lebensministerium.at

Hydrographisches Jahrbuch von Österreich

119. Band
Hydrographischer Dienst in Österreich

2011

Unser Leitbild / *Our Mission*

lebensministerium.at

Nachhaltig für Natur und Mensch / *Sustainable for nature and mankind*

Lebensqualität / *Quality of life*

Wir schaffen und sichern die Voraussetzungen für eine hohe Qualität des Lebens in Österreich. / *We create and we assure the requirements for a high quality of life in Austria.*

Lebensgrundlagen / *Bases of life*

Wir stehen für vorsorgende Erhaltung und verantwortungsvolle Nutzung der Lebensgrundlagen Boden, Wasser, Luft, Energie und biologische Vielfalt. / *We stand for a preventive conservation as well as responsible use of soil, water, air, energy and bioversity.*

Lebensraum / *Living environment*

Wir setzen uns für eine umweltgerechte Entwicklung und den Schutz der Lebensräume in Stadt und Land ein. / *We support an environmentally friendly development and the protection of living environments in urban and rural areas.*

Lebensmittel / *Food*

Wir sorgen für die nachhaltige Produktion insbesondere sicherer und hochwertiger Lebensmittel und nachwachsender Rohstoffe. / *We ensure sustainable production in particular of safe and high-quality food and of renewable resources*

I M P R E S S U M

Medieninhaber (Verleger) und Verlagsort: Bundesministerium für Land- und Forstwirtschaft,
Umwelt und Wasserwirtschaft
Abteilung VII/3 - Wasserhaushalt, A-1030 WIEN, Marxergasse 2
Tel: ++43 1 71100 6942 Fax: ++43 1 71100 6851
E-mail: wasserhaushalt@bmlfuw.gv.at

Kartographische Grundlagen der Übersichtskarten: BMLFUW (ed.) 2007. Hydrologischer Atlas Österreichs. Wien: Bundesministerium für Land- und Forstwirtschaft, Umwelt und Wasserwirtschaft.
ISBN 3-85437-250-7.

Foto Titelblatt: Abt. VII/3-Wasserhaushalt, Niederschlagsmessstelle Weißsee (TIWAG), Kaunertal, Tirol

Druck: AV+Astoria Druckzentrum, Wien
Alle Rechte vorbehalten

Österreichs Wasser in Zahlen

In den jährlichen Hydrographischen Jahrbüchern werden Wassermengen in Österreich ausführlich beschrieben. Es bildet eine ausgezeichnete und unverzichtbare Basis für die Wasserwirtschaft. Erfasst werden darin auch besondere hydrologische Phänomene, wie Hochwässer, Gletscherrückgang oder Trockenperioden. Basis dafür bildet ein umfassendes Österreich weites Messnetz, das laufend beobachtet wird. Dies ist nur möglich durch die gute Zusammenarbeit von Beobachterinnen und Beobachtern vor Ort und den Landes- und Bundesdienststellen. Aktuell werden die Daten auch auf der Homepage des Lebensministeriums für Interessierte verfügbar gemacht.

Im vorliegenden Jahrbuch von Österreich wird das Jahr 2011 dargestellt. Dafür wurden die erhobenen Daten sorgfältig ausgewertet, überprüft und zusammenfassend aufbereitet. Es ist bereits der 119. Band, der in dieser Reihe erschienen ist. Die Ergebnisse zeigen, dass die Niederschlagssumme im Jahr 2011 Österreich weit 15% unter dem Durchschnitt lag. Dem entsprechend unterdurchschnittlich gestalteten sich auch die Abflüsse. Auffallend war, dass an vielen Messstellen der größte Jahresabfluss bereits im Jänner beobachtet wurde. Wie im Jahr zuvor, verursachte eine Vielzahl von regionalen Starkregenereignissen kleinräumige Überflutungen und Murenabgänge mit teilweise beträchtlichen Schäden.

Obwohl die im Jahrbuch veröffentlichten Daten einer umfangreichen Qualitätsprüfung unterzogen werden, sind Korrekturen an bereits veröffentlichten Datensätzen manchmal notwendig. In diesen Fällen sind Änderungen gegenüber Angaben in früher erschienenen Hydrographischen Jahrbüchern möglich.

Allen Mitarbeiterinnen und Mitarbeitern des Hydrographischen Dienstes in Österreich, die durch ihr Können und ihren Einsatz der hydrographischen Information – den Zahlen des Wassers in Österreich - ein Jahr hinzugefügt haben, sei an dieser Stelle gedankt. Mit jeder Verlängerung hydrographischer Datenreihen wird einerseits die Arbeit des Hydrographischen Dienstes in Österreich in der Vergangenheit gewürdigt und andererseits ein unverzichtbarer Mehrwert für die nationale Wasserwirtschaft geschaffen.

Ein herzliches Dankeschön auch an die Beobachter hydrographischer Messeinrichtungen, die mit ihrem Interesse an hydrologischen Vorgängen und ihrer Arbeit bei jedem Wetter einen wertvollen Beitrag für den Betrieb des Messnetzes leisten.

Wien, im Dezember 2013 Abteilung VII/3 – Wasserhaushalt (HZB)

Inhaltsübersicht

Hydrographische Charakteristik des Jahres 2011	1
Graphische Darstellungen von Daten ausgewählter Messstellen	18
Anzahl der gewässerkundlichen Einrichtungen mit veröffentlichten Daten	22
Anzahl der veröffentlichten Auswertungen	23
Erläuterungen zu den Tabellen in den Abschnitten A, B und C	24
Übersetzung der Bezeichnungen in den Tabellen (englisch, französisch, russisch)	29
Auszug aus dem Verzeichnis der Veröffentlichungen des Hydrographischen Dienstes	40

A. Niederschlag, Lufttemperatur und Verdunstung

Hinweise zu Datenbestand und Auswertungen	NLV I
Hydrographisches Verzeichnis der Niederschlags- und Lufttemperaturmessstellen mit Evidenzdaten einschließlich Verdunstungsmessstellen	NL 1
Monats- und Jahressummen der Niederschläge mit Normalzahlen und Tagesmaxima	NL 14
Häufigkeiten der Niederschläge	NL 48
Häufigkeiten der Niederschlags- und Trockenperioden	NL 60
Schneeverhältnisse im Winter 2010/2011	NL 72
Häufigkeiten der Schneehöhen im Winter 2010/2011	NL 81
Wasserwerte und Dichten der Schneedecke im Winter 2010/2011	NL 92
Monats- und Jahressummen der Niederschläge aus Messungen mit Totalisatoren	NL 95
Starkniederschläge	NL 98
Monats- und Jahresmittel der Lufttemperaturen mit Normalzahlen und Extremwerten	NL 112
Häufigkeiten der Lufttemperaturen	NL 123
Monatssummen der potentiellen Verdunstung	NL 131
Alphabetisches Verzeichnis der Niederschlags- und Lufttemperaturmessstellen einschließlich Verdunstungsmessstellen	NL 132
Numerisches Verzeichnis der Niederschlags- und Lufttemperaturmessstellen	NL 136
Übersichtskarten mit den hydrographischen Beobachtungsstellen	Karte NLV

B. Oberflächenwasser

Hinweise zu Datenbestand und Auswertungen	OG I
Hydrographisches Verzeichnis der Pegel und Wassertemperaturmessstellen mit Evidenzdaten	OG 1
Monats- und Jahresmittel der Wasserstände mit Extremwerten	OG 10
Tägliche Wasserstände in cm über dem Pegelnullpunkt	OG 45
Abflüsse	OG 68
Monats- und Jahresmittel der Wassertemperaturen mit Extremwerten	OG 359
Hydrographisches Verzeichnis der Schwebstoffmessstellen mit Evidenzdaten	OG 373
Erläuterungen zur Schwebstoffmessung	OG 374
Schwebstoffkonzentration und Schwebstofftransport	OG 375
Durch Zuleitungen, Ableitungen und Speicherungen in Österreich beeinflusste Messstellen	OG 404
Fußnotenverzeichnis	OG 410
Alphabetisches Verzeichnis der Pegel und Wassertemperaturmessstellen mit Gewässern	OG 416
Alphabetisches Verzeichnis der Gewässer mit Pegeln bzw. Wassertemperaturmessstellen	OG 421
Numerisches Verzeichnis der Pegel und Wassertemperaturmessstellen mit Gewässer	OG 425
Übersichtskarten mit den hydrographischen Beobachtungsstellen	Karte OG

C. Unterirdisches Wasser einschließlich Quellen

Hinweise zu Datenbestand und Auswertungen	UWQ I
Hydrographisches Verzeichnis der Quellmessstellen mit Evidenzdaten	Q 1
Hauptwerte der Quellschüttung, Wassertemperatur, Leitfähigkeit und Trübung	Q 4
Numerisches Verzeichnis der Quellmessstellen mit Koordinaten	Q 88
Hydrographisches Verzeichnis der Porengrundwassergebiete	GW I
Monats- und Jahresmittel der Grundwasserstände mit Extremwerten (Hauptwerte) - Grundwasserstände in m ü.A. -	GW 1
Mittlere Monats- und Jahresmittel der Grundwasserstände mit Extremwerten für Jahresreihen charakteristischer Messstellen - Grundwasserstände in m ü.A.	GW 149
Monats- und Jahresmittel der Grundwassertemperaturen mit Extremwerten (Hauptwerte)	GW 179
Alphabetisches Verzeichnis der Grundwassermessstellen	GW 216
Übersichtskarten mit den hydrographischen Beobachtungsstellen	Karte UWQ

Hydrographische Charakteristik des Jahres 2011

Kurzfassung

Die **Jahresniederschlagshöhen** der Flussgebiete lagen unter den Normalzahlen 1981-2010. Die höchsten Jahresniederschlagssummen wurden im Rheingebiet und im Inngebiet oberhalb der Salzach mit je 93% der Normalwerte ermittelt. Die stärksten Unterschreitungen der Normalzahlen ergaben sich im Traungebiet, im Donaugebiet vom Kamp einschließlich bis zur Leitha (ohne March) und Moldau, im Rabnitz- und Raabgebiet und im Murgebiet mit je 81%. Für das gesamte Bundesgebiet betrug die Jahresniederschlagshöhe 86% des Mittelwertes der Vergleichsreihe 1981-2010.

Im Jahresverlauf war vor allem der November hervorzuheben, in dem an den meisten Messstellen kein Niederschlag beobachtet wurde. Aber auch der Februar mit nur 33% und der April mit 58% der Normalwerte können als niederschlagsarm eingestuft werden. Die größte positive Abweichung der Niederschläge von den Normalwerten wurde im Mittel für das Bundesgebiet im Oktober (142%) und im Dezember (137%) ermittelt.

Die **Massenbilanz** der österreichischen Gletscher war im hydrologischen Jahr 2010/2011 allgemein negativ.

Die **Abflussverhältnisse** des Jahres 2011 lagen, bezogen auf das gesamte Bundesgebiet, um 17% unter dem Mittelwert der 30jährigen Vergleichsreihe 1981-2010. Erreicht wurde dieser Mittelwert nur an der Isel (102%) und an der Gail (97%). Am Inn bei Innsbruck sowie an Drau und Gurk betrug das Defizit nur 6 bis 9%. Alle anderen großen Fließgewässer wiesen, bezogen auf das Jahr, stark unterdurchschnittliche Abflussverhältnisse auf. Einige wenige Ausnahmen mit sogar überdurchschnittlichen Jahresmitteln des Abflusses sind im Weinviertel und an der Wulka zu verzeichnen. Die Ursache dafür liegt in der starken Beeinflussung durch die Grundwasserspeicher, die in Folge hoher Niederschläge des Vorjahres noch immer gut gefüllt waren.

Das **Hochwassergeschehen** 2011 wurde weniger durch großflächige Ereignisse oder solche mit seltenen Eintrittswahrscheinlichkeiten geprägt. Ungewöhnlich war, dass die höchsten Jahresabflüsse bei etwa einem Drittel der Messstellen während des Hochwasserereignisses vom 13.-15. Jänner beobachtet wurden. Das Ereignis war in diesem Ausmaß für die Jahreszeit ungewöhnlich. Sogar die Donau und weitere große Fließgewässer, die sonst ihr Abflussmaximum im Sommer aufweisen, erreichten ihren Jahreshöchstabfluss. Weitere Ereignisse, bei denen Jahreshöchstwerte registriert wurden, ereigneten sich im Juni, August, September und Oktober. Ein markanter Hochwasserscheitel mit HQ_{30} wurde im Oktober an der Isar beobachtet. Wie in den Jahren zuvor gab es von Mai bis September wieder eine Vielzahl von kleinräumigen Starkregenereignissen. Am 7. Juli kam es zu einem lokalen Starkregenereignis im Bereich der Wölzer Tauern. Die Zubringer zum Wölzer Bach reagierten mit Hochwasserabflüssen von HQ_{50} bis HQ_{100} und vermurten vor allem Ober- und Niederwölz. Am Pegel Niederwölz/Wölzer Bach wurde noch ein Hochwasserscheitel der Jährlichkeit 30 Jahre registriert.

Der **mittlere Schwebstofftransport, bzw. die Jahresfracht** 2011 betrug an den meisten Messstellen nur etwa 50% des Mittelwertes der relativ kurzen Vergleichsreihe 2008-2010. Eine Ausnahme bilden die Messstellen Vent/Rofenache, Tumpen/Ötztaler Ache und Lienz/Isel, die in Einzugsgebieten mit einem Gletscheranteil >5% liegen, und Lustenau (Höchsterbrücke)/Rhein. An diesen Messstellen war der mittlere Schwebstofftransport, bzw. die Jahresfracht 2011 in etwa gleich groß oder größer als der Wert der Vergleichsreihe. Ebenso beeindruckte das Jahr 2011 nicht durch neue Rekorde bei den höchsten Schwebstoffkonzentrationen und –transportraten, sondern durch deren jahreszeitliche Verteilung. Erstmalig wurden an einigen Messstellen die höchsten Schwebstoffkonzentrationen und –transportraten im Jänner und Oktober beobachtet, während der Juli kaum betroffen war. Weitere höchste Schwebstoffkonzentrationen und –transportraten traten im Juni, August und September auf.

Im **Grundwasser** gab es im Jahr 2011 nur zwei bedeutende Anstiege zufolge Niederschlägen, die in einem Großteil Österreichs beobachtet werden konnten: einen im Jänner und einen im Oktober. Im Westen und Süden des Bundesgebietes gab es auch im März und von Juni bis September immer wieder Grundwasserspitzen. In den Gebieten mit großer Speicherfähigkeit in Ober- und Niederösterreich, dem Nordbur-

genland und in der Steiermark herrschten das ganze Jahr leicht sinkende oder gleichbleibende Verhältnisse. Im Süden des Rheintals, in Oberösterreich, in Niederösterreich vom Unteren Ennstal bis zum Traisental, in Osttirol, dem Kärntner Rosental, in der Obersteiermark und im burgenländischen Günstal lagen die Grundwasserstände mit Ausnahme des Jänners das ganze Jahr unter dem langjährigen Mittelwert. Im Tullner Feld, im Marchfeld, im Marchtal, im Seewinkel, in der Parndorfer Platte und im Südburgenland befanden sich die Grundwasserspiegel wie schon in den Jahren zuvor auf überdurchschnittlichem Niveau. In den übrigen Gebieten schwankten sie um den Mittelwert.
Die **Jahresmittel der Quellschüttungen** lagen 2011 bei mehr als drei Viertel der beobachteten Quellen unter dem langjährigen Durchschnitt. Nur im Marchgebiet, Raabgebiet und Draugebiet wurde an der Mehrzahl der Messstellen eine überdurchschnittliche Schüttung beobachtet. Die Jahresmaxima der Schüttung traten vor allem in den Monaten Jänner, Juni und Oktober auf. Allein von 10. bis 11. Oktober wurde an 26 Messstellen das Jahresmaximum registriert.

Niederschlag und Lufttemperatur

Die Flussgebietsmittelwerte der **Jahresmittel der Lufttemperaturen** lagen in allen Flussgebieten über den Normalwerten aus dem Vergleichszeitraum 1981-2010. Die größten positiven Abweichungen wurden im Draugebiet mit +1,1°C, im Rheingebiet und im Inngebiet bis zur Salzach mit jeweils +1,0°C ermittelt.
Im Gesamtdurchschnitt für das Bundesgebiet ergab sich eine Überschreitung der Normalwerte um +0,8°C (siehe Tabelle 1). Im Jahresverlauf war der Monat Juli kälter als zu erwarten gewesen wäre, was im Mittel eine Abweichung von -1,4°C ergab. Im Vergleich dazu war der April im Mittel um +2,8°C wärmer als der Normalwert.
Höchstwerte der Lufttemperatur wurden im ganzen Bundesgebiet überwiegend um den 23. und 26. August beobachtet. Das höchste Tagesmittel lag bei 29,8°C (Wien-Innere Stadt). Dem gegenüber betrugen die abgelesenen Höchstwerte in Krems an der Donau 38,2°C, gefolgt von Langenlois mit 38,2°C und St. Pölten mit 38,0°C.
Tiefstwerte der Lufttemperatur wurden in Österreich vorwiegend im Jänner gemessen. Die Tagesmittel fielen dabei auf -14°C bis -19°C. Die abgelesenen Tiefstwerte betrugen in Tannheim-Kienzen (1090 m) -23,2°C, gefolgt von Jassing (890 m) -23,0°C und Ödensee (800 m) mit -22.9°C.

Tabelle 1: Charakteristik der Niederschläge und Lufttemperaturen 2011

Flussgebiet	Österreichischer Flächenanteil [km²]	mittlere Lufttemperaturabweichung in °C von den Mittelwerten 1981 – 2010	mittlerer Jahresniederschlag [%] von 1981 - 2010
Rhein	2.366	+1,0	93
Donau oberhalb des Inn	2.420	+0,8	91
Inn bis zur Salzach	8.392	+1,0	93
Salzach	5.543	+0,8	86
Inn unterhalb der Salzach	1.976	+0,8	91
Donau vom Inn bis zur Traun	2.455	+0,8	89
Traun	4.274	+0,8	81
Enns	6.075	+0,9	82
Donau von der Traun bis zum Kamp (ohne Enns)	7.478	+0,8	82
Donau vom Kamp einschließlich bis Leitha	8.279	+0,6	81
March	3.670	+0,8	83
Leitha	2.145	+0,3	83
Rabnitz und Raab	6.649	+0,6	81
Mur	10.313	+0,8	81
Drau	11.815	+1,1	89
Gesamtes Bundesgebiet	83.850	+0,8	86

Die **Jahresniederschlagshöhen** der Flussgebiete lagen unter den Normalzahlen 1981-2010. Die höchsten Jahresniederschlagssummen wurden im Rheingebiet und im Inngebiet oberhalb der Salzach mit je 93% der Normalwerte ermittelt. Die stärksten Unterschreitungen der Normalzahlen ergaben sich im Traun-

gebiet, im Donaugebiet vom Kamp einschließlich bis zur Leitha (ohne March) und Moldau, im Rabnitz- und Raabgebiet und im Murgebiet mit je 81%. Für das gesamte Bundesgebiet betrug die Jahresniederschlagshöhe 86% des Mittelwertes der Vergleichsreihe 1981-2010 (siehe Tabelle 1 und Abbildung 1).
Im Jahresverlauf war vor allem der November hervorzuheben, in dem an den meisten Messstellen kein Niederschlag beobachtet wurde. Aber auch der Februar mit nur 33% und der April mit 58% der Normalwerte können als niederschlagsarm eingestuft werden. Die größte positive Abweichung der Niederschläge von den Normalwerten wurde im Mittel für das Bundesgebiet im Oktober (142%) und im Dezember (137%) ermittelt (siehe Abbildung 2).
Übernormale Jahresniederschläge wurden überwiegend an Messstellen in Flussgebieten im Westen und Süden beobachtet. Die größten Überschreitungen der Normalzahlen 1981-2010 ergaben sich an der Messstelle Malta (118%), in Telfs (112%) und auf der Villacher Alpe (109%).

Abbildung 1: Jahresniederschlagssumme 2011 in Prozent des mittleren Jahresniederschlags 1981 – 2010.

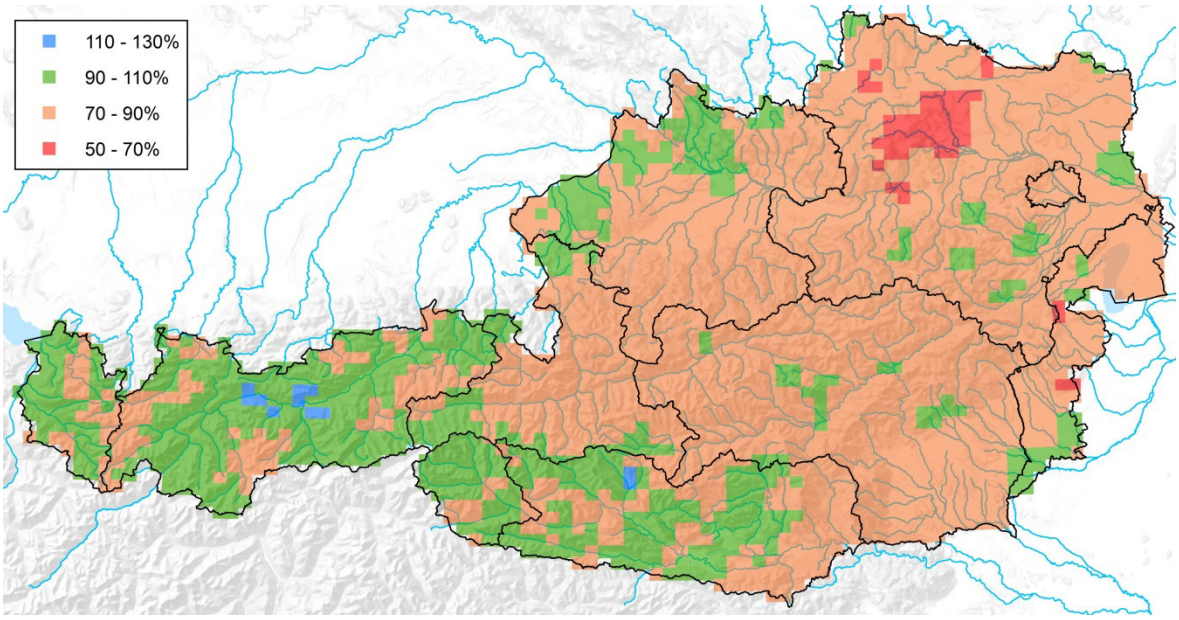

Abbildung 2: Messstellenmittelwerte der Monats- und Jahresniederschlagssummen 2011 (dicke Linien) und im Vergleichszeitraum 1981 – 2010 (dünne Linien) mit den maximalen und minimalen Messstellenmittelwerten im Vergleichszeitraum (graue Balken).

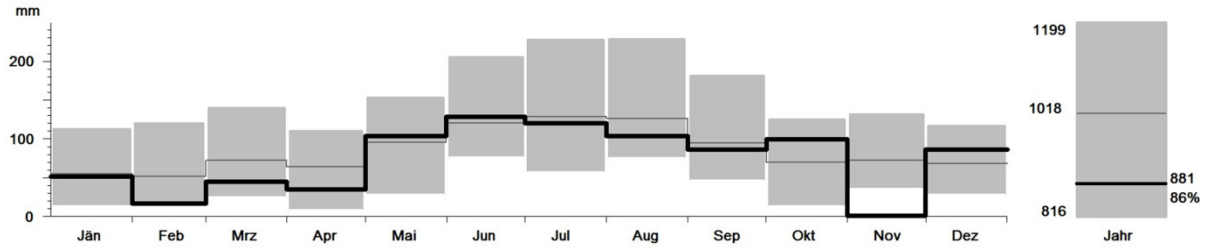

Unternormale Jahresniederschläge im Vergleich zu den Normalwerten ergaben sich im Allgemeinen in den nördlichen und östlichen Flussgebieten. So verzeichneten die Messstellen Krems an der Donau nur 54%, Schönberg 59% und in Retz (Windmühle) 62% der normalerweise zu erwartenden Niederschlagssumme.
Starkniederschläge von mehr als 100 mm pro Tag fielen im Bundesgebiet an 15 Messstellen. Dabei wurde an keiner Messstelle die bisher aufgezeichnete höchste Niederschlagstagessumme überschritten. Die größten Tagesniederschläge ergaben sich im Draugebiet während eines Ereignisses am 18. Juni. Die Höchstwerte traten an der Messstelle Naßfeld mit 160,6 mm und in Tröpolach mit 119,0 mm auf.

Längste Niederschlagsperioden von mehr als 24 Tagen wurden 5mal beobachtet, wovon im Inngebiet bis zur Salzach die größte Anzahl (3) auftrat. Die Periode 15 bis 24 Tagen ergab sich 61mal. Am häufigsten wurde diese Periode im Draugebiet (21) beobachtet.
Längste Trockenperioden größer 39 Tagen wurden 111mal beobachte und war damit auch die am häufigsten aufgetretene Trockenperiode. Jene zwischen 30 und 39 Tagen wurde 83mal registriert. Kürzere längste Trockenperioden traten nicht auf. Das spiegelt auch die österreichweite Trockenheit im November wider, wo an der überwiegenden Anzahl der Messstellen 30 Tage lang kein Niederschlag beobachtet wurde.
Die größte mittlere **Anzahl der Tage mit Niederschlag** in den Flussgebieten wurde mit 165 Tagen im Donaugebiet oberhalb des Inn, gefolgt vom Rheingebiet mit 155 Tagen und dem Traungebiet mit 153 Tagen ermittelt. Die kleinste mittlere Anzahl mit 108 Tagen ergab sich im Rabnitz- und Raabgebiet. Die größte Anzahl der Tage mit Niederschlag war 195 (Liebenau), die kleinste Anzahl 72 (Bonisdorf).
Im Mittel betrugen die **größten Schneehöhen** in den Niederungen bis 39 cm, in den Alpentälern bis 56 cm und auf den Bergen bis 155 cm. Im Hochgebirge wurden an den Messstellen größte Schneehöhen von 237 cm gemessen. Die größten Schneehöhen ergaben sich zu 2,37 m (Pitztaler Gletscher), 1,85 m (Krippenstein) und 1,74 m (Rudolfshütte).
Die **Anzahl der Tage mit ununterbrochener Schneedecke (Winterdecke)** lag im Mittel zwischen 40 Tagen im Rabnitz- und Raabgebiet und 130 Tagen im Donaugebiet oberhalb des Inn.
Die **Anzahl der Tage mit Schneebedeckung** war dagegen im Mittel in ganz Österreich je nach Höhenlage um 16 bis 31 Tage größer.

Gletscher

Die **Massenbilanz** der österreichischen Gletscher war im hydrologischen Jahr 2010/2011 allgemein negativ.
Die **Witterung** in den Gletscherregionen war durch die besonders am Alpennordrand unterdurchschnittliche Schneeakkumulation im Winter und einen deutlich zu warmen Sommer gekennzeichnet.
Der Winter war um 0,6°C zu warm. Besonders warm war der Spätwinter. So lag das Monatsmittel der Temperatur im April um 3,6°C über dem langjährigen Mittel. Auch die Sommermonate waren mit einer Abweichung von +2,0°C vom Mittel 1961-1990 deutlich zu warm. Bis auf den Juli, in dem Schnee auf den Gletschern fiel, waren alle Sommermonate deutlich über dem langjährigen Mittel. Im August und September betrugen die Temperaturabweichungen knapp über +3,0°C. Da der Herbst extrem trocken war, endete das natürliche Haushaltsjahr erst im Dezember 2011.
Die **Massenbilanz** auf die Fläche bezogen war an allen Gletschern negativ. Besonders negativ waren die Bilanzen aufgrund des unterdurchschnittlichen Winterniederschlages in den Hohen Tauern und am Dachstein. Dort wichen die Gletscher um über 800 mm Wasseräquivalent von langjährigen Mittel ab. Im Berichtsjahr war die Bilanz am Stubacher Sonnblickkees mit -2260 mm Wasseräquivalent am negativsten. In den westlichen Landesteilen waren die Massenbilanzen auch extrem negativ, wichen aber weniger als 500 mm Wasseräquivalent von den langjährigen Mittelwerten ab.
Das **Flächenverhältnis** A_c/A, der Anteil des Akkumulationsgebietes an der gesamten Gletscherfläche, lag zwischen 0,00 am Kleinen Fleißkees und 0,26 am Kesselwandferner.
Die mittlere **Höhe der Gleichgewichtslinie** lag am Jamtalferner, Wurtenkees, Goldbergkees, Kleinen Fleißkees und Mullwitzkees über Gipfelniveau.
Die **Längenmessungen des österreichischen Alpenvereins** erfassten im Berichtsjahr 93 Gletscher in ganz Österreich. Das Mittel der an 88 Gletschern gemessenen Längenänderungen betrug -17,2 m. Im Berichtsjahr sind 90 Gletscher (=97 %) zurückgeschmolzen, 3 (= 3 %) stationär geblieben und kein Gletscher (= 0 %) vorgestoßen. In der Dekade 1991-2000 waren 3% der Gletscher vorgestoßen, 6% stationär geblieben und 91% zurückgegangen. In der Dekade 2001-2010 waren 1% der Gletscher vorgestoßen, 6% stationär geblieben und 93% zurückgegangen.
Für die in der Tabelle 2 dargestellten Massenhaushaltskennzahlen wurden die Berichte des Institutes für Meteorologie und Geophysik der Universität Innsbruck, des Institutes für Geographie der Universität Salz-

Tabelle 2: Massenhaushaltskennzahlen ausgewählter Gletscher 2011

Gletscher	A_c	B_c	A_a	B_a	A	B	b	Δ b	h	A_c/A
	km^2	10^6m^3	km^2	10^6m^3	km^2	10^6m^3	mm	mm	m ü.A.	-
Hintereisferner										
2010/2011	1,74	0,42	5,12	-10,16	6,86	-9,74	-1420	-329	3285	0,25
1970/71-79/80	5,58	3,89	3,44	4,98	9,02	-1,09	-120		2960	0,62
1980/81-89/90	3,83	1,56	5,22	7,49	9,05	5,93	-656		3075	0,42
1990/91-1999/2000	3,23	1,25	5,37	8,77	8,60	-7,52	-873		3115	0,38
2000/01-2009/10	2,07	0,76	5,36	3,91	7,43	-8,05	-1091		3152	0,27
Kesselwandferner										
2010/2011	0,96	0,10	2,70	-2,55	3,66	-2,45	-670	-266	3566	0,26
1970/71-79/80	3,41	2,38	0,84	1,41	4,25	0,97	229		3080	0,80
1980/81-89/90	2,81	1,15	1,64	1,99	4,44	-0,84	-189		3130	0,63
1990/91-1999/2000	2,35	0,92	1,90	2,05	4,26	-1,12	-260		3195	0,56
2000/01-2009/10	1,86	0,72	2,01	2,26	3,87	-1,54	-404		3217	0,48
Vernagtferner										
2010/2011	1,48	0,27	6,44	-7,83	7,92	-7,56	-995	-207	3261	0,19
1970/71-79/80	6,77	2,60	2,63	2,07	9,40	0,53	56		3050	0,72
1980/81-89/90	4,16	1,01	5,13	4,72	9,29	-3,71	-400		3210	0,45
1990/91-1999/2000	3,02	1,13	5,98	6,37	9,00	-5,15	-623		3295	0,34
2000/01-2009/10	2,29	0,48	6,05	7,04	8,34	-6,56	-788		3234	0,27
Stubacher Sonnblickkees *										
2010/2011	0,02	0,00	0,99	-2,29	1,01	-2,29	-2260	-1391	2995	0,02
1970/71-79/80	1,24	0,80	0,50	0,43	1,74	0,37	210		2690	0,71
1980/81-89/90	0,74	0,36	1,00	1,11	1,74	-0,75	-432		2815	0,42
1990/91-1999/2000	0,55	0,24	0,97	1,28	1,52	-1,04	-678		2840	0,37
2000/01-2009/10	0,42	0,15	0,94	-1,33	1,36	-1,18	-869		2875	0,31
Jamtalferner										
2010/2011	0,28	0,04	2,89	-4,58	3,17	-4,55	-1434	-450	>3250	0,09
1990/91-1999/2000	1,32	0,39	2,48	2,85	3,80	-2,46	-644		2835	0,35
2000/01-2009/10	0,63	0,19	2,81	-3,55	3,44	-3,36	-984		2918	0,18
Wurtenkees +										
2010/2011	0,01	0,70	0,33	-0,61	0,34	-0,61	-1800	-855	>3100	0,03
1990/91-1999/2000	0,18	0,06	0,85	1,02	1,03	-0,90	-861		3002	0,18
2000/01-2009/10	0,11	0,03	0,67	-0,76	0,78	-0,74	-945		3007	0,14
Goldbergkees										
2010/2011	0,01	0,00	1,22	-2,31	1,23	-2,31	-1878	-1069	>3100	0,01
2000/01-2009/10	0,26	0,09	1,05	-1,14	1,30	-1,05	-809		2886	0,20
Kleines Fleißkees										
2010/2011	0,00	0,00	0,82	-1,26	0,82	-1,26	-1536	-893	>3100	0,00
2000/01-2009/10	0,22	0,08	0,62	-0,62	0,84	-0,54	-643		2933	0,27
Pasterzenkees										
2010/2011	7,63	3,71	10,09	-26,18	17,72	-22,47	-1286		2925	0,43
Mullwitzkees										
2010/2011	0,43	1,07	2,50	-3,93	2,93	-3,82	-1303		>3450	0,15
Hallstätter Gletscher										
2010/2011	0,14	0,02	2,88	-6,08	3,02	-6,07	-2011		2822	0,05

A_c Fläche des Akkumulationsgebietes
A_a Fläche des Ablationsgebietes
A Fläche (A_c + A_a)
Δ b Differenz zur Dekade 2001-2010
b mittlere Massenbilanz (B/A) bezogen auf die Fläche in mm Wassersäulenhöhe
* natürliches Haushaltsjahr 30.08.2010 – 18.09.2011

B_c Akkumulation in 10^6m^3 Wasser
B_a Ablation in 10^6m^3 Wasser
B Massenbilanz (B_c - B_a) in 10^6m^3 Wasser
h mittlere Höhe der Gleichgewichtslinie
\+ Berechnung erfolgt nur für das untere Wurtenkees, da beim oberen Teil die Beeinflussung durch den Schibetrieb zu groß geworden ist.

Bei der Mittelwertbildung der mittleren Höhe der Gleichgewichtslinie über die Dekaden wurden Werte über dem Gipfelniveau nicht einbezogen.

Abfluss

In Tabelle 3 und Abbildung 3 werden die mittleren Jahresabflüsse ausgewählter Fließgewässer mit den Mittelwerten der Reihe 1981-2010 verglichen. Im Gegensatz zu früheren Jahrbüchern wird nicht eine 10jährige Vergleichsreihe, sondern wie beim Niederschlag die 30jährige Vergleichsreihe 1981-2010 herangezogen. Auffällig ist, dass die mittleren Jahresabflüsse 2011 fast durchwegs unter dem langjährigen Mittelwert lagen. Österreichweit zeigt der mittlere Jahresabfluss ein Defizit von 17% gegenüber dem 30jährigen Mittelwert. Erreicht wurde dieser nur an der Isel (102%) und an der Gail (97%). Am Inn bei Innsbruck sowie an Drau und Gurk betrug das Defizit nur 6 bis 9%. Alle anderen großen Fließgewässer wiesen, bezogen auf das Jahr, stark unterdurchschnittliche Abflussverhältnisse auf.

Tabelle 3: Abfluss-Charakteristik 2011

Gewässer	Messstelle	Einzugsgebiet [km²]	Abfluss 1981-2010 [m³/s]	Abfluss 2011 [m³/s]	Abfluss 2011 [%] vom Mittel
Rhein	Lustenau	6110,1	231	195	84
Bregenzerach	Kennelbach	826,3	46,5	39,1	84
Inn	Innsbruck	5792,0	166	151	91
Salzach	Oberndorf	6120,0	240	203	85
Inn	Schärding	26663,8	726	903	83
Donau	KW Aschach	78190,0	1403	1189	85
Traun	Wels	3425,5	132	91,9	70
Enns	Liezen	2116,2	65,2	50,6	78
Steyr	Pergern	898,1	37,6	25,9	69
Enns	Steyr	5915,4	206	145	70
Ybbs	Opponitz	506,9	20	14,9	75
Kamp	Zwettl	621,8	5,72	3,17	55
Kamp	Stiefern	1493,3	9,16	5,42	59
Donau	Wien [1)]	101731,0	1908 [1)]	1580	83
Raab	Feldbach	689,4	5,26	4,23	80
Mur	Bruck a. d. Mur	6214,0	109	85,9	79
Mur	Spielfeld	9480,0	146	113	77
Isel	Lienz	1198,7	38,7	39,5	102
Drau	Amlach	4789,6	127	117	92
Gail	Nötsch	908,5	27,5	26,6	97
Gurk	Gumisch	2555,4	27,8	26,0	94
Flächengewichteter Mittelwert der Jahresabflüsse 2011 von Rhein, Bregenzerach, Donau, Raab, Mur, Drau, Gail und Gurk in % vom Mittel 1981-2010					83

[1)] ermittelt aus Daten von Wien und Korneuburg 1981-2010

Im niederösterreichischen Weinviertel sind die, trotz der auch hier stark unternormalen Jahresniederschläge, erhöhten Jahresabflusswerte der lokalen Gewässer (Abbildung 2 bzw. 3) auf die sehr hohen Grundwasserstände in diesem Bereich zurückzuführen, die von den überdurchschnittlichen Niederschlägen der vorangegangenen Jahre (vor allem 2010) verursacht wurden. Geologie und Morphologie bedingen hier relativ lange Verweilzeiten des Grundwassers, was gemeinsam mit den geringen Abflussspenden zu diesen gegenüber den Niederschlägen verzögerten Abflussganglinien führt. Dieser Effekt ist auch gut an der Wulka zu beobachten, wo unterdurchschnittlichen Jahresabflüssen im oberen Bereich überdurchschnittliche im unteren, stärker grundwasserbeeinflussten Teil gegenüberstehen.

Die **Jahreskleinstabflüsse** wurden an 23% der Messstellen im Monat Dezember registriert. Das Auftreten der verbleibenden Abflussminima verteilt sich relativ gleichmäßig auf die restlichen Monate.

Die **Jahresgrößtabflüsse** wurden an 33% der Messstellen im Jänner beobachtet. Eine Häufung der Abflussmaxima trat auch in den Monaten Juni, August, September und Oktober auf.

Extreme **Hochwasser** kamen 2011 nicht vor, aber es kam in den Monaten Jänner bis Oktober zu kleineren bis mittleren Ereignissen, die durch unterschiedliche Prozesse verursacht wurden und teilweise saisonale Extrema darstellen. Die folgende Aufzählung hebt die markantesten Ereignisse hervor.

Abbildung 3: Abweichung der Jahresmittelwerte 2011 vom Wert der Vergleichsreihe 1981-2010

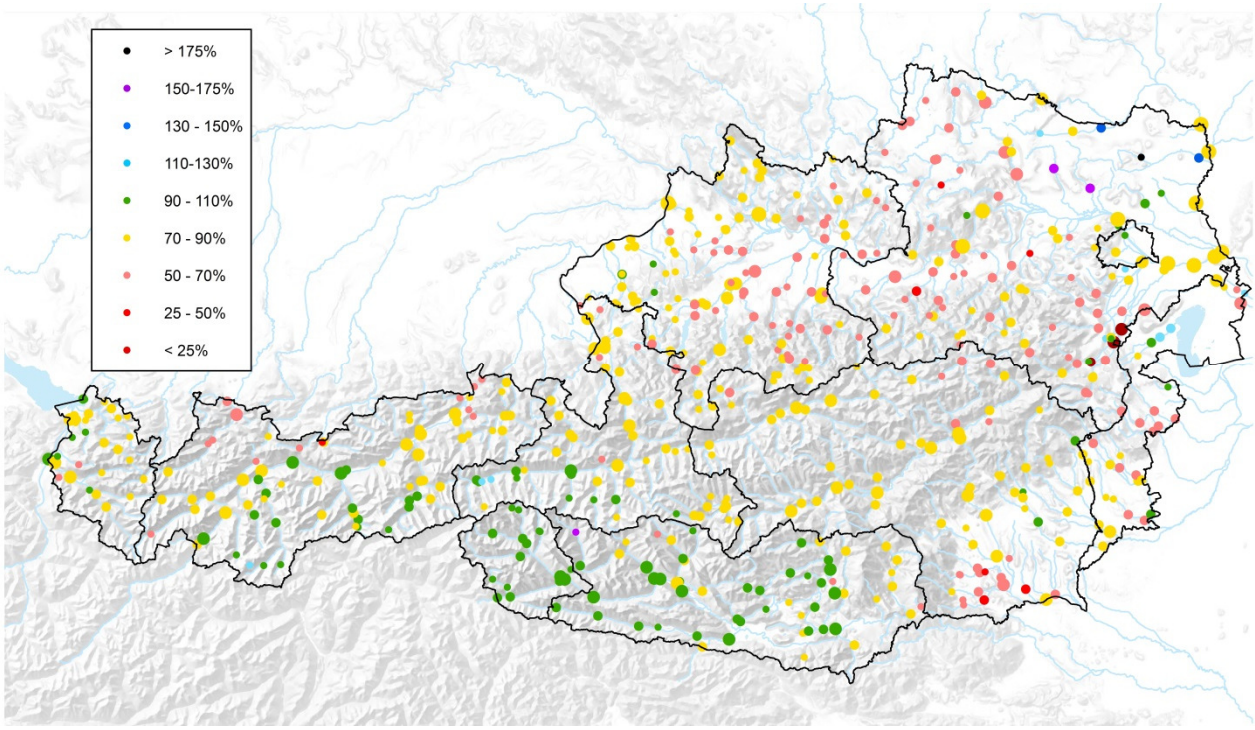

Vom 13.-15. Jänner wurden durch Tauwetter und starke Niederschläge von bis zu 100 mm im Nordalpenraum an den Fließgewässern von Vorarlberg bis Niederösterreich Hochwasserspitzen verursacht, die an vielen Gewässern im unteren Salzachgebiet, den oberösterreichischen Voralpen, Niederösterreich inkl. der Donau sogar das Jahresmaximum darstellten (Abbildung 4). In Adnet/Almbach hatte der Hochwasserabfluss die Größe eines HQ_{10}. An der Salzach ab Salzburg, am Inn in Schärding und ebenso an der Enns in Steyr wurde ca. ein HQ_1 erreicht bzw. leicht überschritten. An der Donau lag der Hochwasserscheitel im Bereich eines HQ_{10}.

Abbildung 4: Ganglinie der Tagesmittelwerte am Pegel Korneuburg/Donau

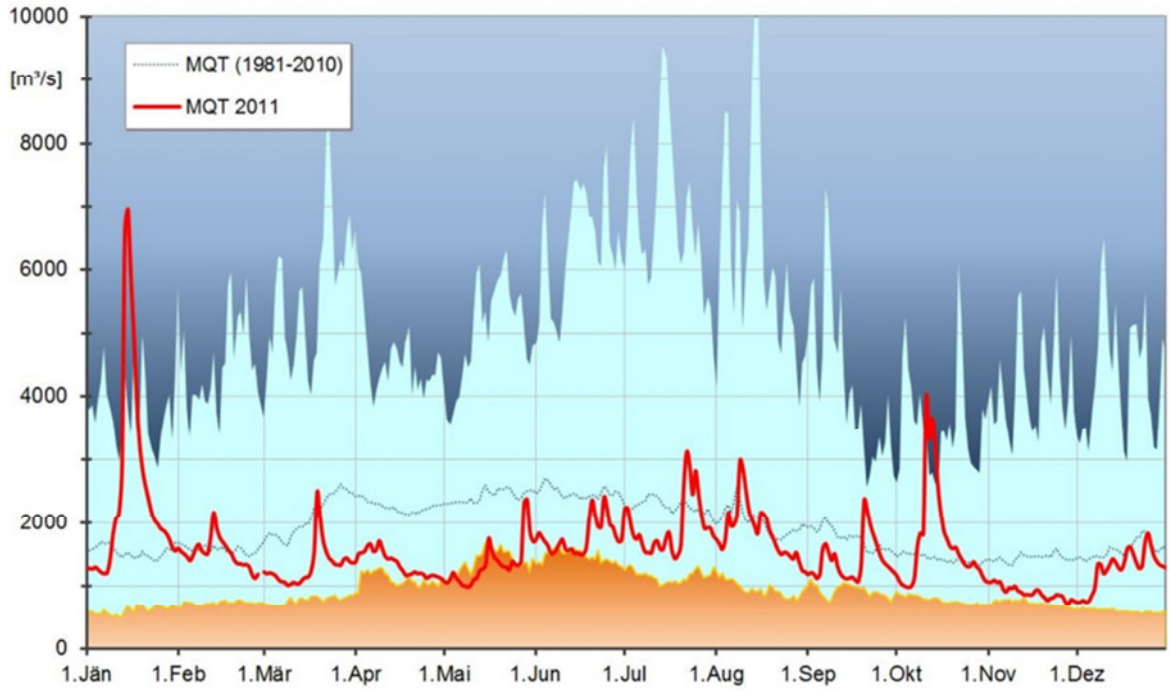

Am 17.-18. März zog ein Tief vom westlichen Mittelmeer gegen die Alpen und brachte ergiebige Niederschläge, die an vielen Fließgewässern in Österreich kleinere Hochwasserereignisse auslösten. An einigen Messstellen, z.B. in der Weststeiermark (Leibnitz/Sulm), erreichten die Abflüsse ihre Jahresmaxima.
Im Mai und Juni gab es eine Reihe lokaler Gewitter mit resultierenden Anstiegen der Wasserführung, z.B.: am 20. Mai in Bruckhäusl/Brixentaler Ache, am 27. Mai in Innsbruck-Reichenau/Sill und am 5. Juni in Leibnitz/Sulm.
Vom 19.-24. Juni verursachte eine Kaltfront mit eingelagerten Gewittern aus Südwesten an vielen Gewässern in Vorarlberg, im Außerfern, in Osttirol, in Kärnten, in der West- und Oststeiermark sowie im Burgenland hohe Abflussspitzen mit teilweise 2 Wellen. Am Alpenrhein, an der Gail, in weiterer Folge an der unteren Drau, an der unteren Mur, an der Raab und an der Lafnitz bilden diese Abflüsse die Jahresmaxima.
Am 7. Juli kam es zu einem lokalen Starkregenereignis (Hagelgewitter) im Bereich der Wölzer Tauern mit maximalen Niederschlagsmengen von 100 bis 120 mm in 2,5 Stunden. Die Zubringer zum Wölzer Bach reagierten mit Hochwasserabflüssen von HQ_{50} bis HQ_{100} und vermurten vor allem Oberwölz und Niederwölz. Am Pegel Niederwölz/Wölzer Bach wurde noch ein Hochwasserscheitel der Jährlichkeit 30 Jahre registriert, selbst am Pegel Zeltweg/Mur war eine Abflussspitze in Folge des Einstoßes des Wölzer Baches deutlich sichtbar.
Bis Mitte Juli setzte sich die Reihe der heftigen Gewitter mit lokalen Starkregen fort. So überstiegen am 13./14. Juli die daraus resultierenden Abflüsse im Osttiroler Virgental (Isel und Islitz), aber auch in Vent/Rofenache die Hochwassermarken.
Vom 3.-4. August zogen mehrere Schlechtwetterfronten mit Gewittern über Österreich und verursachten lokale Überflutungen. Schwerpunkte waren z.B. der Raum Graz mit 65 mm in 24 Stunden und das Defereggental in Osttirol. Betroffene Gewässer waren die Sanna, der Ziller, die Isel, die Drau ab Lienz sowie die untere Mur.
Lang anhaltende Niederschläge verursachten am 8. und 9. August an Inn, Salzach, oberer Enns, Lavant, unterer Drau und Leitha Hochwasserabflüsse, die an der Lavant den Jahreswert darstellten.
Am 4. September kam es durch einen Warmlufteinbruch mit lokal intensiven Niederschlägen zu maximalen Abflussspitzen im Ötztal (Jahresmaximum).
Vom 18.-20. September verursachte eine Kaltfront aus Westen in Kombination mit einem Italientief intensive Niederschläge und Schneefall in höheren Lagen und damit Abflussspitzen an vielen Gewässern der Steiermark und Kärnten. An der Gurk wurden die Jahreswerte erreicht.
Vom 10.-12. Oktober führten Niederschläge entlang der Alpennordseite an der Isar zu einem HQ_{30}. An der Ill, am Lech, an vielen Fließgewässern im Tiroler Unterland und Außerfern sowie am Inn bis Schärding wurden die Jahreshöchstwerte der Abflüsse erreicht. Am 26. Oktober brachte ein Tief südlich der Alpen intensive Niederschläge südlich des Alpenhauptkamms, besonders im Einzugsgebiet der Gail.

Wassertemperatur

Die höchsten **Wassertemperaturen** wurden vorwiegend im Juli und Ende August gemessen. Im Jahr 2011 traten die Maxima an den Fließgewässern an den Messstellen Wien (Kagraner Brücke)/Alte Donau am 25. August und Niederabsdorf/Zaya am 10. Juli mit jeweils 28,4° C, in Heiligenbrunn/Strem am 10. Juli mit 27,6° C und in Imbach/Krems ebenfalls am 10. Juli mit 26,8° C auf. Die höchsten Seetemperaturen wurden am Neusiedler See im Bereich der Messstelle Illmitz (Biologische Station) am 24. August mit 29,8° C, in Breitenbrunn (Seebad) gleichfalls am 24. August mit 29,5° C und in Apetlon Staatsgrenzpunkt (A79) wiederum am 10. Juli mit 28,9° C beobachtet.
Eisbildungen an den Fließgewässern wurden überwiegend in den Monaten Jänner und Februar beobachtet und traten auch regional im Dezember auf. Vorwiegend bei alpinen Messstellen wurden die niedersten Wassertemperaturen Anfang Jänner bzw. auch ab dem 20. Dezember bis Jahresende beobachtet.

Schwebstoff

Der **mittlere Schwebstofftransport bzw. die Jahresfracht** 2011 betrug an den meisten Messstellen nur etwa 50% des Mittelwertes der relativ kurzen Vergleichsreihe 2008-2010. Eine Ausnahme bilden die Messstellen Vent/Rofenache, Tumpen/Ötztaler Ache und Lienz/Isel, die in Einzugsgebieten mit einem

Gletscheranteil >5% liegen und Lustenau (Höchsterbrücke)/Rhein. An diesen Messstellen war der mittlere Schwebstofftransport, bzw. die Jahresfracht 2011 in etwa gleich groß oder größer als der Wert der Vergleichsreihe. Ebenso beeindruckte das Jahr 2011 nicht durch neue Rekorde bei den höchsten Schwebstoffkonzentrationen und –transportraten, sondern durch deren jahreszeitliche Verteilung. Analog zum oben beschriebenen Wetter- und Abflussgeschehen wurden an einigen Messstellen die höchsten Schwebstoffkonzentrationen und –transportraten erstmalig im Jänner und Oktober beobachtet, während der Juli kaum betroffen war. Weitere höchste Schwebstoffkonzentrationen und –transportraten traten im Juni, August und September auf.
Die **niedrigsten Schwebstoffkonzentrationen** und -transportraten wurden überwiegend von November bis März beobachtet.
Die **höchste** im Jahr 2011 aufgetretene **Schwebstoffkonzentration** von 43107 mg/l wurde in Lienz/Isel am 3. August durch ein Unwetter im Defereggental ausgelöst. Neue maximale Schwebstoffkonzentrationen wurden in Bruckhäusl/Brixentaler Ache mit 42880 mg/l durch ein heftiges Unwetter am 20. Mai und in Steyr (Ortskai)/Enns mit 7009 mg/l durch Baggerungen am 3. Jänner verursacht.
An den Messstellen der Oberösterreichischen Voralpen bis einschließlich der Donau traten die **höchsten Transportraten** während des Schmelzhochwassers am 14.-15. Jänner auf, wobei in Hainburg (Straßenbrücke)/Donau eine Transportrate von 6555 kg/s bestimmt wurde. Durch eine am 19. Juni von Südwesten durchziehende Kaltfront mit eingelagerten Gewittern wurden in Lustenau (Höchsterbrücke)/Rhein mit 10691 kg/s und in Federaun/Gail mit 4463 kg/s sowie in weiterer Folge an der unteren Drau maximale Transportraten verursacht. Für die Jahresmaxima an der Messstelle Lienz/Isel mit 4978 kg/s und an der oberen Drau war das Frontensystem am 3.-4. August verantwortlich. An der Ill, am Lech sowie an den Gewässern des Tiroler Unterlands bis zum unteren Inn traten die höchsten Transportraten und Tagesfrachten während des Hochwassers vom 10.-11. Oktober auf. In Lechaschau/Lech wurde eine neue maximale Transportrate mit 4101 kg/s am 10. Oktober erreicht. Am 20. Mai an der Brixentaler Ache, am 3. August im Zillertal und 4. September im Ötztal wurden ebenfalls die bisherigen Maxima der Transportraten und Frachten überschritten.
Die **größten Tagesfrachten** wurden 2011 in Hainburg (Straßenbrücke)/ Donau mit 455 t am 15. Jänner, in Schärding/Inn mit 220 t am 11. Oktober und in Lustenau (Höchsterbrücke)/ Rhein mit 180 t am 10. Oktober erreicht.
Während die **maximalen Jahresfrachten** 2011 in Hainburg (Straßenbrücke)/Donau mit ca. 2,8 Mio. t und in Schärding/Inn mit ca. 2,2 Mio. t nur etwas mehr als die Hälfte der mittleren Jahresfrachten des Vergleichszeitraums 2008-2010 betrugen, stellte die Jahresfracht in Lustenau (Höchsterbrücke)/Rhein mit ca. 1,8 Mio. t den höchsten Wert seit 2009 an dieser Messstelle dar.

Quellen

An 66 der ausgewerteten 84 Quellen waren die Schüttungen 2011 im Jahresmittel unterdurchschnittlich und an 14 überdurchschnittlich. Für 4 Messstellen kann - wegen zu kurzer Beobachtungsdauer oder Datenausfällen in Folge von Naturereignissen und technischen Defekten - keine Aussage getroffen werden. An 8 Messstellen lag die Schüttung über der des Vorjahres, an 63 Messstellen darunter, an einer Messstelle war sie gleich wie 2010. Für 8 Messstellen kann keine Aussage getroffen werden.
Die Jahresmaxima traten an 16 Quellen im Jänner, an 14 Quellen im Juni und an 34 Quellen im Oktober auf. Allein von 10. bis 11. Oktober trat an 26 Messstellen das Jahresmaximum der Schüttung auf. Die übrigen Maxima traten relativ gleich verteilt in den restlichen Monaten mit Ausnahme des Novembers auf.
Im Großteil des Bundesgebietes wiesen die Quellen Schüttungen auf, die sowohl unter dem langjährigen Mittel als auch unter der des Vorjahres lagen. Besonders niedrig fielen sie im Ennsgebiet und im Donaugebiet zwischen Enns und March aus. Hier wurde an fünf Quellen, die alle schon über zehn Jahre beobachtet werden, die niedrigste Jahresschüttung bisher registriert. Quellen mit Schüttungen über dem langjährigen Mittel waren 2011 jene im Osten und Süden Österreichs. Die Windener Quelle im Rabnitzgebiet zeigte die größte Jahresschüttung seit Beobachtungsbeginn. An den Quellen im Marchgebiet und Raabgebiet sowie an der Mehrzahl der Quellen im Draugebiet wurden überdurchschnittliche Jahresschüttungen beobachtet, welche aber vielfach unter denen des Vorjahres lagen.

Die Quellen, deren Jahresmaximum im Oktober registriert wurde, lagen im Donaugebiet oberhalb des Inn, im Inngebiet oberhalb der Salzach, im Salzachgebiet und teilweise im Traungebiet und Ennsgebiet. In den beiden letztgenannten Gebieten gab es auch einige Quellen, an denen das Maximum im Jänner auftrat, ebenso im Donaugebiet zwischen Enns und March.

Grundwasserstand

In Vorarlberg wurde im Jänner eine Grundwasserspitze verzeichnet, danach traten sinkende Verhältnisse ein. Ab Mitte Mai bzw. Juni begann das Grundwasser neuerlich zu steigen, doch im August setzte wieder der Absinkprozess ein. In den Gebieten mit geringerer Überdeckung wurde diese Grundtendenz von Juni bis September jeden Monat durch eine kurzfristige Grundwasserspitze überlagert. Im Oktober kam es dann überall zu einem deutlichen Anstieg. Das darauf folgende Absinken dauerte bis Mitte Dezember, dann stieg das Grundwasser wieder an. Insgesamt waren die Verhältnisse in den ersten ein bis drei Monaten überdurchschnittlich, dann unterdurchschnittlich, nur im Norden waren auch die Sommermonate überdurchschnittlich.

In Tirol herrschten in den ersten drei Monaten gleichbleibende bis sinkende Verhältnisse, wobei in manchen Gebieten eine Grundwasserspitze beobachtet wurde. Von April bis Anfang Juli stieg das Grundwasser dann der Jahreszeit entsprechend an und sank dann wieder ab. Im Oktober wurde wieder verbreitet eine Grundwasserspitze verzeichnet. Insgesamt lagen in Nordtirol in den ersten ein bis drei Monaten mittlere bis überdurchschnittliche Verhältnisse, danach bis August oder September unterdurchschnittliche Verhältnisse vor. Dann wurden bis Jahresende wieder mittlere bis überdurchschnittliche Werte registriert. In Osttirol lagen die Grundwasserstände das ganze Jahr über meist deutlich unter dem langjährigen Mittelwert.

In Salzburg wurde Mitte Jänner ein meist deutlicher Grundwasseranstieg beobachtet. Das anschließende Absinken wurde von steigenden Verhältnissen in der zweiten März- und ersten Aprilhälfte abgelöst. In der zweiten April- und ersten Maihälfte sank das Grundwasser neuerlich ab. Dem folgte aber ein langer Anstieg bis Mitte August. Die folgende Absinkphase wurde in der zweiten Oktoberdekade von einem Anstieg unterbrochen. Im Saalachbecken waren die Verhältnisse fast das ganze Jahr 2011 unterdurchschnittlich. Im Salzachtal waren im Süden und Norden die Werte übers Jahr gesehen gebietsweise durchschnittlich, ansonsten – besonders im Bereich Stadt Salzburg – aber großteils unterdurchschnittlich.

In Kärnten herrschten bis in den Mai überwiegend sinkende Verhältnisse. Dann folgten immer wieder kurze Anstiege mit anschließenden Absinkphasen, wobei die bedeutendsten im Juni und September stattfanden. In den letzten beiden Monaten sank das Grundwasser ab. Eine Ausnahme bildete das Jauntal. Hier stieg das Grundwasser in den ersten beiden Monaten an und sank das übrige Jahr ab. Meist lagen die Grundwasserstände von Jänner bis März und im Juni über dem langjährigen Mittelwert, dann darunter. Im Klagenfurter Becken, Zollfeld und Teilen des Jauntals waren die Werte erst ab November unterdurchschnittlich.

In Oberösterreich wurden nach einer Grundwasserspitze im Jänner gleichbleibende bis sinkende Grundwasserstände beobachtet. Die allgemeine Tendenz wurde gebietsweise von Ende Mai bis inklusive September immer wieder von kurzen Anstiegen unterbrochen. Erst im Oktober trat allgemein wieder eine bedeutendere Grundwasserspitze auf. Im Dezember begann das Grundwasser verbreitet wieder zu steigen. Mit Ausnahme der Spitze im Jänner lagen die Werte 2011 im Großteil Oberösterreichs ganzjährig unter dem jahreszeitlichen Durchschnittswert.

Auch in Niederösterreich und Wien war die Grundtendenz das Jahr über fallend oder gleichbleibend. In den Gebieten mit geringerer Überdeckung wurde diese unterschiedlich von kurzen Grundwasseranstiegen im Jänner, Mitte März, Ende Mai bzw. Anfang Juni, Juli, August oder Oktober unterbrochen. Am häufigsten wurde der Anstieg im Jänner registriert, der meist auch der größte des Jahres war. Während in den westlichen Grundwassergebieten mit Ausnahme des Pöchlarner Felds die Grundwasserspiegel fast das ganze Jahr unter dem Mittelwert lagen, wurden im Tullner Feld, Marchfeld und Marchtal deutlich überdurchschnittliche Werte gemessen, die im Marchtal und Teilen des Marchfelds zu Beginn des Jahres auch neue Maximalwerte für diese Jahreszeit bedeuteten. Im Wiener Becken waren die Verhältnisse bis ins Frühjahr überdurchschnittlich, danach mittel- oder unterdurchschnittlich.

In der Obersteiermark wurde wie in vielen Gebieten Österreichs im Jänner eine Grundwasserspitze beobachtet. Danach sanken die Grundwasserstände bis Mitte März ab und in weiterer Folge stiegen sie bis Ende Juni an, dabei wurde im April eine weitere Grundwasserspitze verzeichnet. Das anschließende Absinken dauerte nur kurz und in der zweiten Julihälfte, mancherorts auch noch in der ersten Augusthälfte, stieg das Grundwasser neuerlich an. Der folgende Absinkprozess im September und Oktober wurde von neuerlichen Grundwasserspitzen unterbrochen. Im Grazer Feld, Leibnitzer Feld, Unteren Murtal und in Teilen des Feistritztals herrschten das Jahr über meist sinkende Verhältnisse. In anderen Teilen des Feistritztals, im Ilztal und Raabtal wurden die insgesamt gleichbleibenden bis leicht sinkenden Grundwasserstände immer wieder durch Grundwasserspitzen im Jänner, Mai, Juni und August abgelöst. In der Obersteiermark lagen das Jahr über unterdurchschnittliche Verhältnisse vor. Im Grazer Feld, Leibnitzer Feld und Unteren Murtal wurden in den ersten Monaten noch überdurchschnittliche Werte registriert, spätestens ab April aber meist unterdurchschnittliche. Im Ilztal, Feistritztal, und Raabtal lagen die Werte meist im Mittel oder auch darüber, nur in den letzten Monaten teilweise darunter.
Im Burgenland herrschten das ganze Jahr über meist sinkende, manchmal auch gleichbleibende Verhältnisse. Diese wurden durch Anstiege Mitte Jänner, Mitte März, Ende Juli bzw. Anfang August und in den südlichen Grundwassergebieten auch im Juni unterbrochen. Zu Jahresbeginn waren die Werte überall überdurchschnittlich, im Günstal aber bereits ab Februar unterdurchschnittlich. In den übrigen Gebieten lagen die Grundwasserstände noch etwas länger über dem und dann meist eine Zeit lang im Mittel. Gegen Jahresende sanken sie dann unter den Durchschnittswert für diese Jahreszeit.

Abbildung 5: Abweichung des Grundwasserstandjahresmittels 2011 vom Mittelwert 1981-2010 in % der maximalen Über- bzw. Unterschreitung im Vergleichszeitraum (1981-2010)

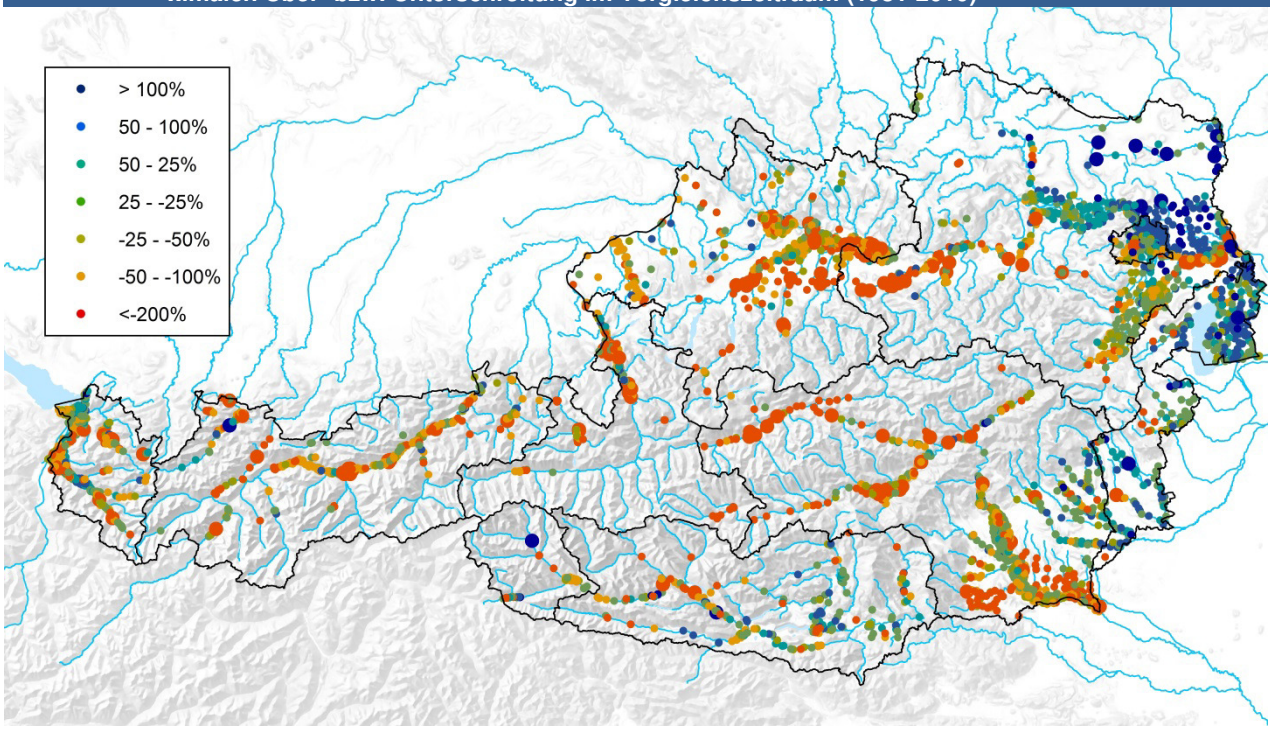

In Abbildung 5 wird das Jahresmittel 2011 mit dem Mittelwert des Zeitraumes 1981-2010 verglichen, indem der Abstand des Jahresmittels 2011 vom Mittelwert des Zeitraumes 1981-2010 auf die maximale Über- bzw. Unterschreitung der einzelnen Jahresmittel vom Mittelwert des Vergleichszeitraumes skaliert wird.
Bis auf wenige Ausnahmen lagen die Grundwasserjahresmittel 2011 im Großteil Österreichs deutlich unternormal – das heißt, tiefer als 50% der unteren Schwankungsbreite der Jahresmittel. An vielen vorflutfernen Messstellen und an Messstellen in dichter besiedelten Räumen – vor allem in Tirol, Salzburg und Oberösterreich - wurden 2011 die niedersten Jahresmittel des Vergleichszeitraumes unterschritten. In der Steiermark lagen die von der Mur dotierten Gebiete im Mittel des Vergleichszeitraumes, jene in der Weststeiermark und in den Grabentäler aber auch deutlich darunter. Östlich der Traisen und dem Oberlauf der Raab zeigt sich ein anderes Bild. Hier dominierten die vom niederschlagsreichen Vorjahr bestimmten Grundwasserhochstände, sodass die Messstellen im Tullnerfeld, im Marchfeld und im Nordburgenland

deutlich übernormale, teilweise sogar höhere Jahresmittel aufweisen, als sie je in der Vergleichsperiode aufgetreten waren.
Zur generellen Charakterisierung der in den einzelnen Porengrundwassergebieten eingetretenen Veränderungen zum Vorjahr werden die mittleren Differenzen der Jahresmittel der Grundwasserstände und ihre Summenhäufigkeiten herangezogen (Tabelle 4). Die Aussagen dieser Tabelle sind unter Berücksichtigung fallweise zu geringer Messstellenanzahlen, unterschiedlicher Messstellendichte auch innerhalb einzelner Gebiete und fehlender Flächengewichtung von Einzelmessstellen zu interpretieren. Im Jahr 2011 wiesen von den in die Auswertung einbezogenen 196 Porengrundwassergebieten 136 negative und 56 positive mittlere Differenzen zum Vorjahr auf. In zwei Gebieten war keine Auswertung möglich und weitere zwei Gebiete wiesen exakt den gleichen, mittleren Grundwasserstand wie im Vorjahr auf.

Grundwassertemperatur

Der überwiegende Teil der Temperaturmessstellen 2011 zeigt gegenüber dem Mittel der Vergleichsperiode (1981-2010) mäßig (25-50%) bis deutlich (über 50% der oberen Schwankungsbreite der Jahresmittel) angehobene Jahresmittelwerte. Deutlich überdurchschnittliche Jahresmittel, die wärmer als die Jahresmittel der Vergleichsperiode waren, traten nur ganz vereinzelt und vorwiegend im Westen Österreichs auf (Rheintal, Walgau, Lecher Becken, Inntal, eine Messstelle im Südlichen Wiener Becken).
Auffällig waren die von Westen nach Osten geringer werdenden positiven Abweichungen der Temperatur gegenüber dem Mittel des Vergleichszeitraumes. Von Salzburg ostwärts dominierten geringe bis gar keine Überschreitungen des Temperaturmittels 1981-2010. Im Südosten des Bundesgebietes wies der Großteil der Messstellen deutlich kühlere Temperaturen auf, teilweise wurde sogar das kälteste Jahresmittel der Vergleichsperiode unterschritten. Dies ist teilweise auf Beobachtungen, die nicht die gesamte Vergleichszeitreihe umfassen, aber auch auf das kühlere Jahr 2010, welches sich zeitverzögert in den Grundwassertemperaturjahresmitteln 2011 widerspiegelt, zurückzuführen.

Tabelle 4: Differenzen der mittleren Grundwasserstände des Berichtsjahres zu jenen des Vorjahres in cm

Porengrundwassergebiet	Fläche ges.	Fläche beob.	Anzahl n	Spez. Fläche	Mittl. Diff.	Summenhäufigkeiten in %										
						Min	10	20	30	40	50	60	70	80	90	Max
	[km²]	[km²]		[km²/n]	[cm]	[cm]										
Montafon	22	12	36	0,3	-32	-129	-103	-56	-40	-31	-24	-12	-11	-7	-3	+3
Klostertal -Hauptstockw.	14	15	14	1,1	-140	-479	-473	-407	-252	-167	-53	-23	-2	+2	+7	+13
Klostertal -ob. Nebenstw.	15	15	1	1,3	-400											
Walgau	44	44	73	0,6	-8	-51	-20	-16	-13	-10	-8	-5	-4	-2	0	+56
Großes Walsertal	3	3	3	1,0	+30	-3	-3	-3	-3	+4	+14	+23	+33	+42	+51	+61
Rheintal	214	214	143	1,5	+3	-147	-52	-28	-12	-3	+3	+9	+17	+31	+61	+107
Bregenzerwald	35	35	40	0,9	+17	-276	-59	-38	-3	+3	+10	+17	+26	+53	+154	+190
Leiblachtal	9	7	8	0,9	+14	-35	-35	-13	+7	+14	+15	+17	+18	+23	+34	+49
Kleinwalsertal	2	2	3	0,7	+16	+6	+6	+6	+6	+8	+10	+12	+15	+20	+24	+29
Lecher Becken	5	4	4	1,0	+4	-1	-1	-1	-1	+1	+3	+4	+5	+6	+6	+7
Oberes Lechtal	19	10	4	2,5	-17	-62	-62	-62	-62	-51	-34	-17	-3	+3	+9	+16
Unteres Lechtal	47	25	25	1,0	-8	-33	-29	-19	-15	-12	-139	-8	-6	-1	+6	+40
Zwischentoren	12	5	3	1,7	-9	-18	-18	-18	-18	-18	-18	-15	-12	-8	-5	-1
Tannheimertal	16	16	6	2,7	+46	+9	+9	+13	+26	+34	+40	+49	+56	+58	+67	+80
Unteres Vilstal	8	5	5	1,0	0	-7	-7	-7	-6	-4	-3	-2	+1	+4	+6	+8
Fernpass	10	10	1	10,0	-104											
Ehrwalder Becken	9	9	3	3,0	+12	+11	+11	+11	+11	+11	+11	+11	+12	+12	+13	+14
Seefelder Becken	6	2	3	0,7	+3	-1	-1	-1	-1	-1	-1	-1	0	+3	+6	+10
Scharnitzer Becken	3	3	1	3,0	-508											
Leutascher Becken	9	5	2	2,5	-543	-579	-579	-579	-579	-579	-579	-565	-550	-536	-522	-507
Achental	21	10	1	10,0	-79											
Oberes Gericht	15	13	11	1,2	-26	-43	-43	-39	-36	-33	-28	-23	-22	-19	-12	-5
Paznauntal	17	2	1	2,0	-50											
Gurgltal	15	3	4	0,8	-20	-41	-41	-41	-41	-36	-29	-21	-15	-11	-7	-3
Pitztal	9	2	1	2,0	-6											
Ötztal	28	10	6	1,7	-32	-189	-189	-155	-52	-15	-11	-10	-8	-2	+13	+35
Oberinntal	72	45	54	0,8	-40	-127	-56	-48	-44	-42	-41	-34	-32	-28	-23	0
Stubaital	12	5	4	1,3	-23	-46	-46	-46	-44	-40	-35	-25	-15	-8	-5	-1
Zillertal	42	25	14	1,8	-6	-31	-26	-11	-7	-5	-4	-3	-3	-1	-1	0
Brixental	23	3	4	0,8	-13	-35	-35	-35	-35	-30	-21	-12	-6	-3	-1	+2
Weißachengebiet	14	8	4	2,0												
Unterinntal	182	140	159	0,9	-35	-100	-50	-45	-41	-39	-37	-34	-32	-25	-15	+14
Großachengebiet	94	25	27	0,9	-24	-225	-90	-42	-18	-13	-11	-3	+1	+2	+4	+11
TGW in alp. Tallandschaft [1]			2		-48											
Oberpinzgau	35	20	11	1,8	-2	-42	-42	-13	-6	-1	+2	+3	+4	+6	+9	+10
KEG Lammer Ursprung	1	1	2	0,5	-137	-229	-229	-229	-229	-229	-229	-192	-155	-118	-81	-44
Bluntautal	2	1	1	1,0	-18											
Urslautal	2	2	1	2,0	-39											
Saalachbecken	34	16	8	2,0	-35	-79	-79	-73	-66	-57	-39	-31	-18	-6	0	+1
Strubtal	7	3	1	3,0	-45											
Loferer Becken	3	3	3	1,0	-20	-31	-31	-31	-31	-29	-25	-20	-17	-15	-13	-11
Unteres Salzachtal	177	95	98	1,0	-21	-117	-60	-43	-32	-22	-16	-10	-4	-1	+7	+47
Weilharterforst	188	20	5	4,0	-14	-55	-55	-55	-33	-10	-8	-6	-5	-4	-1	+2
Zw. Weilharterf. u. Mattigtal	160	4	1	4,0												
Mattigtal	178	165	35	4,7	-74	-242	-227	-170	-82	-62	-55	-30	-26	-18	-6	+49
Antiesengebiet	34	10	1	10,0	-166											
Kobern.W-KEG Teufeltal [2]	1	1	1	1,0	-29											
Kobern.W-Waldz. Ache [2]	148	5	2	2,5	-9	-11	-11	-11	-11	-11	-11	-11	-10	-9	-8	-7
Oberösterr. Inntal	175	25	4	6,3	-20	-41	-41	-41	-38	-31	-24	-20	-16	-11	-6	0
W.OÖ.Tertiärs.-Mehrnb. [3]	2966	30	1	30,0	-15											
Sauwald	317	25	4	6,3	-46	-80	-80	-80	-78	-73	-68	-54	-40	-27	-16	-5
ThGW OÖ.-Bayr. Molasse [5]	1625	30	3	10,0	+51	-65	-65	-65	-65	-46	-16	+13	+48	+94	+139	+185
Ö.OÖ.Tertiärs.-Atz.Linz. S.[4]	437	30	2	15,0	-31	-33	-33	-33	-33	-33	-33	-33	-32	-31	-30	-29
Mühlgebiet	183	45	6	7,5	-117	-321	-321	-295	-216	-159	-113	-74	-43	-26	-18	-13
Aschach-Hügelland	44	3	3	1,0	-62	-87	-87	-87	-87	-87	-87	-87	-80	-58	-36	-13
Trattnachgebiet	52	3	3	1,0	-147	-243	-243	-243	-243	-232	-215	-198	-169	-117	-65	-13

Porengrundwassergebiet	Fläche ges.	Fläche beob.	Anzahl n	Spez. Fläche	Mittl. Diff.	Summenhäufigkeiten in %										
						Min	10	20	30	40	50	60	70	80	90	Max
	[km²]	[km²]		[km²/n]	[cm]	[cm]										
Südl. Eferd. Becken	82	80	37	2,2	-32	-67	-58	-55	-47	-44	-32	-22	-17	-15	-8	+1
Nördl. Eferd. Becken	41	40	37	1,1	-30	-99	-52	-48	-42	-37	-27	-26	-19	-14	-10	+3
Hellmonsödter Hügelland	8	3	2	1,5	-16	-26	-26	-26	-26	-26	-26	-22	-18	-14	-10	-6
Hausruck-Ott. Hügelland	10	3	1	3,0	-43											
Vöckla-Agergebiet	176	3	4	0,8	-51	-91	-91	-91	-89	-83	-78	-56	-33	-20	-17	-13
Ausseer-Kainischer Becken	47	2	2	1,0	-16	-18	-18	-18	-18	-18	-18	-17	-17	-16	-15	-14
KEG Bad Goisern	2	2	1	2,0	-64											
Ischltal	25	3	3	1,0	-13	-51	-51	-51	-51	-46	-37	-28	-16	0	+17	+34
Ebensee	9	9	4	2,3	-33	-47	-47	-47	-44	-40	-35	-30	-28	-26	-26	-25
Traun-Agergebiet	152	15	6	2,5	-39	-67	-67	-63	-52	-47	-47	-39	-33	-30	-23	-14
Almtal	96	10	5	2,0	-58	-152	-152	-136	-86	-57	-39	-39	-38	-35	-29	-20
Katzenbachtal	17	5	2	2,5	-25	-57	-57	-57	-57	-57	-57	-45	-32	-20	-7	+6
Aiterbachgebiet	107	5	4	1,3	-118	-269	-269	-269	-233	-161	-89	-79	-70	-62	-57	-51
Sipbachgebiet	114	5	3	1,7	-37	-44	-44	-44	-44	-44	-43	-42	-40	-35	-30	-25
Kremstal	157	30	10	3,0	-106	-269	-269	-212	-117	-115	-82	-81	-62	-46	-45	-32
Fernbachgebiet	75	3	2	1,5	-36	-40	-40	-40	-40	-40	-40	-39	-37	-36	-34	-32
Welser Heide	198	165	55	3,0	-43	-127	-73	-66	-53	-46	-39	-32	-30	-24	-16	-7
Ö.OÖ.Tertiärs.-Atzb.S. [6)]	1100	30	2	15,0	-28	-46	-46	-46	-46	-46	-46	-39	-32	-24	-17	-9
St.Marienbachgebiet	133	10	2	5,0	-145	-255	-255	-255	-255	-255	-255	-211	-168	-124	-80	-36
Feilbachgebiet	108	5	4	1,3	-79	-132	-132	-132	-127	-118	-109	-93	-78	-58	-33	-7
Nördl. Linzer Feld	31	30	30	1,0	-31	-75	-73	-56	-47	-31	-26	-21	-19	-16	-10	+7
Südl. Linzer Feld	96	95	50	1,9	-32	-109	-76	-49	-36	-33	-29	-22	-16	-11	-5	-3
Ö.OÖ.Tertiärs.-Hvb. L.S. [7)]	1124	30	2	15,0	-7	-29	-29	-29	-29	-29	-29	-21	-12	-3	+6	+15
Oberes Ennstal	85	66	20	3,3	-23	-99	-66	-25	-24	-22	-20	-18	-17	-14	-11	+10
Mitterndorfer Becken	18	3	3	1,0	-43	-78	-78	-78	-78	-78	-78	-64	-50	-36	-22	-7
Paltental	27	10	6	1,7	-33	-53	-53	-52	-49	-47	-47	-35	-25	-19	-14	-9
Mittleres Ennstal	78	25	11	2,3	-28	-45	-45	-42	-36	-31	-27	-26	-25	-24	-21	-11
Unteres Ennstal	119	55	15	3,7	-35	-86	-80	-59	-54	-46	-35	-29	-18	-10	-7	-3
Südl. Machland	47	45	18	2,5	-50	-129	-121	-87	-77	-59	-57	-32	-26	-19	-12	+8
Freistädter Becken	24	3	3	1,0	-81	-198	-198	-198	-198	-164	-113	-62	-27	-24	-20	-16
Nördl. Machland	112	115	67	1,7	-39	-113	-62	-55	-48	-44	-41	-38	-33	-21	-8	+3
Urltal	42	8	4	2,0	-37	-76	-76	-76	-72	-62	-53	-39	-25	-15	-9	-2
Ybbstal	98	90	29	3,1	-55	-199	-192	-104	-60	-45	-33	-30	-24	-13	-6	0
Ybbser Scheibe	5	5	6	0,8	-19	-29	-29	-29	-25	-21	-19	-17	-17	-17	-14	-10
KEG Erlauf	1	5	2	2,5	-30	-36	-36	-36	-36	-36	-36	-34	-32	-29	-27	-24
Erlauftal	39	15	9	1,7	-41	-74	-74	-68	-55	-47	-39	-34	-33	-29	-22	-16
Pöggstaller Mulde	18	10	4	2,5	-63	-179	-179	-179	-150	-90	-30	-30	-30	-26	-20	-13
Pöchlarner Feld	37	30	13	2,3	-3	-11	-11	-10	-9	-7	-6	-5	-4	+3	+9	+13
Pielachtal	53	20	9	2,2	-57	-223	-223	-104	-66	-55	-40	-30	-26	-20	-17	-12
Traisental	118	60	20	3,0	-59	-251	-195	-66	-56	-52	-46	-38	-29	-25	-21	-15
KEG Schöpfl West	1	5	2	2,5	-13	-15	-15	-15	-15	-15	-15	-15	-14	-14	-13	-12
Südl. Tullner Feld	237	200	52	3,8	-59	-117	-95	-83	-78	-68	-60	-53	-40	-33	-30	-7
Horner Becken	44	30	8	3,8	-30	-147	-147	-85	-42	-40	-39	-31	-12	0	+11	+53
Göllersbachtal	81	10	4	2,5	-18	-66	-66	-66	-61	-49	-38	-27	-16	0	+20	+41
Nördl. Tullner Feld	395	370	77	4,8	-62	-222	-97	-82	-79	-68	-61	-54	-47	-41	-21	+37
KEG Schöpfl Ost	1	5	1	5,0	-1											
KEG Nördlicher Kamp	2	2	2	1,0	-51	-52	-52	-52	-52	-52	-52	-52	-52	-51	-51	-50
Marchfeld	1012	1012	214	4,7	-21	-163	-58	-43	-28	-22	-16	-10	-6	-1	+2	+56
Wienerwald	90	15	7	2,1	-20	-123	-123	-83	-23	-22	-16	-9	-9	-2	+13	+40
Südl. Wiener Becken	1160	1160	257	4,5	-49	-615	-165	-63	-40	-24	-18	-13	-9	-6	-3	+93
Pittental	13	13	3	4,3	-68	-131	-131	-131	-131	-116	-93	-70	-51	-41	-31	-20
Fischamend bis Hainburger Pforte	50	40	26	1,5	-87	-221	-181	-173	-150	-106	-53	-46	-38	-27	-21	+25
Lainsitzgebiet	9	6	6	1,0	-25	-52	-52	-48	-35	-27	-22	-21	-20	-16	-14	-11
Pulkaugebiet	42	6	2	3,0	-50	-68	-68	-68	-68	-68	-68	-61	-54	-47	-40	-32
Zayatal	45	15	8	1,9	+18	-21	-21	-12	-2	+4	+4	+10	+16	+38	+65	+68
Marchtal	103	50	13	3,8	-15	-67	-63	-45	-33	-30	-23	-8	-4	-2	+23	+40
Brucker Pforte	82	10	6	1,7	-13	-27	-27	-27	-25	-23	-20	-12	-6	-5	-2	+2
Heideboden	181	80	34	2,4	-17	-57	-40	-35	-28	-22	-18	-13	-6	-4	+4	+19

Porengrundwassergebiet	Fläche ges.	Fläche beob.	Anzahl n	Spez. Fläche	Mittl. Diff.	Summenhäufigkeiten in %										
						Min	10	20	30	40	50	60	70	80	90	Max
	[km²]	[km²]		[km²/n]	[cm]	[cm]										
Parndorfer Platte	224	200	23	8,7	-5	-60	-45	-28	-22	-17	-6	+6	+8	+15	+27	+37
Parndorfer Platte - rezent	6	6	3	2,0	-33	-121	-121	-121	-121	-97	-60	-23	+3	+8	+13	+19
Stoobbachtal	13	9	3	3,0	-18	-35	-35	-35	-35	-31	-24	-17	-12	-11	-10	-8
Rabnitztal	43	20	14	1,4	-26	-83	-68	-39	-35	-29	-22	-21	-19	-15	-11	+17
Nikitschbachtal	8	5	3	1,7	+15	-14	-14	-14	-14	-7	+3	+14	+22	+27	+31	+36
Wulkatal	184	60	33	1,8	0	-34	-27	-23	-15	-10	-5	-1	+11	+16	+24	+48
Ikvatal	28	10	7	1,4	+28	-18	-18	-15	-7	+9	+18	+23	+28	+51	+73	+90
Seewinkel	418	420	85	4,9	-15	-69	-42	-28	-21	-16	-13	-10	-7	-3	+4	+23
TGW Rabnitzeinzugsgebiet	1939	40	1	40,0	-22											
Stögersbachtal	5	2	1	2,0	+9											
Safental	55	15	19	0,8	+12	-10	-4	-1	0	+2	+3	+5	+7	+10	+16	+148
Ilztal	23	10	4	2,5	+4	+2	+2	+2	+2	+2	+2	+3	+4	+4	+4	+5
Feistritztal	56	30	24	1,3	+3	-24	-5	-3	-2	0	+3	+6	+7	+9	+10	+20
Rittscheintal	17	8	4	2,0	+11	+3	+3	+3	+3	+5	+6	+7	+8	+12	+19	+27
Lafnitztal	100	60	22	2,7	-10	-53	-42	-23	-18	-14	-10	-4	0	+2	+5	+17
Zickenbachtal-Pinka	18	18	4	4,5	-1	-14	-14	-14	-14	-14	-14	-8	-2	+5	+13	+22
Tauchenbachtal	25	10	3	3,3	-50	-127	-127	-127	-127	-105	-72	-38	-15	-12	-10	-7
Oberes Pinkatal	48	12	11	1,1	-2	-31	-30	-13	-12	-6	0	+1	+2	+3	+6	+25
Unteres Pinkatal	49	49	12	4,1	-15	-60	-60	-52	-31	-13	-3	-2	0	+2	+5	+10
Stremtal	54	30	13	2,3	-4	-65	-59	-22	-6	-4	-1	+3	+5	+7	+12	+36
Zöbernbachtal	5	3	1	3,0	-28											
Günstal	9	10	5	2,0	-43	-53	-53	-53	-51	-48	-47	-46	-45	-44	-36	-28
Raabtal	116	50	39	1,3	+8	-23	-9	-1	+1	+3	+6	+8	+11	+16	+26	+53
Steirisch Pann. Becken	1286	500	28	17,9	+50	-188	-58	+2	+5	+5	+7	+11	+15	+31	+168	+595
Lungau	41	40	10	4,0	-6	-15	-15	-11	-9	-8	-6	-5	-4	-2	-1	+3
Wölzerbachtal	7	3	1	3,0												
Oberes Murtal	59	20	15	1,3	-1	-8	-8	-6	-5	-4	-3	-2	-1	0	+4	+16
Pölstal	22	8	2	4,0	-12	-16	-16	-16	-16	-16	-16	-15	-13	-12	-11	-9
Aichfeld-Murboden	94	90	72	1,3	-13	-79	-58	-44	-20	-10	-4	-2	0	+3	+14	+55
Feistritzer Schwemmfächer	9	5	2	2,5	+44	+5	+5	+5	+5	+5	+5	+20	+35	+51	+66	+82
Liesingtal	22	10	10	1,0	-35	-114	-114	-50	-48	-47	-42	-21	-13	-7	-6	-3
Schladnitzbachtal	1	1	1	1,0												
Vordernbergerbachtal	14	6	3	2,0	-10	-39	-39	-39	-39	-34	-27	-19	-11	+1	+12	+24
Mittleres Murtal	56	70	34	2,1	-3	-68	-9	-7	-4	-3	-2	-1	0	+1	+9	+17
Dobrein	1	1	2	0,5	+3	-1	-1	-1	-1	-1	-1	0	+2	+3	+5	+7
Mürztal	65	30	22	1,4	-1	-30	-25	-6	-5	-2	0	+1	+3	+6	+9	+20
Murdurchbruchstal	44	35	43	0,8	-22	-131	-65	-38	-27	-23	-19	-16	-10	-3	0	+67
Södingbachtal	10	2	1	2,0												
Liebochbachtal	10	4	2	2,0												
Kainachtal	58	30	15	2,0	-3	-18	-17	-12	-9	-7	-3	0	+1	+3	+4	+6
Grazer Feld	166	165	149	1,1	-18	-76	-44	-31	-25	-19	-16	-11	-7	-3	0	+18
Stainzbachtal	23	12	7	1,7	+17	-2	-2	-2	-2	+1	+4	+7	+9	+32	+50	+59
Lassnitztal	41	20	7	2,9	+22	-6	-6	-5	-3	-2	+1	+5	+8	+11	+49	+134
Saggautal	23	20	13	1,5	+14	+3	+3	+5	+9	+11	+12	+14	+16	+17	+18	+41
Sulmtal	50	45	21	2,1	+12	-5	-3	-1	+3	+8	+10	+12	+13	+14	+22	+55
Leibnitzer Feld	103	105	90	1,2	+2	-20	-8	-3	-1	0	+1	+3	+4	+6	+10	+23
Stiefingbachtal	14	4	3	1,3	+16	+9	+9	+9	+9	+9	+9	+11	+14	+16	+19	+22
Schwarzautal	29	6	4	1,5	+9	-20	-20	-20	-13	+2	+16	+17	+17	+17	+18	+20
Saßtal	20	6	4	1,5	+26	+10	+10	+10	+10	+11	+13	+17	+22	+30	+42	+55
Ottersbach-Auersbachtal	14	2	3	0,7	+27	+22	+22	+22	+22	+22	+23	+24	+26	+29	+32	+35
Gnastal	19	2	3	0,7	+38	+27	+27	+27	+27	+27	+27	+31	+35	+40	+44	+49
Poppendorfertal	9	5	4	1,3	+8	-11	-11	-11	-7	+1	+10	+11	+13	+14	+15	+17
Sulzbachtal	16	2	3	0,7	+21	+2	+2	+2	+2	+6	+13	+19	+25	+29	+33	+38
Drauchenbachtal	5	3	2	1,5	+45											
Kutschenitzatal	2	2	2	1,0	-4	-11	-11	-11	-11	-11	-11	-9	-6	-4	-1	+2
Lendvatal	3	4	3	1,3	-12	-28	-28	-28	-28	-24	-18	-13	-8	-6	-4	-2
Unteres Murtal	192	185	120	1,5	+4	-28	-10	-5	-2	+2	+4	+7	+9	+11	+16	+62
Matreier Becken	7	4	4	1,0	-2	-14	-14	-14	-13	-11	-9	-4	+2	+6	+7	+8

Porengrundwassergebiet	Fläche ges.	Fläche beob.	Anzahl n	Spez. Fläche	Mittl. Diff.	Summenhäufigkeiten in %										
						Min	10	20	30	40	50	60	70	80	90	Max
	[km²]	[km²]		[km²/n]	[cm]	[cm]										
Iseltal	15	7	4	1,8	-48	-69	-69	-69	-69	-69	-69	-54	-38	-30	-29	-27
Pustertal	17	11	30	0,4	+19	-11	-8	+4	+7	+9	+11	+13	+15	+19	+27	+149
Lienzer Becken	18	15	13	1,2	+22	+2	+7	+19	+21	+22	+23	+23	+24	+26	+26	+29
Oberes Drautal	76	50	35	1,4	+4	-48	-37	-8	-5	0	+4	+6	+12	+16	+24	+83
Mölltal	20	10	3	3,3	-2	-3	-3	-3	-3	-3	-3	-2	-2	-2	-2	-1
Liesertal	7	2	1	2,0	+17											
Lurnfeld	34	17	7	2,4	+8	-7	-7	-3	+3	+3	+6	+9	+11	+12	+14	+19
Radenthein	6	5	2	2,5	+17	+9	+9	+9	+9	+9	+9	+12	+15	+18	+21	+25
Landskroner Feld	10	8	3	2,7	+31	+26	+26	+26	+26	+26	+26	+28	+30	+32	+34	+36
Oberes Gailtal	87	5	7	0,7	+37	-111	-111	-80	-29	+2	+24	+43	+62	+72	+117	+212
Unteres Gailtal	88	20	21	1,0	+23	-9	0	+10	+14	+20	+21	+22	+23	+30	+45	+57
Oberes Gurktal	12	3	2	1,5	+28	+18	+18	+18	+18	+18	+18	+22	+26	+30	+34	+38
Tiebeltal	22	2	3	0,7	+6	+4	+4	+4	+4	+4	+4	+4	+4	+6	+8	+10
Unteres Drautal	81	40	31	1,3	+13	-36	-5	-1	+4	+6	+15	+19	+21	+22	+25	+43
Rosental	72	40	13	3,1	-15	-46	-45	-37	-27	-15	-10	-9	-7	-3	0	+3
Glantal	29	10	5	2,0	+11	+2	+2	+2	+2	+3	+9	+14	+16	+17	+18	+19
Zollfeld	26	25	7	3,6	+21	+11	+11	+14	+20	+21	+22	+22	+22	+22	+24	+27
Metnitztal	17	3	6	0,5	+26	+1	+1	+2	+5	+8	+10	+26	+38	+38	+47	+61
Mittleres Gurktal	21	3	6	0,5	+3	-18	-18	-16	-10	-7	-5	-3	+2	+13	+21	+28
Krappfeld – Hauptstockwerk	37	25	5	5,0	-17	-104	-104	-104	-56	-7	-1	+5	+6	+7	+8	+10
Krappfeld – ob. Nebenstwerk	37	25	4	6,3	-38	-123	-123	-123	-102	-58	-14	-13	-12	-10	-8	-5
Hörfeld	3	3	4	0,8	-11											
Unteres Gurktal	33	8	4	2,0	+1	-30	-30	-30	-23	-7	+8	+8	+8	+10	+14	+18
Klagenfurter Becken	104	60	21	2,9	+11	-11	-7	+2	+4	+9	+11	+15	+17	+19	+21	+27
Altes Gurktal	45	6	4	1,5	-38	-66	-66	-66	-65	-61	-58	-44	-30	-20	-14	-7
Jauntal	155	50	15	3,3	+7	-58	-55	-34	-21	-18	+6	+9	+16	+22	+26	+172
Lavanttal	84	16	14	1,1	-16	-107	-85	-26	-18	-15	-11	-9	-2	-1	+3	+9
Langegg	2	2	1	2,0	+38											

[1] Tiefengrundwässer in alpinen Tallandschaften: keine Gebietsabgrenzung
[2] Kobernaußer Wald: KEG Teufeltal, Waldzeller Ache
[3] Westliche OÖ Tertiärsande:Mehrnbacher Sande
[4] Östliche OÖ Tertiärsande: westlichste Linzer Sande
[5] Thermalgrundwasser Oberösterreichisch-Bayrische Molasse
[6] Östliche Oberösterreichische Tertiärsande: Atzbacher Sande
[7] Östliche Oberösterreichische Tertiärsande: Hauptverbreitung Linzer Sand

Graphische Darstellungen von Daten ausgewählter Messstellen

Diese Graphiken umfassen die Ganglinien der „Täglichen Niederschläge, der Lufttemperaturen und Schneehöhen“ sowie „Ganglinien und Summenlinien der monatlichen und der mittleren monatlichen Niederschläge“ von ausgewählten Niederschlagsmessstellen, die mindestens seit 30 Jahren beobachtet werden und repräsentativ für die einzelnen Regionen sind.

Tägliche Niederschläge, Schneehöhen und Lufttemperaturen

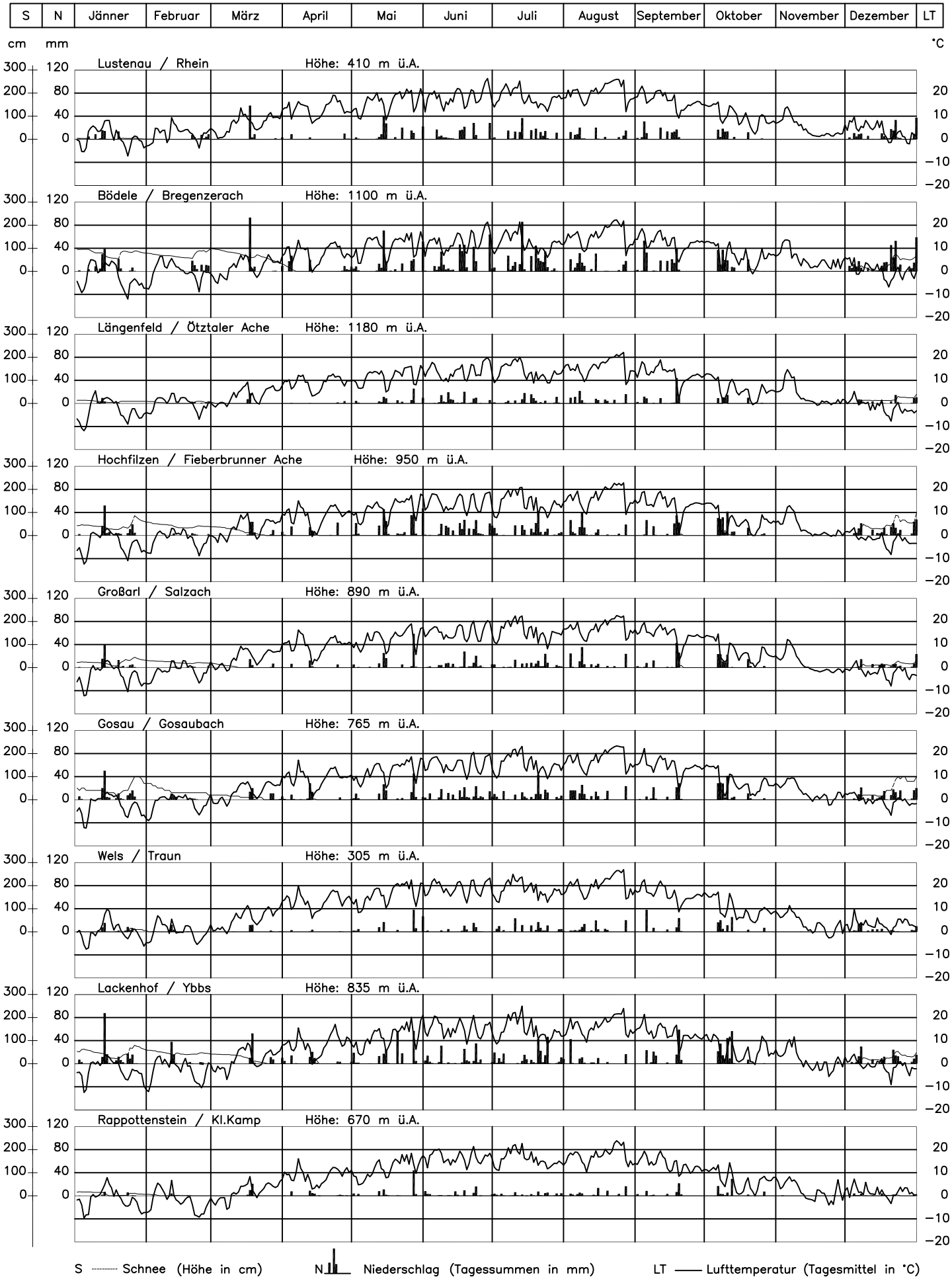

Tägliche Niederschläge, Schneehöhen und Lufttemperaturen

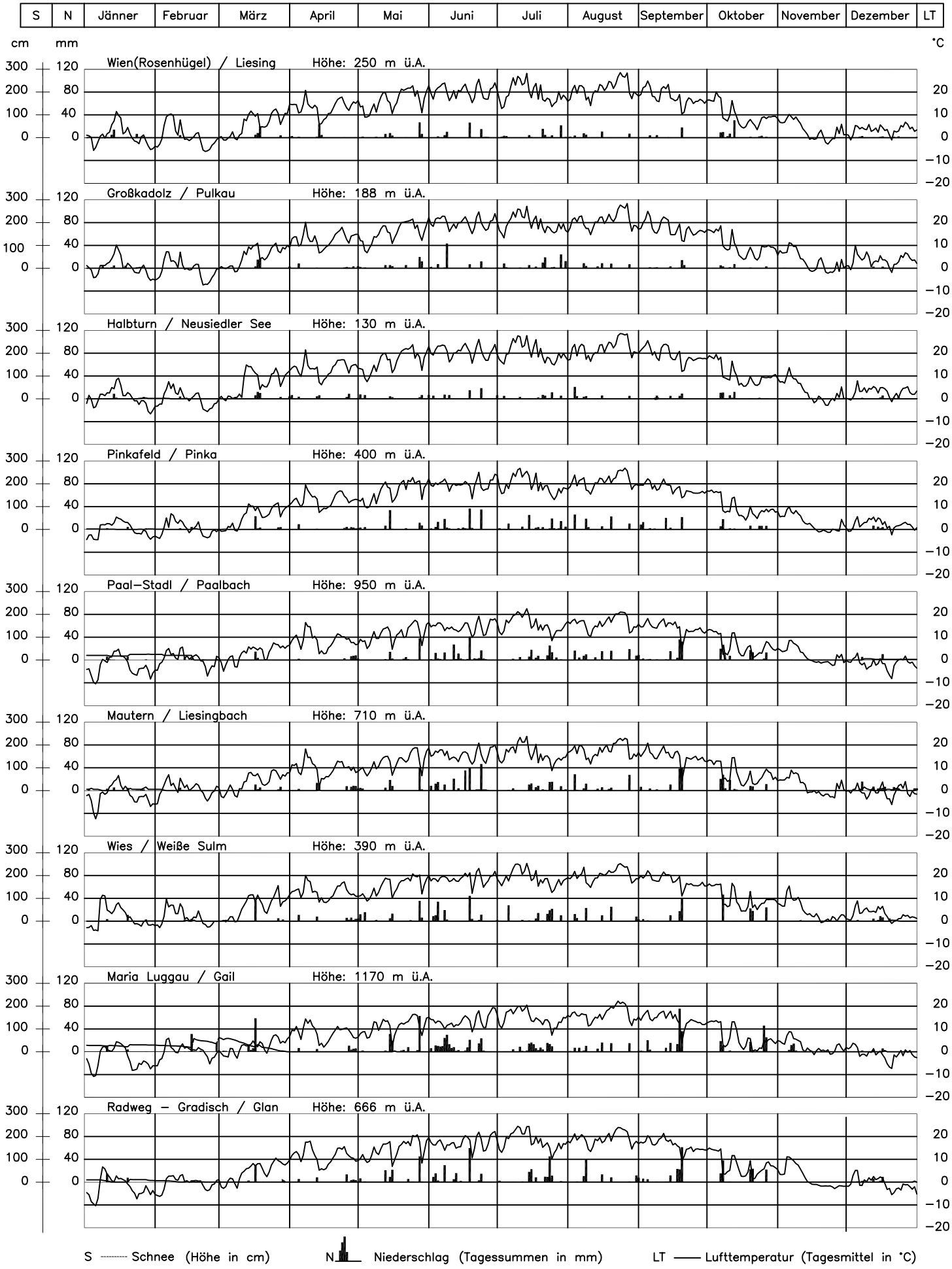

Ganglinien und Summenlinien der monatlichen und der mittleren monatlichen Niederschläge

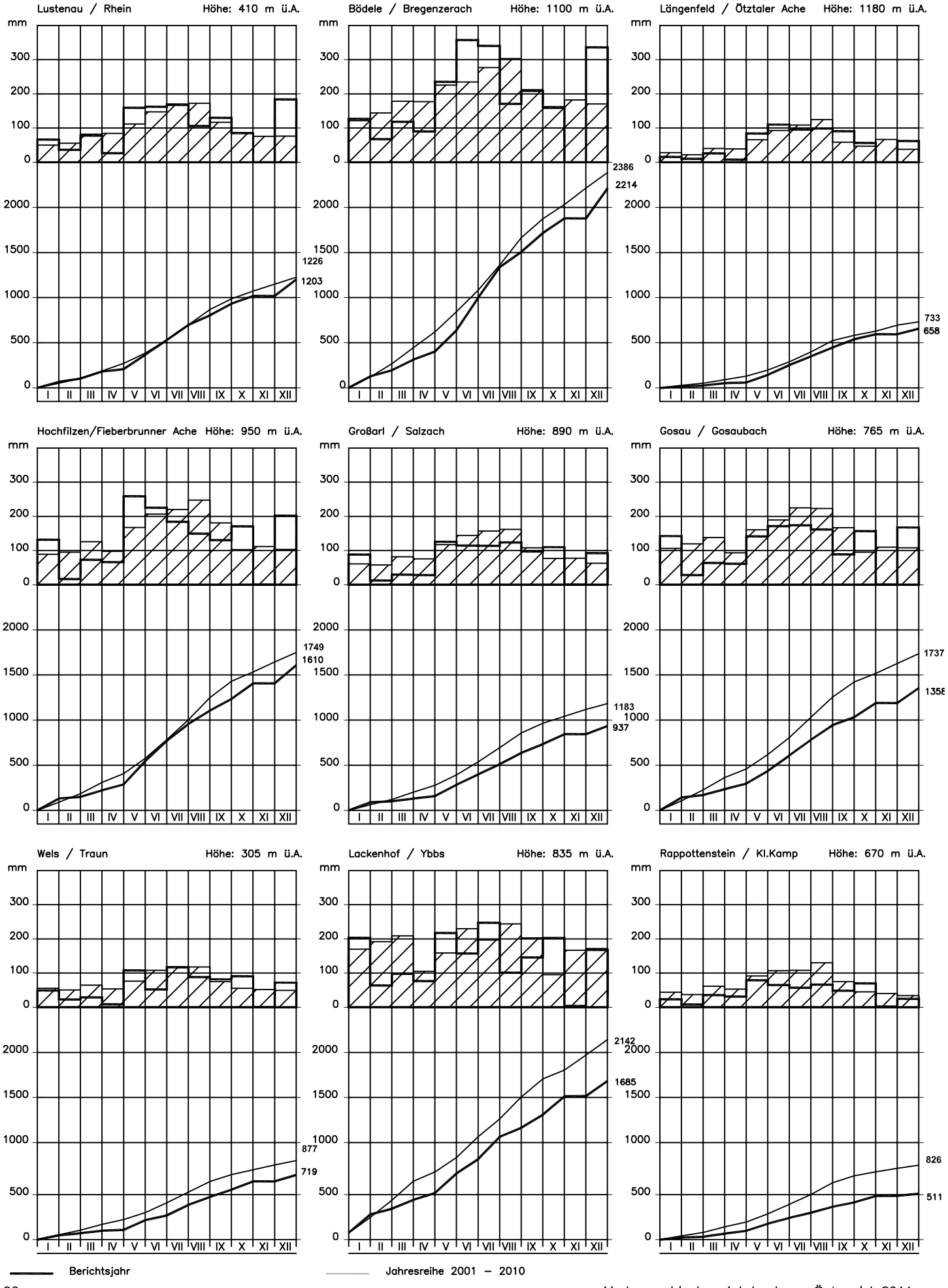

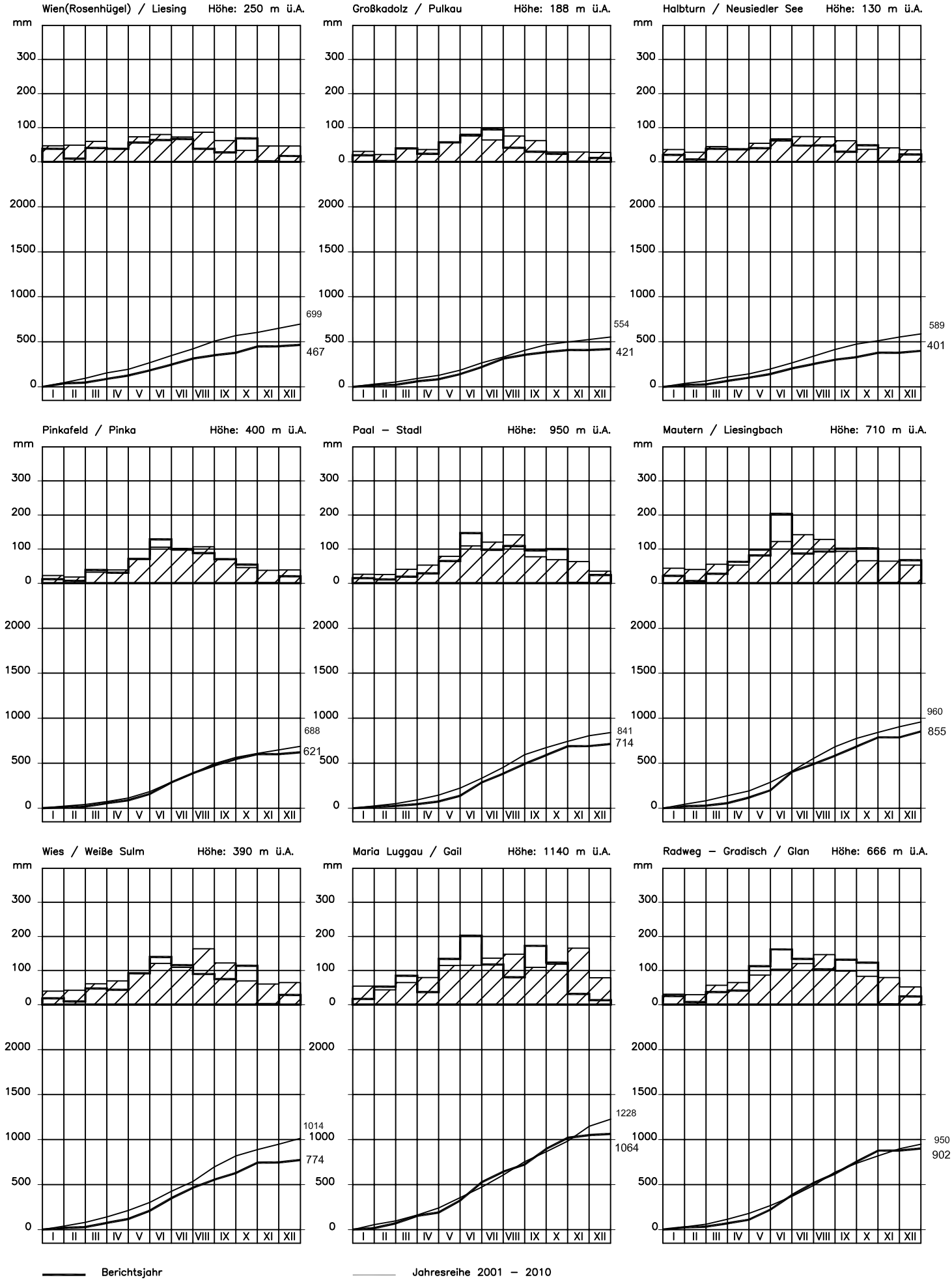
Wien(Rosenhügel) / Liesing Höhe: 250 m ü.A.
699
467
Großkadolz / Pulkau Höhe: 188 m ü.A.
554
421
Halbturn / Neusiedler See Höhe: 130 m ü.A.
589
401
Pinkafeld / Pinka Höhe: 400 m ü.A.
688
621
Paal – Stadl Höhe: 950 m ü.A.
841
714
Mautern / Liesingbach Höhe: 710 m ü.A.
960
855
Wies / Weiße Sulm Höhe: 390 m ü.A.
1014
774
Maria Luggau / Gail Höhe: 1140 m ü.A.
1228
1064
Radweg – Gradisch / Glan Höhe: 666 m ü.A.
950
902
mm
I II III IV V VI VII VIII IX X XI XII
Berichtsjahr
Jahresreihe 2001 – 2010

Anzahl der gewässerkundlichen Einrichtungen mit veröffentlichten Daten

Gewässerkundliche Einrichtungen	Beobachtungsart	Flussgebiete																		Summe
		Rhein	Donau oberhalb des Inn	Inn oberhalb der Salzach	Salzach	Inn unterhalb der Salzach	Donau zwischen Inn und Traun	Traun	Donau zwischen Traun und Enns	Enns	Donau zwischen Enns und March	Moldau	March	Donau zwischen March und Leitha	Leitha	Rabnitz	Raab	Mur	Drau	
Niederschlag	B	29	9	51	28	9	27	16	4	28	112	5	27	3	22	23	34	65	19	511
	S	33	18	59	19	12	18	26	3	30	101	6	16	1	18	18	26	52	93	549
	BT	22	17	80	12	-	-	-	-	-	-	-	-	-	-	2	-	-	22	155
Summen		84	44	190	59	21	45	42	7	58	213	11	43	4	40	43	60	117	134	1215
Schnee	B	60	27	99	43	21	41	38	7	49	99	6	15	3	28	40	56	94	97	823
Lufttemperatur	B	5	-	-	1	2	5	6	-	4	5	-	-	-	1	1	7	4	2	43
	S	36	21	85	30	16	37	33	7	42	119	7	21	2	21	25	35	75	102	714
Summen		41	21	85	31	18	42	39	7	46	124	7	21	2	22	26	42	79	104	757
Verdunstung	B	5	2	6	-	-	-	1	2	-	14	1	1	-	1	3	1	-	3	40
Wasserstand (Pegel)	B	-	-	1	1	1	-	2	-	3	-	-	-	-	1	-	-	1	-	10
	S	41	18	78	55	37	29	65	4	44	110	5	18	3	26	19	36	55	86	729
Summen		41	18	79	56	38	29	67	4	47	110	5	18	3	27	19	36	56	86	739
Abfluss	B	1	-	1	4	1	1	1	-	-	-	-	-	-	1	-	-	2	1	13
	S	26	11	65	40	27	19	41	4	38	85	5	14	2	23	8	35	52	74	569
Summen		27	11	66	44	28	20	42	4	38	85	5	14	2	24	8	35	54	75	582
Wassertemperatur	B	2	1	-	3	2	1	7	-	1	4	-	-	-	-	-	-	-	2	23
	S	8	8	29	17	12	16	27	3	15	38	2	11	1	5	9	7	16	37	261
Summen		10	9	29	20	14	17	34	3	16	42	2	11	1	5	9	7	16	39	284
Grundwasserstand (inklusive Lattenpegel)	B	192	24	137	41	40	106	62	46	17	554	5	43	17	73	142	70	275	89	1933
	S	129	36	154	86	14	25	42	9	27	188	1	13	5	21	27	115	398	183	1473
Summen		321	60	291	127	54	131	104	55	44	742	6	56	22	94	169	185	673	272	3406
Grundwassertemperatur	B	14	1	7	-	32	7	4	4	-	45	-	6	5	9	16	2	29	58	239
	S	102	9	12	83	5	7	14	3	22	51	-	6	1	5	3	43	245	87	698
Summen		116	10	19	83	37	14	18	7	22	96	-	12	6	14	19	45	274	145	937
Qellschüttung, Wassertemperatur, Leitfähigkeit, Trübung	S	19	18	62	15	3	-	20	-	40	15	4	3	-	7	6	3	20	36	271
Summen der gewässer-kundlichen Einrichtungen	B	330	81	382	133	108	188	137	63	102	833	17	92	28	136	227	170	470	293	3790
	S	394	139	544	345	126	151	268	33	258	707	30	102	15	126	115	300	913	698	5264
Gesamtsummen der gewässer-kundlichen Einrichtungen		724	220	926	478	234	339	405	96	360	1540	47	194	43	262	342	470	1383	991	9054

B Einzelermittlung nur durch Beobachter
BT Beobachtung mittels Totalisator

S Kontinuierliche Beobachtung mittels Schreibgeräten und/oder Datensammlern

Anzahl der veröffentlichten Auswertungen

Auswertungen	Veröffentlichte Daten	Flussgebiete																		Summe
		Rhein	Donau oberhalb des Inn	Inn oberhalb der Salzach	Salzach	Inn unterhalb der Salzach	Donau zwischen Inn und Traun	Traun	Donau zwischen Traun und Enns	Enns	Donau zwischen Enns und March	Moldau	March	Donau zwischen March und Leitha	Leitha	Rabnitz	Raab	Mur	Drau	
Niederschlag	M	62	27	110	47	21	45	42	7	58	213	11	43	4	40	41	60	117	112	1060
Niederschlag (BT)	M	22	17	80	12	-	-	-	-	-	-	-	-	-	-	2	-	-	22	155
Niederschlagshäufigkeit	J	62	27	110	46	21	45	42	7	58	213	11	43	4	40	41	60	117	112	1059
Häufigkeit der Niederschlags- und Trockenperioden	V J	62	27	110	46	21	45	42	7	58	213	11	43	4	40	41	60	117	112	1059
Schnee	W	60	27	99	43	21	41	38	7	49	99	6	15	3	28	40	56	94	97	823
Schneehäufigkeit	W	60	27	99	43	21	41	38	7	49	99	6	15	3	28	40	56	94	97	823
Schneewasserwert	E	-	5	11	-	-	-	1	-	6	3	-	4	-	3	-	1	3	5	42
Starkniederschlag	E	21	5	22	3	7	13	17	2	13	57	5	12	1	9	14	14	34	60	309
Lufttemperatur	M	41	21	85	31	18	42	39	7	46	124	7	21	2	22	26	42	79	104	757
Lufttemperaturhäufigkeit	J	41	21	85	30	18	42	39	7	46	124	7	21	2	22	26	42	79	104	756
Verdunstung	M	5	2	6	-	-	-	1	2	-	14	1	1	-	1	3	1	-	3	40
Summen der Niederschlags- u. Lufttemperaturauswertungen		436	206	817	301	148	314	299	53	383	1159	65	218	23	233	274	392	734	828	6883
Wasserstand	M	41	18	79	56	38	29	67	4	47	110	5	18	3	27	19	36	56	86	739
	T	6	5	8	7	3	2	11	-	2	13	1	2	-	-	6	4	8	14	92
Abfluss	T	27	11	66	44	28	20	42	4	38	85	5	14	2	24	8	35	54	75	582
Abflussspende, -höhe	M	27	11	66	44	28	20	42	4	38	84	5	14	1	19	8	35	54	75	575
Abflussreihe 1999-2003 Abflussspende, -höhe	M	27	11	66	44	28	20	42	4	38	82	4	13	2	24	8	35	54	73	575
Abflussreihe <5 Jahre	M	-	-	-	-	-	-	-	-	-	3	1	1	-	-	-	-	-	1	6
Abflussreihe 5-9 Jahre	M	1	-	1	-	-	-	-	-	-	6	-	-	-	-	-	-	2	-	10
Abflussreihe 10-14 Jahre	M	1	1	3	-	-	-	-	-	-	-	-	1	1	-	-	2	1	3	13
Abflussreihe 15-19 Jahre	M	2	-	3	2	-	-	-	1	-	3	-	1	-	1	1	1	7	5	27
Abflussreihe 20-29 Jahre	M	6	2	12	5	6	3	3	-	5	6	-	3	1	5	1	8	11	10	87
Abflussreihe ≥30 Jahre	M	17	8	47	37	22	17	39	3	33	67	4	8	-	18	6	24	33	55	438
Abflussdauer	J	27	11	66	44	28	20	42	4	38	85	5	14	2	24	8	35	54	75	582
Abflussdauer 1999-2003	J	27	11	66	44	28	20	42	4	38	82	4	13	2	24	8	35	54	74	576
Wassertemperatur	M	10	9	29	20	14	17	34	3	16	42	2	11	1	5	9	7	16	39	284
Summen der Oberflächen-gewässerauswertungen		219	98	512	347	223	168	364	31	293	668	36	113	15	171	82	257	404	585	4586
Grundwasserstand	M	321	60	291	127	54	131	104	55	44	742	6	56	22	94	169	186	673	272	3407
Grundwasserstandsreihe	M	24	6	16	9	5	6	10	6	1	77	1	7	1	6	8	13	42	12	250
Grundwassertemperatur	M	116	10	19	83	37	14	18	7	22	96	-	12	6	14	19	45	274	145	937
Quellschüttung, Wassertemperatur, Leitfähigkeit, Trübung	T	18	18	55	15	3	-	19	-	39	14	4	3	-	7	6	3	20	36	260
Quellschüttungsreihe	T	5	5	17	5	1	-	6	-	12	5	1	1	-	2	2	1	6	12	81
Summen der Auswertungen des Unterirdischen Wassers		484	99	398	239	100	151	157	68	118	934	12	79	29	123	204	248	1015	477	4935
Gesamtsummen der Auswertungen		1139	403	1727	887	471	633	820	152	794	2761	113	410	67	527	560	897	2153	1890	16404

BT Beobachtung mittels Totalisator
E Einzelwerte
V Vegetationsperioden
W Winterübersichten
T Tages-, Monats- und Jahreswerte
M Monats- und Jahreswerte
J Jahreswerte

Erläuterungen zu den Tabellen in den Abschnitten A, B und C

In der nachfolgenden Übersicht sind die in den jeweiligen Tabellen zu beachtenden Punkte der Erläuterungen angeführt.

A. Niederschlag, Lufttemperatur und Verdunstung

Hydrographisches Verzeichnis der Niederschlags- und Lufttemperaturmessstellen mit Evidenzdaten
1, 3, 4, 5, 6, 13, 18, 21, 22
Monats- und Jahressummen der Niederschläge mit Normalzahlen und Tagesmaxima
1, 3, 6, 18, 29, 45
Häufigkeiten der Niederschläge
1, 3, 6, 18, 45
Häufigkeiten der Niederschlags- und Trockenperioden
1, 6, 18, 31, 32
Schneeverhältnisse im Winter ...
1, 18, 24, 25
Häufigkeiten der Schneehöhen im Winter ...
1, 3, 18, 24
Wasserwerte und Dichten der Schneedecke im Winter ...
1, 18, 24
Monats- und Jahressummen der Niederschläge aus Messungen mit Totalisatoren
1, 6, 18
Starkniederschläge
1, 18, 30
Monats- und Jahresmittel der Lufttemperaturen mit Normalzahlen und Extremwerten
1, 9, 18, 29, 34, 46
Häufigkeiten der Lufttemperaturen
1, 9, 18
Monatssummen der potentiellen Verdunstung
1, 18, 59

B. Oberflächenwasser

Hydrographisches Verzeichnis der Pegel und Wassertemperaturmessstellen mit Evidenzdaten
1, 3, 4, 7, 14, 15, 19, 21, 22
Monats- und Jahresmittel der Wasserstände mit Extremwerten
1, 3, 7, 17, 19, 28, 35, 47, 49, 51, 56, 58
Tägliche Wasserstände in cm über dem Pegelnullpunkt
1, 3, 17, 19, 28, 35, 47, 49, 51, 56
Abflüsse
1, 3, 15, 16, 33, 35, 39, 40, 41, 42, 47, 49, 55
Monats- und Jahresmittel der Wassertemperaturen mit Extremwerten
1, 3, 7, 36, 48, 49, 58
Hydrographisches Verzeichnis der Schwebstoffmessstellen mit Evidenzdaten
1, 3, 4, 14, 15, 19
Schwebstoffkonzentration und Schwebstofftransport
1, 3, 71, 72, 73, 74, 75, 76
Durch Zuleitungen, Ableitungen und Speicherungen in Österreich beeinflusste Messstellen
1, 15, 16, 57

C. Unterirdisches Wasser einschließlich Quellen

Hydrographisches Verzeichnis der Quellmessstellen mit Evidenzdaten
1, 3, 4, 21, 22, 62
Hauptwerte der Quellschüttung, Wassertemperatur, Leitfähigkeit und Trübung
1, 2, 18, 41, 44, 63, 64, 65, 66, 67, 68,
Monats- und Jahresmittel der Grundwasserstände mit Extremwerten (Hauptwerte) - Grundwasserstände in m ü.A. -
2, 3, 8, 10, 11, 12, 20, 21, 22, 23, 26, 27, 37, 38, 47, 50, 52, 53, 54, 61
Mittlere Monats- und Jahresmittel der Grundwasserstände mit Extremwerten für Jahresreihen charakteristischer Messstellen - Grundwasserstände in m ü.A.
2, 3, 10, 11, 12, 20, 27, 43, 44, 47, 50, 52, 54
Monats- und Jahresmittel der Grundwassertemperaturen mit Extremwerten (Hauptwerte)
2, 3, 8, 10, 11, 12, 21, 22, 26, 27, 37, 38, 50, 60

1. Die Messstellen sind in den einzelnen Jahrbuchgebieten (Flussgebiete und zum Teil zusammengefasste Flussgebiete) hydrographisch und in weiterer Folge innerhalb der Teilflächen des Flächenverzeichnisses der österreichischen Flussgebiete alphabetisch geordnet. Unter Nummer (Nr.) ist die laufende Nummer der Messstelle im Berichtsjahr angegeben.

2. Die Messstellen sind in den einzelnen Jahrbuchgebieten (Flussgebiete und zum Teil zusammengefasste Flussgebiete) nach Porengrundwassergebieten und innerhalb dieser alphabetisch geordnet. Unter Nummer (Nr.) ist die laufende Nummer der Messstelle im Berichtsjahr angegeben.

3. Für die EDV ist jeder Messstelle eine bestimmte sechsstellige Messstellennummer zugeordnet. Die Hunderttausenderstelle gibt das Arbeitsgebiet (1 = Niederschlag, Lufttemperatur und Verdunstung, 2 = Oberflächengewässer, 3 = Unterirdisches Wasser einschließlich Quellen) an, und die Einerstelle ist die Prüfziffer.

4. Abkürzungen für die Bundesländer:

B	Burgenland	N	Niederösterreich	S	Salzburg	T	Tirol	W	Wien
K	Kärnten	O	Oberösterreich	St	Steiermark	V	Vorarlberg		

5. Abkürzungen für Eigentümer von Messstellen und andere Abkürzungen:

AC	Austro-Control	MA 49	Forstamt und Landwirtschaftsbetrieb der Stadt Wien
AFO	Alpine Forschungsstelle Obergurgl	OEBB	Österreichische Bundesbahnen
BIG	Bundesimmobilien-Ges.m.b.H.	OEBK	Österreichisch-Bayerische Kraftwerke AG
DK	Draukraft	EAG	Energie AG Oberösterreich
DOK	Donaukraft	SV	Sonnblick-Verein
EVN	Energie-Versorgung-Niederösterreich-AG	TIWAG	Tiroler Wasserkraftwerke-AG
EW.SCH	Elektrizitätswerke Schattwald	AHP	Austrian Hydro Power AG
EW.STA	Elektrizitätswerke St. Anton/Arlberg	VIW	Vorarlberger Illwerke-AG
IFG	Institut für Geographie der Universität Salzburg	VKW	Vorarlberger Kraftwerke-AG
IFM	Institut für Meteorologie und Geophysik der Universität Innsbruck	WF	Wasserfassung
KELAG	Kärntner Elektrizitäts-AG	ZAMG	Zentralanstalt für Meteorologie und Geodynamik
MA 31	Wiener Stadtwerke, Wasserwerke		

6. Im Tabellenteil Niederschlag, Lufttemperatur und Verdunstung sind Messstellen mit Datenaufzeichnungsgeräten (analog oder digital) in der Spalte Messgerät besonders gekennzeichnet. Kein Zeichen bedeutet, dass die Messstelle mit einem Ombrometer bzw. mit einem Thermometer ausgestattet ist.

   Das Zeichen „=“ weist auf das Vorhandensein eines Thermographen hin.

   Messstellen mit dem Zeichen „O“ sind mit einem Ombrometer und einem Ombrographen ausgestattet. Veröffentlicht werden jedoch die Niederschlagssummen aus dem Ombrometer.

   An Messstellen mit dem Zeichen „K“ erfolgt die Niederschlagsmessung ausschließlich mit einem ganzjährig unbeheizten Registriergerät (z.B. Niederschlagswaage). Die so ermittelten und veröffentlichten Messwerte sind mit Messwerten aus Ombrometern in ähnlicher Aufstellung gut vergleichbar.

   An Messstellen mit dem Zeichen „W“ erfolgt die Niederschlagsmessung ausschließlich mit einem zumindest zeitweise beheizten Registriergerät. Höhenlage und Lufttemperatur bestimmen im allgemeinen die Dauer der Beheizung des Messgerätes. Die mit beheizten Geräten ermittelten Niederschlagssummen weichen z.T. erheblich von den Messergebnissen aus Ombrometern ab. Infolge thermischer Effekte und verstärkter Verdunstungsverluste werden zu geringe Niederschlagssummen ermittelt. Davon sind meist auch weiterführende Auswertungen betroffen, da z.B. an Hand solcher Messergebnisse Anzahl und Dauer von Niederschlagsereignissen unterbewertet werden. Die Niederschlagsmessergebnisse an mit „W“ gekennzeichneten Messstellen stellen einen Sonderfall dar und sollten daher nicht den Messergebnissen aus unbeheizten Niederschlagssammlern gleichgestellt werden. Sie können nämlich örtlich abweichende Niederschlagsverhältnisse vortäuschen und zu falschen Schlussfolgerungen führen.
   Totalisatoren sind mit „T“ bezeichnet. An diesen Messstellen erfolgt die Niederschlagsmessung meist in größeren Zeitabständen als an täglich beobachteten Ombrometerstationen, beim Hydrographischen Dienst meist in monatlichem Abstand. Bei Schneefall ist es möglich, dass die Einfallöffnung des Sammelgefäßes durch anhaftenden Schnee kleiner wird und es zur Schneehaubenbildung kommen kann. Dadurch wird der Sammelvorgang behindert oder ganz unterbrochen und es werden zu geringe Niederschlagsmengen erfasst. Bei deutlich längeren Beobachtungsintervallen als ein Monat – wie dies bei privaten Betreibern immer wieder vorkommt – werden keine monatlichen Niederschlagssummen ermittelt, sondern nur der Niederschlagszuwachs zwischen den jährlichen Ablesungen im Herbst veröffentlicht.
   Messstellen mit potentieller Verdunstungsmessung sind mit „E“ gekennzeichnet. Sie setzen u.a. die Registrierung der Lufttemperatur voraus. An mit „V“ gekennzeichneten Messstellen wird auch die potentielle Verdunstung neben anderen Messgrößen registrierend erfasst. Der gleichzeitige Betrieb eines Ombrographen ist damit jedoch nicht zwingend vorgegeben.

7. Im Tabellenteil Oberflächengewässer sind Messstellen mit Selbstschreibern in der Spalte Schreibgerät mit „I“ gekennzeichnet (bei Thermographen mit =). Kein Zeichen bedeutet bei Wasserstand Lattenpegel und bei Wassertemperatur Schöpfthermometer.

8. Im Tabellenteil Grundwasser sind Messstellen mit Selbstschreibern in der Spalte Messgerät mit „S“ und Datensammler mit „D“ gekennzeichnet.

9. Die Namen von Messstellen mit Thermographen sind kräftiger gedruckt.

10. Bei der alphabetischen Ordnung werden gemäß dem EBCDI-Code zuerst blank und sodann die Sonderzeichen in folgender Reihenfolge berücksichtigt: Punkt, Klammer, Bindestrich, Schrägstrich, Beistrich.

11. Die beim Messstellennamen grundsätzlich enthaltenen Abkürzungen Bl bzw. Br bedeuten Bohrloch bzw. Brunnen. Die Angabe Blt weist darauf hin, dass an der betreffenden Messstelle Temperaturprofilmessungen durchgeführt werden. Falls beim Messstellennamen nach einem Schrägstrich ein Gewässer und/oder die Abkürzung LP für Lattenpegel angegeben ist, so handelt es sich um eine Messstelle an einem Oberflächengewässer. Mitunter ist in Klammer die Fremdbezeichnung oder die frühere Bezeichnung angeführt.

12. Der gegebenenfalls nach der Messstellennummer angeführte Buchstabe weist darauf hin, dass die Station einmal (A) oder mehrmals (B, C ...) geringfügig verlegt wurde.

13. Die geographischen Koordinaten der Messstellen sind in Längengraden östlich von Greenwich (Länge) und in nördlichen Breitengraden (Breite) angegeben.

14. Die Ausgangspunkte für die Kilometrierungen sind in der Regel die Mündungen bzw. die Zusammenflüsse von Gewässern oder deren Übertrittstellen an der Staatsgrenze. Die Kilometrierungen sind entlang der Gewässerachse im Allgemeinen in der Richtung flussaufwärts ohne Rücksicht auf abschnittsweise Änderungen in der Bezeichnung eines Gewässerlaufes festgelegt. Eine Ausnahme bildet der Rhein, dessen Kilometrierung beim Zusammenfluss von Vorder- und Hinterrhein beginnt und flussabwärts gezählt wird. Die Projektion der Kilometrierung an die Ufer erfolgt senkrecht zur Gewässerachse (Kilometrierungslinie), die sich bei Seen im Allgemeinen nicht eindeutig festlegen lässt.

15. Die Einzugsgebietsgrößen entsprechen den Angaben im Flächenverzeichnis der österreichischen Flussgebiete. Veränderungen des orographischen Einzugsgebietes infolge Zu- oder Ableitungen mit der Jahresangabe des Beginns der Wirksamkeit sind in der Tabelle „Durch Zuleitungen, Ableitungen und Speicherungen in Österreich beeinflusste Messstellen“ enthalten.

16. Ein fallweise angegebenes E (wirksam) ergibt sich aus dem orographischen Einzugsgebiet unter Berücksichtigung der von Zu- und Ableitungen betroffenen Gebiete und wird in diesem Fall anstelle des orographischen Einzugsgebietes zur Berechnung der Abflussspenden und Abflusshöhen herangezogen. Die angegebenen Abflussspenden der ausgewiesenen Reihen beziehen sich immer auf das aktuelle E (wirksam).

17. Die Seeflächenangaben beziehen sich in der Regel auf den mittleren Seewasserstand.

18. Die Seehöhen der Messstellen sind in Meter über Adria (m ü.A.) angegeben und wurden im Allgemeinen aus Kartenwerken bestimmt.

19. Die Pegelnullpunkthöhen sind in Meter über Adria (m ü.A.) angegeben und an das staatliche Höhennetz angeschlossen. In Ausnahmefällen wurden die Koten aus Kartenwerken bestimmt und sind daher eingeklammert.

20. Die Messpunkthöhen sind in Meter über Adria (m ü.A.) sowie in Meter über Gelände (m ü.G.) angegeben und an das staatliche Höhennetz angeschlossen. Als maßgebendes Gelände wird im allgemeinen jenes im unmittelbaren Bereich der Messstelle angesehen.

21. Das angegebene Jahr des Beobachtungsbeginnes bzw. des Ermittlungsbeginnes kann sich auch auf Vorgänger der derzeitigen Messstelle im gleichen Bereich beziehen. Mitunter wird als Beobachtungsbeginn jenes Jahr angeführt, in dem erstmals Daten der Messstelle im Hydrographischen Jahrbuch veröffentlicht wurden. Auf Grund anthropogener Veränderungen des hydrologischen Regimes haben einige Zeitreihen in der Tabelle „Abflüsse“ und in den Grundwasserstand- und Grundwassertemperaturtabellen ein vom Beobachtungsbeginn unterschiedliches Anfangsdatum.

22. Zwischen Beobachtungsbeginn bzw. Ermittlungsbeginn und Berichtsjahr können Lücken in der Beobachtungsreihe vorhanden sein.

23. Als Veränderung gilt jede Höhenverschiebung des Messpunktes.

24. Der Beobachtungszeitraum reicht vom 1. September des Vorjahres bis 31. August des Berichtsjahres.

25. Zwischen Beginn und Ende der Schneebedeckung treten im Allgemeinen schneefreie Zeitabschnitte auf, die in der entsprechenden Anzahl der Tage nicht aufscheinen. Die längste ununterbrochene Schneelage wird Winterdecke genannt.

26. Die Grundwasserstände - fallweise auch Wasserstände von Oberflächengewässern - und die Grundwassertemperaturen werden im Allgemeinen wöchentlich - in der Regel montags – gemessen.

27. Ergänzte Mittel und Extrema sind Näherungswerte und sind mit „I“ für interpoliert gekennzeichnet. Weitere Kennzeichnungen von Extrema sind „K“ für Kontrollwert, „L“ für Messung durch den Landesdienst, „B“ für Beeinflussung, „F“ für Überflutung, „TR“ für trocken – gilt auch für Monatsmittel, „S“ für Sohle und „<“ für kleiner (d.h. unter diesem Wert liegend).

28. Zahlen mit einer rechtsseitigen Klammer sind Näherungswerte.

29. Die Normalzahlen werden durch Mittelwertbildung aus den Beobachtungen über einen Zeitraum von 30 Jahren bestimmt. Dieser Zeitraum endet mit der letzten vollständigen Dekade vor dem Berichtsjahr.

30. In der Tabelle sind Niederschlagsereignisse der Dauerstufen 15 Minuten, 1 Stunde und 24 Stunden aufgenommen, bei denen zwischen der Niederschlagshöhe (hN in Millimetern) und der Niederschlagsdauer (t in Minuten) die Beziehung $hN \geq \sqrt{5t}$ besteht. Einzelne Niederschlagsereignisse sind in Ermangelung der genauen Zeitangaben auf 24 Stunden bezogen. Die angegebenen Niederschlagsintensitäten (i) stellen daher in diesen Fällen Minimalwerte dar.

31. Niederschlagsperioden umfassen nur Tage mit mindestens 0,1 mm Niederschlag. Perioden, die in den nächsten Monat reichen, sind jenem Monat zugeschrieben, in dem der Schwerpunkt liegt. Bei gleicher Anzahl der Tage sind sie dem zweiten Monat zugerechnet.

32. Trockenperioden werden durch einen Tag mit Niederschlag bis einschließlich 0,2 mm nicht unterbrochen. Der Beginn bzw. das Ende ist jedoch ein Tag ohne bzw. ohne messbaren Niederschlag. Perioden, die in den nächsten Monat reichen, sind jenem Monat zugeschrieben, in dem der Schwerpunkt liegt. Bei gleicher Anzahl der Tage sind sie dem zweiten Monat zugerechnet.

33. Ab dem Jahrbuch 1997 (generelle Umstellung des Erfassungs- und Auswerteprogrammes) wurde das bis zum Jahr 1996 gültige äquidistante Zeitreihenmodell (Rasterdaten mit ¼-, ½-, 1-, 2-Stunden-Intervallen) in ein inäquidistantes Modell (ereignisabhängig) übergeführt. Die Tagesmittel der Abflüsse sind daher gewichtete arithmetische Mittelwerte des Zeitreihenpolygons. Bei der Berechnung des Abflusses aus Wasserstand und Abflussbeziehung (Pegelschlüssel) wird zwischen zwei Punkten des Wasserstandes der nichtlineare Anstieg der Pegelschlüsselfunktion durch Hinzufügen zusätzlicher Stützstellen für den Abfluss berücksichtigt. Diese Änderung des Datenmodells bewirkt geringfügige Unterschiede der im Jahrbuch 1997 und fortlaufend angegebenen Reihendaten der Tabelle „Abflüsse“ im Vergleich mit den bisherigen Jahrbüchern. Die Unterschiede sind aber in jedem Fall kleiner als die Messgenauigkeit der Abflussmessungen.

34. Die Tagesmittel der eigenen Messstellen und eines Großteils der fremden Messstellen sind Drittelmittel der drei Terminablesungen, jene der Messstellen der Zentralanstalt für Meteorologie und Geodynamik (ZAMG) und einiger fremder Messstellen sind Mittel aus den Tagesmaxima und den Tagesminima. Die Monatsmittel der ersten Gruppe sind Viertelmittel, da den Abendablesungen (21h) im Gegensatz zu den Früh- (7 h) und den Mittagsablesungen (14h) doppeltes Gewicht gegeben wird. Jene der zweiten Gruppe sind Viertelmittel aus den Früh- (7h) und

den Abendablesungen (19h) sowie aus den Tagesmaxima und den Tagesminima. Die Jahresmittel sind gewichtet arithmetisch gemittelte Monatsmittel.

35. Die Mittelwerte sind gewichtete arithmetischen Mittelwerte der Ganglinie für das angegebene Intervall (Schreibpegel und Datensammler). Bei Terminwerten (Lattenpegel) wird der Verlauf der Ganglinie durch lineare Interpolation zwischen den Terminwerten gebildet und davon der Mittelwert gerechnet.

36. Ab dem Jahrbuch 1997 werden einerseits die Schreibstreifen der Thermographen digitalisiert und andererseits Datensammlerdaten in die Zeitreihenverwaltung importiert. Die ausgewiesenen Mittelwerte der Wassertemperatur sind gewichtete arithmetische Mittel des Zeitreihenpolygons.

37. Die Mittelwerte sind gewichtete arithmetische Mittel der Terminwerte unter Aussparung der Lücken.

38. Bei Beobachtungsunterbrechung wird beim Grundwasserstand ab 17 Tagen, bei der Grundwassertemperatur ab 22 Tagen eine Lücke gesetzt.

39. Bei Änderungen des Abflussregimes durch Zu- und Ableitungen oder die Betriebsaufnahme von Speichern, die nicht mehr unberücksichtigt bleiben können, werden Abflussreihen unterbrochen und neu begonnen.

40. Die Mittel der Maxima und Minima der längsten Reihe, sowie der Vergleichsreihe, sind arithmetische Mittel der Scheitelwerte (Maxima) und der absoluten Minima im entsprechenden Zeitabschnitt (Monat, Jahr). Dabei ist bei den angegeben Maximalwerten der einzelnen Monate der Vergleichsreihe und der längsten Reihe zu beachten, dass die Werte nicht auf ihre Unabhängigkeit bezüglich der Werte im Folgemonat geprüft werden.

41. Die Monats- und Jahresmittel von Reihen sind arithmetische Mittel aus den Summen aller Tagesmittel im entsprechenden Zeitabschnitt. Zusätzlich sind auch die extremen Monats- und Jahresmittel der längsten Reihen angegeben.

42. Die Berechnung der Abflussspenden und Abflusshöhen (Monat, Jahr) erfolgt mittels des orographischen Einzugsgebietes bzw. bei vorhandenen Zu- und Ableitungen ab dem Monat ihres Beginns mittels des angegebenen E (wirksam).

43. Die Mittelwerte sind arithmetische Mittel aller Mittel im entsprechenden Zeitabschnitt (Monat, Jahr).

44. Es ist die längst mögliche Jahresreihe angegeben.

45. Die extremen Monatssummen sind kräftiger gedruckt.

46. Die extremen Monatsmittel sind kräftiger gedruckt.

47. Die Extremwerte sind die beobachteten bzw. ermittelten höchsten und tiefsten Punkte der Wasserstands- bzw. der Abflussganglinien im entsprechenden Zeitabschnitt (Monat, Jahresreihe). Beim Grundwasserstand erfolgt bei mehr als 25 % Lücke in den Daten des Bearbeitungsjahres keine Ausgabe von Extremwerten.

48. Es werden auch - zum Unterschied von früher (bis Jahrbuch 1975) - negative Wassertemperaturen (bis -0,5°C) ausgewiesen.

49. Zum Unterschied von früher (bis zum Jahrbuch 1996) wird bei einem Extremwert, der öfter als an einem Tag beobachtet wurde, das Datum des ersten Auftretens im entsprechenden Zeitraum ausgedruckt. Die Kennzeichnung mit „ö“ entfällt - zum Unterschied zu den Jahrbüchern bis 1975.

50. Wurde ein Extremwert öfter als an einem Tag beobachtet, so ist dem Wert ein „Ö“ angefügt. Das Datum gibt das erste Auftreten im Berichtszeitraum an.

51. Bei trockenem Pegelprofil ist statt eines Wasserstandes die Bezeichnung „TR“ angegeben.

52. Bei trocken gefallener Messstelle ist - falls keine Ergänzung vorgenommen werden konnte - statt des Grundwasserstandes die Bezeichnung „TR“ oder eine Fußnote angegeben.

53. Eine Überflutung liegt vor, wenn das der Messstelle nächstgelegene Gelände, das von dem gemäß Punkt 22 der Erläuterungen angegebenen Gelände abweichen kann, überflutet ist. Konnte die höchste Jahresüberflutung gemessen werden, wird sie als Wasserstand - gekennzeichnet mit dem Hinweis „F“ - angegeben, andernfalls wird nur der Hinweis „F“ vermerkt. Kann bei einem innerhalb eines Überflutungszeitraumes liegenden Beobachtungstermin eine Messung des Grundwasserstandes nicht vorgenommen werden, so wird der Grundwasserspiegel in Höhe der Geländeoberfläche angegeben.

54. Das Zeichen „<“ vor dem Grundwasserstand bedeutet, dass der Grundwasserspiegel unter diesen Wert, welcher der Sohle der Messstelle zur betreffenden Zeit entspricht, gesunken ist.

55. Die Ermittlung der Überschreitungsdauer der Abflüsse in Tagen wird in 80 festen Abflussklassen vorgenommen, von denen aus Platzgründen nur jede zweite aufscheint. Die Auszählung erfolgt nach den in den jeweiligen Zeitintervallen gespeicherten Werten in Tagesbruchteilen, von denen jedoch nur gerundete ganzzahlige Werte für das Berichtsjahr veröffentlicht werden. Zu Vergleichszwecken sind auch die Dauerzahlen der Vergleichsreihe angegeben.

56. Aufgetretenes Eis wird durch das Zeichen „I“ neben dem Wasserstand gekennzeichnet. Das Zeichen „D“ bedeutet Eis und Näherungswert.

57. Für die beeinflussten Messstellen sind - zum Unterschied von früher (bis Jahrbuch 1975) - auch die Speicher im Inland angegeben, deren Inhalte mehr als 1 hm^3 betragen. Die inländischen orographischen Einzugsgebietsflächen, aus denen Zu- oder Ableitungen oberhalb der Messstelle erfolgen, sind in einer Spalte zusammengefasst. Bei den jeweils ersten beeinflussten Messstellen scheinen die einzelnen Zu- bzw. Ableitungsflächen mit der Jahreszahl des Beginns der Wirksamkeit auf, ebenso die einzelnen Speicher mit dem Jahr des ersten Vollstaus. Kommen flussabwärts Zuleitungen, Ableitungen oder Speicherungen neu hinzu, so sind diese ebenfalls im einzelnen angeführt und weiters die Summe aller Einflüsse bis zu den betreffenden Messstellen mit dem Jahr der jeweils letzten Veränderung.

58. Ein Fußnotencode verweist auf eine erläuternde Bemerkung, deren Klartext dem Fußnotenverzeichnis entnommen werden kann.

59. Der Beobachtungszeitraum ist variabel und beschränkt sich im Wesentlichen auf die frostfreie Zeit des Berichtsjahres.

60. Die Grundwassertemperatur wird in einer festgelegten Tiefe ermittelt. Erfolgt die Messung der Grundwassertemperatur an der Grundwasseroberfläche, wird als Messtiefe GWS-Flurabstand angegeben. Die Angabe der Messtiefe erfolgt auf dm gerundet - in m unter Gelände.

61. Der in der Spalte „beeinflusst“ angegebene Code 1 ist die Kennzeichnung für eine ständige Beeinflussung. Der in der Spalte artesisch/gespannt angegebene Code 1 ist die Kennzeichnung für artesische, der Code 2 die Kennzeichnung für gespannte, der Code 3 die Kennzeichnung für zeitweise gespannte Verhältnisse.

62. Die Bezeichnung der Gebirgsgruppen wurde aus dem Kennziffernsystem des Verbandes Österreichischer Höhlenforscher übernommen.

63. Die Wasserstände, Wassertemperaturen, elektrische Leitfähigkeit und Trübung werden generell mittels kontinuierlich registrierender Geräte im ¼-, ½- oder 1-Stunden-Intervall erfasst, gespeichert und den Berechnungen zugrunde gelegt. Auf davon abweichende Datengrundlagen (Tagesmittel, Einzelwerte) wird explizit hingewiesen.

64. Die Tagesmittel der Quellschüttungen sind gewichtete arithmetische Mittel aus den Quellschüttungen, die durch Umsetzen der in den jeweiligen Zeitintervallen gespeicherten Wasserstände mittels des jeweils gültigen Pegelschlüssels erhalten werden.

65. Die Tagesmittel der Wassertemperatur, der elektrischen Leitfähigkeit und der Trübung sind gewichtete arithmetische Mittel aus dem in den jeweiligen Zeitintervallen gemessenen Werten.

66. Die Extremwerte sind die höchsten bzw. tiefsten gemessenen Werte im entsprechenden Zeitabschnitt.

67. Die Überschreitungsdauer der Quellschüttung wird – unter der Annahme statistisch gleichverteilter Daten – auch bei Lücken von bis zu 20% der Messwerte ausgewertet.

68. Die Quellschüttungen werden als Ganglinien in der zeitlichen Auflösung ihrer Erfassung dargestellt; die Daten der Wassertemperatur, der elektrischen Leitfähigkeit und der Trübung werden hingegen als Tagesmittel dargestellt. Auf Abweichungen wird explizit hingewiesen.

69. Auch Jahre mit Beobachtungslücken werden bei der Auswertung berücksichtigt. In diesem Fall werden die vorhandenen Monatsmittel berücksichtigt, auch wenn kein Jahresmittel berechnet und in die Auswertung einbezogen werden kann.

70. Auf Grund anthropogener Veränderungen des hydrologischen Regimes haben einige Zeitreihen in den Grundwasserstand- und Grundwassertemperaturtabellen ein vom Beobachtungsbeginn unterschiedliches Anfangsdatum, welches sich in den „unverändert seit“ - Angaben findet und bei der Ermittlung der Extremwerte vor Berichtsjahr berücksichtigt wird.

71. Der Beobachtungsbeginn der Schwebstoffmessstellen wird mit dem 1. Jahr einer vollständigen Datenerhebung angegeben. Aufgrund teilweise unzureichender Datenqualität zu Beobachtungsbeginn stehen ausgewertete Daten bei einigen Messstellen erst ab einem späteren Jahr (siehe Vergleichsreihe) zur Verfügung.

72. Die angegebenen Einzugsgebietsflächen, die auch für die Berechnung des Schwebstoffabtrags herangezogen werden, entsprechen den natürlichen Einzugsgebieten der Gewässer. Infolge Kraftwerksbeeinflussung (direkter Speicherrückhalt, Überleitungen, welche im Hochwasserfall unwirksam sein können etc.), aber auch durch natürliche Schwebstoffsenken wie z.B. Seen, können Schwebstoffe dauernd oder zeitweise zurückgehalten oder zum Teil (z.B. bei Speicherspülungen oder Hochwasserereignissen) wieder remobilisiert werden. Dadurch kann sich das schwebstoffwirksame Einzugsgebiet vom natürlichen Einzugsgebiet eines Gewässers unterscheiden und die transportierten Frachten (erheblich) beeinflussen.

73. Sämtliche angegebenen Schwebstoffkonzentrationen, -transporte und –frachten basieren auf der über das Profil gemittelten Schwebstoffkonzentration.

74. Bei Sondenausbau aufgrund Eisbildung im Winter werden bei den Tagesfrachten und Monatswerten Lücken angegeben. In den alpinen Einzugsgebieten spielt der Schwebstofftransport in diesen Zeiträumen eine unbedeutende Rolle. Die Jahreswerte Schwebstoffkonzentration und –transport werden nur auf die beobachtete Periode, in der der wesentliche Schwebstofftransport stattfindet, bezogen.

75. In sämtlichen Tabellen werden Vergleichsreihen ab drei Jahren dargestellt, in den Graphiken „Monatsfracht und spezifische Schwebstofffracht“ sowie „Jahresfracht und größte Tages- und Monatsfracht“ ab einem Jahr.

76. Die angeführten Korngrößenverteilungen stellen Punktwerte dar und geben nicht die Verteilung des Querprofils wieder.

Übersetzung der Bezeichnungen in den Tabellen (englisch, französisch, russisch)

Translation of the terms in the tables (English, French, Russian)

Traduction des termes des tableaux (anglais, français, russe)

Перевод обозначений в таблицах (английский, французский, русский)

A. Niederschlag, Lufttemperatur und Verdunstung

A. Precipitation, air temperature and evaporation

A. Précipitation, température d'air et évaporation

A. Осадки, температура воздуха и испарение

Hydrographisches Verzeichnis der Niederschlags- und Lufttemperaturmessstellen mit Evidenzdaten	**Hydrographical Index of precipitation and air temperature stations with characteristic figures**	**Registre hydrographique des stations pluviométriques et des stations de température d'air avec indications caractéristiques**	**Гидрографический список дождемерных станций и постов дпя наблюдения температуры воздуха с характерными данными**
Nr.	No.	N°	№
Messgerät	Measuring instrument	Instrument de mesurage	Измерительный прибор
Messstelle	Station	Station	Гидрологический пост
Messstellennummer	Station number	Numéro de la station	Номер гидрологического поста
Einzugsgebiet	River basin	Bassin versant	Водосборный бассейн
Land	Country	Région	Федеральная страна
Höhe m ü. A.	Altitude (m above the level of the Adriatic)	Altitude (m au-dessus du niveau de l'Adriatique)	Высота (м над уровнем Адриатического моря)
Koordinaten	Coordinates	Coordonnées	Координаты
Beobachtungsbeginn	Start of observations	Début des observations	Начало наблюдений
Niederschlag	Precipitation	Précipitation	Осадки
Lufttemperatur	Air temperature	Température d'air	Температура воздуха
Niederschlagssummen	Amounts of precipitation	Sommes de précipitations	Суммы осадков
Niederschlagshäufigkeiten	Frequency of precipitation	Fréquences de précipitations	Повторяемость атмосферных осадков
Niederschlags- und Trockenperioden	Precipitation periods and dry spells	Périodes de précipitations et périodes sans précipitations	Периоды с атмосферными осадками и засушливые периоды
Schneeverhältnisse	Snow characteristics	Conditions de neige	Снеговые условия
Schneehöhenhäufigkeiten	Frequency of snow depth	Fréquences des hauteurs de neige	Повторяемость высоты снежного покрова
Schneewasserwerte	Water equivalent of snow cover	Equivalents en eau de la couche de neige	Запасы воды в снежном покрове
Starkniederschläge	Heavy precipitation	Averses	Ливневые осадки
Lufttemperaturmittel	Mean air temperature	Moyennes de températures d'air	Средние температуры воздуха
Lufttemperaturhäufigkeiten	Frequency of air temperature	Fréquences de températures d'air	Повторяемость температур воздуха
Seite	Page	Page	Страница

Monats- und Jahressummen der Niederschläge mit Normalzahlen und Tagesmaxima	**Monthly and annual amounts of precipitation with annual long term averages and daily maxima**	**Sommes mensuelles et annuelles de présipitations avec moyennes annuelles d'une longue période et maxima journaliers**	**Месячные и годовые суммы осадков со средними многолетними значениями и суточными максимумами**
Nr.	No.	N°	№
Messgerät	Measuring instrument	Instrument de mesurage	Измерительный прибор
Messstelle	Station	Station	Гидрологический пост
Messstellennummer	Station number	Numéro de la station	Номер гидрологического поста
Höhe m ü. A.	Altitude (m above the level of the	Altitude (m au-dessus du niveau	Высота (м над уровнем

	Adriatic)	de l'Adriatique)	Адриатического моря)
Einzugsgebiet	River basin	Bassin versant	Водосборный бассейн
Summen in mm	Amounts in mm	Sommes en mm	Суммы в мм
Jahr	Year	Année	Год
% der Normalzahl	% of long term average	% de la moyenne annuelle d'une longue période	% среднего многолетнего значения
Normalzahl	Annual long term average	Moyenne annuelle d'une longue période	Среднее многолетнее значение
Beobachtetes Tagesmaximum	Observed daily maximum	Maximum journalier observé	Измеренный суточный максимум
im Berichtsjahr	in the year under review	dans l' année sous revue	за отчётный год
vor dem Berichtsjahr	before the year under review	avant l' année sous revue	до отчётного года
Datum	Date	Date	Число
Größte beobachtete Monats-summe	Maximum observed monthly amount	Somme mensuelle maximum observée	Максимальная измеренная месячная сумма

Häufigkeiten der Niederschläge	**Frequency of precipitation**	**Fréquences des précipitations**	**Повторяемость атмосфер-ных осадков**
Nr.	No.	N°	№
Messgerät	Measuring instrument	Instrument de mesurage	Измерительный прибор
Messstelle	Station	Station	Гидрологический пост
Messstellennummer	Station number	Numéro de la station	Номер гидрологического поста
Einzugsgebiet	River basin	Bassin versant	Водосборный бассейн
Höhe m ü. A.	Altitude (m above the level of the Adriatic)	Altitude (m au-dessus du niveau de l'Adriatique)	Высота (м над уровнем Адриатического моря)
Anzahl der Tage	Number of days	Nombre de jours	Количество дней
ohne bzw. ohne messbaren Niederschlag	without precipitation respectively without measurable precipitation	sans précipitation respectivement sans précipitation mesurable	без осадков и/или с осадками, не поддающимися измерению
Tagessummen in mm	Daily amounts in mm	Sommes journalières en mm	Суточные суммы осадков в мм
bis	to	jusque	До
Jahr	Year	Année	Год

Häufigkeiten der Niederschlags-und Trockenperioden	**Frequency of precipitation periods and dry spells**	**Fréquences des périodes de précipitations et des périodes sans précipitations**	**Повторяемость периодов с атмосферными осадками и засушливых периодов**
Nr.	No.	N°	№
Messgerät	Measuring instrument	Instrument de mesurage	Измерительный прибор
Messstelle	Station	Station	Гидрологический пост
Höhe m ü. A.	Altitude (m above the level of the Adriatic)	Altitude (m au-dessus du niveau de l'Adriatique)	Высота (м над уровнем Адриатического моря)
Anzahl der Niederschlags-perioden	Number of precipitation periods	Nombre des périodes de précipitations	Количество периодов с атмосферными осадками
Anzahl der Trockenperioden	Number of dry spells	Nombre des périodes sans précipitations	Количество засушливых периодов
Kalenderjahr	Calendar year	Année civile	Календарный год
Vegetationsperiode (April-September)	Vegetation period (April-September)	Période de végétation (avril-septembre)	Вегетационный период (апрель-сентябрь)
Periodendauer in Tagen	Duration of the period in days	Durée de la période en jours	Продолжительность периода в днях
bis	to	jusque	до

Schneeverhältnisse im Winter ...	**Snow conditions in winter …**	**Conditions de neige en hiver …**	**Снеговые условия зимой ...**
Nr.	No.	N°	№
Messstelle	Station	Station	Гидрологический пост
Einzugsgebiet	River basin	Bassin versant	Водосборный бассейн
Höhe m ü. A.	Altitude (m above the level of the Adriatic)	Altitude (m au-dessus du niveau de l'Adriatique)	Высота (м над уровнем Адриатического моря)
Schneebedeckung (a)	Snow cover (a)	Couche de neige (a)	Снежный покров (a)
Beginn – Ende	Begin – end	Début – fin	Начало - конец
Winterdecke (b)	Winter cover (b)	Couche d'hiver (b)	Зимний покров (b)

Anzahl der Tage mit Neuschnee	Number of days with fresh snow	Nombre de jours avec neige fraîche	Количество дней свежевы-павшим снегом
Summe der Neuschneehöhen	Sum of fresh snow	Somme des hauteurs de neige fraîche	Сумма высот свежевыпавшего снега
Größte Schneehöhe	Maximum snow depth	Hauteur maximum de neige	Максимальная высота снежного покрова
Größte Neuschneehöhe	Maximum amount of fresh snow	Hauteur maximum de neige fraîche	Максимальная высота свежевыпавшего снега
Datum	Date	Date	Число

Häufigkeiten der Schneehöhen im Winter …	**Frequency of snow depth in winter …**	**Fréquences des hauteurs de neige en hiver …**	**Повторяемость высоты снежного покрова зимой ...**
Nr.	No.	N°	№
Messstelle	Station	Station	Гидрологический пост
Messstellennummer	Station number	Numéro de la station	Номер гидрологического поста
Einzugsgebiet	River basin	Bassin versant	Водосборный бассейн
Höhe m ü. A.	Altitude (m above the level of the Adriatic)	Altitude (m au-dessus du niveau de l'Adriatique)	Высота (м над уровнем Адриатического моря)
Anzahl der Tage	Number of days	Nombre de jours	Количество дней
ohne bzw. ohne messbare Schneehöhe	without snow or without measurable snow depth	sans hauteur de neige respecti-vement sans hauteur de neige mesurable	без снега и/или с высотой снега, не поддающейся измерению
Tageswerte in cm	Daily values in cm	Valeurs journalières en cm	Суточные значения в см
bis	to	jusque	до
Winter	Winter	Hiver	Зима

Wasserwerte und Dichten der Schneedecke im Winter …	**Water equivalent and density of snow cover in winter …**	**Equivalents en eau et densités de la couche de neige en hiver …**	**Запасы воды и плотности снежного покрова зимой ...**
Nr.	No.	N°	№
Messstelle	Station	Station	Гидрологический пост
Höhe m ü. A.	Altitude (m above the level of the Adriatic)	Altitude (m au-dessus du niveau de l'Adriatique)	Высота (м над уровнем Адриатического моря)
Datum	Date	Date	Число
Schneedecke	Snow cover	Couche de neige	Снежный покров
Höhe cm	Height in cm	Hauteur en cm	Высота, см
Wasserwert mm	Water equivalent in mm	Equivalent en eau en mm	Запас воды, мм
Dichte	Density	Densité	Плотность

Monats- und Jahressummen der Niederschläge aus Messungen mit Totalisatoren	**Monthly and annual precipitation amounts using totalisers**	**Sommes mensuelles et annu-elles de précipitations mesu-rées avec totaliseurs**	**Месячные и годовые суммы осадков, измеряемые то-тализаторами**
Nr.	No.	N°	№
Messstelle	Station	Station	Гидрологический пост
Einzugsgebiet	River basin	Bassin versant	Водосборный бассейн
Höhe m ü. A.	Altitude (m above the level of the Adriatic)	Altitude (m au-dessus du niveau de l'Adriatique)	Высота (м над уровнем Адриатического моря)
Summen in mm	Amounts in mm	Sommes en mm	Суммы в мм
Jahr	Year	Année	Год
Beobachtungszeitraum	Observation period	Période d'observation	Период наблюдений
Beginn – Ende	Begin – end	Début – fin	Начало - конец

Starkniederschläge	**Heavy precipitation**	**Averses**	**Ливневые осадки**
Nr.	No.	N°	№
Messstelle	Station	Station	Гидрологический пост
Einzugsgebiet	River basin	Bassin versant	Водосборный бассейн
Höhe m ü. A.	Altitude (m above the level of the Adriatic)	Altitude (m au-dessus du niveau de l'Adriatique)	Высота (м над уровнем Адриатического моря)

Datum	Date	Date	Число
Vorniederschlag	Preceding precipitation	Précipitations antécédentes	Предшествующие осадки
Beginn – Ende	Begin – end	Début – fin	Начало - конец
h_N mm (Niederschlagshöhe)	h_N amount of precipitation in mm	h_N mm (hauteur de précipitation)	h_N, мм (Высота слоя осадков)
Starkniederschlag	Heavy precipitation	Averse	Ливневые осадки
Dauer min	Duration in min	Durée min	Продолжительность, мин
i mm/min (Niederschlags-intensität)	i mm/min (intensity)	i mm/min (intensité)	i, мм/мин (Интенсивность осадков)
Nachniederschlag	Consecutive precipitation	Précipitation consécutive	Последующие осадки

Monats- und Jahresmittel der Lufttemperaturen mit Normal-zahlen und Extremwerten	**Monthly and annual means of air temperature with annual long term averages and extremes**	**Moyennes mensuelles et annuelles des températures d'air avec moyennes annu-elles d'une longue période et valeurs extrêmes**	**Средние месячные и годовые значения температур воздуха со средними многолетними значениями и крайними значениями**
Nr.	No.	N°	№
Messstelle	Station	Station	Гидрологический пост
Höhe m ü. A.	Altitude (m above the level of the Adriatic)	Altitude (m au-dessus du niveau de l'Adriatique)	Высота (м над уровнем Адриатического моря)
Normalzahl °C	Annual long term average °C	Moyenne annuelle d'une longue période en °C	Среднее многолетнее значение °C
Mittel in °C	Mean in °C	Moyennes en °C	Средние значения в °C
Jahr	Year	Année	Год
Höchstes	Highest	Maximum	Максимальное
Niederstes	Lowest	Minimum	Минимальное
beobachtetes Tagesmittel im Berichtsjahr	observed daily mean in the year under review	Moyenne journalière observée dans l'année sous revue	Среднее суточное значение, измеренное за отчётный год
Datum	Date	Date	Число
beobachtetes Tagesmittel vor dem Berichtsjahr	observed daily mean before the year under review	Moyenne journalière observée avant l'année sous revue	Среднее суточное значение, измеренное до отчётного года

Häufigkeiten der Luft-temperaturen	**Frequency of air temperature**	**Fréquences des températures d'air**	**Повторяемость температур воздуха**
Nr.	No.	N°	№
Messstelle	Station	Station	Гидрологический пост
Einzugsgebiet	River basin	Bassin versant	Водосборный бассейн
Höhe m ü. A.	Altitude (m above the level of the Adriatic)	Altitude (m au-dessus du niveau de l'Adriatique)	Высота (м над уровнем Адриатического моря)
Anzahl der Tage	Number of days	Nombre de jours	Количество дней
Tagesmittel in °C	Daily mean in °C	Moyennes journalières en °C	Средние суточные значения в °C
bis	to	jusque	До

Monatssummen der potentiellen Verdunstung aus Messungen mit Wannen der Type GGI – 3000	**Monthly amounts of potential evaporation (GGI – 3000)**	**Sommes mensuelles d'évaporation potentielle (GGI – 3000)**	**Месячные суммы потен-циального испарения, из-меренные ваннами типа GGI – 3000**
Nr.	No.	N°	№
Messstelle	Station	Station	Гидрологический пост
Einzugsgebiet	River basin	Bassin versant	Водосборный бассейн
Höhe m ü. A.	Altitude (m above the level of the Adriatic)	Altitude (m au-dessus du niveau de l'Adriatique)	Высота (м над уровнем Адриатического моря)
Summen in mm	Amounts in mm	Sommes en mm	Суммы в мм
Summe der Messperiode	Amount during the observation period	Somme de la période d'observation	Сумма за период измерений
Größte beobachtete Monats-summe	Maximum observed monthly amount	Somme mensuelle maximum observée	Максимальная наблюденная месячная сумма
vor dem Berichtsjahr	before the year under review	avant l'année sous revue	до отчётного года

Alphabetisches Verzeichnis der Niederschlags- und Lufttemperaturmessstellen	Alphabetical register of precipitation and air temperature-stations	Nomenclature alphabétique des stations pluviométriques et des stations thermométriques de l'air	Алфавитный список дождемерных станций и постов для наблюдения температуры воздуха
Die Zahl ohne Klammer verweist auf die entsprechende Seite im hydrographischen Verzeichnis, die eingeklammerte Zahl gibt die laufende Nummer der Messstelle an.	The number without a bracket refers to the corresponding page of the hydrographical index, the number in brackets shows the current number of the station.	Le nombre sans parenthèse indique la page correspondante du registre hydrographique, le nombre mis entre parenthèses correspond au numéro d'ordre de la station.	Число без скобок указывает на соответствующую страницу гидрографического списка, число в скобках – номер п/п гидрологического поста.

B. Oberflächenwasser

B. Surface waters

B. Eaux de surface

Б. Поверхностные воды

Hydrographisches Verzeichnis der Pegel und Wassertemperaturmessstellen mit Evidenzdaten	Hydrographical Index of gauges and water temperature stations with characteristic figures	Registre hydrographique des échelles d'eau et des stations de mesure de la température d'eau avec indications caractéristiques	Гидрографический список водомерных постов и постов для наблюдения температуры воды с характерными данными
Nr.	No.	N°	№
Schreibgerät	Recorder	Enregistreur	Самописец
Pegel	Gauge	Échelle d'eau	Водомерный пост
Messstellennummer	Station number	Numéro de la station	Номер гидрологического поста
Gewässer	Waters	Eaux	Водный объект
Land	Country	Région	Федеральная страна
Lage km	Location km	Position km	Местоположение, км
Pegelnullpunkt m ü. A.	Gauge zero (m above the level of the Adriatic)	Zéro de l'échelle (m au-dessus du niveau de l'Adriatique)	Нуль водомерного поста (м над уровнем Адриатического моря)
Einzugsgebiet km^2	River basin in km^2	Bassin versant km^2	Водосборный бассейн, $км^2$
Beobachtungsbeginn	Start of observations	Début des observations	Начало наблюдений
Wasserstand	Water level	Niveau d'eau	Уровень воды
Ermittlungsbeginn	Start of data determination	Début de la détermination des valeurs	Начало определения
Abfluss	Discharge	Débit	Расход
Wassertemperatur	Water temperature	Température d'eau	Температура воды
Hauptzahlen	Characteristic data	Nombres caractéristiques	Основные значения
Tageswerte	Daily values	Valeurs journalières	Суточные значения
Seite	Page	Page	Страница

Monats- und Jahresmittel der Wasserstände mit Extremwerten	Monthly and annual means of water level with extremes	Moyennes mensuelles et annuelles des niveaux d'eau avec valeurs extrêmes	Средние месячные и годовые уровни воды с крайними значениями
Nr.	No.	N°	№
Schreibgerät	Recorder	Enregistreur	Самописец
Pegel	Gauge	Échelle d'eau	Водомерный пост
Messstellennummer	Station number	Numéro de la station	Номер гидрологического поста
Fußnotencode	Code of footnotes	Code des notes en bas de la page	Код сноски
PNP: m ü. A.	Gauge zero (m above the level of the Adriatic)	Zéro de l'échelle (m au-dessus du niveau de l'Adriatique)	Нуль водомерного поста (м над уровнем Адриатического моря)
Gewässer	Waters	Eaux	Водный объект
Niederste	Lowest	minima	Минимальные
Mittlere Wasserstände in cm	Mean water level in cm	Niveaux moyens en cm	Средние уровни воды в см
Höchste	Highest	maxima	Максимальные
Jahr	Year	Année	Год

Datum	Date	Date	Число
Niederster und höchster beobachteter Wasserstand vor dem Berichtsjahr bezogen auf den angegebenen Pegelnullpunkt	Lowest and highest observed water level before the year under review referring to the cited gauge zero	Niveaux minimum et maximum observés avant l'année sous revue relativement au zéro de l'échelle indiqué	Минимальный и максимальный уровни воды по отношению к указанной высоте нуля водомерного поста, измеренные до отчётного года

Tägliche Wasserstände in cm über dem Pegelnullpunkt	**Daily water levels in cm above gauge zero**	**Niveaux d'eau journaliers en cm au-dessus du zéro de l'échelle**	**Суточные уровни воды в см над нулем водомерного поста**
Nr.	No.	N°	№
Messstellennummer	Station number	Numéro de la station	Номер гидрологического поста
Art	Type	Espèce	Тип
PNP: m ü. A.	Gauge zero (m above the level of the Adriatic)	Zéro de l'échelle (m au-dessus du niveau de l'Adriatique)	Нуль водомерного поста (м над уровнем Адриатического моря)
Tag	Day	Jour	День
Jahreswerte	Annual values	Valeurs annuelles	Годовые значения

Abflüsse	**Discharges**	**Débits**	**Расход**
Nr.	No.	N°	№
Messstellennummer	Station number	Numéro de la station	Номер гидрологического поста
Art	Type	Espèce	Тип
Einzugsgebiet: km^2	River basin: km^2	Bassin versant: km^2	Водосборный бассейн: $км^2$
Zuleitungen aus: km^2	Contribution from in km^2	Adductions de: km^2	Подвод из: $км^2$
Ableitungen aus: km^2	Diversion to in km^2	Déversements de: km^2	Отвод из: $км^2$
Einzugsgebiet (wirksam): km^2	River basin (effective) in km^2	Bassin versant (effectif): km^2	Водосборный бассейн (эффективный): $км^2$

Abflüsse	**Discharges**	**Débits**	**Расход**
Tag	Day	Jour	День
Berichtsjahr	Year under review	Année sous revue	Отчётный год
Tägliche Abflüsse in m^3/s	Daily discharges in m^3/sec	Débits journaliers en m^3/sec	Суточный расход воды в $м^3/сек$
Extremwerte in m^3/s	Extremes in m^3/sec	Valeurs extrêmes en m^3/sec	Крайние значения в $м^3/сек$
Monatsmittel in m^3/s (MQ), l/s km^2 (Mq) bzw. Monatssummen in mm (h_A)	Monthly means in m^3/sec (MQ), l/sec km^2 (Mq) and monthly amounts in mm (h_A)	Moyennes mensuelles en m^3/sec (MQ), l/sec km^2 (Mq) et sommes mensuelles en mm (h_A)	Средние месячные значения в $м^3/сек$ (MQ), л/сек $км^2$ (Mq), и/или месячные суммы в мм (h_A)
Reihe	Series	Série	Ряд
Mittlere Monatsmittel in m^3/s (MQ), l/s km^2 (Mq) bzw. –summen in mm (h_A)	Average monthly means in m^3/sec (MQ), l/sec km^2 (Mq) and mean monthly amounts in mm (h_A)	Moyennes des moyennes mensuelles en m^3/sec (MQ), l/sec km^2 (Mq) et moyennes des sommes mensuelles en mm (h_A)	Средние средних месячных значений в $м^3/сек$ (MQ), л/сек $км^2$ (Mq), и/или суммы в мм (h_A)
Mittlere Monatsmittel mit Extremwerten in m^3/s	Average monthly means with extremes in m^3/sec	Moyennes des moyennes mensuelles avec valeurs extrêmes en m^3/sec	Средние средних месячных значений с крайними значениями в $м^3/сек$
Jahreswerte in m^3/s (Q), l/s km^2 (Mq), mm (h_A)	Annual values in m^3/sec (Q), l/sec km^2 (Mq), mm (h_A)	Valeurs annuelles en m^3/sec (Q), l/sec km^2 (Mq), mm (h_A)	Годовые значения в $м^3/сек$ (Q), л/сек $км^2$ (Mq), мм (h_A)
seit	since	depuis	с
Überschreitungsdauer der Abflüsse in Tagen	Number of days when set discharges are exceeded	Durée du dépassement des débits en jours	Продолжительность превышения расхода воды в сутках
Tage	Days	Jours	Количество дней

Monats- und Jahresmittel der Wassertemperaturen mit Extremwerten	**Monthly and annual means of water temperature with extremes**	**Moyennes mensuelles et annuelles des températures d'eau avec valeurs extrêmes**	**Средние месячные и годовые температуры воды с крайними значеииями**
Nr.	No.	N°	№
Schreibgerät	Recorder	Enregistreur	Самописец
Messstelle	Station	Station	Гидрологический пост
Messstellennummer	Station number	Numéro de la station	Номер гидрологического поста
Fußnotencode	Code of footnotes	Code des notes en bas de la	Код сноски

		page	
Beob. Zeit	Observation time	Heure d'observation	Время наблюдения
Gewässer	Waters	Eaux	Водные объекты
Niederste	Lowest	minima	Минимальная
Mittlere Wassertemperaturen	Mean water temperature	Températures moyennes d'eau	Средняя температура воды
Höchste in °C	Highest in °C	maxima en °C	Максимальная в °C
Jahr	Year	Année	Год
Datum	Date	Date	Число
Niederste und höchste beobachtete Wassertemperatur vor dem Berichtsjahr	Lowest and highest observed water temperature before the year under review	Températures minimum et maximum d'eau observées avant l'année sous revue	Минимальная и максимальная температуры воды, измеренные до отчётного года

Durch Zuleitungen, Ableitungen und Speicherungen in Österreich beeinflusste Messstellen	**Austrian stations affected by contribution, diversion and storage of water**	**Stations autrichiennes influencées par adductions, déversements et emmagasinements**	**Австрийские гидрологические посты, подвергаемые воз-действию подвода и отвода воды и водохранилищ**
Beeinflusste Messstellen	Affected stations	Stations influencées	Подвергаемые воздействию гидрологические посты
Zu- und Ableitungen von bzw. nach benachbarten Einzugsgebieten	Contribution from and diversion to adjacent river basins	Adductions et déversements des/aux bassins versants voisins	Подвод и отвод воды в соседние водосборные бассей-ны и/или от соседних водосборных бассейнов
Speicherungen über 1 hm^3	Storage exceeding 1 hm^3	Emmagasinements excédant 1 hm^3	Водохранилища объёмом свыше 1 $гм^3$
Nr.	No.	N°	№
Pegel	Gauge	Échelle d'eau	Водомерный пост
Gewässer	Waters	Eaux	Водные объекты
km^2 (Einzugsgebiet)	km^2 (river basin)	km^2 (bassin versant)	$км^2$ (водосборный бассейн)
Zul.	Contribution from	Adductions	Подвод
Abl.	Diversion to	Déversements	Отвод
Einzel	Individual	Individuel	Единичный
Summe	Total	Somme	Сумма
von	from	de	от
zu	to	à	к
seit	since	depuis	с
Speicher	Storage basin	Bassin d'emmagasinement	Водохранилище
1 Vollstau	Storage basin filled for the first time	Bassin d'emmagasinement rempli pour la première fois	Первый полный напор водохранилища

Fußnotenverzeichnis	**List of footnotes**	**Liste des notes en bas de la page**	**Список сносок**

Alphabetisches Verzeichnis der Pegel und Wasser-temperaturmessstellen mit Gewässern	**Alphabetical register of gauges and water temperature stations with waters**	**Nomenclature alphabétique des échelles d'eau et des stations de mesure de la température d'eau avec des eaux**	**Алфавитный список водо-мерных постов и постов для наблюдения температуры воды с указанием водных объектов**
Die Zahl ohne Klammer verweist auf die entsprechende Seite im hydrographischen Verzeichnis, die eingeklammerte Zahl gibt die laufende Nummer der Messstelle an.	The number without a bracket refers to the corresponding page of the hydrographical index, the number in brackets shows the current number of the station.	Le nombre sans parenthèse indique la page correspondante du registre hydrographique, le nombre mis entre parenthèses correspond au numéro d'ordre de la station.	Число без скобок указывает на соответствующую страницу гидрографического списка, число в скобках – номер п/п гидрологического поста.

Alphabetisches Verzeichnis der Gewässer mit Pegeln bzw. Wassertemperaturmessstellen	**Alphabetical register of waters with gauges water temperature stations respectively**	**Nomenclature alphabétique des eaux avec échelles d'eau et/ou stations de mesure de la température d'eau**	**Алфавитный список водных объектов с указанием водо-мерных постов и/или постов для наблюдения темпера-туры воды**
Die Zahl ohne Klammer verweist auf die entsprechende Seite im	The number without a bracket refers to the corresponding page	Le nombre sans parenthèse indique la page correspondante	Число без скобок указывает на соответствующую страницу

hydrographischen Verzeichnis, die eingeklammerte Zahl gibt die laufende Nummer der Messstelle an.

of the hydrographical index, the number in brackets shows the current number of the station.

de la table hydrographique, le nombre mis entre parenthèses correspond au numéro d'ordre de la station.

гидрографического списка, число в скобках – номер п/п гидрологического поста.

C. Unterirdisches Wasser einschließlich Quellen

C. Subterranean water including springs

C. Eaux souterraines, y inclus les sources

C. Подземные воды включая источники

Hydrographisches Verzeichnis der Quellmessstellen mit Evidenzdaten	**Hydrographical index of spring gauging stations with characteristic figures**	**Registre hydrographique des stations de jaugeage de source avec indications caractéristiques**	**Гидрографический список пунктов измерения источников с характерными данными**
Nr.	No.	N°	№
Quellmessstelle	Spring gauging station	Station de jaugeage de source	Пункт измерения источника
Messstellennummer	Station number	Numéro de la station	Номер гидрологического поста
Land	Country	Région	Федеральная страна
Gewässer	Waters	Cours d'eau	Водный объект
Kat. Gemeinde	Municipality	Commune	Кадастровая община
Gebirgsgruppe	Mountain range	Chaîne de montagnes	Горный массив
Bezeichnung	Designation	Désignation	Название
Seehöhe m ü. A.	Altitude (m above the level of the Adriatic)	Altitude (m au-dessus du niveau de l'Adriatique)	Высота м над уровнем Адриатического моря
Beobachtungsbeginn	Start of observations	Début des observations	Начало наблюдений
Quellschüttung	Spring discharge	Débit de source	Излив источника
Wassertemperatur	Water temperature	Température d'eau	Температура воды
Leitfähigkeit	Conductivity	Conductivité	Электропроводность
Trübung	Turbidity	Turbidité	Мутность
Seite	Page	Page	Страница

Hauptwerte der Quell-schüttung, Wassertemperatur, Leitfähigkeit und Trübung	**Main values of spring discharge, water temperature, conductivity and turbidity**	**Nombres caractéristiques de débit de source, température d'eau, conductivité et turbidité**	**Основные значения излива источника, температуры воды, злектропроводности и мутности**
Nr.	No.	N°	№
Messstellennummer	Station number	Numéro de la station	Номер гидрологического поста
Gewässer	Waters	Cours d'eau	Водный объект
Kat. Gemeinde	Municipality	Commune	Кадастровая община
Gebirgsgruppe	Mountain range	Chaîne de montagnes	Горный массив
Seehöhe m ü. A.	Altitude (m above the level of the Adriatic)	Altitude (m au-dessus du niveau de l'Adriatique)	Высота м над уровнем Адриатического моря
Art	Type	Espèce	Тип
Monat	Month	Mois	Месяц
Tag	Day	Jour	День
Quellschüttung: Tagesmittel in l/s	Spring discharge: Daily mean in l/s	Débit de source: moyennes journalières d'en l/sec	Излив источника: средне-суточный в л/сек
Überschreitungsdauer der Quellschüttung	Number of days on which spring discharge is exceeded	Durée de dépassement du débit de source	Продолжительность превы-шений излива в л/сек
Berichtsjahr (J)	Year under review	Année sous revue	Отчётный год
Längste Reihe (R)	Long time series	Série longue	Самый длинный ряд
Min	Lowest	Minimum	Минимум
Mit	Mean	Moyenne	Среднее
Max	Highest	Maximum	Максимум
Wassertemperatur in °C	Water temperature in °C	Température d'eau en °C	Температура воды в °C
Leitfähigkeit in µS/cm	Conductivity in µS/cm	Conductivité en µS/cm	Электропроводн. в мк сим/см

Trübung in TEF	Turbidity in TUF	Turbidité en TUF	Мутность в ЕМФ
Mittelwerte und Extremwerte	Mean values and extremes	Valeurs moyennes et extrêmes	Средние и крайние значения
Wert	Value	Valeur	Значение
Datum	Date	Date	Число
Anmerkungen	Remarks	Remarques	Примечания

Hydrographisches Verzeichnis der Porengrundwassergebiete	**Hydrographical index of porous groundwater areas**	**Registre hydrographique des zones d'eaux souterraines interstitielles**	**Гидрографический список бассейнов грунтовых пористых вод**
Code	Code	Code	Код
Flussgebiet	River basin	Bassin versant	Речной бассейн
Porengrundwassergebiet	Porous groundwater area	Zone d'eaux souterraines interstitielles	Бассейн грунтовых пористых вод
Seite GW	Page GW	Page GW	Страница GW
Grundwasserstand	Groundwater level	Niveau des eaux souterraines	Уровень грунтовых вод
Hauptwerte	Characteristic data	Nombres caractéristiques	Основные значения
Jahresreihen charakteristischer Messstellen	Annual series of characteristic stations	Séries annuelles des stations caractéristiques	Годовые ряды характерных постов
Grundwassertemperatur Hauptwerte	Groundwater temperature - main characteristics	Température des eaux souterraines; nombres caractéristiques	Температура грунтовых вод основные значения

Monats- und Jahresmittel der Grundwasserstände mit Extremwerten (Hauptwerte) – Grundwasserstände m ü. A.	**Monthly and annual means of groundwater level with extremes (Main characteristics) – groundwater level (m above the level of the Adriatic)**	**Moyennes mensuelles et annuelles des niveaux des eaux souterraines avec valeurs extrêmes (nombres caractéristiques) – niveau des eaux souterraines (m au-dessus du niveau de l'Adriatique)**	**Средние месячные и годовые значения грунтовых вод с крайними (основными) значениями – уровень грунтовых вод (м над уровнем Адриатическово моря)**
Nr.	No.	N°	№
Messstelle	Station	Station	Гидрологический пост
Messpunkt m ü. A.	Point of measurement (m above the level of the Adriatic)	Point de mesurage (m au-dessus du niveau de l'Adriatique)	Пункт наблюдений (м над уровнем Адриатического моря)
m ü. G.	(m above ground)	(m au-dessus du sol)	(м над уровнем грунта)
Beobachtungsbeginn	Start of observations	Début des observations	Начало наблюдений
unverändert seit	unchanged since	sans changement depuis	без изменений с
Messstellennummer	Station number	Numéro de la station	Номер гидрологического поста
beeinflusst	affected	influencé	Временное антропогенное воздействие
artesisch/gespannt	artesian/confined	artésien/captive	артезианские/напорные
Messgerät	Measuring instrument	Instrument de mesurage	Измерительный прибор
Mittel in m ü. A.	Means in m above the level of the Adriatic	Moyennes en m au-dessus du niveau de l'Adriatique	Средние значения в м над уровнем Адриатическово моря
Jahr	Year	Année	Год
Niederster und höchster beobachteter Grundwasserstand sowie allenfalls höchster beobachteter Überflutungswasserstand	Lowest and highest observed groundwater level and (if applicable) highest observed flood water level	Niveaux minimum et maximum des eaux souterraines observés et éventuellement niveau d'inondation maximum observé	Минимальный и максимальный измеренные уровни грунтовых вод и максимальный измеренный уровень наводнения
im Berichtsjahr	in the year under review	dans l'année sous revue	за отчётный год
vor dem Berichtsjahr	before the year under review	avant l'année sous revue	до отчётного года
Datum	Date	Date	Число

Mittlere Monats- und Jahresmittel der Grundwasserstände mit Extremwerten für Jahresreihen charakteristischer Messstellen – Grundwasserstände m ü. A.	**Mean monthly and mean annual averages of groundwater level with extremes for annual series of characteristic stations – groundwater level (m above the level of the Adriatic)**	**Moyennes des moyennes mensuelles et annuelles des niveaux des eaux souterraines avec valeurs extrêmes pour les séries annuelles des stations caractéristiques – Niveau des eaux souterraines (m au-dessus du niveau de l'Adriatique)**	**Средние средних месячных и годовых уровней грунтовых вод с крайними значениями для годовых рядов характерных гидрологических постов – Уровень грунтовых вод (м над уровнем Адриатическово моря)**

Nr.	No.	N°	№
Messstelle	Station	Station	Гидрологический пост
Messpunkt m ü. A.	Point of measurement (m above the level of the Adriatic)	Point de mesurage (m au-dessus du niveau de l'Adriatique)	Пункт наблюдений (м над уровнем Адриатического моря)
m ü. G.	(m above ground)	(m au-dessus du sol)	(м над уровнем грунта)
Messstellennummer	Station number	Numéro de la station	Номер гидрологического поста
Verlegungsvermerk	Transfer indication	Note concernant le transfert	Запись о перемещение
Zeitraum	Period	Période	Период
fehlende Jahre	missing years	années omises	недостающие годы
Niederste	Lowest	minima	Минимальные
Mittlere Grundwasserstände in m ü. A.	Mean groundwater levels in m above the level of the Adriatic	Niveaux moyens des eaux souterraines en m au-dessus du niveau de l'Adriatique	Средние уровни грунтовых вод в м над уровнем Адриат. моря
Höchste	Highest	maxima	Максимальные
Jahresreihe	Annual series	Série annuelle	Годовой ряд
Datum	Date	Date	Число

Monats- und Jahresmittel der Grundwassertemperaturen mit Extremwerten (Hauptwerte)	**Monthly and annual means of groundwater temperature with extremes (characteristic values)**	**Moyennes mensuelles et annuelles des températures des eaux souterraines avec valeurs extrêmes (nombres caractéristiques)**	**Средние месячные и годовые температуры грунтовых вод с крайними значениями (характерные значения)**
Nr.	No.	N°	№
Messstelle	Station	Station	Гидрологический пост
Beobachtungsbeginn	Start of observations	Début des observations	Начало наблюдений
Messtiefe in m unter Gelände	Measuring point in m below ground	Profondeur de mesurage en m au-dessous du sol	Глубина измерения в м под уровнем грунта
Messstellennummer	Station number	Numéro de la station	Номер гидрологического поста
Messgerät	Measuring instrument	Instrument de mesurage	Измерительный прибор
Mittel in °C	Means in °C	Moyennes en °C	Средние значения в °C
Jahr	Year	Année	Год
Niederste und höchste beobachtete Grundwassertemperatur	Lowest and highest observed groundwater temperature	Températures minimum et maximum des eaux souterraines observées	Минимальная и максимальная измеренные температуры грунтовых вод
im Berichtsjahr	in the year under review	dans l'année sous revue	за отчётный год
vor dem Berichtsjahr	before the year under review	avant l'année sous revue	до отчётного года
Datum	Date	Date	Число

Alphabetisches Verzeichnis der Grundwassermessstellen	**Alphabetical register of groundwater stations**	**Nomenclature alphabétique des stations des eaux souterraines**	**Алфавитный список постов для наблюдения грунтовых вод**
Die angeführten Zahlen unter dem Namen der Messstelle verweisen in der Reihenfolge auf:	The numbers indicated below the name of the station refer in the following order to:	Les nombres indiqués au-dessous du nom de la station renvoient, dans cet ordre, à :	Числа, приведенные после названия гидрологического поста последовательно указывают на:
1. Zeile: EDV-Messstellennummer, laufende Nummer der Messstelle im Teil C des Jahrbuches, Seitennummer der Auswertungen: Hauptwerte und Jahresreihe der Grundwasserstände sowie Hauptwerte der Grundwasser-temperaturen	1 st line: DP-station number, current number of the station in part C of the yearbook, page indicating characteristic data: main values, annual series of groundwater levels and main characteristics of groundwater temperatures	1 ligne re°: numéro TEL de la station, numéro d'ordre de la station dans la partie C de l'annuaire, numéros des pages des évaluations : nombres caractéristiques et série annuelle des niveaux des eaux souterraines ainsi que nombres caractéristiques des températures des eaux souterraines	1 строка: АОД-номер гидрологического поста, п/п гидро-логического поста в части C ежегодника, номер страницы обработки: основные значения и годовой ряд уровней грунтовых вод, а также основные значения температур грунтовых вод
2. Zeile: Geographische Koordinaten (L: Länge, B: Breite) in Grad, Minuten, Sekunden	2 nd line: geographical coordinates (L: longi-tude, B: latitude) in de-grees, minutes, seconds	2 ligne e°: coordonnées géographiques (L : lon-gueur, B : largeur) en de-gré, minutes, secondes	2 строка: географические ко-ординаты (L: долгота, B: широта) в градусах, минутах и секундах

Auszug aus dem Verzeichnis der Veröffentlichungen des Hydrographischen Dienstes

I. Jahrbücher bzw. Jahresübersichten

Jahrbücher des Hydrographischen Zentralbüros 1893 bis 1933
Jahresübersichten (Niederschlag und Abfluss) 1934 bis 1947
Jahrbücher des Hydrographischen Zentralbüros 1948 bis 1950
Hydrographische Jahrbücher von Österreich 1951 bis 2011

II. Beiträge zur Hydrographie Österreichs

Heft

Die Niederschläge in Österreich, Mittlere Monats- und Jahressummen für die Jahresreihe 1896 - 1930 (Normalzahlen) (1947)

Niederschlags- und Temperaturkarten von Österreich (5 Karten: Niederschlagskarte für die Periode 1876 - 1900 bzw. 1901 - 1925 und Temperaturkarte für das Jänner- bzw. Juli- bzw. Jahresmittel der Periode 1896 - 1915) (1947)

Die Pegel in Österreich 1893 - 1945 (1947)

Die Abflussmessungen in Österreich in den Jahren 1881 - 1945 (1948)

Abflussmengen österreichischer Gewässer (1948)

Die Abflussverhältnisse der Donau in Österreich 1893 - 1942 (1948)

Grundwasserstände 1930 - 1947 im Marchfeld, Tullner Feld, Steinfeld und in der Welser Heide (1948)

22 Flächenverzeichnis der österreichischen Flussgebiete: Das Draugebiet (2 Beilagen: Übersichtskarten im Maßstab 1:200.000) (1949)

23 Die Lufttemperaturen in Österreich im Zeitraum 1901 - 1950 (1 Beilage: Übersichtskarte der langjährig beobachteten Temperaturmessstellen in Österreich im Maßstab 1:500.000) (1951)

24 Flächenverzeichnis der österreichischen Flussgebiete: Westliches Donaugebiet und österreichischer Anteil am Elbegebiet (2 Beilagen: Übersichtskarten im Maßstab 1:200.000) (1952)

25 Die Schneeverhältnisse in Österreich im Zeitraum 1901 - 1950:
Teil I: Rheingebiet, Inngebiet mit Salzach, Donaugebiet oberhalb des Inn (1952)
Teil II: Donaugebiet unterhalb des Inn (1 Beilage: Übersichtskarte der langjährig beobachteten Schneemessstellen in Österreich im Maßstab 1:500.000) (1952))
Teil III: Mur- und Raabgebiet, Draugebiet (1952)

26 Die Niederschlagsverhältnisse in Österreich im Zeitraum 1901 - 1950:
Teil I: Rheingebiet, Inngebiet mit Salzach, Donaugebiet oberhalb des Inn (1952)
Teil II: Donaugebiet unterhalb des Inn (1952)
Teil III: Mur- und Raabgebiet, Draugebiet (1952)

27 Die Niederschläge in Österreich im Zeitraum 1901 - 1950 (1 Beilage: Niederschlagskarte von Österreich für das Normaljahr 1901 - 1950 im Maßstab 1:500.000) (1953)

28 Flächenverzeichnis der österreichischen Flussgebiete: Östliches Donaugebiet (2 Beilagen: Übersichtskarten im Maßstab 1:200.000) (1954)

29 Das Juli-Hochwasser 1954 im österreichischen Donaugebiet (1955)

30 Wasserstände der österreichischen Gewässer vor 1893 (1958)

31 Extreme Tagesniederschläge in Österreich im Zeitraum 1901 - 1950 (1960)

32 Die Monats- und Jahresmittel der Lufttemperaturen in Österreich im Zeitraum 1901 - 1950 (3 Beilagen: Lufttemperaturkarte von Österreich für das Jänner- bzw. Juli- bzw. Jahresmittel des Normaljahres 1901 - 1950 im Maßstab 1:500.000) (1961)

33 Flächenverzeichnis der österreichischen Flussgebiete: Murgebiet (1 Beilage: Übersichtskarte im Maßstab 1:200.000) (1961)

34 Der Schnee in Österreich im Zeitraum 1901 - 1950 (5 Beilagen: Schneekarte von Österreich für die Summe der Neuschneehöhen bzw. den Beginn der Schneebedeckung bzw. das Ende der Schneebedeckung bzw. die Zahl der Tage mit Schneebedeckung bzw. die mittleren maximalen Schneehöhen im Normaljahr 1901 - 1950 im Maßstab 1:500.000) (1962)

35 Extremwerte der Lufttemperaturen in Österreich im Zeitraum 1901 - 1950 (1963)

36 Flächenverzeichnis der österreichischen Flussgebiete: Raab- und Rabnitzgebiet (1 Beilage: Übersichtskarte im Maßstab 1:200.000) (1963)

37 Die Wassertemperaturen in Österreich im Zeitraum 1901 - 1950 (1964)

38 Die Niederschläge, Schneeverhältnisse, Luft- und Wassertemperaturen in Österreich im Zeitraum 1951 - 1960 (1964)

39 Die Niederschlags-, Schneehöhen- und Lufttemperaturhäufigkeiten in Österreich im Zeitraum 1951 - 1960 (1966)

40 Die Häufigkeiten der Trockenperioden in Österreich im Zeitraum 1951 - 1960 (1970)

41 Flächenverzeichnis der österreichischen Flussgebiete: Rheingebiet und österreichischer Anteil am Einzugsgebiet der Donau (Iller, Lech) in Vorarlberg (1 Beilage: Übersichtskarte im Maßstab 1:200.000) (1970)

42 Die Häufigkeiten der Niederschläge, Schneehöhen, Lufttemperaturen und Trockenperioden in Österreich im Zeitraum 1961 - 1970 (1972)

43 Die Niederschläge, Schneeverhältnisse, Luft- und Wassertemperaturen in Österreich im Zeitraum 1961 - 1970 (1973)

44 Die Abflüsse in Österreich im Zeitraum 1951 - 1960 (1980)

45 Die Abflüsse in Österreich im Zeitraum 1961 - 1970 (1981)

46 Die Niederschläge, Schneeverhältnisse und Lufttemperaturen in Österreich im Zeitraum 1971 - 1980 (1983)

47 Die Häufigkeiten der Niederschläge, Schneehöhen, Lufttemperaturen und Trockenperioden in Österreich im Zeitraum 1971 - 1980 (1982)

48 Die Abflüsse in Österreich im Zeitraum 1971 - 1980
Teil I: Rheingebiet, Donaugebiet bis einschließlich Enns (1984)
Teil II: Donaugebiet unterhalb der Enns (1984)

49 Flächenverzeichnis der österreichischen Flussgebiete: Inngebiet bis zur Salzach und österreichischer Anteil am Donaugebiet oberhalb des Inn (Lech, Isar) in Tirol (1 Beilage: Übersichtskarte im Maßstab 1:200.000) (1984)

50 Die Wassertemperaturen in Österreich im Zeitraum 1971 - 1980 (1985)

51 Flächenverzeichnis der österreichischen Flussgebiete: Salzachgebiet und Inngebiet unterhalb der Salzach (1 Beilage: Übersichtskarte im Maßstab 1:200.000) (1986)

52 Die Niederschläge, Schneeverhältnisse und Lufttemperaturen in Österreich im Zeitraum 1981 - 1990 (1994)

53 Die Häufigkeiten der Niederschläge, Schneehöhen, Lufttemperaturen und Trockenperioden in Österreich im Zeitraum 1981 - 1990 (1994)

54 Grundwasserstände in Österreich 1948 - 1990 (1993)
Teil 1: Vorarlberg + Tirol + Kärnten + Steiermark
Teil 2: Oberösterreich
Teil 3: Niederösterreich I + Wien I
Teil 4: Niederösterreich II + Wien II + Burgenland
Teil 5: Steiermark

55 Flächenverzeichnis der österreichischen Flussgebiete: Draugebiet (1 Beilage: Übersichtskarte im Maßstab 1:200.000) (1995)

56 Die Wassertemperaturen in Österreich im Zeitraum 1981 - 1990 (1994)

57 Die Abflüsse in Österreich im Zeitraum 1981 - 1990 (1995)
58 Flächenverzeichnis der österreichischen Flussgebiete: Donaugebiet vom Inn bis zur Enns (1 Beilage: CD-ROM) (2003)
59 Flächenverzeichnis der österreichischen Flussgebiete: Draugebiet (1 Beilage: CD-ROM) (2011)
60 Flächenverzeichnis der österreichischen Flussgebiete: Murgebiet (1 Beilage: CD-ROM) (2011)
61 Flächenverzeichnis der österreichischen Flussgebiete: Ennsgebiet (1 Beilage: CD-ROM) (2011)

Neben den hier angeführten Veröffentlichungen gibt die Abteilung VII/3 – Wasserhaushalt im Bundesministerium für Land- und Forstwirtschaft, Umwelt und Wasserwirtschaft Vorschriften und Anleitungen, die „Mitteilungen des Hydrographischen Zentralbüros“ und die „Mitteilungsblätter des Hydrographischen Dienstes in Österreich“ heraus.

Weiters stellt die Abteilung VII/3 – Wasserhaushalt unter der Internetadresse **http://ehyd.gv.at** eine Auswahl charakteristischer Zeitreihen digital zum Download zur Verfügung.

In das vollständige Veröffentlichungsverzeichnis kann unter **http://www.lebensministerium.at/publikationen** Einsicht genommen werden.

Zu beziehen sind die angeführten Veröffentlichungen in der Abteilung VII/3 – Wasserhaushalt im BMLFUW

A.

Niederschlag, Lufttemperatur und Verdunstung

Hinweise zu Datenbestand und Auswertungen

Die folgende Tabelle gibt einen Überblick, welche Zeitreihendaten sowohl bei den Hydrographischen Landesdiensten als auch bei der Abteilung Wasserhaushalt im Bundesministerium für Land- und Forstwirtschaft, Umwelt und Wasserwirtschaft **digital** verfügbar sind:

Parameter	**Zeitraum**	**Weitere Informationen**
Niederschlag	ab 1971	Tagessumme
Niederschlag	ab 1881	Monatssumme
Niederschlag	ab 1901	Größte Niederschlagstagessumme pro Jahr
Niederschlag	ab 1951	Anzahl der Tage pro Jahr in Niederschlagshöhenklassen
NPerioden	ab 1971	Anzahl von Niederschlagsperioden in Dauerklassen pro Jahr / Vegetationsperiode
Trockenperioden	ab 1951	Anzahl von Trockenperioden in Dauerklassen pro Jahr / Vegetationsperiode
Neuschnee	ab 1971	Tagessumme
Neuschnee	ab 1901	Jahressumme*
Schneefall	ab 1901	Anzahl der Tage mit Neuschnee pro Jahr*
Schneehöhe	ab 1971	Tageswert
Schneehöhe	ab 1901	Größte Schneehöhe pro Jahr*
Schneehöhe	ab 1951	Anzahl der Tage pro Jahr* mit Schneehöhen in bestimmten Schneehöhenklassen
Schneedecke	ab 1901	Erster und letzter Tag mit Schneehöhe pro Jahr*
Winterdecke	ab 1901	Beginn und Ende des längsten Zeitraumes mit geschlossener Schneedecke pro Jahr*
Schneewasserwert	ab 1998	Momentanwert
Schneedichte	ab 1998	Momentanwert
Lufttemperatur	ab 1998	Terminwerte
Lufttemperatur	ab 1998	Tagesmittel
Lufttemperatur	ab 1901	Monatsmittel
Lufttemperatur	ab 1901	Größtes Tagesmittel pro Jahr
Lufttemperatur	ab 1901	Kleinstes Tagesmittel pro Jahr
Lufttemperatur	ab 1951	Anzahl der Tage pro Jahr mit Tagesmittel in bestimmten Temperaturklassen

* Der Beobachtungszeitraum für ein Jahr reicht vom 1.September des Vorjahres bis zum 31.August des Jahres.

Tabelle: Übersicht über die beim Hydrographischen Dienst in Österreich digital verfügbaren Daten des Sachgebietes „Niederschlag, Lufttemperatur und Verdunstung“

Zu jeder Messstelle sind alle hydrologisch relevanten Stammdaten in einer relationalen Datenbank gespeichert. Die Daten der Zeitreihen werden in kompakter, binärer Form vorgehalten.

Hydrographisches Verzeichnis der Niederschlags- und Lufttemperaturmessstellen mit Evidenzdaten

Nr.	Messgerät	Messstelle		Mess-stellen-nummer	Einzugsgebiet	Land	Höhe m ü.A.	Geographische Koordinaten Länge	Geographische Koordinaten Breite	Beobachtungsbeginn Nieder-schlag	Beobachtungsbeginn Lufttem-peratur	Seite: Niederschlagssummen	Niederschlagshäufigkeiten	Niederschlags- und Trockenperioden	Schneeverhältnisse	Schneehöhenhäufigkeiten	Schneewasserwerte	Starkniederschläge	Lufttemperaturmittel	Lufttemperaturhäufigkeiten	Verdunstung
		RHEINGEBIET																			
1	T	Vermuntgletscher	VIW	100016	Ill	V	2700	10 08	46 52	1951		95									
2	T	Klostertaler Gletscher	VIW	100024	Ill	V	2750	10 04	46 52	1951		95									
3	T	Madlener Haus	VIW	100040	Ill	V	1980	10 05	46 55	1951		95									
4	K	Obervermunt	VIW	100057	Ill	V	1980	10 05	46 55	1949	1950	14	48	60	72	81			112	123	
5	T	Tschifernella	VIW	100065	Ill	V	2344	10 03	46 54	1967		95									
6	K	Vermunt	VIW	100073	Ill	V	1733	10 04	46 56	1927	1927	14	48	60	72	81		98	112	123	
7	T	Verbella	VIW	100099	Ill	V	2350	10 08	47 00	1951		95									
8	K	Kops	VIW	100909	Ill	V	1829	10 07	46 58	1989	1989	14	48	60	72	81			112	123	
9	K	Partenen	VIW	101014	Ill	V	1030	10 03	46 58	1926	1926	14	48	60	72	81			112	123	
10	K	St.Gallenkirch	VIW	100123	Ill	V	860	9 58	47 01	1927	1937	14	48	60					112	123	
11	T	Valzifenz	VIW	100149	Suggadinbach	V	2300	9 56	46 55	1951		95									
12	T	Gargellener Kopf	VIW	100156	Suggadinbach	V	2210	9 53	46 58	1951		95									
13	T	Tilisunasee	VIW	100164	Ill	V	2200	9 53	47 01	1951		95									
14	⊖	Tschagguns		100180	Ill	V	680	9 55	47 04	1921	1922	14	48	60	72	81			112	123	
15	T	Silbertaler Winterjöchle	VIW	100198	Litz	V	1946	10 09	47 03	1952		95									
16	=	Silbertal		100206	Litz	V	885	9 59	47 06	1907	1984	14	48	60	72	81			112	123	
17	W	Schruns	VIW	100214	Litz	V	671	9 55	47 05	1896	1896	14	48	60	72	81			112	123	
18	⊖	Latschau	VIW	100222	Ill	V	1000	9 52	47 05	1951	1951	14	48	60	72	81			112	123	
19	K	Rodund	VIW	100230	Ill	V	645	9 53	47 05	1949	1951	14	48	60	72	81			112	123	
20	K	Golm	VIW	100891	Ill	V	1919	9 51	47 04	1989	1989	14	48	60	72	81			112	123	
21		Langen am Arlberg	ZAMG	100255	Alfenz	V	1218	10 08	47 08	1893	1896	14	48	60	72	81			112	123	
22	E	Klösterle		100826	Alfenz	V	1057	10 05	47 08	1981	1981	14	48	60	72	81			112	123	131
23		Dalaas		100263	Alfenz	V	908	10 00	47 08	1903		14	48	60	72	81					
24	T	Lünerseealpe	VIW	100289	Alvier	V	2015	9 45	47 03	1957		95									
25	K	Lünersee	VIW	100305	Alvier	V	2015	9 45	47 03	1907	1926	14	48	60	72	81			112	123	
26	T	Lünersee	VIW	100297	Alvier	V	1900	9 45	47 04	1951		95									
27	T	Brandner Gletscher	VIW	100271	Alvier	V	2700	9 42	47 03	1951		95									
28	⊖	Brand		100313	Alvier	V	1005	9 45	47 06	1895	1982	14	48	60	72	81			112	123	
29		Bludenz	ZAMG	101071	Ill	V	575	9 50	47 09	2001	2001	14	48	60	72	81			112	123	
30	O	Ludesch		100917	Ill	V	550	9 47	47 12	1990		14	48	60	72	81		98			
31	T	Biberacher Hütte		100545	Lutz	V	1860	10 02	47 15	1951		95									
32	=	Fontanella		100354	Lutz	V	1140	9 55	47 15	1931	1934	14	48	60	72	81			112	123	
33	T	Sonntag-Stein		101055	Lutz	V	1677	9 56	47 13	2001		95									
34		Blons		100362	Lutz	V	772	9 51	47 13	1900		14	48	60	72	81					
35		Thüringerberg		100875	Lutz	V	960	9 47	47 13	1988		14	48	60	72	81					
36	K	Nenzinger Himmel		100982	Meng	V	1305	9 39	47 06	1999	1999	14	48	60					112	123	
37	⊖	Thüringen		100370	Ill	V	580	9 46	47 12	1895	1983	14	48	60	72	81			112	123	
38	V	Frastanz		100925	Ill	V	491	9 38	47 13	1991	1991	14	48	60	72	81			112	123	131
39	O	Amerlügen		100933	Ill	V	760	9 37	47 13	1991		14	48	60	72	81		98			
40	O	Innerlaterns		100412	Frutz	V	1025	9 45	47 15	1895		14	48	60	72	81		98			
41	O	Weiler		100941	Frutz	V	500	9 39	47 18	1991		14	48	60	72	81		98			
42		Fraxern	ZAMG	100867	Frutz	V	809	9 40	47 19	1983	1983	14	48	60	72	81			112	123	
43		Feldkirch-Gisingen	ZAMG	100396	Rhein	V	440	9 37	47 16	1893	1896	14	48	60	72	81			112	123	
44		Meiningen		100404	Rhein	V	423	9 35	47 18	1893		14	48	60	72	81					
45		Gaissau		100420	Bodensee	V	400	9 36	47 28	1946		14	48	60	72	81					
46	O	Fussach		100438	Bodensee	V	400	9 40	47 29	1944		15	48	60	72	81		98			
47	⊖	Lustenau		100446	Rhein	V	404	9 40	47 26	1931	1933	15	48	60	72	81		98	112	123	
48	⊖	Ebnit		100453	Dornbirnerach	V	1100	9 45	47 21	1893	1910	15	48	60	72	81		98	112	123	
49		Gütle		100461	Dornbirnerach	V	530	9 47	47 24	1895		15	48	60	72	81					
50		Bildstein		100487	Dornbirnerach	V	720	9 46	47 28	1894		15	48	60	72	81		98			
51		Mäder		100495	Rheintalbinnenkanal	V	420	9 37	47 21	1893		15	48	60	72	81					
52		Meschach		100503	Rheintalbinnenkanal	V	850	9 41	47 20	1894		15	48	60	72	81					
53		Hohenems		100529	Rheintalbinnenkanal	V	430	9 41	47 21	1893		15	48	60	72	81					
54	⊖	Altach		100883	Rheintalbinnenkanal	V	412	9 39	47 22	1990	1995	15	48	60	72	81		98	112	123	
55	E	Dornbirn		100479	Dornbirnerach	V	441	9 44	47 24	1893	1980	15	48	60	72	81		98	112	123	131
56	O	Hard (Rotachstrasse)		121053	Bodensee	V	401	9 42	47 29	2002		15	48	60	72	81		98			
57	T	Körbersee		121038	Bregenzerach	V	1675	10 07	47 15	1995	2008	95									
58		Schröcken	ZAMG	100537	Bregenzerach	V	1263	10 05	47 16	1895	1896	15	48	60	72	81			112	123	
59	V	Schoppernau	ZAMG	100552	Bregenzerach	V	835	10 01	47 19	1927	1948	15	48	60	72	81		98	112	123	131
60	T	Diedamskopf		121012	Bregenzerach	V	1796	10 02	47 20	1990		95									
61	=	Au		100560	Bregenzerach	V	800	9 59	47 19	1907	1983	15	48	60	72	81			112	123	
62	T	Damüls Uga		100578	Bregenzerach	V	2000	9 53	47 18	1951		95									
63	T	Obergüntenstallalpe		121020	Bregenzerach	V	1580	9 50	47 21	1992		95									
64	T	Rohralpe		100610	Bregenzerach	V	1200	9 51	47 22	1951		95									
65	=	Bizau		100602	Bregenzerach	V	705	9 56	47 22	1895	1963	15	48	60	72	81			112	123	
66	⊖	Andelsbuch		100636	Bregenzerach	V	600	9 53	47 24	1922	1922	15	48	60	72	81		98	112	123	
67	⊖	Bödele		100628	Bregenzerach	V	1150	9 49	47 25	1894	1923	15	48	60	72	81		98	112	123	
68	=	Egg		100644	Bregenzerach	V	660	9 55	47 26	1895	1897	15	48	60	72	81			112	123	
69	O	Schönenbach		100651	Subersach	V	1040	10 02	47 22	1955	2008	15	48	60	72	81		98			
70	T	Hochrubachalpe		100669	Subersach	V	1515	10 04	47 23	1951		95									
71		Sibratsgfäll		100685	Subersach	V	920	10 02	47 26	1895		15	48	60	72	81					
72	T	Rehenbergalpe		100693	Subersach	V	950	10 00	47 25	1951		95									
73	=	Hittisau		100701	Subersach	V	800	9 56	47 28	1933	1938	15	48	60	72	81			112	123	
74		Sulzberg		100727	Weißach	V	1000	9 55	47 31	1901		15	48	60	72	81					
75	T	Feuerstätter Sättele		100677	Weißach	V	1420	10 06	47 26	1952		95									
76		Riefensberg		100719	Weißach	V	680	9 57	47 30	1941		15	48	60	72	81					
77	E	Alberschwende		100842	Bregenzerach	V	717	9 51	47 28	1983	1983	15	48	60	72	81		98	112	123	131
78	=	Doren		100735	Rotach	V	710	9 52	47 29	1911	1914	15	48	60	72	81			112	123	
79	=	Bregenz-Rieden		100750	Bregenzerach	V	430	9 44	47 29	1931	1933	15	48	60	72	81			112	123	
80	⊖	Bregenz	ZAMG	100859	Bodensee	V	426	9 45	47 30	1984	1984	15	48	60	72	81		98	112	123	
81	⊖	Bregenz (Altreuteweg)		100776	Bodensee	V	447	9 45	47 30	1893	1895	15	48	60	72	81		98	112	123	
82	=	Pfänder		100974	Bodensee	V	1056	9 47	47 31	1995	1995	15	48	60	72	81		98	112	123	
83	⊖	Hörbranz		100800	Leiblach	V	425	9 45	47 33	1946	2007	15	48	60	72	81		98	112	123	
84		Möggers		100792	Leiblach	V	1010	9 49	47 34	1946		15	48	60	72	81					
		DONAUGEBIET OBERHALB DES INN																			
85	=	Baad		101543	Iller	V	1305	10 08	47 19	1994	1994	16	48	60	72	81			112	123	
86	⊖	Zug		100966	Lech	V	1500	10 07	47 12	1992	1992	16	48	60	72	81		99	112	123	
87		Lech		101121	Lech	V	1480	10 08	47 12	1896		16	48	60	72	81					
88	⊖	Zürs		101113	Lech	V	1707	10 10	47 10	1910	1982	16	48	60	72	81			112	123	
89	⊖	Warth	ZAMG	101568	Lech	V	1475	10 11	47 15	1984	1984	16	48	60	72	81			112	123	
90	⊖	Kaisers		101147	Lech	T	1370	10 18	47 13	1957	2009	16	48	60	72	81			112	123	
91	W	Holzgau	ZAMG	101154	Lech	T	1100	10 21	47 16	1895	1896	16	48	60	72	81	92		112	123	
92	O	Gramais		101162	Lech	T	1320	10 32	47 16	1895		16	48	60	72	81	92				

Hydrographisches Verzeichnis der Niederschlags- und Lufttemperaturmessstellen mit Evidenzdaten

Nr.	Messgerät	Messstelle		Mess-stellen-nummer	Einzugsgebiet	Land	Höhe m ü.A.	Geographische Koordinaten Länge	Geographische Koordinaten Breite	Beobachtungsbeginn Nieder-schlag	Beobachtungsbeginn Lufttem-peratur	Seite: Niederschlags-summen	Niederschlags-häufigkeiten	Niederschlags- und Trockenperioden	Schnee-verhältnisse	Schneehöhen-häufigkeiten	Schnee-wasserwerte	Starkniender-schläge	Lufttemperatur-mittel	Lufttemperatur-häufigkeiten	Verdunstung
93		Boden		101170	Lech	T	1355	10 36	47 17	1957		16	48	60	72	81	92				
94	E	Elmen-Martinau		101196	Lech	T	970	10 33	47 22	1896	1896	16	48	60	72	81			112	123	131
95	O	Hinterhornbach		101188	Lech	T	1100	10 27	47 22	1900		16	48	60	72	81					
96		Namlos		101204	Lech	T	1260	10 40	47 21	1900		16	48	60	72	81					
97		Forchach		101212	Lech	T	910	10 35	47 25	1895		16	48	60	72	81					
98	⊖	Hahnenkamm-Reutte		101501	Lech	T	1670	10 39	47 29	1986	1986	16	48	60	72	81		99	112	123	
99	⊖	Reutte	ZAMG	101238	Lech	T	850	10 43	47 30	1895	1923	16	48	60	72	81			112	123	
100	=	Höfen-Wängle		101220	Lech	T	870	10 41	47 28	1895	1895	16	48	60	72	81			112	123	
101	T	Ammerwald		119479	Archbach	T	1090	10 50	47 32	1992		95									
102	⊖	Berwang		101246	Lech	T	1295	10 45	47 24	1895	1895	16	48	60	72	81			112	123	
103	T	Traualpsee	EW.SCH	119347	Vils	T	1660	10 31	47 27	1990		95									
104	⊖	Tannheim-Kienzen		101261	Vils	T	1090	10 30	47 30	1895	1895	16	48	60	72	81		99	112	123	
105	=	Jungholz		101493	Vils	T	1060	10 27	47 35	1979	1979	16	48	60	72	81			112	123	
106	=	Vils		101279	Vils	T	810	10 38	47 33	1948	1948	16	48	60	72	81			112	123	
107	T	Kastenalm		119354	Isar	T	1230	11 26	47 22	1991		95									
108	T	Bodenwald		119362	Isar	T	1280	11 21	47 20	1991		95									
109	⊖	Scharnitz		101287	Isar	T	970	11 16	47 23	1895	1963	16	48	60	72	81		99	112	123	
110	W	Seefeld in Tirol	ZAMG	101295	Isar	T	1182	11 11	47 20	1895	1896	16	48	60	72	82			112	123	
111	T	Wettersteinhütte		119644	Leutascher Ache	T	1700	11 06	47 23	1996		95									
112	E	Leutasch-Kirchplatzl		101303	Leutascher Ache	T	1135	11 09	47 22	1900	1964	16	48	60	72	82		99	112	123	131
113	T	Johannistal-Filzwaldboden		105882	Rißbach	T	1300	11 29	47 25	2006		95									
114	T	Großer Ahornboden		119446	Rißbach	T	1170	11 34	47 25	1992		95									
115	=	Hinterriß		101311	Rißbach	T	920	11 28	47 29	1895	1957	16	48	60	72	82	92		112	123	
116	T	Ochsenhütte	TIWAG	101477	Dürrach	T	1460	11 31	47 30	1960		95									
117	T	Lochalm ML	TIWAG	101469	Dürrach	T	1430	11 36	47 31	1961		95									
118	T	Kotalm NL	TIWAG	101402	Achensee	T	1300	11 43	47 28	1951		95									
119	T	Köglalm	TIWAG	119537	Achensee	T	1487	11 44	47 30	1994		95									
120	T	Plums-Bärental	TIWAG	101386	Achensee	T	1235	11 38	47 27	1951		95									
121	T	Gramai NL	TIWAG	101360	Achensee	T	1330	11 37	47 24	1951		95									
122	T	Bärenbad	TIWAG	101394	Achensee	T	1480	11 42	47 25	1951		95									
123	⊖	Pertisau	TIWAG	101337	Achensee	T	935	11 42	47 27	1900	1914	16	48	60	72	82			112	123	
124	T	Hochstögen	TIWAG	101444	Achensee	T	1350	11 39	47 31	1951		95									
125	⊖	Achenkirch	ZAMG	101345	Ache	T	905	11 42	47 32	1895	1895	16	48	60	72	82			112	123	
126	T	Gufferthütte	TIWAG	101436	Ache	T	1415	11 48	47 35	1960		95									
127	T	Achenkirch-M.köpfl		101550	Ache	T	900	11 38	47 35	1997	1998	95									
128	W	Ehrwald	ZAMG	101485	Loisach	T	960	10 55	47 24	1895	1930	16	49	61	72	82	92		112	123	

INNGEBIET OBERHALB DER SALZACH

Nr.	Messgerät	Messstelle		Mess-stellen-nummer	Einzugsgebiet	Land	Höhe m ü.A.	Geographische Koordinaten Länge	Geographische Koordinaten Breite	Beobachtungsbeginn Nieder-schlag	Beobachtungsbeginn Lufttem-peratur	Seite: Niederschlags-summen	Niederschlags-häufigkeiten	Niederschlags- und Trockenperioden	Schnee-verhältnisse	Schneehöhen-häufigkeiten	Schnee-wasserwerte	Starkniender-schläge	Lufttemperatur-mittel	Lufttemperatur-häufigkeiten	Verdunstung
129	⊖	Nauders	ZAMG	101709	Inn	T	1360	10 30	46 53	1895	1982	16	49	61	72	82			112	123	
130	=	Spiss		101717	Schalklbach	T	1540	10 27	46 57	1911	1992	16	49	61	72	82			112	123	
131	K	Pfunds	TIWAG	103275	Inn	T	995	10 31	46 57	1982	1982	17	49	61					112	123	
132	T	Hohenzollernhaus	TIWAG	101741	Radurschlbach	T	2200	10 39	46 54	1957		95									
133	T	Nauderer-Tschey	TIWAG	119099	Radurschlbach	T	1920	10 35	46 54	1980		95									
134	T	Furgglersee	TIWAG	101766	Inn	T	2330	10 32	47 03	1955		95									
135	⊖	Fendels	TIWAG	101808	Inn	T	1356	10 41	47 03	1957	1968	17	49	61	73	82			112	123	
136	T	Zirmesköpfl	TIWAG	101758	Inn	T	2050	10 41	47 02	1957		95									
137		Ried im Oberinntal		101790	Inn	T	895	10 40	47 03	1886		17	49	61	73	82					
138	W	Prutz	ZAMG	102947	Inn	T	870	10 40	47 04	1972	1972	17	49	61	73	82			112	123	
139	T	Rauher Kopf	TIWAG	101774	Fagge	T	2670	10 46	46 52	1957		95									
140	T	Glockturm	TIWAG	101782	Fagge	T	2800	10 42	46 54	1969		95									
141	T	Weisssee	TIWAG	101824	Fagge	T	2540	10 43	46 52	1957	2006	95									
142	T	Oberbirg-s'Gliger	TIWAG	119107	Fagge	T	2160	10 44	46 53	1980		95									
143	T	Gepatschalpe	TIWAG	101832	Fagge	T	1900	10 44	46 54	1957	2009	95									
144	T	Wurmetal	TIWAG	101857	Fagge	T	2510	10 46	46 56	1957		95									
145	T	Kaiserbergtal	TIWAG	101840	Fagge	T	2330	10 42	46 55	1957		95									
146	T	Nassereinalpe	TIWAG	119115	Fagge	T	2050	10 44	46 56	1980		95									
147	T	Verpeilhütte	TIWAG	101865	Fagge	T	2045	10 47	47 01	1957		95									
148	=	Kaunertal-Vergötschen		101873	Fagge	T	1314	10 45	47 02	1895	1964	17	49	61	73	82			112	123	
149	E	Ladis-Neuegg		101816	Inn	T	1350	10 39	47 06	1911	1977	17	49	61	73	82	92		112	123	131
150	W	Runserau	TIWAG	101881	Inn	T	860	10 39	47 07	1957	1957	17	49	61					112	123	
151	T	Salzhütte	EW.STA	119289	Rosanna	T	1510	10 13	47 06	1988		95									
152	T	Kartellboden Damm	EW.STA	105890	Rosanna	T	1980	10 16	47 04	2005		95									
153	W	St.Anton am Arlberg	ZAMG	101964	Rosanna	T	1285	10 16	47 08	1872	1929	17	49	61	73	82	92		113	123	
154		Flirsch		101519	Rosanna	T	1204	10 25	47 09	1990		17	49	61	73	82					
155	T	Bieltal	VIW	101907	Trisanna	T	2500	10 08	46 54	1951		95									
156	T	Jamtalferner-Rußkopf	VIW	101915	Trisanna	T	2690	10 10	46 52	1951		95									
157	T	Jamtalferner (Zunge)		119305	Trisanna	T	2400	10 10	46 52	1988		95									
158	T	Fluchthornferner	VIW	101923	Trisanna	T	2750	10 13	46 53	1951		95									
159	⊖	Galtür	ZAMG	101949	Trisanna	T	1587	10 11	46 58	1895	1896	17	49	61	73	82	92		113	123	
160	T	Piz da Val Gronda	VIW	101931	Trisanna	T	2810	10 17	46 55	1951		95									
161	⊖	Kappl-Oberbichl		119792	Trisanna	T	1490	10 24	47 04	1999	1999	17	49	61	73	82		99	113	123	
162	=	See im Paznaun		101956	Trisanna	T	1040	10 28	47 05	1895	1959	17	49	61	73	82			113	123	
163	⊖	Landeck	ZAMG	101899	Inn	T	798	10 34	47 08	1872	1896	17	49	61	73	82			113	123	
164	T	Marienbergalm		119297	Gurglbach	T	1640	10 54	47 21	1992		95									
165	⊖	Nassereith		102954	Gurglbach	T	850	10 50	47 19	1973	1973	17	49	61	73	82		99	113	123	
166	=	Imst (Oberstadt)		102004	Gurglbach	T	860	10 44	47 15	1885	1948	17	49	61	73	82			113	123	
167	⊖	Pitztaler Gletscher	ZAMG	101535	Pitze	T	2850	10 53	46 56	1988	1993	17	49	61	73	82			113	123	
168	T	Braunschweiger Hütte	TIWAG	119529	Pitze	T	2740	10 55	46 56	1994		95									
169	T	Ölgrubensee	TIWAG	119123	Pitze	T	2850	10 47	46 54	1980		95									
170	T	Taschachhaus	TIWAG	102020	Pitze	T	2470	10 49	46 55	1960		95									
171	T	Riffelferner	TIWAG	119214	Pitze	T	2740	10 49	46 57	1981		95									
172	T	Riffelseehütte	TIWAG	102038	Pitze	T	2240	10 51	46 58	1959		95									
173		Plangeroß		102046	Pitze	T	1605	10 52	46 59	1895		17	49	61	73	82					
174	T	Kaunergrathütte	TIWAG	119149	Pitze	T	2520	10 50	46 59	1980		95									
175	⊖	St.Leonhard i.P.-N.	ZAMG	103283	Pitze	T	1460	10 52	47 01	1982	1982	17	49	61	73	82			113	123	
176		St.Leonhard i.P.		102061	Pitze	T	1329	10 50	47 05	1907		17	49	61	73	82					
177	=	Jerzens-Ritzenried		102079	Pitze	T	1120	10 47	47 07	1895	2000	17	49	61	73	82			113	123	
178	⊖	Piller	TIWAG	103028	Pitze	T	1315	10 42	47 08	1956	1979	17	49	61	73	82			113	123	
179	T	Hintereisferner	IFM	102087	Rofenache	T	2970	10 46	46 48	1951		95									
180	T	Latschbloder	IFM	102178	Rofenache	T	2910	10 48	46 48	1966		95									
181	T	Rofenberg	IFM	102095	Rofenache	T	2827	10 48	46 48	1957		95									
182	T	Proviantdepot	IFM	102103	Rofenache	T	2737	10 49	46 50	1951		95									
183	T	Hochjochhospiz	IFM	102111	Rofenache	T	2360	10 50	46 49	1951		95									
184	T	Vernagtbrücke	IFM	102152	Rofenache	T	2640	10 50	46 51	1966		96									
185	T	Vent	IFM	102194	Rofenache	T	1900	10 55	46 51	1970		96									
186	⊖	Vent	IFM	102202	Venter Ache	T	1906	10 55	46 52	1867	1900	17	49	61					113	123	
187	E	Obergurgl	ZAMG	102210	Gurgler Ache	T	1940	11 02	46 52	1895	1931	17	49	61	73	82			113	123	131
188		Sölden-Schmiedhof		102228	Ötztaler Ache	T	1380	11 01	46 58	1911		17	49	61	73	82					

Hydrographisches Verzeichnis der Niederschlags- und Lufttemperaturmessstellen mit Evidenzdaten

Nr.	Messgerät	Messstelle		Mess-stellen-nummer	Einzugsgebiet	Land	Höhe m ü.A.	Geographische Koordinaten Länge	Geographische Koordinaten Breite	Beobachtungsbeginn Nieder-schlag	Beobachtungsbeginn Lufttem-peratur	Seite: Niederschlags-summen	Niederschlags-häufigkeiten	Niederschlags- und Trockenperioden	Schnee-verhältnisse	Schneehöhen-häufigkeiten	Schnee-wasserwerte	Starkniender-schläge	Lufttemperatur-mittel	Lufttemperatur-häufigkeiten	Verdunstung
189	=	Gries		119388	Fischbach	T	1575	11 01	47 04	1992	1992	17	49	61	73	82			113	123	
190	=	Längenfeld		102236	Ötztaler Ache	T	1180	10 58	47 05	1895	1895	17	49	61	73	82			113	123	
191	T	Frischmannhütte		119560	Ötztaler Ache	T	2180	10 53	47 06	1994		96									
192	⊖	Niederthai	TIWAG	103002	Ötztaler Ache	T	1550	10 58	47 08	1975	1975	17	49	61	73	82			113	123	
193	W	Umhausen	ZAMG	102244	Ötztaler Ache	T	1041	10 56	47 08	1936	1936	17	49	61	73	82			113	123	
194	⊖	Oetz		102251	Ötztaler Ache	T	760	10 53	47 12	1910	1910	17	49	61	73	82			113	123	
195	T	Gossenkölle		119669	Ötztaler Ache	T	2500	11 01	47 14	1996		96									
196	T	Finstertal-Gametzköpfl	TIWAG	119222	Ötztaler Ache	T	2470	11 02	47 11	1981		96									
197	⊖	Kühtai	TIWAG	103010	Ötztaler Ache	T	1970	11 00	47 13	1979	1979	17	49	61	73	82			113	123	
198	T	Längental	TIWAG	119164	Ötztaler Ache	T	2230	10 59	47 11	1980		96									
199		Ochsengarten-Obergut		102269	Ötztaler Ache	T	1695	10 55	47 14	1911		17	49	61	73	82					
200	W	Haiming	ZAMG	102939	Inn	T	663	10 53	47 16	1948	1948	17	49	61	73	82			113	123	
201	=	Obsteig		102285	Inn	T	950	10 55	47 18	1880	1968	18	49	61	73	82			113	123	
202	=	Stams		102277	Inn	T	675	10 59	47 17	1960	1964	18	49	61	73	82			113	123	
203	T	Unterseebenalm		119651	Inn	T	1860	11 03	47 16	1996		96									
204	T	Alplhütte		119313	Inn	T	1500	11 01	47 21	1988		96									
205	O	KW-Straßberg		103382	Inn	T	975	11 03	47 20	2001	2011	18	49	61	73	82		99			
206	=	Telfs		102301	Inn	T	618	11 05	47 19	1960	1965	18	49	61	73	82			113	123	
207	T	Inzinger Alm-Kaserboden		120030	Inn	T	1790	11 09	47 14	2002		96									
208	=	Inzing		103036	Inn	T	610	11 12	47 16	1978	1978	18	49	61	73	82			113	124	
209	T	Westfalenhaus	TIWAG	119230	Melach	T	2295	11 06	47 06	1981		96									
210	T	Praxmar	TIWAG	119172	Melach	T	2150	11 07	47 08	1980		96									
211	T	Pforzheimer Hütte	TIWAG	119180	Melach	T	2330	11 04	47 09	1980		96									
212	⊖	St.Sigmund-Sellrain	TIWAG	103044	Melach	T	1520	11 06	47 12	1977	1983	18	49	61	73	82			113	124	
213		Gries im Sellrain		102319	Melach	T	1200	11 09	47 12	1907		18	49	61	73	82					
214		Axams		103309	Inn	T	890	11 17	47 14	1984		18	49	61	73	82					
215	W	Innsbruck (Flughafen)	ZAMG	102327	Inn	T	579	11 21	47 16	1949	1949	18	49	61	73	82			113	124	
216	T	Innsbruck-Seegrube		119404	Inn	T	1930	11 23	47 18	1995		96									
217	W	Innsbruck (Univ.)	IFM	102335	Inn	T	577	11 23	47 16	1891	1896	18	49	61	73	82			113	124	
218	⊖	Brenner	ZAMG	102343	Sill	T	1445	11 31	47 00	1878	1896	18	49	61	73	82		99	113	124	
219	⊖	Obernberg am Brenner		102350	Obernberger Seebach	T	1360	11 26	47 01	1946	1971	18	49	61	73	82	92	99	113	124	
220	T	Altereralm (Innervals)	BBT	110197	Valser Bach	T	1620	11 36	47 03	2007		96									
221	T	Sillalm (Innervals)	BBT	106781	Valser Bach	T	1612	11 33	47 02	2007		96									
222	=	Innerschmirn-Obern		103051	Schmirnbach	T	1632	11 36	47 07	1975	1975	18	49	61	73	82			113	124	
223	T	Kasern (Innerschmirn/Kluppe)	BBT	110288	Schmirnbach	T	1846	11 37	47 07	2007		96									
224	T	Wildlahner (Innerschmirn)	BBT	110114	Schmirnbach	T	1542	11 35	47 05	2007		96									
225	T	Padasteralm (Seaperalm)	BBT	114744	Padasterbach	T	1700	11 31	47 05	2009		96									
226	W	Steinach a.Br.	ZAMG	103069	Sill	T	1204	11 28	47 05	1976	1976	18	49	61	73	82		99	113	124	
227		Gschnitz-Obertal		119412	Gschnitzbach	T	1280	11 20	47 02	1992		18	49	61	73	82					
228	=	Trins		102368	Gschnitzbach	T	1235	11 25	47 05	1895	1946	18	49	61	73	82			113	124	
229	T	Klammalm (Navis)	BBT	106765	Navisbach	T	1945	11 36	47 09	2007		96									
230	=	Navis		119396	Sill	T	1385	11 33	47 08	1992	1992	18	49	61	73	82		99	113	124	
231	T	Vöstenalm (Navis)	BBT	108837	Navisbach	T	1878	11 32	47 07	2007		96									
232	T	Baierhof - Navis (Kerschbaumer	BBT	106740	Navisbach	T	1365	11 30	47 08	2007		96									
233	=	Matrei am Brenner		102376	Sill	T	970	11 27	47 08	1886	1951	18	49	61	73	82			113	124	
234	T	Maria Waldrast		119578	Sill	T	1590	11 25	47 08	1994		96									
235	T	Arztaler Hochleger	BBT	106732	Falggasanerbach	T	2130	11 31	47 11	2007		96									
236	T	Meißnerhaus	BBT	106773	Vikarbach	T	1666	11 29	47 12	2007		96									
237	⊖	Dresdner Hütte		103085	Ruetz	T	2290	11 08	47 00	1978	1978	18	49	61	73	82			113	124	
238		Neustift i. St.-Volderau		103101	Ruetz	T	1130	11 15	47 04	1947		18	49	61	73	82					
239	⊖	Neustift im Stubaital	ZAMG	101634	Ruetz	T	993	11 18	47 06	2004	2004	18	49	61	73	82			113	124	
240	T	Franz-Senn-Hütte	TIWAG	119198	Ruetz	T	2150	11 10	47 05	1980		96									
241	=	Telfes im Stubai		102400	Ruetz	T	1070	11 22	47 10	1958	1958	18	49	61	73	82			113	124	
242	=	Schönberg im Stubaital		102384	Sill	T	1009	11 24	47 11	1895	1971	18	49	61	73	82			113	124	
243	W	Patscherkofel	AC	102418	Sill	T	2247	11 28	47 13	1903	1931	18	49	61					113	124	
244	T	Sistranser Alm	BBT	114769	Aldranser Bach	T	1613	11 28	47 13	2009		96									
245	⊖	Hall in Tirol		120022	Inn	T	585	11 30	47 17	2002	2002	18	49	61	73	82		99	113	124	
246	T	Halltal (Oberbergstollen)		119453	Inn	T	1610	11 28	47 20	1992		96									
247	T	St.Magdalena		119677	Inn	T	1280	11 30	47 20	1995		96									
248	T	Rinner Alm	BBT	114751	Rinner Bach	T	1581	11 31	47 14	2009		96									
249	W	Rinn	ZAMG	102459	Inn	T	895	11 30	47 15	1943	1943	18	49	61	73	82			113	124	
250	=	Kleinvolderberg		102434	Inn	T	660	11 32	47 16	1967	1967	18	49	61	73	82			113	124	
251	T	Dörfl (Voldertal)	BBT	106757	Voldertalbach	T	1440	11 33	47 13	2007		96									
252	O	St.Martin i.G.		102467	Inn	T	875	11 34	47 19	1895		18	49	61	73	82		99			
253	T	Walder Alm	STW.HA	119693	Inn	T	1600	11 35	47 20	1995		96									
254	⊖	Wattener Lizum	BIG	103291	Inn	T	1970	11 38	47 10	1982	1982	18	49	61	73	82			113	124	
255	T	Möls-Hochleger		106666	Mölsbach	T	2040	11 36	47 11	2006		96									
256	=	Weerberg		102475	Inn	T	925	11 40	47 18	1895	1964	18	49	61	73	82			113	124	
257	=	Schwaz		102483	Inn	T	535	11 43	47 21	1895	1961	18	49	61	73	82			113	124	
258	T	Stallenhütte		119438	Inn	T	1430	11 38	47 23	1992		96									
259	W	Jenbach	ZAMG	102491	Inn	T	530	11 46	47 23	1955	1955	18	49	61	73	82			113	124	
260	=	Rotholz		102509	Inn	T	590	11 48	47 23	1894	1896	19	49	61	73	82			113	124	
261	T	Plauener Hütte	AHP	102590	Ziller	T	2390	12 06	47 07	1951		96									
262	W	Zillergrund-Plattk.	AHP	103267	Ziller	T	2260	12 04	47 08	1980	1980	19	49	61					113	124	
263	T	Zillergrund-Plattkopf	AHP	119826	Ziller	T	2260	12 04	47 08	1980		96									
264	T	Mitterhütten	AHP	102608	Ziller	T	1730	12 00	47 05	1951		96									
265	=	Klaushof		102962	Ziller	T	1022	11 57	47 09	1973	1973	19	49	61	73	82			113	124	
266		Hahnpfalz		103184	Ziller	T	1960	11 52	47 08	1979		19	49	61	73	82					
267	W	Schlegeis (Speicher)	AHP	102988	Zemmbach	T	1800	11 42	47 02	1968	1968	19	49	61					113	124	
268	T	Dominikushütte	AHP	102616	Zemmbach	T	1800	11 42	47 02	1951		96									
269	T	Friesenberghaus	AHP	102574	Zemmbach	T	2500	11 42	47 04	1969		96									
270	=	Ginzling		102632	Zemmbach	T	1060	11 48	47 05	1911	1932	19	49	61	73	82	92		113	124	
271		Lanersbach		102640	Tuxbach	T	1250	11 45	47 10	1895		19	49	61	73	82					
272	W	Stillupp (Speicher)	AHP	102996	Zemmbach	T	1125	11 53	47 07	1967	1967	19	49	61					113	124	
273	T	Gradlaste	AHP	102566	Zemmbach	T	1060	11 51	47 08	1969		96									
274	⊖	Mayrhofen	ZAMG	102541	Ziller	T	633	11 51	47 10	1933	1933	19	49	61	73	82			113	124	
275		Gschößwand		103192	Ziller	T	1789	11 50	47 11	1979		19	49	61	73	82	92				
276	T	Zittauer Hütte	AHP	102558	Gerlosbach	S	2330	12 07	47 10	1969		96									
277	T	Durlaßboden	AHP	102665	Gerlosbach	T	1432	12 07	47 14	1959		96									
278	W	Durlaßboden	AHP	102673	Gerlosbach	T	1432	12 07	47 14	1960	1960	19	49	61					113	124	
279	=	Gerlos		102681	Gerlosbach	T	1250	12 03	47 14	1896	1897	19	49	61	73	82			113	124	
280	W	Gerlos-Gmünd	AHP	102699	Gerlosbach	T	1180	11 59	47 13	1995	1959	19	49	61					113	124	
281	⊖	Ried im Zillertal		102970	Ziller	T	555	11 52	47 18	1966	1967	19	49	61	73	82		99	113	124	
282	=	Schlitterberg		102517	Ziller	T	960	11 50	47 23	1965	1966	19	49	61	73	82			113	124	
283	=	Inneralpbach		102723	Inn	T	1040	11 58	47 22	1959	1959	19	49	61	73	82			113	124	
284	T	Schmalzklausenalm	TIWAG	119206	Brandenberger Ache	T	1170	11 47	47 29	1980		96									
285		Steinberg am Rofan		102756	Brandenberger Ache	T	1020	11 48	47 31	1895		19	49	61	73	82					
286	=	Brandenberg		102749	Brandenberger Ache	T	920	11 54	47 29	1967	1967	19	49	61	73	82			113	124	
287	=	Radfeld		103119	Inn	T	514	11 54	47 27	1977	1977	19	49	61	73	82			113	124	
288		Wildschönau-Mühltal		102764	Inn	T	790	12 02	47 26	1923		19	49	61	73	82					
289	O	Am Nachtsöllberg		103333	Brixentaler Ache	T	990	12 14	47 26	1986		19	49	61	73	82					

Hydrographisches Verzeichnis der Niederschlags- und Lufttemperaturmessstellen mit Evidenzdaten

Nr.	Messgerät	Messstelle		Mess-stellen-nummer	Einzugsgebiet	Land	Höhe m ü.A.	Geographische Koordinaten Länge	Geographische Koordinaten Breite	Beobachtungsbeginn Nieder-schlag	Beobachtungsbeginn Lufttem-peratur	Seite: Niederschlags-summen	Niederschlags-häufigkeiten	Niederschlags- und Trockenperioden	Schnee-verhältnisse	Schneehöhen-häufigkeiten	Schnee-wasserwerte	Starkniederschläge	Lufttemperatur-mittel	Lufttemperatur-häufigkeiten	Verdunstung
290	⊖	Kelchsau		102772	Kelchsauer Ache	T	815	12 08	47 23	1895	1971	19	49	61	73	82	92	99	113	124	
291	=	Hopfgarten i.Brt.		102780	Brixentaler Ache	T	591	12 09	47 27	1964	1964	19	49	61	73	83			113	124	
292	E	Wörgl (Deponie)	PRIVAT	103390	Brixentaler Ache	T	605	12 07	47 29	1991	1991	19	49	61	73	83		99	113	124	131
293	⊖	Kirchbichl	TIWAG	102798	Inn	T	498	12 05	47 31	1893	1895	19	49	61	73	83			113	124	
294	=	Ellmau		102806	Weißache	T	750	12 17	47 32	1902	1902	19	50	62	73	83			113	124	
295	O	Bromberg		103341	Weißache	T	1180	12 14	47 29	1986		19	50	62	73	83		99			
296		Söll-Stockach		103226	Weißache	T	660	12 13	47 31	1980		19	50	62	73	83					
297	T	Steinberghütte		119586	Weißache	T	1190	12 14	47 34	1994		96									
298	⊖	Kufstein	ZAMG	102814	Inn	T	493	12 10	47 35	1905	1905	19	50	62	73	83			113	124	
299	T	Hechleitalm		119610	Inn	T	920	12 16	47 35	1995		96									
300	=	Thiersee-Landl		103127	Thierseer Ache	T	700	12 03	47 35	1977	1978	19	50	62	73	83	92		113	124	
301	T	Buchacker		101626	Inn	T	1425	12 01	47 32	2004		96									
302	O	Niederndorferberg		103176	Inn	T	980	12 14	47 40	1979	2011	19	50	62	73	83		99			
303	⊖	Jochberg		102830	Jochberger Ache	T	950	12 26	47 23	1894	1880	19	50	62	73	83	92		113	124	
304	⊖	Hahnenkamm-Ehrenbachhöhe	ZAMG	119487	Jochberger Ache	T	1790	12 22	47 25	1992	1992	20	50	62					113	124	
305	⊖	Kitzbühel	ZAMG	102848	Kitzbüheler Ache	T	744	12 24	47 27	1889	1896	20	50	62	73	83			113	124	
306	E	Aschau		103218	Aschauer Ache	T	1005	12 18	47 23	1979	1979	20	50	62	73	83		99	113	124	131
307		Kirchberg in Tirol		102863	Aschauer Ache	T	830	12 19	47 27	1896		20	50	62	73	83					
308	T	Gruttenhütte		119800	Aschauer Ache	T	1580	12 19	47 33	1998		96									
309	⊖	Hochfilzen		102889	Fieberbrunner Ache	T	960	12 37	47 28	1895	1895	20	50	62	73	83		99	113	124	
310		Fieberbrunn		103135	Fieberbrunner Ache	T	850	12 33	47 28	1895		20	50	62	73	83					
311	T	Raintalquelle	PRIVAT	110296	Fieberbrunner Ache	T	1215	12 27	47 29	2006	2006	96									
312	E	St.Johann in Tirol-Almdorf		103143	Fieberbrunner Ache	T	756	12 27	47 31	1977	1977	20	50	62	73	83		99	113	124	131
313	E	Waidring		103986	Großache	T	775	12 33	47 35	1895	1914	20	50	62	73	83	92	99	113	124	131
314	T	Griesner Kar		119628	Kohlenbach	T	911	12 20	47 35	1995		96									
315	K	Griesner Alm		119768	Kohlenbach	T	990	12 20	47 35	1999	1999	20	50	62				99	113	124	
316		Walchsee		102913	Kohlenbach	T	687	12 19	47 38	1904		20	50	62	73	83		99			
317		Schwendt		105023	Kohlenbach	T	660	12 24	47 39	1995		20	50	62	73	83		99			
318	⊖	Kössen		102905	Großache	T	590	12 24	47 40	1895	1929	20	50	62	73	83	92	99	113	124	

SALZACHGEBIET

319	W	Krimml	ZAMG	110122	Krimmler Ache	S	1000	12 12	47 14	1960	1960	20	50	62	73	83			113	124	
320		Neukirchen		104059	Salzach	S	857	12 18	47 15	1973		20	50	62	74	83					
321		Bramberg		106682	Weyerbach	S	844	12 19	47 16	2006		20	50	62	74	83					
322	=	Paß Thurn		103424	Salzach	S	1200	12 25	47 18	1895	1961	20	50	62	74	83			113	124	
323		Haidbach		103432	Felber Ache	S	900	12 29	47 15	1971		20	50	62	74	83					
324	=	Stuhlfelden		103440	Salzach	S	816	12 32	47 17	1880	1956	20	50	62	74	83			114	124	
325	T	Tauernmoos	IFG	118513	Stubache	S	2040	12 38	47 09	1965		96									
326	W	Enzingerboden	ZAMG	104125	Stubache	S	1480	12 38	47 10	1962	1962	20	50	62	74	83			114	124	
327	T	Kaiser Törl	IFG	118521	Stubache	S	2390	12 37	47 07	1965		96									
328	W	Rudolfshütte	ZAMG	104117	Stubache	S	2304	12 37	47 08	1980	1980	20	50	62	74	83			114	124	
329	T	Weiß-See	IFG	118539	Stubache	S	2270	12 38	47 08	1965		96									
330	T	Sonnblickkees	IFG	118547	Stubache	S	2511	12 36	47 08	1965		96									
331	W	Uttendorf	ZAMG	104091	Stubache	S	796	12 34	47 16	1896	1896	20	50	62	74	83			114	124	
332	T	Mooserboden	AHP	103473	Kapruner Ache	S	2038	12 43	47 10	1951	1951	96									
333	T	Schmiedinger Kees	AHP	103481	Kapruner Ache	S	2800	12 41	47 12	1951		96									
334	T	Krefelder Hütte	AHP	103499	Kapruner Ache	S	2295	12 42	47 13	1951		96									
335		Kaprun	AHP	103507	Kapruner Ache	S	750	12 45	47 16	1895	1992	20	50	62					114	124	
336	W	Zell am See	ZAMG	105064	Zeller See	S	766	12 48	47 20	1960	1960	20	50	62					114	124	
337	T	Radhaus	SV	118554	Hüttwinklache	S	2131	12 59	47 03	1957		96									
338	T	Kolm-Saigurn	ZAMG	118562	Hüttwinklache	S	1600	12 59	47 04	1957		96									
339	T	Rojacher Hütte	SV	103572	Hüttwinklache	S	2559	12 58	47 03	1957		96									
340	T	Sonnblick (hangp. Auffangfl.)	SV	103556	Hüttwinklache	S	3076	12 57	47 03	1957		96									
341	T	Sonnblick (horiz. Auffangfl.)	SV	103564	Hüttwinklache	S	3076	12 57	47 03	1960		96									
342	=	Bucheben		103580	Hüttwinklache	S	1135	12 58	47 10	1893	1896	20	50	62	74	83			114	124	
343	W	Rauris	ZAMG	103598	Rauriser Ache	S	934	13 00	47 13	1875	1875	20	50	62	74	83			114	124	
344		Dienten		103606	Dientenbach	S	1265	13 02	47 23	1907		20	50	62	74	83					
345		Böckstein		103622	Gasteiner Ache	S	1140	13 07	47 05	1908		20	50	62	74	83					
346	W	Badgastein	ZAMG	103630	Gasteiner Ache	S	1100	13 07	47 06	1855	1897	20	50	62	74	83			114	124	
347		Klammstein		103655	Gasteiner Ache	S	795	13 05	47 16	1971		20	50	62	74	83					
348		Hüttschlag		103689	Großarlbach	S	1030	13 14	47 11	1907		20	50	62	74	83					
349	=	Großarl		103697	Großarlbach	S	890	13 12	47 14	1891	1915	20	50	62	74	83			114	124	
350	W	St.Johann im Pongau	ZAMG	118745	Großarlbach	S	634	13 11	47 19	1994	1994	21	50	62	74	83			114	124	
351	W	St.Veit im Pongau	ZAMG	104182	Salzach	S	750	13 09	47 21	1984	1984	21	50	62	74	83			114	124	
352		Wagrain		103713	Kleinarlbach	S	840	13 18	47 20	1926		21	50	62	74	83					
353	=	Karbachalm (Talstation)		104190	Salzach	S	925	13 07	47 23	1993	1993	21	50	62	74	83			114	124	
354	W	Bischofshofen	ZAMG	104133	Salzach	S	543	13 13	47 24	1989	1989	21	50	62					114	124	
355	=	Hüttau		103770	Fritzbach	S	720	13 19	47 25	1895	1951	21	50	62	74	83			114	124	
356	=	Annaberg		126029	Lammer	S	700	13 25	47 32	2002	2002	21	50	62	74	83			114	124	
357		Golling-Torren		103820	Salzach	S	473	13 09	47 36	1907		21	50	62	74	83					
358		Vigaun		115030	Tauglbach	S	460	13 08	47 40	2006		21	50	62	74	83					
359		Dürrnberg		106690	Salzach	S	770	13 05	47 40	2006		21	50	62	74	83					
360	⊖	Hintersee		103846	Almbach	S	750	13 13	47 46	1880	1897	21	50	62	74	83		100	114	124	
361	W	Salzburg-Freisaal	ZAMG	104141	Salzach	S	420	13 03	47 47	1986	1986	21	50	62	74	83			114	124	
362		Glanegg		103879	Salzach	S	450	13 01	47 45	1931		21	50	62	74	83					
363	W	Salzburg (Flughafen)	ZAMG	103853	Glanbach	S	430	13 00	47 48	1847	1896	21	50	62	74	83			114	124	
364	⊖	Eugendorf		103895	Fischach	S	520	13 07	47 53	1895	2001	21	50	62	74	83		100	114	124	
365	W	Saalbach	ZAMG	103903	Saalach	S	974	12 39	47 23	1895	1977	21	50	62	74	83			114	124	
366	W	Schmittenhöhe	ZAMG	103515	Saalach	S	1973	12 44	47 20	1880	1896	21							114		
367	W	Maria Alm	ZAMG	110171	Urschlaubach	S	810	12 54	47 24	2002	2002	21	50	62	74	83			114	124	
368	=	Hütten		103937	Leogangbach	S	900	12 44	47 27	1896	1925	21	50	62	74	83			114	124	
369		Saalfelden		103929	Saalach	S	765	12 51	47 26	1895		21	50	62	74	83					
370		Grubhof-St.Martin		103978	Saalach	S	630	12 42	47 35	1946		21	50	62	74	83					
371	=	St.Ulrich-Pillersee		103358	Loferbach	T	870	12 36	47 31	1986	1986	21	50	62	74	83			114	124	
372	W	Lofer	ZAMG	105031	Loferbach	S	625	12 42	47 35	1999	1999	21	50	62	74	83			114	124	
373		Nußdorf		104000	Oichten	S	470	13 01	47 57	1895		21	50	62	74	83					
374		Oberndorf		104018	Salzach	S	430	12 57	47 58	1951		21	50	62	74	83					
375	⊖	Ibm		104034	Moosache	O	425	12 57	48 04	1887	1896	21	50	62	74	83		100	114	124	
376	=	Ostermiething		104042	Salzach	O	405	12 50	48 03	1883	1957	21	50	62	74	83			114	124	
377	=	Ach-Burghausen		104489	Salzach	O	473	12 51	48 09	1991	1991	21	50	62	74	83			114	124	

INNGEBIET UNTERHALB DER SALZACH

378		Geretsberg-Webersdorf		104026	Inn	O	490	12 58	48 06	1893		21	50	62	74	83					
379	=	Neukirchen an der Enknach		104307	Enknach	O	404	13 02	48 11	1895	1994	21	50	62	74	83			114	124	
380	W	Mattsee	ZAMG	104331	Niedertrumer See	S	508	13 06	47 59	1949	1949	21	50	62	74	83			114	124	

Hydrographisches Verzeichnis der Niederschlags- und Lufttemperaturmessstellen mit Evidenzdaten

Nr.	Messgerät	Messstelle		Mess-stellen-nummer	Einzugsgebiet	Land	Höhe m ü.A.	Geographische Koordinaten Länge	Geographische Koordinaten Breite	Beobachtungs-beginn Nieder-schlag	Beobachtungs-beginn Lufttem-peratur	Seite Niederschlags-summen	Niederschlags-häufigkeiten	Niederschlags- und Trockenperioden	Schnee-verhältnisse	Schneehöhen-häufigkeiten	Schnee-wasserwerte	Starkniender-schläge	Lufttemperatur-mittel	Lufttemperatur-häufigkeiten	Verdunstung
381	=	Mattighofen		104349	Mattig	O	455	13 09	48 05	1895	1896	22	50	62	74	83			114	124	
382	⊖	Hocheck		117523	Schwemmbach	O	595	13 21	48 03	1992	1992	22	50	62	74	83		100	114	124	
383	O	Friedburg		104976	Schwemmbach	O	512	13 15	48 01	1993		22	50	62	74	83					
384	⊖	Straßwalchen		104356	Schwemmbach	S	550	13 15	47 59	1895	1897	22	50	62	74	83		100	114	124	
385	⊖	Braunau am Inn		104323	Mattig	O	360	13 05	48 15	1895	1896	22	50	62	74	83		100	114	124	
386	=	Waldzell		104364	Waldzeller Ache	O	500	13 26	48 09	1872	1992	22	50	62	74	83			114	124	
387	⊖	St.Johann am Walde		104372	Mettmach	O	629	13 17	48 07	1907	1907	22	50	62	74	83		100	114	124	
388	=	Altheim		104380	Ach	O	358	13 14	48 15	1895	1998	22	50	62	74	83			114	124	
389	W	Reichersberg	ZAMG	104398	Inn	O	350	13 22	48 20	1881	1896	22	50	62	74	83			114	124	
390	O	Eberschwang		110783	Antiesen	O	535	13 34	48 10	1997		22	50	62	74	83		100			
391	K	Ried im Innkreis	ZAMG	104406	Rieder Bach	O	431	13 29	48 13	1872	1896	22	50	62	74	83			114	124	
392	=	St.Marienkirchen		104414	Inn	O	340	13 27	48 23	1910	1993	22	50	62	74	83			114	124	
393	⊖	Lambrechten		104422	Pram	O	396	13 31	48 19	1895	1993	22	50	62	74	83			114	124	
394	⊖	Kopfing		104471	Pfudabach	O	569	13 40	48 26	1974	1992	22	50	62	74	83		100	114	125	
395	=	Sigharting		104430	Pfudabach	O	355	13 36	48 23	1895	1896	22	50	62	74	84			114	125	
396	⊖	Schärding-Rossbach		104448	Roßbach	O	330	13 27	48 25	1888	1896	22	50	62	74	84		100	114	125	
397	=	Wernstein		104455	Inn	O	355	13 28	48 31	1897	1992	22	50	62	74	84			114	125	
398	=	Schardenberg		104505	Inn	O	529	13 30	48 31	1895	1989	22	50	62	74	84			114	125	

DONAUGEBIET ZWISCHEN INN UND TRAUN

399	⊖	Münzkirchen		104513	Donau	O	507	13 34	48 29	1894	1896	22	51	63	74	84		100	114	125	
400	=	Vichtenstein		104521	Donau	O	592	13 38	48 32	1895	1990	22	51	63	74	84			114	125	
401	=	Rannawerk	EAG	104570	Donau	O	285	13 45	48 29	1948	1948	22	51	63					114	125	
402	W	Kollerschlag	ZAMG	104539	Ranna	O	725	13 50	48 36	1887	1896	22	51	63					114	125	
403		Oberkappel		104547	Ranna	O	495	13 46	48 33	1928		22	51	63	74	84					
404	=	Mausloch	EAG	104554	Ranna	O	515	13 47	48 31	1948	1948	22	51	63					114	125	
405	=	Pfarrkirchen		104562	Ranna	O	815	13 49	48 30	1895	1982	22	51	63	74	84			114	125	
406	⊖	Neustift im Mühlkreis		104968	Ranna	O	597	13 46	48 32	1989	1989	22	51	63	74	84		100	114	125	
407	=	Julbach		104919	Kleine Mühl	O	565	13 51	48 40	1981	1981	22	51	63	74	84			114	125	
408		Kirchberg ob der Donau		104588	Donau	O	588	13 56	48 27	1897		22	51	63	74	84					
409	⊖	Schwarzenberg		104596	Große Mühl	O	730	13 50	48 44	1895	1920	22	51	63	74	84		100	114	125	
410	⊖	Schlägl		104604	Große Mühl	O	555	13 58	48 38	1893	1896	22	51	63	74	84		100	114	125	
411	=	Guglwald		104638	Kleine Michl	O	750	14 11	48 35	1925	1980	22	51	63	74	84			114	125	
412	⊖	Helfenberg		104901	Kleine Michl	O	598	14 09	48 33	1972	1973	23	51	63	74	84		100	114	125	
413	=	Haslach		104620	Kleine Michl	O	510	14 03	48 34	1895	1993	23	51	63	74	84			114	125	
414	W	Rohrbach	ZAMG	104646	Große Mühl	O	600	14 00	48 34	1948	1948	23	51	63	74	84			114	125	
415	=	Langhalsen		104661	Große Mühl	O	449	14 00	48 29	1948	1951	23	51	63	74	84			114	125	
416	⊖	Partenstein	EAG	104679	Große Mühl	O	295	13 59	48 26	1941	1948	23	51	63				100	114	125	
417	=	Neuhaus an der Donau		104687	Donau	O	450	14 00	48 25	1884	1993	23	51	63	74	84			114	125	
418	⊖	Neumarkt im Hausruck		104703	Aschach	O	398	13 43	48 17	1895	1974	23	51	63	74	84		100	114	125	
419	=	Peuerbach		104711	Aschach	O	372	13 47	48 18	1907	1993	23	51	63	74	84			114	125	
420	W	Waizenkirchen	ZAMG	104729	Aschach	O	370	13 52	48 20	1891	1896	23	51	63	74	84			114	125	
421	⊖	Neukirchen am Walde		104737	Aschach	O	555	13 47	48 25	1895	1931	23	51	63	74	84		100	114	125	
422	=	St.Agatha		104992	Aschach	O	499	13 53	48 22	1997	1997	23	51	63	74	84			114	125	
423	=	Aschach an der Donau		104695	Aschach	O	292	14 00	48 23	1895	1896	23	51	63	74	84			114	125	
424	=	Eferding		104984	Donau	O	274	14 01	48 19	1996	1996	23	51	63	74	84			114	125	
425	=	Kematen am Innbach		104752	Innbach	O	351	13 52	48 11	1910	1993	23	51	63	74	84			114	125	
426	⊖	Geboltskirchen		104927	Trattnach	O	540	13 38	48 09	1981	1982	23	51	63	74	84		100	114	125	
427	=	Hofkirchen an der Trattnach		104935	Trattnach	O	385	13 44	48 13	1981	1981	23	51	63	74	84			114	125	
428	⊖	Grieskirchen-Moosham		104778	Trattnach	O	352	13 49	48 14	1897	1898	23	51	63	74	84		101	115	125	
429		Scharten		104786	Innbach	O	395	14 01	48 15	1895		23	51	63	74	84					
430	⊖	Goldwörth		104745	Donau	O	260	14 06	48 20	1894	1896	23	51	63	74	84		101	115	125	
431	=	Bad Leonfelden		104943	Große Rodl	O	740	14 18	48 31	1981	1981	23	51	63	74	84			115	125	
432	=	Piberstein		104802	Große Rodl	O	899	14 12	48 31	1956	1956	23	51	63	74	84			115	125	
433	=	St.Peter am Wimberg		104653	Große Rodl	O	687	14 06	48 30	1895	1897	23	51	63	75	84			115	125	
434	=	Neußerling		104950	Große Rodl	O	615	14 10	48 26	1988	1988	23	51	63	75	84			115	125	
435	=	Waxenberg		104828	Große Rodl	O	700	14 12	48 28	1918	1996	23	51	63	75	84			115	125	
436	=	Ottensheim		104844	Große Rodl	O	265	14 10	48 20	1895	1982	23	51	63	75	84			115	125	
437	⊖	Hellmonsödt		104885	Donau	O	840	14 18	48 26	1895	1899	23	51	63	75	84		101	115	125	
438	=	Kirchschlag bei Linz		105742	Donau	O	925	14 17	48 25	1991	1991	23	51	63	75	84			115	125	
439	=	Pöstlingberg		104851	Donau	O	490	14 16	48 20	1929	1929	23	51	63	75	84			115	125	
440	K	Linz (Stadt)	ZAMG	104869	Donau	O	263	14 17	48 18	1954	1898	23	51	63	75	84			115	125	
441	⊖	Linz-Urfahr		104877	Donau	O	305	14 17	48 19	1898	1996	23	51	63	75	84		101	115	125	
442	=	Leonding		105585	Donau	O	287	14 15	48 17	1950	1989	23	51	63	75	84			115	125	
443	W	Hörsching	ZAMG	105536	Donau	O	297	14 11	48 14	1942	1942	23	51	63	75	84			115	125	

TRAUNGEBIET

444	=	Gößl		105106	Grundlsee	ST	710	13 54	47 38	1945	1949	24	51	63	75	84			115	125	
445	W	Bad Aussee	ZAMG	105122	Traun	ST	665	13 47	47 37	1961	1961	24	51	63	75	84			115	125	
446	K	Odensee		123166	Traun	ST	800	13 49	47 34	2000	1999	24	51	63					115	125	
447	⊖	Schönbergalpe		105155	Traun	O	1350	13 43	47 32	1953	1957	24	51	63	75	84	93	101	115	125	
448	=	Obertraun		105148	Traun	O	515	13 42	47 33	1954	1981	24	51	63	75	84			115	125	
449	=	Pötschen		105205	Traun	ST	1000	13 42	47 37	1945	1986	24	51	63	75	84			115	125	
450	=	Krippenstein		105783	Traun	O	2050	13 42	47 31	1951	2008	24	51	63	75	84			115	125	
451	=	Lahn-Hallstatt		105171	Hallstätter See	O	510	13 39	47 33	1929	1929	24	51	63	75	84			115	125	
452	⊖	Gosau		105197	Gosaubach	O	765	13 33	47 35	1880	1896	24	51	63	75	84		101	115	125	
453	⊖	Bad Goisern		105213	Traun	O	505	13 37	47 39	1895	1991	24	51	63	75	84		101	115	125	
454	W	St.Wolfgang	ZAMG	105759	St.Wolfgangsee	O	539	13 27	47 44	1990	1990	24	51	63					115	125	
455	=	Strobl		105254	St.Wolfgangsee	S	540	13 29	47 43	1901	1988	24	51	63	75	84			115	125	
456	⊖	Postalm		111492	Rußbach	S	1200	13 26	47 39	2006	2008	24	51	63	75	84		101	115	125	
457	K	Bad Ischl	ZAMG	105262	Traun	O	469	13 38	47 43	1858	1896	24	51	63	75	84			115	125	
458	O	Vorderer Langbathsee		105288	Vorderer Langbathsee	O	675	13 41	47 50	1895		24	51	63				101			
459	W	Feuerkogel	ZAMG	105296	Traun	O	1618	13 43	47 49	1929	1929	24	51	63	75	84			115	125	
460	⊖	Ebensee (Schule)		105734	Traun	O	425	13 47	47 48	1888	1896	24	51	63	75	84		101	115	125	
461	W	Gmunden	ZAMG	105320	Traunsee	O	426	13 49	47 55	1892	1899	24	51	63	75	84			115	125	
462	=	Altmünster		105767	Traunsee	O	525	13 46	47 52	1998	2000	24	51	63	75	84			115	125	
463	⊖	Gmunden-Traundorf		105718	Traun	O	456	13 48	47 56	1982	1982	24	51	63	75	84		101	115	125	
464	=	Laakirchen		105338	Traun	O	440	13 49	47 59	1895	1995	24	51	63	75	84			115	125	
465	⊖	Thalgau		115022	Fuschler Ache	S	730	13 13	47 52	2009	2009	24	51	63	75	84			115	125	
466	=	Scharfling		105379	Mondsee	O	480	13 24	47 48	1954	1978	24	51	63	75	84			115	125	
467	W	Mondsee	ZAMG	105346	Mondsee	O	491	13 22	47 51	1891	1896	24	51	63	75	84			115	125	
468	=	Oberwang		105700	Mondsee	O	595	13 26	47 52	1981	1988	24	51	63	75	84			115	125	
469	⊖	Weißenbach am Attersee		105387	Attersee	O	476	13 32	47 48	1895	1991	24	51	63	75	84		101	115	125	
470		Weyregg		105684	Attersee	O	469	13 34	47 54	1975	1975	24	51	63	75	84					
471	⊖	Attersee		105395	Attersee	O	495	13 32	47 55	1926	1995	24	51	63	75	84		101	115	125	

Hydrographisches Verzeichnis der Niederschlags- und Lufttemperaturmessstellen mit Evidenzdaten

Nr.	Messgerät	Messstelle		Messstellennummer	Einzugsgebiet	Land	Höhe m ü.A.	Geographische Koordinaten Länge	Geographische Koordinaten Breite	Beobachtungsbeginn Niederschlag	Beobachtungsbeginn Lufttemperatur	Seite: Niederschlagssummen	Niederschlagshäufigkeiten	Niederschlags- und Trockenperioden	Schneeverhältnisse	Schneehöhenhäufigkeiten	Schneewasserwerte	Starkniederschläge	Lufttemperaturmittel	Lufttemperaturhäufigkeiten	Verdunstung
472		Lenzing	PRIVAT	105403	Ager	O	465	13 37	47 58	1954		24	51	63							
473	⊖	Frankenburg		105429	Vöckla	O	515	13 30	48 04	1895	1896	24	51	63	75	84		101	115	125	
474	⊖	Vöcklabruck		105445	Vöckla	O	423	13 40	48 00	1895	1896	24	51	63	75	84		101	115	125	
475	=	Wolfsegg am Hausruck		105460	Ager	O	585	13 41	48 07	1875	1974	25	51	63	75	84			115	125	
476	E	Almsee-Fischerau		105486	Alm	O	574	13 57	47 49	1895	1987	25	51	63	75	84		101	115	125	131
477	=	Grünau-Almegg		105494	Alm	O	540	13 56	47 52	1895	1999	25	51	63	75	84		101	115	125	
478	=	Scharnstein		105502	Alm	O	485	13 58	47 55	1895	1978	25	51	63	75	84			115	125	
479	⊖	Vorchdorf		105510	Alm	O	455	13 53	48 01	1895	1993	25	51	63	75	84		101	115	125	
480	⊖	Wels		105528	Traun	O	305	14 04	48 10	1893	1896	25	51	63	75	84		101	115	125	
481	⊖	Kirchdorf an der Krems		105544	Krems	O	456	14 07	47 55	1856	1896	25	51	63	75	84		101	115	125	
482	W	Kremsmünster	ZAMG	105551	Krems	O	383	14 08	48 03	1821	1896	25	51	63	75	84			115	125	
483	⊖	Neuhofen an der Krems		105569	Krems	O	326	14 13	48 08	1895	1989	25	51	63	75	85			115	125	
484	=	Ebelsberg (Gottschallingerstr)		105577	Traun	O	261	14 19	48 14	1895	1992	25	51	63	75	85			115	125	
485	⊖	Linz (Wasserwerk Scharlinz)		105726	Traun	O	260	14 19	48 16	1988	1988	25	51	63	75	85		101	115	125	
		DONAUGEBIET ZWISCHEN TRAUN UND ENNS																			
486	=	St.Florian		105593	Donau	O	257	14 23	48 12	1864	1995	25	52	64	75	85			115	125	
487	⊖	Maria Laah		105635	Donau	O	360	14 21	48 07	1895	1993	25	52	64	75	85		101	115	125	
488	E	Reichenau	ZAMG	105676	Große Gusen	O	685	14 21	48 27	1972	1972	25	52	64	75	85			115	125	131
489	=	Gallneukirchen		105619	Große Gusen	O	330	14 25	48 21	1954	1988	25	52	64	75	85			115	125	
490	=	Neumarkt im Mühlkreis		105627	Kleine Gusen	O	610	14 29	48 26	1895	1992	25	52	64	75	85			115	125	
491	⊖	Mauthausen		105650	Donau	O	299	14 31	48 15	1895	1896	25	52	64	75	85		101	115	125	
492	E	Enns		105643	Donau	O	259	14 29	48 12	1899	1899	25	52	64	75	85			115	126	131
		ENNSGEBIET																			
493	⊖	Flachau		105908	Enns	S	910	13 24	47 21	1895	1947	25	52	64	75	85			115	126	
494	=	Radstadt		105916	Enns	S	890	13 27	47 23	1881	1896	25	52	64	75	85			115	126	
495	W	Obertauern	ZAMG	118752	Taurach	S	1763	13 34	47 15	1994	1994	25	52	64					115	126	
496	=	Filzmoos		105940	Enns	S	1050	13 31	47 26	1895	1922	25	52	64	75	85			115	126	
497	W	Ramsau	ZAMG	106591	Enns	ST	1203	13 38	47 26	1991	1991	25	52	64	75	85			115	126	
498	K	Planai		105973	Thalbach	ST	1820	13 44	47 22	1934	1949	25	52	64					115	126	
499	=	Untertal-Tetter		105957	Thalbach	ST	1040	13 43	47 21	1921	1981	25	52	64	75	85			115	126	
500	O	Schladming		105965	Enns	ST	730	13 42	47 24	1925	1901	25	52	64	75	85					
501		Birnberg		106633	Enns	ST	820	13 44	47 25	1994		25	52	64	75	85					
502	O	Michaelerberg		105999	Enns	ST	1280	13 53	47 25	1956	2007	25	52	64	75	85		101			
503	=	St.Nikolai im Sölktal		106005	Große Sölk	ST	1120	14 03	47 19	1902	1900	25	52	64	75	85			115	126	
504		Stein (Enns)		106708	Sölk	ST	680	13 57	47 26	2003		26	52	64							
505	W	Bad Mitterndorf	ZAMG	106039	Salzabach	ST	808	13 56	47 33	1965	1970	26	52	64	75	85			116	126	
506	=	Grubegg		106021	Salzabach	ST	790	13 56	47 33	1906	1948	26	52	64	75	85	93		116	126	
507	W	Gröbming	ZAMG	106047	Salzabach	ST	766	13 54	47 26	1895	1896	26	52	64					116	126	
508	⊖	Donnersbachwald		106500	Donnersbach	ST	980	14 07	47 23	1976	1976	26	52	64	75	85			116	126	
509	=	Planneralm		106567	Donnersbach	ST	1605	14 12	47 24	1938	1994	26	52	64	75	85			116	126	
510		Donnersbach		106062	Donnersbach	ST	720	14 07	47 28	1933		26	52	64							
511	W	Irdning	ZAMG	106070	Donnersbach	ST	702	14 06	47 30	1895	1925	26	52	64	75	85			116	126	
512	=	Greith		106641	Grimmingbach	ST	945	14 01	47 34	1994	1994	26	52	64	75	85		101	116	126	
513	=	Oppenberg		106534	Gulling	ST	1060	14 16	47 29	1976	1985	26	52	64	75	85	93		116	126	
514	W	Aigen im Ennstal	ZAMG	106104	Gulling	ST	640	14 08	47 32	1939	1939	26	52	64	75	85			116	126	
515	⊖	Liezen		106112	Enns	ST	670	14 14	47 34	1901	1960	26	52	64	75	85		101	116	126	
516	⊖	Hohentauern		106120	Triebenbach	ST	1265	14 29	47 26	1901	1929	26	52	64	75	85	93	101	116	126	
517	=	Admont		106153	Enns	ST	700	14 27	47 34	1895	1895	26	52	64	75	85			116	126	
518	O	Gstatterboden		106161	Enns	ST	580	14 38	47 35	1946		26	52	64	75	85					
519	⊖	Eisenerzer Ramsau		101675	Erzbach	ST	1020	14 50	47 31	1983	2002	26	52	64				101	116	126	
520		Kirchenlandl		106203	Enns	ST	510	14 44	47 39	1952		26	52	64	75	85					
521	O	Gollrad-Wegscheid		106229	Salza	ST	850	15 18	47 40	1901	1901	26	52	64				102			
522	O	Brunngraben		106237	Salza	ST	710	15 17	47 44	1945	2008	26	52	64	75	85					
523	⊖	Weichselboden		106245	Salza	ST	680	15 11	47 40	1946	2008	26	52	64	75	85			116	126	
524	⊖	Wildalpen		106252	Salza	ST	610	14 59	47 39	1901	1901	26	52	64	75	85	93		116	126	
525	=	Unterlaussa		106278	Laussabach	O	540	14 33	47 43	1895	1993	26	52	64	75	85			116	126	
526	=	Kleinreifling		106286	Enns	O	428	14 38	47 49	1895	1992	26	52	64	75	85		102	116	126	
527	W	Weyer	ZAMG	106294	Enns	O	421	14 40	47 51	1880	1989	26	52	64	75	85			116	126	
528	=	Maria Neustift		106310	Enns	O	629	14 37	47 56	1895	1995	26	52	64	75	85			116	126	
529	⊖	Pechgraben		106583	Enns	O	430	14 32	47 55	1990	1990	26	52	64	75	85			116	126	
530	=	Reichraming		106328	Enns	O	360	14 28	47 54	1895	1896	26	52	64	75	85			116	126	
531	O	Brunnbach		106658	Reichramingbach	O	595	14 31	47 49	2000		26	52	64	75	85					
532	=	Laussa		106336	Enns	O	440	14 27	47 57	1895	1991	26	52	64	76	85			116	126	
533	=	Hinterstoder		106351	Steyr	O	590	14 09	47 42	1895	1896	26	52	64	76	85			116	126	
534	⊖	Huttererböden		106369	Steyr	O	1370	14 11	47 41	1950	1960	26	52	64	76	85	93		116	126	
535	=	Linzer Haus		106377	Teichl	O	1435	14 17	47 39	1933	1955	26	52	64	76	85	93		116	126	
536	=	Bosruckhütte		106609	Teichl	O	1036	14 22	47 38	1992	1992	27	52	64	76	85			116	126	
537	⊖	Spital am Pyhrn		106393	Teichl	O	630	14 20	47 40	1895	1896	27	52	64	76	85		102	116	126	
538	=	Klein Pyhrgas		106401	Teichl	O	1010	14 22	47 41	1930	1930	27	52	64	76	85			116	126	
539	=	Windischgarsten (Schule)		106419	Teichl	O	604	14 20	47 43	1877	1896	27	52	64	76	85			116	126	
540	=	St.Pankraz		106427	Teichl	O	523	14 12	47 46	1895	1913	27	52	64	76	85			116	126	
541	⊖	Klaus an der Pyhrnbahn		106435	Steyr	O	458	14 10	47 50	1895	1989	27	52	64	76	85		102	116	126	
542	=	Bodinggraben		106617	Krumme Steyrling	O	640	14 24	47 47	1992	1992	27	52	64	76	85		102	116	126	
543	=	Breitenau		106542	Krumme Steyrling	O	514	14 21	47 51	1982	1992	27	52	64	76	85			116	126	
544	=	Molln		106443	Steyr	O	423	14 14	47 53	1895	1994	27	52	64	76	85			116	126	
545	⊖	Waldneukirchen		106450	Steyr	O	440	14 15	48 00	1895	1991	27	52	64	76	85			116	126	
546	⊖	Behamberg		106484	Enns	N	518	14 30	48 02	1896	1990	27	52	64	76	85		102	116	126	
547		Ernsthofen		115766	Enns	N	281	14 29	48 08	1992		27	52	64							
548	⊖	Steyr		106559	Enns	O	336	14 26	48 03	1864	1896	27	52	64	76	85		102	116	126	
549	W	Gaishorn		101667	Palten	ST	720	14 32	47 29	1999		27	52	64				102			
550	W	St.Sebastian-Mariazell	ZAMG	101683	Salza	ST	862	15 18	47 47	1986	1986	27	52	64	76	85			116	126	
		DONAUGEBIET ZWISCHEN ENNS UND MARCH																			
551	=	Rainbach im Mühlkreis		106807	Feldaist	O	690	14 29	48 33	1887	1988	27	52	64	76	85		102	116	126	
552	W	Freistadt	ZAMG	106815	Feldaist	O	548	14 30	48 30	1877	1896	27	52	64	76	85			116	126	
553	⊖	Lasberg		108977	Feldaist	O	575	14 31	48 29	1981	1981	27	52	64	76	85		102	116	126	
554	⊖	Karlstiff		106823	Waldaist	N	917	14 44	48 36	1895	1898	27	52	64	76	85	93	102	116	126	
555	=	Schöneben-Gugu		106849	Waldaist	O	880	14 44	48 34	1890	1995	27	52	64	76	85			116	126	
556	⊖	Weitersfelden-Ritzenedt		106856	Waldaist	O	764	14 43	48 29	1895	1948	27	52	64	76	85		102	116	126	
557	=	Gutau		106864	Waldaist	O	581	14 36	48 25	1895	1994	27	52	64	76	85			116	126	

Hydrographisches Verzeichnis der Niederschlags- und Lufttemperaturmessstellen mit Evidenzdaten

Nr.	Messgerät	Messstelle		Mess-stellen-nummer	Einzugsgebiet	Land	Höhe m ü.A.	Geographische Koordinaten Länge	Geographische Koordinaten Breite	Beobachtungsbeginn Nieder-schlag	Beobachtungsbeginn Lufttem-peratur	Seite Niederschlags-summen	Niederschlags-häufigkeiten	Niederschlags- und Trockenperioden	Schnee-verhältnisse	Schneehöhen-häufigkeiten	Schnee-wasserwerte	Starkniender-schläge	Lufttemperatur-mittel	Lufttemperatur-häufigkeiten	Verdunstung
558	⊖	Tragwein		106872	Aist	O	455	14 38	48 20	1895	1989	27	52	64	76	85		102	116	126	
559	=	Stadt Haag		106898	Erla	N	347	14 34	48 07	1895	1916	27	52	64	76	85			116	126	
560	=	St.Pantaleon		108985	Erla	N	235	14 34	48 13	1981	2006	27	52	64					116	126	
561		Kleinpertenschlag		115931	Große Naarn	N	899	14 58	48 26	1992		27	52	64							
562	=	Laab		106880	Naarn	O	240	14 39	48 13	1951	1994	27	52	64	76	85			116	126	
563	=	Windhaag bei Perg		117531	Naarn	O	513	14 41	48 17	1993	1994	27	52	64	76	85			116	126	
564	⊖	Saxen-Au		106930	Naarn	O	239	14 47	48 13	1949	1949	27	52	64	76	85			116	126	
565	⊖	St.Thomas am Blasenstein		106914	Klambach	O	665	14 46	48 19	1895	1990	27	52	64	76	85		102	116	126	
566	O	Oed		106948	Donau	N	393	14 45	48 07	1895		27	52	64	76	85					
567	=	Stephanshart		106955	Donau	N	281	14 49	48 10	1954	1954	28	52	64	76	85			116	126	
568	=	Grein		106963	Donau	O	270	14 52	48 14	1892	1989	28	52	64	76	85			116	126	
569	=	St.Oswald		108704	Große Isper	N	654	15 02	48 16	1954	1975	28	53	65					116	126	
570	=	Bärnkopf		107540	Große Isper	N	958	15 00	48 23	1950	1951	28	53	65	76	86			116	126	
571	O	Neustadtl		116087	Ybbser Mühlbach	N	482	14 54	48 11	1992		28	53	65				102			
572	=	Ennsbach		107128	Ybbser Mühlbach	N	273	15 02	48 09	1954	1990	28	53	65	76	86			116	126	
573	⊖	Neuhaus am Zellerain		107003	Ybbs	N	1103	15 13	47 48	1893	1896	28	53	65	76	86		102	116	126	
574	⊖	Lackenhof		107011	Ybbs	N	809	15 10	47 52	1895	1895	28	53	65	76	86		102	116	126	
575	E	Lunz am See		107029	Ybbs	N	612	15 04	47 51	1895	1895	28	53	65	76	86	93	102	116	126	131
576		Göstling an der Ybbs		107037	Ybbs	N	530	14 56	47 49	1909		28	53	65	76	86	93				
577		St.Georgen am Reith		107052	Ybbs	N	504	14 53	47 50	1951		28	53	65	76	86					
578	⊖	Hollenstein an der Ybbs		115907	Ybbs	N	507	14 46	47 47	1898	1990	28	53	65				102	116	126	
579		Hohenlehen		107060	Ybbs	N	436	14 47	47 51	1951		28	53	65	76	86					
580	⊖	Opponitz		107078	Ybbs	N	451	14 50	47 54	1926	1990	28	53	65	76	86		102	116	126	
581		Ybbsitz-Hofstatt		109009	Kleine Ybbs	N	572	14 58	47 55	1981		28	53	65							
582	⊖	Hinterlug		108993	Ybbs	N	465	14 46	47 56	1981	2005	28	53	65	76	86		102	116	126	
583	=	Sonntagberg		109017	Ybbs	N	634	14 46	48 00	1981	1992	28	53	65					116	126	
584	E	Wolfsbach		116319	Urlbach	N	336	14 40	48 04	1992	1992	28	53	65					116	126	131
585		Seitenstetten		107102	Urlbach	N	343	14 39	48 02	1903	1906	28	53	65	76	86					
586		Viehdorf		116491	Ybbs	N	362	14 54	48 09	1997		28	53	65							
587	W	Amstetten	ZAMG	107110	Ybbs	N	265	14 54	48 06	1883	1926	28	53	65					116	126	
588	O	St.Leonhard am Walde		116194	Ybbs	N	637	14 52	48 00	1895	1992	28	53	65				102			
589	=	Neuhofen an der Ybbs		116079	Ybbs	N	319	14 50	48 04	1992	1996	28	53	65					116	126	
590		Persenbeug		116509	Donau	N	576	15 05	48 13	1999		28	53	65							
591		Mitterbach		107136	Große Erlauf	N	842	15 17	47 49	1909		28	53	65	76	86					
592	⊖	Annaberg		115568	Große Erlauf	N	911	15 22	47 53	1909	1920	28	53	65	76	86		102	116	126	
593	=	Erlaufboden		107169	Große Erlauf	N	542	15 16	47 53	1923	1974	28	53	65					116	126	
594		Kienberg		115618	Große Erlauf	N	372	15 09	47 57	1895		28	53	65							
595		St.Anton an der Jeßnitz		109033	Große Erlauf	N	458	15 12	47 58	1981		28	53	65	76	86					
596		Scheibbs		107193	Große Erlauf	N	390	15 10	48 02	1860	1917	28	53	65	76	86					
597	⊖	Gresten		109041	Kleine Erlauf	N	399	15 01	48 00	1981	1991	28	53	65	76	86		102	116	126	
598		Steinholz		116210	Kleine Erlauf	N	553	14 55	48 01	1992		28	53	65							
599	O	Steinakirchen am Forst		109025	Kleine Erlauf	N	301	15 04	48 05	1981		29	53	65	76	86					
600	⊖	Wieselburg		107235	Kleine Erlauf	N	264	15 08	48 08	1936	1936	29	53	65	76	86		102	116	126	
601		Artstetten-Nussendorf		109058	Donau	N	595	15 11	48 15	1979		29	53	65							
602		Pöchlarn		116343	Donau	N	211	15 16	48 13	1994		29	53	65							
603		Laimbach am Ostrong		115949	Weitenbach	N	532	15 08	48 19	1992		29	53	65							
604	O	Poggschlag		108712	Weitenbach	N	910	15 08	48 22	1879	1896	29	53	65				102			
605	=	Pöggstall		107250	Weitenbach	N	451	15 13	48 19	1895	1990	29	53	65	76	86			116	126	
606		St.Georgen an der Leys		109066	Melk	N	445	15 14	48 02	1895		29	53	65							
607	W	Oberndorf an der Melk	ZAMG	108928	Melk	N	297	15 13	48 04	1977	1977	29	53	65	76	86			116	126	
608		St.Leonhard am Forst		107276	Melk	N	252	15 18	48 08	1895		29	53	65	76	86					
609		Grabenegg		108647	Melk	N	265	15 13	48 08	1961		29	53	65							
610	O	Texing		109074	Mank	N	453	15 20	48 02	1981		29	53	65	76	86		102			
611	⊖	Melk		107284	Donau	N	284	15 20	48 13	1856	1896	29	53	65				102	116	126	
612		Schwarzenbach an der Pielach		115576	Pielach	N	541	15 23	47 57	1992		29	53	65							
613		Puchenstuben		107177	Pielach	N	967	15 18	47 55	1895		29	53	65	76	86		102			
614	E	Frankenfels		107300	Pielach	N	465	15 19	47 59	1895	1947	29	53	65	76	86		102	116	126	131
615		Christenthal		109082	Pielach	N	602	15 31	48 01	1981		29	53	65							
616		Hofstetten		107318	Pielach	N	325	15 31	48 06	1935		29	53	65	76	86					
617		Prinzersdorf		109090	Pielach	N	249	15 31	48 12	1981		29	53	65							
618	=	Kilb		107334	Sierningbach	N	290	15 25	48 07	1904	1904	29	53	65	76	86			116	126	
619		Maria Laach am Jauerling		107359	Donau	N	597	15 21	48 18	1893		29	53	65	76	86					
620	⊖	Maria Langegg		107342	Donau	N	485	15 27	48 20	1897	2003	29	53	65	76	86		102	116	126	
621	W	Jauerling (ORF)	ZAMG	108613	Donau	N	952	15 20	48 20	1930	1930	29	53	65					116	126	
622		Mühldorf bei Spitz		108845	Donau	N	362	15 21	48 23	1907		29	53	65	76	86					
623	=	Unterloiben		107425	Donau	N	198	15 33	48 23	1968	1968	29	53	65					116	126	
624	=	Ottenschlag		107391	Große Krems	N	856	15 13	48 26	1908	1908	29	53	65	76	86			117	126	
625	=	Großheinrichschlag		107409	Kleine Krems	N	704	15 23	48 25	1938	1947	29	53	65	76	86			117	126	
626	⊖	Lichtenau		115980	Krems	N	669	15 23	48 30	1900	2004	29	53	65					117	126	
627	=	Gföhl		107433	Krems	N	585	15 29	48 31	1897	1897	29	53	65	76	86			117	126	
628	W	Krems an der Donau	ZAMG	107441	Krems	N	204	15 37	48 25	1867	1896	29	53	65	76	86			117	126	
629		Karlstetten		108738	Fladnitz	N	340	15 35	48 15	1975		29	53	65	76	86					
630		Wolfenreith		116277	Fladnitz	N	499	15 30	48 20	1992	1996	29	53	65							
631	⊖	Türnitz		107466	Traisen	N	482	15 29	47 56	1895	1993	30	53	65	76	86		102	117	126	
632	⊖	Kernhof		115923	Unrechttraisen	N	760	15 31	47 49	1992	2005	30	53	65	76	86		103	117	126	
633	=	St.Aegyd am Neuwalde		107458	Unrechttraisen	N	607	15 34	47 51	1895	1896	30	53	65	76	86			117	126	
634		Hohenberg		115873	Unrechttraisen	N	485	15 37	47 55	1992		30	53	65							
635	⊖	Hainfeld		107490	Gölsen	N	434	15 47	48 02	1906	1990	30	53	65	76	86		103	117	126	
636	⊖	Innerhalbach		109108	Gölsen	N	522	15 42	47 57	1906	2004	30	53	65				103	117	127	
637	O	Ebenwald		115741	Gölsen	N	960	15 42	47 59	1977		30	53	65				103			
638		Ausserhalbach		115675	Gölsen	N	525	15 43	48 01	1980		30	53	65							
639	W	St.Pölten (Landhaus)	ZAMG	105858	Traisen	N	273	15 38	48 12	2003	2003	30	53	65	76	86			117	127	
640	⊖	St.Pölten		115642	Traisen	N	282	15 37	48 11	1992	1992	30	53	65				103	117	127	
641		Herzogenburg		115659	Traisen	N	226	15 42	48 17	1992		30	53	65							
642		Hollenburg		115899	Donau	N	230	15 42	48 23	1992		30	53	65							
643	⊖	Liebenau		106831	Kamp	O	903	14 48	48 33	1885	1990	30	53	65	76	86		103	117	127	
644		Arbesbach		107557	Kleiner Kamp	N	855	14 57	48 30	1950		30	53	65							
645	⊖	Rappottenstein		107532	Kleiner Kamp	N	598	15 06	48 31	1907	1931	30	53	65	76	86		103	117	127	
646	⊖	Groß-Gerungs		107573	Zwettl	N	676	14 58	48 35	1911	2005	30	53	65	76	86		103	117	127	
647	⊖	Zwettl-Edelhof		107581	Kamp	N	587	15 13	48 36	1883	1895	30	53	65				103	117	127	
648	⊖	Grafenschlag		107565	Kamp	N	780	15 08	48 29	1904	2005	30	53	65	76	86		103	117	127	
649	E	Ottenstein		107607	Kamp	N	555	15 20	48 35	1962	1962	30	53	65	76	86		103	117	127	131
650		Altpölla		109124	Kamp	N	470	15 28	48 37	1981		30	53	65							
651		St.Leonhard am Hornerwald		116202	Kamp	N	537	15 33	48 37	1992		30	53	65							
652	=	Altenburg		108746	Kamp	N	394	15 36	48 39	1976	1976	30	53	65	76	86			117	127	
653	⊖	Messern		116061	Kamp	N	485	15 31	48 43	1992	2004	30	53	65				103	117	127	
654		Etzelsreith		115774	Kamp	N	528	15 36	48 45	1992		30	53	65							
655	=	Gars am Kamp		115790	Kamp	N	277	15 40	48 36	1992	1992	30	53	65	76	86			117	127	
656	O	Tautendorf		116236	Kamp	N	429	15 37	48 35	1992		30	53	65				103			
657	⊖	Schönberg		107623	Kamp	N	223	15 42	48 31	1959	1959	30	53	65					117	127	
658		Kronsegg		107631	Kamp	N	485	15 35	48 31	1962		30	53	65							

Hydrographisches Verzeichnis der Niederschlags- und Lufttemperaturmessstellen mit Evidenzdaten

Nr.	Messgerät	Messstelle		Mess-stellen-nummer	Einzugsgebiet	Land	Höhe m ü.A.	Geographische Koordinaten Länge	Geographische Koordinaten Breite	Beobachtungsbeginn Nieder-schlag	Beobachtungsbeginn Lufttem-peratur	Seite Niederschlags-summen	Niederschlags-häufigkeiten	Niederschlags- und Trockenperioden	Schnee-verhältnisse	Schneehöhen-häufigkeiten	Schnee-wasserwerte	Starkniender-schläge	Lufttemperatur-mittel	Lufttemperatur-häufigkeiten	Verdunstung
659	W	Langenlois	ZAMG	107672	Kamp	N	204	15 42	48 28	1895	1896	30	53	65	76	86			117	127	
660	=	Mühlbach am Manhartsberg		109132	Kamp	N	356	15 48	48 32	1895	1895	30	53	65					117	127	
661	O	Gedersdorf		108761	Kamp	N	197	15 41	48 26	1970		30	53	65	76	86					
662		Grafenwörth		107698	Mühlkamp	N	190	15 45	48 24	1946		30	53	65	76	86					
663	E	Sitzenberg-Reidling		109116	Donau	N	212	15 49	48 18	1981	1992	31	53	65					117	127	131
664		Erpersdorf		116525	Donau	N	184	15 55	48 20	1999		31	53	65							
665	E	Pyhra		107706	Perschling	N	302	15 42	48 09	1920	1921	31	53	65	76	86		103	117	127	131
666	O	Stollberg		108936	Perschling	N	583	15 50	48 06	1977	1984	31	54	66	76	86		103			
667	=	Atzenbrugg		109140	Perschling	N	192	15 54	48 18	1981	1981	31	54	66	76	86			117	127	
668		Perschling		115535	Perschling	N	225	15 48	48 16	1981		31	54	66							
669	=	Brand-Laaben		107748	Große Tulln	N	371	15 53	48 06	1899	1922	31	54	66	76	86			117	127	
670	⊖	Maria-Anzbach		116038	Große Tulln	N	256	15 56	48 11	1991	1991	31	54	66				103	117	127	
671	⊖	Ollersbach		116251	Gr.Tulln	N	242	15 52	48 12	1992	1992	31	54	66	76	86		103	117	127	
672		Asperhofen		107755	Große Tulln	N	220	15 55	48 15	1896		31	54	66							
673		Langenrohr		115956	Große Tulln	N	183	16 01	48 18	1992		31	54	66							
674		Absdorf		107839	Donau	N	181	15 59	48 24	1909		31	54	66	76	86					
675	⊖	Tulln-Bildeiche		108779	Donau	N	179	16 03	48 21	1895	2003	31	54	66				103	117	127	
676	=	Sieghartskirchen		107789	Kleine Tulln	N	202	16 01	48 15	1895	1946	31	54	66					117	127	
677	O	Flachberg		115782	Kleine Tulln	N	303	16 04	48 16	1992		31	54	66				103			
678	W	Langenlebarn	ZAMG	107771	Donau	N	175	16 07	48 19	1950	1950	31	54	66	76	86			117	127	
679		Unterkirchbach		115089	Donau	N	310	16 12	48 18	2008		31	54	66							
680		Harmannsdorf		115832	Schmida	N	417	15 45	48 36	1992		31	54	66							
681	=	Eggenburg		115626	Schmida	N	364	15 49	48 38	1992	1991	31	54	66					117	127	
682		Stockern		107797	Schmida	N	402	15 44	48 39	1895		31	54	66							
683	⊖	Maissau		107813	Schmida	N	342	15 50	48 34	1895	1911	31	54	66	76	86		103	117	127	
684		Fahndorf		107821	Schmida	N	316	15 58	48 33	1895		31	54	66							
685		Oberrußbach		116111	Schmida	N	279	16 03	48 29	1992		31	54	66							
686		Guntersdorf		115816	Göllersbach	N	250	16 03	48 39	1992		31	54	66							
687	⊖	Immendorf		115915	Göllersbach	N	237	16 08	48 39	1992	1992	31	54	66				103	117	127	
688		Enzersdorf im Thale		107847	Göllersbach	N	260	16 15	48 35	1895		31	54	66							
689	E	Hollabrunn		107854	Göllersbach	N	241	16 04	48 34	1870	1896	31	54	66				103	117	127	131
690		Niederhollabrunn		116392	Senningbach	N	226	16 18	48 27	1996		31	54	66							
691	=	Steinabrunn		107888	Senningbach	N	255	16 13	48 31	1895	1991	31	54	66	76	86			117	127	
692	O	Stockerau		107870	Donau	N	169	16 14	48 23	1895		31	54	66				103			
693	E	Stetten		108803	Donau	N	177	16 23	48 22	1854	1991	31	54	66					117	127	131
694	⊖	Wien (Einlaufbauwerk)		117143	Donau	W	175	16 21	48 18	1996	1996	31	54	66					117	127	
695	⊖	Kierling		115634	Donau	N	264	16 17	48 18	1992	1992	32	54	66				103	117	127	
696	O	Wien (Jägerwiese)		108852	Donau	W	450	16 18	48 16	1978		32	54	66							
697	=	Klosterneuburg		107904	Donau	N	244	16 20	48 17	1911	1911	32	54	66	76	86			117	127	
698	W	Wien-Donaufeld	ZAMG	112979	Donau	W	161	16 26	48 15	2009	2009	32	54	66					117	127	
699	⊖	Wien (Magdalenenhof)		117069	Donau	W	305	16 23	48 19	1986	1987	32	54	66					117	127	
700	E	Wien-Kagran		108159	Donau	W	158	16 26	48 15	1960	1988	32	54	66	76	86			117	127	131
701	⊖	Wien (Spargelfeld)		117101	Donau	W	159	16 28	48 14	1991	1992	32	54	66	76	86			117	127	
702	⊖	Wien-Stadlau (Inselpumpwerk)		108142	Donau	W	162	16 28	48 12	1946	1948	32	54	66					117	127	
703	K	Wien (Hohe Warte)	ZAMG	107979	Donaukanal	W	203	16 21	48 14	1872	1872	32	54	66	76	86			117	127	
704	⊖	Wien-Neustift		107953	Donaukanal	W	281	16 18	48 15	1967	1967	32	54	66					117	127	
705		Tullnerbach		108043	Wien	N	291	16 08	48 11	1892	1897	32	54	66	76	86			117	127	
706		Gablitz		105056	Wien	N	284	16 09	48 14	2004		32	54	66							
707	W	Wien-Mariabrunn	ZAMG	108084	Wien	W	227	16 14	48 12	1878	1896	32	54	66					117	127	
708	E	Wien-Mauerbach		117077	Wien	W	215	16 13	48 13	1986	1988	32	54	66	76	86			117	127	131
709	K	Wien-Jubiläumswarte	ZAMG	112961	Donaukanal	W	450	16 16	48 13	2009	2009	32	54	66					117	127	
710	W	Wien-Innere Stadt	ZAMG	117085	Wien	W	171	16 22	48 12	1984	1984	32	54	66					117	127	
711	⊖	Wien (Rathausplatz)		107995	Wien	W	185	16 22	48 13	1884	1951	32	54	66	76	86			117	127	
712	⊖	Wien (Lainzer Tor)		108894	Wien	W	265	16 15	4 81	1978	1986	32	54	66	77	86			117	127	
713	⊖	Wien-Wiener Berg		108365	Wien	W	238	16 21	48 10	1934	1949	32	54	66					117	127	
714	O	Wien (Botanischer Garten)		108118	Wien	W	180	16 23	48 12	1873		32	54	66							
715	⊖	Wien (Praterstern)		117150	Donaukanal	W	160	16 24	48 13	1999	1999	32	54	66					117	127	
716		Klausen-Leopoldsdorf		116368	Schwechat	N	382	16 00	48 05	1895	2008	32	54	66							
717	⊖	Alland (Autobahnmeisterei)		108183	Schwechat	N	337	16 04	48 04	1880	1948	32	54	66					117	127	
718		Alland-Groisbach		108670	Schwechat	N	392	16 03	48 03	1895		32	54	66	77	86					
719		Dornbach		115840	Schwechat	N	448	16 07	48 06	1976		32	54	66							
720	=	Oeynhausen (Autobahnmeist.)		116129	Schwechat	N	214	16 17	47 59	1992	1992	32	54	66					117	127	
721	W	Baden	ZAMG	108191	Schwechat	N	249	16 15	48 01	1871	1936	32	54	66					117	127	
722	W	Gumpoldskirchen	ZAMG	116459	Schwechat	N	218	16 17	48 02	1990	1990	32	54	66					117	127	
723		Guntramsdorf		116244	Schwechat	N	183	16 19	48 03	1992		32	54	66							
724		Weißenbach bei Mödling		108217	Mödling	N	388	16 12	48 06	1921		32	54	66	77	86					
725		Wiener Neudorf		108233	Mödling	N	201	16 19	48 05	1901		32	54	66							
726		Kaumberg		116335	Triesting	N	550	15 54	48 02	1994		32	54	66							
727	⊖	Furth-Harras		108258	Triesting	N	546	15 55	47 59	1934	1935	33	54	66	77	86		103	117	127	
728		Pottenstein		108266	Triesting	N	331	16 06	47 58	1910		33	54	66	77	86					
729		Matzendorf-Hölles		108274	Triesting	N	291	16 12	47 54	1898		33	54	66							
730		Oberwaltersdorf		108688	Triesting	N	214	16 20	47 59	1935		33	54	66							
731		Vösendorf		108290	Schwechat	N	190	16 21	48 07	1963		33	54	66	77	86					
732	⊖	Laab im Walde		115550	Liesing	N	365	16 11	48 09	1895	1981	33	54	66	77	86		103	117	127	
733	⊖	Wien (Rosenhügel)		108357	Liesing	W	244	16 17	48 10	1884	1925	33	54	66	77	86			117	127	
734	⊖	Wien (Gutheil-Schoder-Gasse)		117127	Liesing	W	192	16 20	48 09	1994	1994	33	54	66					117	127	
735	⊖	Wien-Rothneusiedl		108373	Liesing	W	180	16 23	48 08	1951	2005	33	54	66					117	127	
736	W	Wien-Unterlaa	ZAMG	108662	Liesing	W	200	16 25	48 08	1972	1972	33	54	66					117	127	
737	⊖	Wien-Laaer Berg		108381	Schwechat	W	224	16 23	48 10	1884	1946	33	54	66					117	127	
738	⊖	Wien (Zentralfriedhof)		108399	Schwechat	W	172	16 26	48 09	1884	1884	33	54	66	77	86			117	127	
739		Himberg		115857	Kalter Gang	N	170	16 27	48 06	1992		33	54	66							
740		Schwechat-Aichhof		116145	Kalter Gang	N	176	16 30	48 07	1992		33	54	66							
741	W	Schwechat (Flugplatz)	ZAMG	108407	Donau	N	184	16 34	48 07	1941	1941	33	54	66	77	86			117	127	
742	E	Wien-Neueßling		117093	Donau	W	155	16 33	48 14	1986	1991	33	54	66	77	86			117	127	131
743	O	Forsthaus Lobau		108175	Donau	W	156	16 31	48 11	1928	2009	33	54	66							
744		Haschendorf		108696	Fischa	N	228	16 21	47 53	1974		33	54	66							
745	E	Moosbrunn		108464	Piesting	N	187	16 27	48 01	1951	1972	33	54	66	77	86		103	117	127	131
746	⊖	Gutenstein		108456	Piesting	N	495	15 54	47 53	1873	1895	33	54	66	77	86		103	117	127	
747		Feichtenbach		109173	Piesting	N	500	16 00	47 55	1981		33	54	66							
748	⊖	Miesenbach		109181	Piesting	N	520	15 59	47 50	1981	2006	33	54	66				103	117	127	
749	⊖	Blumau		116434	Piesting	N	234	16 19	47 55	1996	2006	33	54	66					117	127	
750		Ebreichsdorf		110130	Piesting	N	198	16 24	47 58	1975		33	54	66							
751		Margarethen am Moos		116020	Fischa	N	166	16 36	48 02	1992		33	54	66							
752	=	Bad Deutsch-Altenburg		108555	Donau	N	161	16 55	48 08	1880	1993	33	54	66	77	86			117	127	
753	E	Franzensdorf		108969	Donau	N	153	16 39	48 11	1979	1979	33	54	66	77	86		103	117	127	131
754	⊖	Orth an der Donau		108514	Donau	N	148	16 42	48 09	1894	1990	33	54	66				103	117	127	
755		Eckartsau		108522	Donau	N	146	16 48	48 09	1959		33	54	66	77	86					
756	E	Naglern		108563	Rußbach	N	280	16 22	48 30	1948	1992	33	54	66				103	117	127	131
757		Wolfpassing a.d. Hochleithen		116178	Rußbach	N	214	16 32	48 27	1992		33	54	66							
758	⊖	Ulrichskirchen		116269	Rußbach	N	183	16 30	48 24	1992	1992	33	54	66	77	86		104	117	127	
759		Hagenbrunn		115824	Rußbach	N	234	16 24	48 20	1992		34	54	66							

Hydrographisches Verzeichnis der Niederschlags- und Lufttemperaturmessstellen mit Evidenzdaten

Nr.	Messgerät	Messstelle		Mess-stellen-nummer	Einzugsgebiet	Land	Höhe m ü.A.	Geographische Koordinaten Länge	Geographische Koordinaten Breite	Beobachtungsbeginn Nieder-schlag	Beobachtungsbeginn Lufttem-peratur	Seite Niederschlagssummen	Niederschlagshäufigkeiten	Niederschlags- und Trockenperioden	Schneeverhältnisse	Schneehöhenhäufigkeiten	Schneewasserwerte	Starkniederschläge	Lufttemperaturmittel	Lufttemperaturhäufigkeiten	Verdunstung
760		Raasdorf		108167	Donau	N	155	16 34	48 15	1927	1992	34	54	66							
761	=	Deutsch Wagram		109199	Rußbach	N	157	16 34	48 18	1962	1990	34	54	66					117	127	
762		Pillichsdorf		108571	Rußbach	N	169	16 32	48 22	1895		34	54	66	77	86					
763	=	Leopoldsdorf im Marchfeld		109736	Rußbach	N	152	16 42	48 14	1895	1990	34	55	67					117	127	
		MOLDAUGEBIET																			
764	=	Schenkenfelden		105601	Moldau	O	745	14 22	48 30	1895	1914	34	55	67	77	86			118	127	
765	⊖	Sandl		117515	Moldau	O	961	14 38	48 34	1991	1991	34	55	67	77	86		104	118	127	
766	=	Windhaag bei Freistadt		106492	Maltsch	O	420	14 34	48 35	1901	1994	34	55	67	77	87			118	127	
767	O	Pyhrabruck		115543	Maltsch	N	541	14 49	48 46	1981		34	55	67				104			
768		Weikertschlag		115519	Lainsitz	N	780	14 51	48 37	1981		34	55	67							
769	⊖	Gmünd		109215	Lainsitz	N	500	14 59	48 46	1882	1914	34	55	67	77	87		104	118	127	
770		Reinberg-Dobersberg		109652	Braunaubach	N	606	15 10	48 56	1973		34	55	67							
771	⊖	Altmanns		109710	Braunaubach	N	589	15 06	48 52	1971	1971	34	55	67	77	87		104	118	127	
772		Siebenlinden		115527	Braunaubach	N	656	15 00	48 41	1895		34	55	67							
773	⊖	Haugschlag		109728	Reißbach	N	568	15 04	49 00	1976	2003	34	55	67				104	118	127	
774	E	Litschau	ZAMG	109249	Reißbach	N	564	15 02	48 57	1897	1914	34	55	67	77	87			118	127	131
		MARCHGEBIET																			
775	⊖	Limbach		116004	Deutsche Thaya	N	564	15 07	48 42	1992	2007	34	55	67				104	118	127	
776	⊖	Vitis		109256	Deutsche Thaya	N	522	15 11	48 46	1895	1897	34	55	67				104	118	127	
777		Meires		109272	Deutsche Thaya	N	490	15 17	48 47	1951		34	55	67							
778	⊖	Waidhofen an der Thaya		109280	Deutsche Thaya	N	495	15 16	48 48	1895	1993	34	55	67	77	87	93	104	118	127	
779		Pfaffenschlag		109298	Deutsche Thaya	N	554	15 12	48 51	1951	1951	34	55	67							
780		Dobersberg		109306	Deutsche Thaya	N	455	15 20	48 56	1884	1895	34	55	67	77	87	93				
781		Pommersdorf		109751	Deutsche Thaya	N	493	15 26	48 51	1981		34	55	67	77	87	93				
782	⊖	Weikertschlag an der Thaya		109314	Mährische Thaya	N	460	15 28	48 55	1895	1896	34	55	67	77	87	93	104	118	127	
783	⊖	Breitenfeld		109330	Seebsbach	N	568	15 23	48 45	1956	1956	34	55	67	77	87		104	118	127	
784		Drösiedl		115725	Seebsbach	N	522	15 30	48 47	1979		34	55	67							
785		Drosendorf		115733	Thaya	N	390	15 38	48 52	1989		34	55	67							
786	⊖	Geras		109645	Thaya	N	484	15 40	48 48	1949	1949	34	55	67				104	118	127	
787		Weitersfeld		109389	Fugnitzbach	N	418	15 49	48 47	1951		34	55	67							
788	⊖	Riegersburg		109785	Fugnitzbach	N	445	15 46	48 51	1981	1990	35	55	67				104	118	127	
789		Nonnersdorf		116095	Pulkau	N	469	15 44	48 44	1992		35	55	67							
790		Leodagger		115972	Pulkau	N	288	15 52	48 43	1992		35	55	67							
791		Unterretzbach		116285	Pulkau	N	235	16 00	48 46	1992	1992	35	55	67	77	87					
792	W	Retz (Windmühle)	ZAMG	109405	Pulkau	N	320	15 57	48 46	1895	1895	35	55	67					118	127	
793	=	Großkadolz		109660	Pulkau	N	188	16 12	48 43	1898	1898	35	55	67	77	87			118	127	
794	=	Mailberg		109413	Pulkau	N	212	16 11	48 40	1895	1900	35	55	67					118	127	
795	W	Laa an der Thaya	ZAMG	109439	Thaya-Mühlbach	N	187	16 23	48 44	1922	1922	35	55	67	77	87			118	127	
796		Wultendorf		116012	Thaya-Mühlbach	N	231	16 28	48 40	1992		35	55	67	77	87					
797	=	Wildendürnbach		109447	Thaya	N	208	16 30	48 46	1951	1990	35	55	67	77	87			118	127	
798	E	Drasenhofen		115717	Thaya	N	216	16 40	48 45	1980	2003	35	55	67				104	118	127	131
799		Altlichtenwarth		115667	Thaya	N	217	16 48	48 39	1980		35	55	67							
800		Bernhardsthal		109769	Thaya	N	169	16 52	48 42	1981		35	55	67							
801	W	Hohenau an der March	ZAMG	109462	Thaya	N	155	16 54	48 37	1917	1922	35	55	67	77	87			118	127	
802		Eichenbrunn		115592	Zaya	N	260	16 21	48 37	1992		35	55	67							
803		Schletz		116160	Zaya	N	242	16 28	48 35	1992		35	55	67							
804		Ernstbrunn		109157	Zaya	N	277	16 22	48 31	1887		35	55	67							
805	⊖	Mistelbach (Kläranlage)		116541	Zaya	N	190	16 37	48 34	2000	2000	35	55	67				104	118	127	
806	W	Poysdorf (Ost)	ZAMG	109538	Zaya	N	202	16 38	48 40	1920	1987	35	55	67	77	87			118	127	
807	⊖	Ginzersdorf		115808	Zaya	N	179	16 43	48 38	1992	1992	35	55	67				104	118	128	
808	=	Zistersdorf		109678	March	N	201	16 45	48 31	1969	1990	35	55	67					118	128	
809	=	Nexing		116442	Waidenbach	N	196	16 40	48 29	1996	1996	35	55	67	77	87			118	128	
810	=	Dürnkrut		109546	Waidenbach	N	166	16 51	48 28	1887	1895	35	55	67	77	87			118	128	
811	⊖	Gänserndorf		109561	Stempfelbach	N	150	16 44	48 21	1924	1990	35	55	67				104	118	128	
812		Matzen		109579	Weidenbach	N	171	16 42	48 24	1895		35	55	67	77	87					
813		Baumgarten an der March		109686	March	N	144	16 52	48 18	1975		35	55	67							
814	O	Salmhof		116426	March	N	144	16 53	48 17	1996	1996	35	55	67				104			
815		Obersiebenbrunn		109595	Stempfelbach	N	151	16 42	48 16	1895	1901	35	55	67							
816		Lassee		109694	Stempfelbach	N	144	16 49	48 13	1965		35	55	67							
817		Markthof		109603	Stempfelbach	N	141	16 57	48 12	1928		35	55	67							
		DONAUGEBIET ZWISCHEN MARCH UND LEITHA																			
818		Wolfsthal		116327	Donau	N	153	17 01	48 08	1992		35	55	67							
819	=	Kittsee		109629	Donau	B	137	17 04	48 06	1923	1949	36	55	67	77	87			118	128	
820		Pama		109637	Wiesgraben	B	140	17 02	48 03	1951		36	55	67	77	87					
821	⊖	Deutsch Jahrndorf		110692	Wiesgraben	B	132	17 06	48 01	1990	1990	36	55	67	77	87		104	118	128	
		LEITHAGEBIET																			
822	=	Rohr im Gebirge		109801	Schwarza	N	684	15 44	47 54	1895	1992	36	55	67	77	87			118	128	
823	O	Schwarzau im Gebirge		109819	Schwarza	N	626	15 42	47 48	1881	1896	36	55	67	77	87		104			
824		Naßwald (Wasseralm)		110155	Naßbach	N	774	15 39	47 44	1966		36	55	67							
825	E	Naßwald		109827	Naßbach	N	615	15 42	47 46	1867	1991	36	55	67	77	87	93	104	118	128	131
826		Kaiserbrunn		109835	Schwarza	N	559	15 48	47 44	1884	1962	36	55	67	77	87					
827	W	Reichenau an der Rax	ZAMG	109843	Schwarza	N	486	15 50	47 42	1865	1896	36	55	67	77	87			118	128	
828		Breitenstein		115691	Schwarza	N	909	15 48	47 40	1992		36	55	67	77	87					
829	W	Hirschenkogel	ZAMG	116475	Schwarza	N	1318	15 50	47 37	1994	1994	36	55	67					118	128	
830	W	Semmering	ZAMG	110247	Schwarza	N	985	15 50	47 38	1857	1897	36	55	67	77	87			118	128	
831	⊖	Gloggnitz		109868	Schwarza	N	512	15 56	47 40	1950	1991	36	55	67	77	87		104	118	128	
832		Pottschach		109876	Schwarza	N	411	16 00	47 41	1884		36	55	67	77	87					
833	W	Puchberg am Schneeberg	ZAMG	109884	Sierning	N	580	15 54	47 47	1911	1949	36	55	67	77	87			118	128	
834		Stixenstein		109892	Sierning	N	454	15 59	47 44	1884		36	55	67	77	87					
835	⊖	Neunkirchen		109918	Schwarza	N	362	16 06	47 44	1863	1993	36	55	67				105	118	128	
836		Mariensee		109926	Großer Pestingbach	N	869	15 58	47 32	1895		36	55	67	77	87	93				
837		Mönichkirchner Schwaig		109942	Großer Pestingbach	N	1179	16 00	47 31	1959	1895	36	55	67	77	87					
838	O	Ausseraigen		110239	Großer Pestingbach	N	684	16 04	47 34	1979		36	55	67				105			
839	W	Aspang	ZAMG	109959	Großer Pestingbach	N	498	16 06	47 33	1948	1948	36	55	67	77	87			118	128	
840		Trattenbach		110213	Feistritz	N	790	15 56	47 37	1981		36	56	68	77	87					

Hydrographisches Verzeichnis der Niederschlags- und Lufttemperaturmessstellen mit Evidenzdaten

Nr.	Messgerät	Messstelle		Messstellennummer	Einzugsgebiet	Land	Höhe m ü.A.	Geographische Koordinaten Länge	Geographische Koordinaten Breite	Beobachtungsbeginn Niederschlag	Beobachtungsbeginn Lufttemperatur	Seite: Niederschlagssummen	Niederschlagshäufigkeiten	Niederschlags- und Trockenperioden	Schneeverhältnisse	Schneehöhenhäufigkeiten	Schneewasserwerte	Starkniederschläge	Lufttemperaturmittel	Lufttemperaturhäufigkeiten	Verdunstung
841	⊖	Trattenbach (Schlaggraben)		116186	Feistritz	N	1105	15 53	47 37	1991	1991	36	56	68	77	87		105	118	128	
842	=	Kirchberg am Wechsel		109967	Feistritz	N	555	16 00	47 36	1896	1896	36	56	68	77	87			118	128	
843	⊖	St.Corona am Wechsel		110254	Feistritz	N	882	16 01	47 35	1995	1995	36	56	68	77	87		105	118	128	
844		Haßbach		110205	Pitten	N	620	16 03	47 38	1979		36	56	68							
845	=	Hochwolkersdorf		109975	Pitten	N	617	16 17	47 40	1897	1991	36	56	68	77	87	93		118	128	
846	⊖	Bromberg		109983	Pitten	N	426	16 12	47 40	1897	1990	36	56	68	77	87		105	118	128	
847		Stollhof-Hohe Wand		109900	Warme Fischa	N	447	16 04	47 50	1968		36	56	68							
848		Unterhöflein		115865	Warme Fischa	N	438	16 02	47 48	1992		36	56	68	77	87					
849		Saubersdorf		110106	Warme Fischa	N	324	16 07	47 47	1974		36	56	68							
850	W	Wiener Neustadt (Flugplatz)	ZAMG	110007	Warme Fischa	N	285	16 14	47 50	1857	1900	37	56	68	77	87			118	128	
851	=	Loretto		110700	Leitha	B	208	16 31	47 55	1989	1989	37	56	68	77	87			118	128	
852		Deutsch Brodersdorf		110015	Leitha	N	197	16 28	47 56	1893		37	56	68							
853		Mannersdorf am Leithagebirge		110148	Leitha	N	200	16 36	47 58	1894		37	56	68							
854	=	Bruck an der Leitha		110049	Leitha	N	159	16 46	48 02	1895	1994	37	56	68					118	128	
855	=	Göttlesbrunn		110221	Leitha	N	167	16 44	48 04	1981	1990	37	56	68					118	128	
856	W	Bruckneudorf-Heidehof	ZAMG	110056	Leitha	B	166	16 51	48 01	1947	1947	37	56	68	77	87			118	128	
857		Parndorf		110718	Leitha	B	180	16 53	48 00	1990		37	56	68	77	87					
858	⊖	Hollern		116350	Leitha	N	145	16 53	48 05	1994	2003	37	56	68					118	128	
859	⊖	Gattendorf		110064	Leitha	B	150	16 59	48 01	1951	1990	37	56	68	77	87			118	128	
860		Zurndorf		110072	Leitha	B	136	17 01	47 59	1923		37	56	68	77	87					
861	⊖	Nickelsdorf		110080	Leitha	B	137	17 04	47 56	1930	1989	37	56	68	77	87		105	118	128	
		RABNITZGEBIET																			
862		Lichtenegg		115998	Rabnitz	N	758	16 11	47 37	1992		37	56	68							
863	E	Hollenthon		115600	Rabnitz	N	671	16 16	47 35	1992	1991	37	56	68	77	87		105	118	128	131
864	⊖	Karl		110312	Rabnitz	B	373	16 21	47 30	1931	1951	37	56	68	77	87			118	128	
865		Hochstraß		110320	Rabnitz	B	422	16 24	47 26	1923		37	56	68	77	87					
866		Mannersdorf an der Rabnitz		110338	Rabnitz	B	252	16 31	47 25	1931		37	56	68	77	87					
867	⊖	Kobersdorf		110346	Stoob	B	333	16 24	47 36	1924	1956	37	56	68	77	87		105	118	128	
868	=	Sieggraben		110361	Stoob	B	467	16 23	47 39	1930	1930	37	56	68	77	87			118	128	
869	⊖	Oberpullendorf		110379	Stoob	B	251	16 30	47 30	1923	1924	37	56	68	77	87		105	118	128	
870	V	Frankenau		110775	Stoob	B	208	16 36	47 27	1994	1994	37	56	68	77	87		105	118	128	131
871	⊖	Nebersdorf		110726	Stoob	B	248	16 34	47 31	1989	1990	37	56	68	78	87		105	118	128	
872		Lutzmannsburg		110387	Rabnitz	B	202	16 39	47 28	1930	1956	37	56	68	78	87			118	128	
873	⊖	Nikitsch		110627	Rabnitz	B	247	16 39	47 32	1951	2007	37	56	68	78	87		105	119	128	
874	⊖	Neustift an der Rosalia		110395	Wulka	B	603	16 19	47 42	1940	1956	37	56	68	78	87		105	119	128	
875	=	Forchtenstein		110403	Wulka	B	397	16 20	47 43	1931	1956	37	56	68	78	87			119	128	
876		Pöttsching		110411	Wulka	B	210	16 23	47 48	1931		37	56	68	78	87					
877		Steinbrunn		110429	Wulka	B	210	16 25	47 50	1953		37	56	68	78	87					
878	⊖	Wulkaprodersdorf		110668	Wulka	B	164	16 31	47 48	1979	1979	37	56	68	78	87		105	119	128	
879	⊖	Eisenstadt		110734	Wulka	B	195	16 33	47 51	1989	1989	37	56	68	78	87		105	119	128	
880	T	Buchkogel		122770	Wulka	B	428	16 33	47 53	1988		96									
881	W	Eisenstadt	ZAMG	110437	Wulka	B	184	16 32	47 51	1923	1923	37	56	68	78	87			119	128	
882	=	Draßburg		110445	Wulka	B	229	16 30	47 45	1950	1951	38	56	68	78	87			119	128	
883		St.Margarethen im Burgenland		110452	Wulka	B	147	16 37	47 48	1934		38	56	68	78	87					
884	⊖	St.Margarethen-Berg		110742	Neusiedler See	B	195	16 39	47 48	1992	2008	38	56	68	78	88		105	119	128	
885	=	Donnerskirchen		110460	Neusiedler See	B	126	16 40	47 53	1923	1951	38	56	68	78	88			119	128	
886		Donnerskirchen (Waldgasse)		110650	Neusiedler See	B	199	16 38	47 54	1977		38	56	68	78	88					
887		Winden am See		110635	Neusiedler See	B	125	16 45	47 57	1940		38	56	68	78	88					
888	T	Zeilerberg		122796	Neusiedler See	B	299	16 46	47 59	1982		96									
889	W	Neusiedl am See	ZAMG	110510	Neusiedler See	B	148	16 51	47 57	1929	1929	38	56	68	78	88			119	128	
890	⊖	Frauenkirchen		106724	Neusiedler See	B	122	16 55	47 50	2005	2005	38	56	68	78	88		105	119	128	
891	=	Podersdorf am See		110551	Neusiedler See	B	121	16 51	47 51	1943	1990	38	56	68	78	88			119	128	
892		Apetlon		110569	Neusiedler See	B	119	16 51	47 45	1923		38	56	68	78	88					
893		Oggau		110478	Neusiedler See	B	118	16 40	47 50	1931		38	56	68	78	88					
894	=	Rust		110486	Neusiedler See	B	119	16 41	47 48	1927	1927	38	56	68	78	88			119	128	
895	=	Mörbisch am See		110502	Neusiedler See	B	130	16 40	47 45	1931	1988	38	56	68	78	88			119	128	
896	V	Illmitz (Biologische Station)		122010	Neusiedler See	B	115	16 45	47 46	1999	1999	38	56	68	78	88		105	119	128	131
897		Edmundshof		110536	Neusiedler See	B	148	17 00	47 54	1923		38	56	68	78	88					
898		Kleylehof		110528	Neusiedler See	B	135	17 04	47 54	1951	1976	38	56	68	78	88					
899	⊖	Halbturn		110544	Neusiedler See	B	130	16 59	47 52	1901	1951	38	56	68	78	88			119	128	
900	O	Andau		110585	Neusiedler See	B	118	17 02	47 47	1933		38	56	68	78	88		106			
901		Schattendorf		110619	Ikva	B	251	16 30	47 43	1942		38	56	68	78	88					
902	=	Deutschkreutz-Girm		110601	Ikva	B	192	16 37	47 36	1923	1947	38	56	68	78	88			119	128	
903		Ritzing		110593	Ikva	B	305	16 30	47 37	1923		38	56	68	78	88					
904	⊖	Festenburg-Hinterberg		123216	Schwarze Lafnitz	ST	920	15 55	47 29	1999	2000	38	56	68	78	88		106	119	128	
		RAABGEBIET																			
905	=	Hohenau an der Raab		111369	Raab	ST	702	15 31	47 18	1981	1981	38	56	68	78	88			119	128	
906	=	Fladnitzberg		111401	Raab	ST	1070	15 29	47 18	1988	1988	38	56	68	78	88			119	128	
907	W	Schöckl	ZAMG	110841	Raab	ST	1445	15 28	47 12	1894	1896	38	56	68					119	128	
908	K	Arzberg		112904	Raab	ST	566	15 31	47 15	2007		38	56	68							
909	O	St.Ruprecht an der Raab		123083	Raab	ST	400	15 40	47 09	1996		38	56	68	78	88		106			
910	W	Weiz	ZAMG	110825	Weizbach	ST	465	15 38	47 13	1894	1896	38	56	68	78	88			119	128	
911	W	Gleisdorf	ZAMG	110833	Raab	ST	375	15 43	47 07	1877	1896	38	56	68	78	88			119	128	
912	W	St.Radegund	ZAMG	110858	Rabnitzbach	ST	725	15 29	47 11	1877	1957	38	56	68	78	88			119	128	
913	W	Laßnitzhöhe	ZAMG	110866	Rabnitzbach	ST	524	15 35	47 05	1901	1901	38	56	68	78	88			119	128	
914	=	Rohr an der Raab		110890	Raab	ST	306	15 49	46 59	1965	1965	39	56	68	78	88			119	128	
915	W	Feldbach	ZAMG	100008	Raab	ST	323	15 52	46 56	1999	1999	39	56	68	78	88			119	128	
916	=	Wetzelsdorf		111419	Raab	ST	303	15 52	47 00	1990	1990	39	56	68	78	88			119	128	
917	=	Fehring		111294	Raab	ST	260	16 01	46 56	1895	1974	39	56	68	78	88			119	128	
918		Riegersburg		111302	Raab	ST	350	15 56	47 00	1955		39	56	68	78	88					
919	=	Neumarkt an der Raab		110908	Raab	B	243	16 10	46 56	1930	1956	39	56	68	78	88			119	128	
920	=	St.Jakob im Walde		110916	Lafnitz	ST	922	15 47	47 28	1901	1983	39	56	68	78	88			119	128	
921		Vorau		110932	Lafnitz	ST	690	15 53	47 24	1901		39	56	68	78	88					
922	=	Hohenau am Wechsel		111377	Lafnitz	ST	1080	15 59	47 28	1981	1984	39	56	68	78	88			119	128	
923	=	Friedberg-Ortgraben		110940	Lafnitz	ST	550	16 03	47 26	1962	1962	39	56	68	78	88			119	128	
924		Markt Allhau		111476	Lafnitz	B	404	16 07	47 17	1996		39	56	68	78	88					
925		Hartberg		110999	Safenbach	ST	350	15 58	47 17	1901		39	56	68	78	88					
926	E	Pöllau (Zentralstation)		111393	Safen	ST	525	15 49	47 20	1982	1984	39	56	68	78	88		106	119	128	131
927	O	Pöllau		111310	Saifenbach	ST	420	15 50	47 18	1975	1901	39	56	68	78	88					
928	⊖	Bad Waltersdorf		111005	Safenbach	ST	285	16 01	47 10	1901	1933	39	56	68	78	88		106	119	128	
929	⊖	Deutsch Kaltenbrunn		111443	Lafnitz	B	358	16 07	47 05	1992	1992	39	57	69	78	88		106	119	128	
930	W	Zwieselgraben		112920	Feistritz	ST	1080	15 47	47 33	1994	2000	39	57	69				106	119	128	
931	=	Rettenegg		111021	Feistritz	ST	860	15 47	47 32	1901	1951	39	57	69	78	88	93		119	128	

Hydrographisches Verzeichnis der Niederschlags- und Lufttemperaturmessstellen mit Evidenzdaten

Nr.	Messgerät	Messstelle		Mess-stellen-nummer	Einzugsgebiet	Land	Höhe m ü.A.	Geographische Koordinaten Länge	Geographische Koordinaten Breite	Beobachtungs-beginn Nieder-schlag	Beobachtungs-beginn Lufttem-peratur	Seite Niederschlags-summen	Niederschlags-häufigkeiten	Niederschlags- und Trockenperioden	Schnee-verhältnisse	Schneehöhen-häufigkeiten	Schnee-wasserwerte	Starkniender-schläge	Lufttemperatur-mittel	Lufttemperatur-häufigkeiten	Verdunstung
932	⊖	Alpl		111435	Feistritz	ST	1020	15 40	47 30	1990	1990	39	57	69	78	88		106	119	128	
933	W	Fischbach	ZAMG	101592	Feistritz	ST	1050	15 39	47 27	1981	1981	39	57	69	78	88			119	128	
934		Kreuzwirt		111328	Feistritz	ST	1038	15 48	47 23	1975		39	57	69	78	88					
935	⊖	Birkfeld (Schule)		123117	Feistritz	ST	680	15 42	47 21	1996	1996	39	57	69	78	88		106	119	128	
936	O	Anger		123075	Feistritz	ST	520	15 42	47 17	1996		39	57	69	78	88		106			
937	=	St.Johann bei Herberstein		111054	Feistritz	ST	410	15 49	47 13	1901	1901	39	57	69	78	88			119	128	
938		Großwilfersdorf		111344	Feistritz	ST	275	16 00	47 04	1977		39	57	69	78	88					
939	=	Sinabelkirchen		111062	Ilzbach	ST	350	15 50	47 06	1901	1934	39	57	69	78	88			119	128	
940		Eltendorf		111088	Lafnitz	B	238	16 12	47 00	1899		39	57	69	78	88					
941	⊖	Heiligenkreuz		105080	Lafnitz	B	228	16 15	46 59	2004	2004	39	57	69	78	88		106	119	128	
942	W	Mönichkirchen	ZAMG	111336	Pinka	N	991	16 02	47 31	1892	1896	39	57	69	78	88			119	128	
943	=	Pinkafeld		111104	Pinka	B	388	16 07	47 22	1901	1954	39	57	69	78	88			119	128	
944	⊖	Oberwart		111112	Pinka	B	308	16 13	47 17	1930	2005	39	57	69	78	88		106	119	128	
945	W	Kleinzicken	ZAMG	111385	Zickenbach	B	265	16 20	47 12	1981	1981	39	57	69	78	88			119	128	
946		Kirchfidisch		111484	Pinka	B	266	16 21	47 10	1996		40	57	69	78	88					
947	⊖	Hochneukirchen		111278	Pinka	N	707	16 13	47 27	1952	1990	40	57	69	78	88		106	119	128	
948	W	Bernstein	ZAMG	111138	Tauchenbach	B	631	16 16	47 25	1933	1950	40	57	69	78	88			119	128	
949	⊖	Stadtschlaining		111146	Tauchenbach	B	424	16 16	47 20	1930	2010	40	57	69	78	88		106	119	129	
950	⊖	Dürnbach im Burgenland		111468	Pinka	B	292	16 23	47 16	1993	1993	40	57	69	78	88		106	119	129	
951	=	Hirschenstein		111153	Pinka	B	719	16 24	47 20	1950	1951	40	57	69	78	88			119	129	
952	=	Eisenberg an der Pinka		111161	Pinka	B	246	16 26	47 11	1941	1955	40	57	69	78	88			119	129	
953		Eberau		111179	Pinka	B	213	16 28	47 07	1930		40	57	69	78	88					
954		Hagensdorf-Luising		111229	Pinka	B	199	16 29	47 01	1930	1956	40	57	69	78	88					
955		Oberdorf im Burgenland		111187	Strem	B	361	16 13	47 14	1925	1933	40	57	69	78	88			119	129	
956		St.Michael im Burgenland		111195	Strem	B	235	16 16	47 07	1923		40	57	69	78	88					
957	=	Kukmirn		111203	Strem	B	252	16 12	47 05	1924	1956	40	57	69	78	88			119	129	
958	⊖	Glasing		111450	Strem	B	209	16 22	47 03	1992	1994	40	57	69	78	88		106	119	129	
959		Redlschlag		111286	Güns	B	692	16 17	47 26	1972	1972	40	57	69	78	88			119	129	
960		Zöbern		111245	Zöbernbach	N	596	16 08	47 31	1921		40	57	69	78	88					
961		Krumbach		110676	Zöbernbach	N	595	16 12	47 32	1895		40	57	69							
962	=	Bad Schönau		115683	Zöbernbach	N	468	16 14	47 30	1987	1987	40	57	69	78	88			119	129	
963		Pilgersdorf		111260	Zöbernbach	B	369	16 21	47 27	1930		40	57	69	78	88					
964	=	Glashütten bei Langeck		111351	Güns	B	440	16 23	47 23	1975	1975	40	57	69	78	88			119	129	

MURGEBIET

965		Muhr		111500	Mur	S	1110	13 28	47 07	1895		40	57	69	78	88					
966		Zederhaus		111526	Zederhausbach	S	1200	13 31	47 09	1896		40	57	69	78	88					
967	W	St.Michael i. Lg.	ZAMG	105049	Mur	S	1094	13 39	47 06	1988	1988	40	57	69	78	88			119	129	
968	=	Tweng		111542	Taurach	S	1200	13 38	47 11	1895	1897	40	57	69	78	88			119	129	
969	=	Weißpriach		111559	Weißpriach	S	1100	13 43	47 11	1895	1947	40	57	69	78	89			119	129	
970	W	Mariapfarr	ZAMG	118570	Taurach	S	1153	13 45	47 09	1990	1990	40	57	69	79	89			119	129	
971		Lessach		110163	Lessachbach	S	1190	13 49	47 11	2006		40	57	69	79	89					
972	W	Tamsweg	ZAMG	111583	Mur	S	1025	13 49	47 07	1866	1919	40	57	69	79	89			119	129	
973		Thomatal		111591	Mur	S	1090	13 44	47 05	1898		40	57	69	79	89					
974	⊖	Kendlbruck		115055	Mur	S	940	13 53	47 04	2006	2007	40	57	69	79	89		107	119	129	
975	⊖	Turracher Höhe		123133	Turrach	ST	1767	13 53	46 55	1998	1998	40	57	69	79	89		107	119	129	
976	⊖	Flattnitz		113951	Paalbach	K	1430	14 02	46 57	1969	1969	40	57	69	79	89		107	119	129	
977	=	Paal-Stadl		112508	Paalbach	ST	950	13 59	47 04	1974	1974	41	57	69	79	89			119	129	
978		Seethal		111641	Rantenbach	S	1210	13 57	47 09	1874		41	57	69	79	89					
979	W	Murau	ZAMG	111633	Rantenbach	ST	814	14 11	47 07	1877	1913	41	57	69					119	129	
980		St.Lambrecht		111682	Mur	ST	1070	14 18	47 04	1901		41	57	69	79	89					
981	K	Oberwölz		123158	Wölzer Bach	ST	810	14 17	47 12	1895	2001	41	57	69				107	119	129	
982		Unzmarkt		111708	Mur	ST	745	14 27	47 12	1901		41	57	69	79	89					
983	⊖	Judenburg		111716	Mur	ST	730	14 40	47 10	1947	1986	41	57	69	79	89		107	119	129	
984		St.Johann am Tauern		111724	Pöls	ST	1050	14 28	47 21	1901		41	57	69	79	89	94				
985	K	Pusterwald-Hinterwinkel		111732	Pusterwaldbach	ST	1260	14 18	47 21	1962	1962	41	57	69				107	119	129	
986		Gasselsdorf		101030	Pölsbach	ST	780	14 37	47 12	1998		41	57	69	79	89					
987	⊖	Schmelz		111765	Granitzenbach	ST	1560	14 36	47 06	1971	1946	41	57	69	79	89		107	119	129	
988	=	Obdach		111773	Granitzenbach	ST	875	14 42	47 04	1901	1901	41	57	69	79	89			120	129	
989	=	St.Wolfgang		123026	Granitzenbach	ST	1275	14 38	47 06	1994	1994	41	57	69	79	89			120	129	
990	K	Zeltweg	ZAMG	111757	Mur	ST	669	14 47	47 12	1939	1939	41	57	69	79	89			120	129	
991		Kleinlobming		123018	Mur	ST	740	14 51	47 09	1994		41	57	69	79	89					
992	=	Großlobming		112771	Mur	ST	650	14 48	47 11	1988	1988	41	57	69	79	89			120	129	
993		Ingering II		111781	Ingeringbach	ST	850	14 42	47 16	1913		41	57	69	79	89					
994	K	Glein		115071	Gleinbach	ST	702	14 54	47 14	2005	2005	41	57	69					120	129	
995	W	Seckau	ZAMG	111799	Mur	ST	855	14 47	47 16	1890	1896	41	57	69	79	89			120	129	
996	K	Kraubath an der Mur		111807	Mur	ST	600	14 56	47 17	1901	1901	41	57	69				107	120	129	
997	=	Wald am Schoberpaß		111815	Liesingbach	ST	890	14 41	47 27	1901	1901	41	57	69	79	89			120	129	
998	W	Kalwang	ZAMG	111823	Liesingbach	ST	742	14 46	47 25	1888	1971	41	57	69					120	129	
999	O	Kindtal		101691	Mürz	ST	570	15 28	47 32	1968		41	57	69				107			
1000	K	Hochreichhart		123174	Liesing	ST	1500	14 43	47 23	2000	2000	41	57	69				107	120	129	
1001	=	Mautern		111831	Liesingbach	ST	710	14 49	47 24	1900	1901	41	57	69	79	89			120	129	
1002		Leoben-Hinterberg		112672	Mur	ST	570	15 04	47 22	1984		41	57	69	79	89					
1003	W	St.Michael in Obersteiermark	ZAMG	112888	Mur	ST	580	15 05	47 20	1984	1984	41	57	69					120	129	
1004	⊖	Trofaiach		111872	Vordernberger Bach	ST	660	15 00	47 26	1927	2005	41	57	69	79	89		107	120	129	
1005	W	Bruck an der Mur	ZAMG	111898	Mur	ST	482	15 15	47 24	1875	1896	41	57	69	79	89			120	129	
1006		Lahnsattel		101642	Kriegskogelbach	N	932	15 30	47 46	2005		41	57	69							
1007	⊖	Frein an der Mürz	MA 31	112615	Mürz	ST	875	15 29	47 45	1979	1986	41	57	69	79	89		107	120	129	
1008		Niederalpl	MA 31	112607	Mürz	ST	930	15 25	47 41	1979		41	57	69	79	89					
1009	=	Mürzsteg		111906	Mürz	ST	810	15 28	47 40	1901	1916	42	57	69	79	89	94		120	129	
1010		Karlgraben	MA 31	112599	Mürz	ST	775	15 34	47 41	1979	2009	42	57	69	79	89					
1011	=	Preiner Gscheid		111914	Mürz	ST	890	15 42	47 40	1951	1952	42	57	69	79	89			120	129	
1012	W	Mürzzuschlag	ZAMG	111922	Mürz	ST	700	15 41	47 36	1853	1929	42	57	69	79	89			120	129	
1013	=	Veitsch		112565	Mürz	ST	665	15 30	47 35	1901	1901	42	57	69	79	89			120	129	
1014		Stanz		112540	Stanzbach	ST	648	15 30	47 28	1901		42	57	69	79	89					
1015	W	Kapfenberg	ZAMG	101097	Mürz	ST	508	15 18	47 27	1997	1997	42	57	69					120	129	
1016	=	Seewiesen		123182	Thörlbach	ST	980	15 16	47 37	1998	1998	42	57	69	79	89			120	129	
1017	W	Aflenz Kurort	ZAMG	111963	Thörlbach	ST	784	15 14	47 33	1896	1896	42	57	69	79	89			120	129	
1018	K	Bürgeralm bei Aflenz		111971	Thörlbach	ST	1500	15 14	47 34	1957	1957	42	57	69				107	120	129	
1019	W	Buchberg	ZWHS	111989	Thörlbach	ST	880	15 08	47 35	1895	2008	42	57	69				107	120	129	
1020	K	Jassing		112912	Laming	ST	890	15 02	47 34	1983	2002	42	57	69				107	120	129	
1021	=	Haringgraben		112854	Mürz	ST	1020	15 07	47 33	1991	1991	42	58	70	79	89			120	129	
1022		Tragöß		111997	Lamingbach	ST	770	15 05	47 32	1901		42	58	70	79	89					
1023	=	Pernegg		112847	Mur	ST	460	15 20	47 22	1991	1991	42	58	70	79	89			120	129	
1024	⊖	Breitenau bei Mixnitz		112003	Mur	ST	560	15 26	47 23	1947	1947	42	58	70	79	89		107	120	129	
1025	⊖	Frohnleiten		112037	Mur	ST	420	15 19	47 16	1901	1958	42	58	70	79	89		107	120	129	
1026	=	Neuhof		112573	Mur	ST	770	15 09	47 14	1979	1979	42	58	70	79	89	94		120	129	
1027	=	Groß St. Florian		101089	Laßnitz	ST	320	15 19	46 50	1986	1951	42	58	70	79	89			120	129	

Hydrographisches Verzeichnis der Niederschlags- und Lufttemperaturmessstellen mit Evidenzdaten

Nr.	Messgerät	Messstelle		Mess-stellen-nummer	Einzugsgebiet	Land	Höhe m ü.A.	Geographische Koordinaten Länge	Geographische Koordinaten Breite	Beobachtungsbeginn Nieder-schlag	Beobachtungsbeginn Lufttem-peratur	Seite: Niederschlags-summen	Niederschlags-häufigkeiten	Niederschlags- und Trockenperioden	Schnee-verhältnisse	Schneehöhen-häufigkeiten	Schnee-wasserwerte	Starkniender-schläge	Lufttemperatur-mittel	Lufttemperatur-häufigkeiten	Verdunstung
1028	=	Eichberg		123042	Übelbach	ST	610	15 20	47 13	1994	1994	42	58	70	79	89			120	129	
1029		Semriach		112045	Mur	ST	700	15 24	47 13	1901		42	58	70	79	89					
1030	=	Gschnaidt		112698	Mur	ST	1128	15 10	47 12	1986	1986	42	58	70	79	89			120	129	
1031	⊖	Pleschkogel		112060	Mur	ST	910	15 14	47 09	1932	1964	42	58	70	79	89		107	120	129	
1032		Gratkorn		112078	Mur	ST	380	15 20	47 08	1967	1987	42	58	70							
1033	⊖	Graz-Andritz		112086	Mur	ST	360	15 25	47 07	1946	1947	42	58	70	79	89		107	120	129	
1034	W	Graz (Universität)	ZAMG	112094	Mur	ST	366	15 27	47 05	1890	1895	42	58	70	79	89			120	129	
1035	=	Graz-Gries		101063	Mur	ST	350	15 25	47 03	1997	1997	42	58	70	79	89			120	129	
1036		Gedersberg		112862	Mur	ST	390	15 23	47 01	1991		42	58	70	79	89					
1037	W	Graz (Flugplatz)	ZAMG	112102	Mur	ST	340	15 27	46 59	1925	1939	42	58	70	79	89			120	129	
1038	O	Breitenbach		123034	Kainach	ST	880	15 04	47 08	1994	2000	42	58	70	79	89		107			
1039	=	Bärnbach		112490	Kainach	ST	420	15 08	47 04	1974	1974	42	58	70	79	89			120	129	
1040	⊖	Gaberl		112896	Kainach	ST	1160	14 57	47 07	1991	1999	42	58	70	79	89		107	120	129	
1041	W	Voitsberg		123208	Kainach	ST	392	15 09	47 03	2000	2003	43	58	70				107			
1042	K	Salzstiegel		105007	Kainach	ST	1340	14 53	47 04	2000	2000	43	58	70				108	120	129	
1043	=	Hirschegg		112656	Teigitsch	ST	1158	14 55	47 01	1901	1901	43	58	70	79	89			120	129	
1044	=	Hebalpe		112334	Teigitsch	ST	1310	15 01	46 56	1929	1979	43	58	70	79	89			120	129	
1045	=	Pack		112136	Teigitsch	ST	1115	14 59	46 59	1929	1930	43	58	70	79	89			120	129	
1046	=	Maria Lankowitz		112177	Teigitsch	ST	530	15 04	47 04	1901	1905	43	58	70	79	89			120	129	
1047		Ligist		112185	Kainach	ST	370	15 13	46 59	1901		43	58	70	79	89					
1048	=	Södingberg		112649	Södingbach	ST	480	15 12	47 05	1980	1980	43	58	70	79	89			120	129	
1049	K	Hitzendorf		123190	Kainach	ST	370	15 18	47 02	2000		43	58	70				108			
1050	⊖	Sajach		112219	Kainach	ST	340	15 20	46 57	1951	1959	43	58	70	79	89		108	120	129	
1051		Jägerwirt		112789	Weiße Sulm	ST	1300	15 06	46 44	1988		43	58	70	79	89					
1052	⊖	Wies		112557	Weiße Sulm	ST	390	15 16	46 43	1929	1929	43	58	70	79	89		108	120	129	
1053	=	St.Anna ob Schwanberg		112227	Schwarze Sulm	ST	1050	15 10	46 45	1954	1961	43	58	70					120	129	
1054		Limberg		112680	Schwarze Sulm	ST	450	15 13	46 45	1984		43	58	70	79	89					
1055		Trahütten		112730	Sulm	ST	970	15 08	46 49	1985		43	58	70	79	89					
1056	W	Gleinstätten		112524	Sulm	ST	320	15 22	46 45	1895		43	58	70				108			
1057		St.Lorenzen		112714	Saggaubach	ST	780	15 10	46 40	1984		43	58	70	79	89					
1058		Eibiswald		112268	Saggaubach	ST	360	15 16	46 42	1901	1901	43	58	70	79	89					
1059	⊖	Glanz		112946	Saggaubach	ST	476	15 30	46 39	1994	1994	43	58	70	79	89		108	120	129	
1060	=	Leutschach		112292	Saggaubach	ST	370	15 28	46 39	1959	1959	43	58	70	79	89			120	129	
1061		Kreuzberg		112748	Saggaubach	ST	590	15 28	46 42	1987		43	58	70	79	89					
1062	⊖	Kitzeck im Sausal		112300	Sulm	ST	485	15 27	46 48	1901	1901	43	58	70	79	89		108	120	129	
1063		St.Nikolai im Sausal		112318	Sulm	ST	340	15 27	46 49	1901		43	58	70	79	89					
1064		Osterwitz-Winkel		123067	Laßnitz	ST	1000	15 04	46 53	1994		43	58	70	79	89					
1065		Osterwitz		112755	Laßnitz	ST	1220	15 05	46 52	1985		43	58	70	79	89					
1066	W	Deutschlandsberg	ZAMG	112342	Laßnitz	ST	410	15 13	46 50	1893	1896	43	58	70	79	89			120	129	
1067		Klosterwinkel		112763	Laßnitz	ST	1162	15 06	46 55	1987		43	58	70	79	89					
1068		Frauental		123059	Laßnitz	ST	350	15 13	46 50	1994	1994	43	58	70	79	89			120	129	
1069	⊖	Stainz		112367	Stainzbach	ST	340	15 16	46 54	1895	1955	43	58	70	79	89		108	120	129	
1070	⊖	Hochgleinz		101584	Gleinzbach	ST	340	15 20	46 48	1991	1991	43	58	70	79	89		108	120	129	
1071	K	Kirchbach in Steiermark		112383	Schwarzaubach	ST	350	15 40	46 56	1901	2005	43	58	70				108	120	129	
1072		Straß		112516	Schwarzaubach	ST	256	15 37	46 44	1975		43	58	70	79	89					
1073	=	Unterpurkla		112409	Mur	ST	220	15 55	46 43	1971	1971	44	58	70	79	89			120	129	
1074		Zehensdorf		112664	Saßbach	ST	288	15 43	46 49	1981		44	58	70	79	89					
1075	⊖	St.Peter am Ottersbach		112391	Saßbach	ST	270	15 46	46 48	1929	1959	44	58	70	79	89		108	120	129	
1076	=	Straden		112425	Gnasbach	ST	360	15 52	46 48	1901	1957	44	58	70					120	129	
1077	W	Bad Gleichenberg	ZAMG	112417	Sulzbach	ST	303	15 54	46 52	1861	1896	44	58	70	79	89			120	129	
1078	W	Waltra		112433	Drauchenbach	ST	380	15 58	46 51	1970	1970	44	58	70				108	120	129	
1079	W	Bad Radkersburg	ZAMG	112482	Mur	ST	208	15 59	46 41	1973	1973	44	58	70	79	89			120	129	
1080	=	Zelting		112441	Mur	ST	200	16 01	46 42	1954	1961	44	58	70	79	89			120	129	
1081	=	Bonisdorf		112466	Mur	B	376	16 04	46 51	1951	1951	44	58	70	79	89			120	129	

DRAUGEBIET

1082	⊖	Sillian		113001	Drau	T	1075	12 25	46 45	1895	1895	44	58	70	79	90			120	129	
1083	T	Leckfeldalm		119719	Drau	T	1920	12 25	46 43	1997		96									
1084	E	Hochberg		113019	Villgratenbach	T	1700	12 22	46 49	1960	1960	44	58	70	79	90			120	129	131
1085		Innervillgraten		113027	Villgratenbach	T	1400	12 22	46 49	1895	1955	44	58	70	79	90	94		120	129	
1086	⊖	Kartitsch		114959	Drau	T	1415	12 31	46 43	1988	1988	44	58	70	79	90		108	120	129	
1087	T	Grüneben	PRIVAT	119321	Drau	T	2020	12 30	46 48	1989		96									
1088	T	Spielbichlsattel	PRIVAT	119339	Drau	T	1940	12 31	46 48	1989		96									
1089		Anras		113035	Drau	T	1300	12 34	46 47	1912		44	58	70	79	90					
1090	T	Kristeiner Tal-Paintner Alm		119867	Kristeinerbach	T	1842	12 32	46 50	2001		96									
1091		Assling-Vergein	PRIVAT	103374	Drau	T	1400	12 35	46 48	2002		44	58	70	79	90					
1092	T	Karlsbader Hütte		119594	Drau	T	2130	12 48	46 46	1994		96									
1093	T	Defregger Haus		106674	Dorferbach	T	2970	12 22	47 05	2006	2006	96									
1094	E	Prägraten		113043	Isel	T	1340	12 23	47 01	1895	1978	44	58	70	79	90	94	108	120	129	131
1095	W	Virgen	ZAMG	114991	Isel	T	1198	12 27	47 00	1992	1992	44	58	70	79	90			120	129	
1096	T	Gschlössboden		119834	Tauern Bach	T	1740	12 26	47 07	2001		96									
1097	⊖	Felbertauerntunnel		114900	Tauernbach	T	1650	12 30	47 07	1979	1979	44	58	70	79	90	94	108	120	129	
1098	E	Matrei in Osttirol		113050	Tauernbach	T	1040	12 33	47 00	1886	1895	44	58	70	80	90		108	120	129	131
1099	⊖	St.Jakob i.Def.	ZAMG	113068	Schwarzach	T	1400	12 21	46 55	1895	1947	44	58	70	80	90	94		120	130	
1100		Hopfgarten i.D.-Hof		114918	Schwarzach	T	1520	12 30	46 55	1978		44	58	70	80	90					
1101	⊖	Hopfgarten i.Def.		114926	Schwarzach	T	1096	12 31	46 55	1978	1978	44	58	70	80	90		108	120	130	
1102	T	Kalser Tauernhaus		119842	Kalser Bach	T	1800	12 38	47 04	2001		96									
1103	⊖	Kals am Großglockner	ZAMG	113076	Kalser Bach	T	1336	12 39	47 00	1895	1895	44	58	70	80	90			120	130	
1104	T	Lucknerhütte		115006	Kalser Bach	T	2250	12 41	47 02	1993		97									
1105		St.Johann im Walde		113084	Isel	T	750	12 38	46 54	1895		44	58	70	80	90					
1106	T	Pitschedboden		119784	Isel	T	2280	12 43	46 54	1998		97									
1107		Lienz-Tristach		105015	Drau	T	666	12 47	46 49	1970		44	58	70	80	90	94				
1108	⊖	Zettersfeld		114934	Drau	T	1912	12 48	46 52	1988	1988	44	58	70	80	90		108	120	130	
1109	W	Lienz	ZAMG	113092	Drau	T	659	12 49	46 50	1856	1895	44	58	70	80	90			120	130	
1110	T	Lienzer-Dolomiten-Hütte		115014	Drau	T	1585	12 47	46 48	1993		97									
1111	T	Lienzer Hütte		119859	Debantbach	T	1980	12 45	46 56	2001		97									
1112	⊖	Iselsberg-Penzelberg		113100	Debantbach	K	1210	12 52	46 51	1895	1895	44	58	70	80	90			120	130	
1113		Nikolsdorf		114942	Drau	T	650	12 54	46 47	1988		44	58	70	80	90					
1114	⊖	Oberdrauburg		113118	Drau	K	620	12 59	46 45	1874	1896	44	58	70	80	90			121	130	
1115	⊖	Irschen-Leppen		114512	Drau	K	1150	13 02	46 46	1977	1996	44	58	70	80	90			121	130	
1116	W	Dellach im Drautal	ZAMG	114389	Drau	K	628	13 05	46 44	1963	1963	45	58	70	80	90			121	130	
1117	⊖	Greifenburg		113126	Drau	K	610	13 11	46 45	1886	1896	45	58	70	80	90		108	121	130	
1118	=	Sachsenburg		113134	Drau	K	550	13 21	46 50	1857	1896	45	58	70	80	90			121	130	
1119	T	Glocknerhaus	AHP	114371	Möll	K	2140	12 46	47 04	1972		97									
1120	T	Hochtor	AHP	115485	Möll	K	2450	12 50	47 05	1986		97									
1121	⊖	Heiligenblut		113175	Möll	K	1380	12 51	47 02	1877	1896	45	58	70					121	130	
1122	T	Oberes Fleißkees	SV	113183	Möll	K	2808	12 56	47 03	1957		97									
1123	⊖	Stall		113225	Möll	K	820	13 02	46 53	1895	1981	45	58	70	80	90		108	121	130	

Hydrographisches Verzeichnis der Niederschlags- und Lufttemperaturmessstellen mit Evidenzdaten

Nr.	Messgerät	Messstelle		Mess-stellen-nummer	Einzugsgebiet	Land	Höhe m ü.A.	Geographische Koordinaten Länge	Geographische Koordinaten Breite	Beobachtungs-beginn Nieder-schlag	Beobachtungs-beginn Lufttem-peratur	Seite: Niederschlags-summen	Niederschlags-häufigkeiten	Niederschlags- und Trockenperioden	Schnee-verhältnisse	Schneehöhen-häufigkeiten	Schnee-wasserwerte	Starkniender-schläge	Lufttemperatur-mittel	Lufttemperatur-häufigkeiten	Verdunstung
1124	⊖	Kleindorf		113241	Möll	K	735	13 07	46 56	1969	1969	45	58	70	80	90			121	130	
1125	⊖	Jamnigalm		114868	Mallnitzbach	K	1680	13 09	47 00	1995	1999	45	58	70				108	121	130	
1126	W	Mallnitz	ZAMG	113258	Mallnitzbach	K	1196	13 10	46 59	1895	1905	45	58	70	80	90			121	130	
1127	T	Lieser-Lanisch	DK	113316	Lieser	K	1725	13 28	47 04	1961		97									
1128	=	St.Peter im Katschtal		113324	Lieser	K	1220	13 36	47 02	1851	1895	45	58	70	80	90			121	130	
1129	⊖	Innerkrems		113332	Lieser	K	1520	13 45	46 58	1895	1992	45	59	71				108	121	130	
1130	T	Mitterkartunnel (Nord)	DK	115501	Malta	K	1910	13 21	47 04	1979		97									
1131	T	Hochalm (Ochsenhütte)	DK	113373	Malta	K	2010	13 23	47 01	1954		97									
1132	T	Gößkessel	DK	113381	Malta	K	1673	13 20	46 59	1953		97									
1133	⊖	Malta		113399	Malta	K	830	13 30	46 57	1860	1898	45	59	71	80	90		108	121	130	
1134	⊖	St.Oswald (Talstation)		114447	Millstätter See	K	1319	13 46	46 50	1895	1980	45	59	71	80	90		109	121	130	
1135	⊖	Millstatt		113423	Millstätter See	K	591	13 34	46 48	1895	1896	45	59	71	80	90			121	130	
1136	⊖	Hochegg		113464	Drau	K	1030	13 34	46 44	1951	1982	45	59	71	80	90			121	130	
1137	W	Weißensee-Gatschach	ZAMG	113431	Weißensee	K	945	13 17	46 43	1895	1896	45	59	71	80	90			121	130	
1138	O	Farchtner See	KELAG	113449	Weißenbach	K	990	13 27	46 41	1951		45	59	71				109			
1139	⊖	Goldeck		114579	Weißenbach	K	1885	13 28	46 45	1984	1984	45	59	71				109	121	130	
1140	W	Fresach	ZAMG	114496	Drau	K	735	13 42	46 43	1967	1967	45	59	71	80	90			121	130	
1141	=	Weißenstein		113480	Drau	K	510	13 43	46 41	1936	1948	45	59	71	80	90			121	130	
1142	W	Villacher Alpe	ZAMG	113498	Weißenbach	K	2164	13 40	46 36	1905	1922	45	59	71	80	90			121	130	
1143	⊖	Hundsmaierhof-Heiligengeist		114462	Drau	K	992	13 46	46 36	1975	1975	45	59	71				109	121	130	
1144	W	Villach	ZAMG	113530	Drau	K	494	13 53	46 37	1888	1888	45	59	71	80	90			121	130	
1145	⊖	Bleistätter Moor		113555	Ossiacher See	K	510	14 03	46 42	1951	1975	45	59	71	80	90		109	121	130	
1146	=	Ossiach		113563	Ossiacher See	K	520	13 59	46 41	1880	1926	45	59	71	80	90			121	130	
1147	W	Kanzelhöhe	ZAMG	113571	Ossiacher See	K	1526	13 55	46 41	1928	1928	45	59	71	80	90			121	130	
1148	⊖	Afritz		113548	Afritzer Bach	K	715	13 48	46 44	1895	1930	45	59	71	80	90		109	121	130	
1149	T	Golzentipp-Gudis		119735	Gail	T	2170	12 37	46 44	1997		97									
1150	T	Porzehütte		119727	Gail	T	1920	12 35	46 40	1997		97									
1151	⊖	Obertilliach		113589	Gail	T	1400	12 37	46 43	1895	2007	45	59	71	80	90		109	121	130	
1152	T	Leisacher Alm-Koflpaß		119743	Gail	T	1900	12 42	46 46	1997		97									
1153	⊖	Maria Luggau		113597	Gail	K	1140	12 45	46 42	1867	1896	45	59	71	80	90		109	121	130	
1154	⊖	Mauthen-Würmlach		114538	Gail	K	705	13 00	46 40	1899	1899	45	59	71	80	90		109	121	130	
1155	⊖	Plöckenpaß		114843	Gail	K	1232	12 57	46 37	1995	1998	45	59	71				109	121	130	
1156	⊖	Jauken		110791	Gail	K	925	13 02	46 40	2006	2006	45	59	71	80	90		109	121	130	
1157	⊖	Waidegg		113670	Gail	K	635	13 14	46 38	1895	1979	45	59	71	80	90		109	121	130	
1158	⊖	Tröpolach		114884	Gail	K	655	13 17	46 37	1998	1998	46	59	71	80	90		109	121	130	
1159	⊖	Naßfeld		114637	Gail	K	1530	13 17	46 34	1930	1989	46	59	71				109	121	130	
1160	⊖	Weißbriach		113704	Gösseringbach	K	800	13 15	46 41	1858	1980	46	59	71	80	90		109	121	130	
1161	=	Förolach		113720	Gail	K	565	13 27	46 38	1920	1980	46	59	71	80	90		109	121	130	
1162	⊖	Feistritz an der Gail		113738	Gail	K	590	13 36	46 34	1895	1909	46	59	71	80	90		109	121	130	
1163	W	Bad Bleiberg	ZAMG	113522	Gail	K	907	13 40	46 37	1874	1896	46	59	71	80	90			121	130	
1164	⊖	Arnoldstein		113746	Gailitz	K	580	13 43	46 33	1880	1946	46	59	71	80	90		109	121	130	
1165	⊖	Faak am See		101659	Faaker See	K	585	13 55	46 34	2003	2003	46	59	71	80	90		109	121	130	
1166	=	Wernberg		113761	Drau	K	565	13 56	46 37	1946	1962	46	59	71	80	90			121	130	
1167	⊖	Bärental		113787	Drau	K	1000	14 09	46 28	1956	1956	46	59	71	80	90		109	121	130	
1168	⊖	Kirschentheuer-Babniak		113803	Drau	K	440	14 16	46 32	1928	1980	46	59	71	80	90			121	130	
1169	W	Loibltunnel	ZAMG	113811	Drau	K	1067	14 15	46 27	1958	1958	46	59	71	80	90			121	130	
1170	⊖	Bodental		113837	Drau	K	995	14 14	46 29	1956	1956	46	59	71	80	90		109	121	130	
1171	W	Ferlach	ZAMG	113845	Drau	K	470	14 18	46 32	1953	1953	46	59	71	80	90			121	130	
1172	⊖	Zell-Pfarre		113852	Drau	K	900	14 24	46 28	1957	1957	46	59	71	80	90		110	121	130	
1173	=	Schwarz		113860	Drau	K	780	14 23	46 34	1948	1951	46	59	71	80	90			121	130	
1174	⊖	Seeberg		113886	Vellach	K	1040	14 32	46 25	1907	1950	46	59	71	80	90		110	121	130	
1175	⊖	Eisenkappel		113894	Vellach	K	623	14 36	46 28	1886	1982	46	59	71	80	90		110	121	130	
1176	⊖	Falkert		114652	Gurk	K	1855	13 50	46 52	1985	1985	46	59	71				110	121	130	
1177	⊖	Maitratten-Sonnleiten		114694	Gurk	K	1000	13 56	46 47	1989	1989	46	59	71	80	90		110	121	130	
1178	⊖	Sirnitz		113936	Gurk	K	850	14 03	46 49	1881	1980	46	59	71	80	90			121	130	
1179	W	Weitensfeld	ZAMG	113977	Gurk	K	705	14 12	46 51	1895	1949	46	59	71	80	90			121	130	
1180	⊖	Winklern ob Straßburg		114520	Gurk	K	1040	14 18	46 56	1977	1978	46	59	71	80	90		110	121	130	
1181	⊖	Grades-Klachl		114587	Metnitz	K	725	14 17	46 58	1984	1984	46	59	71	80	90		110	121	130	
1182	W	Friesach	ZAMG	113993	Metnitz	K	634	14 25	46 57	1895	1896	46	59	71	80	90			121	130	
1183	W	Neumarkt in Steiermark	ZAMG	114017	Olsa	ST	872	14 26	47 04	1889	1896	46	59	71					121	130	
1184	⊖	Gaisberg		114736	Olsa	K	930	14 25	46 58	1992	1992	46	59	71	80	90		110	121	130	
1185	=	Guttaring		114785	Silberbach	K	710	14 32	46 54	1997	1997	46	59	71	80	90			121	130	
1186	⊖	Silberegg		114025	Gurk	K	598	14 30	46 51	1947	1947	46	59	71	80	90		110	121	130	
1187		Noreia		114033	Görtschitz	ST	1060	14 32	47 01	1948		46	59	71	80	90					
1188	⊖	Knappenberg		114603	Görtschitz	K	1050	14 34	46 56	1876	1896	46	59	71	80	90		110	121	130	
1189	⊖	Wietersdorf		114066	Görtschitz	K	630	14 32	46 51	1896	1935	46	59	71	80	90		110	121	130	
1190	⊖	Magdalensberg		114108	Gurk	K	920	14 26	46 44	1950	1950	47	59	71	80	90		110	121	130	
1191	=	Sillehof		114116	Gurk	K	450	14 26	46 40	1940	1986	47	59	71	80	90			121	130	
1192	⊖	Radweg-Gradisch		114124	Glan	K	666	14 07	46 41	1874	1896	47	59	71	80	90		110	121	130	
1193	⊖	Hörzendorf		114777	Glan	K	475	14 21	46 44	1896	1896	47	59	71	80	90		110	121	130	
1194	W	St.Veit an der Glan	ZAMG	106716	Glan	K	475	14 21	46 46	1980	1980	47	59	71					121	130	
1195	⊖	Dreifaltigkeit		114165	Glan	K	1180	14 17	46 48	1911	1980	47	59	71	80	90			121	130	
1196	⊖	Drasendorf		114454	Glan	K	580	14 25	46 48	1974	1976	47	59	71				110	121	130	
1197	K	Klagenfurt (Flugplatz)	ZAMG	114173	Glan	K	447	14 20	46 39	1813	1898	47	59	71	80	90			121	130	
1198	⊖	Klagenfurt		114561	Glanfurt	K	458	14 19	46 37	1980	1982	47	59	71	80	90		110	121	130	
1199	⊖	Velden-Weinzierl		114629	Wörther See	K	535	14 00	46 37	1984	1988	47	59	71	80	90		110	121	130	
1200	⊖	Keutschach		114215	Wörther See	K	530	14 11	46 36	1930	1981	47	59	71	80	90		110	121	130	
1201	W	Pörtschach	ZAMG	114835	Wörther See	K	452	14 10	46 38	1982	1982	47	59	71	80	90			121	130	
1202	⊖	St.Margarethen ob Töllerberg		114256	Drau	K	460	14 34	46 41	1895	1978	47	59	71	80	91		110	121	130	
1203	⊖	Klopein am Klopeiner See		114249	Drau	K	470	14 37	46 36	1899	1899	47	59	71	80	91		111	121	130	
1204	⊖	Diex		114272	Wölfnitzbach	K	1150	14 37	46 45	1895	1975	47	59	71	80	91		111	121	130	
1205	⊖	St.Michael ob Bleiburg		114280	Feistritz	K	527	14 46	46 34	1885	1957	47	59	71	80	91		111	121	130	
1206	⊖	Lavamünd		114876	Drau	K	350	14 57	46 38	1998	2001	47	59	71				111	121	130	
1207	⊖	Reichenfels		114298	Lavant	K	800	14 45	47 00	1900	1972	47	59	71	80	91		111	121	130	
1208	⊖	Preblau		114306	Lavant	K	790	14 48	46 56	1895	1895	47	59	71	80	91			121	130	
1209	W	Preitenegg	ZAMG	114314	Lavant	K	1035	14 55	46 56	1910	1942	47	59	71	80	91			121	130	
1210	⊖	Forst-Saualpe		114801	Weißenbach	K	700	14 47	46 52	1997	2001	47	59	71				111	122	130	
1211	⊖	Wolfsberg		114702	Lavant	K	440	14 50	46 50	1970	1974	47	59	71	80	91		111	122	130	
1212	=	St.Michaël-Wolfsberg		114793	Lavant	K	510	14 48	46 50	1997	1997	47	59	71	80	91			122	130	
1213	W	St.Andrä im Lavanttal	ZAMG	114421	Lavant	K	402	14 50	46 46	1880	1895	47	59	71	80	91			122	130	
1214	⊖	Brandl-Koralpe		114363	Feistritzbach	K	1485	14 58	46 43	1965	1978	47	59	71				111	122	130	
1215	⊖	Soboth		112706	Feistritzbach	ST	1145	15 05	46 41	1984	1984	47	59	71	80	91		111	122	130	

Monats- und Jahressummen der Niederschläge mit Normalzahlen und Tagesmaxima

Nr.	Messgerät	Messstelle	Messstellennummer	Höhe m ü.A.	Einzugsgebiet	Summen in mm I / VII	II / VIII	III / IX	IV / X	V / XI	VI / XII	Jahr	% der Normalzahl mm	Beobachtetes Tagesmaximum im und vor dem Berichtsjahr mm	Datum	Größte beobachtete Monatssumme vor dem Berichtsjahr mm	Datum
					RHEINGEBIET												
4	K	Obervermunt	100057	1980	Ill	40	31	35	28	138	126		88	42,0	31.12.		
						169	146	95	82	**0**	159	1049	1191	90,2	22.08.2005	332	08.1970
6	K	Vermunt	100073	1733	Ill	72	59	65	59	192	180		94	57,6	18.09.		
						238	163	136	149	**0**	**333**	1646	1750	118,0	17.11.1939	457	02.1999
8	K	Kops	100909	1829	Ill	69	36	35	29	134	141			43,8	18.09.		
						171	131	108	108	**0**	**221**	1183		97,8	22.08.2005	417	02.1999
9	K	Partenen	101014	1030	Ill	62	42	59	30	155	137		99	58,9	18.09.		
						170	148	115	120	**0**	**233**	1271	1283	119,5	20.01.1951	340	02.1935
10	K	St.Gallenkirch	100123	860	Ill	48	27	47	28	137	119		97	48,7	18.09.		
						158	131	106	111	**0**	**199**	1111	1142	98,0	21.12.1991	306	08.1985
14	⊖	Tschagguns	100180	680	Ill	50	35	41	35	120	159		94	44,3	31.12.		
						149	133	108	112	**0**	**224**	1166	1237	172,0	20.01.1951	315	01.1951
16	=	Silbertal	100206	885	Litz	72	38	51	47	148	199		95	51,1	31.12.		
						168	147	120	130	**0**	**241**	1361	1429	122,2	21.05.1999	341	07.1981
17	W	Schruns	100214	671	Litz	44	27	43	33	107	134		87	38,1	31.12.		
						131	104	97	103	**0**	**189**	1012	1166	135,2	09.01.1914	324	02.1935
18	⊖	Latschau	100222	1000	Ill	55	38	48	39	144	183		89	45,3	29.06.		
						169	142	109	114	**0**	**198**	1239	1399	130,0	21.12.1991	346	02.1970
19	K	Rodund	100230	645	Ill	56	42	53	34	130	166		96	54,1	22.12.		
						143	125	100	126	**0**	**251**	1226	1282	160,0	20.01.1951	318	08.1985
20	K	Golm	100891	1919	Ill	50	44	42	52	148	230			47,8	07.08.		
						183	146	128	132	**0**	**233**	1388		163,8	21.05.1999	363	08.2010
21		Langen am Arlberg	100255	1218	Alfenz	89	33	54	37	197	241		88	46,8	31.12.		
						167	168	129	130	**0**	**260**	1505	1701	120,2	09.01.1914	462	12.1918
22	E	Klösterle	100826	1057	Alfenz	89	41	59	46	188	201			51,4	31.12.		
						188	164	134	137	**0**	**305**	1552		105,4	22.08.2005	470	03.1988
23		Dalaas	100263	908	Alfenz	87	48	59	53	165	236		98	76,1	29.06.		
						183	161	131	180	**0**	**279**	1582	1620	136,3	21.05.1999	455	02.1999
25	K	Lünersee	100305	2015	Alvier	42	49	37	61	175	**217**		82	42,8	07.08.		
						179	139	128	129	**0**	183	1339	1637	155,0	21.05.1999	460	02.1970
28	⊖	Brand	100313	1005	Alvier	52	40	55	53	156	**248**		97	56,3	29.06.		
						177	146	127	148	**0**	236	1438	1484	173,9	21.05.1999	389	07.1966
29		Bludenz	101071	575	Ill	55	39	57	46	147	196			49,6	22.12.		
						179	156	99	122	**0**	**242**	1338		78,5	22.08.2005	308	08.2010
30	O	Ludesch	100917	550	Ill	55	39	79	45	136	175			59,3	22.12.		
						182	138	104	143	**0**	**230**	1326		161,5	21.05.1999	361	08.2010
32	=	Fontanella	100354	1140	Lutz	94	46	56	63	192	238		87	60,0	31.12.		
						218	170	129	140	**0**	**330**	1676	1934	159,4	20.01.1951	526	01.1968
34		Blons	100362	772	Lutz	97	41	72	65	173	207		90	66,4	31.12.		
						187	153	116	162	**0**	**338**	1611	1797	165,8	21.05.1999	601	01.1968
35		Thüringerberg	100875	960	Lutz	90	44	81	78	177	225			65,4	22.12.		
						217	164	120	198	**0**	**330**	1724		251,0	21.05.1999	544	05.1999
36	K	Nenzinger Himmel	100982	1305	Meng	64	46	58	50	157	225			48,8	13.07.		
						210	157	143	140	**0**	**277**	1527		184,8	21.05.1999	420	08.2005
37	⊖	Thüringen	100370	580	Ill	54	35	78	43	135	165		99	57,7	22.12.		
						176	140	107	144	**0**	**223**	1300	1309	193,7	21.05.1999	385	05.1999
38	V	Frastanz	100925	491	Ill	46	30	49	35	139	158			40,5	13.07.		
						160	121	124	97	**0**	**184**	1143		130,0	22.08.2005	313	05.1999
39	O	Amerlügen	100933	760	Ill	43	38	57	46	133	**194**			50,1	13.07.		
						179	124	130	104	**0**	177	1225		123,2	22.08.2005	326	08.2010
40	O	Innerlaterns	100412	1025	Frutz	76	45	96	89	199	211		91	72,3	17.03.		
						213	148	111	168	**0**	**303**	1659	1825	228,0	22.08.2005	526	05.1999
41	O	Weiler	100941	500	Frutz	59	43	69	39	125	146			49,6	31.12.		
						158	117	117	95	**0**	**205**	1173		112,0	22.08.2005	332	07.1993
42		Fraxern	100867	809	Frutz	64	43	77	45	157	170			52,8	31.12.		
						191	129	143	102	**0**	**212**	1333		115,7	22.08.2005	385	05.1999
43		Feldkirch-Gisingen	100396	440	Rhein	60	28	54	37	134	153		92	47,6	31.12.		
						160	122	127	83	**0**	**193**	1151	1245	121,5	14.06.1910	408	08.1890
44		Meiningen	100404	423	Rhein	56	45	42	25	121	137		91	52,0	31.12.		
						161	129	112	86	**0**	**215**	1129	1237	120,0	14.06.1910	320	09.1984
45		Gaissau	100420	400	Bodensee	72	42	60	35	143	169		102	50,2	29.06.		
						175	115	103	90	**0**	**192**	1196	1170	95,4	07.08.1978	353	07.1993

Monats- und Jahressummen der Niederschläge mit Normalzahlen und Tagesmaxima

Nr.	Messgerät	Messstelle	Messstellennummer	Höhe m ü.A.	Einzugsgebiet	Summen in mm I	II	III	IV	V	VI	Jahr	% der Normalzahl	Beobachtetes Tagesmaximum im und vor dem Berichtsjahr		Größte beobachtete Monatssumme vor dem Berichtsjahr	
						VII	VIII	IX	X	XI	XII		mm	mm	Datum	mm	Datum
46	O	Fussach	100438	400	Bodensee	69 **211**	44 117	72 119	30 98	162 **0**	205 158	1285	102 1258	56,4 112,8	17.03. 10.06.1965	364	07.1993
47	⊖	Lustenau	100446	404	Rhein	66 169	36 106	78 130	27 85	160 **0**	163 **184**	1204	100 1209	58,4 125,3	17.03. 15.07.1934	309	07.1966
48	⊖	Ebnit	100453	1100	Dornbirnerach	102 282	84 153	146 210	103 160	233 **0**	294 **324**	2091	97 2147	118,0 229,5	17.03. 14.06.1910	657	07.1932
49		Gütle	100461	530	Dornbirnerach	91 281	51 159	104 196	66 132	221 **0**	**318** 253	1872	100 1877	75,6 194,6	17.03. 14.06.1910	516	08.1970
50		Bildstein	100487	720	Dornbirnerach	98 239	47 170	107 199	50 113	212 **0**	**249** 231	1715	107 1599	86,1 200,0	29.06. 14.06.1910	435	07.1993
51		Mäder	100495	420	Rheintalbinnenkanal	41 151	49 129	51 146	20 74	120 **0**	174 **179**	1134	95 1193	52,2 113,1	29.06. 05.09.1984	337	09.1984
52		Meschach	100503	850	Rheintalbinnenkanal	71 **210**	42 150	72 168	55 98	176 **0**	**210** 204	1456	91 1593	51,6 175,4	31.12. 07.07.1946	518	08.1970
53		Hohenems	100529	430	Rheintalbinnenkanal	70 192	52 133	75 150	45 90	158 **0**	192 **199**	1356	94 1443	50,7 148,0	17.03. 14.06.1910	359	08.1970
54	⊖	Altach	100883	412	Rheintalbinnenkanal	60 178	49 134	69 142	35 83	139 **0**	177 **195**	1261		48,1 81,5	31.12. 12.05.1999	300	05.1999
55	E	Dornbirn	100479	441	Dornbirnerach	76 206	51 128	89 163	49 106	172 **0**	**257** 198	1495	98 1525	67,4 142,5	17.03. 14.06.1910	429	06.1926
56	O	Hard (Rotachstrasse)	121053	401	Bodensee	85 **244**	44 127	88 160	33 93	152 **0**	182 184	1392		67,1 128,0	17.03. 05.08.2010	304	08.2010
58		Schröcken	100537	1263	Bregenzerach	109 263	54 194	71 161	91 165	233 **0**	322 **434**	2097	92 2291	52,1 183,5	18.06. 22.08.2005	550	03.1988
59	V	Schoppernau	100552	835	Bregenzerach	84 236	47 181	68 129	67 167	186 **0**	242 **339**	1746	89 1952	51,9 197,4	22.12. 21.05.1999	505	08.1995
61	=	Au	100560	800	Bregenzerach	84 247	49 166	65 133	74 168	200 **0**	251 **346**	1783	90 1974	51,1 214,3	19.07. 22.08.2005	531	08.1970
65	=	Bizau	100602	705	Bregenzerach	103 240	55 152	79 155	61 135	180 **0**	219 **288**	1667	86 1948	59,0 194,0	19.07. 22.08.2005	463	08.2010
66	⊖	Andelsbuch	100636	600	Bregenzerach	151 293	58 146	62 119	60 135	142 **0**	188 **337**	1691	84 2007	72,0 174,2	31.12. 20.01.1951	464	08.2010
67	⊖	Bödele	100628	1150	Bregenzerach	127 340	68 171	119 209	90 161	235 **0**	**357** 336	2213	92 2393	93,3 215,4	17.03. 14.06.1910	576	05.1999
68	=	Egg	100644	660	Bregenzerach	100 246	45 124	74 119	55 133	151 **0**	205 **279**	1531	80 1916	53,8 141,7	17.03. 21.05.1999	462	05.1999
69	O	Schönenbach	100651	1040	Subersach	124 314	57 177	93 142	107 215	197 **0**	283 **353**	2062	92 2239	70,0 236,0	31.12. 21.05.1999	629	05.1999
71		Sibratsgfäll	100685	920	Subersach	109 283	54 199	82 133	97 206	205 **0**	279 **420**	2067	96 2160	58,3 168,4	29.06. 21.05.1999	646	07.1930
73	=	Hittisau	100701	800	Subersach	110 283	63 146	92 133	69 164	193 **0**	249 **325**	1827	89 2045	69,8 177,6	17.03. 22.08.2005	466	05.1999
74		Sulzberg	100727	1000	Weißach	119 **333**	51 160	66 161	45 139	179 **0**	224 331	1808	91 1991	49,2 140,6	19.07. 14.06.1910	498	09.1927
76		Riefensberg	100719	680	Weißach	105 311	55 162	93 114	49 148	160 **0**	208 **336**	1741	89 1965	62,1 156,0	17.03. 10.07.1944	656	01.1968
77	E	Alberschwende	100842	717	Bregenzerach	116 **283**	49 147	104 168	73 130	183 **0**	223 269	1745		77,1 172,0	17.03. 21.05.1999	515	08.2006
78	=	Doren	100735	710	Rotach	121 271	52 167	84 155	51 168	170 **0**	204 **310**	1753	93 1882	58,0 194,5	17.03. 21.05.1999	559	07.1930
79	=	Bregenz-Rieden	100750	430	Bregenzerach	80 **233**	40 131	102 166	33 90	143 **0**	199 213	1430	96 1490	81,0 157,8	17.03. 17.07.1968	512	07.2010
80	⊖	Bregenz	100859	426	Bodensee	89 **283**	43 163	110 189	37 113	182 **0**	253 233	1695		87,7 139,8	17.03. 05.08.2010	389	07.2010
81	⊖	Bregenz (Altreuteweg)	100776	447	Bodensee	91 **275**	46 158	108 193	37 104	177 **0**	255 212	1656	106 1567	88,4 176,0	04.09. 14.06.1910	512	07.2010
82	=	Pfänder	100974	1056	Bodensee	106 **303**	44 170	122 207	54 120	250 **0**	297 266	1939		98,3 148,0	17.03. 05.08.2010	579	07.2010
83	⊖	Hörbranz	100800	425	Leiblach	88 **225**	45 158	86 171	34 112	160 **0**	212 **225**	1516	103 1465	76,7 103,0	04.09. 23.06.1973	378	07.1993
84		Möggers	100792	1010	Leiblach	116 **286**	46 172	99 189	49 119	202 **0**	249 281	1808	98 1841	77,5 174,7	17.03. 10.07.1956	511	07.1957

Monats- und Jahressummen der Niederschläge mit Normalzahlen und Tagesmaxima

Nr.	Messgerät	Messstelle	Messstellennummer	Höhe m ü.A.	Einzugsgebiet	Summen in mm I	II	III	IV	V	VI	Jahr	% der Normalzahl	Beobachtetes Tagesmaximum im und vor dem Berichtsjahr		Größte beobachtete Monatssumme vor dem Berichtsjahr	
						VII	VIII	IX	X	XI	XII		mm	mm	Datum	mm	Datum
DONAUGEBIET OBERHALB DES INN																	
85	=	Baad	101543	1305	Iller	132 253	36 158	57 143	73 137	169 **0**	249 **336**	1743		51,8 171,4	31.12. 22.08.2005	479	02.1999
86	⊖	Zug	100966	1500	Lech	89 189	30 174	49 148	58 135	166 **0**	246 **316**	1600		53,9 140,0	18.09. 22.08.2005	392	08.2010
87		Lech	101121	1480	Lech	73 186	27 169	46 138	54 123	178 **0**	214 **299**	1507	91 1648	45,5 139,2	31.12. 22.08.2005	390	02.1970
88	⊖	Zürs	101113	1707	Lech	62 180	27 157	39 130	48 115	171 **0**	205 **310**	1444	88 1637	40,5 144,1	18.06. 20.03.1978	418	02.1970
89	⊖	Warth	101568	1475	Lech	114 238	35 178	53 131	67 128	188 **0**	225 **376**	1733		62,9 179,0	31.12. 22.08.2005	481	02.1999
90	⊖	Kaisers	101147	1370	Lech	64 146	19 135	32 100	32 112	130 **0**	137 **267**	1174		40,6 90,6	06.12. 11.12.1961	376	08.1982
91	W	Holzgau	101154	1100	Lech	67 137	18 152	33 92	32 150	130 **0**	144 **234**	1189	89 1336	48,3 150,5	10.10. 22.08.2005	379	12.1918
92	O	Gramais	101162	1320	Lech	71 159	20 166	31 93	24 101	133 **0**	142 **206**	1146	85 1356	36,7 93,8	12.01. 21.05.1999	339	07.1903
93		Boden	101170	1355	Lech	78 154	26 166	41 105	31 122	150 **0**	161 **212**	1246	88 1422	38,1 110,5	18.09. 21.05.1999	316	08.2010
94	E	Elmen-Martinau	101196	970	Lech	80 146	21 180	37 83	32 104	157 **0**	145 **313**	1298	93 1395	45,0 107,5	31.12. 31.07.1994	452	11.1944
95	O	Hinterhornbach	101188	1100	Lech	103 221	24 192	53 91	55 136	151 **0**	188 **348**	1562	92 1695	54,4 150,2	31.12. 16.11.1964	514	11.1944
96		Namlos	101204	1260	Lech	76 169	30 184	50 108	45 146	198 **0**	149 **255**	1410	87 1624	42,2 160,8	03.08. 22.08.2005	379	08.2005
97		Forchach	101212	910	Lech	79 167	28 180	44 96	39 117	166 **0**	162 **270**	1348	98 1369	45,2 135,6	03.08. 21.05.1999	335	05.1999
98	⊖	Hahnenkamm-Reutte	101501	1670	Lech	138 187	33 167	55 94	47 140	165 **0**	154 **360**	1540		45,0 180,0	12.01. 21.05.1999	465	05.1999
99	⊖	Reutte	101238	850	Lech	86 150	30 150	55 95	39 102	174 **0**	171 **180**	1232	87 1418	59,0 212,5	29.06. 21.05.1999	446	05.1999
100	=	Höfen-Wängle	101220	870	Lech	96 173	28 175	52 90	32 105	165 **0**	128 **267**	1311	85 1544	45,7 169,0	03.08. 21.05.1999	392	05.1999
102	⊖	Berwang	101246	1295	Lech	70 169	31 205	50 95	57 129	201 **0**	163 **252**	1422	96 1489	54,1 180,2	14.08. 21.05.1999	389	05.1999
104	⊖	Tannheim-Kienzen	101261	1090	Vils	155 215	27 179	52 124	60 105	198 **0**	214 **276**	1605	89 1805	55,4 158,5	13.01. 21.05.1999	479	05.1999
105	=	Jungholz	101493	1060	Vils	121 210	39 192	60 125	64 117	198 **0**	271 **309**	1706	91 1875	70,5 190,6	29.06. 21.05.1999	457	05.1999
106	=	Vils	101279	810	Vils	98 164	32 189	41 87	34 74	207 **0**	**216** 153	1295	92 1414	75,4 144,7	29.06. 22.08.2005	449	08.2002
109	⊖	Scharnitz	101287	970	Isar	49 150	18 135	44 108	25 137	136 **0**	144 **181**	1127	87 1296	46,2 162,0	18.09. 21.05.1999	402	08.1970
110	W	Seefeld in Tirol	101295	1182	Isar	69 143	18 120	48 115	18 140	122 **0**	156 **235**	1184	100 1183	52,6 116,6	31.12. 21.05.1999	303	02.1935
112	E	Leutasch-Kirchplatzl	101303	1135	Leutascher Ache	66 150	21 156	47 118	30 138	136 **0**	152 **212**	1226	93 1318	47,1 141,5	18.09. 21.05.1999	338	08.2005
115	=	Hinterriß	101311	920	Rißbach	90 190	19 193	62 124	51 194	186 **0**	182 **208**	1499	92 1624	58,6 150,0	18.09. 19.07.1981	409	07.1955
123	⊖	Pertisau	101337	935	Achensee	89 175	9 184	70 131	51 215	192 **0**	170 **220**	1506	98 1542	61,1 130,8	08.10. 30.05.1940	446	07.1981
125	⊖	Achenkirch	101345	905	Ache	107 141	14 177	59 119	35 156	181 **0**	169 **188**	1346	92 1459	51,0 134,9	18.09. 08.05.1912	396	07.1954
128	W	Ehrwald	101485	960	Loisach	72 157	22 183	61 107	27 113	149 **0**	155 **204**	1250	97 1293	48,0 142,5	03.08. 09.01.1914	361	08.1937
INNGEBIET OBERHALB DER SALZACH																	
129	⊖	Nauders	101709	1360	Inn	15 97	4 97	27 **108**	4 62	80 **0**	106 79	679	98 694	52,9 91,0	18.09. 13.08.1948	234	05.1983
130	=	Spiss	101717	1540	Schalklbach	14 **126**	10 111	18 105	13 90	83 **0**	101 123	794	95 836	50,5 87,5	18.09. 16.09.1960	288	08.1934

Monats- und Jahressummen der Niederschläge mit Normalzahlen und Tagesmaxima

Nr.	Messgerät	Messstelle	Messstellennummer	Höhe m ü.A.	Einzugsgebiet	Summen in mm I	II	III	IV	V	VI	Jahr	% der Normalzahl	Beobachtetes Tagesmaximum im und vor dem Berichtsjahr		Größte beobachtete Monatssumme vor dem Berichtsjahr	
						VII	VIII	IX	X	XI	XII		mm	mm	Datum	mm	Datum
131	K	Pfunds	103275	995	Inn	16 99	4 89	21 **107**	10 66	90 **0**	73 68	643		58,4 73,7	18.09. 22.08.2005	212	08.2007
135	⊖	Fendels	101808	1356	Inn	22 104	11 99	38 **113**	11 63	101 **0**	98 99	759	99 764	50,1 81,4	18.09. 25.08.1985	217	08.1970
137		Ried im Oberinntal	101790	895	Inn	20 94	8 92	28 **101**	9 66	87 **0**	92 91	688	103 670	44,0 80,3	18.09. 10.06.1965	188	08.1966
138	W	Prutz	102947	870	Inn	21 80	7 82	27 **98**	8 67	79 **0**	86 94	649	99 654	42,2 84,2	18.09. 12.08.2000	184	08.2000
148	=	Kaunertal-Vergötschen	101873	1314	Fagge	23 96	18 **109**	31 96	18 71	107 **0**	102 106	777	92 848	52,0 80,6	18.09. 20.08.1911	244	08.1905
149	E	Ladis-Neuegg	101816	1350	Inn	26 103	14 **118**	26 98	10 79	106 **0**	108 106	794	95 840	44,5 120,0	18.09. 11.09.1970	334	02.1970
150	W	Runserau	101881	860	Inn	22 102	8 **163**	23 100	12 71	80 **0**	108 91	780	102 761	51,9 75,8	07.08. 21.05.1999	243	08.2010
153	W	St.Anton am Arlberg	101964	1285	Rosanna	48 146	10 122	29 105	37 107	97 **0**	124 **185**	1010	82 1236	39,7 127,0	18.09. 10.03.1907	381	02.1970
154		Flirsch	101519	1204	Rosanna	44 122	19 125	33 104	14 126	113 **0**	107 **213**	1020		39,5 120,0	18.09. 22.08.2005	288	08.2010
159	⊖	Galtür	101949	1587	Trisanna	56 141	16 126	25 97	25 99	126 **1**	114 **152**	978	90 1087	38,6 111,7	31.12. 22.08.2005	319	12.1918
161	⊖	Kappl-Oberbichl	119792	1490	Trisanna	35 108	19 116	24 81	14 101	72 **0**	93 **166**	829		31,5 125,0	31.12. 22.08.2005	235	08.2005
162	=	See im Paznaun	101956	1040	Trisanna	47 128	21 134	30 86	17 99	101 **0**	86 **192**	941	95 990	34,9 110,2	31.12. 09.01.1914	289	08.2010
163	⊖	Landeck	101899	798	Inn	29 97	14 131	17 70	13 93	74 **0**	96 **147**	781	101 776	36,5 94,0	07.08. 16.02.1925	218	02.1970
165	⊖	Nassereith	102954	850	Gurglbach	42 98	11 126	32 77	10 84	109 **0**	86 **194**	869	93 935	38,8 115,0	18.09. 14.02.1990	327	02.1990
166	=	Imst (Oberstadt)	102004	860	Gurglbach	26 99	16 115	21 77	7 81	84 **0**	91 **129**	746	94 795	37,0 84,6	07.08. 21.05.1999	221	08.2010
167	⊖	Pitztaler Gletscher	101535	2850	Pitze	30 **175**	45 95	63 124	41 84	79 **10**	148 137	1031		68,8 76,9	18.09. 20.09.1999	316	11.2002
173		Plangeroß	102046	1605	Pitze	33 115	26 66	37 112	25 85	101 **0**	**144** 133	877	93 939	55,4 82,0	18.09. 10.06.1965	260	08.1970
175	⊖	St.Leonhard i.P.-N.	103283	1460	Pitze	36 107	28 94	38 105	21 84	107 **0**	133 **137**	890		50,1 83,7	18.09. 21.05.1999	229	08.2010
176		St.Leonhard i.P.	102061	1329	Pitze	17 94	23 **110**	34 96	10 80	105 **0**	104 105	778	93 841	48,7 82,9	18.09. 21.05.1999	247	08.1970
177	=	Jerzens-Ritzenried	102079	1120	Pitze	15 102	14 **140**	27 93	11 74	129 **0**	99 78	782	98 797	52,1 78,4	18.09. 15.07.2001	253	08.1970
178	⊖	Piller	103028	1315	Pitze	29 113	14 **142**	32 99	19 93	135 **0**	117 137	930	98 945	49,2 136,3	18.09. 21.05.1999	251	02.1990
186	⊖	Vent	102202	1906	Venter Ache	11 82	36 58	43 **114**	12 104	64 **7**	102 97	730	106 686	52,7 73,5	18.09. 18.07.1908	212	08.2010
187	E	Obergurgl	102210	1940	Gurgler Ache	25 84	33 86	37 118	**8** 76	54 13	**119** 103	756	85 884	61,8 90,5	18.09. 04.11.1966	357	02.1948
188		Sölden-Schmiedhof	102228	1380	Ötztaler Ache	21 78	14 73	29 89	8 71	80 **0**	**96** 74	633	83 763	50,2 106,2	18.09. 04.11.1966	245	05.1983
189	=	Gries	119388	1575	Fischbach	28 108	20 93	29 77	10 98	97 **0**	**120** 78	758		42,8 85,0	10.10. 22.08.2005	224	08.2005
190	=	Längenfeld	102236	1180	Ötztaler Ache	16 96	10 99	26 91	8 57	84 **0**	**110** 62	659	90 733	44,1 103,0	18.09. 04.11.1966	244	08.1970
192	⊖	Niederthai	103002	1550	Ötztaler Ache	25 106	13 98	25 95	10 64	105 **0**	**117** 54	712	89 797	45,0 83,8	18.09. 22.08.2005	232	08.2010
193	W	Umhausen	102244	1041	Ötztaler Ache	19 88	12 87	25 **106**	7 68	101 **0**	83 61	657	93 704	44,6 96,1	18.09. 04.11.1966	250	08.1970
194	⊖	Oetz	102251	760	Ötztaler Ache	21 90	11 102	29 90	7 76	90 **0**	**118** 73	707	96 737	49,0 86,0	18.09. 04.11.1966	208	08.1970
197	⊖	Kühtai	103010	1970	Ötztaler Ache	34 154	26 158	42 116	13 111	134 **0**	**167** 152	1107	93 1196	54,0 89,0	18.09. 22.08.2005	276	08.2010
199		Ochsengarten-Obergut	102269	1695	Ötztaler Ache	33 113	17 119	40 127	13 93	113 **0**	**142** 139	949	94 1005	49,2 81,0	18.09. 20.01.1951	291	02.1970
200	W	Haiming	102939	663	Inn	31 **113**	9 110	25 87	5 68	102 **0**	101 108	759	101 754	43,4 97,4	18.09. 21.05.1999	205	08.2010

Monats- und Jahressummen der Niederschläge mit Normalzahlen und Tagesmaxima

Nr.	Messgerät	Messstelle	Messstellennummer	Höhe m ü.A.	Einzugsgebiet	Summen in mm I	II	III	IV	V	VI	Jahr	% der Normalzahl	Beobachtetes Tagesmaximum im und vor dem Berichtsjahr		Größte beobachtete Monatssumme vor dem Berichtsjahr	
						VII	VIII	IX	X	XI	XII		mm	mm	Datum	mm	Datum
201	=	Obsteig	102285	950	Inn	38 118	19 115	30 82	8 78	89 **0**	109 **149**	835	94 884	39,8 124,9	18.09. 21.05.1999	242	08.1970
202	=	Stams	102277	675	Inn	24 101	13 92	29 78	2 68	98 **0**	95 **117**	717	97 741	39,0 107,3	18.09. 21.05.1999	226	08.1966
205	O	KW-Straßberg	103382	975	Inn	58 130	25 125	47 120	11 165	112 **0**	166 **267**	1226		53,1 108,6	07.12. 22.08.2005	288	08.2010
206	=	Telfs	102301	618	Inn	28 87	12 99	28 119	7 101	117 **0**	114 **162**	874	112 779	47,0 77,1	18.09. 21.05.1999	227	07.1966
208	=	Inzing	103036	610	Inn	33 97	20 95	26 87	8 93	82 **0**	**122** **122**	785	97 813	44,2 94,0	18.09. 21.05.1999	215	08.1985
212	⊖	St.Sigmund-Sellrain	103044	1520	Melach	35 145	28 118	30 110	12 96	116 **0**	**158** 102	950	96 989	56,6 87,6	18.09. 21.05.1999	252	07.2005
213		Gries im Sellrain	102319	1200	Melach	25 116	23 **144**	33 109	8 86	109 **0**	124 92	869	96 909	47,5 70,1	18.09. 15.07.1930	286	07.1953
214		Axams	103309	890	Inn	16 89	19 95	29 93	10 91	98 **0**	**115** 80	735		53,3 75,1	18.09. 21.05.1999	206	08.1985
215	W	Innsbruck (Flughafen)	102327	579	Inn	27 109	14 100	37 127	16 113	**131** **0**	102 111	887	100 885	67,5 106,3	18.09. 21.05.1999	291	08.1970
217	W	Innsbruck (Univ.)	102335	577	Inn	26 109	17 126	40 124	13 108	**128** **0**	102 112	905	102 884	65,6 92,2	18.09. 21.05.1999	265	07.1891
218	⊖	Brenner	102343	1445	Sill	22 154	14 139	26 **178**	16 97	153 **2**	156 66	1023	97 1052	98,6 129,0	18.09. 04.11.1966	297	07.1920
219	⊖	Obernberg am Brenner	102350	1360	Obernberger Seebach	33 157	**10** 160	31 165	11 106	144 **10**	**181** 85	1093	91 1202	95,0 129,6	18.09. 15.11.2002	464	11.2002
222	=	Innerschmirn-Obern	103051	1632	Schmirnbach	49 139	12 128	35 141	30 100	129 **0**	**148** 142	1053	92 1149	80,2 109,9	18.09. 18.07.1981	301	07.1981
226	W	Steinach a.Br.	103069	1204	Sill	19 108	11 122	32 **134**	8 73	116 **0**	122 63	808	89 907	87,1 96,5	18.09. 06.08.1985	320	08.1985
227		Gschnitz-Obertal	119412	1280	Gschnitzbach	24 **234**	20 161	43 161	20 111	133 **5**	184 93	1189		69,5 111,2	18.09. 21.05.1999	434	11.2002
228	=	Trins	102368	1235	Gschnitzbach	24 **145**	12 137	32 127	20 98	121 **1**	129 81	927	92 1004	80,5 111,6	18.09. 23.07.1951	325	11.2002
230	=	Navis	119396	1385	Sill	33 131	14 130	29 **174**	20 125	144 **0**	150 96	1046		94,2 80,0	18.09. 21.05.1999	267	08.2010
233	=	Matrei am Brenner	102376	970	Sill	21 112	13 115	30 **133**	19 76	112 **0**	114 65	810	94 863	82,2 96,9	18.09. 16.02.1925	260	08.1896
237	⊖	Dresdner Hütte	103085	2290	Ruetz	29 164	46 117	49 165	49 104	125 **10**	**169** 85	1112	84 1320	80,4 120,4	18.09. 20.09.1999	356	05.1983
238		Neustift i. St.-Volderau	103101	1130	Ruetz	19 124	24 94	37 **127**	16 77	83 **1**	121 64	787	85 921	67,8 80,7	18.09. 17.06.1991	256	08.1985
239	⊖	Neustift im Stubaital	101634	993	Ruetz	22 **127**	15 92	32 110	19 92	95 **0**	106 77	787		57,8 45,8	18.09. 04.07.2005	197	08.2010
241	=	Telfes im Stubai	102400	1070	Ruetz	28 **123**	16 82	35 99	17 94	103 **0**	85 81	763	90 851	51,7 93,3	18.09. 21.05.1999	232	08.1985
242	=	Schönberg im Stubaital	102384	1009	Sill	20 98	12 91	32 109	12 88	**112** **0**	82 82	738	98 751	62,3 82,5	18.09. 04.11.1966	240	08.1966
243	W	Patscherkofel	102418	2247	Sill	16 103	6 111	24 **144**	16 66	108 **0**	95 80	769	87 882	72,8 78,3	18.09. 08.06.1956	275	08.1985
245	⊖	Hall in Tirol	120022	585	Inn	38 115	9 122	31 127	9 122	**151** **0**	113 114	951		65,2 78,3	18.09. 17.07.2010	214	07.2005
249	W	Rinn	102459	895	Inn	29 131	11 142	34 **164**	13 100	142 **0**	119 86	971	108 896	94,0 91,8	18.09. 18.07.1981	269	07.1981
250	=	Kleinvolderberg	102434	660	Inn	37 111	7 127	27 127	12 103	**138** **0**	101 93	883	100 881	63,1 83,4	18.09. 18.07.1981	267	08.1985
252	O	St.Martin i.G.	102467	875	Inn	67 155	20 158	49 147	28 166	**179** **0**	164 172	1305	99 1319	69,0 117,0	18.09. 11.01.1954	343	07.1954
254	⊖	Wattener Lizum	103291	1970	Inn	52 163	30 125	31 168	43 119	157 **0**	**169** 138	1195		61,4 98,5	18.09. 25.08.1985	346	08.1985
256	=	Weerberg	102475	925	Inn	49 101	13 **184**	48 135	17 119	165 **0**	155 126	1112	103 1082	65,9 168,0	18.09. 20.01.1921	306	07.1981
257	=	Schwaz	102483	535	Inn	44 92	7 **167**	55 133	12 113	135 **0**	118 143	1019	99 1033	61,4 96,0	18.09. 08.05.1912	305	08.1985
259	W	Jenbach	102491	530	Inn	57 106	6 173	49 128	25 147	140 **0**	110 **175**	1116	96 1165	61,4 93,2	18.09. 18.07.1981	342	07.1981

Monats- und Jahressummen der Niederschläge mit Normalzahlen und Tagesmaxima

Nr.	Messgerät	Messstelle	Messstellennummer	Höhe m ü.A.	Einzugsgebiet	Summen in mm I	II	III	IV	V	VI	Jahr	% der Normalzahl	Beobachtetes Tagesmaximum im und vor dem Berichtsjahr		Größte beobachtete Monatssumme vor dem Berichtsjahr	
						VII	VIII	IX	X	XI	XII		mm	mm	Datum	mm	Datum
260	=	Rotholz	102509	590	Inn	75 101	9 **188**	55 124	28 140	172 **0**	142 182	1216	107 1141	64,0 108,0	18.09. 08.05.1912	332	07.1981
262	W	Zillergrund-Plattk.	103267	2260	Ziller	44 225	23 192	45 174	25 143	171 **0**	**227** 132	1401		47,0 157,1	18.09. 11.07.2005	518	07.2005
265	=	Klaushof	102962	1022	Ziller	41 141	18 123	35 142	19 119	**152** **0**	135 79	1004	90 1115	59,6 115,5	18.09. 18.07.1981	320	07.2005
266		Hahnpfalz	103184	1960	Ziller	79 178	38 161	41 **206**	44 182	204 **0**	147 179	1459	93 1575	104,8 113,6	18.09. 18.07.1981	396	07.1981
267	W	Schlegeis (Speicher)	102988	1800	Zemmbach	37 175	20 163	28 **185**	30 127	142 **1**	155 100	1163	95 1226	80,8 120,0	18.09. 18.07.1981	423	07.1981
270	=	Ginzling	102632	1060	Zemmbach	30 142	23 128	25 **161**	30 115	149 **0**	113 86	1002	91 1101	73,6 111,8	18.09. 18.07.1981	327	08.1966
271		Lanersbach	102640	1250	Tuxbach	47 144	19 130	30 154	38 105	**178** **0**	153 90	1088	96 1136	69,6 102,0	18.09. 18.07.1981	304	07.1981
272	W	Stillupp (Speicher)	102996	1125	Zemmbach	30 **162**	19 141	26 161	33 101	142 **0**	156 74	1045	94 1111	68,5 112,0	18.09. 18.07.1981	305	08.1985
274	⊖	Mayrhofen	102541	633	Ziller	37 123	20 115	30 **139**	17 106	**139** **0**	122 93	941	89 1056	66,5 110,5	18.09. 18.07.1981	302	08.1985
275		Gschößwand	103192	1789	Ziller	54 167	23 138	49 156	35 139	**181** **0**	154 157	1253	85 1467	76,5 122,0	18.09. 18.07.1981	346	07.1981
278	W	Durlaßboden	102673	1432	Gerlosbach	55 133	15 103	42 125	23 94	**144** **0**	143 117	994	80 1239	58,9 97,9	18.09. 31.07.1977	367	06.1959
279	=	Gerlos	102681	1250	Gerlosbach	63 158	19 127	41 153	25 125	**185** **0**	148 117	1161	92 1261	58,3 106,0	18.09. 13.12.1918	348	06.1959
280	W	Gerlos-Gmünd	102699	1180	Gerlosbach	36 135	10 113	41 118	29 99	**141** **0**	138 87	947	79 1198	56,6 102,0	18.09. 18.07.1981	387	06.1959
281	⊖	Ried im Zillertal	102970	555	Ziller	44 83	11 140	44 136	16 105	**142** **0**	123 114	958	94 1023	59,4 88,3	18.09. 18.07.1981	283	07.1981
282	=	Schlitterberg	102517	960	Ziller	79 97	6 **183**	68 128	17 134	172 **0**	136 174	1194	96 1244	62,5 94,7	18.09. 18.07.1981	341	07.1981
283	=	Inneralpbach	102723	1040	Inn	75 116	11 149	55 141	29 125	**221** **0**	149 125	1196	92 1296	50,9 83,4	18.09. 18.07.1981	370	07.1954
285		Steinberg am Rofan	102756	1020	Brandenberger Ache	117 167	15 173	52 168	44 147	161 **0**	149 **198**	1391	95 1464	62,7 140,1	17.09. 31.05.1940	398	03.1907
286	=	Brandenberg	102749	920	Brandenberger Ache	74 106	14 **173**	39 121	25 130	147 **0**	127 139	1095	96 1139	47,8 85,3	18.09. 06.08.1985	306	07.1993
287	=	Radfeld	103119	514	Inn	64 95	9 151	35 122	17 121	**164** **0**	111 124	1013		45,8 68,5	18.09. 06.11.1979	246	07.1993
288		Wildschönau-Mühltal	102764	790	Inn	69 116	9 157	44 126	23 139	**203** **0**	138 112	1136	94 1212	53,3 87,3	27.05. 18.07.1981	328	07.1954
289	O	Am Nachtsöllberg	103333	990	Brixentaler Ache	66 115	14 156	59 121	31 148	**200** **0**	154 120	1184		50,2 73,0	18.09. 05.07.1997	315	07.1993
290	⊖	Kelchsau	102772	815	Kelchsauer Ache	84 106	14 135	50 111	36 125	**183** **0**	143 111	1098	81 1362	53,7 86,2	18.09. 08.05.1912	400	08.1974
291	=	Hopfgarten i.Brt.	102780	591	Brixentaler Ache	63 92	10 138	48 100	23 136	**215** **0**	141 131	1097	90 1214	41,8 87,6	14.05. 31.07.1977	316	07.1993
292	E	Wörgl (Deponie)	103390	605	Brixentaler Ache	73 102	6 140	43 108	24 140	**204** **0**	129 127	1096		40,2 61,9	27.05. 19.03.2002	307	07.1993
293	⊖	Kirchbichl	102798	498	Inn	85 87	3 136	33 104	17 139	**177** **0**	144 152	1077	93 1162	40,0 109,5	27.05. 08.05.1912	329	07.2005
294	=	Ellmau	102806	750	Weißache	91 129	13 124	58 93	37 158	163 **0**	173 **175**	1214	90 1343	49,4 191,0	10.10. 31.07.1977	366	05.1912
295	O	Bromberg	103341	1180	Weißache	88 137	17 148	51 121	41 165	**235** **0**	164 163	1330		47,1 83,7	18.09. 05.07.1997	336	07.1993
296		Söll-Stockach	103226	660	Weißache	82 106	11 159	55 106	36 168	**185** **0**	147 178	1233	95 1299	54,9 91,8	03.08. 19.07.1981	310	07.1981
298	⊖	Kufstein	102814	493	Inn	76 103	6 136	47 113	26 158	172 **0**	**194** 180	1211	91 1332	72,0 119,7	29.06. 31.05.1940	361	07.1954
300	=	Thiersee-Landl	103127	700	Thierseer Ache	117 114	13 149	46 101	24 161	142 **0**	171 **220**	1258	88 1428	61,4 122,2	29.06. 31.05.1940	327	07.1993
302	O	Niederndorferberg	103176	980	Inn	99 218	17 151	93 103	36 198	203 **0**	178 **238**	1534	83 1858	66,8 197,4	20.07. 19.07.1981	525	07.1981
303	⊖	Jochberg	102830	950	Jochberger Ache	85 138	17 121	55 126	25 135	**195** **0**	166 134	1197	87 1371	46,7 102,8	27.05. 08.05.1912	451	07.1954

Monats- und Jahressummen der Niederschläge mit Normalzahlen und Tagesmaxima

Nr.	Messgerät	Messstelle	Messstellennummer	Höhe m ü.A.	Einzugsgebiet	Summen in mm I	II	III	IV	V	VI	Jahr	% der Normalzahl	Beobachtetes Tagesmaximum im und vor dem Berichtsjahr		Größte beobachtete Monatssumme vor dem Berichtsjahr	
						VII	VIII	IX	X	XI	XII		mm	mm	Datum	mm	Datum
304	⊖	Hahnenkamm-Ehrenbachhöhe	119487	1790	Jochberger Ache	77 168	7 139	72 109	23 139	**214** **0**	177 67	1192		46,9 108,8	14.05. 17.03.2000	374	07.2005
305	⊖	Kitzbühel	102848	744	Kitzbüheler Ache	79 139	13 140	70 125	24 145	**196** **0**	135 160	1226	94 1310	47,3 88,6	18.09. 31.07.1977	385	09.1899
306	E	Aschau	103218	1005	Aschauer Ache	92 176	18 148	65 122	35 139	**187** **0**	167 151	1300	88 1472	48,3 77,0	18.09. 17.07.2010	349	07.1993
307		Kirchberg in Tirol	102863	830	Aschauer Ache	67 131	15 135	55 128	19 133	**182** **0**	148 133	1146	90 1276	45,3 91,1	18.09. 08.07.1954	330	07.1993
309	⊖	Hochfilzen	102889	960	Fieberbrunner Ache	132 184	17 149	73 131	66 171	**259** **0**	226 202	1610	90 1781	52,0 117,5	13.01. 08.07.1954	463	07.1926
310		Fieberbrunn	103135	850	Fieberbrunner Ache	123 139	15 135	57 133	44 148	**208** **0**	186 201	1389	90 1538	43,2 102,3	13.01. 08.05.1912	361	08.1985
312	E	St.Johann in Tirol-Almdorf	103143	756	Fieberbrunner Ache	142 172	8 146	73 133	45 161	**230** **0**	201 225	1536	98 1565	59,1 133,3	13.01. 08.05.1912	391	07.1993
313	E	Waidring	103986	775	Großache	136 187	23 162	69 129	54 198	181 **0**	196 **207**	1542	99 1565	60,4 124,9	13.01. 08.07.1954	467	07.1954
315	K	Griesner Alm	119768	990	Kohlenbach	176 229	14 253	96 153	58 216	267 **0**	229 **332**	2023		90,5 124,0	13.01. 20.12.2008	446	03.2000
316		Walchsee	102913	687	Kohlenbach	186 188	23 185	89 108	49 186	189 **0**	212 **234**	1649	101 1638	100,4 174,8	13.01. 08.07.1954	531	07.1954
317		Schwendt	105023	660	Kohlenbach	197 164	26 190	81 119	45 170	166 **0**	171 **225**	1554		93,5 75,4	13.01. 19.03.2002	299	08.2006
318	⊖	Kössen	102905	590	Großache	205 159	22 177	78 109	47 167	181 **0**	160 **240**	1545	94 1640	105,5 139,2	13.01. 31.07.1977	439	09.1899

SALZACHGEBIET

319	W	Krimml	110122	1000	Krimmler Ache	40 154	14 154	38 134	21 120	**176** **0**	147 78	1076		54,1 82,8	18.09. 10.06.2001	285	08.2010
320		Neukirchen	104059	857	Salzach	48 152	12 143	48 150	17 109	**166** **0**	134 98	1077		48,6 93,0	18.09. 18.07.1981	294	07.1981
321		Bramberg	106682	844	Weyerbach	38 137	12 127	43 135	23 110	**169** **0**	132 103	1029		49,0 63,0	18.09. 06.09.2007	258	08.2010
322	=	Paß Thurn	103424	1200	Salzach	63 139	11 154	35 130	29 126	**201** **0**	141 137	1166		51,3 102,7	27.05. 30.05.1940	390	07.1954
323		Haidbach	103432	900	Felber Ache	56 151	10 **180**	42 128	19 111	148 **0**	154 94	1093	100 1093	52,8 71,9	18.09. 18.07.1981	269	08.2010
324	=	Stuhlfelden	103440	816	Salzach	54 113	8 **139**	31 120	16 120	126 **0**	138 83	948	93 1017	44,2 103,7	10.10. 08.10.1964	303	06.1959
326	W	Enzingerboden	104125	1480	Stubache	47 132	26 98	31 84	28 76	149 **0**	**169** 118	958		46,3 63,8	14.05. 24.08.1987	344	06.1995
328	W	Rudolfshütte	104117	2304	Stubache	128 291	47 256	73 190	76 241	210 **0**	**309** 265	2086		71,6 118,0	18.09. 22.12.1991	520	03.2000
331	W	Uttendorf	104091	796	Stubache	46 124	5 **158**	42 109	14 98	128 **0**	147 84	955	86 1104	45,5 94,5	18.09. 18.07.1981	288	07.1981
335		Kaprun	103507	750	Kapruner Ache	50 124	9 **159**	32 118	17 90	124 **0**	145 56	924	87 1061	45,1 115,0	18.09. 04.11.1966	362	08.1966
336	W	Zell am See	105064	766	Zeller See	60 135	5 **151**	45 109	28 140	135 **0**	144 125	1077		39,9 94,2	27.05. 25.06.2005	264	08.2010
342	=	Bucheben	103580	1135	Hüttwinklache	70 136	23 **158**	34 119	22 121	130 **0**	129 112	1054	90 1177	50,4 98,7	27.05. 21.05.2003	388	08.1966
343	W	Rauris	103598	934	Rauriser Ache	54 110	5 **174**	28 86	17 99	84 **0**	118 63	838	77 1084	47,9 95,6	08.08. 04.11.1966	340	08.1966
344		Dienten	103606	1265	Dientenbach	144 154	23 165	60 104	35 149	126 **0**	169 **170**	1299	90 1449	53,9 100,4	13.01. 02.03.1956	394	12.1974
345		Böckstein	103622	1140	Gasteiner Ache	62 146	20 144	31 **176**	21 130	146 **1**	157 110	1144	87 1320	57,7 128,0	18.09. 06.08.1990	349	08.1966
346	W	Badgastein	103630	1100	Gasteiner Ache	44 145	12 **175**	26 174	20 96	158 **0**	160 59	1069		70,7 120,0	18.09. 14.10.1896	370	08.1966
347		Klammstein	103655	795	Gasteiner Ache	85 103	6 118	35 115	13 99	106 **0**	**123** 115	918	90 1020	46,4 71,4	19.09. 27.01.2008	287	08.1985
348		Hüttschlag	103689	1030	Großarlbach	53 140	17 121	21 117	22 101	**146** **0**	138 82	958	89 1071	67,0 85,9	27.05. 03.11.1966	331	07.1991
349	=	Großarl	103697	890	Großarlbach	89 114	13 124	29 98	28 110	**125** **0**	115 92	937	82 1146	58,7 87,0	27.05. 23.11.1904	321	08.1966

Monats- und Jahressummen der Niederschläge mit Normalzahlen und Tagesmaxima

Nr.	Messgerät	Messstelle	Messstellennummer	Höhe m ü.A.	Einzugsgebiet	Summen in mm I / VII	II / VIII	III / IX	IV / X	V / XI	VI / XII	Jahr	% der Normalzahl mm	Beobachtetes Tagesmaximum im und vor dem Berichtsjahr mm	Datum	Größte beobachtete Monatssumme vor dem Berichtsjahr mm	Datum
350	W	St.Johann im Pongau	118745	634	Großarlbach	69 102	8 **148**	17 132	18 93	117 **0**	135 66	905		51,0 68,7	27.05. 22.07.1999	269	07.2005
351	W	St.Veit im Pongau	104182	750	Salzach	71 116	11 134	23 110	24 100	134 **0**	**154** 86	963		53,3 72,2	27.05. 22.07.1999	297	07.2005
352		Wagrain	103713	840	Kleinarlbach	48 131	15 146	26 78	38 129	146 **0**	**169** 116	1042	83 1253	53,5 89,8	27.05. 19.07.1931	327	08.1966
353	=	Karbachalm (Talstation)	104190	925	Salzach	106 123	37 140	58 88	44 154	138 **0**	147 **174**	1209		50,8 90,7	08.08. 20.03.2002	289	07.2005
354	W	Bischofshofen	104133	543	Salzach	57 88	8 **147**	26 87	14 91	117 **0**	145 107	887		40,6 87,4	27.05. 22.12.1991	266	07.2005
355	=	Hüttau	103770	720	Fritzbach	69 90	10 **143**	29 81	21 90	133 **0**	134 113	913	81 1126	42,5 95,2	27.05. 12.09.1899	335	08.1966
356	=	Annaberg	126029	700	Lammer	155 146	36 149	72 117	59 159	170 **0**	138 **173**	1374		71,0 79,8	13.01. 06.09.2007	342	08.2002
357		Golling-Torren	103820	473	Salzach	109 140	17 145	67 131	39 137	162 **0**	**180** 128	1255		41,3 115,0	06.10. 12.08.1959	442	07.1954
358		Vigaun	115030	460	Tauglbach	136 154	23 152	65 91	24 122	162 **0**	**166** 126	1221		56,3 67,4	13.01. 02.06.2010	299	06.2009
359		Dürrnberg	106690	770	Salzach	161 **170**	36 144	68 97	28 143	**170** **0**	168 158	1343		74,5 77,4	13.01. 06.09.2007	303	06.2009
360	⊖	Hintersee	103846	750	Almbach	**265** 222	41 154	115 91	48 179	160 **0**	126 245	1646	83 1993	140,0 203,5	13.01. 12.08.1959	594	07.1897
361	W	Salzburg-Freisaal	104141	420	Salzach	124 143	27 137	63 96	28 126	**182** **0**	168 144	1238		56,0 127,7	13.01. 06.08.2002	368	06.2009
362		Glanegg	103879	450	Salzach	102 140	43 138	64 135	20 158	161 **0**	**188** 158	1307	86 1514	67,8 197,0	10.10. 12.08.1959	447	07.1954
363	W	Salzburg (Flughafen)	103853	430	Glanbach	81 108	20 134	49 93	33 111	**178** **0**	102 94	1003	84 1197	38,9 153,5	26.05. 11.10.1905	448	09.1899
364	⊖	Eugendorf	103895	520	Fischach	165 177	28 **192**	90 83	21 129	175 **2**	180 173	1415		87,4 168,0	13.01. 12.09.1899	526	07.1954
365	W	Saalbach	103903	974	Saalach	59 92	3 101	39 81	46 79	**150** **0**	105 62	817		34,6 97,3	14.05. 13.09.2003	355	09.2003
366	W	Schmittenhöhe	103515	1973	Saalach	62	**15**	**63**	30					35,5 120,7	14.05. 31.12.1895	432	04.1917
367	W	Maria Alm	110171	810	Urschlaubach	89 124	7 127	40 106	27 138	114 **0**	**161** 137	1070		37,8 63,0	13.01. 02.06.2010	272	07.2005
368	=	Hütten	103937	900	Leogangbach	121 177	11 139	71 105	40 141	138 **0**	177 **201**	1321	86 1542	53,9 124,8	13.01. 12.09.1899	472	07.1997
369		Saalfelden	103929	765	Saalach	101 120	14 129	52 126	36 146	115 **0**	166 **176**	1181		40,2 110,2	10.10. 12.09.1899	367	06.1959
370		Grubhof-St.Martin	103978	630	Saalach	133 **205**	24 160	72 129	43 162	199 **0**	173 183	1483		59,3 147,1	13.01. 08.07.1954		
371	=	St.Ulrich-Pillersee	103358	870	Loferbach	165 163	24 145	62 120	61 175	217 **0**	188 **234**	1554		75,0 90,0	13.01. 10.07.2005	388	07.2005
372	W	Lofer	105031	625	Loferbach	131 204	28 176	73 136	57 167	198 **0**	192 **213**	1575		66,8 83,5	13.01. 11.08.2002	342	08.2010
373		Nußdorf	104000	470	Oichten	92 171	24 **173**	83 75	15 101	171 **4**	144 111	1164	101 1158	55,3 143,4	20.07. 08.07.1954	438	07.1954
374		Oberndorf	104018	430	Salzach	58 140	19 126	65 75	15 93	**162** **2**	156 105	1016	90 1124	45,5 148,9	20.07. 08.07.1954	447	07.1954
375	⊖	Ibm	104034	425	Moosache	55 **155**	23 89	57 70	14 49	106 **3**	132 119	872	77 1130	42,0 118,8	20.07. 08.07.1954	393	07.1954
376	=	Ostermiething	104042	405	Salzach	54 87	22 103	51 74	15 72	90 **4**	**133** 94	799	78 1030	23,8 101,4	22.06. 15.07.1959	362	07.1954
377	=	Ach-Burghausen	104489	473	Salzach	52 120	21 77	58 45	19 84	**125** **5**	107 91	804		34,1 104,6	17.03. 31.07.1991	280	06.2009

INNGEBIET UNTERHALB DER SALZACH

378		Geretsberg-Webersdorf	104026	490	Inn	57 **149**	21 119	58 69	16 91	142 **4**	137 111	974	92 1060	44,3 130,0	20.07. 08.07.1954	420	07.1954
379	=	Neukirchen an der Enknach	104307	404	Enknach	53 **149**	21 100	49 64	11 86	96 **3**	107 91	830	91 908	39,8 92,5	20.07. 15.07.1959	257	07.1954
380	W	Mattsee	104331	508	Niedertrumer See	84 **175**	29 159	98 79	19 118	151 **2**	145 107	1166		58,8 146,0	20.07. 08.07.1954	489	07.1954

Monats- und Jahressummen der Niederschläge mit Normalzahlen und Tagesmaxima

Nr.	Messgerät	Messstelle	Messstellennummer	Höhe m ü.A.	Einzugsgebiet	Summen in mm I	II	III	IV	V	VI	Jahr	% der Normalzahl	Beobachtetes Tagesmaximum im und vor dem Berichtsjahr		Größte beobachtete Monatssumme vor dem Berichtsjahr	
						VII	VIII	IX	X	XI	XII		mm	mm	Datum	mm	Datum
381	=	Mattighofen	104349	455	Mattig	75 **183**	23 139	59 68	19 100	145 **4**	117 123	1055	92 1145	53,7 137,0	20.07. 30.07.1897	409	07.1897
382	⊖	Hocheck	117523	595	Schwemmbach	141 **220**	31 141	74 108	37 148	144 **6**	126 191	1367		82,5 110,8	20.07. 05.07.1997	360	07.1997
383	O	Friedburg	104976	512	Schwemmbach	98 **173**	25 137	60 98	15 119	141 **4**	139 141	1150		58,5 97,4	20.07. 26.06.2009	404	06.2009
384	⊖	Straßwalchen	104356	550	Schwemmbach	110 141	28 151	85 95	16 115	**155** **3**	135 141	1175		54,1 148,0	20.07. 30.07.1897		
385	⊖	Braunau am Inn	104323	360	Mattig	56 **173**	20 126	47 81	13 88	92 **0**	111 112	919	105 876	45,1 88,1	20.07. 08.07.1954	308	07.1954
386	=	Waldzell	104364	500	Waldzeller Ache	59 149	26 **152**	54 64	19 104	113 **3**	93 103	939	87 1079	46,9 135,5	24.08. 05.07.1997	381	07.1954
387	⊖	St.Johann am Walde	104372	629	Mettmach	111 **207**	23 177	67 95	30 130	138 **5**	128 127	1238	98 1262	66,4 145,7	20.07. 15.07.1959	393	07.1954
388	=	Altheim	104380	358	Ach	52 **162**	15 99	42 59	20 90	82 **0**	99 101	821	92 888	34,1 107,0	10.07. 27.08.1974	326	07.1954
389	W	Reichersberg	104398	350	Inn	37 **136**	12 80	29 66	10 71	71 **0**	87 88	687	82 834	34,4 210,3	10.07. 26.06.1960	302	06.1960
390	O	Eberschwang	110783	535	Antiesen	70 **128**	21 109	50 67	35 107	106 **4**	90 93	880		36,3 95,3	27.05. 04.07.2010	363	08.2002
391	K	Ried im Innkreis	104406	431	Rieder Bach	54 **137**	20 128	50 62	28 116	98 **1**	88 102	884	88 1005	40,1 128,2	20.07. 05.07.1997	318	06.2009
392	=	St.Marienkirchen	104414	340	Inn	61 **198**	9 95	38 83	17 86	85 **0**	102 101	875	96 915	57,7 118,2	10.07. 26.06.1960	311	08.2002
393	⊖	Lambrechten	104422	396	Pram	61 **155**	22 121	45 74	16 98	99 **0**	74 104	869	91 960	54,0 101,3	20.07. 30.07.1897	275	07.1897
394	⊖	Kopfing	104471	569	Pfudabach	93 **172**	27 110	44 96	22 102	84 **2**	123 129	1004	89 1124	56,1 100,1	20.07. 01.09.1995	393	08.2002
395	=	Sigharting	104430	355	Pfudabach	71 **171**	26 123	43 82	26 96	81 **1**	112 107	939	100 936	37,5 85,0	20.07. 23.08.1925	304	07.1957
396	⊖	Schärding-Rossbach	104448	330	Roßbach	56 **181**	21 66	38 76	18 80	71 **1**	90 88	786	90 869	52,2 79,0	20.07. 18.07.1921	294	08.2002
397	=	Wernstein	104455	355	Inn	74 **155**	23 70	33 71	14 79	66 **2**	75 106	768	83 924	49,0 92,8	10.07. 18.05.1936	312	07.1954
398	=	Schardenberg	104505	529	Inn	70 **193**	21 64	35 79	13 71	62 **0**	69 104	781	81 970	49,6 96,2	10.07. 12.08.1921	309	07.1954

DONAUGEBIET ZWISCHEN INN UND TRAUN

399	⊖	Münzkirchen	104513	507	Donau	97 **198**	25 103	42 86	18 99	74 **3**	96 118	959	92 1047	54,7 101,6	20.07. 20.06.1895	331	07.1954
400	=	Vichtenstein	104521	592	Donau	91 **210**	26 83	41 87	20 82	96 **0**	73 141	950	88 1076	65,0 84,5	10.07. 03.02.1909	377	07.1997
401	=	Rannawerk	104570	285	Donau	50 **125**	19 85	23 72	17 70	63 **0**	53 96	673	71 945	28,7 75,9	20.07. 12.08.2002	284	08.2002
402	W	Kollerschlag	104539	725	Ranna	90 **149**	23 99	27 74	24 103	96 **0**	63 117	865		40,5 85,0	12.10. 08.08.1899	306	07.1926
403		Oberkappel	104547	495	Ranna	128 **172**	27 86	39 88	14 150	82 **1**	58 154	999	87 1143	54,2 111,8	12.10. 12.08.2002	391	08.2002
404	=	Mausloch	104554	515	Ranna	91 **185**	27 120	43 93	30 101	124 **1**	70 145	1030	97 1064	49,1 97,0	20.07. 12.08.2002	361	08.2002
405	=	Pfarrkirchen	104562	815	Ranna	113 **159**	32 95	45 109	28 98	130 **4**	91 153	1057	104 1017	48,2 113,9	13.01. 07.08.2002	468	08.2002
406	⊖	Neustift im Mühlkreis	104968	597	Ranna	101 **184**	24 110	46 95	24 102	116 **3**	62 133	1000		46,0 106,0	20.07. 12.08.2002	381	08.2002
407	=	Julbach	104919	565	Kleine Mühl	78 182	27 79	32 72	24 94	122 **1**	48 **185**	944	90 1044	50,9 75,0	10.07. 06.09.2007	324	08.2002
408		Kirchberg ob der Donau	104588	588	Donau	76 **149**	21 80	37 78	21 93	88 **1**	70 129	843	89 949	37,1 88,6	12.10. 22.08.1971	277	08.2002
409	⊖	Schwarzenberg	104596	730	Große Mühl	80 **195**	32 73	15 47	27 87	101 **0**	63 174	894	76 1170	36,0 100,2	20.07. 08.07.1919	417	01.1976
410	⊖	Schlägl	104604	555	Große Mühl	67 **193**	24 54	29 62	19 82	102 **0**	52 163	847	90 941	46,3 124,3	09.07. 03.02.1909	381	08.2002
411	=	Guglwald	104638	750	Kleine Michl	49 **188**	29 70	40 88	26 91	72 **2**	36 114	805	88 911	59,6 106,8	09.07. 07.08.2002	360	08.2002

Monats- und Jahressummen der Niederschläge mit Normalzahlen und Tagesmaxima

Nr.	Messgerät	Messstelle	Messstellennummer	Höhe m ü.A.	Einzugsgebiet	Summen in mm I / VII	II / VIII	III / IX	IV / X	V / XI	VI / XII	Jahr	% der Normalzahl mm	Beobachtetes Tagesmaximum im und vor dem Berichtsjahr mm	Datum	Größte beobachtete Monatssumme vor dem Berichtsjahr mm	Datum
412	⊖	Helfenberg	104901	598	Kleine Michl	60	22	41	28	94	58		94	48,7	09.07.		
						185	91	85	86	**1**	133	884	943	143,5	07.08.2002	455	08.2002
413	=	Haslach	104620	510	Kleine Michl	55	22	37	19	89	50		92	31,7	05.09.		
						162	74	89	75	**1**	133	806	873	103,4	07.08.2002	394	08.2002
414	W	Rohrbach	104646	600	Große Mühl	56	22	34	22	110	53		103	56,2	09.07.		
						192	70	90	84	**1**	145	879	857	97,5	12.08.2002	381	08.2002
415	=	Langhalsen	104661	449	Große Mühl	61	21	36	20	75	52		94	35,8	24.08.		
						182	99	72	76	**3**	128	825	879	91,6	07.08.2002	328	08.2002
416	⊖	Partenstein	104679	295	Große Mühl	46	18	32	19	86	65		87	41,0	24.08.		
						129	107	70	87	**0**	102	761	873	67,6	07.08.2002	243	07.1954
417	=	Neuhaus an der Donau	104687	450	Donau	60	17	33	20	85	72		97	49,8	24.08.		
						163	120	72	90	**1**	110	843	871	94,6	16.07.1938	269	08.2002
418	⊖	Neumarkt im Hausruck	104703	398	Aschach	49	26	39	23	94	58		81	31,8	27.05.		
						104	91	58	93	**1**	**104**	740	917	88,0	05.07.1997	344	08.2002
419	=	Peuerbach	104711	372	Aschach	58	26	39	27	95	60		82	44,6	24.08.		
						113	**115**	62	101	**2**	104	802	980	108,0	05.06.1936	335	08.2002
420	W	Waizenkirchen	104729	370	Aschach	74	21	32	18	95	76		96	38,4	24.08.		
						116	**118**	75	92	**0**	82	799	830	171,5	03.02.1909	290	08.2002
421	⊖	Neukirchen am Walde	104737	555	Aschach	97	30	38	36	91	77		92	44,4	20.07.		
						152	94	86	109	**1**	129	940	1023	125,0	30.05.1932	333	08.2002
422	=	St.Agatha	104992	499	Aschach	61	24	28	24	98	60			38,2	24.08.		
						129	116	81	99	**0**	115	835		101,5	07.08.2002	366	08.2002
423	=	Aschach an der Donau	104695	292	Aschach	46	15	29	17	103	66		93	38,0	27.05.		
						152	101	63	82	**0**	97	771	830	95,0	05.06.1936	244	07.1957
424	=	Eferding	104984	274	Donau	47	20	31	17	106	70			36,3	27.05.		
						123	82	63	83	**1**	105	748		61,5	12.08.2002	244	08.2002
425	=	Kematen am Innbach	104752	351	Innbach	42	26	41	15	**114**	86		87	41,0	27.05.		
						101	79	63	89	**1**	93	750	865	108,0	12.08.1959	335	08.2002
426	⊖	Geboltskirchen	104927	540	Trattnach	88	31	54	20	**141**	96		88	41,7	27.05.		
						131	121	81	126	**5**	125	1019	1157	136,2	05.07.1997	398	08.2002
427	=	Hofkirchen an der Trattnach	104935	385	Trattnach	54	28	45	18	100	66		85	37,3	27.05.		
						104	107	61	93	**2**	**118**	796	937	130,4	05.07.1997	411	08.2002
428	⊖	Grieskirchen-Moosham	104778	352	Trattnach	44	26	39	17	**101**	62		83	37,2	27.05.		
						87	95	64	87	**1**	95	718	868	101,8	05.07.1997	329	08.2002
429		Scharten	104786	395	Innbach	49	27	33	13	**96**	52		79	39,4	27.05.		
						95	70	55	71	**0**	85	646	813	90,0	07.08.2002	300	08.2002
430	⊖	Goldwörth	104745	260	Donau	39	15	33	14	98	79		91	42,0	27.05.		
						128	77	79	71	**0**	86	719	788	112,0	16.07.1938	314	08.2002
431	=	Bad Leonfelden	104943	740	Große Rodl	46	22	36	25	88	63		90	38,6	05.09.		
						138	64	93	92	**1**	**148**	816	907	126,8	07.08.2002	434	08.2002
432	=	Piberstein	104802	899	Große Rodl	56	22	42	25	117	64		89	50,4	27.05.		
						164	80	116	97	**2**	117	902	1017	129,0	05.03.1970	509	08.2002
433	=	St.Peter am Wimberg	104653	687	Große Rodl	49	20	34	17	100	56		88	38,6	27.05.		
						137	101	97	81	**0**	87	779	883	128,9	07.08.2002	373	08.2002
434	=	Neußerling	104950	615	Große Rodl	62	19	47	21	122	76			53,7	27.05.		
						132	97	112	74	**1**	121	884		114,4	07.08.2002	384	08.2002
435	=	Waxenberg	104828	700	Große Rodl	61	21	46	28	136	57		93	50,5	27.05.		
						138	95	96	91	**2**	124	895	963	123,6	07.08.2002	431	08.2002
436	=	Ottensheim	104844	265	Große Rodl	37	18	41	9	139	72		96	53,4	27.05.		
						160	83	91	79	**1**	90	820	853	106,0	07.08.2002	384	08.2002
437	⊖	Hellmonsödt	104885	840	Donau	56	25	46	46	127	72		86	47,7	27.05.		
						146	70	101	97	**1**	120	907	1056	136,4	08.08.1899	452	08.2002
438	=	Kirchschlag bei Linz	105742	925	Donau	46	20	47	29	123	67			43,7	27.05.		
						134	75	95	86	**0**	99	821		125,5	07.08.2002	471	08.2002
439	=	Pöstlingberg	104851	490	Donau	59	17	55	20	113	85		93	43,6	27.05.		
						168	76	108	110	**1**	104	916	981	104,5	07.08.2002	414	08.2002
440	K	Linz (Stadt)	104869	263	Donau	35	16	52	21	116	59		86	44,2	27.05.		
						123	64	78	96	**0**	93	753	875	96,2	07.08.2002	337	08.2002
441	⊖	Linz-Urfahr	104877	305	Donau	40	17	53	20	112	72		93	48,4	27.05.		
						142	66	77	95	**0**	100	794	857	87,6	26.05.1928	335	08.2002
442	=	Leonding	105585	287	Donau	42	16	51	11	**159**	68		96	61,2	31.05.		
						130	62	79	84	**0**	79	781	811	109,2	07.08.2002	353	08.2002
443	W	Hörsching	105536	297	Donau	29	20	48	20	124	63		93	41,2	27.05.		
						130	72	71	81	**0**	80	738	791	102,7	07.08.2002	380	08.2002

Monats- und Jahressummen der Niederschläge mit Normalzahlen und Tagesmaxima

Nr.	Messgerät	Messstelle	Messstellennummer	Höhe m ü.A.	Einzugsgebiet	Summen in mm I	II	III	IV	V	VI	Jahr	% der Normalzahl	Beobachtetes Tagesmaximum im und vor dem Berichtsjahr		Größte beobachtete Monatssumme vor dem Berichtsjahr	
						VII	VIII	IX	X	XI	XII		mm	mm	Datum	mm	Datum
		TRAUNGEBIET															
444	=	Gößl	105106	710	Grundlsee	181 **201**	43 153	67 88	65 195	128 **0**	132 186	1439	87 1649	80,0 138,7	13.01. 12.12.1961	533	07.1997
445	W	Bad Aussee	105122	665	Traun	162 145	37 138	79 78	52 164	142 **0**	142 **170**	1309	86 1530	82,4 128,2	13.01. 22.12.1991	391	07.1954
446	K	Ödensee	123166	800	Traun	154 140	28 126	92 97	56 187	163 **0**	139 **214**	1396		73,0 98,3	13.01. 04.07.2010	337	06.2009
447	⊖	Schönbergalpe	105155	1350	Traun	139 209	35 175	70 92	32 143	211 **0**	**256** 136	1498	73 2066	56,3 136,2	27.05. 12.08.1959	551	07.1997
448	=	Obertraun	105148	515	Traun	111 167	24 152	59 89	49 144	**181** **0**	167 138	1281	78 1643	57,4 104,0	27.05. 18.01.1974	454	07.1997
449	=	Pötschen	105205	1000	Traun	151 163	36 **193**	68 116	42 165	141 **0**	155 168	1398	84 1673	51,2 137,0	05.08. 12.08.1959	510	07.1997
450	=	Krippenstein	105783	2050	Traun	148 **250**	31 177	62 138	117 176	181 **0**	245 172	1697	84 2030	56,6 137,0	27.05. 12.08.1959	498	07.1997
451	=	Lahn-Hallstatt	105171	510	Hallstätter See	148 170	30 170	65 78	54 153	147 **0**	**220** 163	1398	82 1710	58,0 136,7	13.01. 12.08.1959	440	08.1949
452	⊖	Gosau	105197	765	Gosaubach	142 **174**	28 162	64 89	61 157	142 **0**	172 168	1359	80 1708	50,0 140,0	13.01. 31.07.1977	467	07.1997
453	⊖	Bad Goisern	105213	505	Traun	169 165	41 132	65 109	44 **177**	112 **0**	135 161	1310	81 1627	72,0 160,0	13.01. 06.09.1920	466	07.1997
454	W	St.Wolfgang	105759	539	St.Wolfgangsee	160 125	47 142	58 104	38 154	119 **0**	114 **167**	1228		80,0 99,1	13.01. 18.09.2006	400	07.1997
455	=	Strobl	105254	540	St.Wolfgangsee	161 113	43 160	62 99	35 152	125 **0**	119 **165**	1234	82 1506	69,1 152,0	13.01. 06.09.1920	423	07.1975
456	⊖	Postalm	111492	1200	Rußbach	182 151	49 174	73 119	65 155	172 **0**	148 **199**	1487		71,7 69,8	13.01. 02.06.2010	338	06.2009
457	K	Bad Ischl	105262	469	Traun	192 192	38 164	66 113	37 **198**	123 **0**	153 180	1456	84 1741	100,7 217,0	13.01. 12.09.1899	587	09.1899
458	O	Vorderer Langbathsee	105288	675	Vorderer Langbathsee	170 152	40 136	89 77	65 173	130 **1**	150 **187**	1370	75 1821	60,0 254,7	13.01. 12.09.1899	686	09.1899
459	W	Feuerkogel	105296	1618	Traun	184 **221**	39 192	65 106	57 188	125 **0**	179 211	1567	79 1983	98,0 190,2	13.01. 03.01.1932	765	03.1944
460	⊖	Ebensee (Schule)	105734	425	Traun	171 170	42 171	58 90	46 165	131 **1**	148 **206**	1399		74,8 196,3	13.01. 04.09.1922	432	08.2002
461	W	Gmunden	105320	426	Traunsee	81 **148**	27 119	46 91	26 125	105 **0**	119 97	984	80 1223	55,1 143,2	27.05. 12.08.1959	426	06.1983
462	=	Altmünster	105767	525	Traunsee	141 **157**	39 131	56 90	30 144	120 **2**	151 125	1186		75,3 87,4	13.01. 23.06.2009	369	06.2009
463	⊖	Gmunden-Traundorf	105718	456	Traun	84 **141**	30 104	48 97	44 122	123 **2**	111 96	1002		55,0 102,6	27.05. 23.06.2009	337	06.2009
464	=	Laakirchen	105338	440	Traun	69 **130**	22 105	43 83	32 119	100 **2**	75 86	866	79 1102	46,6 118,4	27.05. 30.05.2005	313	08.2002
465	⊖	Thalgau	115022	730	Fuschler Ache	142 158	38 **188**	66 119	21 141	163 **3**	186 143	1368		65,6 97,7	13.01. 02.06.2010	269	08.2010
466	=	Scharfling	105379	480	Mondsee	164 171	37 156	83 90	43 152	154 **1**	158 **185**	1394	87 1594	71,2 207,0	13.01. 08.07.1954	549	07.1954
467	W	Mondsee	105346	491	Mondsee	166 183	29 147	78 90	26 139	179 **1**	148 **194**	1380	88 1567	88,0 177,7	13.01. 08.07.1954	495	09.1899
468	=	Oberwang	105700	595	Mondsee	142 168	32 154	77 94	36 138	132 **4**	146 **191**	1314	81 1621	65,7 145,0	13.01. 05.07.1997	390	07.1997
469	⊖	Weißenbach am Attersee	105387	476	Attersee	148 **158**	39 157	62 119	35 140	110 **0**	157 142	1267	80 1594	75,8 205,2	13.01. 12.08.1959	490	09.1899
470		Weyregg	105684	469	Attersee	80 115	28 **153**	46 95	15 96	112 **1**	132 101	974	82 1183	49,0 110,1	27.05. 23.06.2009	336	08.1985
471	⊖	Attersee	105395	495	Attersee	89 96	30 **141**	49 93	19 92	106 **2**	101 109	927	75 1231	44,1 98,8	27.05. 22.06.1947	322	08.1985
472		Lenzing	105403	465	Ager	66 104	24 **133**	42 73	20 98	105 **1**	79 93	838	75 1116	36,7 149,0	27.05. 12.08.1959	330	07.1957
473	⊖	Frankenburg	105429	515	Vöckla	78 124	26 118	53 62	20 89	114 **3**	95 **133**	915	82 1119	39,6 226,4	13.01. 15.07.1959	363	09.1899
474	⊖	Vöcklabruck	105445	423	Vöckla	67 120	23 **121**	42 88	27 106	101 **3**	84 103	885	80 1109	42,6 103,5	27.05. 05.07.1997	325	08.1896

Monats- und Jahressummen der Niederschläge mit Normalzahlen und Tagesmaxima

Nr.	Messgerät	Messstelle	Messstellennummer	Höhe m ü.A.	Einzugsgebiet	Summen in mm I	II	III	IV	V	VI	Jahr	% der Normalzahl	Beobachtetes Tagesmaximum im und vor dem Berichtsjahr		Größte beobachtete Monatssumme vor dem Berichtsjahr	
						VII	VIII	IX	X	XI	XII		mm	mm	Datum	mm	Datum
475	=	Wolfsegg am Hausruck	105460	585	Ager	79 107	29 95	51 68	22 116	**118** **6**	96 112	899	87 1038	41,1 103,2	13.01. 15.07.1959	355	08.2002
476	E	Almsee-Fischerau	105486	574	Alm	**214** 149	39 153	75 96	57 204	137 **2**	147 201	1474	82 1804	113,9 138,0	13.01. 26.05.1928	495	07.1997
477	=	Grünau-Almegg	105494	540	Alm	207 205	46 146	91 84	59 **211**	159 **4**	150 190	1552	91 1704	112,4 160,5	13.01. 12.09.1899	538	07.1926
478	=	Scharnstein	105502	485	Alm	97 128	27 84	49 67	37 133	**148** **2**	118 97	987	76 1302	55,4 131,0	27.05. 31.07.1977	386	09.1899
479	⊖	Vorchdorf	105510	455	Alm	40 115	22 90	36 81	34 **130**	107 **4**	82 72	813	81 1009	44,2 137,5	27.05. 27.07.1989	312	08.1949
480	⊖	Wels	105528	305	Traun	49 **117**	23 88	29 82	9 91	108 **0**	52 72	720	82 875	38,0 94,6	05.09. 07.08.2002	345	08.2002
481	⊖	Kirchdorf an der Krems	105544	456	Krems	63 94	28 110	45 70	39 **135**	124 **1**	99 82	890	74 1201	34,5 137,5	27.05. 26.05.1928	350	08.1949
482	W	Kremsmünster	105551	383	Krems	58 **135**	26 81	67 88	31 116	113 **1**	88 67	871	87 1006	40,0 110,0	27.05. 22.07.1955	351	06.1892
483	⊖	Neuhofen an der Krems	105569	326	Krems	50 116	26 67	53 84	14 102	**123** **0**	58 72	765	84 915	47,2 125,8	31.05. 12.08.1959	346	08.2002
484	=	Ebelsberg (Gottschallingerstr)	105577	261	Traun	41 **115**	17 58	44 92	13 87	92 **0**	63 84	706	85 828	41,7 112,8	05.09. 07.08.2002	359	08.2002
485	⊖	Linz (Wasserwerk Scharlinz)	105726	260	Traun	41 **116**	15 60	45 106	13 85	114 **0**	61 81	737		58,2 109,6	05.09. 07.08.2002	335	08.2002

DONAUGEBIET ZWISCHEN TRAUN UND ENNS

Nr.	Messgerät	Messstelle	Messstellennummer	Höhe m ü.A.	Einzugsgebiet	I / VII	II / VIII	III / IX	IV / X	V / XI	VI / XII	Jahr	% der Normalzahl	Beobachtetes Tagesmaximum mm	Datum	Größte beobachtete Monatssumme mm	Datum
486	=	St.Florian	105593	257	Donau	45 **113**	21 62	48 87	16 96	108 **0**	49 79	724	84 865	42,8 111,6	05.09. 12.08.1959	308	08.2002
487	⊖	Maria Laah	105635	360	Donau	45 86	24 55	46 79	16 **93**	75 **0**	78 58	655	75 874	37,1 110,1	05.09. 13.08.1915	304	08.2002
488	E	Reichenau	105676	685	Große Gusen	29 **171**	16 62	30 82	38 80	92 **0**	59 99	758	80 942	42,6 121,9	28.07. 07.08.2002	360	08.2002
489	=	Gallneukirchen	105619	330	Große Gusen	35 **104**	16 53	34 79	20 81	76 **1**	78 100	677	86 791	39,5 98,1	27.05. 07.08.2002	285	08.2002
490	=	Neumarkt im Mühlkreis	105627	610	Kleine Gusen	24 115	15 60	29 **120**	22 71	86 **1**	72 85	700	87 800	72,0 128,0	05.09. 07.08.2002	374	08.2002
491	⊖	Mauthausen	105650	299	Donau	26 **102**	13 54	37 76	24 91	98 **1**	68 76	666	87 761	33,0 93,0	05.09. 20.06.1955	327	08.2002
492	E	Enns	105643	259	Donau	39 99	20 59	37 72	25 94	**109** **0**	61 77	692		38,5 94,0	31.05. 12.08.1959	292	08.2002

ENNSGEBIET

Nr.	Messgerät	Messstelle	Messstellennummer	Höhe m ü.A.	Einzugsgebiet	I / VII	II / VIII	III / IX	IV / X	V / XI	VI / XII	Jahr	% der Normalzahl	Beobachtetes Tagesmaximum mm	Datum	Größte beobachtete Monatssumme mm	Datum
493	⊖	Flachau	105908	910	Enns	67 112	11 114	31 84	33 101	147 **0**	**169** 116	985	87 1137	54,8 82,4	27.05. 12.08.1959	311	08.1966
494	=	Radstadt	105916	890	Enns	74 107	11 137	33 74	42 95	157 **0**	**161** 100	991		59,3 84,5	27.05. 13.09.1899		
495	W	Obertauern	118752	1763	Taurach	42 156	8 134	26 77	32 79	97 **0**	**175** 47	873		38,8 71,8	08.08. 11.08.2002	283	07.2005
496	=	Filzmoos	105940	1050	Enns	130 150	25 150	54 85	66 140	133 **0**	**184** **184**	1301		60,2 163,4	13.01. 12.08.1959	386	07.1997
497	W	Ramsau	106591	1203	Enns	91 **159**	22 148	38 70	23 125	116 **0**	135 69	996		57,2 120,6	10.10. 02.08.1991	357	07.1997
498	K	Planai	105973	1820	Thalbach	51 137	18 118	36 83	25 100	115 **0**	**142** 91	916		41,4 84,4	27.05. 14.11.1996	292	08.1966
499	=	Untertal-Tetter	105957	1040	Thalbach	60 131	14 111	28 81	25 105	98 **0**	**141** 84	878		38,3 83,5	27.05. 26.05.1928	283	08.1966
500	O	Schladming	105965	730	Enns	64 109	12 101	31 76	22 105	86 **0**	**135** 81	822	81 1020	42,9 168,0	27.05. 12.09.1899	416	09.1899
501		Birnberg	106633	820	Enns	59 115	15 108	28 82	27 101	102 **0**	**151** 85	873		48,1 60,6	27.05. 17.07.2010	261	07.1997
502	O	Michaelerberg	105999	1280	Enns	73 121	15 115	26 86	23 82	101 **0**	**138** 73	853	92 931	40,7 65,6	27.05. 12.08.1959	313	07.1954
503	=	St.Nikolai im Sölktal	106005	1120	Große Sölk	78 157	23 114	44 104	48 116	119 **0**	**162** 95	1060	89 1185	57,6 95,0	27.05. 11.08.2002	326	08.1966

Monats- und Jahressummen der Niederschläge mit Normalzahlen und Tagesmaxima

Nr.	Messgerät	Messstelle	Messstellennummer	Höhe m ü.A.	Einzugsgebiet	Summen in mm I / VII	II / VIII	III / IX	IV / X	V / XI	VI / XII	Jahr	% der Normalzahl mm	Beobachtetes Tagesmaximum im und vor dem Berichtsjahr mm	Datum	Größte beobachtete Monatssumme vor dem Berichtsjahr mm	Datum
504		Stein (Enns)	106708	680	Sölk	68 83	9 111	23 87	17 84	93 **0**	**117** 66	758		40,4 58,4	27.05. 15.08.2008	266	07.2005
505	W	Bad Mitterndorf	106039	808	Salzabach	131 139	27 129	46 86	34 125	85 **0**	**147** 129	1078	88 1222	67,1 83,8	13.01. 22.12.1991	348	07.1993
506	=	Grubegg	106021	790	Salzabach	129 **147**	23 144	43 95	42 127	92 **0**	146 142	1130	87 1293	48,1 168,0	13.01. 12.09.1899	381	07.1954
507	W	Gröbming	106047	766	Salzabach	83 120	11 118	24 85	23 80	98 **0**	**123** 64	829		52,6 161,5	13.01. 12.09.1899	349	09.1899
508	⊖	Donnersbachwald	106500	980	Donnersbach	81 132	22 114	52 110	42 100	100 **0**	**146** 115	1014	85 1193	39,0 83,5	19.09. 05.09.1913	302	07.1981
509	=	Planneralm	106567	1605	Donnersbach	108 **219**	31 155	71 163	84 189	159 **0**	186 171	1536		53,6 107,9	27.05. 15.08.2008	426	07.2005
510		Donnersbach	106062	720	Donnersbach	85 **149**	24 102	46 110	40 104	92 **0**	130 89	971	88 1105	37,7 84,5	27.05. 12.08.2002	304	07.1954
511	W	Irdning	106070	702	Donnersbach	78 **153**	29 136	44 109	43 121	85 **0**	122 69	989	93 1061	46,6 98,8	13.01. 12.09.1899	332	07.1954
512	=	Greith	106641	945	Grimmingbach	**174** 173	45 142	72 87	63 147	100 **0**	151 167	1321		99,5 110,7	13.01. 05.09.2007	457	07.1997
513	=	Oppenberg	106534	1060	Gulling	95 134	26 106	36 120	55 133	100 **0**	**145** 97	1047	81 1287	45,3 99,0	13.01. 28.12.1986	283	06.1973
514	W	Aigen im Ennstal	106104	640	Gulling	93 123	21 119	42 93	28 93	73 **0**	**129** 80	894	90 995	62,4 68,4	13.01. 05.09.2007	276	07.1989
515	⊖	Liezen	106112	670	Enns	88 98	20 115	34 84	36 95	82 **0**	**130** 119	901		40,9 83,9	13.01. 06.09.1920	272	07.1997
516	⊖	Hohentauern	106120	1265	Triebenbach	47 144	11 162	31 117	46 107	124 **0**	**170** 77	1036	91 1138	47,0 86,2	27.05. 15.07.1970	374	08.1966
517	=	Admont	106153	700	Enns	89 140	17 113	44 92	42 116	112 **0**	**149** 121	1035	86 1210	50,0 108,0	27.05. 31.07.1977	362	08.1949
518	O	Gstatterboden	106161	580	Enns	107 **174**	27 139	67 89	83 140	107 **0**	152 121	1206	86 1395	50,3 108,5	13.01. 30.06.1975	492	08.1949
519	⊖	Eisenerzer Ramsau	101675	1020	Erzbach	96 **172**	15 137	75 126	82 157	116 **0**	166 132	1274		55,0 125,4	19.09. 05.09.2007	440	09.2007
520		Kirchenlandl	106203	510	Enns	103 **143**	27 132	49 113	46 133	107 **0**	135 114	1102	80 1370	53,5 111,5	13.01. 11.08.2002	413	07.1997
521	O	Gollrad-Wegscheid	106229	850	Salza	114 **182**	39 130	68 108	79 143	86 **2**	144 142	1237	84 1471	50,2 121,4	18.06. 12.09.1899	369	07.1914
522	O	Brunngraben	106237	710	Salza	122 **160**	40 111	58 117	72 123	112 **3**	117 120	1155	82 1406	61,2 112,0	13.01. 30.01.1982	398	07.1997
523	⊖	Weichselboden	106245	680	Salza	116 **188**	29 147	77 158	93 150	123 **1**	133 136	1351	89 1525	58,4 113,8	27.05. 12.08.2002	451	07.1997
524	⊖	Wildalpen	106252	610	Salza	108 **171**	23 125	61 129	61 146	131 **0**	133 141	1229	80 1542	66,0 144,0	27.05. 12.09.1899	472	07.1903
525	=	Unterlaussa	106278	540	Laussabach	133 146	31 90	68 100	56 147	134 **2**	145 **154**	1206	82 1476	55,1 107,2	13.01. 17.05.1991	434	07.1955
526	=	Kleinreifling	106286	428	Enns	**183** 151	44 83	64 68	55 171	135 **2**	96 137	1189	83 1426	107,6 190,2	13.01. 12.09.1899	470	09.1899
527	W	Weyer	106294	421	Enns	149 152	38 79	87 85	52 **183**	147 **2**	94 142	1210		62,7 220,5	13.01. 12.09.1899	511	09.1899
528	=	Maria Neustift	106310	629	Enns	92 135	31 59	79 72	64 150	**153** **3**	79 111	1028	77 1334	44,5 110,0	27.05. 12.09.1899	378	07.1959
529	⊖	Pechgraben	106583	430	Enns	131 **158**	35 73	86 84	41 150	135 **4**	93 150	1140		49,8 117,0	27.05. 06.09.2007	400	07.1997
530	=	Reichraming	106328	360	Enns	85 142	43 72	72 76	52 **143**	**143** **0**	103 123	1054	74 1415	49,5 146,1	27.05. 04.09.1922	400	09.1922
531	O	Brunnbach	106658	595	Reichramingbach	**181** 168	37 84	64 75	49 177	97 **2**	100 149	1183		72,9 115,4	13.01. 23.06.2009	392	08.2002
532	=	Laussa	106336	440	Enns	91 **149**	34 72	61 81	30 133	116 **0**	104 106	977	73 1340	52,5 132,8	27.05. 12.08.1959	493	08.1949
533	=	Hinterstoder	106351	590	Steyr	136 142	27 133	42 89	37 **146**	91 **0**	140 131	1114	85 1312	63,0 173,0	13.01. 06.09.1920	420	09.1899
534	⊖	Huttererböden	106369	1370	Steyr	133 106	35 **134**	41 85	38 123	96 **0**	112 122	1025	71 1440	46,9 114,0	13.01. 31.07.1977	333	03.1956
535	=	Linzer Haus	106377	1435	Teichl	137 **183**	30 152	45 108	44 138	101 **0**	140 109	1187	73 1629	53,4 150,0	13.01. 30.06.1975	420	06.2009

Monats- und Jahressummen der Niederschläge mit Normalzahlen und Tagesmaxima

Nr.	Messgerät	Messstelle	Messstellennummer	Höhe m ü.A.	Einzugsgebiet	Summen in mm I / VII	II / VIII	III / IX	IV / X	V / XI	VI / XII	Jahr	% der Normalzahl mm	Beobachtetes Tagesmaximum im und vor dem Berichtsjahr mm	Datum	Größte beobachtete Monatssumme vor dem Berichtsjahr mm	Datum
536	=	Bosruckhütte	106609	1036	Teichl	138 150	35 148	60 115	47 146	125 **0**	**221** 160	1345		45,2 83,6	27.05. 11.07.2005	438	06.2009
537	⊖	Spital am Pyhrn	106393	630	Teichl	137 140	29 127	58 105	32 155	97 **0**	**180** 157	1217		57,8 113,0	13.01. 12.09.1899	404	12.1974
538	=	Klein Pyhrgas	106401	1010	Teichl	127 145	31 135	56 117	43 149	86 **0**	**206** 139	1234	84 1469	57,9 130,2	29.06. 12.08.1959	398	07.1997
539	=	Windischgarsten (Schule)	106419	604	Teichl	139 120	30 115	58 82	31 136	84 **0**	139 **142**	1076	75 1440	73,2 138,0	13.01. 26.05.1928	454	09.1899
540	=	St.Pankraz	106427	523	Teichl	158 159	33 133	52 81	34 163	90 **0**	103 **173**	1179	79 1495	78,0 132,4	13.01. 12.09.1899	449	07.1926
541	⊖	Klaus an der Pyhrnbahn	106435	458	Steyr	**204** 151	43 130	61 95	55 185	96 **0**	131 156	1307	81 1622	99,8 154,6	13.01. 12.09.1899	458	09.1899
542	=	Bodinggraben	106617	640	Krumme Steyrling	**220** 175	45 98	79 96	51 218	103 **3**	129 189	1406		114,2 124,2	13.01. 12.08.2002	481	07.1997
543	=	Breitenau	106542	514	Krumme Steyrling	134 154	29 92	61 88	35 **169**	112 **1**	116 130	1121		52,2 98,9	13.01. 11.08.2002	485	08.2002
544	=	Molln	106443	423	Steyr	111 172	30 112	52 79	34 **174**	126 **2**	110 127	1129	82 1371	46,7 200,7	27.05. 12.08.1959	427	09.1899
545	⊖	Waldneukirchen	106450	440	Steyr	48 **117**	26 72	45 77	32 112	87 **3**	97 71	787	78 1013	38,6 107,0	27.05. 26.05.1928	426	08.2002
546	⊖	Behamberg	106484	518	Enns	60 107	27 54	49 60	28 113	**116** **1**	92 67	774	71 1091	39,5 125,7	27.05. 26.05.1928	357	08.2002
547		Ernsthofen	115766	281	Enns	49 86	24 55	46 58	24 98	**118** **1**	67 70	696		52,3 84,3	15.05. 07.08.2002	281	08.2002
548	⊖	Steyr	106559	336	Enns	59 105	28 52	45 68	20 **106**	78 **1**	90 72	724		38,4 94,5	27.05. 26.05.1928	345	08.2002
549	W	Gaishorn	101667	720	Palten	50 148	14 **162**	41 84	36 105	94 **0**	139 77	950		41,7 72,1	27.05. 15.08.2008	273	07.2005
550	W	St.Sebastian-Mariazell	101683	862	Salza	98 **162**	31 75	50 67	46 93	92 **0**	129 64	907		54,9 101,0	13.01. 07.08.2006	359	06.2009

DONAUGEBIET ZWISCHEN ENNS UND MARCH

551	=	Rainbach im Mühlkreis	106807	690	Feldaist	58 104	11 58	21 **148**	18 59	91 **0**	61 77	706	96 735	102,6 137,4	05.09. 07.08.2002	354	08.2002
552	W	Freistadt	106815	548	Feldaist	20 **116**	9 73	35 103	12 74	101 **0**	77 66	686	93 739	52,9 171,0	05.09. 07.08.2002	431	08.2002
553	⊖	Lasberg	108977	575	Feldaist	25 **110**	13 63	34 95	16 70	91 **0**	73 77	667	89 749	44,3 146,2	05.09. 07.08.2002	412	08.2002
554	⊖	Karlstift	106823	917	Waldaist	63 101	13 72	44 67	66 98	**105** **2**	77 64	772		31,3 136,7	27.05. 07.08.2002	497	08.2002
555	=	Schöneben-Gugu	106849	880	Waldaist	66 106	15 63	40 62	71 **110**	86 **1**	81 87	788	84 935	36,0 145,1	12.10. 12.08.2002	526	08.2002
556	⊖	Weitersfelden-Ritzenedt	106856	764	Waldaist	58 **117**	12 79	48 67	62 108	82 **2**	64 95	794	87 911	34,0 119,5	27.05. 07.08.2002	392	08.2002
557	=	Gutau	106864	581	Waldaist	25 **131**	10 65	37 76	20 76	78 **0**	50 67	635	79 807	35,0 108,0	27.05. 07.08.2002	358	08.2002
558	⊖	Tragwein	106872	455	Aist	25 **125**	13 50	34 62	22 86	82 **1**	83 61	644	83 773	43,0 118,0	27.05. 07.08.2002	336	08.2002
559	=	Stadt Haag	106898	347	Erla	66 **122**	22 58	54 55	23 107	107 **1**	97 82	794	85 933	41,7 153,0	27.05. 07.08.2002	440	08.2002
560	=	St.Pantaleon	108985	235	Erla	34 104	15 52	42 53	20 90	**152** **1**	52 70	685	89 767	78,5 128,7	31.05. 13.07.2002	351	08.2002
561		Kleinpertenschlag	115931	899	Große Naarn	55 **118**	14 72	31 84	42 93	83 **1**	85 72	750		46,2 116,4	27.05. 07.08.2002	390	08.2002
562	=	Laab	106880	240	Naarn	35 **117**	12 52	38 53	28 89	78 **0**	57 62	621	76 819	40,1 110,4	27.05. 07.08.2002	315	08.2002
563	=	Windhaag bei Perg	117531	513	Naarn	31 **121**	14 50	47 82	24 97	90 **2**	56 77	691		46,1 109,0	27.05. 12.08.2002	360	08.2002
564	⊖	Saxen-Au	106930	239	Naarn	49 **114**	16 44	41 69	29 93	83 **1**	50 73	662	82 805	46,5 85,9	27.05. 20.06.1955	302	08.2002
565	⊖	St.Thomas am Blasenstein	106914	665	Klambach	46 **117**	15 51	43 57	32 112	96 **0**	62 83	714	81 884	48,4 114,6	27.05. 12.08.2002	364	08.2002
566	O	Oed	106948	393	Donau	47 81	16 46	47 61	27 84	**94** **1**	73 63	640	80 798	44,6 90,0	19.09. 26.05.1928	265	07.1957

Monats- und Jahressummen der Niederschläge mit Normalzahlen und Tagesmaxima

Nr.	Messgerät	Messstelle	Messstellennummer	Höhe m ü.A.	Einzugsgebiet	Summen in mm I	II	III	IV	V	VI	Jahr	% der Normalzahl	Beobachtetes Tagesmaximum im und vor dem Berichtsjahr		Größte beobachtete Monatssumme vor dem Berichtsjahr	
						VII	VIII	IX	X	XI	XII		mm	mm	Datum	mm	Datum
567	=	Stephanshart	106955	281	Donau	48 87	10 62	40 56	31 83	**93** **0**	77 79	666	76 873	47,1 88,0	27.05. 12.08.1959	326	08.2002
568	=	Grein	106963	270	Donau	57 93	15 52	39 72	39 **99**	94 **0**	60 81	701	77 905	50,2 104,4	27.05. 12.08.2002	385	08.2002
569	=	St.Oswald	108704	654	Große Isper	60 **128**	12 61	40 75	65 120	97 **1**	82 86	827	87 952	51,2 104,3	27.05. 12.08.2002	298	08.2002
570	=	Bärnkopf	107540	958	Große Isper	60 **137**	16 73	35 70	54 106	100 **0**	81 91	823	85 965	48,6 129,5	27.05. 07.08.2002	400	08.2002
571	O	Neustadtl	116087	482	Ybbser Mühlbach	69 **112**	19 65	43 85	43 109	103 **2**	77 92	819		54,0 123,0	27.05. 12.08.2002	356	08.2002
572	=	Ennsbach	107128	273	Ybbser Mühlbach	55 **95**	14 54	43 55	48 90	93 **1**	72 89	709	78 903	53,0 72,5	27.05. 15.05.1985	235	06.1959
573	⊖	Neuhaus am Zellerain	107003	1103	Ybbs	164 **217**	42 113	55 106	52 153	112 **1**	137 129	1281	73 1748	83,4 195,6	13.01. 16.07.1907	554	07.1997
574	⊖	Lackenhof	107011	809	Ybbs	203 **247**	64 101	98 146	77 203	218 **4**	157 168	1686	85 1973	87,9 179,6	13.01. 07.07.1997	581	07.1997
575	E	Lunz am See	107029	612	Ybbs	161 **198**	41 107	86 121	63 169	132 **3**	161 127	1369	84 1636	65,6 156,5	13.01. 26.05.1928	487	07.1903
576		Göstling an der Ybbs	107037	530	Ybbs	182 **220**	41 94	81 117	56 180	174 **2**	158 166	1471	89 1658	78,9 166,7	13.01. 16.07.1941	557	07.1997
577		St.Georgen am Reith	107052	504	Ybbs	162 **226**	44 87	74 122	68 196	151 **1**	158 181	1470	82 1803	65,5 137,3	13.01. 06.09.2007	506	07.1957
578	⊖	Hollenstein an der Ybbs	115907	507	Ybbs	170 142	53 97	62 97	52 **171**	168 **1**	129 105	1247		75,0 102,0	13.01. 05.09.2007	459	07.1997
579		Hohenlehen	107060	436	Ybbs	134 **169**	37 80	80 95	47 166	136 **2**	105 126	1177	78 1503	44,0 129,0	27.05. 06.09.2007	414	07.1997
580	⊖	Opponitz	107078	451	Ybbs	117 **165**	35 63	72 91	49 135	135 **2**	125 125	1114	77 1450	48,1 138,0	27.05. 26.05.1928	518	07.1957
581		Ybbsitz-Hofstatt	109009	572	Kleine Ybbs	111 128	37 65	90 100	50 **130**	116 **1**	103 114	1045	78 1343	48,3 136,0	18.03. 06.09.2007	468	06.2009
582	⊖	Hinterlug	108993	465	Ybbs	96 **175**	38 73	79 84	54 134	116 **1**	104 130	1084	79 1378	45,9 130,5	27.05. 06.09.2007	362	06.2009
583	=	Sonntagberg	109017	634	Ybbs	64 **110**	32 65	58 81	48 104	101 **2**	104 92	861	86 996	50,0 112,1	19.09. 12.08.2002	327	08.2002
584	E	Wolfsbach	116319	336	Urlbach	54 93	29 51	49 51	30 99	**101** **0**	80 76	713		40,4 82,0	27.05. 07.08.2002	296	08.2002
585		Seitenstetten	107102	343	Urlbach	47 **128**	16 50	55 49	29 109	104 **1**	82 78	748	80 938	47,8 90,5	27.05. 19.07.1906	320	08.2002
586		Viehdorf	116491	362	Ybbs	61 101	16 60	41 84	37 **111**	104 **1**	70 81	767		58,0 110,6	27.05. 07.08.2002	321	08.2002
587	W	Amstetten	107110	265	Ybbs	54 **89**	14 50	40 62	36 78	85 **2**	62 76	648		43,6 121,1	27.05. 26.05.1928	327	08.2002
588	O	St.Leonhard am Walde	116194	637	Ybbs	82 116	29 61	57 91	46 114	**149** **1**	99 99	944		54,3 112,1	27.05. 23.06.2009	412	06.2009
589	=	Neuhofen an der Ybbs	116079	319	Ybbs	46 **94**	20 45	42 61	33 80	82 **1**	68 75	647		42,5 87,6	27.05. 07.08.2002	328	06.2009
590		Persenbeug	116509	576	Donau	71 84	20 60	35 70	57 **97**	95 **1**	62 70	722		57,7 95,5	27.05. 12.08.2002	290	08.2002
591		Mitterbach	107136	842	Große Erlauf	131 **196**	40 95	72 99	50 127	166 **2**	120 93	1191	87 1368	60,3 171,8	13.01. 07.08.2006	431	07.1997
592	⊖	Annaberg	115568	911	Große Erlauf	160 **230**	39 76	72 119	70 176	114 **3**	112 111	1282		89,2 151,4	13.01. 07.08.2006	531	07.1997
593	=	Erlaufboden	107169	542	Große Erlauf	105 **183**	36 67	86 106	59 158	98 **3**	121 108	1130		55,0 141,1	18.03. 05.09.2007	496	07.1957
594		Kienberg	115618	372	Große Erlauf	114 **151**	29 77	62 105	59 107	119 **2**	85 106	1016		54,8 143,4	13.01. 06.09.2007	399	06.2006
595		St.Anton an der Jeßnitz	109033	458	Große Erlauf	125 **173**	32 110	69 105	62 144	123 **1**	97 113	1154	82 1402	55,7 127,9	12.10. 23.06.2009	449	06.2009
596		Scheibbs	107193	390	Große Erlauf	51 87	15 **94**	49 56	45 87	93 **1**	70 63	711	69 1033	42,5 135,4	03.08. 04.09.1922	368	08.1949
597	⊖	Gresten	109041	399	Kleine Erlauf	92 104	27 60	66 84	78 117	116 **1**	82 **122**	949	78 1222	49,3 111,5	27.05. 23.06.2009	344	06.2009
598		Steinholz	116210	553	Kleine Erlauf	90 115	29 69	60 92	49 100	**128** **1**	89 98	920		51,0 119,0	27.05. 07.08.2002	501	06.2009

Monats- und Jahressummen der Niederschläge mit Normalzahlen und Tagesmaxima

Nr.	Messgerät	Messstelle	Messstellennummer	Höhe m ü.A.	Einzugsgebiet	Summen in mm I	II	III	IV	V	VI	Jahr	% der Normalzahl	Beobachtetes Tagesmaximum im und vor dem Berichtsjahr		Größte beobachtete Monatssumme vor dem Berichtsjahr	
						VII	VIII	IX	X	XI	XII		mm	mm	Datum	mm	Datum
599	O	Steinakirchen am Forst	109025	301	Kleine Erlauf	62 85	17 75	42 71	47 77	**96** **1**	69 80	722	78 926	44,2 85,5	27.05. 23.06.2009	303	06.2009
600	⊖	Wieselburg	107235	264	Kleine Erlauf	59 **89**	12 63	34 56	65 85	87 **1**	64 77	692		49,6 90,0	27.05. 30.08.1949	325	08.1949
601		Artstetten-Nussendorf	109058	595	Donau	47 64	15 72	33 39	57 **81**	63 **2**	66 77	616	76 812	40,0 75,9	27.05. 12.08.2002	266	08.2002
602		Pöchlarn	116343	211	Donau	23 45	3 56	19 27	25 70	**71** **0**	39 53	431		40,8 73,5	27.05. 07.08.2002	195	08.2002
603		Laimbach am Ostrong	115949	532	Weitenbach	37 **116**	8 45	25 38	33 88	85 **0**	76 56	607		53,9 76,8	27.05. 12.08.2002	311	08.2002
604	O	Poggschlag	108712	910	Weitenbach	36 101	12 33	29 44	31 79	**103** **0**	70 52	590	70 837	63,2 95,2	27.05. 09.07.1903	344	08.2002
605	=	Pöggstall	107250	451	Weitenbach	28 75	11 38	23 40	28 66	**94** **2**	55 44	504	69 734	48,4 98,0	27.05. 12.08.2002	298	08.2002
606		St.Georgen an der Leys	109066	445	Melk	69 108	17 102	39 75	47 98	**114** **1**	100 68	838	92 914	48,2 149,0	27.05. 23.06.2009	407	06.2009
607	W	Oberndorf an der Melk	108928	297	Melk	54 98	15 93	40 56	75 90	**118** **0**	95 42	776		52,3 123,9	03.08. 23.06.2009	349	06.2009
608		St.Leonhard am Forst	107276	252	Melk	42 75	10 80	27 53	24 **85**	82 **1**	77 55	611		43,3 89,6	27.05. 23.06.2009	312	08.1949
609		Grabenegg	108647	265	Melk	54 92	11 **94**	36 59	38 90	91 **1**	76 73	715	98 730	47,2 80,2	03.08. 23.06.2009	273	06.2009
610	O	Texing	109074	453	Mank	67 117	15 66	52 79	75 110	96 **1**	**145** 64	887	90 988	56,9 106,6	04.06. 23.06.2009	426	06.2009
611	⊖	Melk	107284	284	Donau	14 42	4 68	25 30	16 68	**71** **1**	61 41	441	69 639	42,7 124,4	27.05. 14.07.1906	245	08.2002
612		Schwarzenbach an der Pielach	115576	541	Pielach	164 **223**	39 76	95 117	85 189	121 **3**	131 138	1381		79,1 135,3	13.01. 07.07.1997	542	07.1997
613		Puchenstuben	107177	967	Pielach	205 **238**	49 77	91 131	90 210	136 **3**	159 169	1558	93 1683	89,8 207,7	13.01. 07.07.1997	609	07.1997
614	E	Frankenfels	107300	465	Pielach	138 **180**	31 78	84 115	74 179	129 **1**	130 126	1265	85 1483	62,4 166,0	12.10. 26.05.1928	508	07.1897
615		Christenthal	109082	602	Pielach	83 107	16 80	50 89	49 124	89 **0**	**126** 59	872	75 1159	45,3 133,4	12.10. 07.07.1997	439	06.2009
616		Hofstetten	107318	325	Pielach	48 94	11 53	47 75	21 **107**	78 **1**	98 46	679	83 819	42,9 98,0	12.10. 01.07.1975	321	06.2009
617		Prinzersdorf	109090	249	Pielach	17 **94**	5 36	28 39	19 82	61 **0**	76 29	486	72 676	34,0 99,4	27.05. 06.08.2002	257	06.2009
618	=	Kilb	107334	290	Sierningbach	38 89	8 85	42 63	28 89	86 **1**	**104** 55	688	85 805	43,4 101,0	03.08. 23.06.2009	320	08.1949
619		Maria Laach am Jauerling	107359	597	Donau	25 76	8 46	28 57	24 71	**113** **0**	68 31	547	81 677	46,2 104,0	27.05. 14.07.1906	228	08.2002
620	⊖	Maria Langegg	107342	485	Donau	19 **106**	6 46	24 50	18 60	68 **2**	95 20	514	80 639	47,0 113,2	27.05. 03.05.1910	267	06.1959
621	W	Jauerling (ORF)	108613	952	Donau	16 69	8 51	23 49	23 66	**91** **0**	84 32	512		48,4 99,0	27.05. 05.06.1936	290	08.2002
622		Mühldorf bei Spitz	108845	362	Donau	14 48	5 37	26 29	22 58	**74** **1**	68 22	404	69 589	43,3 99,3	27.05. 07.08.2002	298	08.2002
623	=	Unterloiben	107425	198	Donau	15 45	3 25	22 24	31 50	67 **2**	**78** 7	369		34,9 91,3	27.05. 06.08.2002	244	08.2002
624	=	Ottenschlag	107391	856	Große Krems	29 73	9 46	33 41	23 56	**102** **0**	51 26	489	69 704	54,5 130,0	27.05. 24.08.1938	330	08.2002
625	=	Großheinrichschlag	107409	704	Kleine Krems	23 49	6 38	32 41	30 56	**72** **2**	53 22	424	62 683	47,3 128,0	27.05. 23.07.1987	329	08.2002
626	⊖	Lichtenau	115980	669	Krems	12 53	7 42	33 29	28 53	**74** **3**	70 9	413		42,8 117,4	27.05. 07.08.2002	419	08.2002
627	=	Gföhl	107433	585	Krems	14 **77**	5 40	33 36	36 48	62 **4**	64 10	429	64 671	40,2 97,4	27.05. 10.05.1951	350	08.2002
628	W	Krems an der Donau	107441	204	Krems	10 38	3 21	17 23	13 45	58 **1**	**62** 6	297	54 551	32,7 85,6	27.05. 14.07.1906	256	08.2002
629		Karlstetten	108738	340	Fladnitz	18 67	6 47	35 30	14 73	59 **3**	**93** 24	469	75 627	32,4 85,9	12.10. 23.06.2009	253	06.2009
630		Wolfenreith	116277	499	Fladnitz	14 **132**	4 36	27 39	13 61	61 **2**	96 15	500		46,3 93,2	28.07. 07.08.2002	276	08.2002

Monats- und Jahressummen der Niederschläge mit Normalzahlen und Tagesmaxima

Nr.	Messgerät	Messstelle	Messstellennummer	Höhe m ü.A.	Einzugsgebiet	Summen in mm I	II	III	IV	V	VI	Jahr	% der Normalzahl	Beobachtetes Tagesmaximum im und vor dem Berichtsjahr		Größte beobachtete Monatssumme vor dem Berichtsjahr	
						VII	VIII	IX	X	XI	XII		mm	mm	Datum	mm	Datum
631	⊖	Türnitz	107466	482	Traisen	124 161	32 78	84 106	71 **168**	121 **3**	117 113	1178	86 1363	56,2 147,5	13.01. 26.05.1928	496	07.1997
632	⊖	Kernhof	115923	760	Unrechttraisen	107 **160**	38 110	64 111	56 136	106 **1**	118 85	1092		50,6 115,7	19.09. 05.09.2007	350	09.2007
633	=	St.Aegyd am Neuwalde	107458	607	Unrechttraisen	101 **167**	28 98	67 94	73 145	132 **1**	92 102	1100	80 1373	45,5 130,0	27.05. 07.08.2006	458	05.1940
634		Hohenberg	115873	485	Unrechttraisen	91 144	21 99	59 118	70 **146**	122 **1**	105 102	1078		60,5 127,8	27.05. 05.09.2007	404	07.1997
635	⊖	Hainfeld	107490	434	Gölsen	53 **128**	13 80	53 77	25 113	84 **0**	126 39	791	90 882	42,9 156,0	12.10. 01.06.1921	477	05.1940
636	⊖	Innerhalbach	109108	522	Gölsen	122 171	33 112	65 100	70 **185**	124 **1**	110 101	1194	88 1361	57,9 162,4	12.10. 07.07.1997	512	07.1997
637	O	Ebenwald	115741	960	Gölsen	86 **182**	25 117	40 124	56 156	118 **0**	149 61	1114		67,3 183,5	27.05. 07.07.1997	505	07.1997
638		Ausserhalbach	115675	525	Gölsen	72 122	16 79	67 75	43 128	92 **0**	**135** 50	879		47,5 155,4	12.10. 07.07.1997	439	07.1997
639	W	St.Pölten (Landhaus)	105858	273	Traisen	15 72	1 50	38 50	23 93	71 **0**	**94** 25	532		40,8 89,0	12.10. 23.06.2009	311	06.2009
640	⊖	St.Pölten	115642	282	Traisen	28 80	6 42	39 55	21 **93**	72 **1**	85 31	553		41,4 104,2	12.10. 06.08.2002	313	06.2009
641		Herzogenburg	115659	226	Traisen	11 59	1 30	25 33	13 64	55 **0**	**95** 10	396		31,3 79,6	12.10. 06.08.2002	230	08.2002
642		Hollenburg	115899	230	Donau	11 45	4 30	28 36	21 64	**71** **1**	68 7	386		36,0 64,8	12.10. 22.06.2009	250	08.2002
643	⊖	Liebenau	106831	903	Kamp	61 **109**	15 65	37 63	52 92	88 **4**	82 68	736	80 925	28,4 129,0	27.05. 07.08.2002	520	08.2002
644		Arbesbach	107557	855	Kleiner Kamp	49 70	12 71	29 56	52 83	**95** **3**	80 69	669	79 842	40,4 119,7	27.05. 07.08.2002	366	08.2002
645	⊖	Rappottenstein	107532	598	Kleiner Kamp	23 57	8 66	35 49	31 70	**79** **2**	65 25	510	69 743	44,3 143,0	27.05. 12.08.1959	363	08.2002
646	⊖	Groß-Gerungs	107573	676	Zwettl	28 73	11 61	41 54	37 74	**101** **2**	64 36	582	80 730	36,2 127,1	27.05. 07.08.2002	362	08.2002
647	⊖	Zwettl-Edelhof	107581	587	Kamp	23 64	9 64	37 49	28 **65**	62 **1**	51 15	468	70 664	30,8 98,4	27.05. 26.07.1920	359	08.2002
648	⊖	Grafenschlag	107565	780	Kamp	25 88	8 65	34 57	29 70	**89** **2**	72 36	575	77 746	45,0 114,2	27.05. 07.08.2002	334	08.2002
649	E	Ottenstein	107607	555	Kamp	20 66	7 67	30 43	32 55	**69** **2**	56 10	457		41,3 103,2	27.05. 07.08.2002	357	08.2002
650		Altpölla	109124	470	Kamp	20 61	7 **117**	38 30	25 44	67 **3**	71 12	495	78 637	38,0 84,2	15.08. 07.08.2002	297	08.2002
651		St.Leonhard am Hornerwald	116202	537	Kamp	12 54	**4** 27	25 45	20 36	**71** 5	64 7	370		33,0 91,5	27.05. 07.08.2002	253	08.2002
652	=	Altenburg	108746	394	Kamp	14 47	6 33	35 39	34 38	76 **1**	**92** 11	426	71 598	34,5 109,8	27.05. 07.08.2002	302	08.2002
653	⊖	Messern	116061	485	Kamp	19 68	9 72	35 50	33 46	**80** **4**	64 16	496		34,7 67,7	27.05. 03.07.1995	226	08.2002
654		Etzelsreith	115774	528	Kamp	14 46	4 58	40 **79**	25 41	69 **3**	64 15	458		47,7 64,5	05.09. 29.06.2006	190	08.2002
655	=	Gars am Kamp	115790	277	Kamp	15 46	4 55	33 28	28 42	**59** **2**	45 14	371		37,6 81,7	07.08. 16.07.2002	195	08.2002
656	O	Tautendorf	116236	429	Kamp	22 49	**5** 32	34 35	30 50	56 **5**	**58** 9	385		30,0 60,5	27.05. 22.06.2009	202	08.2002
657	⊖	Schönberg	107623	223	Kamp	11 50	6 25	24 32	21 39	**56** **1**	47 7	319	59 541	29,9 88,6	27.05. 19.06.1964	191	08.2002
658		Kronsegg	107631	485	Kamp	16 51	**7** 22	36 33	36 43	66 **7**	**70** 10	397	64 625	28,6 74,4	27.05. 10.06.1970	225	08.2002
659	W	Langenlois	107672	204	Kamp	8 50	3 31	25 31	15 42	**63** **0**	50 6	324	65 500	28,1 85,2	27.05. 14.07.1906	270	08.2002
660	=	Mühlbach am Manhartsberg	109132	356	Kamp	16 55	**1** 36	37 31	27 44	56 3	**75** 11	392	69 569	27,0 97,7	27.05. 15.06.2005	237	08.2002
661	O	Gedersdorf	108761	197	Kamp	12 38	3 25	26 32	19 50	**71** **1**	65 7	349	69 505	30,3 76,9	27.05. 06.08.2002	209	08.2002
662		Grafenwörth	107698	190	Mühlkamp	15 45	2 29	30 30	16 56	66 **0**	**79** 16	384	71 544	30,2 112,4	12.10. 22.05.1990	212	08.2002

Monats- und Jahressummen der Niederschläge mit Normalzahlen und Tagesmaxima

Nr.	Messgerät	Messstelle	Messstellennummer	Höhe m ü.A.	Einzugsgebiet	Summen in mm I	II	III	IV	V	VI	Jahr	% der Normalzahl	Beobachtetes Tagesmaximum im und vor dem Berichtsjahr		Größte beobachtete Monatssumme vor dem Berichtsjahr	
						VII	VIII	IX	X	XI	XII		mm	mm	Datum	mm	Datum
663	E	Sitzenberg-Reidling	109116	212	Donau	18 90	2 44	43 43	30 71	61 **0**	**91** 11	504	83 608	32,8 79,7	12.10. 22.06.2009	243	08.2002
664		Erpersdorf	116525	184	Donau	19 76	2 38	30 42	15 64	50 **0**	**82** 8	426		29,0 88,0	12.10. 06.06.2002	209	08.2002
665	E	Pyhra	107706	302	Perschling	44 92	11 48	43 75	27 **115**	78 **0**	101 34	668	81 820	49,6 130,2	12.10. 10.05.1951	331	08.2002
666	O	Stollberg	108936	583	Perschling	52 **134**	8 86	53 68	37 120	92 **3**	126 30	809	94 862	47,6 144,7	12.10. 07.07.1997	422	07.1997
667	=	Atzenbrugg	109140	192	Perschling	16 86	1 36	39 41	20 61	56 **0**	**100** 8	464	82 565	30,0 93,2	12.10. 06.06.2002	206	08.2002
668		Perschling	115535	225	Perschling	16 **95**	2 47	44 40	24 73	64 **1**	92 11	509	83 616	29,7 67,2	23.06. 06.09.2007	222	07.1997
669	=	Brand-Laaben	107748	371	Große Tulln	53 **137**	8 86	62 61	36 116	87 **1**	127 34	808	91 892	42,5 136,0	27.05. 08.07.1914	417	05.1940
670	⊖	Maria-Anzbach	116038	256	Große Tulln	40 96	9 62	48 38	23 100	70 **2**	**151** 15	654		43,5 121,4	12.10. 07.07.1997	357	07.1997
671	⊖	Ollersbach	116251	242	Gr.Tulln	29 105	6 63	54 53	21 95	72 **2**	**130** 17	647		39,7 94,7	12.10. 07.07.1997	300	07.1997
672		Asperhofen	107755	220	Große Tulln	34 93	8 61	37 63	21 76	62 **0**	**147** 15	617	92 673	42,0 121,2	08.06. 08.07.1914	317	07.1897
673		Langenrohr	115956	183	Große Tulln	21 94	6 48	37 65	18 80	50 **1**	**144** 14	578		34,5 88,2	18.06. 06.06.2002	237	07.1997
674		Absdorf	107839	181	Donau	24 72	4 35	40 51	33 75	57 **0**	**91** 13	495	84 593	29,9 118,0	19.09. 24.08.1938	334	08.1938
675	⊖	Tulln-Bildeiche	108779	179	Donau	27 93	4 50	40 57	20 76	50 **0**	**103** 15	535	88 608	32,8 68,4	18.06. 04.08.1979	235	08.2002
676	=	Sieghartskirchen	107789	202	Kleine Tulln	36 99	7 60	44 54	23 74	60 **0**	**138** 13	608	89 683	37,0 152,5	20.07. 10.05.1951	332	07.1997
677	O	Flachberg	115782	303	Kleine Tulln	31 99	6 51	46 72	25 78	62 **0**	**136** 12	618		40,7 100,0	19.09. 06.09.2007	330	07.1997
678	W	Langenlebarn	107771	175	Donau	26 100	4 43	40 59	18 75	51 **0**	**138** 14	568	90 633	38,1 87,6	08.06. 22.06.2009	222	08.2002
679		Unterkirchbach	115089	310	Donau	38 125	8 23	37 49	25 44	54 **1**	**147** 15	566		32,9 90,2	19.09. 22.06.2009	191	06.2009
680		Harmannsdorf	115832	417	Schmida	16 47	**3** 39	26 40	29 37	49 **3**	**52** 8	349		25,7 62,0	27.05. 11.08.2002	208	08.2005
681	=	Eggenburg	115626	364	Schmida	15 42	5 36	41 35	25 35	46 **3**	**57** 9	349		25,9 102,0	27.05. 06.08.2010	194	08.2010
682		Stockern	107797	402	Schmida	25 50	9 69	31 38	20 37	65 **3**	**79** 13	439		29,4 99,5	27.05. 20.06.1955	250	07.1914
683	⊖	Maissau	107813	342	Schmida	19 63	4 34	40 46	36 47	53 **3**	**81** 12	438	72 604	30,5 94,8	27.05. 22.08.1910	256	08.1938
684		Fahndorf	107821	316	Schmida	25 68	5 38	36 56	37 46	66 **3**	**74** 20	474	81 587	38,4 127,0	19.09. 06.08.2010	265	08.1938
685		Oberrußbach	116111	279	Schmida	25 78	3 36	41 53	46 55	47 **0**	**82** 16	482		32,1 59,5	19.09. 06.06.2002	226	07.1997
686		Guntersdorf	115816	250	Göllersbach	16 71	2 55	35 36	19 30	59 **0**	**103** 5	431		33,9 50,5	01.06. 17.07.2010	179	08.2002
687	⊖	Immendorf	115915	237	Göllersbach	22 **97**	4 56	39 40	23 34	59 **1**	63 14	452		24,7 65,8	08.06. 20.05.1999	278	09.2006
688		Enzersdorf im Thale	107847	260	Göllersbach	30 **88**	7 54	50 45	36 40	47 **2**	74 16	489		32,0 120,5	08.06. 29.06.1915	253	08.1938
689	E	Hollabrunn	107854	241	Göllersbach	24 80	4 34	43 38	28 44	54 **1**	**91** 13	454	82 554	24,7 90,0	18.03. 21.05.1939	312	08.1938
690		Niederhollabrunn	116392	226	Senningbach	35 **86**	7 24	31 55	24 48	48 **3**	82 18	461		29,2 60,6	19.09. 06.06.2002	287	07.1997
691	=	Steinabrunn	107888	255	Senningbach	35 82	8 31	48 49	40 56	67 **3**	**98** 18	535	90 594	33,1 74,3	08.06. 09.07.1953	307	08.1938
692	O	Stockerau	107870	169	Donau	32 78	3 28	38 43	24 57	47 **0**	**96** 19	465	75 622	30,5 114,0	18.06. 04.08.1986	234	07.1997
693	E	Stetten	108803	177	Donau	40 **110**	7 27	38 33	25 55	55 **2**	86 18	496	83 598	27,5 96,0	18.06. 14.07.1906	257	07.1997
694	⊖	Wien (Einlaufbauwerk)	117143	175	Donau	40 91	11 29	38 30	30 69	52 **1**	**121** 24	536		35,3 91,1	08.06. 13.05.2003	216	08.2002

Monats- und Jahressummen der Niederschläge mit Normalzahlen und Tagesmaxima

Nr.	Messgerät	Messstelle	Messstellennummer	Höhe m ü.A.	Einzugsgebiet	Summen in mm I	II	III	IV	V	VI	Jahr	% der Normalzahl	Beobachtetes Tagesmaximum im und vor dem Berichtsjahr		Größte beobachtete Monatssumme vor dem Berichtsjahr	
						VII	VIII	IX	X	XI	XII		mm	mm	Datum	mm	Datum
695	⊖	Kierling	115634	264	Donau	45 104	7 29	51 48	27 66	58 **1**	**108** 23	567		40,1 90,7	18.06. 07.07.1997	293	07.1997
696	O	Wien (Jägerwiese)	108852	450	Donau	51 100	12 27	37 36	35 82	53 **1**	**140** 23	597	79 760	37,0 97,7	08.06. 19.07.1994	288	07.1997
697	=	Klosterneuburg	107904	244	Donau	40 97	5 29	49 30	53 74	56 **1**	**109** 13	556	83 672	40,9 93,3	18.06. 13.05.2003	264	07.1997
698	W	Wien-Donaufeld	112979	161	Donau	28 57	6 46	29 21	28 58	47 **0**	**121** 13	454		38,8 58,2	08.06. 22.06.2009	196	07.1997
699	⊖	Wien (Magdalenenhof)	117069	305	Donau	35 63	9 25	34 24	30 65	49 **2**	**114** 17	467		36,0 76,8	08.06. 13.05.2003	251	07.1997
700	E	Wien-Kagran	108159	158	Donau	29 54	9 44	32 19	27 55	40 **1**	**110** 16	436	76 574	36,1 116,0	08.06. 12.08.1986	199	07.1966
701	⊖	Wien (Spargelfeld)	117101	159	Donau	31 66	7 54	28 25	32 57	50 **1**	**70** 15	436		24,8 59,6	27.05. 19.07.1994	171	07.1997
702	⊖	Wien-Stadlau (Inselpumpwerk)	108142	162	Donau	31 64	7 59	35 26	26 64	54 **2**	**79** 15	462	80 579	28,0 92,8	27.05. 10.05.1951	187	05.1951
703	K	Wien (Hohe Warte)	107979	203	Donaukanal	30 87	9 31	37 22	43 73	55 **0**	**112** 18	517	79 655	37,6 93,1	08.06. 10.05.1951	244	07.1997
704	⊖	Wien-Neustift	107953	281	Donaukanal	48 86	13 28	40 37	37 78	60 **1**	**125** 22	575	79 732	36,1 135,4	08.06. 19.07.1994	353	07.1997
705		Tullnerbach	108043	291	Wien	59 99	8 41	60 49	30 88	65 **2**	**134** 20	655	79 828	40,3 155,0	18.06. 07.07.1997	462	07.1997
706		Gablitz	105056	284	Wien	41 **134**	9 36	54 50	35 81	78 **1**	131 22	672		38,0 93,3	18.06. 22.06.2009	256	09.2007
707	W	Wien-Mariabrunn	108084	227	Wien	46 **132**	12 35	48 49	53 83	71 **0**	85 23	637		62,1 116,5	28.07. 23.07.1957	355	07.1997
708	E	Wien-Mauerbach	117077	215	Wien	53 **127**	14 34	47 47	44 81	66 **1**	99 22	635		48,3 124,8	28.07. 19.07.1994	363	07.1997
709	K	Wien-Jubiläumswarte	112961	450	Donaukanal	28 92	8 34	25 37	31 79	56 **2**	**98** 15	505		30,0 61,8	27.05. 13.05.2010	166	05.2010
710	W	Wien-Innere Stadt	117085	171	Wien	24 94	8 40	34 26	35 67	58 **0**	**144** 13	543		83,9 74,4	08.06. 19.07.1994	232	08.2002
711	⊖	Wien (Rathausplatz)	107995	185	Wien	41 78	11 37	31 19	29 62	55 **0**	**102** 16	481	78 614	40,0 95,6	08.06. 23.07.1925	272	07.1997
712	⊖	Wien (Lainzer Tor)	108894	265	Wien	39 **84**	12 41	45 39	43 76	83 **2**	69 21	554	77 719	32,3 92,7	12.10. 06.07.1997	289	07.1997
713	⊖	Wien-Wiener Berg	108365	238	Wien	32 48	9 47	31 22	31 64	50 **2**	**114** 17	467	77 610	48,4 87,8	08.06. 05.06.1965	284	05.1936
714	O	Wien (Botanischer Garten)	108118	180	Wien	35 59	10 37	31 20	26 61	47 **0**	**144** 19	489	81 600	87,3 89,2	08.06. 10.05.1951	202	08.2002
715	⊖	Wien (Praterstern)	117150	160	Donaukanal	30 86	13 36	33 21	30 62	53 **1**	**126** 23	514		69,9 66,4	08.06. 11.08.2002	227	08.2002
716		Klausen-Leopoldsdorf	116368	382	Schwechat	71 78	12 56	63 60	45 122	76 **3**	**127** 27	740		44,7 158,5	18.06. 06.06.2002	360	07.1997
717	⊖	Alland (Autobahnmeisterei)	108183	337	Schwechat	41 57	11 53	46 45	37 **99**	51 **1**	78 15	534	68 787	42,5 131,4	18.06. 06.06.2002	421	05.1940
718		Alland-Groisbach	108670	392	Schwechat	51 84	12 98	52 50	48 **100**	68 **2**	81 19	665	83 800	43,2 150,0	18.06. 21.01.1902	297	07.1997
719		Dornbach	115840	448	Schwechat	57 **112**	9 58	61 60	44 106	70 **4**	80 23	684		42,2 115,3	12.10. 07.07.1997	371	07.1997
720	=	Oeynhausen (Autobahnmeist.)	116129	214	Schwechat	9 107	6 **149**	14 56	20 83	78 **0**	89 6	617		36,2 64,8	12.10. 20.05.1999	183	07.1997
721	W	Baden	108191	249	Schwechat	37 82	8 **107**	43 49	38 92	53 **1**	100 18	628	94 666	46,4 93,3	12.10. 17.05.1991	256	09.1922
722	W	Gumpoldskirchen	116459	218	Schwechat	27 69	6 **102**	42 41	39 84	43 **0**	88 14	555		40,1 62,1	18.06. 13.08.2010	208	06.2008
723		Guntramsdorf	116244	183	Schwechat	24 61	7 **91**	33 31	29 68	38 **1**	83 14	480		36,2 74,0	18.06. 20.05.1999	182	06.2008
724		Weißenbach bei Mödling	108217	388	Mödling	45 87	8 58	51 46	44 85	73 **2**	**92** 21	612	82 746	39,0 169,5	18.06. 04.07.1961	312	07.1997
725		Wiener Neudorf	108233	201	Mödling	29 86	6 68	34 38	35 68	47 **1**	**95** 15	522	86 606	50,5 108,2	28.07. 04.07.1961	190	09.1922
726		Kaumberg	116335	550	Triesting	43 93	9 85	60 52	37 **121**	88 **3**	120 32	743		48,1 120,9	27.05. 06.06.2002	329	07.1997

Monats- und Jahressummen der Niederschläge mit Normalzahlen und Tagesmaxima

Nr.	Messgerät	Messstelle	Messstellennummer	Höhe m ü.A.	Einzugsgebiet	Summen in mm I	II	III	IV	V	VI	Jahr	% der Normalzahl	Beobachtetes Tagesmaximum im und vor dem Berichtsjahr		Größte beobachtete Monatssumme vor dem Berichtsjahr	
						VII	VIII	IX	X	XI	XII		mm	mm	Datum	mm	Datum
727	⊖	Furth-Harras	108258	546	Triesting	67 108	17 107	58 66	46 **132**	92 **1**	130 40	864	86 1000	51,1 156,0	03.08. 06.06.2002	379	07.1997
728		Pottenstein	108266	331	Triesting	46 76	11 **115**	43 47	44 88	74 **0**	99 16	659	93 708	37,3 113,1	27.05. 06.06.2002	238	07.1997
729		Matzendorf-Hölles	108274	291	Triesting	33 57	7 103	21 37	34 61	65 **2**	**105** 20	545		42,1 68,0	18.06. 10.05.1951	199	07.1966
730		Oberwaltersdorf	108688	214	Triesting	20 52	3 100	25 37	22 73	59 **0**	**108** 10	509	88 580	44,6 101,4	18.06. 13.08.2010	220	08.2010
731		Vösendorf	108290	190	Schwechat	29 72	7 57	32 39	28 62	45 **1**	**116** 12	500	85 589	58,3 74,2	08.06. 17.05.1991	191	09.2007
732	⊖	Laab im Walde	115550	365	Liesing	45 **97**	8 38	52 49	38 96	72 **3**	86 25	609	78 776	41,4 112,0	27.05. 07.07.1997	386	07.1997
733	⊖	Wien (Rosenhügel)	108357	244	Liesing	38 67	9 38	41 28	38 **69**	57 **2**	64 17	468	71 657	30,5 101,9	12.10. 10.05.1951	241	07.1897
734	⊖	Wien (Gutheil-Schoder-Gasse)	117127	192	Liesing	36 75	10 48	37 28	40 64	51 **1**	**81** 17	488		29,4 64,1	28.07. 19.07.1994	213	07.1997
735	⊖	Wien-Rothneusiedl	108373	180	Liesing	28 42	6 53	34 27	26 61	48 **1**	**96** 15	437	76 574	36,3 85,2	08.06. 17.05.1991	184	08.2002
736	W	Wien-Unterlaa	108662	200	Liesing	19 43	4 59	26 24	23 59	50 **0**	**67** 9	383		29,3 84,7	18.06. 17.05.1991	183	06.1975
737	⊖	Wien-Laaer Berg	108381	224	Schwechat	30 46	10 43	31 19	19 57	48 **1**	**91** 17	412	74 559	29,9 105,2	08.06. 10.05.1951	211	08.1896
738	⊖	Wien (Zentralfriedhof)	108399	172	Schwechat	29 51	9 **59**	35 31	27 58	**59** **1**	**59** 19	437	73 595	28,8 83,7	27.05. 10.05.1951	239	07.1920
739		Himberg	115857	170	Kalter Gang	20 65	3 69	30 22	25 61	43 **0**	**71** 18	427		31,7 60,0	18.06. 22.06.2009	166	09.2007
740		Schwechat-Aichhof	116145	176	Kalter Gang	22 63	5 66	35 27	31 68	58 **0**	**71** 21	467		30,1 85,0	12.10. 11.08.2002	236	06.2009
741	W	Schwechat (Flugplatz)	108407	184	Donau	20 61	3 74	28 23	27 55	45 **0**	**81** 14	431		31,2 111,3	03.08. 16.08.1951	210	06.1965
742	E	Wien-Neueßling	117093	155	Donau	32 67	7 67	32 23	29 52	49 **1**	**68** 15	442		24,3 66,0	15.08. 22.06.1996	171	07.1997
743	O	Forsthaus Lobau	108175	156	Donau	30 65	5 **86**	30 27	29 49	51 **1**	65 17	455	79 575	36,6 95,2	03.08. 05.06.1965	192	06.1965
744		Haschendorf	108696	228	Fischa	21 58	4 89	22 42	21 67	51 **0**	**115** 21	511	82 622	38,2 87,0	18.06. 05.08.1982	213	08.1982
745	E	Moosbrunn	108464	187	Piesting	17 48	3 78	29 33	13 56	60 **0**	**83** 12	432	76 566	31,3 86,0	18.06. 16.08.1951	197	10.1964
746	⊖	Gutenstein	108456	495	Piesting	52 79	15 95	31 73	50 113	89 **0**	**129** 58	784	80 984	43,3 110,7	27.05. 06.06.2002	322	07.1972
747		Feichtenbach	109173	500	Piesting	49 72	15 110	33 43	36 99	66 **0**	**118** 30	671	84 799	39,6 203,0	18.06. 06.06.2002	265	06.2002
748	⊖	Miesenbach	109181	520	Piesting	41 64	12 102	31 80	55 97	78 **0**	**137** 50	747	80 928	53,6 187,0	18.06. 06.06.2002	261	06.2002
749	⊖	Blumau	116434	234	Piesting	16 49	3 79	21 46	8 56	48 **0**	**115** 9	450		45,0 72,2	18.06. 20.05.1999	175	06.2009
750		Ebreichsdorf	110130	198	Piesting	15 54	2 86	27 52	15 57	65 **0**	**103** 12	488	83 584	36,1 69,4	18.06. 04.08.1982	178	06.2009
751		Margarethen am Moos	116020	166	Fischa	29 55	3 83	40 28	27 56	46 **0**	**94** 19	480		30,0 90,5	18.06. 11.08.2002	224	07.1997
752	=	Bad Deutsch-Altenburg	108555	161	Donau	27 76	5 51	31 30	47 51	50 **0**	**117** 19	504	88 573	30,4 84,5	18.06. 19.05.1911	208	11.1949
753	E	Franzensdorf	108969	153	Donau	30 91	5 47	34 34	34 53	52 **0**	**110** 15	505	88 574	45,7 56,9	30.06. 17.05.1991	211	07.1997
754	⊖	Orth an der Donau	108514	148	Donau	31 85	5 42	39 29	49 55	48 **0**	**116** 17	516	90 570	52,0 79,5	30.06. 10.05.1951	194	06.1959
755		Eckartsau	108522	146	Donau	20 70	3 55	37 29	40 43	42 **0**	**83** 22	444	73 605	24,9 81,6	30.06. 05.06.1965	199	06.2009
756	E	Naglern	108563	280	Rußbach	36 94	7 33	42 50	27 45	59 **2**	**95** 19	509	91 561	26,7 86,0	20.07. 23.08.1975	238	07.1997
757		Wolfpassing a.d. Hochleithen	116178	214	Rußbach	39 77	7 33	42 28	41 47	43 **4**	**112** 21	494		26,4 81,8	18.06. 22.06.1996	196	07.1997
758	⊖	Ulrichskirchen	116269	183	Rußbach	39 **83**	8 27	45 21	30 53	58 **3**	74 23	464		24,0 57,3	18.06. 07.08.2006	196	07.1997

Monats- und Jahressummen der Niederschläge mit Normalzahlen und Tagesmaxima

Nr.	Messgerät	Messstelle	Messstellennummer	Höhe m ü.A.	Einzugsgebiet	Summen in mm I	II	III	IV	V	VI	Jahr	% der Normalzahl	Beobachtetes Tagesmaximum im und vor dem Berichtsjahr		Größte beobachtete Monatssumme vor dem Berichtsjahr	
						VII	VIII	IX	X	XI	XII		mm	mm	Datum	mm	Datum
759		Hagenbrunn	115824	234	Rußbach	41 74	8 25	40 31	37 64	46 **2**	**101** 15	484		34,1 66,5	08.06. 03.06.1998	230	07.1997
760		Raasdorf	108167	155	Donau	41 55	7 54	37 27	31 58	44 **0**	**106** 16	476	87 549	28,1 99,2	18.06. 05.06.1965	224	06.2009
761	=	Deutsch Wagram	109199	157	Rußbach	30 58	9 44	35 24	22 46	52 **0**	**75** 16	411	76 539	23,3 76,3	27.05. 12.08.1986	194	07.1997
762		Pillichsdorf	108571	169	Rußbach	29 **78**	7 27	41 14	18 43	44 **1**	68 18	388	69 560	25,0 116,0	27.05. 19.07.1994	275	08.1938
763	=	Leopoldsdorf im Marchfeld	109736	152	Rußbach	34 79	7 43	42 27	31 43	46 **0**	**93** 16	461	86 535	25,6 120,2	30.06. 19.05.1911	182	07.1997

MOLDAUGEBIET

764	=	Schenkenfelden	105601	745	Moldau	36 **136**	18 59	31 87	34 85	87 **0**	67 106	746	91 816	42,2 131,0	27.05. 07.08.2002	381	08.2002
765	⊖	Sandl	117515	961	Moldau	50 **159**	13 66	63 93	41 107	110 **0**	85 75	862		44,2 148,0	27.05. 07.08.2002	513	08.2002
766	=	Windhaag bei Freistadt	106492	420	Maltsch	37 **142**	10 71	46 87	34 81	127 **2**	78 60	775	91 848	41,7 123,2	27.05. 24.08.1938	362	08.2002
767	O	Pyhrabruck	115543	541	Maltsch	31 107	7 31	45 77	29 77	100 **2**	**129** 18	653	93 700	69,1 103,1	01.06. 29.06.2006	393	08.2002
768		Weikertschlag	115519	780	Lainsitz	26 **94**	11 43	32 59	44 78	75 **2**	91 40	595	77 775	33,5 142,3	27.05. 07.08.2002	482	08.2002
769	⊖	Gmünd	109215	500	Lainsitz	23 77	9 38	44 64	33 69	**87** **2**	84 15	545	82 663	37,7 98,3	01.06. 25.08.1925	370	08.2002
770		Reinberg-Dobersberg	109652	606	Braunaubach	37 **111**	11 40	38 78	33 57	60 **1**	53 17	536		52,0 120,2	05.09. 29.06.2006	280	08.2002
771	⊖	Altmanns	109710	589	Braunaubach	42 **129**	8 48	38 78	39 67	82 **2**	74 22	629		45,2 153,7	05.09. 29.06.2006	383	08.2002
772		Siebenlinden	115527	656	Braunaubach	24 77	8 55	57 73	34 80	**88** **3**	85 16	600	87 694	35,8 88,0	18.03. 07.08.2002	357	08.2002
773	⊖	Haugschlag	109728	568	Reißbach	43 **173**	12 46	48 91	53 63	111 **1**	73 27	741	99 748	50,2 84,1	05.09. 19.07.1981	286	08.2002
774	E	Litschau	109249	564	Reißbach	34 **162**	5 46	43 77	41 69	112 **1**	70 27	687	95 723	37,7 86,3	31.05. 08.07.1919	348	08.2002

MARCHGEBIET

775	⊖	Limbach	116004	564	Deutsche Thaya	29 **60**	10 52	35 35	26 48	55 **1**	48 16	415		21,0 74,2	18.03. 06.08.2002	312	08.2002
776	⊖	Vitis	109256	522	Deutsche Thaya	29 **84**	8 45	31 42	25 60	67 **2**	60 18	471	69 678	32,0 92,0	28.07. 09.07.1903	341	08.2002
777		Meires	109272	490	Deutsche Thaya	24 **90**	9 61	30 49	35 55	80 **1**	66 18	518	84 615	36,0 128,9	28.07. 12.08.1960	310	08.2002
778	⊖	Waidhofen an der Thaya	109280	495	Deutsche Thaya	24 54	7 58	26 45	38 52	**62** **1**	61 15	443	71 625	25,1 131,0	27.05. 12.08.1960	314	08.2002
779		Pfaffenschlag	109298	554	Deutsche Thaya	34 **93**	9 51	38 46	35 64	78 **2**	83 24	557	75 744	22,6 107,3	27.05. 29.06.2006	334	08.2002
780		Dobersberg	109306	455	Deutsche Thaya	22 **88**	4 35	29 49	32 46	66 **2**	62 18	453	77 588	23,4 113,0	27.05. 29.06.2006	197	08.2002
781		Pommersdorf	109751	493	Deutsche Thaya	21 57	7 58	26 62	28 52	67 **1**	**82** 20	481	80 600	34,6 70,0	05.09. 20.07.2001	201	08.2002
782	⊖	Weikertschlag an der Thaya	109314	460	Mährische Thaya	26 **124**	**4** 78	33 73	23 50	78 **4**	90 24	607	98 619	40,0 201,0	05.09. 29.06.2006	265	06.2006
783	⊖	Breitenfeld	109330	568	Seebsbach	24 75	8 80	38 51	31 62	99 **3**	**100** 19	590	85 691	38,2 75,5	27.05. 20.07.2001	236	08.2002
784		Drösiedl	115725	522	Seebsbach	10 57	5 64	21 47	17 44	73 **2**	**79** 14	433		32,5 86,2	27.05. 07.08.2002	237	08.2002
785		Drosendorf	115733	390	Thaya	12 57	4 55	31 53	10 36	76 **2**	**78** 12	426		31,9 61,1	27.05. 16.07.2002	179	06.2009
786	⊖	Geras	109645	484	Thaya	15 42	**3** 53	35 40	16 34	71 4	**82** 15	410	77 536	42,5 53,9	08.06. 03.07.1995	183	08.2002
787		Weitersfeld	109389	418	Fugnitzbach	19 50	**6** 53	42 34	20 29	70 **6**	**110** 12	451	83 541	29,7 82,2	04.06. 29.06.2006	180	06.1953

Monats- und Jahressummen der Niederschläge mit Normalzahlen und Tagesmaxima

Nr.	Messgerät	Messstelle	Messstellennummer	Höhe m ü.A.	Einzugsgebiet	Summen in mm I	II	III	IV	V	VI	Jahr	% der Normalzahl	Beobachtetes Tagesmaximum im und vor dem Berichtsjahr		Größte beobachtete Monatssumme vor dem Berichtsjahr	
						VII	VIII	IX	X	XI	XII		mm	mm	Datum	mm	Datum
788	⊖	Riegersburg	109785	445	Fugnitzbach	20 54	**4** 62	34 56	25 34	**81** 6	68 17	461	75 616	26,4 190,2	27.05. 29.06.2006	259	06.2006
789		Nonnersdorf	116095	469	Pulkau	13 40	**3** 52	31 40	23 35	66 4	**79** 13	399		31,1 75,0	08.06. 09.06.2009	241	06.2009
790		Leodagger	115972	288	Pulkau	19 48	**3** 58	39 31	16 30	60 4	**112** 11	431		28,6 104,1	01.06. 15.07.2010	167	06.2009
791		Unterretzbach	116285	235	Pulkau	17 48	**2** 49	33 31	27 24	**56** 4	42 11	344		23,7 54,1	27.05. 30.06.1997	160	06.2009
792	W	Retz (Windmühle)	109405	320	Pulkau	12 47	**1** 31	34 26	18 25	46 3	**49** 8	300	62 484	22,6 91,4	27.05. 24.05.1957	219	08.1938
793	=	Großkadolz	109660	188	Pulkau	19 **95**	2 41	40 30	24 24	57 **1**	78 11	422	85 494	43,5 65,0	08.06. 10.09.2002	186	07.1997
794	=	Mailberg	109413	212	Pulkau	22 86	4 47	41 35	20 25	61 **2**	**87** 14	444	84 530	42,9 88,0	08.06. 16.08.1951	214	08.1938
795	W	Laa an der Thaya	109439	187	Thaya-Mühlbach	18 **97**	2 51	37 44	38 24	52 **1**	55 11	430	83 520	24,7 83,4	21.07. 08.06.1956	226	07.1997
796		Wultendorf	116012	231	Thaya-Mühlbach	27 94	4 36	45 40	45 31	41 **2**	**116** 17	498		40,2 72,7	08.06. 17.07.2010	234	07.1997
797	=	Wildendürnbach	109447	208	Thaya	23 **79**	3 49	54 30	28 25	59 **1**	66 18	435	82 529	31,6 96,2	21.07. 02.07.1954	215	07.1997
798	E	Drasenhofen	115717	216	Thaya	28 **87**	7 37	61 22	37 32	50 **0**	85 18	464		28,2 54,3	21.07. 26.05.1994	216	07.1997
799		Altlichtenwarth	115667	217	Thaya	28 **85**	7 24	53 20	57 29	48 **2**	**85** 19	457		25,3 86,3	21.07. 10.07.1999	180	07.1997
800		Bernhardsthal	109769	169	Thaya	31 **78**	8 28	55 24	57 31	43 **1**	76 18	450	86 522	27,5 63,9	17.03. 07.08.2006	192	07.1997
801	W	Hohenau an der March	109462	155	Thaya	21 **84**	7 29	48 19	65 27	41 **0**	81 14	436	82 531	30,0 79,2	04.06. 17.09.1939	182	07.1959
802		Eichenbrunn	115592	260	Zaya	28 **93**	4 32	47 55	31 35	54 **2**	62 14	457		24,9 71,3	21.07. 14.09.1995	252	07.1997
803		Schletz	116160	242	Zaya	32 **99**	5 28	51 49	28 40	44 **4**	83 18	481		31,2 91,3	08.06. 19.07.1994	276	07.1997
804		Ernstbrunn	109157	277	Zaya	37 **105**	7 35	50 42	37 49	66 **3**	70 17	518	88 590	28,5 79,5	20.07. 06.07.1997	253	07.1997
805	⊖	Mistelbach (Kläranlage)	116541	190	Zaya	32 89	6 17	40 26	27 30	45 **1**	**109** 20	442		55,7 51,6	30.06. 05.09.2007	145	08.2002
806	W	Poysdorf (Ost)	109538	202	Zaya	24 94	4 23	50 27	49 34	54 **1**	**112** 14	486	88 549	33,9 80,9	21.07. 02.07.1954	230	08.1938
807	⊖	Ginzersdorf	115808	179	Zaya	25 76	4 23	53 26	62 32	64 **1**	**89** 16	471		30,6 100,0	30.04. 14.07.1995	185	07.1997
808	=	Zistersdorf	109678	201	March	28 67	5 27	53 19	27 28	78 **0**	**126** 12	470	89 527	65,8 55,1	30.06. 23.08.1975	183	07.1997
809	=	Nexing	116442	196	Waidenbach	30 75	5 26	42 29	32 37	77 **1**	**101** 16	471		30,2 56,8	30.06. 16.07.2002	182	08.2006
810	=	Dürnkrut	109546	166	Waidenbach	25 98	6 43	48 25	37 34	47 **0**	**135** 13	511	90 567	30,6 74,5	28.07. 10.05.1951	252	07.1997
811	⊖	Gänserndorf	109561	150	Stempfelbach	32 66	8 42	40 21	29 38	44 **0**	**135** 13	468	93 501	44,2 70,0	30.06. 10.05.1951	211	07.1997
812		Matzen	109579	171	Weidenbach	33 88	7 36	42 25	37 35	54 **0**	**118** 16	491	83 589	36,5 84,4	30.06. 16.07.1951	265	07.1997
813		Baumgarten an der March	109686	144	March	31 84	6 **121**	42 25	28 41	60 **0**	109 17	564	102 551	83,3 74,1	03.08. 07.08.2006	181	08.2006
814	O	Salmhof	116426	144	March	31 90	8 **116**	41 30	27 46	48 **0**	100 18	555		83,5 64,7	03.08. 07.08.2006	191	08.2010
815		Obersiebenbrunn	109595	151	Stempfelbach	31 102	7 67	45 31	38 41	54 **1**	**113** 15	545		46,5 92,2	28.07. 10.08.1968	206	07.1997
816		Lassee	109694	144	Stempfelbach	32 60	6 44	42 39	43 49	52 **0**	**147** 19	533	93 574	46,7 65,3	30.06. 23.06.1969	180	08.2010
817		Markthof	109603	141	Stempfelbach	29 65	5 59	48 37	41 48	43 **0**	**96** 18	489	83 589	28,5 64,8	30.06. 05.09.1998	196	07.1997

DONAUGEBIET ZWISCHEN MARCH UND LEITHA

818		Wolfsthal	116327	153	Donau	32 70	7 56	59 29	43 47	39 **0**	**86** 24	492		24,5 67,0	23.06. 05.09.1998	205	09.2007

Monats- und Jahressummen der Niederschläge mit Normalzahlen und Tagesmaxima

Nr.	Messgerät	Messstelle	Messstellennummer	Höhe m ü.A.	Einzugsgebiet	Summen in mm I	II	III	IV	V	VI	Jahr	% der Normalzahl	Beobachtetes Tagesmaximum im und vor dem Berichtsjahr		Größte beobachtete Monatssumme vor dem Berichtsjahr	
						VII	VIII	IX	X	XI	XII		mm	mm	Datum	mm	Datum
819	=	Kittsee	109629	137	Donau	36 74	9 73	58 39	56 48	47 **0**	**118** 31	589	98 599	33,8 89,3	30.06. 17.06.1940	187	07.1957
820		Pama	109637	140	Wiesgraben	25 67	6 44	42 23	45 46	43 **0**	**87** 23	451	84 540	21,0 72,0	30.06. 13.06.2003	171	09.2007
821	⊖	Deutsch Jahrndorf	110692	132	Wiesgraben	22 56	6 35	35 18	35 35	61 **0**	**104** 21	428		31,5 68,5	30.06. 08.08.1995	167	08.2005
		LEITHAGEBIET															
822	=	Rohr im Gebirge	109801	684	Schwarza	100 166	14 132	64 126	84 **205**	129 **1**	131 89	1241	101 1229	54,2 163,5	27.05. 07.07.1997	480	07.1997
823	O	Schwarzau im Gebirge	109819	626	Schwarza	100 **156**	19 143	52 83	93 128	125 **1**	136 94	1130	84 1341	56,0 118,5	27.05. 13.07.1920	424	07.1997
824		Naßwald (Wasseralm)	110155	774	Naßbach	93 **168**	37 127	51 66	80 150	136 **0**	155 95	1158	81 1421	64,7 148,3	27.05. 07.08.2006	422	07.1997
825	E	Naßwald	109827	615	Naßbach	75 **158**	30 128	49 80	75 114	126 **1**	135 77	1048	84 1243	52,5 111,3	18.06. 23.07.1966	416	07.1997
826		Kaiserbrunn	109835	559	Schwarza	60 125	20 120	28 66	101 139	106 **0**	**143** 76	984	78 1262	50,5 142,4	18.06. 04.09.1922	391	07.1997
827	W	Reichenau an der Rax	109843	486	Schwarza	44 79	19 **149**	32 56	87 119	89 **0**	134 59	867	91 954	48,0 121,6	07.08. 05.09.2007	345	09.2007
828		Breitenstein	115691	909	Schwarza	27 88	12 **170**	24 68	46 58	74 **0**	132 31	730		67,4 71,0	07.08. 03.06.1992	221	07.1998
829	W	Hirschenkogel	116475	1318	Schwarza	19 97	13 124	25 74	61 59	89 **0**	**168** 46	775		55,3 78,3	18.06. 20.07.2008	250	06.2008
830	W	Semmering	110247	985	Schwarza	22 103	19 157	30 78	72 59	91 **0**	**190** 37	858		68,7 85,8	18.06. 03.06.1992	245	06.2008
831	⊖	Gloggnitz	109868	512	Schwarza	24 61	14 **118**	15 50	40 45	48 **0**	99 25	539	71 757	39,8 104,7	07.08. 06.06.2002	234	06.1952
832		Pottschach	109876	411	Schwarza	20 80	14 **154**	24 83	35 69	80 **0**	144 25	728	98 741	48,0 132,6	07.08. 06.06.2002	255	07.1972
833	W	Puchberg am Schneeberg	109884	580	Sierning	47 83	23 108	42 74	79 114	96 **0**	**143** 58	867	88 981	55,9 126,5	18.06. 04.09.2001	373	09.2001
834		Stixenstein	109892	454	Sierning	16 53	12 **179**	22 63	42 58	71 **0**	149 33	698	90 780	76,5 170,0	07.08. 06.06.2002	301	07.1902
835	⊖	Neunkirchen	109918	362	Schwarza	13 74	9 **138**	18 69	22 43	78 **1**	91 17	573	89 641	53,3 87,8	07.08. 12.06.1940	230	06.2008
836		Mariensee	109926	869	Großer Pestingbach	11 106	13 123	53 59	62 78	97 **0**	**167** 28	797	74 1075	58,8 127,5	18.06. 22.09.1914	332	10.1964
837		Mönichkirchner Schwaig	109942	1179	Großer Pestingbach	18 87	19 113	54 50	54 60	94 **0**	**194** 24	767	73 1050	47,8 115,4	27.08. 10.09.1969	352	07.1957
838	O	Ausseraigen	110239	684	Großer Pestingbach	12 84	12 151	36 50	48 72	92 **0**	**177** 17	751	82 917	60,3 84,0	18.06. 01.10.1982	258	07.1991
839	W	Aspang	109959	498	Großer Pestingbach	9 80	7 135	33 52	52 58	81 **0**	**160** 12	679	75 903	53,8 93,8	18.06. 05.09.1998	300	07.1957
840		Trattenbach	110213	790	Feistritz	21 87	13 **118**	32 56	44 64	90 **0**	**118** 21	664	72 926	48,6 114,9	07.08. 06.06.2002	280	08.1986
841	⊖	Trattenbach (Schlaggraben)	116186	1105	Feistritz	23 109	22 146	32 83	68 77	121 **0**	**152** 38	871		59,3 109,2	18.06. 06.06.2002	324	06.2009
842	=	Kirchberg am Wechsel	109967	555	Feistritz	16 80	12 **164**	29 92	48 55	104 **0**	137 14	751	88 849	58,5 112,3	07.08. 18.07.2004	349	07.1965
843	⊖	St.Corona am Wechsel	110254	882	Feistritz	18 87	14 161	34 110	42 68	88 **0**	**179** 22	823		54,4 97,6	18.06. 08.08.2008	306	06.2009
844		Haßbach	110205	620	Pitten	16 81	5 **159**	28 57	38 47	93 **0**	134 21	679	80 848	52,2 94,0	07.08. 06.06.2002	280	06.2009
845	=	Hochwolkersdorf	109975	617	Pitten	16 71	7 112	29 49	43 75	65 **0**	**138** 14	619	72 859	45,1 102,6	07.08. 22.09.1914	333	06.2009
846	⊖	Bromberg	109983	426	Pitten	14 99	9 **146**	26 46	40 61	80 **0**	122 17	660	80 821	67,1 110,6	07.08. 11.08.2002	328	06.2009
847		Stollhof-Hohe Wand	109900	447	Warme Fischa	40 56	13 125	25 61	52 92	88 **0**	**146** 48	746	85 883	55,2 121,5	18.06. 06.06.2002	254	08.1982
848		Unterhöflein	115865	438	Warme Fischa	39 55	20 110	29 55	66 81	89 **0**	**178** 43	765		37,5 104,5	18.06. 06.06.2002	241	09.2007
849		Saubersdorf	110106	324	Warme Fischa	15 47	10 128	17 56	44 67	80 **0**	**131** 28	623	96 647	38,4 60,8	18.06. 10.07.1999	244	06.2008

Monats- und Jahressummen der Niederschläge mit Normalzahlen und Tagesmaxima

Nr.	Messgerät	Messstelle	Messstellennummer	Höhe m ü.A.	Einzugsgebiet	Summen in mm I	II	III	IV	V	VI	Jahr	% der Normalzahl	Beobachtetes Tagesmaximum im und vor dem Berichtsjahr		Größte beobachtete Monatssumme vor dem Berichtsjahr	
						VII	VIII	IX	X	XI	XII		mm	mm	Datum	mm	Datum
850	W	Wiener Neustadt (Flugplatz)	110007	285	Warme Fischa	14 48	6 106	14 49	30 67	73 **0**	**116** 9	532	87 613	34,9 97,4	18.06. 03.09.1915	238	07.1947
851	=	Loretto	110700	208	Leitha	15 52	1 88	32 50	20 74	65 **0**	**113** 11	521		30,7 88,6	18.06. 24.06.2009	218	08.2010
852		Deutsch Brodersdorf	110015	197	Leitha	19 52	2 **108**	28 47	32 68	55 **0**	100 14	525	86 613	38,7 116,0	03.08. 28.08.1938	243	08.1938
853		Mannersdorf am Leithagebirge	110148	200	Leitha	28 60	8 96	48 66	30 63	62 **0**	**129** 20	610	91 674	38,1 131,8	08.06. 17.05.1991	217	08.2010
854	=	Bruck an der Leitha	110049	159	Leitha	26 64	4 79	48 29	43 61	57 **0**	**86** 20	517	87 594	23,6 87,8	03.08. 10.05.1951	209	09.1922
855	=	Göttlesbrunn	110221	167	Leitha	38 77	6 84	51 31	47 59	60 **0**	**95** 22	570	93 613	28,6 81,6	28.07. 17.05.1991	222	08.2006
856	W	Bruckneudorf-Heidehof	110056	166	Leitha	20 47	2 70	35 30	41 49	49 **0**	**81** 14	438		21,0 81,0	23.06. 10.05.1951	190	07.1997
857		Parndorf	110718	180	Leitha	30 58	4 69	40 26	40 47	59 **0**	**97** 21	491		23,7 70,0	23.06. 29.06.1996	218	07.1997
858	⊖	Hollern	116350	145	Leitha	30 67	5 61	42 22	50 62	60 **0**	**98** 23	520		26,0 79,0	30.06. 13.06.2003	205	07.1997
859	⊖	Gattendorf	110064	150	Leitha	28 64	6 48	41 23	41 52	55 **0**	**81** 25	464	81 575	20,5 87,0	18.06. 10.05.1951	178	07.1997
860		Zurndorf	110072	136	Leitha	29 66	7 70	47 23	49 58	58 **0**	**93** 33	533	89 600	26,3 78,3	07.08. 16.07.1951	217	08.2005
861	⊖	Nickelsdorf	110080	137	Leitha	23 **73**	6 42	36 19	46 47	60 **0**	65 23	440	78 567	18,4 84,2	03.08. 16.07.1951	187	07.1957

RABNITZGEBIET

Nr.	Messgerät	Messstelle	Messstellennummer	Höhe m ü.A.	Einzugsgebiet	Summen in mm I	II	III	IV	V	VI	Jahr	% der Normalzahl	Beobachtetes Tagesmaximum im und vor dem Berichtsjahr		Größte beobachtete Monatssumme vor dem Berichtsjahr	
						VII	VIII	IX	X	XI	XII		mm	mm	Datum	mm	Datum
862		Lichtenegg	115998	758	Rabnitz	15 69	8 **151**	29 50	38 63	96 **0**	144 11	674		47,4 78,6	18.06. 24.06.2009	331	06.2009
863	E	Hollenthon	115600	671	Rabnitz	23 77	12 98	32 39	26 80	75 **0**	**166** 19	647		47,3 111,6	23.06. 11.06.1996	289	05.2010
864	⊖	Karl	110312	373	Rabnitz	17 83	8 87	33 31	34 48	67 **0**	**125** 23	556	75 737	31,1 113,2	23.06. 07.06.1969	218	06.1969
865		Hochstraß	110320	422	Rabnitz	13 55	5 **105**	33 37	47 45	48 **0**	81 24	493	71 692	27,3 114,4	19.09. 01.10.1982	232	08.1940
866		Mannersdorf an der Rabnitz	110338	252	Rabnitz	12 61	7 **121**	36 31	45 65	50 **0**	85 27	540	73 738	35,5 120,8	04.08. 15.07.2010	258	10.1964
867	⊖	Kobersdorf	110346	333	Stoob	15 77	9 86	32 35	28 66	59 **0**	**118** 17	542	75 723	53,5 111,5	23.06. 26.06.2008	305	07.1932
868	=	Sieggraben	110361	467	Stoob	16 53	10 64	32 41	41 75	50 **0**	**102** 16	500	64 777	35,2 112,0	18.06. 07.06.1969	256	06.1969
869	⊖	Oberpullendorf	110379	251	Stoob	11 58	5 **124**	35 28	37 50	39 **0**	75 27	489	73 666	24,9 109,0	04.08. 07.06.1969	250	06.2008
870	V	Frankenau	110775	208	Stoob	9 50	7 **149**	31 25	39 49	39 **0**	84 30	512		36,2 78,4	04.08. 05.09.1998	206	06.1995
871	⊖	Nebersdorf	110726	248	Stoob	12 46	6 **137**	33 28	43 44	33 **0**	77 20	479		32,0 71,0	07.08. 05.09.1998	195	06.2008
872		Lutzmannsburg	110387	202	Rabnitz	9 43	7 **120**	31 29	39 45	39 **0**	80 31	473	71 667	32,0 82,5	07.08. 11.07.2005	232	10.1964
873	⊖	Nikitsch	110627	247	Rabnitz	14 42	6 **106**	36 24	49 49	34 **0**	78 25	463	73 631	38,3 126,6	07.08. 31.05.1967	257	06.2008
874	⊖	Neustift an der Rosalia	110395	603	Wulka	23 70	9 111	29 72	36 82	75 **0**	**126** 16	649	80 808	40,0 118,2	18.06. 17.05.1991	303	06.2009
875	=	Forchtenstein	110403	397	Wulka	21 70	7 100	28 63	34 78	70 **0**	**113** 18	602	76 789	35,7 111,2	18.06. 04.07.1944	270	08.1931
876		Pöttsching	110411	210	Wulka	17 59	4 97	22 45	24 72	93 **0**	**105** 13	551	85 648	52,1 80,7	14.05. 17.05.1991	209	06.2009
877		Steinbrunn	110429	210	Wulka	17 52	3 72	25 49	19 81	95 **0**	**106** 13	532	84 631	47,1 100,6	14.05. 17.05.1991	207	06.2009
878	⊖	Wulkaprodersdorf	110668	164	Wulka	15 62	3 71	29 50	39 74	56 **0**	**134** 13	546	91 598	39,5 91,0	07.06. 01.10.1982	294	08.1982
879	⊖	Eisenstadt	110734	195	Wulka	26 60	3 85	43 61	22 82	87 **0**	**146** 13	628		39,7 146,2	14.05. 17.05.1991	260	05.1991
881	W	Eisenstadt	110437	184	Wulka	22 55	3 85	43 61	21 85	83 **0**	**158** 11	627		34,8 131,7	14.05. 17.05.1991	257	10.1936

Monats- und Jahressummen der Niederschläge mit Normalzahlen und Tagesmaxima

Nr.	Messgerät	Messstelle	Messstellennummer	Höhe m ü.A.	Einzugsgebiet	Summen in mm I	II	III	IV	V	VI	Jahr	% der Normalzahl	Beobachtetes Tagesmaximum im und vor dem Berichtsjahr		Größte beobachtete Monatssumme vor dem Berichtsjahr	
						VII	VIII	IX	X	XI	XII		mm	mm	Datum	mm	Datum
882	=	Draßburg	110445	229	Wulka	18 60	4 105	23 53	40 68	54 **0**	**139** 16	580	91 640	46,1 83,3	07.06. 26.06.2008	234	06.2009
883		St.Margarethen im Burgenland	110452	147	Wulka	22 44	3 89	28 39	21 61	40 **0**	**97** 12	456	77 593	30,0 102,6	03.08. 16.08.1951	183	08.1982
884	⊖	St.Margarethen-Berg	110742	195	Neusiedler See	23 50	3 96	34 39	29 67	44 **0**	**100** 12	497		41,7 67,6	03.08. 05.09.1998	174	06.2009
885	=	Donnerskirchen	110460	126	Neusiedler See	26 45	2 53	40 42	35 64	55 **0**	**101** 14	477	75 636	30,0 110,0	18.06. 25.10.1930	233	08.2010
886		Donnerskirchen (Waldgasse)	110650	199	Neusiedler See	35 60	3 77	53 48	33 72	71 **0**	**78** 21	551	74 746	22,5 149,3	18.06. 17.05.1991	285	05.1991
887		Winden am See	110635	125	Neusiedler See	32 53	4 54	44 34	43 64	71 **0**	**81** 22	502	80 625	31,2 81,6	14.05. 10.05.1951	253	07.1997
889	W	Neusiedl am See	110510	148	Neusiedler See	24 76	3 72	41 30	66 54	44 **0**	**97** 19	526	94 560	28,6 102,5	03.08. 05.06.1965	236	06.1965
890	⊖	Frauenkirchen	106724	122	Neusiedler See	19 43	3 **128**	33 23	35 52	26 **0**	63 15	440		71,5 63,0	03.08. 18.06.2010	159	08.2005
891	=	Podersdorf am See	110551	121	Neusiedler See	16 65	3 **95**	32 34	31 48	36 **0**	86 18	464	86 536	60,0 65,0	03.08. 16.08.1951	168	10.1964
892		Apetlon	110569	119	Neusiedler See	20 42	5 **95**	42 34	38 50	33 **0**	78 13	450	73 614	41,0 91,0	07.08. 05.06.1995	215	10.1944
893		Oggau	110478	118	Neusiedler See	25 54	3 91	35 36	30 60	58 **0**	**103** 14	509	85 595	34,8 91,6	03.08. 16.08.1951	194	08.1982
894	=	Rust	110486	119	Neusiedler See	22 50	5 99	33 35	35 62	55 **0**	**100** 11	507	90 563	40,4 75,6	03.08. 04.08.1982	192	08.1982
895	=	Mörbisch am See	110502	130	Neusiedler See	22 62	4 **150**	34 39	35 56	42 **1**	94 12	551	90 610	69,5 95,8	03.08. 16.08.1951	209	06.2009
896	V	Illmitz (Biologische Station)	122010	115	Neusiedler See	19 36	4 **127**	36 30	34 48	41 **0**	64 13	452		57,8 53,5	03.08. 13.07.2002	172	06.2009
897		Edmundshof	110536	148	Neusiedler See	21 58	3 39	32 18	37 45	34 **0**	**59** 15	361	64 562	15,4 96,0	07.10. 23.07.1925	225	06.1965
898		Kleylehof	110528	135	Neusiedler See	20 56	5 42	35 16	28 48	42 **0**	**62** 18	372	70 531	18,2 91,5	23.06. 27.07.1998	194	07.1959
899	⊖	Halbturn	110544	130	Neusiedler See	20 48	7 48	38 30	37 49	40 **0**	**63** 22	402	71 563	21,0 76,2	03.08. 16.07.1951	175	08.2005
900	O	Andau	110585	118	Neusiedler See	17 51	6 69	43 25	35 44	39 **0**	**86** 18	433	80 543	40,5 83,3	23.06. 15.07.1959	206	07.1959
901		Schattendorf	110619	251	Ikva	21 59	4 119	31 53	38 67	59 **0**	**161** 18	630	94 671	48,2 75,8	04.06. 17.05.1991	234	06.2009
902	=	Deutschkreutz-Girm	110601	192	Ikva	16 57	10 **118**	32 23	49 44	39 **1**	109 23	521	83 628	37,5 93,6	23.06. 17.05.1991	194	06.2008
903		Ritzing	110593	305	Ikva	18 63	12 83	42 24	43 62	44 **1**	**122** 22	536	74 726	50,5 140,9	23.06. 17.05.1991	296	05.1991
904	⊖	Festenburg-Hinterberg	123216	920	Schwarze Lafnitz	15 80	19 88	53 68	59 97	83 **0**	**219** 45	826		48,0 120,0	18.06. 02.06.2006	266	06.2006

RAABGEBIET

905	=	Hohenau an der Raab	111369	702	Raab	16 75	11 78	39 81	39 54	90 **1**	**173** 27	684	80 858	43,3 134,5	23.06. 20.08.2005	309	08.2005
906	=	Fladnitzberg	111401	1070	Raab	17 81	10 101	47 94	40 79	69 **0**	**156** 23	717		49,1 99,9	23.06. 20.08.2005	299	08.2005
907	W	Schöckl	110841	1445	Raab	8 87	5 129	51 115	50 75	93 **1**	**286** 22	922		60,2 121,6	16.06. 28.07.1931	419	07.1975
908	K	Arzberg	112904	566	Raab	15 82	10 116	65 94	53 67	78 **1**	**240** 21	842		82,5 66,3	16.06. 18.07.2009	226	08.2009
909	O	St.Ruprecht an der Raab	123083	400	Raab	12 66	8 91	41 69	48 65	68 **0**	**175** 13	656		50,1 77,1	18.06. 05.09.1998	225	08.2005
910	W	Weiz	110825	465	Weizbach	10 68	9 155	46 124	40 68	79 **1**	**222** 17	839	101 827	47,2 119,7	19.08. 28.08.1900	298	08.2009
911	W	Gleisdorf	110833	375	Raab	11 72	6 107	40 74	47 73	67 **1**	**172** 16	686	84 814	46,0 96,5	07.06. 21.09.1919	328	07.1914
912	W	St.Radegund	110858	725	Rabnitzbach	14 53	13 135	60 105	54 100	71 **3**	**223** 29	860		63,4 101,7	19.08. 30.05.1967	332	07.1975
913	W	Laßnitzhöhe	110866	524	Rabnitzbach	16 69	6 106	40 103	34 71	76 **0**	**128** 14	663	78 848	42,7 112,4	03.08. 16.07.1914	301	07.1913

Monats- und Jahressummen der Niederschläge mit Normalzahlen und Tagesmaxima

Nr.	Messgerät	Messstelle	Messstellennummer	Höhe m ü.A.	Einzugsgebiet	Summen in mm I	II	III	IV	V	VI	Jahr	% der Normalzahl	Beobachtetes Tagesmaximum im und vor dem Berichtsjahr		Größte beobachtete Monatssumme vor dem Berichtsjahr	
						VII	VIII	IX	X	XI	XII		mm	mm	Datum	mm	Datum
914	=	Rohr an der Raab	110890	306	Raab	14 60	6 97	31 67	33 83	66 **0**	**126** 19	602	75 800	39,6 82,8	07.10. 11.07.1975	254	06.2004
915	W	Feldbach	100008	323	Raab	15 88	6 89	35 66	31 81	89 **0**	**146** 27	673		57,6 87,4	18.06. 24.06.2009	249	06.2004
916	=	Wetzelsdorf	111419	303	Raab	14 94	7 114	35 63	35 87	70 **2**	**159** 24	704		45,8 64,2	18.06. 20.06.1992	228	06.2004
917	=	Fehring	111294	260	Raab	14 100	9 **133**	33 68	46 96	76 **1**	126 25	727	91 797	45,0 109,0	07.10. 16.05.1985	235	06.2009
918		Riegersburg	111302	350	Raab	17 90	8 **120**	36 64	40 84	80 **0**	106 26	671	88 760	45,5 103,1	18.06. 24.06.2009	250	06.2009
919	=	Neumarkt an der Raab	110908	243	Raab	13 131	8 98	30 80	59 82	69 **0**	**169** 33	772	102 756	44,2 81,0	01.09. 16.05.1985	249	07.1972
920	=	St.Jakob im Walde	110916	922	Lafnitz	15 120	12 83	53 126	55 61	78 **0**	**227** 41	871	90 971	52,4 98,3	01.09. 30.05.1940	306	05.1972
921		Vorau	110932	690	Lafnitz	15 81	8 79	52 94	35 62	91 **0**	**145** 27	689	80 859	37,2 102,5	18.06. 12.06.1966	277	07.1953
922	=	Hohenau am Wechsel	111377	1080	Lafnitz	16 86	14 109	58 78	50 68	81 **0**	**200** 45	805		48,8 87,6	18.06. 21.06.1984	257	08.2010
923	=	Friedberg-Ortgraben	110940	550	Lafnitz	11 99	8 94	48 66	52 54	72 **0**	**162** 31	697	87 800	38,8 125,2	18.06. 06.08.1968	358	07.1965
924		Markt Allhau	111476	404	Lafnitz	6 96	6 **108**	35 42	30 57	100 **0**	**108** 19	607		33,1 90,8	18.06. 26.06.1998	367	06.1998
925		Hartberg	110999	350	Safenbach	9 83	6 92	38 69	28 63	78 **0**	**138** 18	622	85 731	35,2 106,6	18.06. 23.08.1921	297	06.1979
926	E	Pöllau (Zentralstation)	111393	525	Safen	9 65	11 97	52 78	37 71	111 **1**	**164** 23	719		35,7 77,7	18.06. 05.09.1998	267	07.1997
927	O	Pöllau	111310	420	Saifenbach	9 66	8 93	43 76	30 70	93 **0**	**155** 18	661		38,0 105,0	18.06. 30.06.1920	341	06.1979
928	⊖	Bad Waltersdorf	111005	285	Safenbach	8 74	6 **137**	29 42	29 72	79 **0**	106 14	596	81 738	35,5 113,4	18.06. 10.07.2001	268	06.1998
929	⊖	Deutsch Kaltenbrunn	111443	358	Lafnitz	14 **117**	3 90	22 43	26 77	82 **0**	112 26	612		47,4 125,5	18.06. 24.06.2009	302	06.2009
930	W	Zwieselgraben	112920	1080	Feistritz	29 100	22 103	54 77	58 103	93 **0**	**204** 56	899		60,3 100,4	18.06. 18.07.1994	269	06.2009
931	=	Rettenegg	111021	860	Feistritz	26 86	20 101	54 79	53 99	87 **0**	**201** 56	862	84 1030	52,8 112,2	18.06. 05.05.1954	378	07.1897
932	⊖	Alpl	111435	1020	Feistritz	26 92	14 124	55 78	47 82	86 **0**	**235** 52	891		60,0 114,6	18.06. 26.06.1991	340	07.1991
933	W	Fischbach	101592	1050	Feistritz	18 71	15 96	66 92	49 98	81 **1**	**191** 44	822		53,1 60,7	18.06. 05.09.2007	258	07.2005
934		Kreuzwirt	111328	1038	Feistritz	9 86	11 99	57 98	34 75	102 **0**	**175** 33	779	84 932	42,9 76,4	18.06. 13.09.1981	234	07.1991
935	⊖	Birkfeld (Schule)	123117	680	Feistritz	11 93	11 94	50 80	44 55	69 **2**	**222** 26	757		41,6 84,2	23.06. 06.06.2002	220	08.2005
936	O	Anger	123075	520	Feistritz	10 59	17 112	45 83	25 54	89 **0**	**231** 19	744		51,5 69,3	14.05. 05.09.1998	219	08.2005
937	=	St.Johann bei Herberstein	111054	410	Feistritz	12 80	8 116	37 68	41 59	70 **0**	**122** 18	631	83 757	35,7 152,0	19.09. 06.08.1968	266	07.1957
938		Großwilfersdorf	111344	275	Feistritz	16 **116**	8 103	25 43	29 83	84 **0**	112 25	644	86 746	41,6 92,6	18.06. 24.06.2009	246	06.2009
939	=	Sinabelkirchen	111062	350	Ilzbach	17 88	6 105	30 63	45 75	73 **0**	**173** 21	696	91 766	45,1 110,0	18.06. 21.09.1919	303	07.1972
940		Eltendorf	111088	238	Lafnitz	14 113	5 **145**	25 43	42 77	62 **0**	115 31	672	97 692	46,6 76,0	18.06. 24.09.1973	320	07.1972
941	⊖	Heiligenkreuz	105080	228	Lafnitz	13 **131**	5 122	26 37	50 83	72 **0**	130 28	697		45,5 72,5	07.10. 23.06.2009	226	06.2009
942	W	Mönichkirchen	111336	991	Pinka	16 84	15 99	53 66	61 72	79 **0**	**195** 29	769	78 992	54,4 110,0	18.06. 08.10.1964	337	06.1975
943	=	Pinkafeld	111104	388	Pinka	12 100	7 88	39 70	31 54	71 **0**	**128** 21	621	86 726	36,6 111,0	18.06. 04.07.1955	290	07.1965
944	⊖	Oberwart	111112	308	Pinka	11 92	6 **115**	29 39	43 61	73 **0**	90 22	581	84 692	37,8 95,8	14.05. 01.10.1982	264	06.1998
945	W	Kleinzicken	111385	265	Zickenbach	13 76	4 107	27 36	41 58	64 **0**	**122** 26	574	80 716	36,1 85,0	18.06. 24.06.2009	262	08.1982

Monats- und Jahressummen der Niederschläge mit Normalzahlen und Tagesmaxima

Nr.	Messgerät	Messstelle	Messstellennummer	Höhe m ü.A.	Einzugsgebiet	Summen in mm I	II	III	IV	V	VI	Jahr	% der Normalzahl	Beobachtetes Tagesmaximum im und vor dem Berichtsjahr		Größte beobachtete Monatssumme vor dem Berichtsjahr	
						VII	VIII	IX	X	XI	XII		mm	mm	Datum	mm	Datum
946		Kirchfidisch	111484	266	Pinka	12 92	5 **154**	28 33	37 64	72 **0**	117 29	643		64,4 63,3	03.08. 23.09.1996	184	06.2009
947	⊖	Hochneukirchen	111278	707	Pinka	21 100	9 90	44 40	43 65	84 **0**	**149** 22	667	78 857	34,9 114,3	18.06. 08.08.1982	268	08.1982
948	W	Bernstein	111138	631	Tauchenbach	12 86	6 91	33 41	41 54	58 **0**	**113** 17	552	70 783	27,1 116,5	08.08. 22.05.1975	306	07.1965
949	⊖	Stadtschlaining	111146	424	Tauchenbach	11 **91**	8 88	33 36	37 53	63 **0**	**91** 20	531	76 698	30,8 108,0	14.05. 06.08.1968	233	07.1957
950	⊖	Dürnbach im Burgenland	111468	292	Pinka	13 72	5 **137**	26 34	40 52	62 **0**	82 28	551		61,9 96,7	03.08. 24.06.2009	190	06.1998
951	=	Hirschenstein	111153	719	Pinka	19 107	5 96	33 31	41 50	43 **0**	**109** 12	546	68 801	31,5 109,8	03.08. 06.08.1968	295	07.1972
952	=	Eisenberg an der Pinka	111161	246	Pinka	14 115	6 **139**	27 37	39 63	63 **0**	97 37	637	97 655	61,1 95,5	03.08. 01.10.1982	200	07.1972
953		Eberau	111179	213	Pinka	12 93	4 **128**	21 32	42 62	68 **0**	91 37	590	93 635	39,0 107,5	04.08. 01.10.1982	188	07.1972
954		Hagensdorf-Luising	111229	199	Pinka	9 **114**	4 81	19 37	45 63	44 **0**	112 33	561	88 641	38,8 76,5	23.06. 08.06.1956	226	06.2009
955		Oberdorf im Burgenland	111187	361	Strem	11 99	6 77	30 39	47 67	104 **0**	**114** 31	625	91 688	44,2 91,0	14.05. 01.10.1982	291	06.1998
956		St.Michael im Burgenland	111195	235	Strem	11 **103**	4 98	23 34	41 73	71 **0**	97 26	581	84 693	41,8 123,8	18.06. 26.06.2009	376	06.2009
957	=	Kukmirn	111203	252	Strem	13 94	5 75	22 39	38 79	85 **0**	**114** 27	591	82 724	46,5 90,0	07.10. 15.07.2010	309	06.2009
958	⊖	Glasing	111450	209	Strem	13 103	4 **115**	19 50	60 73	88 **0**	105 33	663		38,6 63,5	18.06. 23.06.2009	279	06.2009
959		Redlschlag	111286	692	Güns	15 98	9 89	36 40	47 55	62 **0**	**140** 18	609	78 783	36,4 113,9	23.06. 07.08.1982	246	07.1972
960		Zöbern	111245	596	Zöbernbach	29 91	15 114	43 59	42 79	80 **0**	**198** 19	769	83 928	51,8 104,0	23.06. 04.09.1922	297	07.1957
961		Krumbach	110676	595	Zöbernbach	15 87	10 115	42 50	29 76	76 **0**	**172** 17	689	81 852	37,5 200,5	18.06. 08.08.1989	267	05.1991
962	=	Bad Schönau	115683	468	Zöbernbach	19 73	10 80	36 48	48 59	66 **0**	**126** 19	584		31,6 131,5	23.06. 23.06.2008	306	06.2008
963		Pilgersdorf	111260	369	Zöbernbach	9 95	6 93	25 34	44 49	59 **0**	**99** 21	534	75 716	29,2 115,2	07.10. 31.05.1967	234	08.1940
964	=	Glashütten bei Langeck	111351	440	Güns	13 111	8 106	38 37	43 74	67 **0**	**114** 25	636	70 906	34,0 155,0	07.10. 01.10.1982	297	10.1982

MURGEBIET

965		Muhr	111500	1110	Mur	26 100	9 141	25 117	20 94	113 **0**	**150** 40	835	90 929	66,7 110,5	27.05. 13.09.1903	309	08.1966
966		Zederhaus	111526	1200	Zederhausbach	23 94	7 128	38 82	18 98	108 **1**	**130** 49	776	90 859	43,0 100,6	27.05. 21.08.1928	282	08.1966
967	W	St.Michael i. Lg.	105049	1094	Mur	13 106	7 120	19 121	15 94	102 **0**	**136** 26	759		65,9 90,1	27.05. 04.09.2009	259	07.2005
968	=	Tweng	111542	1200	Taurach	43 123	13 137	29 98	32 124	121 **0**	**162** 93	975		65,7 129,5	27.05. 12.09.1899	320	07.1914
969	=	Weißpriach	111559	1100	Weißpriach	43 100	14 **133**	22 78	16 89	81 **1**	121 56	754		45,3 125,6	03.08. 12.09.1899		
970	W	Mariapfarr	118570	1153	Taurach	23 107	10 84	16 88	16 86	84 **0**	**124** 34	672		52,6 87,1	27.05. 14.11.1996	210	06.2007
971		Lessach	110163	1190	Lessachbach	34 88	10 120	18 74	14 97	89 **0**	**139** 37	720		42,6 63,1	03.08. 20.06.2007	190	06.2007
972	W	Tamsweg	111583	1025	Mur	14 100	6 75	10 68	14 69	66 **0**	**133** 23	578	74 777	39,7 95,7	27.05. 14.11.1996	333	08.1966
973		Thomatal	111591	1090	Mur	11 99	12 103	17 97	21 83	104 **1**	**202** 17	767		60,8 69,7	27.05. 19.06.2009	289	08.1966
974	⊖	Kendlbruck	115055	940	Mur	16 105	5 98	14 95	22 90	77 **0**	**145** 31	698		49,5 50,6	27.05. 15.08.2008	142	06.2009
975	⊖	Turracher Höhe	123133	1767	Turrach	34 142	17 124	35 124	54 103	115 **2**	**240** 37	1027		69,5 78,4	18.06. 29.08.2003	344	08.2002
976	⊖	Flattnitz	113951	1430	Paalbach	27 139	21 145	56 120	59 105	111 **3**	**212** 29	1027	88 1169	55,5 104,3	18.06. 08.10.1980	331	06.1979

Monats- und Jahressummen der Niederschläge mit Normalzahlen und Tagesmaxima

Nr.	Messgerät	Messstelle	Messstellennummer	Höhe m ü.A.	Einzugsgebiet	Summen in mm I	II	III	IV	V	VI	Jahr	% der Normalzahl	Beobachtetes Tagesmaximum im und vor dem Berichtsjahr		Größte beobachtete Monatssumme vor dem Berichtsjahr	
						VII	VIII	IX	X	XI	XII		mm	mm	Datum	mm	Datum
977	=	Paal-Stadl	112508	950	Paalbach	15 98	11 109	19 96	29 100	65 **1**	**147** 24	714	87 823	41,2 68,6	18.06. 08.10.1980	254	07.2005
978		Seethal	111641	1210	Rantenbach	21 91	8 108	25 78	30 86	82 **1**	**173** 55	758	86 886	47,5 86,3	03.08. 21.05.1938	309	08.1966
979	W	Murau	111633	814	Rantenbach	13 85	7 101	30 108	23 104	69 **0**	**134** 26	700	80 871	41,3 145,3	18.06. 18.09.1969	315	08.1966
980		St.Lambrecht	111682	1070	Mur	18 119	11 143	27 125	27 100	75 **1**	**168** 27	841	89 946	58,9 162,0	18.06. 28.07.1897	345	08.1966
981	K	Oberwölz	123158	810	Wölzer Bach	17 99	12 68	30 62	30 69	44 **0**	**141** 31	603	82 738	36,2 73,2	16.06. 08.08.1970	287	08.1966
982		Unzmarkt	111708	745	Mur	11 81	5 96	26 73	20 74	54 **0**	**142** 14	596	79 759	43,7 72,5	18.06. 15.08.2008	266	08.1966
983	⊖	Judenburg	111716	730	Mur	12 71	6 100	23 108	21 78	57 **0**	**177** 19	672	85 789	59,6 101,5	18.06. 08.10.1980	306	08.1966
984		St.Johann am Tauern	111724	1050	Pöls	19 112	10 109	31 93	29 97	103 **0**	**135** 58	796	87 911	44,3 80,0	27.05. 12.08.1942	284	08.1966
985	K	Pusterwald-Hinterwinkel	111732	1260	Pusterwaldbach	60 132	23 118	47 117	54 124	113 **0**	**170** 77	1035	90 1144	43,9 109,0	18.06. 05.09.1913	329	08.1966
986		Gasselsdorf	101030	780	Pölsbach	12 83	7 99	24 110	28 74	65 **0**	**189** 16	707		44,3 66,5	18.06. 15.07.2002	246	07.2005
987	⊖	Schmelz	111765	1560	Granitzenbach	25 115	10 132	35 134	46 97	101 **0**	**205** 37	937		85,6 95,4	18.06. 22.09.1958	336	08.1999
988	=	Obdach	111773	875	Granitzenbach	14 53	3 113	26 114	22 67	54 **0**	**143** 12	621	77 810	55,6 102,4	18.06. 16.07.1916	308	09.1916
989	=	St.Wolfgang	123026	1275	Granitzenbach	15 65	8 127	34 128	34 85	69 **0**	**161** 19	745		62,0 80,5	18.06. 04.09.2009	290	08.1999
990	K	Zeltweg	111757	669	Mur	15 105	3 125	18 118	22 90	85 **0**	**185** 14	780	99 789	71,8 110,0	18.06. 08.08.1970	272	08.1966
991		Kleinlobming	123018	740	Mur	26 91	3 110	19 126	32 80	61 **0**	**188** 18	754		68,0 75,0	18.06. 04.09.2009	286	07.2005
992	=	Großlobming	112771	650	Mur	19 90	2 105	13 127	26 85	66 **0**	**188** 17	738		64,0 71,9	18.06. 26.06.1991	267	07.2005
993		Ingering II	111781	850	Ingeringbach	15 81	8 89	22 101	34 75	71 **0**	**167** 21	684	82 833	45,2 128,1	18.06. 08.08.1970	346	08.1970
994	K	Glein	115071	702	Gleinbach	17 96	3 116	14 119	41 61	50 **0**	**178** 17	712		57,2 58,7	18.06. 04.09.2009	150	08.2009
995	W	Seckau	111799	855	Mur	16 97	5 105	18 186	34 77	80 **0**	**188** 13	819		59,8 108,8	14.09. 21.06.1996	293	06.1996
996	K	Kraubath an der Mur	111807	600	Mur	7 63	3 97	11 109	26 59	54 **0**	**163** 14	606	83 726	46,2 98,2	18.06. 12.08.1959	263	08.1909
997	=	Wald am Schoberpaß	111815	890	Liesingbach	72 114	12 140	51 124	69 111	120 **0**	**154** 126	1093	91 1206	54,2 80,4	27.05. 14.07.1906	342	07.1997
998	W	Kalwang	111823	742	Liesingbach	34 106	15 125	45 115	61 83	82 **0**	**222** 57	945		50,9 94,2	18.06. 17.07.2010	286	06.1973
999	O	Kindtal	101691	570	Mürz	17 86	12 102	31 77	41 60	68 **0**	**159** 53	706		47,1 54,3	18.06. 05.09.2007	195	05.1972
1000	K	Hochreichhart	123174	1500	Liesing	45 135	32 125	48 106	70 143	137 **0**	**248** 106	1195		66,6 78,7	18.06. 15.07.2002	282	07.2005
1001	=	Mautern	111831	710	Liesingbach	22 87	6 93	28 101	63 102	82 **0**	**204** 68	856	87 981	46,5 110,0	23.06. 23.08.1925	305	07.1972
1002		Leoben-Hinterberg	112672	570	Mur	9 93	2 100	24 86	43 59	43 **0**	**131** 34	624		45,1 86,8	18.06. 03.06.1992	217	07.2005
1003	W	St.Michael in Obersteiermark	112888	580	Mur	11 98	4 117	19 104	43 62	60 **0**	**156** 24	698		46,0 68,4	18.06. 03.06.1992	201	07.2005
1004	⊖	Trofaiach	111872	660	Vordernberger Bach	17 106	5 75	26 79	44 74	60 **0**	**182** 51	719	90 801	55,0 67,0	23.06. 22.05.1936	255	07.1997
1005	W	Bruck an der Mur	111898	482	Mur	7 108	6 106	45 109	33 64	73 **0**	**168** 30	749	92 811	56,0 86,7	18.06. 20.06.1993	319	07.2005
1006		Lahnsattel	101642	932	Kriegskogelbach	118 **203**	33 114	65 103	83 176	153 **1**	148 100	1297		63,5 148,5	13.01. 07.08.2006	378	08.2006
1007	⊖	Frein an der Mürz	112615	875	Mürz	111 **205**	32 105	73 100	79 163	120 **0**	139 112	1239	82 1514	44,7 122,4	19.09. 22.09.1914	451	07.1997
1008		Niederalpl	112607	930	Mürz	117 **174**	31 109	78 109	72 165	98 **0**	134 119	1206	75 1597	50,3 109,4	13.01. 05.09.2007	415	07.1997

Monats- und Jahressummen der Niederschläge mit Normalzahlen und Tagesmaxima

Nr.	Messgerät	Messstelle	Messstellennummer	Höhe m ü.A.	Einzugsgebiet	Summen in mm I	II	III	IV	V	VI	Jahr	% der Normalzahl	Beobachtetes Tagesmaximum im und vor dem Berichtsjahr		Größte beobachtete Monatssumme vor dem Berichtsjahr	
						VII	VIII	IX	X	XI	XII		mm	mm	Datum	mm	Datum
1009	=	Mürzsteg	111906	810	Mürz	84 **165**	29 93	69 111	68 127	94 **2**	136 100	1078	81 1328	49,8 130,8	19.09. 15.09.1904	390	09.2007
1010		Karlgraben	112599	775	Mürz	74 129	22 114	48 102	64 130	130 **0**	**138** 103	1054	89 1184	80,7 109,4	27.05. 05.09.2007	358	09.2007
1011	=	Preiner Gscheid	111914	890	Mürz	38 102	16 **157**	35 71	52 67	76 **0**	114 54	782	72 1082	43,7 106,0	07.08. 05.05.1954	358	07.1966
1012	W	Mürzzuschlag	111922	700	Mürz	31 106	15 **185**	31 65	64 72	85 **0**	148 44	846	76 1117	44,4 102,9	18.06. 30.05.1967	301	07.1989
1013	=	Veitsch	112565	665	Mürz	28 93	18 115	35 72	40 65	75 **0**	**130** 48	719	83 869	44,0 102,0	27.05. 08.06.1966	230	07.1997
1014		Stanz	112540	648	Stanzbach	17 66	8 97	32 89	41 64	74 **0**	**189** 34	711	81 883	48,4 99,2	18.06. 19.07.1936	226	07.1989
1015	W	Kapfenberg	101097	508	Mürz	11 108	8 127	39 102	20 63	71 **0**	**160** 29	738		53,7 66,4	18.06. 08.08.2007	291	07.2005
1016	=	Seewiesen	123182	980	Thörlbach	127 **179**	35 94	53 155	86 157	103 **1**	168 135	1293		80,3 88,0	19.09. 07.08.2006	367	09.2007
1017	W	Aflenz Kurort	111963	784	Thörlbach	27 123	15 107	31 91	38 83	69 **0**	**126** 52	762	83 913	38,1 118,6	18.06. 03.06.1998	302	07.1997
1018	K	Bürgeralm bei Aflenz	111971	1500	Thörlbach	61 **157**	26 102	45 101	63 121	56 **0**	138 124	994		35,3 90,0	07.12. 15.07.1987	330	03.2000
1019	W	Buchberg	111989	880	Thörlbach	99 144	30 70	55 91	71 **146**	60 **0**	138 99	1003		57,9 173,3	13.01. 08.07.1914	582	07.1903
1020	K	Jassing	112912	890	Laming	89 **187**	30 84	69 123	73 155	115 **0**	118 95	1138		57,0 88,6	27.05. 05.09.2007	449	07.1997
1021	=	Haringgraben	112854	1020	Mürz	89 **163**	26 67	54 93	66 152	77 **0**	121 90	998		48,0 110,0	10.10. 07.07.1997	432	07.1997
1022		Tragöß	111997	770	Lamingbach	54 71	22 94	47 108	53 130	87 **1**	**206** 77	950	84 1127	60,6 113,1	18.06. 12.09.1899	360	07.1997
1023	=	Pernegg	112847	460	Mur	9 64	7 80	38 97	35 67	44 **0**	**154** 30	625		51,3 79,2	18.06. 05.08.2002	245	08.2005
1024	⊖	Breitenau bei Mixnitz	112003	560	Mur	15 72	11 92	55 102	43 84	64 **0**	**195** 33	766	83 925	54,2 108,0	18.06. 27.07.1932	414	07.1940
1025	⊖	Frohnleiten	112037	420	Mur	10 56	9 78	43 115	45 69	72 **1**	**175** 25	698		56,6 106,6	01.06. 05.09.1913	271	07.1971
1026	=	Neuhof	112573	770	Mur	17 63	12 153	45 139	51 98	79 **1**	**159** 32	849	86 987	43,5 93,9	03.08. 26.06.1991	281	08.2002
1027	=	Groß St. Florian	101089	320	Laßnitz	15 121	8 102	45 70	38 103	68 **0**	**130** 25	725		40,7 75,3	18.06. 04.09.2009	214	08.2005
1028	=	Eichberg	123042	610	Übelbach	11 72	11 94	46 118	41 67	67 **0**	**146** 21	694		39,0 76,0	23.06. 14.09.1995	272	08.1999
1029		Semriach	112045	700	Mur	14 67	12 105	47 112	45 81	69 **0**	**172** 18	742		42,4 136,3	23.06. 30.05.1967	311	07.1989
1030	=	Gschnaidt	112698	1128	Mur	21 75	19 **173**	49 141	56 70	71 **7**	164 15	861		58,2 83,4	03.08. 27.05.1999	295	07.1989
1031	⊖	Pleschkogel	112060	910	Mur	17 73	16 118	53 111	54 77	76 **3**	**188** 17	803	79 1020	41,5 121,7	19.09. 22.06.1973	310	07.1991
1032		Gratkorn	112078	380	Mur	13 54	11 97	47 73	42 66	56 **1**	**152** 15	627	72 866	37,8 124,0	16.03. 14.09.1995	276	06.1973
1033	⊖	Graz-Andritz	112086	360	Mur	10 59	9 **104**	42 79	45 62	65 **0**	96 17	588	69 857	45,7 102,4	03.08. 10.07.1999	281	07.1965
1034	W	Graz (Universität)	112094	366	Mur	10 74	8 127	47 120	41 72	58 **1**	**136** 11	705	85 833	54,5 105,0	01.09. 17.07.1938	305	07.1914
1035	=	Graz-Gries	101063	350	Mur	12 71	11 **119**	47 113	32 72	58 **1**	82 14	632		53,2 60,3	03.08. 26.06.2008	229	08.2005
1036		Gedersberg	112862	390	Mur	14 79	11 **130**	47 83	39 77	81 **2**	**130** 15	708		72,0 66,5	03.08. 14.09.1995	226	06.2004
1037	W	Graz (Flugplatz)	112102	340	Mur	12 58	7 **136**	43 67	36 78	65 **1**	134 14	651	78 837	61,1 102,9	03.08. 15.06.1964	271	07.1965
1038	O	Breitenbach	123034	880	Kainach	22 63	19 123	53 136	45 79	51 **6**	**189** 14	800		48,6 80,0	19.09. 04.09.2009	265	08.1999
1039	=	Bärnbach	112490	420	Kainach	15 65	16 **111**	41 97	33 78	43 **1**	108 14	622	73 849	33,8 99,7	19.09. 08.10.1980	282	07.1989
1040	⊖	Gaberl	112896	1160	Kainach	21 85	17 129	56 158	76 107	138 **3**	**214** 17	1021		65,0 98,8	18.06. 03.06.1992	297	07.2005

Monats- und Jahressummen der Niederschläge mit Normalzahlen und Tagesmaxima

Nr.	Messgerät	Messstelle	Messstellennummer	Höhe m ü.A.	Einzugsgebiet	Summen in mm I	II	III	IV	V	VI	Jahr	% der Normalzahl	Beobachtetes Tagesmaximum im und vor dem Berichtsjahr		Größte beobachtete Monatssumme vor dem Berichtsjahr	
						VII	VIII	IX	X	XI	XII		mm	mm	Datum	mm	Datum
1041	W	Voitsberg	123208	392	Kainach	14 74	13 109	36 97	32 79	48 **1**	**129** 13	645		43,3 69,5	03.08. 04.09.2009	215	08.2005
1042	K	Salzstiegel	105007	1340	Kainach	25 80	17 137	53 **172**	68 127	151 **3**	151 22	1006		70,7 88,5	27.05. 04.09.2009	310	07.2005
1043	=	Hirschegg	112656	1158	Teigitsch	24 89	12 **164**	47 142	50 91	95 **7**	145 17	883	83 1060	43,9 110,8	08.08. 14.07.1926	313	07.1989
1044	=	Hebalpe	112334	1310	Teigitsch	20 115	13 **152**	38 121	49 93	105 **4**	149 25	884	79 1119	60,7 94,3	03.08. 22.06.1973	330	05.1936
1045	=	Pack	112136	1115	Teigitsch	21 77	13 147	33 136	42 91	71 **3**	**151** 15	800	79 1010	48,5 101,1	08.08. 21.05.1939	315	05.1936
1046	=	Maria Lankowitz	112177	530	Teigitsch	14 67	18 128	43 117	40 88	40 **2**	**129** 16	702	78 904	36,0 106,4	19.09. 08.10.1980	329	09.1916
1047		Ligist	112185	370	Kainach	17 53	12 112	62 83	30 89	66 **4**	**143** 20	691	78 888	49,3 157,2	03.08. 04.07.1944	326	09.1916
1048	=	Södingberg	112649	480	Södingbach	16 63	12 105	43 107	38 86	64 **2**	**155** 19	710	83 854	45,7 110,9	03.08. 17.07.1991	287	07.1991
1049	K	Hitzendorf	123190	370	Kainach	12 82	11 **132**	34 68	32 76	67 **1**	**132** 13	660		68,4 62,0	03.08. 04.09.2009	205	06.2004
1050	⊖	Sajach	112219	340	Kainach	14 71	12 112	51 70	30 90	88 **2**	**126** 16	682	83 817	54,2 103,8	03.08. 22.06.1973	292	06.1966
1051		Jägerwirt	112789	1300	Weiße Sulm	23 159	11 104	56 91	58 124	88 **2**	**209** 33	958		55,1 115,5	18.06. 13.09.1988	333	08.2005
1052	⊖	Wies	112557	390	Weiße Sulm	19 116	10 90	47 75	44 114	92 **2**	**140** 28	777	75 1041	46,4 106,0	07.10. 08.10.1980	300	08.2005
1053	=	St.Anna ob Schwanberg	112227	1050	Schwarze Sulm	28 154	11 115	58 89	58 114	87 **2**	**174** 33	923		45,0 130,0	19.09. 09.09.1972	386	07.1972
1054		Limberg	112680	450	Schwarze Sulm	20 132	11 97	56 80	47 118	96 **3**	**135** 27	822		47,9 98,0	07.10. 13.09.1988	284	07.1989
1055		Trahütten	112730	970	Sulm	20 131	11 117	61 90	60 107	85 **5**	**167** 25	879		48,1 109,2	18.06. 13.09.1988	359	06.2008
1056	W	Gleinstätten	112524	320	Sulm	13 103	7 70	40 86	34 103	83 **1**	**107** 25	672	70 961	45,8 92,4	07.10. 13.09.1988	244	08.2005
1057		St.Lorenzen	112714	780	Saggaubach	24 183	10 83	57 74	78 132	115 **5**	**208** 37	1006		69,6 123,4	05.07. 12.05.1996	319	08.2005
1058		Eibiswald	112268	360	Saggaubach	18 122	9 94	50 58	49 118	89 **1**	**151** 36	795	76 1050	54,4 103,7	18.06. 22.06.1973	382	09.1916
1059	⊖	Glanz	112946	476	Saggaubach	15 153	10 92	46 81	48 112	100 **2**	**175** 42	876		53,9 79,2	23.07. 04.11.1998	241	06.1994
1060	=	Leutschach	112292	370	Saggaubach	17 140	10 73	46 72	56 112	101 **1**	**144** 47	819	76 1075	55,9 121,9	23.07. 03.06.1992	361	07.1972
1061		Kreuzberg	112748	590	Saggaubach	15 144	9 84	47 116	48 113	98 **3**	**199** 39	915		59,2 99,1	23.07. 13.09.1988	236	08.2005
1062	⊖	Kitzeck im Sausal	112300	485	Sulm	15 87	9 68	46 78	34 106	72 **1**	**136** 24	676	74 912	43,3 113,7	07.10. 15.06.1964	281	07.1972
1063		St.Nikolai im Sausal	112318	340	Sulm	17 85	10 64	44 75	32 106	69 **1**	**108** 21	632	71 891	39,2 115,7	07.10. 15.06.1964	319	09.1922
1064		Osterwitz-Winkel	123067	1000	Laßnitz	18 111	14 120	58 112	54 96	91 **1**	**160** 23	858		47,2 78,4	19.09. 10.07.1999	294	08.2002
1065		Osterwitz	112755	1220	Laßnitz	19 126	13 116	59 113	57 86	86 **1**	**140** 16	832		50,0 98,7	08.08. 13.09.1988	334	07.1989
1066	W	Deutschlandsberg	112342	410	Laßnitz	19 **134**	8 130	54 79	49 107	72 **3**	129 23	807		51,8 183,5	03.08. 10.08.1986	348	08.1986
1067		Klosterwinkel	112763	1162	Laßnitz	21 116	15 117	46 111	51 101	99 **3**	**152** 24	856		46,7 98,9	19.09. 04.08.1987	292	06.2008
1068		Frauental	123059	350	Laßnitz	19 101	7 **123**	52 99	40 118	76 **5**	112 25	777		49,9 75,0	03.08. 21.08.2005	256	08.2005
1069	⊖	Stainz	112367	340	Stainzbach	17 103	13 109	51 77	42 100	75 **4**	**147** 21	759	82 925	47,4 124,5	18.06. 22.06.1973	288	09.1922
1070	⊖	Hochgleinz	101584	340	Gleinzbach	16 120	9 88	46 86	31 114	81 **0**	**123** 24	738		42,6 78,4	07.10. 04.09.2009	247	08.2005
1071	K	Kirchbach in Steiermark	112383	350	Schwarzaubach	14 73	8 55	39 62	28 74	72 **0**	**133** 23	581		37,6 117,6	07.10. 14.06.1954	313	07.1972
1072		Straß	112516	256	Schwarzaubach	17 101	12 56	41 64	33 94	89 **0**	**133** 35	675	75 897	42,1 108,0	07.10. 19.08.1979	216	06.2004

Monats- und Jahressummen der Niederschläge mit Normalzahlen und Tagesmaxima

Nr.	Messgerät	Messstelle	Messstellennummer	Höhe m ü.A.	Einzugsgebiet	Summen in mm I	II	III	IV	V	VI	Jahr	% der Normalzahl	Beobachtetes Tagesmaximum im und vor dem Berichtsjahr		Größte beobachtete Monatssumme vor dem Berichtsjahr	
						VII	VIII	IX	X	XI	XII		mm	mm	Datum	mm	Datum
1073	=	Unterpurkla	112409	220	Mur	16 103	11 43	29 62	44 90	85 **0**	**139** 28	650	80 812	42,2 77,7	07.10. 27.09.1989	248	07.1972
1074		Zehensdorf	112664	288	Saßbach	21 94	10 42	36 58	36 95	85 **0**	**123** 32	632	72 881	55,9 71,5	07.06. 13.09.1988	205	07.1991
1075	⊖	St.Peter am Ottersbach	112391	270	Saßbach	17 103	15 43	31 58	31 84	87 **1**	**127** 28	625	75 836	57,6 92,4	07.06. 03.07.1989	294	07.1972
1076	=	Straden	112425	360	Gnasbach	18 89	10 38	30 80	37 81	81 **0**	**121** 23	608	77 785	42,3 85,1	07.10. 09.08.1898	271	07.1972
1077	W	Bad Gleichenberg	112417	303	Sulzbach	16 89	8 102	28 94	39 91	94 **0**	**103** 30	694		56,0 112,6	01.09. 19.08.1979	325	07.1972
1078	W	Waltra	112433	380	Drauchenbach	17 69	8 44	18 89	21 74	61 **0**	**97** 26	524	69 758	42,2 105,4	07.10. 19.08.1979	310	07.1972
1079	W	Bad Radkersburg	112482	208	Mur	15 71	11 38	28 44	55 88	64 **0**	**132** 29	575		40,0 118,3	07.10. 15.06.1937	216	07.1997
1080	=	Zelting	112441	200	Mur	14 110	10 62	23 50	39 90	77 **2**	**114** 35	626	76 822	37,6 70,4	07.10. 04.11.1998	265	07.1972
1081	=	Bonisdorf	112466	376	Mur	20 112	11 112	25 100	42 86	84 **0**	**114** 32	738	94 789	42,2 77,2	07.10. 13.07.1972	245	07.1972

DRAUGEBIET

1082	⊖	Sillian	113001	1075	Drau	**9** 99	18 60	42 128	25 95	115 18	**190** 26	825	85 974	52,9 123,3	18.09. 02.09.1965	371	02.1951
1084	E	Hochberg	113019	1700	Villgratenbach	12 112	17 99	41 136	**8** 84	111 11	**214** 52	897	87 1027	53,7 190,0	18.09. 16.07.2009	353	08.1966
1085		Innervillgraten	113027	1400	Villgratenbach	10 111	17 104	35 131	**8** 87	109 12	**202** 45	871	87 1003	53,3 133,5	18.09. 16.07.2009	362	08.1966
1086	⊖	Kartitsch	114959	1415	Drau	**9** 110	15 90	37 174	32 115	139 21	**219** 38	999		86,9 92,4	18.09. 15.10.1996	354	11.2002
1089		Anras	113035	1300	Drau	**8** 121	19 81	36 112	12 98	104 9	**167** 28	795	87 910	46,5 186,0	19.09. 17.02.1925	372	08.1966
1091		Assling-Vergein	103374	1400	Drau	**8** **170**	19 88	39 114	20 103	113 10	168 40	892		51,0 65,2	15.07. 18.11.2002	237	06.2008
1094	E	Prägraten	113043	1340	Isel	23 114	11 140	26 166	**3** 108	94 **3**	**169** 65	922	101 912	63,5 92,1	18.09. 18.07.1981	353	08.1966
1095	W	Virgen	114991	1198	Isel	17 120	6 117	20 130	3 99	84 **1**	**149** 46	792		53,0 69,1	18.09. 06.06.2002	235	10.1993
1097	⊖	Felbertauerntunnel	114900	1650	Tauernbach	66 **199**	14 176	46 142	25 186	125 **0**	178 140	1297	94 1385	67,4 101,5	10.10. 18.07.1981	357	07.1981
1098	E	Matrei in Osttirol	113050	1040	Tauernbach	21 117	15 114	27 135	5 107	97 **4**	**152** 40	834	100 838	57,9 115,0	18.09. 16.02.1925	377	08.1966
1099	⊖	St.Jakob i.Def.	113068	1400	Schwarzach	11 142	8 151	23 159	7 94	122 **6**	**203** 34	960	102 937	63,4 117,3	18.09. 02.09.1965	418	08.1966
1100		Hopfgarten i.D.-Hof	114918	1520	Schwarzach	12 121	12 **164**	24 128	8 115	106 **7**	159 68	924	98 946	55,7 87,4	03.08. 18.07.1981	252	07.1991
1101	⊖	Hopfgarten i.Def.	114926	1096	Schwarzach	**9** 116	15 138	26 137	**9** 104	92 10	**150** 65	871	99 882	50,2 91,7	18.09. 18.07.1981	244	10.1993
1103	⊖	Kals am Großglockner	113076	1336	Kalser Bach	20 101	11 123	20 102	11 101	83 **3**	**158** 43	776	91 849	32,4 96,4	19.09. 22.02.1905	387	08.1966
1105		St.Johann im Walde	113084	750	Isel	11 65	20 67	28 **135**	**4** 103	71 9	118 32	663	81 816	65,4 103,1	18.09. 04.11.1966	302	08.1966
1107		Lienz-Tristach	105015	666	Drau	12 104	30 71	46 122	10 105	120 **9**	**176** 31	836		57,2 72,5	19.09. 19.06.2009	184	11.2008
1108	⊖	Zettersfeld	114934	1912	Drau	22 149	20 95	38 129	20 126	130 **12**	**192** 44	977		50,4 93,2	18.09. 18.11.2002	272	11.2002
1109	W	Lienz	113092	659	Drau	11 110	25 79	46 125	13 107	122 **9**	**164** 29	840	93 900	56,2 138,7	19.09. 04.11.1966	390	08.1966
1112	⊖	Iselsberg-Penzelberg	113100	1210	Debantbach	12 93	28 111	47 126	17 94	111 **9**	**171** 38	857	90 956	52,9 130,0	27.05. 22.03.1922	362	08.1966
1113		Nikolsdorf	114942	650	Drau	15 127	28 89	54 153	21 116	103 **12**	**168** 33	919		59,5 101,4	18.09. 14.09.1994	462	11.2002
1114	⊖	Oberdrauburg	113118	620	Drau	**18** 102	32 77	62 161	33 136	99 20	**187** 22	949	88 1074	63,6 231,5	19.09. 17.11.1975	499	11.2002
1115	⊖	Irschen-Leppen	114512	1150	Drau	21 120	31 78	61 170	46 158	129 20	**198** **15**	1047	84 1247	82,2 121,0	18.09. 25.11.1990	519	11.2002

Monats- und Jahressummen der Niederschläge mit Normalzahlen und Tagesmaxima

Nr.	Messgerät	Messstelle	Messstellennummer	Höhe m ü.A.	Einzugsgebiet	Summen in mm I / VII	II / VIII	III / IX	IV / X	V / XI	VI / XII	Jahr	% der Normalzahl mm	Beobachtetes Tagesmaximum im und vor dem Berichtsjahr mm	Datum	Größte beobachtete Monatssumme vor dem Berichtsjahr mm	Datum
1116	W	Dellach im Drautal	114389	628	Drau	23 153	31 89	60 **195**	44 188	119 **15**	192 16	1125		73,3 118,7	18.09. 06.04.1975	606	11.2002
1117	⊖	Greifenburg	113126	610	Drau	20 141	29 85	58 139	38 156	102 **11**	**199** 28	1006	89 1135	65,0 136,8	27.05. 14.12.1899	421	10.1993
1118	=	Sachsenburg	113134	550	Drau	11 125	16 56	47 118	23 124	84 **3**	**151** 20	778	79 982	50,3 254,2	18.09. 13.09.1903	368	10.1993
1121	⊖	Heiligenblut	113175	1380	Möll	14 65	21 121	34 96	16 103	87 **4**	**153** 36	750	90 833	44,3 100,4	18.09. 04.11.1966	377	08.1966
1123	⊖	Stall	113225	820	Möll	15 107	12 95	42 129	10 98	104 **7**	**172** 25	816	91 897	52,4 160,6	27.05. 23.11.1904	329	10.1935
1124	⊖	Kleindorf	113241	735	Möll	14 97	20 87	35 126	11 81	92 **8**	**161** 26	758	91 831	50,4 90,6	27.05. 25.11.1990	301	11.2002
1125	⊖	Jamnigalm	114868	1680	Mallnitzbach	72 134	25 204	65 178	33 150	174 **18**	**217** 92	1362		85,4 88,9	18.09. 06.06.2002	430	11.2002
1126	W	Mallnitz	113258	1196	Mallnitzbach	29 113	18 137	42 131	19 118	62 **5**	**202** 42	918	93 985	58,5 100,9	18.09. 13.09.1903	374	08.1966
1128	=	St.Peter im Katschtal	113324	1220	Lieser	17 121	11 80	24 124	22 107	111 **3**	**141** 37	798	87 919	66,0 124,0	18.09. 14.11.1996	352	10.1917
1129	⊖	Innerkrems	113332	1520	Lieser	28 126	12 97	22 94	30 98	85 **3**	**171** 46	812	80 1013	65,3 104,0	18.06. 04.11.1966	287	08.1999
1133	⊖	Malta	113399	830	Malta	17 131	23 118	41 206	22 127	123 **5**	**212** 33	1058	118 896	90,9 110,2	18.09. 14.11.1996	338	10.1917
1134	⊖	St.Oswald (Talstation)	114447	1319	Millstätter See	33 128	12 118	28 141	49 116	121 **1**	**208** 27	982	94 1043	64,3 102,2	18.06. 13.09.1903	287	07.1991
1135	⊖	Millstatt	113423	591	Millstätter See	28 104	12 78	34 119	27 103	81 **2**	**193** 16	797	90 882	71,0 98,0	18.06. 13.09.1903	329	10.1964
1136	⊖	Hochegg	113464	1030	Drau	38 113	9 110	36 134	51 135	90 **3**	**203** 26	948	96 985	80,0 118,1	18.06. 29.08.2003	317	10.1964
1137	W	Weißensee-Gatschach	113431	945	Weißensee	18 155	27 78	54 143	56 165	169 **10**	**231** 22	1128		72,0 168,2	27.05. 13.09.1903	442	10.1964
1138	O	Farchtner See	113449	990	Weißenbach	20 157	13 95	42 124	63 144	99 **4**	**230** 35	1026	84 1227	70,5 135,2	18.06. 29.08.2003	503	10.1993
1139	⊖	Goldeck	114579	1885	Weißenbach	36 170	34 100	58 126	68 127	101 **10**	**272** 31	1133		96,0 99,6	18.06. 14.11.1996	391	11.2000
1140	W	Fresach	114496	735	Drau	38 110	4 90	30 109	54 123	93 **2**	**196** 23	872		70,5 140,8	18.06. 29.08.2003	289	11.2000
1141	=	Weißenstein	113480	510	Drau	39 128	5 92	37 122	50 118	102 **4**	**175** 28	900	93 967	61,4 134,7	18.06. 29.08.2003	329	08.1966
1142	W	Villacher Alpe	113498	2164	Weißenbach	83 **207**	16 114	80 164	75 192	152 **9**	205 65	1362	109 1250	68,6 167,0	18.06. 06.02.1951	521	02.1951
1143	⊖	Hundsmaierhof-Heiligengeist	114462	992	Drau	43 145	12 86	50 117	60 144	117 **7**	**209** 58	1048	83 1267	74,0 144,5	18.06. 29.08.2003	363	11.2000
1144	W	Villach	113530	494	Drau	39 124	7 86	42 117	56 139	103 **1**	**218** 39	971		89,8 127,0	18.06. 09.10.1933	344	10.1933
1145	⊖	Bleistätter Moor	113555	510	Ossiacher See	27 124	8 77	40 148	40 109	97 **0**	**155** 26	851	92 926	53,6 100,0	19.09. 08.10.1980	313	08.2005
1146	=	Ossiach	113563	520	Ossiacher See	29 149	9 83	56 115	34 118	96 **0**	**153** 29	871	87 998	52,8 101,0	23.07. 16.08.1925	339	10.1964
1147	W	Kanzelhöhe	113571	1526	Ossiacher See	28 167	8 104	29 109	62 115	115 **1**	**182** 25	945		63,7 113,8	18.06. 09.10.1933	327	10.1933
1148	⊖	Afritz	113548	715	Afritzer Bach	33 131	6 120	33 114	45 110	114 **1**	**176** 28	911	92 988	51,6 127,7	18.06. 29.08.2003	315	09.1920
1151	⊖	Obertilliach	113589	1400	Gail	**12** 119	36 76	66 175	38 126	122 26	**183** 22	1001	86 1158	64,1 118,3	27.05. 25.11.1990	412	11.2002
1153	⊖	Maria Luggau	113597	1140	Gail	17 118	53 80	85 172	37 123	134 31	**202** **13**	1065	91 1165	75,3 190,8	18.09. 12.06.1972	565	10.1907
1154	⊖	Mauthen-Würmlach	114538	705	Gail	28 148	47 76	95 186	45 205	148 57	**247** **23**	1305	93 1397	89,5 196,5	27.05. 13.09.1903	802	11.2002
1155	⊖	Plöckenpaß	114843	1232	Gail	**37** 186	57 104	141 303	56 250	173 63	**342** 39	1751		104,1 195,0	18.09. 14.11.2002	1097	11.2002
1156	⊖	Jauken	110791	925	Gail	32 137	42 78	92 154	41 187	157 40	**226** **25**	1211		89,5 117,7	27.05. 29.10.2008	288	10.2010
1157	⊖	Waidegg	113670	635	Gail	24 134	36 115	85 160	49 210	165 **19**	**315** 48	1360	94 1454	105,6 254,7	27.05. 13.09.1903	600	10.1896

Monats- und Jahressummen der Niederschläge mit Normalzahlen und Tagesmaxima

Nr.	Messgerät	Messstelle	Messstellennummer	Höhe m ü.A.	Einzugsgebiet	Summen in mm I / VII	II / VIII	III / IX	IV / X	V / XI	VI / XII	Jahr	% der Normalzahl mm	Beobachtetes Tagesmaximum im und vor dem Berichtsjahr mm	Datum	Größte beobachtete Monatssumme vor dem Berichtsjahr mm	Datum
1158	⊖	Tröpolach	114884	655	Gail	**24** / 145	36 / 128	94 / 171	45 / 228	145 / 31	**318** / 56	1421		119,0 / 147,5	18.06. / 06.06.2009	547	11.2000
1159	⊖	Naßfeld	114637	1530	Gail	34 / 222	**31** / 189	125 / 131	34 / 250	182 / 74	**383** / 59	1714		160,6 / 286,1	18.06. / 30.07.1985	841	10.1993
1160	⊖	Weißbriach	113704	800	Gösseringbach	23 / 135	41 / 76	59 / 111	38 / 170	128 / **16**	**249** / 30	1076	89 / 1211	72,4 / 207,8	18.06. / 13.09.1903	441	10.1993
1161	=	Förolach	113720	565	Gail	61 / 139	16 / 134	57 / 131	52 / 192	121 / **5**	**217** / 48	1173	97 / 1207	90,5 / 130,9	18.06. / 03.11.1966	374	11.2000
1162	⊖	Feistritz an der Gail	113738	590	Gail	61 / 177	10 / 118	61 / 131	45 / 180	119 / **5**	**252** / 47	1206	92 / 1317	96,2 / 188,1	18.06. / 13.09.1903	419	10.1964
1163	W	Bad Bleiberg	113522	907	Gail	65 / 173	**7** / 119	96 / 155	89 / 176	140 / **7**	**191** / 56	1274		73,5 / 123,8	18.06. / 09.10.1933	448	10.1917
1164	⊖	Arnoldstein	113746	580	Gailitz	46 / 129	9 / 85	52 / 114	46 / 175	115 / **6**	**187** / 48	1012	86 / 1180	82,9 / 164,5	18.06. / 13.09.1903	385	10.1933
1165	⊖	Faak am See	101659	585	Faaker See	24 / 154	9 / 128	51 / 139	63 / 178	121 / **3**	**195** / 56	1121		93,6 / 113,8	18.06. / 04.09.2009	247	09.2009
1166	=	Wernberg	113761	565	Drau	35 / 166	9 / 112	46 / 108	48 / 170	118 / **1**	**193** / 42	1048	95 / 1108	78,6 / 108,6	07.10. / 08.10.1980	338	07.1948
1167	⊖	Bärental	113787	1000	Drau	47 / 166	22 / 76	114 / 102	82 / **265**	160 / **8**	251 / 124	1417	78 / 1828	79,6 / 190,0	18.06. / 06.04.1975	715	11.2000
1168	⊖	Kirschentheuer-Babniak	113803	440	Drau	28 / 141	10 / 65	69 / 69	63 / **188**	122 / **2**	174 / 33	964	83 / 1162	78,5 / 117,0	18.06. / 08.10.1980	370	10.1964
1169	W	Loibltunnel	113811	1067	Drau	55 / 201	26 / 168	173 / 114	83 / **292**	145 / **11**	197 / 175	1640	80 / 2058	83,7 / 233,2	16.12. / 04.09.2009	809	11.2000
1170	⊖	Bodental	113837	995	Drau	33 / 180	20 / 72	107 / 129	80 / **259**	142 / **5**	217 / 91	1335	80 / 1661	72,0 / 200,2	19.09. / 28.09.1965	678	11.2000
1171	W	Ferlach	113845	470	Drau	20 / 136	10 / 78	57 / 82	52 / **176**	106 / **2**	174 / 55	948		64,4 / 133,9	18.06. / 08.10.1980	389	10.1964
1172	⊖	Zell-Pfarre	113852	900	Drau	38 / 187	31 / 143	152 / 113	76 / **263**	137 / **5**	194 / 110	1449	81 / 1796	72,4 / 187,3	26.10. / 13.11.1969	753	11.2000
1173	=	Schwarz	113860	780	Drau	18 / 126	12 / 101	44 / 70	55 / 133	97 / **0**	**208** / 45	909	91 / 1004	60,9 / 114,8	18.06. / 08.10.1980	325	07.1948
1174	⊖	Seeberg	113886	1040	Vellach	32 / 149	23 / 108	79 / 146	85 / 210	141 / **2**	**221** / 103	1299	83 / 1566	82,9 / 144,3	18.06. / 24.09.1945	526	10.1964
1175	⊖	Eisenkappel	113894	623	Vellach	24 / 152	12 / 121	44 / 112	58 / 160	115 / **1**	**195** / 81	1075	87 / 1242	96,0 / 123,3	18.06. / 01.06.1956	396	09.1965
1176	⊖	Falkert	114652	1855	Gurk	28 / 139	15 / 123	35 / 139	54 / 99	133 / **4**	**194** / 28	991		55,6 / 96,8	18.06. / 14.11.1996	332	08.2002
1177	⊖	Maitratten-Sonnleiten	114694	1000	Gurk	24 / 155	11 / 116	40 / 114	58 / 90	107 / **2**	**214** / 19	950		50,1 / 103,2	19.09. / 29.08.2003	288	10.1993
1178	⊖	Sirnitz	113936	850	Gurk	26 / 138	12 / 89	44 / 104	52 / 82	73 / **2**	**166** / 16	804	83 / 963	52,4 / 143,2	18.06. / 06.07.1946	388	07.1946
1179	W	Weitensfeld	113977	705	Gurk	20 / **160**	4 / 96	34 / 125	41 / 87	79 / **0**	142 / 15	803		50,3 / 110,3	18.06. / 09.10.1933	296	09.1916
1180	⊖	Winklern ob Straßburg	114520	1040	Gurk	18 / 81	12 / 139	39 / 100	40 / 99	79 / **1**	**175** / 16	799	86 / 926	77,0 / 138,8	03.08. / 14.08.1982	306	08.1982
1181	⊖	Grades-Klachl	114587	725	Metnitz	22 / 107	9 / **168**	40 / 116	43 / 89	77 / **0**	160 / 18	849		52,3 / 88,9	03.08. / 05.09.1998	246	08.1999
1182	W	Friesach	113993	634	Metnitz	10 / 94	7 / **147**	35 / 123	31 / 91	84 / **1**	120 / 14	757	97 / 778	44,7 / 88,2	03.08. / 21.07.1979	249	08.1986
1183	W	Neumarkt in Steiermark	114017	872	Olsa	15 / 100	5 / 123	30 / 118	24 / 94	59 / **0**	**165** / 21	754	90 / 839	61,2 / 89,1	18.06. / 28.08.2003	284	08.1966
1184	⊖	Gaisberg	114736	930	Olsa	15 / 88	13 / **139**	36 / 118	33 / 125	105 / **4**	131 / 18	825		53,5 / 63,1	27.05. / 11.08.2002	265	08.2005
1185	=	Guttaring	114785	710	Silberbach	16 / 63	9 / 99	25 / 89	36 / 87	56 / **3**	**102** / 16	601		48,3 / 63,0	08.08. / 11.08.2002	206	08.1999
1186	⊖	Silberegg	114025	598	Gurk	16 / 85	8 / **142**	27 / 72	23 / 93	63 / **1**	128 / 17	675	87 / 775	48,1 / 78,4	08.08. / 08.10.1980	232	07.1957
1187		Noreia	114033	1060	Görtschitz	16 / 123	17 / 137	26 / 135	42 / 89	94 / **0**	**144** / 22	845		49,9 / 99,8	18.06. / 06.09.1916	327	09.1916
1188	⊖	Knappenberg	114603	1050	Görtschitz	17 / 96	12 / **126**	27 / 114	49 / 113	91 / **3**	121 / 18	787		59,4 / 180,5	08.08. / 06.09.1916	256	07.2005
1189	⊖	Wietersdorf	114066	630	Görtschitz	16 / 81	5 / **153**	24 / 96	21 / 95	61 / **1**	123 / 16	692	91 / 763	62,0 / 97,5	31.08. / 08.10.1980	254	07.1965

Monats- und Jahressummen der Niederschläge mit Normalzahlen und Tagesmaxima

Nr.	Messgerät	Messstelle	Messstellennummer	Höhe m ü.A.	Einzugsgebiet	Summen in mm I	II	III	IV	V	VI	Jahr	% der Normalzahl	Beobachtetes Tagesmaximum im und vor dem Berichtsjahr		Größte beobachtete Monatssumme vor dem Berichtsjahr	
						VII	VIII	IX	X	XI	XII		mm	mm	Datum	mm	Datum
1190	⊖	Magdalensberg	114108	920	Gurk	18 137	8 **158**	25 71	36 110	80 **0**	147 24	814	92 880	76,7 105,0	08.08. 08.10.1980	377	07.1965
1191	=	Sillehof	114116	450	Gurk	16 109	4 131	27 90	32 107	75 **0**	**136** 25	752	92 816	61,7 89,4	08.08. 22.07.1958	287	07.1957
1192	⊖	Radweg-Gradisch	114124	666	Glan	25 134	7 104	37 132	41 123	113 **1**	**162** 24	903	98 917	61,5 100,1	19.09. 09.10.1933	336	09.1973
1193	⊖	Hörzendorf	114777	475	Glan	25 106	5 138	25 95	30 104	65 **1**	**161** 27	782		52,6 65,7	08.08. 04.09.2009	222	06.2004
1194	W	St.Veit an der Glan	106716	475	Glan	14 95	3 120	21 91	22 109	62 **0**	**125** 19	681		51,1 68,1	08.08. 15.07.2002	246	06.2004
1195	⊖	Dreifaltigkeit	114165	1180	Glan	17 175	10 123	38 130	53 89	69 **1**	**179** 30	914	99 925	61,4 108,0	15.07. 09.10.1933	288	09.1916
1196	⊖	Drasendorf	114454	580	Glan	17 96	7 120	28 84	27 98	55 **1**	**181** 21	735	95 777	56,8 80,0	18.06. 08.10.1980	249	06.2004
1197	K	Klagenfurt (Flugplatz)	114173	447	Glan	20 113	3 **165**	29 77	32 125	74 **0**	141 31	810		77,0 106,0	08.08. 10.09.1937	299	10.1933
1198	⊖	Klagenfurt	114561	458	Glanfurt	18 104	6 114	32 77	41 127	80 **1**	**154** 36	790	88 893	56,0 98,0	18.06. 08.10.1980	247	10.1980
1199	⊖	Velden-Weinzierl	114629	535	Wörther See	30 162	9 141	44 105	52 149	119 **2**	**201** 39	1053		77,3 79,4	18.06. 17.09.2010	287	11.2000
1200	⊖	Keutschach	114215	530	Wörther See	28 141	9 161	52 80	55 132	115 **1**	**170** 43	987	94 1051	82,9 106,0	18.06. 04.09.2009	360	10.1933
1201	W	Pörtschach	114835	452	Wörther See	28 140	7 **147**	43 113	42 131	107 **0**	141 32	931		78,4 84,8	08.08. 04.09.2009	239	11.2000
1202	⊖	St.Margarethen ob Töllerberg	114256	460	Drau	14 88	7 90	31 94	50 110	106 **0**	**143** 26	759	90 847	47,8 91,0	07.10. 08.10.1980	265	07.1948
1203	⊖	Klopein am Klopeiner See	114249	470	Drau	16 116	10 96	35 94	47 **125**	118 **0**	123 33	813	88 926	43,0 90,2	07.10. 22.07.1958	323	09.1916
1204	⊖	Diex	114272	1150	Wölfnitzbach	18 107	7 **136**	32 114	58 121	122 **0**	135 28	878	90 980	50,9 94,9	08.08. 30.08.1980	363	07.1965
1205	⊖	St.Michael ob Bleiburg	114280	527	Feistritz	25 103	8 68	40 **160**	52 135	102 **0**	157 36	886	85 1038	72,3 121,3	02.09. 25.07.1934	335	09.1916
1206	⊖	Lavamünd	114876	350	Drau	20 106	6 105	43 64	34 **123**	88 **0**	121 27	737		50,6 73,9	07.10. 27.08.2010	272	06.2009
1207	⊖	Reichenfels	114298	800	Lavant	16 67	12 **147**	38 129	24 107	73 **0**	132 16	761	89 856	57,7 110,5	18.06. 31.07.1965	265	07.1948
1208	⊖	Preblau	114306	790	Lavant	18 56	12 **140**	39 120	29 97	72 **0**	90 15	688	83 826	48,2 79,0	08.08. 22.07.1958	304	08.2005
1209	W	Preitenegg	114314	1035	Lavant	25 57	7 **184**	28 132	30 85	95 **0**	139 14	796	88 900	76,8 268,1	03.08. 24.07.1913	420	07.1913
1210	⊖	Forst-Saualpe	114801	700	Weißenbach	19 49	9 **127**	38 116	35 99	58 **0**	98 12	660		58,3 83,1	08.08. 04.09.2009	265	08.2005
1211	⊖	Wolfsberg	114702	440	Lavant	25 39	10 108	33 **115**	28 104	74 **0**	94 12	642		58,7 90,6	08.08. 04.09.2009	243	08.2005
1212	=	St.Michael-Wolfsberg	114793	510	Lavant	21 46	11 118	38 **121**	34 101	72 **1**	102 13	678		57,8 84,8	08.08. 04.09.2009	231	08.2005
1213	W	St.Andrä im Lavanttal	114421	402	Lavant	19 59	10 100	30 100	28 73	76 **0**	**102** 15	612		41,9 127,6	08.08. 16.08.1910	257	07.1965
1214	⊖	Brandl-Koralpe	114363	1485	Feistritzbach	17 123	14 107	49 100	63 118	106 **4**	**169** 36	906	88 1033	46,9 91,7	07.10. 12.05.1996	323	07.1972
1215	⊖	Soboth	112706	1145	Feistritzbach	23 126	15 85	58 79	82 135	103 **2**	**186** 40	934		54,0 115,1	07.10. 12.05.1996	331	08.2005

2011

Häufigkeiten der Niederschläge

Nr.	Messgerät	Messstelle	Mess-stellen-nummer	Einzugsgebiet	Höhe m ü.A.	Anzahl der Tage: ohne bzw. ohne mess-baren Nieder-schlag	Tagessummen in mm: 0,1 bis 0,9	1,0 bis 4,9	5,0 bis 9,9	10,0 bis 19,9	20,0 bis 39,9	40,0 bis 59,9	60,0 bis 84,9	≧ 85,0	0,1 bis >85,0: Jahr	2001 bis 2010
		RHEINGEBIET														
4	K	Obervermunt	100057	Ill	1980	202	49	49	27	24	12	2	0	0	163	197,3
6	K	Vermunt	100073	Ill	1733	205	27	47	30	29	23	4	0	0	160	197,8
8	K	Kops	100909	Ill	1829	208	36	47	30	28	14	2	0	0	157	197,0
9	K	Partenen	101014	Ill	1030	211	36	49	21	31	14	3	0	0	154	194,0
10	K	St.Gallenkirch	100123	Ill	860	217	40	48	22	20	16	2	0	0	148	186,2
14	⊖	Tschagguns	100180	Ill	680	219	39	49	18	21	16	3	0	0	146	178,9
16	=	Silbertal	100206	Litz	885	210	27	59	27	22	15	5	0	0	155	188,3
17	W	Schruns	100214	Litz	671	218	41	51	19	21	15	0	0	0	147	185,3
18	⊖	Latschau	100222	Ill	1000	216	33	54	21	19	20	2	0	0	149	187,8
19	K	Rodund	100230	Ill	645	217	42	43	22	22	16	3	0	0	148	186,2
20	K	Golm	100891	Ill	1919	205	38	49	29	21	19	4	0	0	160	194,9
21		Langen am Arlberg	100255	Alfenz	1218	200	26	59	27	28	23	2	0	0	165	194,6
22	E	Klösterle	100826	Alfenz	1057	206	22	53	35	24	20	5	0	0	159	195,4
23		Dalaas	100263	Alfenz	908	216	16	53	34	20	22	3	1	0	149	184,6
25	K	Lünersee	100305	Alvier	2015	201	32	61	23	26	21	1	0	0	164	196,8
28	⊖	Brand	100313	Alvier	1005	210	32	45	34	16	25	3	0	0	155	185,7
29		Bludenz	101071	Ill	575	225	21	49	23	25	18	4	0	0	140	
30	O	Ludesch	100917	Ill	550	222	23	52	22	24	18	4	0	0	143	177,0
32	=	Fontanella	100354	Lutz	1140	206	25	51	27	25	26	4	1	0	159	186,4
34		Blons	100362	Lutz	772	206	27	55	24	23	25	4	1	0	159	188,1
35		Thüringerberg	100875	Lutz	960	207	33	39	30	26	23	5	2	0	158	204,6
36	K	Nenzinger Himmel	100982	Meng	1305	209	31	46	27	22	25	5	0	0	156	197,6
37	⊖	Thüringen	100370	Ill	580	217	32	47	25	22	18	4	0	0	148	181,9
38	V	Frastanz	100925	Ill	491	220	27	61	16	24	16	1	0	0	145	170,2
39	O	Amerlügen	100933	Ill	760	225	22	47	32	20	17	2	0	0	140	174,4
40	O	Innerlaterns	100412	Frutz	1025	200	35	53	24	24	23	4	2	0	165	188,2
41	O	Weiler	100941	Frutz	500	220	30	46	28	23	15	3	0	0	145	179,5
42		Fraxern	100867	Frutz	809	213	32	48	24	26	19	3	0	0	152	181,1
43		Feldkirch-Gisingen	100396	Rhein	440	221	33	50	20	22	18	1	0	0	144	176,1
44		Meiningen	100404	Rhein	423	223	24	50	27	26	14	1	0	0	142	167,7
45		Gaissau	100420	Bodensee	400	215	25	58	21	33	11	2	0	0	150	169,9
46	O	Fussach	100438	Bodensee	400	214	33	49	21	29	15	4	0	0	151	177,9
47	⊖	Lustenau	100446	Rhein	404	218	27	52	19	34	14	1	0	0	147	177,4
48	⊖	Ebnit	100453	Dornbirnerach	1100	207	22	42	24	31	30	6	2	1	158	191,0
49		Gütle	100461	Dornbirnerach	530	210	25	41	28	29	23	6	3	0	155	185,7
50		Bildstein	100487	Dornbirnerach	720	212	23	42	37	25	19	2	4	1	153	176,7
51		Mäder	100495	Rheintalbinnenkanal	420	227	28	36	39	21	13	1	0	0	138	165,4
52		Meschach	100503	Rheintalbinnenkanal	850	220	16	48	30	26	20	5	0	0	145	169,1
53		Hohenems	100529	Rheintalbinnenkanal	430	217	28	49	16	34	19	2	0	0	148	175,5
54	⊖	Altach	100883	Rheintalbinnenkanal	412	214	33	41	28	33	13	3	0	0	151	175,2
55	E	Dornbirn	100479	Dornbirnerach	441	213	27	47	28	29	14	6	1	0	152	188,8
56	O	Hard (Rotachstrasse)	121053	Bodensee	401	207	37	47	24	31	13	5	1	0	158	
58		Schröcken	100537	Bregenzerach	1263	192	27	49	33	25	26	13	0	0	173	197,1
59	V	Schoppernau	100552	Bregenzerach	835	203	23	54	28	28	22	7	0	0	162	194,0
61	=	Au	100560	Bregenzerach	800	210	23	44	31	27	21	9	0	0	155	186,8
65	=	Bizau	100602	Bregenzerach	705	206	24	50	31	26	22	6	0	0	159	185,2
66	⊖	Andelsbuch	100636	Bregenzerach	600	201	33	41	34	29	21	4	2	0	164	189,5
67	⊖	Bödele	100628	Bregenzerach	1150	207	23	37	30	33	21	10	2	2	158	191,9
68	=	Egg	100644	Bregenzerach	660	207	26	47	30	30	20	5	0	0	158	190,0
69	O	Schönenbach	100651	Subersach	1040	210	12	49	33	26	23	8	4	0	155	190,4
71		Sibratsgfäll	100685	Subersach	920	210	10	45	36	24	29	11	0	0	155	182,4
73	=	Hittisau	100701	Subersach	800	203	22	47	33	30	24	5	1	0	162	187,7
74		Sulzberg	100727	Weißach	1000	204	19	52	26	32	25	7	0	0	161	183,3
76		Riefensberg	100719	Weißach	680	205	20	51	28	29	26	5	1	0	160	187,5
77	E	Alberschwende	100842	Bregenzerach	717	198	29	49	29	32	22	4	2	0	167	192,1
78	=	Doren	100735	Rotach	710	203	19	53	29	32	22	7	0	0	162	178,3
79	=	Bregenz-Rieden	100750	Bregenzerach	430	211	33	49	27	25	13	6	1	0	154	171,6
80	⊖	Bregenz	100859	Bodensee	426	206	36	40	29	31	16	2	4	1	159	182,4
81	⊖	Bregenz (Altreuteweg)	100776	Bodensee	447	207	35	42	26	35	12	4	2	2	158	180,0
82	=	Pfänder	100974	Bodensee	1056	202	27	49	29	32	15	6	4	1	163	183,2
83	⊖	Hörbranz	100800	Leiblach	425	207	30	44	33	30	14	5	2	0	158	179,6
84		Möggers	100792	Leiblach	1010	205	19	50	30	35	18	6	2	0	160	178,7
		DONAUGEBIET OBERHALB DES INN														
85	=	Baad	101543	Iller	1305	202	16	55	36	26	22	8	0	0	163	191,6
86	⊖	Zug	100966	Lech	1500	204	25	50	33	29	18	6	0	0	161	196,2
87		Lech	101121	Lech	1480	193	39	51	29	27	24	2	0	0	172	196,6
88	⊖	Zürs	101113	Lech	1707	206	25	55	31	20	26	2	0	0	159	192,5
89	⊖	Warth	101568	Lech	1475	189	31	58	27	27	30	2	1	0	176	194,5
90	⊖	Kaisers	101147	Lech	1370	215	26	60	22	20	21	1	0	0	150	
91	W	Holzgau	101154	Lech	1100	195	49	62	21	18	19	1	0	0	170	193,6
92	O	Gramais	101162	Lech	1320	197	46	60	19	30	13	0	0	0	168	190,6
93		Boden	101170	Lech	1355	209	20	61	33	23	19	0	0	0	156	189,1
94	E	Elmen-Martinau	101196	Lech	970	205	26	59	31	23	19	2	0	0	160	180,8
95	O	Hinterhornbach	101188	Lech	1100	194	36	50	36	18	28	3	0	0	171	197,8
96		Namlos	101204	Lech	1260	210	18	55	33	24	23	2	0	0	155	187,7
97		Forchach	101212	Lech	910	203	22	63	32	24	19	2	0	0	162	189,6
98	⊖	Hahnenkamm-Reutte	101501	Lech	1670	188	39	53	27	34	21	3	0	0	177	196,0
99	⊖	Reutte	101238	Lech	850	194	34	67	26	29	14	1	0	0	171	196,9
100	=	Höfen-Wängle	101220	Lech	870	206	29	57	27	25	19	2	0	0	159	180,9
102	⊖	Berwang	101246	Lech	1295	191	32	59	32	33	17	1	0	0	174	194,3
104	⊖	Tannheim-Kienzen	101261	Vils	1090	190	36	49	31	32	23	4	0	0	175	201,4
105	=	Jungholz	101493	Vils	1060	202	27	34	40	32	28	1	1	0	163	189,4
106	=	Vils	101279	Vils	810	206	22	58	35	27	16	0	1	0	159	185,6
109	⊖	Scharnitz	101287	Isar	970	212	37	49	27	26	13	1	0	0	153	187,6
110	W	Seefeld in Tirol	101295	Isar	1182	207	49	47	25	20	14	3	0	0	158	188,5
112	E	Leutasch-Kirchplatzl	101303	Leutascher Ache	1135	204	44	44	31	24	17	1	0	0	161	182,5
115	=	Hinterriß	101311	Rißbach	920	201	31	47	36	25	19	6	0	0	164	190,9
123	⊖	Pertisau	101337	Achensee	935	198	38	55	21	28	19	5	1	0	167	189,4
125	⊖	Achenkirch	101345	Ache	905	189	51	48	33	26	14	4	0	0	176	198,6

Häufigkeiten der Niederschläge

Nr.	Messgerät	Messstelle	Mess-stellen-nummer	Einzugsgebiet	Höhe m ü.A.	Anzahl der Tage: ohne bzw. ohne mess-baren Nieder-schlag	Tagessummen in mm: 0,1 bis 0,9	1,0 bis 4,9	5,0 bis 9,9	10,0 bis 19,9	20,0 bis 39,9	40,0 bis 59,9	60,0 bis 84,9	≧ 85,0	0,1 bis >85,0: Jahr	2001 bis 2010
128	W	Ehrwald	101485	Loisach	960	204	37	57	26	24	12	5	0	0	161	192,2
		INNGEBIET OBERHALB DER SALZACH														
129	⊖	Nauders	101709	Inn	1360	245	37	39	21	17	5	1	0	0	120	155,0
130	=	Spiss	101717	Schalklbach	1540	239	27	55	17	17	8	2	0	0	126	159,6
131	K	Pfunds	103275	Inn	995	251	34	40	17	17	5	1	0	0	114	152,3
135	⊖	Fendels	101808	Inn	1356	228	47	46	16	19	8	1	0	0	137	174,0
137		Ried im Oberinntal	101790	Inn	895	246	33	45	13	23	4	1	0	0	119	142,1
138	W	Prutz	102947	Inn	870	238	40	48	15	20	3	1	0	0	127	150,8
148	=	Kaunertal-Vergötschen	101873	Fagge	1314	243	24	52	19	19	7	1	0	0	122	150,9
149	E	Ladis-Neuegg	101816	Inn	1350	225	44	46	24	20	4	2	0	0	140	169,3
150	W	Runserau	101881	Inn	860	220	52	46	21	19	5	2	0	0	145	170,6
153	W	St.Anton am Arlberg	101964	Rosanna	1285	214	34	51	30	24	12	0	0	0	151	179,1
154		Flirsch	101519	Rosanna	1204	229	28	49	23	22	14	0	0	0	136	163,8
159	⊖	Galtür	101949	Trisanna	1587	215	33	61	21	23	12	0	0	0	150	182,7
161	⊖	Kappl-Oberbichl	119792	Trisanna	1490	222	40	56	19	18	10	0	0	0	143	183,5
162	=	See im Paznaun	101956	Trisanna	1040	230	33	47	22	20	13	0	0	0	135	161,8
163	⊖	Landeck	101899	Inn	798	229	35	50	26	16	9	0	0	0	136	159,8
165	⊖	Nassereith	102954	Gurglbach	850	229	34	50	22	18	12	0	0	0	136	167,2
166	=	Imst (Oberstadt)	102004	Gurglbach	860	228	38	55	18	18	8	0	0	0	137	155,3
167	⊖	Pitztaler Gletscher	101535	Pitze	2850	201	30	65	32	33	3	0	1	0	164	197,0
173		Plangeroß	102046	Pitze	1605	218	28	64	27	21	6	1	0	0	147	177,9
175	⊖	St.Leonhard i.P.-N.	103283	Pitze	1460	213	32	65	25	21	8	1	0	0	152	183,4
176		St.Leonhard i.P.	102061	Pitze	1329	233	31	53	23	17	7	1	0	0	132	164,5
177	=	Jerzens-Ritzenried	102079	Pitze	1120	243	27	48	21	18	7	1	0	0	122	155,0
178	⊖	Piller	103028	Pitze	1315	233	30	44	28	18	10	2	0	0	132	165,1
186	⊖	Vent	102202	Venter Ache	1906	201	50	69	27	13	4	1	0	0	164	164,9
187	E	Obergurgl	102210	Gurgler Ache	1940	221	35	61	21	23	3	0	1	0	144	192,2
188		Sölden-Schmiedhof	102228	Ötztaler Ache	1380	233	36	58	15	19	3	1	0	0	132	155,5
189	=	Gries	119388	Fischbach	1575	231	30	54	23	20	6	1	0	0	134	163,4
190	=	Längenfeld	102236	Ötztaler Ache	1180	249	24	44	29	15	3	1	0	0	116	141,2
192	⊖	Niederthai	103002	Ötztaler Ache	1550	221	41	59	22	18	3	1	0	0	144	173,7
193	W	Umhausen	102244	Ötztaler Ache	1041	239	30	49	27	16	3	1	0	0	126	161,2
194	⊖	Oetz	102251	Ötztaler Ache	760	245	30	43	25	16	5	1	0	0	120	148,1
197	⊖	Kühtai	103010	Ötztaler Ache	1970	214	36	50	24	28	12	1	0	0	151	187,6
199		Ochsengarten-Obergut	102269	Ötztaler Ache	1695	226	34	48	27	19	10	1	0	0	139	170,3
200	W	Haiming	102939	Inn	663	236	44	39	23	12	10	1	0	0	129	158,0
201	=	Obsteig	102285	Inn	950	235	31	47	25	17	10	0	0	0	130	156,8
202	=	Stams	102277	Inn	675	241	38	42	21	14	9	0	0	0	124	148,9
205	O	KW-Straßberg	103382	Inn	975	203	50	48	27	15	17	5	0	0	162	
206	=	Telfs	102301	Inn	618	235	39	41	22	16	9	3	0	0	130	147,0
208	=	Inzing	103036	Inn	610	235	43	38	21	19	8	1	0	0	130	158,7
212	⊖	St.Sigmund-Sellrain	103044	Melach	1520	214	34	54	28	29	5	1	0	0	151	183,2
213		Gries im Sellrain	102319	Melach	1200	232	30	47	28	20	6	2	0	0	133	170,8
214		Axams	103309	Inn	890	231	38	51	20	18	6	1	0	0	134	159,5
215	W	Innsbruck (Flughafen)	102327	Inn	579	232	38	46	19	18	10	1	1	0	133	167,6
217	W	Innsbruck (Univ.)	102335	Inn	577	225	46	42	18	23	8	2	1	0	140	167,9
218	⊖	Brenner	102343	Sill	1445	221	35	53	28	18	7	2	0	1	144	174,9
219	⊖	Obernberg am Brenner	102350	Obernberger Seebach	1360	217	40	53	18	26	7	3	0	1	148	183,9
222	=	Innerschmirn-Obern	103051	Schmirnbach	1632	217	40	45	25	28	6	3	1	0	148	170,6
226	W	Steinach a.Br.	103069	Sill	1204	235	43	45	19	15	6	1	0	1	130	167,9
227		Gschnitz-Obertal	119412	Gschnitzbach	1280	225	31	50	20	24	10	3	2	0	140	163,5
228	=	Trins	102368	Gschnitzbach	1235	237	30	49	19	19	9	1	1	0	128	166,1
230	=	Navis	119396	Sill	1385	217	38	57	20	19	12	1	0	1	148	179,4
233	=	Matrei am Brenner	102376	Sill	970	239	29	52	24	12	6	2	1	0	126	162,0
237	⊖	Dresdner Hütte	103085	Ruetz	2290	178	46	76	32	19	13	0	1	0	187	192,6
238		Neustift i. St.-Volderau	103101	Ruetz	1130	221	42	54	21	19	7	0	1	0	144	156,1
239	⊖	Neustift im Stubaital	101634	Ruetz	993	225	39	52	21	22	5	1	0	0	140	
241	=	Telfes im Stubai	102400	Ruetz	1070	243	27	45	27	17	5	1	0	0	122	156,2
242	=	Schönberg im Stubaital	102384	Sill	1009	232	40	49	22	14	7	0	1	0	133	146,6
243	W	Patscherkofel	102418	Sill	2247	225	51	46	16	21	4	1	1	0	140	171,2
245	⊖	Hall in Tirol	120022	Inn	585	221	47	45	19	20	11	1	1	0	144	
249	W	Rinn	102459	Inn	895	219	45	49	21	18	9	3	0	1	146	171,9
250	=	Kleinvolderberg	102434	Inn	660	228	44	48	13	18	12	1	1	0	137	157,7
252	O	St.Martin i.G.	102467	Inn	875	206	41	53	22	22	19	1	1	0	159	186,4
254	⊖	Wattener Lizum	103291	Inn	1970	208	38	49	30	25	11	3	1	0	157	193,5
256	=	Weerberg	102475	Inn	925	221	35	48	23	21	14	2	1	0	144	165,9
257	=	Schwaz	102483	Inn	535	222	43	43	19	26	10	1	1	0	143	160,9
259	W	Jenbach	102491	Inn	530	215	41	50	14	31	11	2	1	0	150	179,4
260	=	Rotholz	102509	Inn	590	217	29	51	23	27	16	1	1	0	148	159,9
262	W	Zillergrund-Plattk.	103267	Ziller	2260	180	44	64	29	29	16	3	0	0	185	
265	=	Klaushof	102962	Ziller	1022	215	34	57	24	23	10	2	0	0	150	182,0
266		Hahnpfalz	103184	Ziller	1960	215	17	56	29	24	20	2	1	1	150	179,5
267	W	Schlegeis (Speicher)	102988	Zemmbach	1800	192	53	57	25	24	11	2	1	0	173	194,8
270	=	Ginzling	102632	Zemmbach	1060	219	30	59	26	21	8	1	1	0	146	170,5
271		Lanersbach	102640	Tuxbach	1250	220	28	56	27	24	6	3	1	0	145	183,1
272	W	Stillupp (Speicher)	102996	Zemmbach	1125	216	43	48	22	25	9	1	1	0	149	185,5
274	⊖	Mayrhofen	102541	Ziller	633	223	35	49	24	26	5	2	1	0	142	173,6
275		Gschößwand	103192	Ziller	1789	220	16	56	31	25	14	2	1	0	145	176,3
278	W	Durlaßboden	102673	Gerlosbach	1432	197	59	48	25	25	10	1	0	0	168	189,6
279	=	Gerlos	102681	Gerlosbach	1250	209	32	57	29	23	13	2	0	0	156	184,2
280	W	Gerlos-Gmünd	102699	Gerlosbach	1180	215	38	53	24	24	10	1	0	0	150	184,3
281	⊖	Ried im Zillertal	102970	Ziller	555	223	39	44	30	17	10	2	0	0	142	165,1
282	=	Schlitterberg	102517	Ziller	960	207	47	50	19	23	17	1	1	0	158	183,5
283	=	Inneralpbach	102723	Inn	1040	213	27	57	31	20	12	5	0	0	152	181,1
285		Steinberg am Rofan	102756	Brandenberger Ache	1020	209	25	51	34	26	16	3	1	0	156	180,9
286	=	Brandenberg	102749	Brandenberger Ache	920	215	31	54	31	17	15	2	0	0	150	175,3
287	=	Radfeld	103119	Inn	514	213	45	50	25	17	12	3	0	0	152	175,2
288		Wildschönau-Mühltal	102764	Inn	790	192	54	57	26	19	14	3	0	0	173	186,2
289	O	Am Nachtsöllberg	103333	Brixentaler Ache	990	207	41	50	27	20	18	2	0	0	158	190,0
290	⊖	Kelchsau	102772	Kelchsauer Ache	815	204	42	55	28	21	12	3	0	0	161	192,1
291	=	Hopfgarten i.Brt.	102780	Brixentaler Ache	591	217	35	48	26	22	15	2	0	0	148	179,3
292	E	Wörgl (Deponie)	103390	Brixentaler Ache	605	213	42	48	25	22	14	1	0	0	152	180,0
293	⊖	Kirchbichl	102798	Inn	498	205	47	53	25	16	18	1	0	0	160	179,4

Häufigkeiten der Niederschläge

Nr.	Messgerät	Messstelle	Mess-stellen-nummer	Einzugsgebiet	Höhe m ü.A.	Anzahl der Tage: ohne bzw. ohne mess-baren Nieder-schlag	Tagessummen in mm: 0,1 bis 0,9	1,0 bis 4,9	5,0 bis 9,9	10,0 bis 19,9	20,0 bis 39,9	40,0 bis 59,9	60,0 bis 84,9	≧ 85,0	0,1 bis >85,0: Jahr	2001 bis 2010
294	=	Ellmau	102806	Weißache	750	206	36	60	20	23	17	3	0	0	159	189,6
295	O	Bromberg	103341	Weißache	1180	201	33	62	23	26	16	4	0	0	164	194,3
296		Söll-Stockach	103226	Weißache	660	203	41	59	19	24	17	2	0	0	162	192,9
298	⊖	Kufstein	102814	Inn	493	203	43	55	26	22	13	2	1	0	162	187,8
300	=	Thiersee-Landl	103127	Thierseer Ache	700	200	38	64	20	25	15	2	1	0	165	196,3
302	O	Niederndorferberg	103176	Inn	980	197	33	57	30	27	15	4	2	0	168	190,2
303	⊖	Jochberg	102830	Jochberger Ache	950	215	34	47	25	27	14	3	0	0	150	186,7
304	⊖	Hahnenkamm-Ehrenbachhöhe	119487	Jochberger Ache	1790	210	28	61	24	22	18	2	0	0	155	197,2
305	⊖	Kitzbühel	102848	Kitzbüheler Ache	744	206	41	54	20	24	18	2	0	0	159	184,4
306	E	Aschau	103218	Aschauer Ache	1005	202	36	55	26	27	15	4	0	0	163	190,0
307		Kirchberg in Tirol	102863	Aschauer Ache	830	209	46	46	26	19	18	1	0	0	156	177,6
309	⊖	Hochfilzen	102889	Fieberbrunner Ache	960	201	31	55	19	28	25	6	0	0	164	190,0
310		Fieberbrunn	103135	Fieberbrunner Ache	850	206	30	58	15	30	25	1	0	0	159	189,2
312	E	St.Johann in Tirol-Almdorf	103143	Fieberbrunner Ache	756	202	40	52	15	28	25	3	0	0	163	187,2
313	E	Waidring	103986	Großache	775	200	33	54	25	28	21	3	1	0	165	191,7
315	K	Griesner Alm	119768	Kohlenbach	990	196	39	43	27	24	24	8	3	1	169	192,3
316		Walchsee	102913	Kohlenbach	687	205	22	66	18	33	11	8	1	1	160	184,4
317		Schwendt	105023	Kohlenbach	660	194	34	61	28	25	18	4	0	1	171	192,8
318	⊖	Kössen	102905	Großache	590	198	35	55	28	24	19	5	0	1	167	190,0
		SALZACHGEBIET														
319	W	Krimml	110122	Krimmler Ache	1000	207	49	44	25	26	12	2	0	0	158	183,8
320		Neukirchen	104059	Salzach	857	232	19	58	18	22	13	3	0	0	133	
321		Bramberg	106682	Weyerbach	844	226	25	53	26	22	11	2	0	0	139	
322	=	Paß Thurn	103424	Salzach	1200	231	9	55	30	24	13	3	0	0	134	155,7
323		Haidbach	103432	Felber Ache	900	213	42	48	26	22	11	3	0	0	152	170,4
324	=	Stuhlfelden	103440	Salzach	816	266	3	36	26	22	10	2	0	0	99	125,4
326	W	Enzingerboden	104125	Stubache	1480	223	18	63	29	25	5	2	0	0	142	
328	W	Rudolfshütte	104117	Stubache	2304	175	38	54	35	25	26	11	1	0	190	220,7
331	W	Uttendorf	104091	Stubache	796	213	49	51	16	23	11	2	0	0	152	169,4
335		Kaprun	103507	Kapruner Ache	750	217	46	47	25	18	10	2	0	0	148	179,0
336	W	Zell am See	105064	Zeller See	766	215	37	49	26	25	13	0	0	0	150	180,9
342	=	Bucheben	103580	Hüttwinklache	1135	211	33	58	33	17	10	3	0	0	154	182,1
343	W	Rauris	103598	Rauriser Ache	934	217	45	55	20	18	9	1	0	0	148	179,7
344		Dienten	103606	Dientenbach	1265	206	32	53	32	22	17	3	0	0	159	190,6
345		Böckstein	103622	Gasteiner Ache	1140	234	19	46	29	23	10	4	0	0	131	163,0
346	W	Badgastein	103630	Gasteiner Ache	1100	207	50	54	25	16	9	2	2	0	158	
347		Klammstein	103655	Gasteiner Ache	795	242	22	49	26	12	10	4	0	0	123	155,7
348		Hüttschlag	103689	Großarlbach	1030	237	21	50	30	15	9	2	1	0	128	156,4
349	=	Großarl	103697	Großarlbach	890	222	28	59	29	12	13	2	0	0	143	178,3
350	W	St.Johann im Pongau	118745	Großarlbach	634	213	44	63	17	17	8	3	0	0	152	181,0
351	W	St.Veit im Pongau	104182	Salzach	750	220	37	53	25	15	14	1	0	0	145	182,1
352		Wagrain	103713	Kleinarlbach	840	234	12	57	29	20	12	1	0	0	131	157,1
353	=	Karbachalm (Talstation)	104190	Salzach	925	238	7	46	34	24	13	3	0	0	127	143,4
354	W	Bischofshofen	104133	Salzach	543	219	47	46	26	14	12	1	0	0	146	180,6
355	=	Hüttau	103770	Fritzbach	720	220	36	53	25	20	10	1	0	0	145	177,4
356	=	Annaberg	126029	Lammer	700	212	27	48	30	29	17	1	1	0	153	
357		Golling-Torren	103820	Salzach	473	222	6	62	27	32	15	1	0	0	143	
358		Vigaun	115030	Tauglbach	460	241	3	51	26	29	12	3	0	0	124	
359		Dürrnberg	106690	Salzach	770	215	27	43	31	29	18	1	1	0	150	
360	⊖	Hintersee	103846	Almbach	750	211	28	44	22	40	13	5	0	2	154	177,1
361	W	Salzburg-Freisaal	104141	Salzach	420	195	41	55	33	23	17	1	0	0	170	192,5
362		Glanegg	103879	Salzach	450	220	13	54	34	30	11	2	1	0	145	165,5
363	W	Salzburg (Flughafen)	103853	Glanbach	430	199	46	64	22	20	14	0	0	0	166	182,4
364	⊖	Eugendorf	103895	Fischach	520	201	38	48	31	25	19	1	1	1	164	
365	W	Saalbach	103903	Saalach	974	214	47	51	23	23	7	0	0	0	151	
367	W	Maria Alm	110171	Urschlaubach	810	212	42	45	28	23	15	0	0	0	153	
368	=	Hütten	103937	Leogangbach	900	237	16	36	27	30	16	3	0	0	128	157,5
369		Saalfelden	103929	Saalach	765	212	36	45	32	23	16	1	0	0	153	
370		Grubhof-St.Martin	103978	Saalach	630	228	11	44	30	27	24	1	0	0	137	153,9
371	=	St.Ulrich-Pillersee	103358	Loferbach	870	210	18	54	29	26	23	4	1	0	155	180,4
372	W	Lofer	105031	Loferbach	625	203	28	52	23	35	23	0	1	0	162	196,8
373		Nußdorf	104000	Oichten	470	182	54	65	23	26	13	2	0	0	183	167,2
374		Oberndorf	104018	Salzach	430	208	38	56	29	22	10	2	0	0	157	185,5
375	⊖	Ibm	104034	Moosache	425	226	17	61	34	18	8	1	0	0	139	168,7
376	=	Ostermiething	104042	Salzach	405	189	53	68	27	23	5	0	0	0	176	177,0
377	=	Ach-Burghausen	104489	Salzach	473	194	58	64	23	20	6	0	0	0	171	181,4
		INNGEBIET UNTERHALB DER SALZACH														
378		Geretsberg-Webersdorf	104026	Inn	490	213	31	56	31	27	6	1	0	0	152	176,9
379	=	Neukirchen an der Enknach	104307	Enknach	404	198	59	55	27	19	7	0	0	0	167	148,6
380	W	Mattsee	104331	Niedertrumer See	508	199	41	55	29	26	13	2	0	0	166	189,3
381	=	Mattighofen	104349	Mattig	455	224	20	53	33	24	10	1	0	0	141	171,9
382	⊖	Hocheck	117523	Schwemmbach	595	199	31	60	30	23	19	1	2	0	166	183,6
383	O	Friedburg	104976	Schwemmbach	512	225	18	46	36	29	9	2	0	0	140	168,3
384	⊖	Straßwalchen	104356	Schwemmbach	550	210	29	57	29	26	11	3	0	0	155	178,4
385	⊖	Braunau am Inn	104323	Mattig	360	203	48	56	32	17	7	2	0	0	162	173,5
386	=	Waldzell	104364	Waldzeller Ache	500	218	29	61	28	19	7	3	0	0	147	170,5
387	⊖	St.Johann am Walde	104372	Mettmach	629	211	25	63	30	18	14	3	1	0	154	180,4
388	=	Altheim	104380	Ach	358	227	34	53	20	23	8	0	0	0	138	160,0
389	W	Reichersberg	104398	Inn	350	213	50	60	21	16	5	0	0	0	152	167,8
390	O	Eberschwang	110783	Antiesen	535	181	68	63	25	20	8	0	0	0	184	
391	K	Ried im Innkreis	104406	Rieder Bach	431	208	48	57	24	18	9	1	0	0	157	181,0
392	=	St.Marienkirchen	104414	Inn	340	233	22	54	31	18	5	2	0	0	132	151,5
393	⊖	Lambrechten	104422	Pram	396	243	17	56	20	20	8	1	0	0	122	152,4
394	⊖	Kopfing	104471	Pfudabach	569	206	42	58	29	18	11	1	0	0	159	175,6
395	=	Sigharting	104430	Pfudabach	355	213	37	52	33	19	11	0	0	0	152	173,9
396	⊖	Schärding-Rossbach	104448	Roßbach	330	215	41	61	25	17	4	2	0	0	150	169,2
397	=	Wernstein	104455	Inn	355	213	39	61	30	15	6	1	0	0	152	175,2
398	=	Schardenberg	104505	Inn	529	234	19	61	31	11	7	2	0	0	131	164,3

Häufigkeiten der Niederschläge

Nr.	Messgerät	Messstelle	Mess-stellen-nummer	Einzugsgebiet	Höhe m ü.A.	Anzahl der Tage: ohne bzw. ohne mess-baren Nieder-schlag	Tagessummen in mm: 0,1 bis 0,9	1,0 bis 4,9	5,0 bis 9,9	10,0 bis 19,9	20,0 bis 39,9	40,0 bis 59,9	60,0 bis 84,9	≧ 85,0	0,1 bis >85,0: Jahr	2001 bis 2010
		DONAUGEBIET ZWISCHEN INN UND TRAUN														
399	⊖	Münzkirchen	104513	Donau	507	184	61	64	26	20	7	3	0	0	181	181,5
400	=	Vichtenstein	104521	Donau	592	218	26	63	29	22	5	1	1	0	147	169,1
401	=	Rannawerk	104570	Donau	285	219	48	51	23	21	3	0	0	0	146	180,6
402	W	Kollerschlag	104539	Ranna	725	210	44	61	21	17	11	1	0	0	155	
403		Oberkappel	104547	Ranna	495	232	23	53	28	15	12	2	0	0	133	174,5
404	=	Mausloch	104554	Ranna	515	212	42	53	24	21	10	3	0	0	153	178,4
405	=	Pfarrkirchen	104562	Ranna	815	181	62	60	27	24	9	2	0	0	184	191,5
406	⊖	Neustift im Mühlkreis	104968	Ranna	597	225	24	59	26	18	10	3	0	0	140	168,6
407	=	Julbach	104919	Kleine Mühl	565	208	39	63	26	16	11	2	0	0	157	175,5
408		Kirchberg ob der Donau	104588	Donau	588	224	36	47	30	20	8	0	0	0	141	162,0
409	⊖	Schwarzenberg	104596	Große Mühl	730	226	32	47	31	20	9	0	0	0	139	167,4
410	⊖	Schlägl	104604	Große Mühl	555	221	34	58	26	16	9	1	0	0	144	173,5
411	=	Guglwald	104638	Kleine Michl	750	226	37	57	19	16	9	1	0	0	139	162,9
412	⊖	Helfenberg	104901	Kleine Michl	598	202	51	58	26	19	8	1	0	0	163	193,0
413	=	Haslach	104620	Kleine Michl	510	205	54	56	26	15	9	0	0	0	160	188,5
414	W	Rohrbach	104646	Große Mühl	600	213	43	57	24	17	10	1	0	0	152	184,2
415	=	Langhalsen	104661	Große Mühl	449	177	77	56	30	15	10	0	0	0	188	191,7
416	⊖	Partenstein	104679	Große Mühl	295	217	49	49	26	19	4	1	0	0	148	176,0
417	=	Neuhaus an der Donau	104687	Donau	450	223	30	53	31	22	5	1	0	0	142	172,3
418	⊖	Neumarkt im Hausruck	104703	Aschach	398	221	38	61	16	25	4	0	0	0	144	171,4
419	=	Peuerbach	104711	Aschach	372	211	46	58	21	23	5	1	0	0	154	176,3
420	W	Waizenkirchen	104729	Aschach	370	208	50	56	26	17	8	0	0	0	157	166,8
421	⊖	Neukirchen am Walde	104737	Aschach	555	212	39	56	30	20	6	2	0	0	153	181,1
422	=	St.Agatha	104992	Aschach	499	229	26	52	31	20	7	0	0	0	136	164,2
423	=	Aschach an der Donau	104695	Aschach	292	225	36	52	26	19	7	0	0	0	140	166,2
424	=	Eferding	104984	Donau	274	210	47	58	26	16	8	0	0	0	155	177,7
425	=	Kematen am Innbach	104752	Innbach	351	225	36	55	27	15	6	1	0	0	140	172,3
426	⊖	Geboltskirchen	104927	Trattnach	540	196	48	60	29	20	11	1	0	0	169	181,3
427	=	Hofkirchen an der Trattnach	104935	Trattnach	385	204	51	56	27	19	8	0	0	0	161	184,1
428	⊖	Grieskirchen-Moosham	104778	Trattnach	352	219	44	56	20	21	5	0	0	0	146	177,3
429		Scharten	104786	Innbach	395	231	36	47	36	11	4	0	0	0	134	142,8
430	⊖	Goldwörth	104745	Donau	260	238	17	60	29	16	4	1	0	0	127	149,1
431	=	Bad Leonfelden	104943	Große Rodl	740	222	26	62	30	20	5	0	0	0	143	164,6
432	=	Piberstein	104802	Große Rodl	899	212	47	48	32	17	8	1	0	0	153	172,3
433	=	St.Peter am Wimberg	104653	Große Rodl	687	226	32	59	22	19	7	0	0	0	139	176,6
434	=	Neußerling	104950	Große Rodl	615	225	19	61	34	19	6	1	0	0	140	164,5
435	=	Waxenberg	104828	Große Rodl	700	213	39	57	29	20	6	1	0	0	152	175,8
436	=	Ottensheim	104844	Große Rodl	265	234	28	55	22	19	6	1	0	0	131	151,2
437	⊖	Hellmonsödt	104885	Donau	840	203	43	60	30	22	6	1	0	0	162	173,2
438	=	Kirchschlag bei Linz	105742	Donau	925	213	40	58	32	15	6	1	0	0	152	176,5
439	=	Pöstlingberg	104851	Donau	490	220	36	50	30	21	7	1	0	0	145	172,5
440	K	Linz (Stadt)	104869	Donau	263	210	56	51	26	14	7	1	0	0	155	175,3
441	⊖	Linz-Urfahr	104877	Donau	305	219	43	52	23	21	6	1	0	0	146	167,3
442	=	Leonding	105585	Donau	287	244	16	58	21	17	7	1	1	0	121	148,7
443	W	Hörsching	105536	Donau	297	208	59	56	18	18	5	1	0	0	157	171,1
		TRAUNGEBIET														
444	=	Gößl	105106	Grundlsee	710	215	23	46	37	23	16	2	3	0	150	186,0
445	W	Bad Aussee	105122	Traun	665	205	34	51	31	27	13	3	1	0	160	197,3
446	K	Ödensee	123166	Traun	800	200	41	48	31	22	20	2	1	0	165	192,9
447	⊖	Schönbergalpe	105155	Traun	1350	211	13	55	31	33	20	2	0	0	154	189,6
448	=	Obertraun	105148	Traun	515	223	14	50	34	28	14	2	0	0	142	182,9
449	=	Pötschen	105205	Traun	1000	221	15	47	32	32	13	5	0	0	144	186,2
450	=	Krippenstein	105783	Traun	2050	207	11	55	33	31	24	4	0	0	158	190,8
451	=	Lahn-Hallstatt	105171	Hallstätter See	510	234	0	46	29	35	19	2	0	0	131	169,7
452	⊖	Gosau	105197	Gosaubach	765	217	13	54	28	33	16	4	0	0	148	183,5
453	⊖	Bad Goisern	105213	Traun	505	215	25	47	34	28	13	2	1	0	150	183,0
454	W	St.Wolfgang	105759	St.Wolfgangsee	539	203	30	62	30	24	14	1	1	0	162	
455	=	Strobl	105254	St.Wolfgangsee	540	205	27	64	29	25	13	1	1	0	160	196,6
456	⊖	Postalm	111492	Rußbach	1200	203	26	59	18	36	20	1	2	0	162	
457	K	Bad Ischl	105262	Traun	469	202	32	56	24	34	13	1	2	1	163	192,5
458	O	Vorderer Langbathsee	105288	Vorderer Langbathsee	675	218	18	48	33	29	16	2	1	0	147	199,2
459	W	Feuerkogel	105296	Traun	1618	191	39	47	36	30	19	1	1	1	174	205,8
460	⊖	Ebensee (Schule)	105734	Traun	425	212	22	54	27	29	18	2	1	0	153	185,6
461	W	Gmunden	105320	Traunsee	426	209	43	56	26	20	9	2	0	0	156	185,8
462	=	Altmünster	105767	Traunsee	525	210	27	61	27	24	13	2	1	0	155	186,3
463	⊖	Gmunden-Traundorf	105718	Traun	456	214	32	62	25	21	8	3	0	0	151	182,0
464	=	Laakirchen	105338	Traun	440	213	44	52	30	17	8	1	0	0	152	173,7
465	⊖	Thalgau	115022	Fuschler Ache	730	202	32	50	37	22	19	2	1	0	163	
466	=	Scharfling	105379	Mondsee	480	197	32	55	31	31	17	1	1	0	168	186,3
467	W	Mondsee	105346	Mondsee	491	200	40	46	37	21	17	2	1	1	165	175,7
468	=	Oberwang	105700	Mondsee	595	201	31	56	36	21	18	1	1	0	164	187,5
469	⊖	Weißenbach am Attersee	105387	Attersee	476	213	21	62	25	28	13	2	1	0	152	181,4
470		Weyregg	105684	Attersee	469	205	43	58	28	21	8	2	0	0	160	178,9
471	⊖	Attersee	105395	Attersee	495	193	49	67	28	22	3	3	0	0	172	191,2
472		Lenzing	105403	Ager	465	229	22	63	23	20	8	0	0	0	136	160,0
473	⊖	Frankenburg	105429	Vöckla	515	221	27	59	26	23	9	0	0	0	144	170,5
474	⊖	Vöcklabruck	105445	Vöckla	423	223	26	57	31	19	8	1	0	0	142	165,7
475	=	Wolfsegg am Hausruck	105460	Ager	585	209	30	71	26	21	6	2	0	0	156	176,1
476	E	Almsee-Fischerau	105486	Alm	574	202	28	49	32	35	17	1	0	1	163	193,9
477	=	Grünau-Almegg	105494	Alm	540	211	19	54	32	27	17	3	1	1	154	184,3
478	=	Scharnstein	105502	Alm	485	214	29	59	30	22	9	2	0	0	151	184,6
479	⊖	Vorchdorf	105510	Alm	455	202	62	51	26	17	6	1	0	0	163	177,1
480	⊖	Wels	105528	Traun	305	226	49	48	17	18	7	0	0	0	139	163,8
481	⊖	Kirchdorf an der Krems	105544	Krems	456	220	35	58	25	16	11	0	0	0	145	189,7
482	W	Kremsmünster	105551	Krems	383	197	60	52	30	17	8	1	0	0	168	183,5
483	⊖	Neuhofen an der Krems	105569	Krems	326	252	8	59	22	15	8	1	0	0	113	149,1
484	=	Ebelsberg (Gottschallingerstr)	105577	Traun	261	226	38	57	24	16	3	1	0	0	139	159,9
485	⊖	Linz (Wasserwerk Scharlinz)	105726	Traun	260	221	47	53	24	15	3	2	0	0	144	158,2

2011

Häufigkeiten der Niederschläge

Nr.	Messgerät	Messstelle	Mess-stellen-nummer	Einzugsgebiet	Höhe m ü.A.	Anzahl der Tage: ohne bzw. ohne mess-baren Nieder-schlag	Tagessummen in mm: 0,1 bis 0,9	1,0 bis 4,9	5,0 bis 9,9	10,0 bis 19,9	20,0 bis 39,9	40,0 bis 59,9	60,0 bis 84,9	≧ 85,0	0,1 bis >85,0: Jahr	2001 bis 2010
		DONAUGEBIET ZWISCHEN TRAUN UND ENNS														
486	=	St.Florian	105593	Donau	257	226	38	57	24	13	6	1	0	0	139	162,4
487	⊖	Maria Laah	105635	Donau	360	245	26	49	24	16	5	0	0	0	120	158,0
488	E	Reichenau	105676	Große Gusen	685	206	54	50	34	16	4	1	0	0	159	190,0
489	=	Gallneukirchen	105619	Große Gusen	330	216	45	62	22	16	4	0	0	0	149	169,7
490	=	Neumarkt im Mühlkreis	105627	Kleine Gusen	610	239	3	78	28	14	1	1	1	0	126	150,9
491	⊖	Mauthausen	105650	Donau	299	221	43	66	13	15	7	0	0	0	144	166,2
492	E	Enns	105643	Donau	259	224	46	54	21	13	7	0	0	0	141	163,7
		ENNSGEBIET														
493	⊖	Flachau	105908	Enns	910	217	33	57	29	14	14	1	0	0	148	176,8
494	=	Radstadt	105916	Enns	890	212	36	56	28	20	12	1	0	0	153	172,7
495	W	Obertauern	118752	Taurach	1763	201	51	59	26	19	9	0	0	0	164	
496	=	Filzmoos	105940	Enns	1050	204	29	60	33	19	18	1	1	0	161	
497	W	Ramsau	106591	Enns	1203	200	50	61	25	17	9	3	0	0	165	194,3
498	K	Planai	105973	Thalbach	1820	206	46	55	30	19	8	1	0	0	159	172,4
499	=	Untertal-Tetter	105957	Thalbach	1040	221	30	65	21	19	9	0	0	0	144	171,7
500	O	Schladming	105965	Enns	730	239	18	60	22	16	8	2	0	0	126	163,3
501		Birnberg	106633	Enns	820	219	43	50	24	20	7	2	0	0	146	166,5
502	O	Michaelerberg	105999	Enns	1280	231	20	60	27	18	8	1	0	0	134	170,8
503	=	St.Nikolai im Sölktal	106005	Große Sölk	1120	224	13	60	37	16	14	1	0	0	141	177,2
504		Stein (Enns)	106708	Sölk	680	229	29	64	20	16	6	1	0	0	136	
505	W	Bad Mitterndorf	106039	Salzabach	808	207	40	49	34	20	13	1	1	0	158	195,4
506	=	Grubegg	106021	Salzabach	790	229	18	47	35	22	12	2	0	0	136	178,9
507	W	Gröbming	106047	Salzabach	766	210	49	57	21	20	7	1	0	0	155	
508	⊖	Donnersbachwald	106500	Donnersbach	980	220	22	58	36	17	12	0	0	0	145	178,9
509	=	Planneralm	106567	Donnersbach	1605	208	14	50	41	29	19	4	0	0	157	189,9
510		Donnersbach	106062	Donnersbach	720	227	12	62	37	15	12	0	0	0	138	175,0
511	W	Irdning	106070	Donnersbach	702	214	37	55	26	21	11	1	0	0	151	183,1
512	=	Greith	106641	Grimmingbach	945	227	18	46	33	19	19	2	0	1	138	178,7
513	=	Oppenberg	106534	Gulling	1060	221	17	64	32	17	12	2	0	0	144	184,0
514	W	Aigen im Ennstal	106104	Gulling	640	223	37	53	22	18	11	0	1	0	142	174,6
515	⊖	Liezen	106112	Enns	670	229	32	54	19	19	11	1	0	0	136	
516	⊖	Hohentauern	106120	Triebenbach	1265	208	36	61	28	16	13	3	0	0	157	184,3
517	=	Admont	106153	Enns	700	232	4	60	36	21	10	2	0	0	133	168,3
518	O	Gstatterboden	106161	Enns	580	224	8	65	23	27	17	1	0	0	141	174,8
519	⊖	Eisenerzer Ramsau	101675	Erzbach	1020	220	14	57	36	21	13	4	0	0	145	189,3
520		Kirchenlandl	106203	Enns	510	226	11	64	26	23	12	3	0	0	139	184,4
521	O	Gollrad-Wegscheid	106229	Salza	850	220	8	68	28	22	16	3	0	0	145	185,8
522	O	Brunngraben	106237	Salza	710	218	19	61	32	21	11	2	1	0	147	184,8
523	⊖	Weichselboden	106245	Salza	680	213	16	60	35	22	15	4	0	0	152	184,1
524	⊖	Wildalpen	106252	Salza	610	213	19	67	27	23	12	3	1	0	152	182,4
525	=	Unterlaussa	106278	Laussabach	540	196	35	60	37	23	12	2	0	0	169	193,2
526	=	Kleinreifling	106286	Enns	428	207	30	57	40	18	11	1	0	1	158	185,7
527	W	Weyer	106294	Enns	421	206	37	54	32	21	10	4	1	0	159	
528	=	Maria Neustift	106310	Enns	629	206	36	61	29	21	10	2	0	0	159	190,9
529	⊖	Pechgraben	106583	Enns	430	222	12	64	27	26	12	2	0	0	143	175,9
530	=	Reichraming	106328	Enns	360	211	31	59	26	25	11	2	0	0	154	175,5
531	O	Brunnbach	106658	Reichramingbach	595	201	37	58	36	17	13	2	1	0	164	207,9
532	=	Laussa	106336	Enns	440	203	44	56	30	22	9	1	0	0	162	185,2
533	=	Hinterstoder	106351	Steyr	590	221	22	56	27	25	12	1	1	0	144	181,0
534	⊖	Huttererböden	106369	Steyr	1370	211	23	67	27	26	9	2	0	0	154	180,9
535	=	Linzer Haus	106377	Teichl	1435	220	11	63	32	24	13	2	0	0	145	175,3
536	=	Bosruckhütte	106609	Teichl	1036	215	8	68	31	26	14	3	0	0	150	193,5
537	⊖	Spital am Pyhrn	106393	Teichl	630	210	26	57	29	29	12	2	0	0	155	
538	=	Klein Pyhrgas	106401	Teichl	1010	218	23	49	32	27	14	2	0	0	147	179,7
539	=	Windischgarsten (Schule)	106419	Teichl	604	222	26	51	31	22	11	1	1	0	143	180,5
540	=	St.Pankraz	106427	Teichl	523	221	15	65	29	18	15	1	1	0	144	172,3
541	⊖	Klaus an der Pyhrnbahn	106435	Steyr	458	216	23	53	33	22	12	5	0	1	149	185,6
542	=	Bodinggraben	106617	Krumme Steyrling	640	216	23	44	41	22	16	2	0	1	149	178,3
543	=	Breitenau	106542	Krumme Steyrling	514	223	25	50	31	24	10	2	0	0	142	177,3
544	=	Molln	106443	Steyr	423	216	26	56	32	18	16	1	0	0	149	180,5
545	⊖	Waldneukirchen	106450	Steyr	440	195	65	56	26	14	9	0	0	0	170	169,5
546	⊖	Behamberg	106484	Enns	518	208	50	57	28	15	7	0	0	0	157	181,8
547		Ernsthofen	115766	Enns	281	215	55	51	24	13	6	1	0	0	150	181,8
548	⊖	Steyr	106559	Enns	336	201	64	53	27	15	5	0	0	0	164	181,6
549	W	Gaishorn	101667	Palten	720	226	35	49	26	16	12	1	0	0	139	174,3
550	W	St.Sebastian-Mariazell	101683	Salza	862	204	52	54	26	16	12	1	0	0	161	
		DONAUGEBIET ZWISCHEN ENNS UND MARCH														
551	=	Rainbach im Mühlkreis	106807	Feldaist	690	224	37	64	25	8	6	0	0	1	141	163,2
552	W	Freistadt	106815	Feldaist	548	218	53	51	22	16	3	2	0	0	147	175,8
553	⊖	Lasberg	108977	Feldaist	575	212	51	56	24	17	3	2	0	0	153	169,9
554	⊖	Karlstift	106823	Waldaist	917	214	47	60	20	17	7	0	0	0	151	173,2
555	=	Schöneben-Gugu	106849	Waldaist	880	235	19	59	26	19	7	0	0	0	130	153,7
556	⊖	Weitersfelden-Ritzenedt	106856	Waldaist	764	206	51	53	29	20	6	0	0	0	159	178,2
557	=	Gutau	106864	Waldaist	581	221	39	66	19	15	5	0	0	0	144	163,0
558	⊖	Tragwein	106872	Aist	455	235	35	55	19	17	3	1	0	0	130	164,8
559	=	Stadt Haag	106898	Erla	347	217	45	51	28	14	9	1	0	0	148	163,0
560	=	St.Pantaleon	108985	Erla	235	214	58	58	14	15	5	0	1	0	151	171,4
561		Kleinpertenschlag	115931	Große Naarn	899	217	40	56	29	18	4	1	0	0	148	156,5
562	=	Laab	106880	Naarn	240	242	27	55	22	15	3	1	0	0	123	151,3
563	=	Windhaag bei Perg	117531	Naarn	513	225	25	75	19	16	3	2	0	0	140	154,3
564	⊖	Saxen-Au	106930	Naarn	239	249	13	65	18	15	3	2	0	0	116	157,3
565	⊖	St.Thomas am Blasenstein	106914	Klambach	665	225	36	61	23	14	5	1	0	0	140	161,2
566	O	Oed	106948	Donau	393	221	50	55	23	8	6	2	0	0	144	165,5
567	=	Stephanshart	106955	Donau	281	226	34	64	21	14	5	1	0	0	139	156,3
568	=	Grein	106963	Donau	270	252	10	60	24	15	3	1	0	0	113	148,2

Häufigkeiten der Niederschläge

Nr.	Messgerät	Messstelle	Mess-stellen-nummer	Einzugsgebiet	Höhe m ü.A.	Anzahl der Tage: ohne bzw. ohne mess-baren Nieder-schlag	Tagessummen in mm: 0,1 bis 0,9	1,0 bis 4,9	5,0 bis 9,9	10,0 bis 19,9	20,0 bis 39,9	40,0 bis 59,9	60,0 bis 84,9	≧ 85,0	0,1 bis >85,0: Jahr	2001 bis 2010
569	=	St.Oswald	108704	Große Isper	654	215	41	59	23	19	7	1	0	0	150	173,4
570	=	Bärnkopf	107540	Große Isper	958	220	29	61	27	23	4	1	0	0	145	166,5
571	O	Neustadtl	116087	Ybbser Mühlbach	482	200	53	65	20	21	3	3	0	0	165	179,1
572	=	Ennsbach	107128	Ybbser Mühlbach	273	232	35	53	27	11	6	1	0	0	133	170,2
573	⊖	Neuhaus am Zellerain	107003	Ybbs	1103	189	33	70	35	23	11	3	1	0	176	194,8
574	⊖	Lackenhof	107011	Ybbs	809	198	33	58	20	33	13	9	0	1	167	211,5
575	E	Lunz am See	107029	Ybbs	612	183	49	60	28	25	14	5	1	0	182	238,0
576		Göstling an der Ybbs	107037	Ybbs	530	201	31	53	33	27	14	5	1	0	164	189,8
577		St.Georgen am Reith	107052	Ybbs	504	217	23	49	30	27	13	5	1	0	148	174,3
578	⊖	Hollenstein an der Ybbs	115907	Ybbs	507	199	35	60	36	18	13	3	1	0	166	179,0
579		Hohenlehen	107060	Ybbs	436	199	36	58	35	21	12	4	0	0	166	187,5
580	⊖	Opponitz	107078	Ybbs	451	200	37	61	31	23	11	2	0	0	165	188,8
581		Ybbsitz-Hofstatt	109009	Kleine Ybbs	572	211	33	58	28	24	7	4	0	0	154	173,0
582	⊖	Hinterlug	108993	Ybbs	465	204	39	60	24	26	9	3	0	0	161	186,7
583	=	Sonntagberg	109017	Ybbs	634	212	41	59	24	22	5	2	0	0	153	183,4
584	E	Wolfsbach	116319	Urlbach	336	204	61	52	29	12	6	1	0	0	161	
585		Seitenstetten	107102	Urlbach	343	216	44	57	25	15	7	1	0	0	149	173,7
586		Viehdorf	116491	Ybbs	362	252	19	52	16	19	4	3	0	0	113	172,5
587	W	Amstetten	107110	Ybbs	265	216	49	64	19	11	5	1	0	0	149	174,4
588	O	St.Leonhard am Walde	116194	Ybbs	637	203	49	51	34	17	9	2	0	0	162	188,2
589	=	Neuhofen an der Ybbs	116079	Ybbs	319	211	51	66	18	13	5	1	0	0	154	185,4
590		Persenbeug	116509	Donau	576	236	24	62	22	16	4	1	0	0	129	131,8
591		Mitterbach	107136	Große Erlauf	842	211	26	63	26	22	15	1	1	0	154	184,9
592	⊖	Annaberg	115568	Große Erlauf	911	197	44	60	26	21	13	3	0	1	168	203,3
593	=	Erlaufboden	107169	Große Erlauf	542	209	36	58	27	18	14	3	0	0	156	
594		Kienberg	115618	Große Erlauf	372	221	22	60	28	24	8	2	0	0	144	171,1
595		St.Anton an der Jeßnitz	109033	Große Erlauf	458	219	17	63	29	28	4	5	0	0	146	179,1
596		Scheibbs	107193	Große Erlauf	390	227	42	54	20	13	8	1	0	0	138	158,1
597	⊖	Gresten	109041	Kleine Erlauf	399	214	39	52	30	21	7	2	0	0	151	177,4
598		Steinholz	116210	Kleine Erlauf	553	226	25	55	31	19	7	2	0	0	139	168,1
599	O	Steinakirchen am Forst	109025	Kleine Erlauf	301	227	35	63	19	15	5	1	0	0	138	166,8
600	⊖	Wieselburg	107235	Kleine Erlauf	264	221	50	53	24	8	8	1	0	0	144	164,1
601		Artstetten-Nussendorf	109058	Donau	595	212	52	57	29	10	4	1	0	0	153	177,1
602		Pöchlarn	116343	Donau	211	253	31	58	17	2	3	1	0	0	112	122,7
603		Laimbach am Ostrong	115949	Weitenbach	532	232	40	51	26	12	3	1	0	0	133	128,4
604	O	Poggschlag	108712	Weitenbach	910	210	54	63	27	7	3	0	1	0	155	189,8
605	=	Pöggstall	107250	Weitenbach	451	233	33	62	29	7	0	1	0	0	132	134,9
606		St.Georgen an der Leys	109066	Melk	445	231	30	60	20	16	4	4	0	0	134	164,3
607	W	Oberndorf an der Melk	108928	Melk	297	222	51	51	19	11	8	3	0	0	143	
608		St.Leonhard am Forst	107276	Melk	252	240	41	47	19	13	3	2	0	0	125	
609		Grabenegg	108647	Melk	265	230	43	45	27	13	4	3	0	0	135	152,3
610	O	Texing	109074	Mank	453	214	45	53	27	18	6	2	0	0	151	169,0
611	⊖	Melk	107284	Donau	284	235	55	52	14	5	3	1	0	0	130	145,9
612		Schwarzenbach an der Pielach	115576	Pielach	541	222	14	57	30	26	10	4	2	0	143	157,6
613		Puchenstuben	107177	Pielach	967	206	27	54	27	27	17	5	1	1	159	190,8
614	E	Frankenfels	107300	Pielach	465	210	29	57	30	22	12	4	1	0	155	190,5
615		Christenthal	109082	Pielach	602	234	27	47	29	17	9	2	0	0	131	145,2
616		Hofstetten	107318	Pielach	325	224	49	52	17	15	7	1	0	0	141	157,7
617		Prinzersdorf	109090	Pielach	249	259	30	50	12	8	6	0	0	0	106	146,4
618	=	Kilb	107334	Sierningbach	290	245	28	50	22	12	7	1	0	0	120	132,0
619		Maria Laach am Jauerling	107359	Donau	597	254	28	50	23	5	4	1	0	0	111	135,2
620	⊖	Maria Langegg	107342	Donau	485	233	51	52	19	3	6	1	0	0	132	154,1
621	W	Jauerling (ORF)	108613	Donau	952	231	50	51	20	8	4	1	0	0	134	
622		Mühldorf bei Spitz	108845	Donau	362	244	46	53	16	4	1	1	0	0	121	152,0
623	=	Unterloiben	107425	Donau	198	246	56	42	13	5	3	0	0	0	119	138,7
624	=	Ottenschlag	107391	Große Krems	856	236	39	58	23	7	1	1	0	0	129	130,5
625	=	Großheinrichschlag	107409	Kleine Krems	704	251	35	55	18	4	1	1	0	0	114	120,6
626	⊖	Lichtenau	115980	Krems	669	248	35	56	18	6	1	1	0	0	117	147,1
627	=	Gföhl	107433	Krems	585	246	47	45	18	6	2	1	0	0	119	139,5
628	W	Krems an der Donau	107441	Krems	204	261	48	40	10	3	3	0	0	0	104	142,1
629		Karlstetten	108738	Fladnitz	340	231	66	43	11	10	4	0	0	0	134	150,8
630		Wolfenreith	116277	Fladnitz	499	255	35	50	14	4	6	1	0	0	110	127,6
631	⊖	Türnitz	107466	Traisen	482	209	37	57	28	17	13	4	0	0	156	183,7
632	⊖	Kernhof	115923	Unrechttraisen	760	198	50	53	31	19	11	3	0	0	167	183,0
633	=	St.Aegyd am Neuwalde	107458	Unrechttraisen	607	204	34	66	26	22	10	3	0	0	161	189,4
634		Hohenberg	115873	Unrechttraisen	485	218	34	50	30	19	12	1	1	0	147	153,2
635	⊖	Hainfeld	107490	Gölsen	434	213	63	45	24	8	9	3	0	0	152	198,3
636	⊖	Innerhalbach	109108	Gölsen	522	203	39	55	29	21	14	4	0	0	162	174,8
637	O	Ebenwald	115741	Gölsen	960	215	47	41	26	23	8	4	1	0	150	166,1
638		Ausserhalbach	115675	Gölsen	525	234	30	46	32	13	6	4	0	0	131	151,4
639	W	St.Pölten (Landhaus)	105858	Traisen	273	243	49	43	14	11	4	1	0	0	122	
640	⊖	St.Pölten	115642	Traisen	282	238	47	47	16	12	4	1	0	0	127	150,1
641		Herzogenburg	115659	Traisen	226	268	33	42	10	9	3	0	0	0	97	129,2
642		Hollenburg	115899	Donau	230	264	29	49	12	8	3	0	0	0	101	
643	⊖	Liebenau	106831	Kamp	903	170	81	65	26	19	4	0	0	0	195	185,5
644		Arbesbach	107557	Kleiner Kamp	855	189	73	53	35	11	3	1	0	0	176	190,9
645	⊖	Rappottenstein	107532	Kleiner Kamp	598	206	71	60	19	5	3	1	0	0	159	164,7
646	⊖	Groß-Gerungs	107573	Zwettl	676	210	58	58	23	11	5	0	0	0	155	163,3
647	⊖	Zwettl-Edelhof	107581	Kamp	587	218	63	55	18	9	2	0	0	0	147	156,8
648	⊖	Grafenschlag	107565	Kamp	780	206	63	60	21	11	3	1	0	0	159	163,2
649	E	Ottenstein	107607	Kamp	555	221	58	58	18	7	2	1	0	0	144	164,1
650		Altpölla	109124	Kamp	470	234	51	53	16	6	5	0	0	0	131	143,1
651		St.Leonhard am Hornerwald	116202	Kamp	537	266	28	45	18	7	1	0	0	0	99	119,8
652	=	Altenburg	108746	Kamp	394	262	27	52	13	9	2	0	0	0	103	136,5
653	⊖	Messern	116061	Kamp	485	211	67	58	15	11	3	0	0	0	154	164,5
654		Etzelsreith	115774	Kamp	528	264	28	47	13	9	3	1	0	0	101	105,2
655	=	Gars am Kamp	115790	Kamp	277	244	47	51	16	5	2	0	0	0	121	151,8
656	O	Tautendorf	116236	Kamp	429	228	67	48	12	9	1	0	0	0	137	153,5
657	⊖	Schönberg	107623	Kamp	223	247	54	42	14	7	1	0	0	0	118	155,8
658		Kronsegg	107631	Kamp	485	213	78	50	13	10	1	0	0	0	152	174,4
659	W	Langenlois	107672	Kamp	204	262	42	41	12	6	2	0	0	0	103	143,7
660	=	Mühlbach am Manhartsberg	109132	Kamp	356	254	40	48	12	9	2	0	0	0	111	129,3
661	O	Gedersdorf	108761	Kamp	197	258	45	42	11	6	3	0	0	0	107	128,1
662		Grafenwörth	107698	Mühlkamp	190	275	25	41	13	9	2	0	0	0	90	116,8
663	E	Sitzenberg-Reidling	109116	Donau	212	247	47	46	11	8	6	0	0	0	118	143,4
664		Erpersdorf	116525	Donau	184	268	31	40	14	7	5	0	0	0	97	126,0
665	E	Pyhra	107706	Perschling	302	243	33	53	16	12	7	1	0	0	122	143,8

2011

Häufigkeiten der Niederschläge

Nr.	Messgerät	Messstelle	Mess-stellen-nummer	Einzugsgebiet	Höhe m ü.A.	Anzahl der Tage: ohne bzw. ohne mess-baren Nieder-schlag	Tagessummen in mm: 0,1 bis 0,9	1,0 bis 4,9	5,0 bis 9,9	10,0 bis 19,9	20,0 bis 39,9	40,0 bis 59,9	60,0 bis 84,9	≧ 85,0	0,1 bis >85,0: Jahr	2001 bis 2010
666	O	Stollberg	108936	Perschling	583	229	44	47	21	11	11	2	0	0	136	151,7
667	=	Atzenbrugg	109140	Perschling	192	271	34	32	15	7	6	0	0	0	94	114,9
668		Perschling	115535	Perschling	225	265	30	43	9	11	7	0	0	0	100	103,8
669	=	Brand-Laaben	107748	Große Tulln	371	233	38	50	19	9	15	1	0	0	132	137,5
670	⊖	Maria-Anzbach	116038	Große Tulln	256	237	46	47	18	7	9	1	0	0	128	142,1
671	⊖	Ollersbach	116251	Gr.Tulln	242	240	49	41	17	9	9	0	0	0	125	155,0
672		Asperhofen	107755	Große Tulln	220	262	20	50	17	8	6	2	0	0	103	118,4
673		Langenrohr	115956	Große Tulln	183	261	31	40	17	7	9	0	0	0	104	108,6
674		Absdorf	107839	Donau	181	251	44	42	14	8	6	0	0	0	114	142,3
675	⊖	Tulln-Bildeiche	108779	Donau	179	240	53	41	19	3	9	0	0	0	125	139,5
676	=	Sieghartskirchen	107789	Kleine Tulln	202	262	19	51	17	7	9	0	0	0	103	127,6
677	O	Flachberg	115782	Kleine Tulln	303	237	50	45	16	9	7	1	0	0	128	129,5
678	W	Langenlebarn	107771	Donau	175	245	49	40	15	8	8	0	0	0	120	151,7
679		Unterkirchbach	115089	Donau	310	270	18	43	17	10	7	0	0	0	95	
680		Harmannsdorf	115832	Schmida	417	265	31	46	14	7	2	0	0	0	100	125,1
681	=	Eggenburg	115626	Schmida	364	264	35	42	17	4	3	0	0	0	101	124,8
682		Stockern	107797	Schmida	402	275	11	56	10	9	4	0	0	0	90	
683	⊖	Maissau	107813	Schmida	342	241	47	47	18	9	3	0	0	0	124	155,2
684		Fahndorf	107821	Schmida	316	244	38	53	15	13	2	0	0	0	121	143,0
685		Oberrußbach	116111	Schmida	279	265	20	52	11	12	5	0	0	0	100	127,8
686		Guntersdorf	115816	Göllersbach	250	275	22	43	10	11	4	0	0	0	90	104,3
687	⊖	Immendorf	115915	Göllersbach	237	248	47	45	10	11	4	0	0	0	117	122,6
688		Enzersdorf im Thale	107847	Göllersbach	260	243	48	48	10	11	5	0	0	0	122	138,8
689	E	Hollabrunn	107854	Göllersbach	241	248	49	41	14	9	4	0	0	0	117	140,8
690		Niederhollabrunn	116392	Senningbach	226	247	42	44	20	8	4	0	0	0	118	136,7
691	=	Steinabrunn	107888	Senningbach	255	226	61	47	15	11	5	0	0	0	139	150,7
692	O	Stockerau	107870	Donau	169	241	50	45	18	6	5	0	0	0	124	136,2
693	E	Stetten	108803	Donau	177	241	47	44	19	8	6	0	0	0	124	147,2
694	⊖	Wien (Einlaufbauwerk)	117143	Donau	175	219	66	47	18	9	6	0	0	0	146	186,2
695	⊖	Kierling	115634	Donau	264	241	44	45	19	9	6	1	0	0	124	139,7
696	O	Wien (Jägerwiese)	108852	Donau	450	235	48	41	23	10	8	0	0	0	130	153,4
697	=	Klosterneuburg	107904	Donau	244	270	23	37	18	10	6	1	0	0	95	145,6
698	W	Wien-Donaufeld	112979	Donau	161	250	48	41	13	7	6	0	0	0	115	143,3
699	⊖	Wien (Magdalenenhof)	117069	Donau	305	222	63	49	18	8	5	0	0	0	143	162,9
700	E	Wien-Kagran	108159	Donau	158	228	68	44	13	8	4	0	0	0	137	172,9
701	⊖	Wien (Spargelfeld)	117101	Donau	159	219	71	50	12	9	4	0	0	0	146	161,1
702	⊖	Wien-Stadlau (Inselpumpwerk)	108142	Donau	162	222	71	47	12	9	4	0	0	0	143	182,5
703	K	Wien (Hohe Warte)	107979	Donaukanal	203	245	47	42	15	11	5	0	0	0	120	154,9
704	⊖	Wien-Neustift	107953	Donaukanal	281	225	61	44	18	12	5	0	0	0	140	160,8
705		Tullnerbach	108043	Wien	291	235	46	50	15	9	9	1	0	0	130	161,2
706		Gablitz	105056	Wien	284	234	46	49	20	6	10	0	0	0	131	
707	W	Wien-Mariabrunn	108084	Wien	227	234	55	41	18	10	6	0	1	0	131	160,9
708	E	Wien-Mauerbach	117077	Wien	215	211	76	44	16	10	7	1	0	0	154	186,6
709	K	Wien-Jubiläumswarte	112961	Donaukanal	450	246	49	38	17	9	6	0	0	0	119	
710	W	Wien-Innere Stadt	117085	Wien	171	256	42	41	12	8	5	0	1	0	109	
711	⊖	Wien (Rathausplatz)	107995	Wien	185	253	39	45	15	9	3	1	0	0	112	125,4
712	⊖	Wien (Lainzer Tor)	108894	Wien	265	231	50	55	15	8	6	0	0	0	134	169,0
713	⊖	Wien-Wiener Berg	108365	Wien	238	217	75	46	13	10	3	1	0	0	148	170,9
714	O	Wien (Botanischer Garten)	108118	Wien	180	248	43	45	17	8	3	0	0	1	117	139,6
715	⊖	Wien (Praterstern)	117150	Donaukanal	160	221	70	45	16	8	4	0	1	0	144	180,6
716		Klausen-Leopoldsdorf	116368	Schwechat	382	248	22	53	21	12	7	2	0	0	117	131,8
717	⊖	Alland (Autobahnmeisterei)	108183	Schwechat	337	225	61	48	17	9	3	2	0	0	140	152,4
718		Alland-Groisbach	108670	Schwechat	392	233	43	52	16	14	6	1	0	0	132	152,3
719		Dornbach	115840	Schwechat	448	249	24	51	20	14	5	2	0	0	116	126,3
720	=	Oeynhausen (Autobahnmeist.)	116129	Schwechat	214	268	17	51	9	10	10	0	0	0	97	123,3
721	W	Baden	108191	Schwechat	249	243	40	43	20	13	4	2	0	0	122	154,7
722	W	Gumpoldskirchen	116459	Schwechat	218	247	48	39	15	10	4	2	0	0	118	
723		Guntramsdorf	116244	Schwechat	183	241	52	46	14	7	5	0	0	0	124	142,9
724		Weißenbach bei Mödling	108217	Mödling	388	250	35	44	19	9	8	0	0	0	115	134,9
725		Wiener Neudorf	108233	Mödling	201	250	41	47	13	8	5	1	0	0	115	145,7
726		Kaumberg	116335	Triesting	550	244	29	48	24	10	9	1	0	0	121	135,1
727	⊖	Furth-Harras	108258	Triesting	546	207	56	54	19	18	7	4	0	0	158	168,8
728		Pottenstein	108266	Triesting	331	240	33	59	15	12	6	0	0	0	125	145,8
729		Matzendorf-Hölles	108274	Triesting	291	263	21	46	16	16	2	1	0	0	102	
730		Oberwaltersdorf	108688	Triesting	214	273	15	47	15	11	3	1	0	0	92	95,2
731		Vösendorf	108290	Schwechat	190	240	56	42	13	7	6	1	0	0	125	131,7
732	⊖	Laab im Walde	115550	Liesing	365	238	48	44	17	11	5	2	0	0	127	153,0
733	⊖	Wien (Rosenhügel)	108357	Liesing	244	235	53	52	13	6	6	0	0	0	130	178,2
734	⊖	Wien (Gutheil-Schoder-Gasse)	117127	Liesing	192	220	71	48	12	8	6	0	0	0	145	168,5
735	⊖	Wien-Rothneusiedl	108373	Liesing	180	240	53	45	15	8	4	0	0	0	125	151,4
736	W	Wien-Unterlaa	108662	Liesing	200	260	40	42	14	5	4	0	0	0	105	
737	⊖	Wien-Laaer Berg	108381	Schwechat	224	215	78	45	17	7	3	0	0	0	150	163,1
738	⊖	Wien (Zentralfriedhof)	108399	Schwechat	172	210	81	50	15	5	4	0	0	0	155	181,8
739		Himberg	115857	Kalter Gang	170	272	24	41	16	8	4	0	0	0	93	98,0
740		Schwechat-Aichhof	116145	Kalter Gang	176	278	14	48	12	9	4	0	0	0	87	92,4
741	W	Schwechat (Flugplatz)	108407	Donau	184	252	37	50	16	7	3	0	0	0	113	
742	E	Wien-Neueßling	117093	Donau	155	223	71	44	16	8	3	0	0	0	142	176,3
743	O	Forsthaus Lobau	108175	Donau	156	247	42	49	17	6	4	0	0	0	118	137,4
744		Haschendorf	108696	Fischa	228	258	27	49	20	6	5	0	0	0	107	128,6
745	E	Moosbrunn	108464	Piesting	187	256	41	42	13	10	3	0	0	0	109	123,9
746	⊖	Gutenstein	108456	Piesting	495	223	38	58	20	17	8	1	0	0	142	160,4
747		Feichtenbach	109173	Piesting	500	245	26	52	20	17	5	0	0	0	120	133,0
748	⊖	Miesenbach	109181	Piesting	520	217	50	56	19	15	7	1	0	0	148	168,6
749	⊖	Blumau	116434	Piesting	234	264	31	45	15	6	3	1	0	0	101	110,3
750		Ebreichsdorf	110130	Piesting	198	270	21	47	14	8	5	0	0	0	95	103,1
751		Margarethen am Moos	116020	Fischa	166	266	19	49	18	9	4	0	0	0	99	112,0
752	=	Bad Deutsch-Altenburg	108555	Donau	161	261	30	40	18	11	5	0	0	0	104	101,1
753	E	Franzensdorf	108969	Donau	153	249	38	45	22	6	4	1	0	0	116	138,3
754	⊖	Orth an der Donau	108514	Donau	148	256	32	42	23	9	2	1	0	0	109	140,3
755		Eckartsau	108522	Donau	146	259	25	49	22	8	2	0	0	0	106	114,3
756	E	Naglern	108563	Rußbach	280	230	54	50	15	10	6	0	0	0	135	150,5
757		Wolfpassing a.d. Hochleithen	116178	Rußbach	214	266	16	51	16	13	3	0	0	0	99	112,2
758	⊖	Ulrichskirchen	116269	Rußbach	183	237	44	55	16	9	4	0	0	0	128	143,1
759		Hagenbrunn	115824	Rußbach	234	263	24	51	13	9	5	0	0	0	102	124,0
760		Raasdorf	108167	Donau	155	268	10	55	16	14	2	0	0	0	97	112,0
761	=	Deutsch Wagram	109199	Rußbach	157	256	38	45	15	7	4	0	0	0	109	118,9
762		Pillichsdorf	108571	Rußbach	169	265	34	40	13	11	2	0	0	0	100	109,2

Häufigkeiten der Niederschläge

Nr.	Messgerät	Messstelle	Mess-stellen-nummer	Einzugsgebiet	Höhe m ü.A.	Anzahl der Tage: ohne bzw. ohne mess-baren Nieder-schlag	Tagessummen in mm: 0,1 bis 0,9	1,0 bis 4,9	5,0 bis 9,9	10,0 bis 19,9	20,0 bis 39,9	40,0 bis 59,9	60,0 bis 84,9	≧ 85,0	0,1 bis >85,0: Jahr	2001 bis 2010
763	=	Leopoldsdorf im Marchfeld	109736	Rußbach	152	267	28	39	17	11	3	0	0	0	98	98,6
		MOLDAUGEBIET														
764	=	Schenkenfelden	105601	Moldau	745	203	47	64	28	18	4	1	0	0	162	179,0
765	⊖	Sandl	117515	Moldau	961	229	29	56	26	14	10	1	0	0	136	152,5
766	=	Windhaag bei Freistadt	106492	Maltsch	420	206	50	61	24	16	7	1	0	0	159	169,9
767	O	Pyhrabruck	115543	Maltsch	541	230	42	56	19	13	4	0	1	0	135	145,4
768		Weikertschlag	115519	Lainsitz	780	226	42	55	24	14	4	0	0	0	139	155,6
769	⊖	Gmünd	109215	Lainsitz	500	217	57	62	15	9	5	0	0	0	148	167,3
770		Reinberg-Dobersberg	109652	Braunaubach	606	240	30	65	15	12	2	1	0	0	125	130,0
771	⊖	Altmanns	109710	Braunaubach	589	214	52	64	16	16	2	1	0	0	151	172,6
772		Siebenlinden	115527	Braunaubach	656	231	43	57	16	13	5	0	0	0	134	156,7
773	⊖	Haugschlag	109728	Reißbach	568	215	49	57	24	12	7	1	0	0	150	170,2
774	E	Litschau	109249	Reißbach	564	218	56	52	18	13	8	0	0	0	147	169,6
		MARCHGEBIET														
775	⊖	Limbach	116004	Deutsche Thaya	564	211	68	58	21	5	2	0	0	0	154	164,2
776	⊖	Vitis	109256	Deutsche Thaya	522	217	56	67	11	11	3	0	0	0	148	158,7
777		Meires	109272	Deutsche Thaya	490	244	39	52	14	12	4	0	0	0	121	129,7
778	⊖	Waidhofen an der Thaya	109280	Deutsche Thaya	495	225	59	51	18	10	2	0	0	0	140	143,2
779		Pfaffenschlag	109298	Deutsche Thaya	554	214	57	59	17	16	2	0	0	0	151	178,0
780		Dobersberg	109306	Deutsche Thaya	455	243	36	58	15	12	1	0	0	0	122	124,1
781		Pommersdorf	109751	Deutsche Thaya	493	247	31	58	14	13	2	0	0	0	118	149,3
782	⊖	Weikertschlag an der Thaya	109314	Mährische Thaya	460	205	68	59	15	14	3	1	0	0	160	
783	⊖	Breitenfeld	109330	Seebsbach	568	206	75	50	15	15	4	0	0	0	159	174,1
784		Drösiedl	115725	Seebsbach	522	267	17	59	9	11	2	0	0	0	98	132,3
785		Drosendorf	115733	Thaya	390	253	39	48	8	14	3	0	0	0	112	130,2
786	⊖	Geras	109645	Thaya	484	231	61	51	9	10	2	1	0	0	134	141,9
787		Weitersfeld	109389	Fugnitzbach	418	253	39	51	7	11	4	0	0	0	112	125,2
788	⊖	Riegersburg	109785	Fugnitzbach	445	237	45	56	13	11	3	0	0	0	128	160,0
789		Nonnersdorf	116095	Pulkau	469	249	50	43	8	12	3	0	0	0	116	111,0
790		Leodagger	115972	Pulkau	288	255	41	40	18	6	5	0	0	0	110	116,7
791		Unterretzbach	116285	Pulkau	235	234	70	37	17	6	1	0	0	0	131	140,0
792	W	Retz (Windmühle)	109405	Pulkau	320	257	45	44	14	4	1	0	0	0	108	135,1
793	=	Großkadolz	109660	Pulkau	188	241	58	39	16	9	1	1	0	0	124	142,9
794	=	Mailberg	109413	Pulkau	212	247	49	43	15	8	2	1	0	0	118	115,0
795	W	Laa an der Thaya	109439	Thaya-Mühlbach	187	251	45	37	19	12	1	0	0	0	114	133,3
796		Wultendorf	116012	Thaya-Mühlbach	231	232	61	42	14	12	3	1	0	0	133	136,4
797	=	Wildendürnbach	109447	Thaya	208	257	37	45	13	9	4	0	0	0	108	134,9
798	E	Drasenhofen	115717	Thaya	216	251	37	52	14	6	5	0	0	0	114	130,7
799		Altlichtenwarth	115667	Thaya	217	247	39	52	12	12	3	0	0	0	118	132,6
800		Bernhardsthal	109769	Thaya	169	270	28	41	11	11	4	0	0	0	95	116,1
801	W	Hohenau an der March	109462	Thaya	155	249	44	47	14	7	4	0	0	0	116	132,4
802		Eichenbrunn	115592	Zaya	260	262	30	46	12	11	4	0	0	0	103	132,7
803		Schletz	116160	Zaya	242	233	52	51	15	10	4	0	0	0	132	148,2
804		Ernstbrunn	109157	Zaya	277	241	41	49	17	15	2	0	0	0	124	143,9
805	⊖	Mistelbach (Kläranlage)	116541	Zaya	190	246	43	52	16	5	2	1	0	0	119	128,6
806	W	Poysdorf (Ost)	109538	Zaya	202	246	43	47	16	9	4	0	0	0	119	149,0
807	⊖	Ginzersdorf	115808	Zaya	179	248	46	44	16	5	6	0	0	0	117	123,2
808	=	Zistersdorf	109678	March	201	257	41	43	10	10	3	0	1	0	108	99,6
809	=	Nexing	116442	Waidenbach	196	230	57	46	21	7	4	0	0	0	135	144,3
810	=	Dürnkrut	109546	Waidenbach	166	270	22	41	16	10	6	0	0	0	95	115,7
811	⊖	Gänserndorf	109561	Stempfelbach	150	247	42	47	15	12	1	1	0	0	118	123,7
812		Matzen	109579	Weidenbach	171	257	29	47	17	12	3	0	0	0	108	137,3
813		Baumgarten an der March	109686	March	144	238	49	45	18	10	4	0	1	0	127	143,9
814	O	Salmhof	116426	March	144	254	33	49	12	13	3	0	1	0	111	135,6
815		Obersiebenbrunn	109595	Stempfelbach	151	252	34	42	23	8	5	1	0	0	113	124,3
816		Lassee	109694	Stempfelbach	144	249	37	41	22	14	1	1	0	0	116	135,7
817		Markthof	109603	Stempfelbach	141	252	39	41	16	13	4	0	0	0	113	132,8
		DONAUGEBIET ZWISCHEN MARCH UND LEITHA														
818		Wolfsthal	116327	Donau	153	254	36	47	13	11	4	0	0	0	111	128,1
819	=	Kittsee	109629	Donau	137	233	50	45	20	12	5	0	0	0	132	122,1
820		Pama	109637	Wiesgraben	140	258	27	48	18	13	1	0	0	0	107	122,4
821	⊖	Deutsch Jahrndorf	110692	Wiesgraben	132	253	39	43	18	10	2	0	0	0	112	126,5
		LEITHAGEBIET														
822	=	Rohr im Gebirge	109801	Schwarza	684	223	15	66	20	23	12	6	0	0	142	153,2
823	O	Schwarzau im Gebirge	109819	Schwarza	626	215	29	55	27	26	10	3	0	0	150	178,9
824		Naßwald (Wasseralm)	110155	Naßbach	774	204	30	65	30	22	10	3	1	0	161	196,1
825	E	Naßwald	109827	Naßbach	615	202	46	54	28	23	10	2	0	0	163	203,5
826		Kaiserbrunn	109835	Schwarza	559	221	31	53	29	17	13	1	0	0	144	177,9
827	W	Reichenau an der Rax	109843	Schwarza	486	219	48	47	28	10	10	3	0	0	146	170,5
828		Breitenstein	115691	Schwarza	909	230	40	60	13	14	6	1	1	0	135	
829	W	Hirschenkogel	116475	Schwarza	1318	223	41	63	12	15	10	1	0	0	142	
830	W	Semmering	110247	Schwarza	985	216	47	61	12	19	7	2	1	0	149	
831	⊖	Gloggnitz	109868	Schwarza	512	226	56	53	15	10	5	0	0	0	139	140,1
832		Pottschach	109876	Schwarza	411	253	30	41	17	16	6	2	0	0	112	122,4
833	W	Puchberg am Schneeberg	109884	Sierning	580	220	47	47	26	10	14	1	0	0	145	173,4
834		Stixenstein	109892	Sierning	454	245	28	57	20	5	9	0	1	0	120	138,8
835	⊖	Neunkirchen	109918	Schwarza	362	246	47	47	8	8	8	1	0	0	119	129,5
836		Mariensee	109926	Großer Pestingbach	869	244	34	46	18	11	9	3	0	0	121	143,5
837		Mönichkirchner Schwaig	109942	Großer Pestingbach	1179	258	14	46	24	12	8	3	0	0	107	157,6
838	O	Ausseraigen	110239	Großer Pestingbach	684	253	24	49	20	9	7	2	1	0	112	135,1
839	W	Aspang	109959	Großer Pestingbach	498	242	45	43	15	11	8	1	0	0	123	154,0

Häufigkeiten der Niederschläge

Nr.	Messgerät	Messstelle	Messstellennummer	Einzugsgebiet	Höhe m ü.A.	Anzahl der Tage: ohne bzw. ohne messbaren Niederschlag	Tagessummen in mm: 0,1 bis 0,9	1,0 bis 4,9	5,0 bis 9,9	10,0 bis 19,9	20,0 bis 39,9	40,0 bis 59,9	60,0 bis 84,9	≧ 85,0	0,1 bis >85,0: Jahr	2001 bis 2010
840		Trattenbach	110213	Feistritz	790	243	27	51	20	19	3	2	0	0	122	120,5
841	⊖	Trattenbach (Schlaggraben)	116186	Feistritz	1105	210	50	61	14	20	7	3	0	0	155	175,1
842	=	Kirchberg am Wechsel	109967	Feistritz	555	230	53	46	15	12	6	3	0	0	135	137,7
843	⊖	St.Corona am Wechsel	110254	Feistritz	882	231	43	53	15	12	7	4	0	0	134	164,3
844		Haßbach	110205	Pitten	620	249	30	50	16	12	6	2	0	0	116	111,9
845	=	Hochwolkersdorf	109975	Pitten	617	249	34	48	17	11	4	2	0	0	116	133,7
846	⊖	Bromberg	109983	Pitten	426	239	42	47	16	15	4	1	1	0	126	143,7
847		Stollhof-Hohe Wand	109900	Warme Fischa	447	246	21	57	18	17	4	2	0	0	119	130,4
848		Unterhöflein	115865	Warme Fischa	438	237	29	55	18	18	8	0	0	0	128	141,7
849		Saubersdorf	110106	Warme Fischa	324	272	17	39	18	10	9	0	0	0	93	105,6
850	W	Wiener Neustadt (Flugplatz)	110007	Warme Fischa	285	249	38	47	18	7	6	0	0	0	116	137,2
851	=	Loretto	110700	Leitha	208	268	23	40	17	11	6	0	0	0	97	119,1
852		Deutsch Brodersdorf	110015	Leitha	197	256	34	43	17	9	6	0	0	0	109	118,6
853		Mannersdorf am Leithagebirge	110148	Leitha	200	263	12	56	18	9	7	0	0	0	102	121,3
854	=	Bruck an der Leitha	110049	Leitha	159	254	30	46	17	14	4	0	0	0	111	117,2
855	=	Göttlesbrunn	110221	Leitha	167	243	32	54	18	13	5	0	0	0	122	142,2
856	W	Bruckneudorf-Heidehof	110056	Leitha	166	259	41	32	17	15	1	0	0	0	106	
857		Parndorf	110718	Leitha	180	254	32	46	16	14	3	0	0	0	111	112,8
858	⊖	Hollern	116350	Leitha	145	247	37	45	19	14	3	0	0	0	118	129,0
859	⊖	Gattendorf	110064	Leitha	150	248	38	47	18	13	1	0	0	0	117	123,9
860		Zurndorf	110072	Leitha	136	272	15	39	22	12	5	0	0	0	93	101,0
861	⊖	Nickelsdorf	110080	Leitha	137	240	51	43	20	11	0	0	0	0	125	125,1
		RABNITZGEBIET														
862		Lichtenegg	115998	Rabnitz	758	243	36	51	10	18	6	1	0	0	122	137,3
863	E	Hollenthon	115600	Rabnitz	671	232	44	55	15	12	5	2	0	0	133	165,8
864	⊖	Karl	110312	Rabnitz	373	246	33	52	18	11	5	0	0	0	119	125,4
865		Hochstraß	110320	Rabnitz	422	283	14	38	14	9	7	0	0	0	82	101,2
866		Mannersdorf an der Rabnitz	110338	Rabnitz	252	260	25	50	12	11	7	0	0	0	105	131,4
867	⊖	Kobersdorf	110346	Stoob	333	249	40	45	16	11	3	1	0	0	116	125,8
868	=	Sieggraben	110361	Stoob	467	255	32	46	17	11	4	0	0	0	110	122,9
869	⊖	Oberpullendorf	110379	Stoob	251	252	38	43	14	13	5	0	0	0	113	116,2
870	V	Frankenau	110775	Stoob	208	259	34	43	12	10	7	0	0	0	106	122,0
871	⊖	Nebersdorf	110726	Stoob	248	257	39	40	13	12	4	0	0	0	108	117,6
872		Lutzmannsburg	110387	Rabnitz	202	287	1	51	8	13	5	0	0	0	78	102,7
873	⊖	Nikitsch	110627	Rabnitz	247	252	43	39	17	11	3	0	0	0	113	117,7
874	⊖	Neustift an der Rosalia	110395	Wulka	603	244	37	40	27	11	5	1	0	0	121	124,5
875	=	Forchtenstein	110403	Wulka	397	244	41	37	27	9	7	0	0	0	121	151,6
876		Pöttsching	110411	Wulka	210	250	41	43	12	13	5	1	0	0	115	132,1
877		Steinbrunn	110429	Wulka	210	273	15	50	12	10	4	1	0	0	92	111,5
878	⊖	Wulkaprodersdorf	110668	Wulka	164	251	44	40	13	11	6	0	0	0	114	116,6
879	⊖	Eisenstadt	110734	Wulka	195	247	39	40	18	13	8	0	0	0	118	144,1
881	W	Eisenstadt	110437	Wulka	184	240	49	38	18	12	8	0	0	0	125	
882	=	Draßburg	110445	Wulka	229	253	32	49	17	7	6	1	0	0	112	135,2
883		St.Margarethen im Burgenland	110452	Wulka	147	254	38	46	16	6	5	0	0	0	111	134,7
884	⊖	St.Margarethen-Berg	110742	Neusiedler See	195	244	46	43	20	8	3	1	0	0	121	
885	=	Donnerskirchen	110460	Neusiedler See	126	264	26	43	19	7	6	0	0	0	101	102,1
886		Donnerskirchen (Waldgasse)	110650	Neusiedler See	199	247	27	52	23	12	4	0	0	0	118	133,5
887		Winden am See	110635	Neusiedler See	125	245	43	47	15	11	4	0	0	0	120	129,2
889	W	Neusiedl am See	110510	Neusiedler See	148	253	41	35	17	15	4	0	0	0	112	134,2
890	⊖	Frauenkirchen	106724	Neusiedler See	122	250	44	41	22	5	2	0	1	0	115	
891	=	Podersdorf am See	110551	Neusiedler See	121	283	9	39	19	13	1	0	1	0	82	95,0
892		Apetlon	110569	Neusiedler See	119	266	22	49	14	10	3	1	0	0	99	107,7
893		Oggau	110478	Neusiedler See	118	265	17	49	19	12	3	0	0	0	100	122,2
894	=	Rust	110486	Neusiedler See	119	256	32	43	20	10	3	1	0	0	109	107,3
895	=	Mörbisch am See	110502	Neusiedler See	130	268	21	42	18	11	3	1	1	0	97	111,1
896	V	Illmitz (Biologische Station)	122010	Neusiedler See	115	256	34	47	15	11	1	1	0	0	109	123,1
897		Edmundshof	110536	Neusiedler See	148	281	17	37	21	9	0	0	0	0	84	93,6
898		Kleylehof	110528	Neusiedler See	135	280	21	35	19	10	0	0	0	0	85	96,3
899	⊖	Halbturn	110544	Neusiedler See	130	252	39	40	25	8	1	0	0	0	113	109,2
900	O	Andau	110585	Neusiedler See	118	254	34	47	20	6	3	1	0	0	111	118,8
901		Schattendorf	110619	Ikva	251	257	23	48	21	9	5	2	0	0	108	124,5
902	=	Deutschkreutz-Girm	110601	Ikva	192	246	45	42	15	13	4	0	0	0	119	128,8
903		Ritzing	110593	Ikva	305	256	35	41	16	12	4	1	0	0	109	124,2
904	⊖	Festenburg-Hinterberg	123216	Schwarze Lafnitz	920	227	39	51	26	11	10	1	0	0	138	155,4
		RAABGEBIET														
905	=	Hohenau an der Raab	111369	Raab	702	244	35	47	16	15	7	1	0	0	121	130,0
906	=	Fladnitzberg	111401	Raab	1070	262	11	50	20	14	7	1	0	0	103	132,9
907	W	Schöckl	110841	Raab	1445	231	52	39	12	17	11	2	1	0	134	152,5
908	K	Arzberg	112904	Raab	566	237	47	40	15	15	7	3	1	0	128	
909	O	St.Ruprecht an der Raab	123083	Raab	400	263	32	28	23	9	9	1	0	0	102	
910	W	Weiz	110825	Weizbach	465	247	41	35	13	16	11	2	0	0	118	139,9
911	W	Gleisdorf	110833	Raab	375	253	40	31	21	10	8	2	0	0	112	135,8
912	W	St.Radegund	110858	Rabnitzbach	725	236	41	45	12	19	9	2	1	0	129	
913	W	Laßnitzhöhe	110866	Rabnitzbach	524	257	39	32	14	13	9	1	0	0	108	140,4
914	=	Rohr an der Raab	110890	Raab	306	290	11	25	19	12	8	0	0	0	75	126,1
915	W	Feldbach	100008	Raab	323	261	34	33	16	12	6	3	0	0	104	
916	=	Wetzelsdorf	111419	Raab	303	257	32	37	19	11	7	2	0	0	108	125,9
917	=	Fehring	111294	Raab	260	273	19	31	19	12	9	2	0	0	92	120,2
918		Riegersburg	111302	Raab	350	285	5	36	13	19	5	2	0	0	80	110,1
919	=	Neumarkt an der Raab	110908	Raab	243	269	25	28	19	11	10	3	0	0	96	132,2
920	=	St.Jakob im Walde	110916	Lafnitz	922	236	35	51	17	13	12	1	0	0	129	145,5
921		Vorau	110932	Lafnitz	690	263	23	38	19	12	10	0	0	0	102	115,6
922	=	Hohenau am Wechsel	111377	Lafnitz	1080	242	26	48	25	14	9	1	0	0	123	149,0
923	=	Friedberg-Ortgraben	110940	Lafnitz	550	258	12	51	28	7	9	0	0	0	107	128,5
924		Markt Allhau	111476	Lafnitz	404	280	15	33	19	9	9	0	0	0	85	108,7
925		Hartberg	110999	Safenbach	350	267	26	32	19	13	8	0	0	0	98	121,6
926	E	Pöllau (Zentralstation)	111393	Safen	525	247	41	34	18	14	11	0	0	0	118	132,2
927	O	Pöllau	111310	Saifenbach	420	268	26	34	16	11	10	0	0	0	97	121,7
928	⊖	Bad Waltersdorf	111005	Safenbach	285	262	36	31	17	9	10	0	0	0	103	120,4

Häufigkeiten der Niederschläge

Nr.	Messgerät	Messstelle	Messstellennummer	Einzugsgebiet	Höhe m ü.A.	Anzahl der Tage: ohne bzw. ohne messbaren Niederschlag	Tagessummen in mm: 0,1 bis 0,9	1,0 bis 4,9	5,0 bis 9,9	10,0 bis 19,9	20,0 bis 39,9	40,0 bis 59,9	60,0 bis 84,9	≧ 85,0	0,1 bis >85,0: Jahr	2001 bis 2010
929	⊖	Deutsch Kaltenbrunn	111443	Lafnitz	358	263	28	38	17	14	4	1	0	0	102	105,6
930	W	Zwieselgraben	112920	Feistritz	1080	217	44	55	22	13	12	1	1	0	148	171,8
931	=	Rettenegg	111021	Feistritz	860	213	51	53	24	11	11	2	0	0	152	169,2
932	⊖	Alpl	111435	Feistritz	1020	238	30	52	24	11	4	5	1	0	127	162,7
933	W	Fischbach	101592	Feistritz	1050	221	51	45	24	13	9	2	0	0	144	
934		Kreuzwirt	111328	Feistritz	1038	257	29	35	21	12	9	2	0	0	108	136,7
935	⊖	Birkfeld (Schule)	123117	Feistritz	680	253	29	37	20	17	8	1	0	0	112	132,9
936	O	Anger	123075	Feistritz	520	264	23	38	19	10	8	3	0	0	101	125,1
937	=	St.Johann bei Herberstein	111054	Feistritz	410	248	40	42	19	5	11	0	0	0	117	109,8
938		Großwilfersdorf	111344	Feistritz	275	270	20	38	18	11	7	1	0	0	95	118,2
939	=	Sinabelkirchen	111062	Ilzbach	350	273	15	33	20	15	8	1	0	0	92	112,7
940		Eltendorf	111088	Lafnitz	238	267	28	28	19	13	8	2	0	0	98	113,9
941	⊖	Heiligenkreuz	105080	Lafnitz	228	262	34	27	15	18	7	2	0	0	103	
942	W	Mönichkirchen	111336	Pinka	991	227	44	48	25	11	8	2	0	0	138	170,9
943	=	Pinkafeld	111104	Pinka	388	256	27	52	11	10	9	0	0	0	109	132,2
944	⊖	Oberwart	111112	Pinka	308	261	33	41	15	6	9	0	0	0	104	124,0
945	W	Kleinzicken	111385	Zickenbach	265	265	32	34	16	11	7	0	0	0	100	138,4
946		Kirchfidisch	111484	Pinka	266	280	17	32	16	11	8	0	1	0	85	111,9
947	⊖	Hochneukirchen	111278	Pinka	707	237	34	55	22	6	11	0	0	0	128	137,4
948	W	Bernstein	111138	Tauchenbach	631	247	40	46	17	7	8	0	0	0	118	136,4
949	⊖	Stadtschlaining	111146	Tauchenbach	424	247	45	42	15	8	8	0	0	0	118	112,7
950	⊖	Dürnbach im Burgenland	111468	Pinka	292	255	43	39	12	9	6	0	1	0	110	124,9
951	=	Hirschenstein	111153	Pinka	719	286	9	36	17	11	6	0	0	0	79	107,9
952	=	Eisenberg an der Pinka	111161	Pinka	246	278	19	29	17	13	8	0	1	0	87	108,8
953		Eberau	111179	Pinka	213	275	29	26	13	13	9	0	0	0	90	111,8
954		Hagensdorf-Luising	111229	Pinka	199	265	33	33	15	12	7	0	0	0	100	118,9
955		Oberdorf im Burgenland	111187	Strem	361	284	11	32	17	14	5	2	0	0	81	100,9
956		St.Michael im Burgenland	111195	Strem	235	277	26	25	18	11	7	1	0	0	88	119,6
957	=	Kukmirn	111203	Strem	252	262	32	34	19	12	4	2	0	0	103	123,9
958	⊖	Glasing	111450	Strem	209	271	32	27	8	16	11	0	0	0	94	111,9
959		Redlschlag	111286	Güns	692	251	32	48	18	8	8	0	0	0	114	140,0
960		Zöbern	111245	Zöbernbach	596	247	23	53	20	13	7	2	0	0	118	139,1
961		Krumbach	110676	Zöbernbach	595	243	33	53	16	11	9	0	0	0	122	131,4
962	=	Bad Schönau	115683	Zöbernbach	468	245	35	54	10	16	5	0	0	0	120	136,0
963		Pilgersdorf	111260	Zöbernbach	369	267	30	37	13	12	6	0	0	0	98	110,6
964	=	Glashütten bei Langeck	111351	Güns	440	272	7	50	17	11	8	0	0	0	93	108,2

MURGEBIET

965		Muhr	111500	Mur	1110	245	24	55	19	12	7	2	1	0	120	147,3
966		Zederhaus	111526	Zederhausbach	1200	231	43	48	17	16	9	1	0	0	134	158,9
967	W	St.Michael i. Lg.	105049	Mur	1094	236	48	45	10	17	7	1	1	0	129	141,1
968	=	Tweng	111542	Taurach	1200	208	42	59	24	21	9	1	1	0	157	
969	=	Weißpriach	111559	Weißpriach	1100	230	41	55	14	16	7	2	0	0	135	164,1
970	W	Mariapfarr	118570	Taurach	1153	239	49	40	15	14	6	2	0	0	126	153,3
971		Lessach	110163	Lessachbach	1190	285	1	38	15	19	5	2	0	0	80	
972	W	Tamsweg	111583	Mur	1025	240	52	41	12	12	8	0	0	0	125	134,4
973		Thomatal	111591	Mur	1090	267	11	52	8	17	7	2	1	0	98	101,7
974	⊖	Kendlbruck	115055	Mur	940	255	32	38	19	12	6	3	0	0	110	
975	⊖	Turracher Höhe	123133	Turrach	1767	226	37	50	20	14	14	3	1	0	139	152,8
976	⊖	Flattnitz	113951	Paalbach	1430	239	26	50	14	22	8	6	0	0	126	162,7
977	=	Paal-Stadl	112508	Paalbach	950	269	8	47	15	19	6	1	0	0	96	127,1
978		Seethal	111641	Rantenbach	1210	240	38	52	13	11	9	2	0	0	125	133,8
979	W	Murau	111633	Rantenbach	814	243	58	29	10	12	12	1	0	0	122	145,5
980		St.Lambrecht	111682	Mur	1070	275	7	38	19	13	11	2	0	0	90	119,2
981	K	Oberwölz	123158	Wölzer Bach	810	239	49	41	16	15	5	0	0	0	126	133,0
982		Unzmarkt	111708	Mur	745	261	41	33	9	13	7	1	0	0	104	127,5
983	⊖	Judenburg	111716	Mur	730	269	27	38	9	13	7	2	0	0	96	119,8
984		St.Johann am Tauern	111724	Pöls	1050	222	35	68	15	14	10	1	0	0	143	172,3
985	K	Pusterwald-Hinterwinkel	111732	Pusterwaldbach	1260	200	46	63	27	14	13	2	0	0	165	180,3
986		Gasselsdorf	101030	Pölsbach	780	262	27	44	9	12	9	2	0	0	103	122,8
987	⊖	Schmelz	111765	Granitzenbach	1560	268	11	36	22	11	13	3	0	1	97	126,2
988	=	Obdach	111773	Granitzenbach	875	289	15	30	10	11	9	1	0	0	76	111,0
989	=	St.Wolfgang	123026	Granitzenbach	1275	290	6	31	15	10	10	2	1	0	75	104,9
990	K	Zeltweg	111757	Mur	669	257	30	38	16	12	9	2	1	0	108	138,4
991		Kleinlobming	123018	Mur	740	280	14	31	13	17	8	1	1	0	85	109,5
992	=	Großlobming	112771	Mur	650	271	26	30	12	14	10	1	1	0	94	122,8
993		Ingering II	111781	Ingeringbach	850	251	33	43	16	14	7	1	0	0	114	129,9
994	K	Glein	115071	Gleinbach	702	253	39	35	14	12	10	2	0	0	112	
995	W	Seckau	111799	Mur	855	242	44	40	13	15	7	4	0	0	123	
996	K	Kraubath an der Mur	111807	Mur	600	278	27	24	15	14	4	3	0	0	87	125,0
997	=	Wald am Schoberpaß	111815	Liesingbach	890	242	1	53	32	23	12	2	0	0	123	161,0
998	W	Kalwang	111823	Liesingbach	742	219	45	50	19	21	8	3	0	0	146	172,5
999	O	Kindtal	101691	Mürz	570	232	52	44	14	13	9	1	0	0	133	155,5
1000	K	Hochreichhart	123174	Liesing	1500	208	32	60	34	14	14	2	1	0	157	180,4
1001	=	Mautern	111831	Liesingbach	710	262	7	47	22	16	7	4	0	0	103	134,8
1002		Leoben-Hinterberg	112672	Mur	570	254	39	33	17	16	5	1	0	0	111	137,4
1003	W	St.Michael in Obersteiermark	112888	Mur	580	238	52	35	13	20	5	2	0	0	127	146,1
1004	⊖	Trofaiach	111872	Vordernberger Bach	660	234	54	34	22	11	9	1	0	0	131	152,3
1005	W	Bruck an der Mur	111898	Mur	482	240	50	35	18	11	9	2	0	0	125	139,3
1006		Lahnsattel	101642	Kriegskogelbach	932	205	30	58	31	22	16	2	1	0	160	
1007	⊖	Frein an der Mürz	112615	Mürz	875	216	11	62	32	29	12	3	0	0	149	191,9
1008		Niederalpl	112607	Mürz	930	218	13	64	32	23	10	5	0	0	147	183,9
1009	=	Mürzsteg	111906	Mürz	810	213	27	66	26	19	11	3	0	0	152	181,7
1010		Karlgraben	112599	Mürz	775	215	24	64	34	19	6	2	1	0	150	186,1
1011	=	Preiner Gscheid	111914	Mürz	890	222	34	63	20	18	7	1	0	0	143	174,7
1012	W	Mürzzuschlag	111922	Mürz	700	215	53	53	19	14	9	2	0	0	150	181,5
1013	=	Veitsch	112565	Mürz	665	245	20	61	16	15	7	1	0	0	120	154,0
1014		Stanz	112540	Stanzbach	648	264	19	42	19	13	5	3	0	0	101	140,2
1015	W	Kapfenberg	101097	Mürz	508	236	56	39	11	12	8	3	0	0	129	153,5
1016	=	Seewiesen	123182	Thörlbach	980	198	29	63	39	23	8	2	3	0	167	201,1
1017	W	Aflenz Kurort	111963	Thörlbach	784	218	49	50	22	18	8	0	0	0	147	176,9
1018	K	Bürgeralm bei Aflenz	111971	Thörlbach	1500	196	47	54	35	23	10	0	0	0	169	190,4
1019	W	Buchberg	111989	Thörlbach	880	217	36	46	38	18	7	3	0	0	148	
1020	K	Jassing	112912	Laming	890	208	36	54	32	23	7	5	0	0	157	

Häufigkeiten der Niederschläge

Nr.	Messgerät	Messstelle	Messstellennummer	Einzugsgebiet	Höhe m ü.A.	Anzahl der Tage: ohne bzw. ohne messbaren Niederschlag	Tagessummen in mm: 0,1 bis 0,9	1,0 bis 4,9	5,0 bis 9,9	10,0 bis 19,9	20,0 bis 39,9	40,0 bis 59,9	60,0 bis 84,9	≧ 85,0	0,1 bis >85,0: Jahr	2001 bis 2010
1021	=	Haringgraben	112854	Mürz	1020	214	37	50	31	25	6	2	0	0	151	182,0
1022		Tragöß	111997	Lamingbach	770	242	30	41	24	14	10	3	1	0	123	171,1
1023	=	Pernegg	112847	Mur	460	261	31	36	18	12	6	1	0	0	104	135,5
1024	⊖	Breitenau bei Mixnitz	112003	Mur	560	258	25	38	23	10	9	2	0	0	107	143,4
1025	⊖	Frohnleiten	112037	Mur	420	238	58	32	13	13	10	1	0	0	127	135,0
1026	=	Neuhof	112573	Mur	770	247	31	39	24	12	10	2	0	0	118	140,2
1027	=	Groß St. Florian	101089	Laßnitz	320	280	14	30	21	7	12	1	0	0	85	115,7
1028	=	Eichberg	123042	Übelbach	610	277	9	35	20	13	11	0	0	0	88	122,1
1029		Semriach	112045	Mur	700	276	8	35	22	16	7	1	0	0	89	
1030	=	Gschnaidt	112698	Mur	1128	262	6	48	27	12	8	2	0	0	103	131,9
1031	⊖	Pleschkogel	112060	Mur	910	259	8	55	14	20	8	1	0	0	106	126,4
1032		Gratkorn	112078	Mur	380	264	24	44	12	10	11	0	0	0	101	120,1
1033	⊖	Graz-Andritz	112086	Mur	360	267	25	44	10	12	6	1	0	0	98	121,5
1034	W	Graz (Universität)	112094	Mur	366	258	39	34	15	9	7	3	0	0	107	137,5
1035	=	Graz-Gries	101063	Mur	350	260	30	42	14	10	7	2	0	0	105	133,3
1036		Gedersberg	112862	Mur	390	275	13	39	18	11	6	2	1	0	90	116,6
1037	W	Graz (Flugplatz)	112102	Mur	340	266	28	37	14	12	6	1	1	0	99	130,0
1038	O	Breitenbach	123034	Kainach	880	259	21	40	23	12	5	5	0	0	106	128,6
1039	=	Bärnbach	112490	Kainach	420	283	11	32	18	12	9	0	0	0	82	121,3
1040	⊖	Gaberl	112896	Kainach	1160	243	31	41	19	15	12	3	1	0	122	149,1
1041	W	Voitsberg	123208	Kainach	392	271	24	40	10	9	10	1	0	0	94	122,0
1042	K	Salzstiegel	105007	Kainach	1340	250	27	38	20	17	7	4	2	0	115	167,3
1043	=	Hirschegg	112656	Teigitsch	1158	251	29	38	20	13	10	4	0	0	114	153,5
1044	=	Hebalpe	112334	Teigitsch	1310	255	21	40	22	14	10	2	1	0	110	135,6
1045	=	Pack	112136	Teigitsch	1115	258	22	42	17	13	10	3	0	0	107	134,1
1046	=	Maria Lankowitz	112177	Teigitsch	530	283	8	33	18	12	11	0	0	0	82	114,9
1047		Ligist	112185	Kainach	370	255	35	40	14	11	8	2	0	0	110	124,8
1048	=	Södingberg	112649	Södingbach	480	267	22	38	11	18	8	1	0	0	98	119,8
1049	K	Hitzendorf	123190	Kainach	370	268	23	38	15	12	8	0	1	0	97	124,5
1050	⊖	Sajach	112219	Kainach	340	280	12	36	16	11	9	1	0	0	85	119,6
1051		Jägerwirt	112789	Weiße Sulm	1300	249	28	35	22	19	7	5	0	0	116	139,4
1052	⊖	Wies	112557	Weiße Sulm	390	268	22	35	11	17	9	3	0	0	97	126,6
1053	=	St.Anna ob Schwanberg	112227	Schwarze Sulm	1050	263	9	38	27	15	9	4	0	0	102	
1054		Limberg	112680	Schwarze Sulm	450	262	24	33	18	15	11	2	0	0	103	126,4
1055		Trahütten	112730	Sulm	970	259	18	41	22	13	7	5	0	0	106	129,8
1056	W	Gleinstätten	112524	Sulm	320	266	30	27	22	8	11	1	0	0	99	118,0
1057		St.Lorenzen	112714	Saggaubach	780	277	7	30	17	17	12	4	1	0	88	126,4
1058		Eibiswald	112268	Saggaubach	360	279	14	33	9	19	9	2	0	0	86	118,1
1059	⊖	Glanz	112946	Saggaubach	476	274	15	35	9	18	10	4	0	0	91	119,1
1060	=	Leutschach	112292	Saggaubach	370	272	23	29	12	17	9	3	0	0	93	115,4
1061		Kreuzberg	112748	Saggaubach	590	273	18	28	15	15	13	3	0	0	92	117,6
1062	⊖	Kitzeck im Sausal	112300	Sulm	485	275	18	35	15	13	8	1	0	0	90	117,0
1063		St.Nikolai im Sausal	112318	Sulm	340	270	21	36	19	10	9	0	0	0	95	118,0
1064		Osterwitz-Winkel	123067	Laßnitz	1000	276	8	33	20	15	9	4	0	0	89	125,3
1065		Osterwitz	112755	Laßnitz	1220	273	11	36	20	14	8	3	0	0	92	131,8
1066	W	Deutschlandsberg	112342	Laßnitz	410	252	32	35	23	11	9	3	0	0	113	
1067		Klosterwinkel	112763	Laßnitz	1162	265	13	42	19	13	10	3	0	0	100	139,2
1068		Frauental	123059	Laßnitz	350	251	44	28	17	13	9	3	0	0	114	127,5
1069	⊖	Stainz	112367	Stainzbach	340	266	17	41	20	10	9	2	0	0	99	126,2
1070	⊖	Hochgleinz	101584	Gleinzbach	340	281	6	38	20	9	8	3	0	0	84	112,4
1071	K	Kirchbach in Steiermark	112383	Schwarzaubach	350	264	35	27	20	11	8	0	0	0	101	
1072		Straß	112516	Schwarzaubach	256	288	9	28	17	13	9	1	0	0	77	109,4
1073	=	Unterpurkla	112409	Mur	220	281	19	27	12	15	10	1	0	0	84	115,9
1074		Zehensdorf	112664	Saßbach	288	277	24	28	17	11	6	2	0	0	88	126,1
1075	⊖	St.Peter am Ottersbach	112391	Saßbach	270	271	28	32	16	10	6	2	0	0	94	124,0
1076	=	Straden	112425	Gnasbach	360	283	15	29	17	13	7	1	0	0	82	121,8
1077	W	Bad Gleichenberg	112417	Sulzbach	303	262	37	29	14	12	8	3	0	0	103	
1078	W	Waltra	112433	Drauchenbach	380	268	39	25	13	14	4	2	0	0	97	132,0
1079	W	Bad Radkersburg	112482	Mur	208	270	34	25	16	13	6	1	0	0	95	
1080	=	Zelting	112441	Mur	200	265	36	31	11	12	10	0	0	0	100	120,4
1081	=	Bonisdorf	112466	Mur	376	293	6	25	15	13	10	3	0	0	72	86,4

DRAUGEBIET

1082	⊖	Sillian	113001	Drau	1075	245	32	40	21	16	8	3	0	0	120	145,1
1084	E	Hochberg	113019	Villgratenbach	1700	221	45	50	19	18	10	2	0	0	144	159,1
1085		Innervillgraten	113027	Villgratenbach	1400	235	29	50	22	18	9	2	0	0	130	150,4
1086	⊖	Kartitsch	114959	Drau	1415	238	35	43	19	15	11	2	1	1	127	146,9
1089		Anras	113035	Drau	1300	245	36	43	18	12	8	3	0	0	120	135,6
1091		Assling-Vergein	103374	Drau	1400	243	24	47	25	14	10	2	0	0	122	
1094	E	Prägraten	113043	Isel	1340	218	48	47	22	19	9	1	1	0	147	164,1
1095	W	Virgen	114991	Isel	1198	232	43	40	26	15	8	1	0	0	133	146,7
1097	⊖	Felbertauerntunnel	114900	Tauernbach	1650	191	42	62	24	30	13	2	1	0	174	202,7
1098	E	Matrei in Osttirol	113050	Tauernbach	1040	223	53	37	24	18	9	1	0	0	142	153,8
1099	⊖	St.Jakob i.Def.	113068	Schwarzach	1400	233	42	38	19	20	10	2	1	0	132	143,0
1100		Hopfgarten i.D.-Hof	114918	Schwarzach	1520	229	42	43	22	19	6	4	0	0	136	141,4
1101	⊖	Hopfgarten i.Def.	114926	Schwarzach	1096	220	50	43	23	20	6	3	0	0	145	151,8
1103	⊖	Kals am Großglockner	113076	Kalser Bach	1336	233	42	43	20	16	11	0	0	0	132	158,9
1105		St.Johann im Walde	113084	Isel	750	255	32	40	18	13	6	0	1	0	110	127,0
1107		Lienz-Tristach	105015	Drau	666	257	33	34	15	11	12	3	0	0	108	
1108	⊖	Zettersfeld	114934	Drau	1912	210	50	55	18	16	12	4	0	0	155	171,9
1109	W	Lienz	113092	Drau	659	248	43	29	20	12	10	3	0	0	117	132,8
1112	⊖	Iselsberg-Penzelberg	113100	Debantbach	1210	227	48	46	19	11	11	3	0	0	138	151,0
1113		Nikolsdorf	114942	Drau	650	267	19	29	19	17	10	4	0	0	98	127,1
1114	⊖	Oberdrauburg	113118	Drau	620	261	26	31	16	17	9	4	1	0	104	127,1
1115	⊖	Irschen-Leppen	114512	Drau	1150	236	37	41	16	20	10	3	2	0	129	136,8
1116	W	Dellach im Drautal	114389	Drau	628	254	28	32	14	20	12	3	2	0	111	134,5
1117	⊖	Greifenburg	113126	Drau	610	250	29	34	20	17	10	4	1	0	115	130,3
1118	=	Sachsenburg	113134	Drau	550	262	24	36	19	11	10	3	0	0	103	116,2
1121	⊖	Heiligenblut	113175	Möll	1380	209	63	54	15	14	9	1	0	0	156	165,1
1123	⊖	Stall	113225	Möll	820	235	51	37	18	11	9	4	0	0	130	121,9
1124	⊖	Kleindorf	113241	Möll	735	235	51	37	18	15	6	3	0	0	130	138,1
1125	⊖	Jamnigalm	114868	Mallnitzbach	1680	184	51	67	24	21	12	4	1	1	181	201,0
1126	W	Mallnitz	113258	Mallnitzbach	1196	224	45	48	18	16	12	2	0	0	141	167,3
1128	=	St.Peter im Katschtal	113324	Lieser	1220	221	48	57	14	16	7	0	2	0	144	127,7

Häufigkeiten der Niederschläge

Nr.	Messgerät	Messstelle	Mess-stellen-nummer	Einzugsgebiet	Höhe m ü.A.	Anzahl der Tage: ohne bzw. ohne mess-baren Nieder-schlag	Tagessummen in mm: 0,1 bis 0,9	1,0 bis 4,9	5,0 bis 9,9	10,0 bis 19,9	20,0 bis 39,9	40,0 bis 59,9	60,0 bis 84,9	≧ 85,0	0,1 bis >85,0: Jahr	2001 bis 2010
1129	⊖	Innerkrems	113332	Lieser	1520	211	68	46	17	13	7	2	1	0	154	168,2
1133	⊖	Malta	113399	Malta	830	232	45	40	15	15	14	2	1	1	133	129,7
1134	⊖	St.Oswald (Talstation)	114447	Millstätter See	1319	223	55	37	22	14	10	3	1	0	142	145,5
1135	⊖	Millstatt	113423	Millstätter See	591	248	42	29	18	17	8	2	1	0	117	134,4
1136	⊖	Hochegg	113464	Drau	1030	250	27	44	16	15	9	3	1	0	115	135,5
1137	W	Weißensee-Gatschach	113431	Weißensee	945	243	30	35	21	17	15	2	2	0	122	140,8
1138	O	Farchtner See	113449	Weißenbach	990	231	43	36	19	21	12	1	2	0	134	138,7
1139	⊖	Goldeck	114579	Weißenbach	1885	205	59	45	21	19	12	3	0	1	160	158,1
1140	W	Fresach	114496	Drau	735	253	36	34	12	16	11	2	1	0	112	137,7
1141	=	Weißenstein	113480	Drau	510	253	33	38	12	16	9	3	1	0	112	127,8
1142	W	Villacher Alpe	113498	Weißenbach	2164	229	39	42	14	17	16	4	4	0	136	172,9
1143	⊖	Hundsmaierhof-Heiligengeist	114462	Drau	992	231	46	33	25	13	13	3	1	0	134	151,8
1144	W	Villach	113530	Drau	494	259	28	32	12	19	10	4	0	1	106	135,3
1145	⊖	Bleistätter Moor	113555	Ossiacher See	510	267	30	21	20	14	10	3	0	0	98	132,1
1146	=	Ossiach	113563	Ossiacher See	520	270	22	29	17	11	13	3	0	0	95	122,2
1147	W	Kanzelhöhe	113571	Ossiacher See	1526	241	42	35	15	19	9	3	1	0	124	
1148	⊖	Afritz	113548	Afritzer Bach	715	248	38	32	16	13	15	3	0	0	117	147,7
1151	⊖	Obertilliach	113589	Gail	1400	245	28	41	19	17	10	3	2	0	120	139,9
1153	⊖	Maria Luggau	113597	Gail	1140	227	44	37	19	26	8	2	2	0	138	140,8
1154	⊖	Mauthen-Würmlach	114538	Gail	705	235	45	27	15	27	10	2	2	2	130	140,2
1155	⊖	Plöckenpaß	114843	Gail	1232	223	39	32	19	26	14	6	3	3	142	162,9
1156	⊖	Jauken	110791	Gail	925	229	43	34	18	24	10	5	1	1	136	
1157	⊖	Waidegg	113670	Gail	635	234	36	35	23	14	16	4	1	2	131	134,1
1158	⊖	Tröpolach	114884	Gail	655	234	31	43	16	15	19	3	3	1	131	134,8
1159	⊖	Naßfeld	114637	Gail	1530	202	50	44	19	19	25	2	3	1	163	160,8
1160	⊖	Weißbriach	113704	Gösseringbach	800	237	36	36	20	20	10	4	2	0	128	135,6
1161	=	Förolach	113720	Gail	565	250	30	36	17	14	10	7	0	1	115	138,6
1162	⊖	Feistritz an der Gail	113738	Gail	590	249	34	34	16	13	11	7	0	1	116	130,8
1163	W	Bad Bleiberg	113522	Gail	907	250	34	30	16	15	11	6	3	0	115	
1164	⊖	Arnoldstein	113746	Gailitz	580	236	50	34	17	10	12	5	1	0	129	147,7
1165	⊖	Faak am See	101659	Faaker See	585	242	42	36	14	12	12	4	2	1	123	
1166	=	Wernberg	113761	Drau	565	253	36	30	21	7	13	2	3	0	112	138,2
1167	⊖	Bärental	113787	Drau	1000	242	36	28	20	16	12	8	3	0	123	145,0
1168	⊖	Kirschentheuer-Babniak	113803	Drau	440	255	35	33	13	14	9	5	1	0	110	134,1
1169	W	Loibltunnel	113811	Drau	1067	249	25	31	16	18	10	9	7	0	116	138,6
1170	⊖	Bodental	113837	Drau	995	236	42	32	19	16	9	7	4	0	129	156,2
1171	W	Ferlach	113845	Drau	470	265	27	29	12	18	8	4	2	0	100	125,9
1172	⊖	Zell-Pfarre	113852	Drau	900	219	54	33	21	16	9	10	3	0	146	152,7
1173	=	Schwarz	113860	Drau	780	265	22	32	14	19	9	3	1	0	100	118,2
1174	⊖	Seeberg	113886	Vellach	1040	242	29	35	16	28	3	10	2	0	123	149,4
1175	⊖	Eisenkappel	113894	Vellach	623	242	34	37	23	11	13	4	0	1	123	142,1
1176	⊖	Falkert	114652	Gurk	1855	214	53	52	15	14	13	4	0	0	151	163,8
1177	⊖	Maitratten-Sonnleiten	114694	Gurk	1000	228	53	38	15	15	14	2	0	0	137	136,1
1178	⊖	Sirnitz	113936	Gurk	850	243	40	38	14	20	9	1	0	0	122	141,5
1179	W	Weitensfeld	113977	Gurk	705	255	33	36	17	10	12	2	0	0	110	
1180	⊖	Winklern ob Straßburg	114520	Gurk	1040	236	47	49	10	10	9	3	1	0	129	132,1
1181	⊖	Grades-Klachl	114587	Metnitz	725	247	35	37	21	10	13	2	0	0	118	131,8
1182	W	Friesach	113993	Metnitz	634	259	34	36	11	12	10	3	0	0	106	124,0
1183	W	Neumarkt in Steiermark	114017	Olsa	872	251	44	34	9	15	11	0	1	0	114	139,3
1184	⊖	Gaisberg	114736	Olsa	930	255	26	47	11	12	11	3	0	0	110	140,3
1185	=	Guttaring	114785	Silberbach	710	268	33	31	16	9	5	3	0	0	97	117,4
1186	⊖	Silberegg	114025	Gurk	598	254	40	37	10	15	7	2	0	0	111	125,6
1187		Noreia	114033	Görtschitz	1060	260	22	36	22	13	9	3	0	0	105	
1188	⊖	Knappenberg	114603	Görtschitz	1050	222	55	48	13	18	6	3	0	0	143	135,4
1189	⊖	Wietersdorf	114066	Görtschitz	630	261	37	34	11	12	7	2	1	0	104	126,7
1190	⊖	Magdalensberg	114108	Gurk	920	247	42	34	15	16	7	3	1	0	118	132,4
1191	=	Sillehof	114116	Gurk	450	271	23	33	11	16	10	0	1	0	94	116,0
1192	⊖	Radweg-Gradisch	114124	Glan	666	260	37	22	18	12	11	4	1	0	105	131,7
1193	⊖	Hörzendorf	114777	Glan	475	226	66	29	18	15	10	1	0	0	139	136,2
1194	W	St.Veit an der Glan	106716	Glan	475	272	24	30	18	13	6	2	0	0	93	129,0
1195	⊖	Dreifaltigkeit	114165	Glan	1180	244	34	43	15	14	11	3	1	0	121	133,1
1196	⊖	Drasendorf	114454	Glan	580	246	52	30	10	15	10	2	0	0	119	128,8
1197	K	Klagenfurt (Flugplatz)	114173	Glan	447	268	27	28	17	14	6	4	1	0	97	127,5
1198	⊖	Klagenfurt	114561	Glanfurt	458	254	42	29	12	18	6	4	0	0	111	140,5
1199	⊖	Velden-Weinzierl	114629	Wörther See	535	257	35	27	10	19	11	4	2	0	108	136,9
1200	⊖	Keutschach	114215	Wörther See	530	251	42	27	15	15	10	3	2	0	114	135,3
1201	W	Pörtschach	114835	Wörther See	452	269	27	23	14	19	7	5	1	0	96	129,3
1202	⊖	St.Margarethen ob Töllerberg	114256	Drau	460	265	26	27	22	14	10	1	0	0	100	121,4
1203	⊖	Klopein am Klopeiner See	114249	Drau	470	268	18	34	22	9	13	1	0	0	97	124,9
1204	⊖	Diex	114272	Wölfnitzbach	1150	252	29	38	18	15	9	4	0	0	113	137,2
1205	⊖	St.Michael ob Bleiburg	114280	Feistritz	527	262	34	29	14	12	10	3	1	0	103	136,3
1206	⊖	Lavamünd	114876	Drau	350	235	55	38	15	10	9	3	0	0	130	
1207	⊖	Reichenfels	114298	Lavant	800	251	42	38	13	11	6	4	0	0	114	141,5
1208	⊖	Preblau	114306	Lavant	790	264	28	39	16	7	9	2	0	0	101	133,7
1209	W	Preitenegg	114314	Lavant	1035	258	30	38	17	12	5	3	2	0	107	143,7
1210	⊖	Forst-Saualpe	114801	Weißenbach	700	255	41	39	12	8	9	1	0	0	110	137,5
1211	⊖	Wolfsberg	114702	Lavant	440	260	39	31	17	9	7	2	0	0	105	132,2
1212	=	St.Michael-Wolfsberg	114793	Lavant	510	259	35	36	16	10	7	2	0	0	106	137,8
1213	W	St.Andrä im Lavanttal	114421	Lavant	402	267	30	33	19	7	8	1	0	0	98	127,9
1214	⊖	Brandl-Koralpe	114363	Feistritzbach	1485	230	39	44	20	19	12	1	0	0	135	160,6
1215	⊖	Soboth	112706	Feistritzbach	1145	241	34	40	20	15	11	4	0	0	124	147,5

2011

Häufigkeiten der Niederschlags- und Trockenperioden

Nr.	Messgerät	Messstelle	Höhe m ü.A.	Anzahl der Niederschlagsperioden														Anzahl der Trockenperioden													
				Kalenderjahr							Vegetationsperiode (IV-IX)							Kalenderjahr							Vegetationsperiode (IV-IX)						
				Periodendauer in Tagen														Periodendauer in Tagen													
				2	3	4 bis 5	6 bis 9	10 bis 14	15 bis 24	≥ 25	2	3	4 bis 5	6 bis 9	10 bis 14	15 bis 24	≥ 25	6 bis 9	10 bis 14	15 bis 19	20 bis 24	25 bis 29	30 bis 39	≥ 40	6 bis 9	10 bis 14	15 bis 19	20 bis 24	25 bis 29	30 bis 39	≥ 40
		RHEINGEBIET																													
4	K	Obervermunt	1980	8	5	12	5	2	0	0	5	3	7	3	1	0	0	5	0	2	1	0	0	1	4	0	1	0	0	0	0
6	K	Vermunt	1733	8	5	11	5	2	0	0	6	3	6	3	1	0	0	4	0	3	0	0	0	1	4	0	1	0	0	0	0
8	K	Kops	1829	8	7	11	6	1	0	0	5	5	6	4	0	0	0	5	0	2	1	0	0	1	4	0	1	0	0	0	0
9	K	Partenen	1030	7	7	10	6	1	0	0	4	5	6	4	0	0	0	4	1	2	1	0	0	1	3	1	1	0	0	0	0
10	K	St.Gallenkirch	860	7	8	12	5	0	0	0	6	5	6	3	0	0	0	4	1	2	1	0	0	1	3	1	1	0	0	0	0
14	⊖	Tschagguns	680	8	7	10	6	1	0	0	5	5	6	3	1	0	0	3	2	2	0	1	0	1	3	1	1	0	0	0	0
16	=	Silbertal	885	7	7	13	5	1	0	0	5	4	8	3	0	0	0	4	1	3	0	0	1	0	3	1	1	0	0	0	0
17	W	Schruns	671	8	8	9	5	1	0	0	7	5	6	3	0	0	0	3	2	2	1	0	0	1	3	1	1	0	0	0	0
18	⊖	Latschau	1000	6	7	10	4	2	0	0	5	4	7	2	1	0	0	3	2	2	1	0	0	1	3	1	1	0	0	0	0
19	K	Rodund	645	7	7	10	4	2	0	0	6	4	7	2	1	0	0	3	2	2	1	0	0	1	3	1	1	0	0	0	0
20	K	Golm	1919	8	9	8	3	4	0	0	4	5	5	1	3	0	0	5	1	3	0	0	1	0	4	0	1	0	0	0	0
21		Langen am Arlberg	1218	12	5	8	7	1	1	0	8	3	4	4	0	1	0	3	1	2	1	0	1	0	3	1	1	0	0	0	0
22	E	Klösterle	1057	7	7	11	7	1	0	0	5	5	5	3	1	0	0	3	1	2	1	0	1	0	3	1	1	0	0	0	0
23		Dalaas	908	8	7	12	6	0	0	0	6	5	6	4	0	0	0	6	1	2	1	0	1	0	3	1	1	0	0	0	0
25	K	Lünersee	2015	9	8	11	5	2	0	0	5	5	7	3	1	0	0	4	0	2	1	0	1	0	4	0	1	0	0	0	0
28	⊖	Brand	1005	8	6	15	6	0	0	0	4	4	8	4	0	0	0	4	1	3	0	0	1	0	3	1	1	0	0	0	0
29		Bludenz	575	10	6	12	5	0	0	0	9	3	6	3	0	0	0	3	3	3	0	0	0	1	3	1	1	0	0	0	0
30	O	Ludesch	550	10	6	11	4	1	0	0	8	4	5	2	1	0	0	4	1	2	1	0	0	1	3	1	1	0	0	0	0
32	=	Fontanella	1140	10	7	10	5	1	1	0	7	3	6	3	0	1	0	4	1	3	0	0	1	0	3	1	1	0	0	0	0
34		Blons	772	9	6	9	6	1	1	0	8	3	5	3	0	1	0	4	1	3	0	0	0	1	3	1	1	0	0	0	0
35		Thüringerberg	960	13	7	9	5	2	0	0	7	4	5	3	1	0	0	4	1	2	1	0	0	1	3	1	1	0	0	0	0
36	K	Nenzinger Himmel	1305	14	5	12	5	0	0	0	10	3	7	3	0	0	0	4	1	2	1	0	1	0	3	1	1	0	0	0	0
37	⊖	Thüringen	580	12	7	9	5	1	0	0	9	3	4	3	1	0	0	4	1	3	0	0	0	1	3	1	1	0	0	0	0
38	V	Frastanz	491	12	5	13	5	0	0	0	10	3	7	3	0	0	0	2	2	3	0	0	1	0	2	1	1	0	0	0	0
39	O	Amerlügen	760	14	6	11	4	0	0	0	10	4	6	2	0	0	0	2	2	2	1	0	1	0	2	1	1	0	0	0	0
40	O	Innerlaterns	1025	8	8	10	4	2	1	0	5	4	6	2	1	1	0	3	1	3	0	0	0	1	2	1	1	0	0	0	0
41	O	Weiler	500	15	5	7	5	2	0	0	12	3	3	3	1	0	0	3	1	2	1	0	1	0	2	1	1	0	0	0	0
42		Fraxern	809	16	5	8	5	2	0	0	9	4	4	3	1	0	0	3	1	2	0	1	1	0	2	1	1	0	0	0	0
43		Feldkirch-Gisingen	440	11	7	10	4	1	0	0	8	4	5	2	1	0	0	3	1	2	1	0	1	0	2	1	1	0	0	0	0
44		Meiningen	423	12	4	8	6	1	0	0	9	2	3	3	1	0	0	3	1	2	0	1	1	0	2	1	1	0	0	0	0
45		Gaissau	400	16	6	10	7	0	0	0	9	5	4	4	0	0	0	2	1	2	1	0	1	0	2	1	1	0	0	0	0
46	O	Fussach	400	16	6	8	8	0	0	0	9	4	3	5	0	0	0	3	0	2	1	0	1	0	3	0	1	0	0	0	0
47	⊖	Lustenau	404	18	6	9	6	0	0	0	10	4	5	3	0	0	0	3	1	1	0	1	1	0	3	1	0	0	0	0	0
48	⊖	Ebnit	1100	16	6	7	8	1	0	0	11	4	2	5	1	0	0	4	1	3	0	0	1	0	2	1	1	0	0	0	0
49		Gütle	530	16	4	7	8	1	0	0	9	3	2	5	1	0	0	3	0	2	1	0	1	0	3	0	1	0	0	0	0
50		Bildstein	720	12	7	8	8	0	0	0	7	3	3	6	0	0	0	4	0	3	0	0	1	0	3	0	1	0	0	0	0
51		Mäder	420	13	3	9	5	1	0	0	8	2	3	3	1	0	0	3	1	2	0	1	1	0	2	1	1	0	0	0	0
52		Meschach	850	14	5	11	4	1	0	0	9	3	5	2	1	0	0	3	1	2	0	1	1	0	2	1	1	0	0	0	0
53		Hohenems	430	15	7	10	4	1	0	0	8	4	4	2	1	0	0	3	1	2	0	1	1	0	2	1	1	0	0	0	0
54	⊖	Altach	412	15	4	7	8	1	0	0	9	3	2	5	1	0	0	3	1	2	1	0	1	0	2	1	1	0	0	0	0
55	E	Dornbirn	441	13	7	9	7	0	0	0	8	4	4	4	0	0	0	2	1	2	1	0	1	0	2	1	1	0	0	0	0
56	O	Hard (Rotachstrasse)	401	15	7	9	7	1	0	0	8	4	4	4	1	0	0	4	0	3	0	0	1	0	3	0	1	0	0	0	0
58		Schröcken	1263	9	7	9	5	2	1	0	6	4	4	3	1	1	0	3	1	3	0	0	1	0	3	1	1	0	0	0	0
59	V	Schoppernau	835	9	6	9	4	4	0	0	7	4	4	2	3	0	0	3	1	3	0	0	1	0	3	1	1	0	0	0	0
61	=	Au	800	8	7	8	7	0	1	0	5	5	2	4	0	1	0	5	0	3	0	0	1	0	4	0	1	0	0	0	0
65	=	Bizau	705	13	6	9	5	2	0	0	9	4	4	3	1	0	0	3	0	3	0	0	1	0	3	0	1	0	0	0	0
66	⊖	Andelsbuch	600	17	5	8	8	1	0	0	11	3	3	5	1	0	0	4	0	3	0	0	1	0	3	0	1	0	0	0	0
67	⊖	Bödele	1150	13	9	8	5	2	0	0	8	5	4	3	1	0	0	3	1	3	0	0	1	0	2	1	1	0	0	0	0
68	=	Egg	660	15	6	10	6	1	0	0	10	3	5	3	1	0	0	4	0	2	1	0	1	0	3	0	1	0	0	0	0
69	O	Schönenbach	1040	9	7	6	7	2	0	0	7	5	3	4	1	0	0	3	1	3	0	0	1	0	2	1	1	0	0	0	0
71		Sibratsgfäll	920	12	7	9	5	2	0	0	10	4	4	3	1	0	0	4	0	3	0	0	1	0	3	0	1	0	0	0	0
73	=	Hittisau	800	14	6	8	7	2	0	0	8	3	4	5	1	0	0	3	0	3	0	0	0	1	3	0	1	0	0	0	0
74		Sulzberg	1000	14	7	7	8	1	0	0	10	4	2	5	1	0	0	3	0	3	0	0	1	0	3	0	1	0	0	0	0
76		Riefensberg	680	14	6	7	7	2	0	0	8	3	4	5	1	0	0	2	1	3	0	0	0	1	2	1	1	0	0	0	0
77	E	Alberschwende	717	13	9	7	6	3	0	0	7	4	3	4	2	0	0	4	0	3	0	0	1	0	3	0	1	0	0	0	0
78	=	Doren	710	14	7	5	8	2	0	0	9	3	2	6	1	0	0	4	0	3	0	0	0	1	3	0	1	0	0	0	0
79	=	Bregenz-Rieden	430	12	8	9	7	1	0	0	7	5	4	4	1	0	0	3	1	3	0	0	1	0	2	1	1	0	0	0	0
80	⊖	Bregenz	426	13	6	7	10	0	0	0	7	4	2	7	0	0	0	3	1	3	0	0	1	0	2	1	1	0	0	0	0
81	⊖	Bregenz (Altreuteweg)	447	14	5	8	8	1	0	0	9	2	3	5	1	0	0	4	1	3	0	0	1	0	3	1	1	0	0	0	0
82	=	Pfänder	1056	15	4	10	6	2	0	0	9	2	3	4	2	0	0	2	1	3	0	0	1	0	2	1	1	0	0	0	0
83	⊖	Hörbranz	425	16	5	9	6	2	0	0	9	3	3	5	1	0	0	3	0	3	0	0	1	0	3	0	1	0	0	0	0
84		Möggers	1010	15	8	8	7	1	0	0	10	5	3	4	1	0	0	3	0	3	0	0	1	0	3	0	1	0	0	0	0
		DONAUGEBIET OBERHALB DES INN																													
85	=	Baad	1305	12	7	8	6	1	1	0	7	5	4	3	0	1	0	4	0	3	0	0	1	0	4	0	1	0	0	0	0
86	⊖	Zug	1500	8	7	11	7	1	0	0	5	3	6	4	1	0	0	3	2	1	1	0	1	0	3	1	1	0	0	0	0
87		Lech	1480	8	3	13	5	1	1	0	6	2	7	3	0	1	0	3	2	1	1	0	0	1	3	1	1	0	0	0	0
88	⊖	Zürs	1707	6	6	11	9	0	0	0	4	2	7	6	0	0	0	4	1	2	1	0	0	1	3	1	1	0	0	0	0
89	⊖	Warth	1475	10	6	13	4	1	1	0	7	3	8	2	0	1	0	3	2	1	1	0	1	0	3	1	1	0	0	0	0
90	⊖	Kaisers	1370	10	5	10	3	1	1	0	7	3	7	1	0	1	0	4	0	3	1	0	1	0	3	0	2	0	0	0	0
91	W	Holzgau	1100	12	4	13	5	1	1	0	9	2	8	3	0	1	0	3	0	3	1	0	1	0	3	0	2	0	0	0	0
92	O	Gramais	1320	11	4	13	5	1	1	0	8	3	6	3	1	1	0	3	0	2	0	1	0	1	3	0	1	0	0	0	0
93		Boden	1355	9	8	11	3	1	1	0	7	4	6	1	1	1	0	3	1	2	1	0	0	1	2	1	1	0	0	0	0
94	E	Elmen-Martinau	970	11	7	8	7	0	1	0	7	5	3	4	0	1	0	2	1	2	1	0	0	1	2	1	1	0	0	0	0
95	O	Hinterhornbach	1100	10	6	10	6	1	1	0	7	4	5	4	0	1	0	3	0	2	1	0	0	1	3	0	1	0	0	0	0
96		Namlos	1260	10	9	9	5	0	1	0	7	5	4	3	0	1	0	2	1	2	1	0	0	1	2	1	1	0	0	0	0
97		Forchach	910	10	6	14	4	0	1	0	7	5	5	3	0	1	0	3	0	2	1	0	0	1	3	0	1	0	0	0	0
98	⊖	Hahnenkamm-Reutte	1670	10	4	10	10	1	0	0	8	4	6	6	0	0	0	3	1	1	1	0	0	1	3	0	1	0	0	0	0
99	⊖	Reutte	850	11	4	15	7	0	1	0	7	3	8	4	0	1	0	3	0	2	1	0	0	1	3	0	1	0	0	0	0
100	=	Höfen-Wängle	870	9	8	7	5	2	1	0	5	4	5	3	1	1	0	4	0	2	1	0	0	1	3	0	1	0	0	0	0
102	⊖	Berwang	1295	11	4	11	7	1	1	0	7	3	6	3	1	1	0	4	0	2	1	0	1	0	3	0	1	0	0	0	0
104	⊖	Tannheim-Kienzen	1090	9	5	14	5	1	1	0	5	4	8	3	0	1	0	3	0	2	1	0	0	1	3	0	1	0	0	0	0
105	=	Jungholz	1060	9	7	11	6	2	0	0	5	5	7	4	1	0	0	4	0	2	1	0	0	1	3	0	1	0	0	0	0
106	=	Vils	810	9	10	12	4	2	0	0	6	6	8	2	1	0	0	3	1	2	1	0	1	0	2	1	1	0	0	0	0
109	⊖	Scharnitz	970	11	3	10	7	2	0	0	7	2	5	3	2	0	0	5	0	3	1	0	0	1	3	0	2	0	0	0	0
110	W	Seefeld in Tirol	1182	9	8	8	5	1	1	0	7	3	5	2	1	1	0	4	1	2	1	0	0	1	3	1	1	0	0	0	0
112	E	Leutasch-Kirchplatzl	1135	11	5	11	4	1	1	0	5	1	8	2	1	1	0	4	1	2	1	0	0	1	2	1	1	0	0	0	0
115	=	Hinterriß	920	11	6	11	8	1	0	0	7	4	5	5	1	0	0	4	1	2	1	0	1	0	2	1	1	0	0	0	0
123	⊖	Pertisau	935	11	7	10	5	1	1	0	5	5	5	3	0	1	0	6	0	2	1	0	1	0	4	0	1	0	0	0	0
125	⊖	Achenkirch	905	12	7	11	6	1	1	0	9	3	6	3	0	1	0	6	0	3	0	0	1	0	3	0	1	0	0	0	0

Häufigkeiten der Niederschlags- und Trockenperioden

Nr.	Messgerät	Messstelle	Höhe m ü.A.	Anzahl der Niederschlagsperioden														Anzahl der Trockenperioden													
				Kalenderjahr							Vegetationsperiode (IV-IX)							Kalenderjahr							Vegetationsperiode (IV-IX)						
				Periodendauer in Tagen														Periodendauer in Tagen													
				2	3	4 bis 5	6 bis 9	10 bis 14	15 bis 24	≥ 25	2	3	4 bis 5	6 bis 9	10 bis 14	15 bis 24	≥ 25	6 bis 9	10 bis 14	15 bis 19	20 bis 24	25 bis 29	30 bis 39	≥ 40	6 bis 9	10 bis 14	15 bis 19	20 bis 24	25 bis 29	30 bis 39	≥ 40
128	W	Ehrwald	960	8	8	11	6	1	0	0	6	5	6	3	1	0	0	4	0	2	1	0	0	1	3	0	1	0	0	0	0
		INNGEBIET OBERHALB DER SALZACH																													
129	⊖	Nauders	1360	11	10	7	1	1	0	0	8	5	4	1	1	0	0	5	2	2	0	1	1	0	3	1	1	0	0	0	0
130	=	Spiss	1540	10	8	10	1	1	0	0	9	6	4	0	1	0	0	4	4	2	1	0	1	0	3	1	1	0	0	0	0
131	K	Pfunds	995	11	9	5	2	0	0	0	8	5	3	2	0	0	0	6	2	2	0	0	2	0	4	1	1	0	0	0	0
135	⊖	Fendels	1356	6	9	7	2	1	1	0	4	4	2	2	1	1	0	4	1	2	1	0	0	1	3	1	1	0	0	0	0
137		Ried im Oberinntal	895	7	9	6	2	0	1	0	6	5	2	2	0	1	0	7	1	3	0	0	1	1	4	0	2	0	0	0	0
138	W	Prutz	870	8	11	6	2	0	1	0	5	7	2	2	0	1	0	7	0	3	0	0	1	1	4	0	2	0	0	0	0
148	=	Kaunertal-Vergötschen	1314	10	7	9	1	1	0	0	9	1	6	1	1	0	0	5	3	2	0	1	0	1	4	1	1	0	0	0	0
149	E	Ladis-Neuegg	1350	8	9	8	4	1	0	0	6	5	3	3	1	0	0	7	1	2	1	0	0	1	5	1	1	0	0	0	0
150	W	Runserau	860	8	9	9	4	0	1	0	7	4	3	3	0	1	0	3	1	2	1	0	0	1	2	1	1	0	0	0	0
153	W	St.Anton am Arlberg	1285	9	7	10	6	1	0	0	5	4	6	3	1	0	0	3	1	2	1	0	0	1	3	1	1	0	0	0	0
154		Flirsch	1204	7	8	12	4	0	0	0	5	5	7	2	0	0	0	5	1	2	0	1	0	1	3	1	1	0	0	0	0
159	⊖	Galtür	1587	8	8	9	8	0	0	0	4	5	4	6	0	0	0	7	0	2	1	1	0	0	5	0	0	0	0	0	0
161	⊖	Kappl-Oberbichl	1490	7	7	8	5	0	1	0	4	3	4	3	0	1	0	4	1	2	1	0	0	1	3	1	1	0	0	0	0
162	=	See im Paznaun	1040	8	5	9	5	0	0	0	3	2	6	4	0	0	0	3	1	3	1	0	0	1	3	0	2	0	0	0	0
163	⊖	Landeck	798	8	5	11	4	1	0	0	5	2	6	3	1	0	0	4	1	2	1	0	0	1	2	1	1	0	0	0	0
165	⊖	Nassereith	850	9	8	8	4	0	1	0	6	4	5	2	0	1	0	4	2	2	1	0	0	1	4	1	1	0	0	0	0
166	=	Imst (Oberstadt)	860	8	10	7	3	0	1	0	6	5	3	2	0	1	0	4	1	2	0	1	0	1	2	1	1	0	0	0	0
167	⊖	Pitztaler Gletscher	2850	12	9	11	3	0	0	1	6	5	5	2	0	0	1	6	0	1	2	0	0	0	3	0	1	0	0	0	0
173		Plangeroß	1605	8	8	11	3	1	0	0	6	4	6	3	1	0	0	5	0	2	1	0	1	0	3	0	1	0	0	0	0
175	⊖	St.Leonhard i.P.-N.	1460	7	7	11	3	0	0	1	5	3	5	3	0	0	1	4	1	2	0	1	0	1	2	1	1	0	0	0	0
176		St.Leonhard i.P.	1329	7	9	10	2	1	0	0	5	5	5	2	1	0	0	5	2	2	0	1	0	1	4	1	1	0	0	0	0
177	=	Jerzens-Ritzenried	1120	8	9	6	3	1	0	0	5	4	3	3	1	0	0	5	2	2	0	1	1	0	4	1	1	0	0	0	0
178	⊖	Piller	1315	12	9	8	1	2	0	0	8	4	4	1	2	0	0	4	1	2	0	1	0	1	3	1	1	0	0	0	0
186	⊖	Vent	1906	8	10	8	4	0	2	0	4	8	4	1	0	1	0	5	2	1	1	1	0	0	2	1	1	0	0	0	0
187	E	Obergurgl	1940	8	10	11	2	1	0	0	6	6	5	1	1	0	0	6	2	2	0	2	0	0	3	1	1	0	0	0	0
188		Sölden-Schmiedhof	1380	10	8	7	3	1	0	0	7	3	4	3	1	0	0	4	3	2	0	2	0	0	3	1	1	0	0	0	0
189	=	Gries	1575	8	10	7	3	1	0	0	3	5	5	3	1	0	0	6	1	2	0	1	0	1	3	1	1	0	0	0	0
190	=	Längenfeld	1180	10	7	7	1	1	0	0	6	4	6	1	1	0	0	3	3	2	0	0	2	0	2	1	1	0	0	0	0
192	⊖	Niederthai	1550	10	7	10	3	0	1	0	5	4	4	3	0	1	0	4	1	2	0	1	1	0	2	1	1	0	0	0	0
193	W	Umhausen	1041	9	7	8	1	1	1	0	6	4	4	1	1	1	0	3	2	2	0	0	2	0	3	1	1	0	0	0	0
194	⊖	Oetz	760	9	7	9	3	0	0	0	4	4	5	3	0	0	0	5	1	2	0	0	2	0	4	1	1	0	0	0	0
197	⊖	Kühtai	1970	7	8	9	3	1	1	0	4	6	2	2	1	1	0	4	1	2	1	0	1	0	3	1	1	0	0	0	0
199		Ochsengarten-Obergut	1695	8	7	11	4	1	0	0	5	5	5	2	1	0	0	5	2	2	0	1	1	0	4	1	1	0	0	0	0
200	W	Haiming	663	5	8	9	3	0	1	0	2	5	5	1	0	1	0	5	0	3	0	1	0	1	4	0	2	0	0	0	0
201	=	Obsteig	950	10	12	8	2	1	0	0	5	8	2	2	1	0	0	7	2	2	0	1	0	1	6	1	1	0	0	0	0
202	=	Stams	675	6	10	7	5	0	0	0	4	6	2	5	0	0	0	7	2	2	0	0	1	1	5	1	1	0	0	0	0
205	O	KW-Straßberg	975	9	7	6	7	1	1	0	6	5	3	4	0	1	0	4	1	2	0	1	0	1	2	1	1	0	0	0	0
206	=	Telfs	618	9	12	9	3	0	0	0	5	8	3	3	0	0	0	4	2	2	0	0	1	1	2	1	1	0	0	0	0
208	=	Inzing	610	11	9	10	1	1	0	0	7	4	5	1	1	0	0	5	1	2	1	0	0	1	3	1	1	0	0	0	0
212	⊖	St.Sigmund-Sellrain	1520	9	8	9	2	1	1	0	4	5	2	2	1	1	0	5	0	2	0	1	0	1	3	0	1	0	0	0	0
213		Gries im Sellrain	1200	12	8	7	3	0	1	0	7	5	2	3	0	1	0	5	1	2	0	1	0	1	3	1	1	0	0	0	0
214		Axams	890	7	9	12	1	0	1	0	5	5	5	1	0	1	0	7	0	2	1	0	0	1	5	0	1	0	0	0	0
215	W	Innsbruck (Flughafen)	579	11	8	9	3	1	0	0	8	4	2	3	1	0	0	6	1	2	1	0	0	1	5	1	1	0	0	0	0
217	W	Innsbruck (Univ.)	577	10	11	9	3	1	0	0	7	7	2	3	1	0	0	5	1	2	1	0	0	1	3	1	1	0	0	0	0
218	⊖	Brenner	1445	12	7	9	2	1	1	0	5	4	4	1	1	1	0	4	3	3	1	0	0	0	2	2	1	0	0	0	0
219	⊖	Obernberg am Brenner	1360	12	8	8	3	2	0	0	4	4	5	2	2	0	0	5	3	1	2	0	0	0	3	2	1	0	0	0	0
222	=	Innerschmirn-Obern	1632	15	11	9	3	1	0	0	8	8	3	3	1	0	0	4	2	2	1	0	1	0	3	1	1	0	0	0	0
226	W	Steinach a.Br.	1204	7	11	8	3	0	0	0	5	5	4	3	0	0	0	4	2	2	1	0	1	0	3	1	1	0	0	0	0
227		Gschnitz-Obertal	1280	14	8	7	2	0	1	0	7	3	5	2	0	1	0	5	2	2	1	1	0	0	3	1	1	0	0	0	0
228	=	Trins	1235	10	12	4	4	0	0	0	7	5	2	4	0	0	0	5	3	2	0	2	0	0	3	2	1	0	0	0	0
230	=	Navis	1385	9	10	10	3	0	1	0	4	7	3	3	0	1	0	8	0	1	1	0	1	0	5	0	0	0	0	0	0
233	=	Matrei am Brenner	970	10	9	9	1	1	0	0	7	4	5	1	1	0	0	5	1	2	0	1	1	0	3	1	1	0	0	0	0
237	⊖	Dresdner Hütte	2290	9	10	11	8	0	1	0	5	6	6	4	0	1	0	6	1	0	1	1	0	0	3	1	0	0	0	0	0
238		Neustift i. St.-Volderau	1130	13	8	9	3	1	0	0	9	4	4	3	1	0	0	6	2	1	0	2	0	0	3	1	1	0	0	0	0
239	⊖	Neustift im Stubaital	993	9	11	6	4	1	0	0	6	6	2	4	1	0	0	7	1	2	0	2	0	0	4	1	1	0	0	0	0
241	=	Telfes im Stubai	1070	12	9	7	1	1	0	0	7	4	4	1	1	0	0	6	2	2	0	1	1	0	4	2	1	0	0	0	0
242	=	Schönberg im Stubaital	1009	13	8	9	1	0	1	0	8	3	5	1	0	1	0	7	1	2	0	1	1	0	5	1	1	0	0	0	0
243	W	Patscherkofel	2247	11	6	10	4	1	0	0	10	3	3	4	1	0	0	4	1	2	1	0	0	1	3	1	1	0	0	0	0
245	⊖	Hall in Tirol	585	8	8	11	3	2	0	0	5	4	4	2	2	0	0	6	0	3	1	0	1	0	4	0	2	0	0	0	0
249	W	Rinn	895	9	11	8	3	2	0	0	5	7	2	2	2	0	0	5	1	2	1	0	1	0	3	1	1	0	0	0	0
250	=	Kleinvolderberg	660	9	10	9	2	2	0	0	5	5	3	2	2	0	0	6	0	3	1	0	1	0	4	0	2	0	0	0	0
252	O	St.Martin i.G.	875	9	6	10	2	1	2	0	5	3	4	2	0	2	0	5	1	2	1	0	1	0	3	1	1	0	0	0	0
254	⊖	Wattener Lizum	1970	10	13	10	4	1	0	0	7	9	2	4	1	0	0	3	1	2	1	0	1	0	3	0	1	0	0	0	0
256	=	Weerberg	925	11	10	9	3	0	1	0	6	7	2	3	0	1	0	5	1	2	1	0	0	1	3	1	1	0	0	0	0
257	=	Schwaz	535	10	5	11	4	0	1	0	6	3	5	3	0	1	0	4	2	2	1	0	1	0	3	1	1	0	0	0	0
259	W	Jenbach	530	10	7	13	5	1	0	0	6	4	8	3	1	0	0	6	0	2	1	0	1	0	5	0	1	0	0	0	0
260	=	Rotholz	590	8	8	13	5	0	0	0	6	3	8	4	0	0	0	5	0	2	1	0	1	0	3	0	1	0	0	0	0
262	W	Zillergrund-Plattk.	2260	9	5	10	6	3	1	0	7	4	7	3	2	0	0	3	0	2	1	0	1	0	2	0	1	0	0	0	0
265	=	Klaushof	1022	9	9	11	4	1	0	0	5	5	6	3	1	0	0	5	1	2	1	0	1	0	3	1	1	0	0	0	0
266		Hahnpfalz	1960	13	9	13	4	0	0	0	9	5	7	3	0	0	0	6	0	2	1	0	1	0	4	0	1	0	0	0	0
267	W	Schlegeis (Speicher)	1800	7	9	10	5	1	0	1	4	6	3	4	1	0	1	7	1	1	1	1	0	0	4	1	0	0	0	0	0
270	=	Ginzling	1060	9	10	10	4	1	0	0	5	6	5	3	1	0	0	7	0	2	1	0	0	1	5	0	1	0	0	0	0
271		Lanersbach	1250	10	11	9	2	2	0	0	7	5	4	2	2	0	0	7	0	2	1	0	0	1	5	0	1	0	0	0	0
272	W	Stillupp (Speicher)	1125	11	13	9	3	1	0	0	4	8	5	3	1	0	0	6	0	2	1	0	1	0	5	0	1	0	0	0	0
274	⊖	Mayrhofen	633	10	10	10	1	2	0	0	5	6	5	1	2	0	0	6	1	2	1	0	0	1	4	1	1	0	0	0	0
275		Gschößwand	1789	9	13	8	5	0	0	0	6	8	5	3	0	0	0	6	0	2	1	0	0	1	4	0	1	0	0	0	0
278	W	Durlaßboden	1432	14	10	6	8	1	0	0	9	7	2	4	1	0	0	6	0	3	0	0	1	0	5	0	1	0	0	0	0
279	=	Gerlos	1250	14	6	13	3	1	0	0	7	4	6	3	1	0	0	6	0	2	1	0	1	0	4	0	1	0	0	0	0
280	W	Gerlos-Gmünd	1180	14	8	12	1	2	0	0	6	6	6	1	2	0	0	4	1	2	1	0	1	0	3	1	1	0	0	0	0
281	⊖	Ried im Zillertal	555	11	7	9	6	0	0	0	6	4	4	5	0	0	0	4	1	1	2	0	1	0	2	1	1	0	0	0	0
282	=	Schlitterberg	960	14	4	13	6	1	0	0	9	3	7	5	0	0	0	4	1	1	2	0	1	0	2	1	1	0	0	0	0
283	=	Inneralpbach	1040	11	7	14	3	1	0	0	7	4	6	3	1	0	0	6	0	2	1	0	1	0	4	0	1	0	0	0	0
285		Steinberg am Rofan	1020	11	6	15	5	0	0	0	5	5	8	3	0	0	0	7	0	3	0	0	1	0	4	0	1	0	0	0	0
286	=	Brandenberg	920	10	9	13	5	0	0	0	6	6	7	3	0	0	0	7	0	3	0	0	1	0	4	0	1	0	0	0	0
287	=	Radfeld	514	11	7	12	2	1	1	0	7	3	7	2	0	1	0	5	1	2	1	0	1	0	4	0	1	0	0	0	0
288		Wildschönau-Mühltal	790	6	7	14	4	3	0	0	3	6	6	4	2	0	0	5	0	3	0	0	1	0	3	0	1	0	0	0	0
289	O	Am Nachtsöllberg	990	10	8	15	2	2	0	0	6	6	8	2	1	0	0	6	0	2	1	0	1	0	4	0	1	0	0	0	0
290	⊖	Kelchsau	815	11	4	14	6	1	0	0	8	3	7	5	0	0	0	6	0	2	1	0	1	0	4	0	1	0	0	0	0
291	=	Hopfgarten i.Brt.	591	8	6	14	2	2	0	0	5	4	7	2	1	0	0	5	1	2	1	0	1	0	3	1	1	0	0	0	0
292	E	Wörgl (Deponie)	605	14	7	10	3	2	0	0	11	4	6	2	1	0	0	6	0	2	1	0	1	0	4	0	1	0	0	0	0
293	⊖	Kirchbichl	498	13	5	13	4	2	0	0	8	4	7	3	1	0	0	5	0	2	2	0	1	0	3	0	2	0	0	0	0

2011

Häufigkeiten der Niederschlags- und Trockenperioden

Nr.	Messgerät	Messstelle	Höhe m ü.A.	Anzahl der Niederschlagsperioden														Anzahl der Trockenperioden													
				Kalenderjahr							Vegetationsperiode (IV-IX)							Kalenderjahr							Vegetationsperiode (IV-IX)						
				Periodendauer in Tagen														Periodendauer in Tagen													
				2	3	4 bis 5	6 bis 9	10 bis 14	15 bis 24	≥ 25	2	3	4 bis 5	6 bis 9	10 bis 14	15 bis 24	≥ 25	6 bis 9	10 bis 14	15 bis 19	20 bis 24	25 bis 29	30 bis 39	≥ 40	6 bis 9	10 bis 14	15 bis 19	20 bis 24	25 bis 29	30 bis 39	≥ 40
294	=	Ellmau	750	14	5	11	5	2	0	0	8	4	5	4	1	0	0	5	0	2	1	0	1	0	3	0	1	0	0	0	0
295	O	Bromberg	1180	12	5	9	7	2	0	0	8	3	5	5	1	0	0	5	0	2	1	0	1	0	3	0	1	0	0	0	0
296		Söll-Stockach	660	14	4	11	5	2	0	0	10	3	5	4	1	0	0	6	0	2	1	0	1	0	4	0	1	0	0	0	0
298	⊖	Kufstein	493	15	3	13	5	2	0	0	9	2	7	4	1	0	0	5	0	2	1	0	1	0	3	0	1	0	0	0	0
300	=	Thiersee-Landl	700	16	4	9	6	1	1	0	10	2	6	3	0	1	0	5	0	3	0	0	1	0	3	0	1	0	0	0	0
302	O	Niederndorferberg	980	16	7	10	4	3	0	0	11	4	4	3	2	0	0	5	0	3	0	0	1	0	3	0	1	0	0	0	0
303	⊖	Jochberg	950	11	6	12	2	2	0	0	8	5	4	2	1	0	0	8	0	3	0	0	1	0	6	0	1	0	0	0	0
304	⊖	Hahnenkamm-Ehrenbachhöhe	1790	11	5	12	4	2	0	0	7	3	6	4	1	0	0	6	0	2	1	0	1	0	4	0	1	0	0	0	0
305	⊖	Kitzbühel	744	13	6	16	3	1	0	0	8	5	8	2	1	0	0	6	0	3	0	0	1	0	4	0	1	0	0	0	0
306	E	Aschau	1005	11	6	12	5	2	0	0	6	4	8	3	1	0	0	6	1	1	1	0	1	0	4	1	0	0	0	0	0
307		Kirchberg in Tirol	830	15	5	11	3	2	0	0	8	4	5	3	1	0	0	6	0	3	0	0	1	0	4	0	1	0	0	0	0
309	⊖	Hochfilzen	960	10	6	13	4	2	0	0	7	3	8	2	1	0	0	5	0	3	0	0	1	0	3	0	1	0	0	0	0
310		Fieberbrunn	850	8	8	11	4	2	0	0	5	4	5	3	1	0	0	5	1	3	0	0	1	0	3	1	1	0	0	0	0
312	E	St.Johann in Tirol-Almdorf	756	15	6	12	4	2	0	0	11	3	7	2	1	0	0	5	0	3	0	0	1	0	3	0	1	0	0	0	0
313	E	Waidring	775	8	8	16	4	1	0	0	5	5	10	3	0	0	0	4	0	3	0	0	1	0	2	0	1	0	0	0	0
315	K	Griesner Alm	990	13	11	15	4	0	0	0	6	8	7	3	0	0	0	5	1	3	0	0	1	0	3	1	1	0	0	0	0
316		Walchsee	687	16	10	10	5	1	0	0	11	5	5	3	1	0	0	5	1	3	0	0	1	0	3	1	1	0	0	0	0
317		Schwendt	660	13	5	17	4	1	0	0	8	4	9	2	1	0	0	5	1	2	0	0	1	0	3	0	1	0	0	0	0
318	⊖	Kössen	590	14	10	10	4	2	0	0	9	6	5	2	1	0	0	4	0	3	0	0	1	0	3	0	1	0	0	0	0

SALZACHGEBIET

319	W	Krimml	1000	12	6	14	4	1	0	0	6	5	7	3	1	0	0	6	1	2	1	0	1	0	5	0	1	0	0	0	0
320		Neukirchen	857	8	11	6	4	1	0	0	6	6	4	4	0	0	0	5	0	4	0	0	1	0	4	0	1	0	0	0	0
321		Bramberg	844	10	5	11	5	0	0	0	7	3	5	5	0	0	0	3	1	2	0	1	1	0	2	0	1	0	0	0	0
322	=	Paß Thurn	1200	11	10	9	4	0	0	0	6	7	5	3	0	0	0	5	1	2	0	1	1	0	3	1	1	0	0	0	0
323		Haidbach	900	10	9	12	2	2	0	0	6	5	6	2	2	0	0	4	0	2	1	0	1	0	2	0	1	0	0	0	0
324	=	Stuhlfelden	816	6	14	5	0	0	0	0	2	9	4	0	0	0	0	8	1	1	1	1	0	1	6	1	1	0	0	0	0
326	W	Enzingerboden	1480	12	8	7	5	1	0	0	8	6	2	4	1	0	0	4	1	3	0	0	1	0	2	1	1	0	0	0	0
328	W	Rudolfshütte	2304	7	5	17	4	2	0	1	4	2	12	1	1	0	1	3	0	3	0	0	1	0	1	0	1	0	0	0	0
331	W	Uttendorf	796	12	6	14	3	1	0	0	8	3	7	3	1	0	0	6	1	2	1	0	1	0	5	0	1	0	0	0	0
335		Kaprun	750	11	7	13	3	1	0	0	7	4	7	2	1	0	0	4	1	3	0	0	1	0	2	1	1	0	0	0	0
336	W	Zell am See	766	8	10	14	3	1	0	0	4	7	6	3	1	0	0	3	1	3	0	0	1	0	2	1	1	0	0	0	0
342	=	Bucheben	1135	9	9	13	3	0	1	0	7	6	6	2	0	1	0	5	1	3	0	0	1	0	3	1	1	0	0	0	0
343	W	Rauris	934	11	8	12	3	1	0	0	7	5	5	3	1	0	0	5	1	3	0	0	1	0	2	1	1	0	0	0	0
344		Dienten	1265	7	7	14	5	0	1	0	3	6	6	3	0	1	0	6	2	2	0	0	1	0	5	0	1	0	0	0	0
345		Böckstein	1140	14	10	8	2	0	0	0	11	4	3	2	0	0	0	7	1	2	1	1	0	0	5	0	1	0	0	0	0
346	W	Badgastein	1100	15	10	16	2	0	0	0	9	8	8	2	0	0	0	5	1	3	0	1	0	0	3	0	1	0	0	0	0
347		Klammstein	795	7	9	9	2	0	0	0	5	4	4	2	0	0	0	9	1	3	0	0	1	0	5	1	1	0	0	0	0
348		Hüttschlag	1030	8	8	10	3	0	0	0	3	7	4	2	0	0	0	8	0	3	0	0	1	0	6	0	1	0	0	0	0
349	=	Großarl	890	8	8	12	2	2	0	0	5	6	4	1	2	0	0	5	0	3	0	0	1	0	3	0	1	0	0	0	0
350	W	St.Johann im Pongau	634	7	13	13	2	1	0	0	6	8	7	1	1	0	0	6	1	3	0	0	1	0	5	0	1	0	0	0	0
351	W	St.Veit im Pongau	750	9	14	12	1	1	0	0	6	9	5	1	1	0	0	6	0	3	0	0	1	0	4	0	1	0	0	0	0
352		Wagrain	840	11	10	10	1	1	0	0	7	5	5	1	1	0	0	6	0	3	0	0	1	0	4	0	1	0	0	0	0
353	=	Karbachalm (Talstation)	925	11	10	10	0	1	0	0	8	7	3	0	1	0	0	6	1	3	0	0	1	0	4	1	1	0	0	0	0
354	W	Bischofshofen	543	11	13	13	1	1	0	0	8	7	7	1	1	0	0	6	1	2	1	0	1	0	5	0	1	0	0	0	0
355	=	Hüttau	720	9	12	13	1	1	0	0	5	9	5	1	1	0	0	5	0	2	1	0	1	0	3	0	1	0	0	0	0
356	=	Annaberg	700	10	13	8	5	0	0	0	5	8	6	2	0	0	0	6	0	3	0	0	1	0	4	0	1	0	0	0	0
357		Golling-Torren	473	9	12	10	3	0	0	0	4	7	7	2	0	0	0	4	1	2	1	0	1	0	1	1	1	0	0	0	0
358		Vigaun	460	10	7	10	3	0	0	0	8	3	5	2	0	0	0	6	0	3	1	0	1	0	3	0	2	0	0	0	0
359		Dürrnberg	770	13	8	7	1	4	0	0	10	6	1	1	2	0	0	4	0	3	0	0	1	0	1	0	2	0	0	0	0
360	⊖	Hintersee	750	10	7	11	5	1	0	0	6	5	6	2	0	0	0	4	1	3	0	0	1	0	3	0	2	0	0	0	0
361	W	Salzburg-Freisaal	420	9	10	13	5	1	0	0	5	7	7	3	0	0	0	3	2	2	0	0	1	0	2	1	1	0	0	0	0
362		Glanegg	450	11	8	10	4	1	0	0	6	7	5	2	0	0	0	8	1	2	0	0	1	0	6	0	1	0	0	0	0
363	W	Salzburg (Flughafen)	430	10	10	12	3	1	1	0	4	7	6	2	1	0	0	3	1	3	0	0	1	0	2	1	1	0	0	0	0
364	⊖	Eugendorf	520	15	9	12	6	0	0	0	9	6	6	2	0	0	0	7	0	2	0	1	0	0	3	0	2	0	0	0	0
365	W	Saalbach	974	12	7	15	2	1	0	0	8	4	7	2	1	0	0	6	0	3	0	0	1	0	3	0	1	0	0	0	0
367	W	Maria Alm	810	11	8	14	3	1	0	0	7	4	6	2	1	0	0	7	0	3	0	0	1	0	5	0	1	0	0	0	0
368	=	Hütten	900	11	11	9	1	1	0	0	6	7	4	1	1	0	0	6	0	4	0	0	1	0	3	0	2	0	0	0	0
369		Saalfelden	765	13	10	10	3	2	0	0	9	6	5	1	1	0	0	7	0	3	0	0	1	0	5	0	1	0	0	0	0
370		Grubhof-St.Martin	630	9	10	12	1	0	0	0	8	5	7	1	0	0	0	7	0	3	0	0	1	0	2	0	1	0	0	0	0
371	=	St.Ulrich-Pillersee	870	12	7	14	3	1	0	0	9	5	6	3	0	0	0	6	0	3	0	0	1	0	4	0	1	0	0	0	0
372	W	Lofer	625	12	9	13	3	1	0	0	9	6	6	3	0	0	0	5	1	2	0	0	1	0	3	0	1	0	0	0	0
373		Nußdorf	470	11	8	14	5	2	0	0	3	6	7	2	1	0	0	8	0	2	1	0	0	0	3	0	2	0	0	0	0
374		Oberndorf	430	13	9	11	4	1	0	0	4	8	4	2	1	0	0	6	1	2	0	0	1	0	3	0	2	0	0	0	0
375	⊖	Ibm	425	12	4	13	4	0	0	0	7	3	6	1	0	0	0	8	1	2	0	1	0	0	2	1	2	0	0	0	0
376	=	Ostermiething	405	14	5	10	5	1	1	0	5	5	6	3	1	0	0	6	1	1	0	1	0	0	1	1	1	0	0	0	0
377	=	Ach-Burghausen	473	15	10	11	5	0	0	0	7	7	5	1	0	0	0	8	1	1	0	1	0	0	2	1	1	0	0	0	0

INNGEBIET UNTERHALB DER SALZACH

378		Geretsberg-Webersdorf	490	17	9	8	4	0	0	0	7	7	5	1	0	0	0	7	1	2	0	0	0	0	2	1	1	0	0	0	0
379	=	Neukirchen an der Enknach	404	14	15	4	5	2	0	0	6	11	2	3	0	0	0	6	1	1	1	0	0	0	2	1	1	0	0	0	0
380	W	Mattsee	508	14	6	10	6	2	0	0	7	4	5	2	1	0	0	6	1	2	0	1	0	0	2	1	2	0	0	0	0
381	=	Mattighofen	455	18	8	8	4	0	0	0	8	7	3	2	0	0	0	5	0	3	0	1	0	0	2	0	2	0	0	0	0
382	⊖	Hocheck	595	8	10	7	7	2	0	0	5	7	3	3	1	0	0	6	1	1	1	0	0	0	1	1	1	0	0	0	0
383	O	Friedburg	512	18	4	6	6	1	0	0	10	3	2	4	0	0	0	7	1	3	0	1	0	0	2	1	2	0	0	0	0
384	⊖	Straßwalchen	550	16	7	6	5	2	0	0	8	5	2	2	1	0	0	7	0	2	0	1	0	0	3	0	2	0	0	0	0
385	⊖	Braunau am Inn	360	19	8	8	5	1	0	0	10	7	3	2	1	0	0	7	0	1	1	0	0	0	1	0	1	0	0	0	0
386	=	Waldzell	500	12	11	6	2	1	1	0	6	7	3	1	1	0	0	7	0	2	0	1	0	0	3	0	2	0	0	0	0
387	⊖	St.Johann am Walde	629	18	8	9	5	0	0	0	8	6	4	2	0	0	0	5	2	1	0	1	0	0	2	2	1	0	0	0	0
388	=	Altheim	358	15	8	9	4	0	0	0	8	5	5	2	0	0	0	8	1	2	0	0	1	0	4	1	1	0	0	0	0
389	W	Reichersberg	350	16	11	7	5	0	0	0	9	8	3	3	0	0	0	7	2	1	0	0	1	0	3	1	1	0	0	0	0
390	O	Eberschwang	535	9	10	11	8	1	0	0	4	7	5	3	1	0	0	3	2	2	0	0	0	0	1	2	0	0	0	0	0
391	K	Ried im Innkreis	431	13	9	9	4	1	0	0	7	6	4	2	1	0	0	4	1	2	0	0	1	0	2	1	1	0	0	0	0
392	=	St.Marienkirchen	340	12	11	6	3	0	0	0	5	7	4	2	0	0	0	7	0	3	0	0	1	0	3	0	2	0	0	0	0
393	⊖	Lambrechten	396	7	12	4	3	0	0	0	3	8	2	2	0	0	0	9	0	2	1	0	1	0	2	0	2	0	0	0	0
394	⊖	Kopfing	569	13	9	6	6	1	0	0	5	5	5	2	0	0	0	6	3	1	1	0	0	0	2	2	1	0	0	0	0
395	=	Sigharting	355	12	9	10	4	1	0	0	3	6	6	1	1	0	0	4	1	3	0	1	0	0	1	1	2	0	0	0	0
396	⊖	Schärding-Rossbach	330	10	11	6	6	0	0	0	4	6	4	3	0	0	0	6	3	1	0	1	0	0	2	2	1	0	0	0	0
397	=	Wernstein	355	10	11	11	4	0	0	0	5	6	7	2	0	0	0	7	3	1	1	0	0	0	2	2	1	0	0	0	0
398	=	Schardenberg	529	9	8	9	2	0	0	0	6	4	6	1	0	0	0	9	3	1	0	0	1	0	2	2	1	0	0	0	0

Häufigkeiten der Niederschlags- und Trockenperioden

Nr.	Messgerät	Messstelle	Höhe m ü.A.	Anzahl der Niederschlagsperioden														Anzahl der Trockenperioden													
				Kalenderjahr							Vegetationsperiode (IV-IX)							Kalenderjahr							Vegetationsperiode (IV-IX)						
				Periodendauer in Tagen														Periodendauer in Tagen													
				2	3	4 bis 5	6 bis 9	10 bis 14	15 bis 24	≥ 25	2	3	4 bis 5	6 bis 9	10 bis 14	15 bis 24	≥ 25	6 bis 9	10 bis 14	15 bis 19	20 bis 24	25 bis 29	30 bis 39	≥ 40	6 bis 9	10 bis 14	15 bis 19	20 bis 24	25 bis 29	30 bis 39	≥ 40
		DONAUGEBIET ZWISCHEN INN UND TRAUN																													
399	⊖	Münzkirchen	507	10	12	11	4	2	0	0	5	5	8	1	1	0	0	5	4	1	1	0	0	0	2	1	1	0	0	0	0
400	=	Vichtenstein	592	11	8	10	5	0	0	0	6	5	7	1	0	0	0	9	0	2	0	0	1	0	3	0	2	0	0	0	0
401	=	Rannawerk	285	11	9	8	4	1	0	0	7	4	4	1	1	0	0	4	2	3	0	0	1	0	2	1	2	0	0	0	0
402	W	Kollerschlag	725	8	11	7	7	0	0	0	5	7	3	4	0	0	0	5	1	3	0	0	1	0	4	0	1	0	0	0	0
403		Oberkappel	495	13	9	7	4	0	0	0	5	4	5	1	0	0	0	3	2	2	1	0	1	0	1	1	1	1	0	0	0
404	=	Mausloch	515	9	7	7	5	2	0	0	6	4	5	0	2	0	0	6	2	2	0	1	0	0	2	1	2	0	0	0	0
405	=	Pfarrkirchen	815	13	6	11	6	2	1	0	7	3	6	2	1	0	0	5	4	1	0	0	0	0	2	3	0	0	0	0	0
406	⊖	Neustift im Mühlkreis	597	11	9	6	4	1	0	0	4	4	4	2	1	0	0	7	2	1	1	0	0	0	2	1	1	0	0	0	0
407	=	Julbach	565	12	7	9	6	0	0	0	6	4	6	2	0	0	0	10	1	2	0	0	0	0	3	0	1	0	0	0	0
408		Kirchberg ob der Donau	588	9	10	10	3	0	0	0	5	5	5	1	0	0	0	7	2	2	0	1	0	0	2	2	1	0	0	0	0
409	⊖	Schwarzenberg	730	13	9	9	3	0	0	0	6	5	5	1	0	0	0	8	3	1	0	0	1	0	4	2	1	0	0	0	0
410	⊖	Schlägl	555	10	10	7	5	0	0	0	6	5	4	2	0	0	0	10	0	2	0	0	1	0	5	0	1	0	0	0	0
411	=	Guglwald	750	8	9	8	4	1	0	0	4	6	5	2	0	0	0	10	0	3	0	0	1	0	4	0	2	0	0	0	0
412	⊖	Helfenberg	598	9	6	9	6	1	1	0	7	4	8	2	0	0	0	8	1	2	1	0	0	0	4	0	1	0	0	0	0
413	=	Haslach	510	8	7	9	2	2	1	0	6	4	6	1	1	0	0	7	2	2	1	0	0	0	3	1	1	0	0	0	0
414	W	Rohrbach	600	11	8	8	7	0	0	0	8	4	6	2	0	0	0	4	2	3	0	1	0	0	2	1	1	0	0	0	0
415	=	Langhalsen	449	14	9	8	5	1	1	0	8	3	7	2	1	0	0	5	3	1	0	0	0	0	2	2	0	0	0	0	0
416	⊖	Partenstein	295	12	9	11	3	0	1	0	7	5	7	2	0	0	0	3	2	2	0	0	1	0	2	1	1	0	0	0	0
417	=	Neuhaus an der Donau	450	15	7	8	3	1	0	0	7	4	4	1	1	0	0	5	2	2	0	1	0	0	3	1	1	0	0	0	0
418	⊖	Neumarkt im Hausruck	398	14	9	11	2	0	0	0	4	5	6	1	0	0	0	7	1	1	0	0	1	0	4	0	1	0	0	0	0
419	=	Peuerbach	372	7	11	11	4	0	0	0	2	6	6	2	0	0	0	6	2	1	0	0	1	0	3	2	0	0	0	0	0
420	W	Waizenkirchen	370	11	11	8	5	1	0	0	5	7	5	1	1	0	0	4	0	3	0	0	1	0	3	0	1	0	0	0	0
421	⊖	Neukirchen am Walde	555	13	9	7	6	0	0	0	6	3	6	2	0	0	0	5	2	2	0	1	0	0	2	2	1	0	0	0	0
422	=	St.Agatha	499	12	13	8	2	0	0	0	5	7	5	1	0	0	0	5	1	3	0	0	1	0	2	1	2	0	0	0	0
423	=	Aschach an der Donau	292	15	11	8	3	0	0	0	7	6	4	2	0	0	0	5	1	2	0	0	1	0	4	0	1	0	0	0	0
424	=	Eferding	274	9	8	10	3	1	1	0	4	5	5	2	1	0	0	6	2	0	1	0	1	0	3	2	0	0	0	0	0
425	=	Kematen am Innbach	351	13	7	10	2	1	0	0	6	5	3	1	1	0	0	7	2	1	0	0	1	0	4	2	0	0	0	0	0
426	⊖	Geboltskirchen	540	16	6	14	5	0	0	0	8	5	7	2	0	0	0	8	1	1	0	0	0	0	2	1	1	0	0	0	0
427	=	Hofkirchen an der Trattnach	385	13	11	5	4	3	0	0	8	8	4	1	1	0	0	4	1	3	1	0	0	0	2	1	2	0	0	0	0
428	⊖	Grieskirchen-Moosham	352	14	9	9	3	1	0	0	8	5	5	1	1	0	0	5	2	1	1	0	1	0	2	2	1	0	0	0	0
429		Scharten	395	10	8	5	6	0	0	0	6	5	2	3	0	0	0	6	2	2	0	0	1	0	3	1	1	0	0	0	0
430	⊖	Goldwörth	260	12	11	6	3	0	0	0	8	7	4	1	0	0	0	7	0	3	0	0	1	0	5	0	1	0	0	0	0
431	=	Bad Leonfelden	740	12	12	4	6	0	0	0	6	8	3	2	0	0	0	7	2	2	0	1	0	0	3	2	1	0	0	0	0
432	=	Piberstein	899	9	11	10	4	0	0	0	5	6	6	1	0	0	0	7	2	3	0	0	0	0	1	2	1	0	0	0	0
433	=	St.Peter am Wimberg	687	9	11	4	6	0	0	0	8	7	2	2	0	0	0	6	2	2	0	0	1	0	4	1	0	0	0	0	0
434	=	Neußerling	615	12	10	7	4	0	0	0	8	4	6	1	0	0	0	9	2	1	0	1	0	0	4	1	1	0	0	0	0
435	=	Waxenberg	700	9	13	7	3	1	1	0	5	6	5	1	1	0	0	7	2	1	0	1	0	0	2	1	1	0	0	0	0
436	=	Ottensheim	265	10	12	7	2	0	0	0	3	7	3	2	0	0	0	5	3	2	0	1	0	0	3	1	1	0	0	0	0
437	⊖	Hellmonsödt	840	7	12	13	5	0	0	0	5	6	8	3	0	0	0	8	0	2	1	0	0	0	3	0	1	0	0	0	0
438	=	Kirchschlag bei Linz	925	9	10	12	4	0	0	0	7	8	7	1	0	0	0	8	1	2	0	1	0	0	3	1	1	0	0	0	0
439	=	Pöstlingberg	490	12	9	8	4	0	0	0	6	6	4	2	0	0	0	7	2	1	1	0	0	0	2	1	1	0	0	0	0
440	K	Linz (Stadt)	263	12	13	10	4	0	0	0	6	7	5	3	0	0	0	5	2	2	0	0	1	0	3	1	1	0	0	0	0
441	⊖	Linz-Urfahr	305	12	9	12	2	0	0	0	6	6	6	1	0	0	0	5	3	1	0	0	1	0	1	2	1	0	0	0	0
442	=	Leonding	287	15	7	7	2	0	0	0	9	5	2	2	0	0	0	8	3	1	0	0	1	0	3	2	1	0	0	0	0
443	W	Hörsching	297	9	11	12	5	0	0	0	3	7	7	4	0	0	0	6	1	2	0	0	1	0	4	1	0	0	0	0	0
		TRAUNGEBIET																													
444	=	Gößl	710	10	9	11	4	1	0	0	7	7	4	2	1	0	0	6	0	3	0	0	1	0	4	0	1	0	0	0	0
445	W	Bad Aussee	665	9	12	10	3	2	0	0	7	8	5	1	1	0	0	8	0	2	0	0	1	0	4	0	1	0	0	0	0
446	K	Ödensee	800	11	11	11	6	0	0	0	8	9	6	2	0	0	0	6	0	2	0	0	1	0	3	0	1	0	0	0	0
447	⊖	Schönbergalpe	1350	10	11	17	1	0	0	0	7	7	10	1	0	0	0	5	0	3	0	0	1	0	3	0	1	0	0	0	0
448	=	Obertraun	515	8	13	12	2	0	0	0	6	8	7	1	0	0	0	5	0	3	0	0	1	0	3	0	1	0	0	0	0
449	=	Pötschen	1000	12	11	12	1	0	0	0	9	7	5	1	0	0	0	5	0	3	0	0	1	0	3	0	1	0	0	0	0
450	=	Krippenstein	2050	11	12	16	1	0	0	0	8	6	9	1	0	0	0	7	0	2	0	0	1	0	3	0	1	0	0	0	0
451	=	Lahn-Hallstatt	510	10	12	9	1	0	0	0	5	7	5	1	0	0	0	5	1	2	1	0	1	0	3	1	1	0	0	0	0
452	⊖	Gosau	765	10	10	14	2	0	0	0	7	5	8	1	0	0	0	5	1	2	0	0	1	0	3	0	1	0	0	0	0
453	⊖	Bad Goisern	505	11	11	12	2	1	0	0	8	7	5	1	1	0	0	6	0	3	0	0	1	0	2	0	2	0	0	0	0
454	W	St.Wolfgang	539	9	8	13	3	2	0	0	6	6	6	2	1	0	0	4	1	2	0	0	1	0	1	0	2	0	0	0	0
455	=	Strobl	540	9	8	13	5	1	0	0	5	6	6	2	1	0	0	7	1	1	0	0	1	0	4	0	1	0	0	0	0
456	⊖	Postalm	1200	8	10	13	3	1	0	0	4	7	7	2	0	0	0	6	1	1	0	0	1	0	2	0	1	0	0	0	0
457	K	Bad Ischl	469	10	11	14	4	0	0	0	7	8	8	2	0	0	0	7	1	2	0	0	1	0	3	0	2	0	0	0	0
458	O	Vorderer Langbathsee	675	7	8	13	3	1	0	0	4	4	7	2	0	0	0	10	0	2	1	0	0	0	5	0	1	0	0	0	0
459	W	Feuerkogel	1618	10	7	10	4	4	0	0	6	5	6	2	2	0	0	7	0	1	0	0	1	0	2	0	1	0	0	0	0
460	⊖	Ebensee (Schule)	425	9	8	12	4	1	0	0	5	5	7	2	0	0	0	9	1	1	0	0	1	0	4	0	1	0	0	0	0
461	W	Gmunden	426	8	5	13	6	1	0	0	5	4	6	3	1	0	0	7	1	2	0	0	1	0	3	1	1	0	0	0	0
462	=	Altmünster	525	7	7	12	5	1	0	0	3	4	5	4	0	0	0	7	2	1	0	0	1	0	4	1	1	0	0	0	0
463	⊖	Gmunden-Traundorf	456	8	8	13	5	1	0	0	4	5	7	3	0	0	0	7	1	2	0	0	1	0	4	1	1	0	0	0	0
464	=	Laakirchen	440	8	8	10	6	1	0	0	4	5	6	2	0	0	0	9	3	2	0	0	0	0	5	1	1	0	0	0	0
465	⊖	Thalgau	730	14	10	12	6	0	0	0	7	7	7	2	0	0	0	7	1	1	0	0	1	0	2	1	1	0	0	0	0
466	=	Scharfling	480	11	8	13	5	1	0	0	7	5	8	2	0	0	0	5	2	1	0	1	0	0	2	1	1	0	0	0	0
467	W	Mondsee	491	10	9	10	5	2	0	0	8	4	6	2	1	0	0	5	0	3	0	0	1	0	3	0	2	0	0	0	0
468	=	Oberwang	595	9	9	12	5	1	0	0	6	6	7	2	0	0	0	8	1	1	0	1	0	0	4	1	1	0	0	0	0
469	⊖	Weißenbach am Attersee	476	10	7	12	4	1	0	0	7	4	7	2	0	0	0	8	1	1	0	0	1	0	5	0	1	0	0	0	0
470		Weyregg	469	9	8	8	7	2	0	0	4	5	4	3	1	0	0	5	1	2	0	0	1	0	2	1	1	0	0	0	0
471	⊖	Attersee	495	7	11	10	7	2	0	0	5	7	3	3	1	0	0	10	0	1	0	1	0	0	5	0	1	0	0	0	0
472		Lenzing	465	13	5	6	7	0	0	0	9	3	2	3	0	0	0	9	2	1	0	1	0	0	5	1	1	0	0	0	0
473	⊖	Frankenburg	515	14	7	8	4	1	0	0	7	5	5	2	0	0	0	6	2	2	0	1	0	0	3	1	1	0	0	0	0
474	⊖	Vöcklabruck	423	15	5	8	7	0	0	0	5	4	3	4	0	0	0	8	2	2	0	0	0	0	5	0	1	0	0	0	0
475	=	Wolfsegg am Hausruck	585	12	6	12	5	0	0	0	6	5	4	3	0	0	0	11	1	1	0	0	0	0	2	1	1	0	0	0	0
476	E	Almsee-Fischerau	574	9	11	9	5	2	0	0	4	7	6	3	0	0	0	9	1	1	0	0	1	0	5	0	1	0	0	0	0
477	=	Grünau-Almegg	540	9	9	11	5	1	0	0	5	6	6	3	0	0	0	8	3	2	0	0	0	0	4	1	1	0	0	0	0
478	=	Scharnstein	485	9	8	11	5	1	0	0	4	5	6	3	0	0	0	9	1	3	0	0	0	0	5	0	1	0	0	0	0
479	⊖	Vorchdorf	455	11	7	13	5	1	0	0	5	5	6	2	0	0	0	7	1	4	0	0	0	0	4	1	1	0	0	0	0
480	⊖	Wels	305	11	5	9	6	0	0	0	6	3	5	3	0	0	0	8	1	3	1	0	0	0	3	1	1	0	0	0	0
481	⊖	Kirchdorf an der Krems	456	12	8	11	5	0	0	0	6	7	6	2	0	0	0	8	1	2	0	1	0	0	5	0	1	0	0	0	0
482	W	Kremsmünster	383	10	8	14	5	1	0	0	4	6	5	3	1	0	0	7	1	1	0	1	0	0	4	0	1	0	0	0	0
483	⊖	Neuhofen an der Krems	326	15	8	8	1	0	0	0	7	6	2	1	0	0	0	11	2	2	0	0	1	0	6	2	1	0	0	0	0
484	=	Ebelsberg (Gottschallingerstr)	261	12	8	8	5	0	0	0	7	4	5	2	0	0	0	7	1	2	0	0	1	0	4	1	1	0	0	0	0
485	⊖	Linz (Wasserwerk Scharlinz)	260	11	11	9	4	0	0	0	6	6	6	2	0	0	0	5	1	2	0	0	1	0	4	1	0	0	0	0	0

2011

Häufigkeiten der Niederschlags- und Trockenperioden

Nr.	Messgerät	Messstelle	Höhe m ü.A.	Anzahl der Niederschlagsperioden														Anzahl der Trockenperioden													
				Kalenderjahr							Vegetationsperiode (IV-IX)							Kalenderjahr							Vegetationsperiode (IV-IX)						
				Periodendauer in Tagen														Periodendauer in Tagen													
				2	3	4 bis 5	6 bis 9	10 bis 14	15 bis 24	≥ 25	2	3	4 bis 5	6 bis 9	10 bis 14	15 bis 24	≥ 25	6 bis 9	10 bis 14	15 bis 19	20 bis 24	25 bis 29	30 bis 39	≥ 40	6 bis 9	10 bis 14	15 bis 19	20 bis 24	25 bis 29	30 bis 39	≥ 40
		DONAUGEBIET ZWISCHEN TRAUN UND ENNS																													
486	=	St.Florian	257	10	11	8	4	0	0	0	4	7	3	3	0	0	0	6	1	2	0	1	0	0	2	1	1	0	0	0	0
487	⊖	Maria Laah	360	9	17	6	0	0	0	0	4	11	1	0	0	0	0	11	0	2	0	0	1	0	6	0	1	0	0	0	0
488	E	Reichenau	685	9	14	8	5	0	0	0	6	7	6	2	0	0	0	7	2	1	0	0	1	0	3	1	1	0	0	0	0
489	=	Gallneukirchen	330	11	13	10	3	0	0	0	7	9	4	2	0	0	0	7	2	2	0	1	0	0	2	2	1	0	0	0	0
490	=	Neumarkt im Mühlkreis	610	11	11	11	0	0	0	0	7	9	5	0	0	0	0	8	1	3	0	0	1	0	4	0	1	0	0	0	0
491	⊖	Mauthausen	299	7	11	11	5	0	0	0	2	8	6	2	0	0	0	8	0	2	1	0	0	0	3	0	1	0	0	0	0
492	E	Enns	259	11	11	11	2	0	0	0	5	7	6	1	0	0	0	8	1	2	0	0	1	0	4	1	1	0	0	0	0
		ENNSGEBIET																													
493	⊖	Flachau	910	11	10	15	1	1	0	0	6	8	6	1	1	0	0	5	0	3	0	0	1	0	3	0	1	0	0	0	0
494	=	Radstadt	890	7	12	14	2	1	0	0	4	8	7	1	1	0	0	4	0	3	0	0	1	0	2	0	1	0	0	0	0
495	W	Obertauern	1763	11	10	14	2	2	0	0	7	5	7	2	2	0	0	4	0	3	0	0	1	0	2	0	1	0	0	0	0
496	=	Filzmoos	1050	6	9	20	3	0	0	0	5	6	11	2	0	0	0	4	0	3	0	0	1	0	2	0	1	0	0	0	0
497	W	Ramsau	1203	5	13	15	3	1	0	0	3	9	9	1	1	0	0	4	0	3	0	0	1	0	1	0	1	0	0	0	0
498	K	Planai	1820	10	12	11	3	1	0	0	7	7	5	3	1	0	0	5	1	2	0	0	1	0	3	0	1	0	0	0	0
499	=	Untertal-Tetter	1040	11	13	13	1	0	0	0	7	9	7	1	0	0	0	4	1	2	0	0	0	1	3	0	1	0	0	0	0
500	O	Schladming	730	17	11	7	1	0	0	0	13	5	4	1	0	0	0	6	0	3	0	0	0	1	4	0	1	0	0	0	0
501		Birnberg	820	10	10	13	2	1	0	0	7	8	6	1	1	0	0	5	2	2	0	0	1	0	4	0	1	0	0	0	0
502	O	Michaelerberg	1280	12	12	7	3	0	0	0	9	7	4	1	0	0	0	6	1	2	0	0	1	0	4	0	1	0	0	0	0
503	=	St.Nikolai im Sölktal	1120	12	9	11	4	0	0	0	11	5	5	2	0	0	0	6	0	3	0	0	1	0	4	0	1	0	0	0	0
504		Stein (Enns)	680	13	11	10	2	0	0	0	9	7	6	1	0	0	0	5	1	3	0	0	1	0	2	1	1	0	0	0	0
505	W	Bad Mitterndorf	808	9	10	16	4	0	0	0	7	7	9	1	0	0	0	5	0	3	0	0	1	0	3	0	1	0	0	0	0
506	=	Grubegg	790	12	9	8	4	0	0	0	7	7	5	1	0	0	0	5	1	3	0	0	1	0	2	1	1	0	0	0	0
507	W	Gröbming	766	10	14	11	2	0	1	0	7	9	6	1	0	1	0	5	0	3	0	0	1	0	3	0	1	0	0	0	0
508	⊖	Donnersbachwald	980	15	9	11	4	0	0	0	13	5	4	3	0	0	0	6	1	2	0	0	1	0	3	0	1	0	0	0	0
509	=	Planneralm	1605	12	9	12	4	1	0	0	10	7	5	1	1	0	0	3	1	2	0	0	1	0	2	0	1	0	0	0	0
510		Donnersbach	720	13	11	9	3	0	0	0	11	7	4	1	0	0	0	6	1	2	0	0	1	0	4	0	1	0	0	0	0
511	W	Irdning	702	11	11	11	4	0	0	0	8	8	5	2	0	0	0	6	0	3	0	0	1	0	4	0	1	0	0	0	0
512	=	Greith	945	11	11	13	1	0	0	0	6	8	6	1	0	0	0	4	1	3	0	0	1	0	2	1	1	0	0	0	0
513	=	Oppenberg	1060	14	11	8	4	0	0	0	10	10	3	1	0	0	0	6	1	2	0	0	1	0	3	0	1	0	0	0	0
514	W	Aigen im Ennstal	640	10	11	10	4	0	0	0	8	8	5	2	0	0	0	4	1	3	0	0	1	0	3	0	1	0	0	0	0
515	⊖	Liezen	670	17	7	11	2	0	0	0	13	5	5	0	0	0	0	7	0	3	0	0	1	0	4	0	1	0	0	0	0
516	⊖	Hohentauern	1265	18	5	11	4	1	0	0	13	5	6	2	0	0	0	4	2	1	0	0	1	0	2	0	1	0	0	0	0
517	=	Admont	700	16	8	8	4	0	0	0	11	6	3	2	0	0	0	7	0	2	1	0	1	0	4	0	1	0	0	0	0
518	O	Gstatterboden	580	15	11	5	5	0	0	0	12	9	0	3	0	0	0	5	0	2	1	0	1	0	3	0	1	0	0	0	0
519	⊖	Eisenerzer Ramsau	1020	14	8	8	5	1	0	0	9	7	3	3	1	0	0	6	0	2	1	0	1	0	3	0	1	0	0	0	0
520		Kirchenlandl	510	17	9	10	3	0	0	0	13	7	4	1	0	0	0	6	0	3	0	0	1	0	3	0	1	0	0	0	0
521	O	Gollrad-Wegscheid	850	19	4	8	5	1	0	0	14	3	2	3	1	0	0	6	0	3	0	0	1	0	4	0	1	0	0	0	0
522	O	Brunngraben	710	17	6	8	4	2	0	0	10	4	3	2	2	0	0	6	0	2	1	0	1	0	4	0	1	0	0	0	0
523	⊖	Weichselboden	680	11	7	9	5	0	1	0	8	5	3	3	0	1	0	4	0	2	1	0	1	0	2	0	1	0	0	0	0
524	⊖	Wildalpen	610	9	13	10	5	0	0	0	5	8	5	3	0	0	0	4	0	2	1	0	1	0	2	0	1	0	0	0	0
525	=	Unterlaussa	540	9	10	14	5	1	0	0	6	7	7	2	1	0	0	5	0	2	0	0	1	0	2	0	1	0	0	0	0
526	=	Kleinreifling	428	14	5	14	3	2	0	0	9	4	10	1	0	0	0	7	2	1	0	0	1	0	4	0	1	0	0	0	0
527	W	Weyer	421	8	12	13	5	0	0	0	5	7	7	3	0	0	0	6	1	2	0	0	1	0	3	0	1	0	0	0	0
528	=	Maria Neustift	629	8	13	11	4	1	0	0	4	8	5	2	1	0	0	7	1	2	0	0	1	0	4	0	1	0	0	0	0
529	⊖	Pechgraben	430	7	15	14	1	0	0	0	2	8	8	1	0	0	0	7	1	2	0	0	1	0	4	0	1	0	0	0	0
530	=	Reichraming	360	9	9	14	5	0	0	0	5	4	8	3	0	0	0	8	1	2	0	0	1	0	5	0	1	0	0	0	0
531	O	Brunnbach	595	11	11	4	5	3	0	0	6	7	3	2	1	0	0	5	2	1	0	0	1	0	2	0	1	0	0	0	0
532	=	Laussa	440	7	9	15	3	2	0	0	4	5	7	1	2	0	0	9	0	1	0	0	1	0	4	0	1	0	0	0	0
533	=	Hinterstoder	590	7	12	7	3	2	0	0	4	7	2	1	2	0	0	7	0	2	1	0	1	0	4	0	1	0	0	0	0
534	⊖	Huttererböden	1370	7	9	11	5	1	0	0	5	6	6	2	1	0	0	5	0	3	0	0	1	0	3	0	1	0	0	0	0
535	=	Linzer Haus	1435	12	8	12	3	1	0	0	9	5	6	1	1	0	0	7	1	1	1	0	1	0	4	1	0	0	0	0	0
536	=	Bosruckhütte	1036	9	10	8	5	2	0	0	6	8	4	2	1	0	0	6	0	2	1	0	1	0	4	0	1	0	0	0	0
537	⊖	Spital am Pyhrn	630	11	10	9	4	2	0	0	9	7	5	1	1	0	0	5	0	3	0	0	1	0	3	0	1	0	0	0	0
538	=	Klein Pyhrgas	1010	13	10	9	4	1	0	0	10	7	3	2	1	0	0	6	1	1	1	0	1	0	4	0	1	0	0	0	0
539	=	Windischgarsten (Schule)	604	7	9	12	3	1	0	0	5	5	6	2	0	0	0	6	0	3	0	0	1	0	4	0	1	0	0	0	0
540	=	St.Pankraz	523	5	9	13	3	1	0	0	3	5	7	2	0	0	0	7	0	3	0	0	1	0	4	0	1	0	0	0	0
541	⊖	Klaus an der Pyhrnbahn	458	7	11	12	4	0	0	0	4	9	6	2	0	0	0	9	1	1	0	0	1	0	5	0	1	0	0	0	0
542	=	Bodinggraben	640	10	11	8	6	0	0	0	5	8	1	4	0	0	0	6	1	2	0	0	1	0	3	0	1	0	0	0	0
543	=	Breitenau	514	7	13	9	4	0	0	0	5	8	4	2	0	0	0	8	0	3	0	0	1	0	5	0	1	0	0	0	0
544	=	Molln	423	8	12	9	4	1	0	0	4	7	4	3	0	0	0	7	2	1	0	0	1	0	3	1	1	0	0	0	0
545	⊖	Waldneukirchen	440	12	7	11	7	2	0	0	4	5	6	3	1	0	0	7	0	3	0	0	0	0	5	0	1	0	0	0	0
546	⊖	Behamberg	518	13	10	11	3	1	0	0	6	5	4	3	1	0	0	7	0	2	0	1	0	0	3	0	1	0	0	0	0
547		Ernsthofen	281	11	12	13	2	0	0	0	4	7	7	1	0	0	0	9	0	2	0	1	0	0	5	0	1	0	0	0	0
548	⊖	Steyr	336	12	12	11	4	1	0	0	6	6	4	4	0	0	0	8	0	2	0	1	0	0	5	0	1	0	0	0	0
549	W	Gaishorn	720	18	12	8	1	1	0	0	13	8	3	1	1	0	0	6	0	3	0	0	1	0	3	0	1	0	0	0	0
550	W	St.Sebastian-Mariazell	862	12	8	11	4	2	0	0	11	5	7	2	0	0	0	4	2	1	0	0	1	0	3	0	1	0	0	0	0
		DONAUGEBIET ZWISCHEN ENNS UND MARCH																													
551	=	Rainbach im Mühlkreis	690	11	12	13	0	1	0	0	6	7	9	0	0	0	0	8	1	2	0	0	1	0	4	0	1	0	0	0	0
552	W	Freistadt	548	11	15	8	4	0	0	0	7	9	5	3	0	0	0	7	1	2	0	0	1	0	3	0	1	0	0	0	0
553	⊖	Lasberg	575	14	9	12	3	0	1	0	8	7	8	1	0	0	0	9	3	0	0	0	1	0	4	1	0	0	0	0	0
554	⊖	Karlstift	917	14	11	10	3	0	0	0	9	7	5	2	0	0	0	10	2	2	0	0	0	0	4	0	1	0	0	0	0
555	=	Schöneben-Gugu	880	13	8	10	1	0	0	0	9	7	5	0	0	0	0	7	1	2	0	1	0	0	3	0	1	0	0	0	0
556	⊖	Weitersfelden-Ritzenedt	764	13	10	9	5	0	0	0	9	6	5	2	0	0	0	4	2	2	1	0	0	0	2	1	1	0	0	0	0
557	=	Gutau	581	6	16	10	2	0	0	0	1	12	5	2	0	0	0	9	0	1	1	0	1	0	4	0	1	0	0	0	0
558	⊖	Tragwein	455	10	12	7	2	0	0	0	6	7	3	2	0	0	0	10	1	2	0	1	0	0	4	1	1	0	0	0	0
559	=	Stadt Haag	347	10	11	9	6	0	0	0	5	7	3	3	0	0	0	8	1	1	0	1	0	0	5	0	1	0	0	0	0
560	=	St.Pantaleon	235	13	10	10	4	0	0	0	6	4	5	3	0	0	0	8	2	2	0	0	1	0	4	1	1	0	0	0	0
561		Kleinpertenschlag	899	21	6	9	3	0	0	0	13	4	5	2	0	0	0	6	2	2	1	0	0	0	2	1	1	0	0	0	0
562	=	Laab	240	13	11	6	2	0	0	0	8	6	3	1	0	0	0	11	2	2	0	0	1	0	6	1	1	0	0	0	0
563	=	Windhaag bei Perg	513	8	10	10	4	0	0	0	4	8	5	2	0	0	0	14	1	2	0	0	0	0	5	0	1	0	0	0	0
564	⊖	Saxen-Au	239	15	9	6	1	0	0	0	7	7	3	1	0	0	0	11	1	2	0	1	0	0	5	1	1	0	0	0	0
565	⊖	St.Thomas am Blasenstein	665	12	12	9	3	0	0	0	7	5	8	2	0	0	0	10	0	2	0	0	1	0	5	0	1	0	0	0	0
566	O	Oed	393	14	11	8	5	0	0	0	10	5	5	2	0	0	0	9	1	2	0	1	0	0	5	1	1	0	0	0	0
567	=	Stephanshart	281	8	11	10	4	0	0	0	6	4	5	3	0	0	0	11	1	2	0	0	1	0	5	1	1	0	0	0	0
568	=	Grein	270	15	8	6	1	0	0	0	10	6	2	1	0	0	0	11	3	2	0	0	1	0	4	3	1	0	0	0	0

Häufigkeiten der Niederschlags- und Trockenperioden

Nr.	Messgerät	Messstelle	Höhe m ü.A.	Anzahl der Niederschlagsperioden														Anzahl der Trockenperioden													
				Kalenderjahr							Vegetationsperiode (IV-IX)							Kalenderjahr							Vegetationsperiode (IV-IX)						
				Periodendauer in Tagen														Periodendauer in Tagen													
				2	3	4 bis 5	6 bis 9	10 bis 14	15 bis 24	≥ 25	2	3	4 bis 5	6 bis 9	10 bis 14	15 bis 24	≥ 25	6 bis 9	10 bis 14	15 bis 19	20 bis 24	25 bis 29	30 bis 39	≥ 40	6 bis 9	10 bis 14	15 bis 19	20 bis 24	25 bis 29	30 bis 39	≥ 40
569	=	St.Oswald	654	10	10	5	6	0	1	0	8	6	2	3	0	1	0	10	1	2	0	1	0	0	4	1	1	0	0	0	0
570	=	Bärnkopf	958	16	7	10	4	0	0	0	11	4	5	3	0	0	0	9	1	1	1	1	0	0	3	1	1	0	0	0	0
571	O	Neustadtl	482	9	10	11	6	1	0	0	5	5	6	2	1	0	0	6	1	2	0	1	0	0	4	1	1	0	0	0	0
572	=	Ennsbach	273	12	9	9	4	0	0	0	8	6	5	2	0	0	0	12	1	2	0	1	0	0	5	1	1	0	0	0	0
573	⊖	Neuhaus am Zellerain	1103	7	9	13	3	3	0	0	5	5	8	2	1	0	0	3	2	1	0	0	1	0	2	0	1	0	0	0	0
574	⊖	Lackenhof	809	8	12	8	5	2	0	0	5	6	5	2	1	0	0	8	1	1	0	0	1	0	4	0	1	0	0	0	0
575	E	Lunz am See	612	5	10	11	6	3	0	0	3	6	6	2	2	0	0	5	2	1	0	0	1	0	4	0	1	0	0	0	0
576		Göstling an der Ybbs	530	10	12	9	6	1	0	0	5	6	6	3	1	0	0	6	2	1	0	0	1	0	3	0	1	0	0	0	0
577		St.Georgen am Reith	504	9	15	8	5	0	0	0	4	10	3	3	0	0	0	6	1	1	1	0	1	0	4	0	1	0	0	0	0
578	⊖	Hollenstein an der Ybbs	507	9	10	14	5	1	0	0	3	8	7	2	1	0	0	5	1	2	0	0	1	0	3	0	1	0	0	0	0
579		Hohenlehen	436	9	11	10	7	1	0	0	6	6	7	3	0	0	0	6	2	1	0	0	1	0	3	0	1	0	0	0	0
580	⊖	Opponitz	451	7	16	3	4	4	0	0	2	10	2	2	2	0	0	7	2	1	0	0	1	0	4	0	1	0	0	0	0
581		Ybbsitz-Hofstatt	572	13	10	9	4	1	0	0	8	6	5	3	0	0	0	9	1	1	0	0	1	0	5	0	1	0	0	0	0
582	⊖	Hinterlug	465	13	12	5	4	3	0	0	7	7	4	2	1	0	0	8	1	1	0	0	1	0	4	0	1	0	0	0	0
583	=	Sonntagberg	634	14	10	10	3	1	0	0	7	6	3	2	1	0	0	10	2	1	1	0	0	0	4	1	1	0	0	0	0
584	E	Wolfsbach	336	12	12	11	4	1	0	0	6	6	6	2	1	0	0	8	0	2	0	0	1	0	4	0	1	0	0	0	0
585		Seitenstetten	343	13	11	12	2	0	0	0	6	8	4	2	0	0	0	8	2	1	0	1	0	0	4	1	1	0	0	0	0
586		Viehdorf	362	9	8	7	2	0	0	0	6	5	3	2	0	0	0	13	1	1	0	2	0	0	6	1	1	0	0	0	0
587	W	Amstetten	265	15	10	9	4	1	0	0	10	5	5	1	1	0	0	10	2	2	0	1	0	0	5	1	1	0	0	0	0
588	O	St.Leonhard am Walde	637	11	10	12	3	2	0	0	5	5	7	2	1	0	0	10	1	1	0	1	0	0	5	0	1	0	0	0	0
589	=	Neuhofen an der Ybbs	319	14	9	15	3	0	0	0	7	6	7	2	0	0	0	10	2	1	0	1	0	0	5	1	1	0	0	0	0
590		Persenbeug	576	12	10	10	2	0	0	0	8	6	3	2	0	0	0	13	2	1	0	1	0	0	6	1	1	0	0	0	0
591		Mitterbach	842	11	10	10	2	2	0	0	8	8	5	1	0	0	0	6	2	1	0	0	1	0	4	0	1	0	0	0	0
592	⊖	Annaberg	911	11	7	11	7	0	0	0	7	5	5	3	0	0	0	7	1	3	0	0	0	0	4	0	1	0	0	0	0
593	=	Erlaufboden	542	9	9	13	3	1	0	0	5	5	8	2	0	0	0	8	1	1	0	0	1	0	4	0	1	0	0	0	0
594		Kienberg	372	7	11	13	3	0	0	0	4	7	6	2	0	0	0	8	2	1	0	0	1	0	3	1	1	0	0	0	0
595		St.Anton an der Jeßnitz	458	7	9	12	4	0	0	0	6	6	6	2	0	0	0	9	0	2	0	0	1	0	4	0	1	0	0	0	0
596		Scheibbs	390	13	12	10	3	0	0	0	8	8	5	1	0	0	0	12	2	1	0	1	0	0	6	0	1	0	0	0	0
597	⊖	Gresten	399	9	11	14	2	1	0	0	5	6	9	1	0	0	0	11	2	1	0	1	0	0	6	1	1	0	0	0	0
598		Steinholz	553	11	15	11	1	0	0	0	5	10	4	1	0	0	0	10	2	1	0	1	0	0	5	1	1	0	0	0	0
599	O	Steinakirchen am Forst	301	9	10	11	1	1	0	0	4	8	4	1	1	0	0	13	1	2	0	1	0	0	5	1	1	0	0	0	0
600	⊖	Wieselburg	264	11	10	11	4	0	0	0	6	7	6	1	0	0	0	9	2	2	0	1	0	0	5	2	1	0	0	0	0
601		Artstetten-Nussendorf	595	16	9	9	5	0	0	0	11	5	5	2	0	0	0	10	1	1	1	0	0	0	4	0	1	0	0	0	0
602		Pöchlarn	211	16	10	4	2	0	0	0	12	5	2	2	0	0	0	11	3	3	0	0	1	0	5	3	1	0	0	0	0
603		Laimbach am Ostrong	532	13	9	5	5	0	0	0	8	7	4	2	0	0	0	7	3	2	0	0	1	0	5	1	1	0	0	0	0
604	O	Poggschlag	910	11	9	8	7	0	0	0	8	7	5	3	0	0	0	8	0	2	0	0	1	0	3	0	1	0	0	0	0
605	=	Pöggstall	451	7	11	7	5	0	0	0	6	8	3	2	0	0	0	8	2	1	1	1	0	0	2	2	1	0	0	0	0
606		St.Georgen an der Leys	445	9	12	10	2	0	0	0	7	8	4	1	0	0	0	10	1	1	1	0	1	0	6	0	1	0	0	0	0
607	W	Oberndorf an der Melk	297	10	10	10	4	1	0	0	6	6	5	2	1	0	0	11	1	2	0	0	1	0	6	1	1	0	0	0	0
608		St.Leonhard am Forst	252	14	13	5	2	0	0	0	9	9	2	1	0	0	0	12	2	1	0	2	0	0	6	2	1	0	0	0	0
609		Grabenegg	265	12	13	9	2	0	0	0	7	10	3	2	0	0	0	10	1	2	0	1	0	0	5	1	1	0	0	0	0
610	O	Texing	453	9	11	9	5	0	0	0	6	7	6	2	0	0	0	8	1	1	0	1	0	0	4	0	1	0	0	0	0
611	⊖	Melk	284	13	11	8	2	0	0	0	9	5	4	2	0	0	0	5	3	3	0	1	0	0	3	3	1	0	0	0	0
612		Schwarzenbach an der Pielach	541	12	7	12	4	0	0	0	8	5	6	2	0	0	0	11	1	1	0	0	1	0	5	0	1	0	0	0	0
613		Puchenstuben	967	11	8	10	4	2	0	0	6	6	6	1	1	0	0	6	1	1	0	0	1	0	3	0	1	0	0	0	0
614	E	Frankenfels	465	9	12	11	5	0	0	0	7	7	6	2	0	0	0	10	1	1	0	1	0	0	6	0	1	0	0	0	0
615		Christenthal	602	13	12	9	1	0	0	0	9	8	4	0	0	0	0	8	1	2	0	0	1	0	5	0	1	0	0	0	0
616		Hofstetten	325	17	10	11	2	0	0	0	12	7	4	1	0	0	0	9	3	2	0	0	0	0	5	0	1	0	0	0	0
617		Prinzersdorf	249	15	7	4	2	0	0	0	8	5	2	1	0	0	0	12	3	1	0	1	1	0	5	3	1	0	0	0	0
618	=	Kilb	290	22	5	8	1	0	0	0	15	3	3	1	0	0	0	12	1	3	0	1	0	0	7	1	1	0	0	0	0
619		Maria Laach am Jauerling	597	15	9	4	1	0	0	0	13	3	2	1	0	0	0	8	0	3	1	0	1	0	5	0	1	0	0	0	0
620	⊖	Maria Langegg	485	16	9	7	2	0	0	0	12	4	3	2	0	0	0	10	1	1	1	1	0	0	5	0	1	0	0	0	0
621	W	Jauerling (ORF)	952	12	13	5	3	0	0	0	11	7	2	3	0	0	0	7	1	2	1	0	1	0	4	0	1	0	0	0	0
622		Mühldorf bei Spitz	362	19	7	6	2	0	0	0	12	3	2	2	0	0	0	7	3	2	1	0	0	0	5	1	1	0	0	0	0
623	=	Unterloiben	198	22	7	4	1	0	0	0	14	3	4	0	0	0	0	8	0	4	0	0	1	0	4	0	1	0	0	0	0
624	=	Ottenschlag	856	16	7	8	3	0	0	0	13	4	2	2	0	0	0	9	0	2	0	0	1	0	5	0	1	0	0	0	0
625	=	Großheinrichschlag	704	12	12	6	0	0	0	0	8	6	3	0	0	0	0	6	4	2	0	0	1	0	5	2	1	0	0	0	0
626	⊖	Lichtenau	669	19	6	6	1	0	0	0	12	3	5	1	0	0	0	8	1	3	1	0	0	0	4	0	1	0	0	0	0
627	=	Gföhl	585	18	6	5	1	0	0	0	11	3	2	1	0	0	0	9	1	3	1	0	0	0	6	0	1	0	0	0	0
628	W	Krems an der Donau	204	20	6	4	0	0	0	0	15	3	3	0	0	0	0	9	3	3	0	0	1	0	5	0	1	0	0	0	0
629		Karlstetten	340	21	8	5	3	0	0	0	13	6	1	2	0	0	0	10	4	1	0	1	0	0	4	1	1	0	0	0	0
630		Wolfenreith	499	20	8	3	1	0	0	0	13	3	2	1	0	0	0	11	3	1	1	1	0	0	6	1	1	0	0	0	0
631	⊖	Türnitz	482	13	8	10	6	0	0	0	9	5	5	3	0	0	0	7	1	3	0	0	0	0	5	0	1	0	0	0	0
632	⊖	Kernhof	760	11	7	13	5	1	0	0	10	5	5	2	1	0	0	5	2	1	0	1	0	0	2	0	1	0	0	0	0
633	=	St.Aegyd am Neuwalde	607	11	9	11	4	1	0	0	8	5	7	2	0	0	0	4	2	1	0	0	1	0	3	0	1	0	0	0	0
634		Hohenberg	485	11	10	10	3	1	0	0	10	4	6	1	1	0	0	6	1	2	0	0	1	0	4	0	1	0	0	0	0
635	⊖	Hainfeld	434	9	12	6	5	1	0	0	5	9	4	2	0	0	0	9	0	2	0	0	1	0	5	0	1	0	0	0	0
636	⊖	Innerhalbach	522	8	7	14	5	1	0	0	7	3	8	3	0	0	0	5	2	1	0	0	1	0	4	0	1	0	0	0	0
637	O	Ebenwald	960	10	10	12	3	1	0	0	6	7	5	2	1	0	0	6	3	1	0	0	1	0	4	1	1	0	0	0	0
638		Ausserhalbach	525	11	10	8	3	0	0	0	9	5	4	2	0	0	0	8	1	2	0	0	1	0	5	0	1	0	0	0	0
639	W	St.Pölten (Landhaus)	273	10	12	5	2	0	0	0	9	7	2	2	0	0	0	10	1	2	1	1	0	0	6	1	1	0	0	0	0
640	⊖	St.Pölten	282	17	11	6	2	0	0	0	11	7	2	2	0	0	0	11	1	2	0	1	0	0	6	1	1	0	0	0	0
641		Herzogenburg	226	13	9	3	1	0	0	0	11	4	2	1	0	0	0	12	0	3	0	0	1	1	7	0	2	0	0	0	0
642		Hollenburg	230	20	6	1	1	0	0	0	12	4	0	1	0	0	0	8	2	3	0	0	1	0	5	0	1	0	0	0	0
643	⊖	Liebenau	903	11	10	4	10	1	1	0	7	7	1	7	0	0	0	7	2	1	1	0	0	0	3	0	1	0	0	0	0
644		Arbesbach	855	11	6	11	8	1	0	0	6	3	6	4	1	0	0	7	1	2	0	0	0	0	3	0	1	0	0	0	0
645	⊖	Rappottenstein	598	12	7	11	6	0	0	0	8	4	5	5	0	0	0	9	1	2	1	0	0	0	3	0	1	0	0	0	0
646	⊖	Groß-Gerungs	676	11	6	13	5	0	0	0	8	4	6	4	0	0	0	8	2	3	0	0	0	0	3	0	1	0	0	0	0
647	⊖	Zwettl-Edelhof	587	14	6	9	4	1	0	0	10	2	5	3	1	0	0	9	1	2	1	0	0	0	4	0	1	0	0	0	0
648	⊖	Grafenschlag	780	10	8	10	7	0	0	0	8	5	5	5	0	0	0	10	1	3	0	0	0	0	4	0	1	0	0	0	0
649	E	Ottenstein	555	18	7	9	4	0	0	0	12	4	2	4	0	0	0	9	0	2	1	0	0	0	3	0	1	0	0	0	0
650		Altpölla	470	23	6	5	2	0	0	0	10	3	3	2	0	0	0	9	0	3	0	0	0	0	5	0	1	0	0	0	0
651		St.Leonhard am Hornerwald	537	14	10	1	1	0	0	0	9	7	0	1	0	0	0	9	1	5	1	0	0	0	5	1	1	0	0	0	0
652	=	Altenburg	394	15	7	3	1	0	0	0	10	4	2	1	0	0	0	10	2	3	0	1	0	0	6	0	1	0	0	0	0
653	⊖	Messern	485	21	8	6	6	0	0	0	13	5	4	2	0	0	0	8	3	2	0	0	0	0	5	0	1	0	0	0	0
654		Etzelsreith	528	16	4	4	1	0	0	0	12	1	2	0	0	0	0	8	2	4	0	1	0	0	6	2	1	0	0	0	0
655	=	Gars am Kamp	277	18	6	5	2	0	0	0	9	4	3	1	0	0	0	11	2	3	0	0	1	0	7	0	1	0	0	0	0
656	O	Tautendorf	429	14	7	8	3	0	0	0	8	6	4	2	0	0	0	10	1	2	1	1	0	0	6	0	1	0	0	0	0
657	⊖	Schönberg	223	14	6	5	2	0	0	0	10	3	4	1	0	0	0	9	0	4	0	1	0	0	6	0	1	0	0	0	0
658		Kronsegg	485	17	8	13	2	0	0	0	11	4	6	0	0	0	0	7	1	3	0	0	0	0	5	0	1	0	0	0	0
659	W	Langenlois	204	18	4	5	1	0	0	0	16	2	3	1	0	0	0	8	2	3	0	0	0	1	6	0	1	0	0	0	0
660	=	Mühlbach am Manhartsberg	356	20	6	4	1	0	0	0	14	2	1	1	0	0	0	9	2	3	1	0	0	0	6	0	1	0	0	0	0
661	O	Gedersdorf	197	20	7	2	1	0	0	0	14	3	1	1	0	0	0	10	3	2	0	0	1	0	8	0	1	0	0	0	0
662		Grafenwörth	190	9	7	3	1	0	0	0	8	4	3	0	0	0	0	9	5	3	0	0	0	1	7	2	1	0	0	0	0
663	E	Sitzenberg-Reidling	212	13	9	5	2	0	0	0	11	5	2	2	0	0	0	6	2	3	0	0	0	1	3	1	1	0	0	0	0
664		Erpersdorf	184	15	7	3	1	0	0	0	9	4	3	1	0	0	0	5	4	4	0	0	1	0	2	3	1	0	0	0	0
665	E	Pyhra	302	16	12	5	1	0	0	0	10	7	2	1	0	0	0	11	0	2	0	1	0	0	6	0	1	0	0	0	0

2011

Häufigkeiten der Niederschlags- und Trockenperioden

Nr.	Messgerät	Messstelle	Höhe m ü.A.	Anzahl der Niederschlagsperioden														Anzahl der Trockenperioden													
				Kalenderjahr							Vegetationsperiode (IV-IX)							Kalenderjahr							Vegetationsperiode (IV-IX)						
				Periodendauer in Tagen														Periodendauer in Tagen													
				2	3	4 bis 5	6 bis 9	10 bis 14	15 bis 24	≥ 25	2	3	4 bis 5	6 bis 9	10 bis 14	15 bis 24	≥ 25	6 bis 9	10 bis 14	15 bis 19	20 bis 24	25 bis 29	30 bis 39	≥ 40	6 bis 9	10 bis 14	15 bis 19	20 bis 24	25 bis 29	30 bis 39	≥ 40
666	O	Stollberg	583	11	9	8	3	0	0	0	9	6	5	0	0	0	0	10	0	4	0	0	0	0	6	0	1	0	0	0	0
667	=	Atzenbrugg	192	13	7	3	1	0	0	0	9	5	2	1	0	0	0	7	2	1	1	1	0	1	5	2	1	0	0	0	0
668		Perschling	225	10	9	5	0	0	0	0	7	5	3	0	0	0	0	11	3	3	0	0	0	0	4	2	1	0	0	0	0
669	=	Brand-Laaben	371	17	7	9	3	0	0	0	12	4	4	2	0	0	0	9	1	2	0	1	0	0	6	0	1	0	0	0	0
670	⊖	Maria-Anzbach	256	15	8	9	2	0	0	0	8	5	4	2	0	0	0	12	1	3	0	0	0	0	6	1	1	0	0	0	0
671	⊖	Ollersbach	242	15	9	6	2	0	0	0	8	5	3	2	0	0	0	9	1	3	0	1	0	0	5	1	1	0	0	0	0
672		Asperhofen	220	17	6	6	0	0	0	0	8	4	3	0	0	0	0	12	1	2	0	0	0	1	7	1	1	0	0	0	0
673		Langenrohr	183	16	9	3	1	0	0	0	12	3	2	1	0	0	0	9	3	2	0	1	0	0	3	3	1	0	0	0	0
674		Absdorf	181	20	7	4	2	0	0	0	14	3	2	1	0	0	0	10	3	2	0	0	0	1	6	1	1	0	0	0	0
675	⊖	Tulln-Bildeiche	179	15	8	8	2	0	0	0	9	5	4	2	0	0	0	10	2	2	0	0	0	1	6	1	1	0	0	0	0
676	=	Sieghartskirchen	202	11	7	5	2	0	0	0	4	5	3	2	0	0	0	8	2	2	0	0	0	1	3	2	1	0	0	0	0
677	O	Flachberg	303	19	8	8	2	0	0	0	9	4	6	2	0	0	0	7	2	2	0	0	0	1	3	2	1	0	0	0	0
678	W	Langenlebarn	175	12	9	7	2	0	0	0	6	6	5	2	0	0	0	9	2	1	0	1	0	1	4	2	1	0	0	0	0
679		Unterkirchbach	310	13	7	5	0	0	0	0	6	5	3	0	0	0	0	10	5	2	1	0	0	0	6	3	1	0	0	0	0
680		Harmannsdorf	417	16	4	3	1	0	0	0	11	1	3	0	0	0	0	10	5	2	1	0	0	0	8	1	1	0	0	0	0
681	=	Eggenburg	364	15	6	2	2	0	0	0	11	2	1	1	0	0	0	10	3	4	0	1	0	0	7	2	1	0	0	0	0
682		Stockern	402	16	5	3	0	0	0	0	13	2	1	0	0	0	0	10	7	1	0	1	0	0	7	3	1	0	0	0	0
683	⊖	Maissau	342	19	4	7	3	0	0	0	14	1	4	2	0	0	0	10	1	2	0	1	0	0	7	0	1	0	0	0	0
684		Fahndorf	316	18	7	6	2	0	0	0	10	4	2	1	0	0	0	11	3	2	0	1	0	0	6	2	1	0	0	0	0
685		Oberrußbach	279	14	9	0	3	0	0	0	9	4	0	2	0	0	0	10	4	2	0	0	1	0	6	2	1	0	0	0	0
686		Guntersdorf	250	16	7	2	1	0	0	0	11	3	2	1	0	0	0	13	3	3	0	0	1	0	7	2	1	0	0	0	0
687	⊖	Immendorf	237	19	5	7	1	0	0	0	13	3	3	1	0	0	0	11	1	2	0	1	0	0	5	0	1	0	0	0	0
688		Enzersdorf im Thale	260	17	8	9	0	0	0	0	11	5	3	0	0	0	0	12	3	1	0	1	0	0	7	0	1	0	0	0	0
689	E	Hollabrunn	241	16	6	4	3	0	0	0	9	4	3	1	0	0	0	12	1	2	0	0	0	1	8	0	1	0	0	0	0
690		Niederhollabrunn	226	14	6	6	2	0	0	0	9	3	4	0	0	0	0	11	2	3	0	0	0	0	6	0	1	0	0	0	0
691	=	Steinabrunn	255	13	10	7	4	0	0	0	9	3	4	2	0	0	0	7	3	3	0	0	0	0	3	1	1	0	0	0	0
692	O	Stockerau	169	12	8	7	2	1	0	0	7	4	4	2	1	0	0	9	2	1	1	0	0	1	5	1	1	0	0	0	0
693	E	Stetten	177	19	7	5	3	0	0	0	10	4	4	1	0	0	0	9	2	2	0	1	0	0	4	1	1	0	0	0	0
694	⊖	Wien (Einlaufbauwerk)	175	14	8	10	3	0	0	0	8	5	5	2	0	0	0	6	1	2	0	1	0	0	2	1	1	0	0	0	0
695	⊖	Kierling	264	9	10	7	2	0	0	0	5	5	5	2	0	0	0	7	4	1	1	1	0	0	2	3	1	0	0	0	0
696	O	Wien (Jägerwiese)	450	13	9	10	1	0	0	0	8	5	5	1	0	0	0	11	2	1	0	1	0	0	4	1	1	0	0	0	0
697	=	Klosterneuburg	244	11	12	2	0	0	0	0	8	8	0	0	0	0	0	8	5	2	0	1	1	0	4	4	1	0	0	0	0
698	W	Wien-Donaufeld	161	11	10	6	0	1	0	0	7	6	3	0	1	0	0	9	3	1	1	0	1	0	3	2	1	0	0	0	0
699	⊖	Wien (Magdalenenhof)	305	11	8	12	2	0	0	0	6	5	6	1	0	0	0	7	1	2	0	1	0	0	4	1	1	0	0	0	0
700	E	Wien-Kagran	158	15	7	11	1	0	0	0	9	4	5	1	0	0	0	10	1	2	0	1	0	0	3	1	1	0	0	0	0
701	⊖	Wien (Spargelfeld)	159	13	10	7	3	1	0	0	9	5	4	2	0	0	0	8	2	2	0	1	0	0	2	2	1	0	0	0	0
702	⊖	Wien-Stadlau (Inselpumpwerk)	162	19	9	8	2	0	0	0	12	4	4	1	0	0	0	10	2	2	0	1	0	0	3	2	1	0	0	0	0
703	K	Wien (Hohe Warte)	203	13	10	5	2	0	0	0	7	5	3	2	0	0	0	8	2	1	1	0	1	0	3	2	1	0	0	0	0
704	⊖	Wien-Neustift	281	15	11	8	3	0	0	0	9	5	4	2	0	0	0	10	0	2	0	1	0	0	5	0	1	0	0	0	0
705		Tullnerbach	291	14	8	6	4	0	0	0	6	6	3	3	0	0	0	11	1	2	0	1	0	0	6	1	1	0	0	0	0
706		Gablitz	284	16	7	8	2	0	0	0	9	3	3	2	0	0	0	12	1	2	0	0	0	0	4	0	1	0	0	0	0
707	W	Wien-Mariabrunn	227	15	8	10	2	0	0	0	8	4	6	2	0	0	0	10	0	2	0	0	0	1	5	0	1	0	0	0	0
708	E	Wien-Mauerbach	215	12	6	14	3	1	0	0	7	3	8	2	0	0	0	9	1	1	0	1	0	0	4	0	1	0	0	0	0
709	K	Wien-Jubiläumswarte	450	15	7	7	2	0	0	0	8	4	3	2	0	0	0	9	2	1	1	1	0	0	3	2	1	0	0	0	0
710	W	Wien-Innere Stadt	171	12	9	6	1	0	0	0	7	6	3	1	0	0	0	10	2	2	1	0	1	0	4	2	1	0	0	0	0
711	⊖	Wien (Rathausplatz)	185	14	12	4	1	0	0	0	9	6	2	1	0	0	0	10	2	1	1	0	1	0	4	2	1	0	0	0	0
712	⊖	Wien (Lainzer Tor)	265	15	10	8	2	0	0	0	10	5	3	2	0	0	0	9	0	2	0	1	0	0	3	0	1	0	0	0	0
713	⊖	Wien-Wiener Berg	238	16	10	10	3	0	0	0	11	5	5	2	0	0	0	7	1	2	0	1	0	0	3	1	1	0	0	0	0
714	O	Wien (Botanischer Garten)	180	15	11	6	1	0	0	0	9	6	3	1	0	0	0	8	3	1	1	0	1	0	3	3	1	0	0	0	0
715	⊖	Wien (Praterstern)	160	14	5	15	2	0	0	0	8	2	7	2	0	0	0	7	2	2	0	1	0	0	3	2	1	0	0	0	0
716		Klausen-Leopoldsdorf	382	20	5	7	1	0	0	0	12	4	3	1	0	0	0	12	1	1	0	1	0	0	5	0	1	0	0	0	0
717	⊖	Alland (Autobahnmeisterei)	337	14	10	10	2	0	0	0	10	6	7	0	0	0	0	9	0	2	0	1	0	0	5	0	1	0	0	0	0
718		Alland-Groisbach	392	13	6	8	4	0	0	0	10	1	5	2	0	0	0	9	1	1	1	1	0	0	5	1	1	0	0	0	0
719		Dornbach	448	16	8	6	1	0	0	0	9	6	3	0	0	0	0	14	0	2	1	0	0	0	7	0	1	0	0	0	0
720	=	Oeynhausen (Autobahnmeist.)	214	18	3	4	1	0	0	0	16	2	3	0	0	0	0	11	3	2	0	0	1	0	4	1	1	0	0	0	0
721	W	Baden	249	22	3	10	0	0	0	0	15	1	4	0	0	0	0	10	2	1	0	1	0	0	4	1	1	0	0	0	0
722	W	Gumpoldskirchen	218	17	7	8	0	0	0	0	13	3	4	0	0	0	0	10	1	1	1	0	0	1	5	1	1	0	0	0	0
723		Guntramsdorf	183	14	6	8	2	0	0	0	10	3	3	1	0	0	0	13	1	2	0	1	0	0	5	1	1	0	0	0	0
724		Weißenbach bei Mödling	388	17	5	8	0	0	0	0	10	3	3	0	0	0	0	11	1	2	1	0	0	0	6	0	1	0	0	0	0
725		Wiener Neudorf	201	14	6	7	1	0	0	0	10	3	2	1	0	0	0	12	1	1	1	1	0	0	6	1	1	0	0	0	0
726		Kaumberg	550	13	7	10	1	0	0	0	6	5	5	1	0	0	0	8	0	2	0	1	1	0	6	0	1	0	0	0	0
727	⊖	Furth-Harras	546	12	8	14	4	0	0	0	8	5	8	2	0	0	0	8	1	1	0	0	1	0	5	0	1	0	0	0	0
728		Pottenstein	331	16	5	7	1	1	0	0	10	3	4	0	1	0	0	7	1	1	1	0	1	0	4	0	1	0	0	0	0
729		Matzendorf-Hölles	291	20	4	3	1	0	0	0	15	1	2	0	0	0	0	10	4	2	1	0	0	0	4	2	1	0	0	0	0
730		Oberwaltersdorf	214	14	6	2	1	0	0	0	10	5	1	0	0	0	0	8	2	2	0	1	1	0	4	2	1	0	0	0	0
731		Vösendorf	190	17	7	6	2	0	0	0	11	3	2	1	0	0	0	13	1	1	1	1	0	0	7	1	1	0	0	0	0
732	⊖	Laab im Walde	365	16	7	9	1	0	0	0	8	5	4	1	0	0	0	11	1	2	0	1	0	0	6	1	1	0	0	0	0
733	⊖	Wien (Rosenhügel)	244	16	5	9	2	0	0	0	10	1	3	2	0	0	0	10	0	2	0	1	0	0	4	0	1	0	0	0	0
734	⊖	Wien (Gutheil-Schoder-Gasse)	192	17	11	9	2	0	0	0	11	6	4	1	0	0	0	10	0	2	0	1	0	0	4	0	1	0	0	0	0
735	⊖	Wien-Rothneusiedl	180	17	6	7	0	1	0	0	9	4	2	0	1	0	0	11	1	1	1	1	0	0	5	1	1	0	0	0	0
736	W	Wien-Unterlaa	200	12	6	5	0	1	0	0	7	3	3	0	1	0	0	12	2	2	0	1	0	1	6	2	1	0	0	0	0
737	⊖	Wien-Laaer Berg	224	13	9	9	5	0	0	0	10	5	5	2	0	0	0	6	1	2	0	1	0	0	3	1	1	0	0	0	0
738	⊖	Wien (Zentralfriedhof)	172	15	6	13	2	1	0	0	13	3	4	0	1	0	0	6	2	2	0	1	0	0	4	2	1	0	0	0	0
739		Himberg	170	18	3	3	1	0	0	0	12	1	1	1	0	0	0	10	2	3	0	0	2	0	5	2	1	0	0	0	0
740		Schwechat-Aichhof	176	15	5	1	0	1	0	0	10	2	1	0	1	0	0	11	2	3	1	0	1	0	7	2	1	0	0	0	0
741	W	Schwechat (Flugplatz)	184	17	7	4	1	1	0	0	11	4	3	0	1	0	0	11	2	2	0	0	2	0	6	1	1	0	0	0	0
742	E	Wien-Neueßling	155	13	9	8	3	0	0	0	10	4	4	2	0	0	0	8	1	1	0	2	0	0	3	1	1	0	0	0	0
743	O	Forsthaus Lobau	156	14	9	7	1	0	0	0	7	5	4	1	0	0	0	11	1	2	0	1	0	0	5	1	1	0	0	0	0
744		Haschendorf	228	19	9	3	0	0	0	0	12	6	1	0	0	0	0	6	4	2	0	1	0	0	2	3	1	0	0	0	0
745	E	Moosbrunn	187	16	10	5	0	0	0	0	9	6	3	0	0	0	0	6	3	2	0	1	1	0	3	3	1	0	0	0	0
746	⊖	Gutenstein	495	20	8	9	3	0	0	0	16	4	4	2	0	0	0	6	1	1	1	0	1	0	3	0	1	0	0	0	0
747		Feichtenbach	500	17	9	5	1	0	0	0	13	4	3	0	0	0	0	6	2	2	0	0	1	0	3	1	1	0	0	0	0
748	⊖	Miesenbach	520	15	4	12	5	0	0	0	11	2	6	4	0	0	0	6	1	2	0	0	1	0	3	0	1	0	0	0	0
749	⊖	Blumau	234	14	10	4	0	0	0	0	9	7	2	0	0	0	0	6	3	2	1	0	1	0	1	3	1	0	0	0	0
750		Ebreichsdorf	198	14	8	3	0	0	0	0	8	5	2	0	0	0	0	6	3	2	1	0	1	0	2	3	1	0	0	0	0
751		Margarethen am Moos	166	16	5	2	0	1	0	0	11	3	1	0	1	0	0	8	2	3	1	0	1	0	6	2	1	0	0	0	0
752	=	Bad Deutsch-Altenburg	161	17	6	4	0	0	0	0	9	4	3	0	0	0	0	11	3	2	0	0	1	0	5	2	1	0	0	0	0
753	E	Franzensdorf	153	14	9	7	1	0	0	0	10	3	4	1	0	0	0	8	2	2	0	0	1	0	3	2	1	0	0	0	0
754	⊖	Orth an der Donau	148	17	8	3	1	0	0	0	11	4	2	1	0	0	0	11	2	1	0	0	1	0	5	1	1	0	0	0	0
755		Eckartsau	146	19	6	2	0	1	0	0	11	4	2	0	1	0	0	9	2	1	0	0	2	0	6	1	1	0	0	0	0
756	E	Naglern	280	17	7	7	4	0	0	0	10	5	5	2	0	0	0	11	1	2	1	0	0	0	6	0	1	0	0	0	0
757		Wolfpassing a.d. Hochleithen	214	17	7	3	1	0	0	0	10	4	2	1	0	0	0	10	4	1	1	1	0	0	5	2	1	0	0	0	0
758	⊖	Ulrichskirchen	183	13	8	7	4	0	0	0	8	5	3	2	0	0	0	11	1	2	1	0	0	0	6	1	1	0	0	0	0
759		Hagenbrunn	234	14	4	6	2	0	0	0	7	3	4	1	0	0	0	12	4	2	0	0	1	0	7	3	1	0	0	0	0
760		Raasdorf	155	17	6	3	1	0	0	0	11	3	2	0	0	0	0	10	1	1	1	0	1	0	4	1	1	0	0	0	0
761	=	Deutsch Wagram	157	17	7	5	1	0	0	0	10	5	3	0	0	0	0	10	2	2	0	0	1	0	4	1	1	0	0	0	0
762		Pillichsdorf	169	15	4	4	2	0	0	0	10	3	1	1	0	0	0	14	2	1	1	1	0	0	7	1	1	0	0	0	0

Häufigkeiten der Niederschlags- und Trockenperioden

Nr.	Messgerät	Messstelle	Höhe m ü.A.	Anzahl der Niederschlagsperioden														Anzahl der Trockenperioden													
				Kalenderjahr							Vegetationsperiode (IV-IX)							Kalenderjahr							Vegetationsperiode (IV-IX)						
				Periodendauer in Tagen														Periodendauer in Tagen													
				2	3	4 bis 5	6 bis 9	10 bis 14	15 bis 24	≥ 25	2	3	4 bis 5	6 bis 9	10 bis 14	15 bis 24	≥ 25	6 bis 9	10 bis 14	15 bis 19	20 bis 24	25 bis 29	30 bis 39	≥ 40	6 bis 9	10 bis 14	15 bis 19	20 bis 24	25 bis 29	30 bis 39	≥ 40
763	=	Leopoldsdorf im Marchfeld	152	13	9	4	0	0	0	0	9	5	2	0	0	0	0	13	2	1	0	1	1	0	7	1	1	0	0	0	0
MOLDAUGEBIET																															
764	=	Schenkenfelden	745	10	8	11	5	1	0	0	6	6	7	1	1	0	0	7	1	1	0	0	1	0	3	0	1	0	0	0	0
765	⊖	Sandl	961	9	8	10	3	0	0	0	6	7	4	2	0	0	0	8	2	2	0	0	1	0	3	1	1	0	0	0	0
766	=	Windhaag bei Freistadt	420	9	10	9	6	0	0	0	4	7	7	3	0	0	0	5	1	2	0	1	0	0	3	0	1	0	0	0	0
767	O	Pyhrabruck	541	13	8	11	2	0	0	0	8	5	7	2	0	0	0	9	2	2	1	0	0	0	2	1	1	0	0	0	0
768		Weikertschlag	780	15	7	10	3	0	0	0	9	4	6	2	0	0	0	10	1	3	0	0	0	0	4	0	1	0	0	0	0
769	⊖	Gmünd	500	13	7	14	2	0	0	0	9	3	9	1	0	0	0	6	1	2	1	0	0	0	3	0	1	0	0	0	0
770		Reinberg-Dobersberg	606	14	9	10	0	0	0	0	8	7	6	0	0	0	0	10	1	2	0	1	0	0	4	0	1	0	0	0	0
771	⊖	Altmanns	589	15	7	14	3	0	0	0	8	3	10	2	0	0	0	7	1	2	0	1	0	0	3	0	1	0	0	0	0
772		Siebenlinden	656	18	8	8	2	0	0	0	10	5	4	2	0	0	0	9	1	3	0	0	0	0	3	0	1	0	0	0	0
773	⊖	Haugschlag	568	12	9	13	3	0	0	0	8	5	8	1	0	0	0	5	1	2	0	1	0	0	3	0	1	0	0	0	0
774	E	Litschau	564	12	7	15	2	0	0	0	8	4	8	1	0	0	0	7	1	2	0	1	0	0	3	0	1	0	0	0	0
MARCHGEBIET																															
775	⊖	Limbach	564	14	5	15	3	0	0	0	10	3	10	1	0	0	0	7	1	2	1	0	0	0	3	0	1	0	0	0	0
776	⊖	Vitis	522	15	6	9	4	1	0	0	10	3	7	1	1	0	0	8	1	3	0	0	0	0	3	0	1	0	0	0	0
777		Meires	490	18	4	7	2	0	0	0	12	2	5	1	0	0	0	6	0	4	1	0	0	0	4	0	1	0	0	0	0
778	⊖	Waidhofen an der Thaya	495	15	6	12	2	0	0	0	9	2	8	1	0	0	0	7	2	2	1	0	0	0	4	0	1	0	0	0	0
779		Pfaffenschlag	554	14	7	16	2	0	0	0	8	4	9	0	0	0	0	8	1	2	1	0	0	0	4	0	1	0	0	0	0
780		Dobersberg	455	19	9	4	1	1	0	0	11	6	2	0	0	0	0	7	2	2	0	1	0	0	5	0	1	0	0	0	0
781		Pommersdorf	493	18	10	4	0	0	0	0	13	6	2	0	0	0	0	7	0	4	0	1	0	0	3	0	1	0	0	0	0
782	⊖	Weikertschlag an der Thaya	460	14	11	8	5	1	0	0	10	6	5	3	0	0	0	7	3	2	0	0	0	0	4	0	1	0	0	0	0
783	⊖	Breitenfeld	568	18	7	11	4	0	0	0	12	4	6	1	0	0	0	7	1	3	1	0	0	0	5	0	1	0	0	0	0
784		Drösiedl	522	12	10	3	0	0	0	0	7	7	2	0	0	0	0	11	2	4	0	1	0	0	6	1	1	0	0	0	0
785		Drosendorf	390	16	8	7	0	0	0	0	12	5	3	0	0	0	0	10	3	2	0	0	1	0	6	1	1	0	0	0	0
786	⊖	Geras	484	17	12	6	2	0	0	0	11	5	3	1	0	0	0	9	3	2	1	0	0	0	6	0	1	0	0	0	0
787		Weitersfeld	418	15	5	2	3	1	0	0	11	1	2	1	1	0	0	13	4	2	1	0	0	0	7	1	1	0	0	0	0
788	⊖	Riegersburg	445	17	13	3	3	0	0	0	11	6	3	1	0	0	0	9	2	2	1	0	0	0	5	0	1	0	0	0	0
789		Nonnersdorf	469	14	10	5	0	1	0	0	10	3	3	0	1	0	0	10	2	3	1	0	0	0	6	1	1	0	0	0	0
790		Leodagger	288	14	9	3	2	0	0	0	12	2	3	1	0	0	0	10	4	2	1	0	0	0	6	1	1	0	0	0	0
791		Unterretzbach	235	17	8	5	4	0	0	0	14	3	2	1	0	0	0	9	4	2	1	0	0	0	6	1	1	0	0	0	0
792	W	Retz (Windmühle)	320	19	4	4	2	0	0	0	14	1	3	1	0	0	0	10	4	3	0	0	1	0	7	1	1	0	0	0	0
793	=	Großkadolz	188	19	5	4	1	2	0	0	11	1	3	0	2	0	0	10	2	2	0	0	1	0	5	0	1	0	0	0	0
794	=	Mailberg	212	16	10	5	2	0	0	0	13	3	3	1	0	0	0	12	1	2	0	1	0	0	5	0	1	0	0	0	0
795	W	Laa an der Thaya	187	16	9	3	1	0	0	0	10	4	2	1	0	0	0	10	3	1	0	2	0	0	7	0	1	0	0	0	0
796		Wultendorf	231	15	10	7	2	0	0	0	9	6	3	0	0	0	0	14	2	1	1	0	0	0	7	0	1	0	0	0	0
797	=	Wildendürnbach	208	15	11	3	0	0	0	0	9	5	2	0	0	0	0	11	5	1	1	0	0	0	7	1	1	0	0	0	0
798	E	Drasenhofen	216	21	8	2	2	0	0	0	13	5	0	1	0	0	0	12	2	1	0	0	1	0	8	0	1	0	0	0	0
799		Altlichtenwarth	217	17	10	6	0	1	0	0	11	6	2	0	0	0	0	14	2	1	1	0	0	0	8	0	1	0	0	0	0
800		Bernhardsthal	169	15	8	2	0	0	0	0	8	5	0	0	0	0	0	12	7	1	0	1	0	0	7	4	1	0	0	0	0
801	W	Hohenau an der March	155	18	8	3	2	0	0	0	10	6	1	1	0	0	0	11	5	1	0	0	1	0	6	2	1	0	0	0	0
802		Eichenbrunn	260	13	9	3	1	0	0	0	10	6	2	0	0	0	0	16	3	1	1	0	0	0	8	0	1	0	0	0	0
803		Schletz	242	16	9	9	1	0	0	0	10	4	3	0	0	0	0	11	3	2	0	0	0	0	6	0	1	0	0	0	0
804		Ernstbrunn	277	17	6	7	2	0	0	0	11	4	2	1	0	0	0	13	3	2	0	0	0	0	7	0	1	0	0	0	0
805	⊖	Mistelbach (Kläranlage)	190	15	6	6	2	0	0	0	9	3	3	1	0	0	0	11	2	1	0	1	0	0	7	0	1	0	0	0	0
806	W	Poysdorf (Ost)	202	18	5	4	3	0	0	0	11	2	2	2	0	0	0	10	1	2	0	1	0	0	5	0	1	0	0	0	0
807	⊖	Ginzersdorf	179	20	7	3	3	0	0	0	16	2	1	2	0	0	0	13	3	1	0	1	0	0	6	1	1	0	0	0	0
808	=	Zistersdorf	201	14	6	4	2	0	0	0	10	1	2	1	0	0	0	10	4	2	0	1	0	0	6	1	1	0	0	0	0
809	=	Nexing	196	15	10	4	5	0	0	0	11	4	3	2	0	0	0	9	3	1	0	1	0	0	4	0	1	0	0	0	0
810	=	Dürnkrut	166	11	7	4	0	0	0	0	8	4	3	0	0	0	0	9	4	1	1	0	0	1	5	2	1	0	0	0	0
811	⊖	Gänserndorf	150	17	7	4	2	0	0	0	9	2	2	2	0	0	0	10	1	2	0	0	1	0	6	1	1	0	0	0	0
812		Matzen	171	14	6	3	3	0	0	0	7	4	2	2	0	0	0	11	1	1	1	0	1	0	6	0	1	0	0	0	0
813		Baumgarten an der March	144	13	7	5	3	0	1	0	11	4	1	1	0	1	0	8	1	1	0	1	0	1	3	1	1	0	0	0	0
814	O	Salmhof	144	19	9	3	1	0	0	0	11	4	2	0	0	0	0	11	3	1	0	2	0	0	5	3	1	0	0	0	0
815		Obersiebenbrunn	151	13	11	5	0	0	0	0	9	6	3	0	0	0	0	12	2	1	0	2	0	0	6	1	1	0	0	0	0
816		Lassee	144	16	9	6	1	0	0	0	10	3	3	1	0	0	0	8	3	1	1	0	1	0	5	2	1	0	0	0	0
817		Markthof	141	16	11	5	0	0	0	0	8	8	2	0	0	0	0	11	2	1	0	0	1	0	5	1	1	0	0	0	0
DONAUGEBIET ZWISCHEN MARCH UND LEITHA																															
818		Wolfsthal	153	14	8	6	1	0	0	0	8	6	3	0	0	0	0	11	3	1	0	0	1	0	6	2	1	0	0	0	0
819	=	Kittsee	137	15	11	8	2	0	0	0	8	7	4	0	0	0	0	9	4	1	0	0	1	0	5	2	1	0	0	0	0
820		Pama	140	15	7	3	1	0	0	0	9	5	2	1	0	0	0	6	3	1	1	0	1	0	4	2	1	0	0	0	0
821	⊖	Deutsch Jahrndorf	132	16	10	6	0	0	0	0	10	7	2	0	0	0	0	4	6	2	0	0	1	0	2	4	1	0	0	0	0
LEITHAGEBIET																															
822	=	Rohr im Gebirge	684	7	11	12	4	0	0	0	6	6	7	2	0	0	0	6	0	2	1	0	1	0	4	0	1	0	0	0	0
823	O	Schwarzau im Gebirge	626	16	5	12	4	0	0	0	13	2	6	2	0	0	0	7	2	1	0	1	0	0	3	1	1	0	0	0	0
824		Naßwald (Wasseralm)	774	11	5	12	4	2	0	0	8	4	5	2	2	0	0	6	1	2	0	1	0	0	3	0	1	0	0	0	0
825	E	Naßwald	615	10	7	14	4	1	0	0	7	5	6	3	1	0	0	4	1	1	1	0	1	0	2	0	1	0	0	0	0
826		Kaiserbrunn	559	18	8	10	3	0	0	0	13	5	5	2	0	0	0	9	2	2	1	0	0	0	4	0	1	0	0	0	0
827	W	Reichenau an der Rax	486	16	10	8	4	0	0	0	13	5	4	2	0	0	0	4	1	2	0	0	2	0	3	0	1	0	0	0	0
828		Breitenstein	909	20	8	6	4	0	0	0	14	4	2	3	0	0	0	7	2	2	0	0	0	1	3	0	1	0	0	0	0
829	W	Hirschenkogel	1318	16	14	6	3	0	0	0	12	5	3	3	0	0	0	7	1	1	1	0	1	0	3	0	1	0	0	0	0
830	W	Semmering	985	16	12	9	4	0	0	0	13	5	2	4	0	0	0	5	3	1	0	0	1	0	3	0	1	0	0	0	0
831	⊖	Gloggnitz	512	12	15	5	4	0	0	0	10	8	2	3	0	0	0	5	2	2	0	0	0	1	3	0	1	0	0	0	0
832		Pottschach	411	21	9	3	0	0	0	0	16	4	1	0	0	0	0	6	4	1	0	0	1	0	3	1	1	0	0	0	0
833	W	Puchberg am Schneeberg	580	17	9	9	3	0	0	0	14	5	5	1	0	0	0	6	1	1	1	0	1	0	3	0	1	0	0	0	0
834		Stixenstein	454	21	9	5	1	0	0	0	14	2	3	1	0	0	0	6	1	2	0	0	1	0	3	0	1	0	0	0	0
835	⊖	Neunkirchen	362	21	10	4	0	0	0	0	14	7	2	0	0	0	0	11	3	2	0	1	0	0	4	1	1	0	0	0	0
836		Mariensee	869	14	12	4	2	0	0	0	12	5	1	2	0	0	0	2	5	3	0	0	1	0	0	3	1	0	0	0	0
837		Mönichkirchner Schwaig	1179	18	4	1	3	1	0	0	11	2	0	2	1	0	0	4	5	2	0	0	0	1	0	2	2	0	0	0	0
838	O	Ausseraigen	684	19	7	2	1	1	0	0	13	3	1	1	1	0	0	5	4	1	0	0	0	1	3	1	1	0	0	0	0
839	W	Aspang	498	22	10	3	1	1	0	0	14	5	2	1	1	0	0	5	1	2	0	1	0	1	3	0	1	0	0	0	0

2011

Häufigkeiten der Niederschlags- und Trockenperioden

Nr.	Messgerät	Messstelle	Höhe m ü.A.	Anzahl der Niederschlagsperioden														Anzahl der Trockenperioden													
				Kalenderjahr							Vegetationsperiode (IV-IX)							Kalenderjahr							Vegetationsperiode (IV-IX)						
				Periodendauer in Tagen														Periodendauer in Tagen													
				2	3	4 bis 5	6 bis 9	10 bis 14	15 bis 24	≥ 25	2	3	4 bis 5	6 bis 9	10 bis 14	15 bis 24	≥ 25	6 bis 9	10 bis 14	15 bis 19	20 bis 24	25 bis 29	30 bis 39	≥ 40	6 bis 9	10 bis 14	15 bis 19	20 bis 24	25 bis 29	30 bis 39	≥ 40
840		Trattenbach	790	22	7	5	1	0	0	0	16	3	1	1	0	0	0	10	1	1	0	0	1	0	4	0	1	0	0	0	0
841	⊖	Trattenbach (Schlaggraben)	1105	14	9	11	4	0	0	0	10	5	3	4	0	0	0	8	1	1	0	0	1	0	3	0	1	0	0	0	0
842	=	Kirchberg am Wechsel	555	17	13	5	3	0	0	0	12	7	2	3	0	0	0	3	5	2	0	0	1	0	2	1	1	0	0	0	0
843	⊖	St.Corona am Wechsel	882	18	12	5	3	0	0	0	14	5	1	3	0	0	0	5	4	1	0	0	1	0	2	1	1	0	0	0	0
844		Haßbach	620	17	13	2	1	0	0	0	11	7	2	1	0	0	0	4	3	3	0	0	1	0	2	1	1	0	0	0	0
845	=	Hochwolkersdorf	617	19	8	5	1	0	0	0	12	6	3	1	0	0	0	6	4	1	0	0	1	0	3	1	1	0	0	0	0
846	⊖	Bromberg	426	24	7	4	1	1	0	0	16	4	2	1	1	0	0	7	2	1	0	0	1	0	3	0	1	0	0	0	0
847		Stollhof-Hohe Wand	447	17	7	5	2	0	0	0	12	4	3	2	0	0	0	8	1	1	0	0	2	0	4	0	1	0	0	0	0
848		Unterhöflein	438	21	10	4	1	0	0	0	17	5	3	0	0	0	0	7	2	1	0	0	1	0	3	0	1	0	0	0	0
849		Saubersdorf	324	23	5	2	0	0	0	0	13	4	2	0	0	0	0	8	3	1	0	0	2	0	2	2	1	0	0	0	0
850	W	Wiener Neustadt (Flugplatz)	285	24	6	7	0	0	0	0	17	3	5	0	0	0	0	7	2	2	0	0	1	0	3	0	1	0	0	0	0
851	=	Loretto	208	16	6	3	0	0	0	0	12	4	2	0	0	0	0	8	2	3	0	0	1	0	3	2	1	0	0	0	0
852		Deutsch Brodersdorf	197	17	7	6	0	0	0	0	10	3	4	0	0	0	0	6	4	2	0	0	1	0	2	3	1	0	0	0	0
853		Mannersdorf am Leithagebirge	200	21	4	4	0	0	0	0	12	3	3	0	0	0	0	9	2	3	0	0	1	0	6	1	1	0	0	0	0
854	=	Bruck an der Leitha	159	19	7	5	0	0	0	0	12	3	4	0	0	0	0	8	3	2	0	0	1	0	5	1	1	0	0	0	0
855	=	Göttlesbrunn	167	17	6	9	1	0	0	0	10	2	6	0	0	0	0	8	3	2	0	0	1	0	5	2	1	0	0	0	0
856	W	Bruckneudorf-Heidehof	166	14	8	5	0	0	0	0	9	5	3	0	0	0	0	7	2	2	0	0	2	0	4	2	1	0	0	0	0
857		Parndorf	180	13	7	6	1	0	0	0	10	6	1	0	0	0	0	8	4	2	0	0	1	0	4	2	1	0	0	0	0
858	⊖	Hollern	145	13	8	8	0	0	0	0	7	5	4	0	0	0	0	9	4	1	0	0	1	0	4	2	1	0	0	0	0
859	⊖	Gattendorf	150	16	8	6	1	0	0	0	9	6	2	0	0	0	0	10	3	1	0	0	1	0	5	2	1	0	0	0	0
860		Zurndorf	136	17	7	3	0	0	0	0	9	4	2	0	0	0	0	6	6	1	1	0	1	0	4	3	1	0	0	0	0
861	⊖	Nickelsdorf	137	16	7	7	1	0	0	0	9	6	3	0	0	0	0	11	3	1	0	0	1	0	5	2	1	0	0	0	0
RABNITZGEBIET																															
862		Lichtenegg	758	19	7	4	3	0	0	0	11	5	1	3	0	0	0	6	3	2	0	0	1	0	3	0	1	0	0	0	0
863	E	Hollenthon	671	14	9	5	3	1	0	0	9	5	1	3	1	0	0	6	3	1	0	0	1	0	3	0	1	0	0	0	0
864	⊖	Karl	373	20	5	5	2	0	0	0	8	4	3	2	0	0	0	5	2	1	0	0	1	0	3	0	1	0	0	0	0
865		Hochstraß	422	13	5	0	1	0	0	0	9	2	0	1	0	0	0	5	1	4	0	0	2	0	3	1	2	0	0	0	0
866		Mannersdorf an der Rabnitz	252	17	7	1	2	0	0	0	8	3	1	2	0	0	0	6	4	2	0	0	1	0	3	1	2	0	0	0	0
867	⊖	Kobersdorf	333	20	8	4	1	0	0	0	11	5	2	1	0	0	0	4	4	1	0	0	1	0	2	1	1	0	0	0	0
868	=	Sieggraben	467	16	6	5	1	0	0	0	9	3	4	1	0	0	0	4	5	2	0	0	1	0	2	2	1	0	0	0	0
869	⊖	Oberpullendorf	251	17	7	2	3	0	0	0	9	3	0	3	0	0	0	6	3	2	0	0	1	0	2	1	2	0	0	0	0
870	V	Frankenau	208	16	7	2	2	0	0	0	8	3	1	2	0	0	0	6	4	2	0	0	1	0	3	1	2	0	0	0	0
871	⊖	Nebersdorf	248	14	8	3	2	0	0	0	7	4	2	2	0	0	0	8	3	2	0	0	1	0	3	1	2	0	0	0	0
872		Lutzmannsburg	202	11	8	0	1	0	0	0	7	4	0	1	0	0	0	10	2	2	0	0	2	0	5	1	2	0	0	0	0
873	⊖	Nikitsch	247	14	11	2	2	0	0	0	7	5	1	2	0	0	0	6	4	2	0	0	1	0	4	1	2	0	0	0	0
874	⊖	Neustift an der Rosalia	603	21	11	5	0	0	0	0	12	8	3	0	0	0	0	5	4	2	0	0	1	0	2	2	1	0	0	0	0
875	=	Forchtenstein	397	14	10	5	2	0	0	0	7	8	3	1	0	0	0	6	4	1	0	0	1	0	3	1	1	0	0	0	0
876		Pöttsching	210	18	10	4	1	0	0	0	12	3	3	1	0	0	0	7	4	2	0	0	1	0	4	2	1	0	0	0	0
877		Steinbrunn	210	17	4	1	1	0	0	0	10	2	1	1	0	0	0	10	1	4	0	0	1	0	5	1	1	0	0	0	0
878	⊖	Wulkaprodersdorf	164	16	7	5	2	0	0	0	12	3	3	1	0	0	0	10	0	2	0	1	1	0	7	0	1	0	0	0	0
879	⊖	Eisenstadt	195	18	8	4	2	0	0	0	11	4	2	1	0	0	0	8	2	1	0	0	1	0	5	0	1	0	0	0	0
881	W	Eisenstadt	184	14	12	4	2	0	0	0	10	7	2	1	0	0	0	9	0	3	0	0	1	0	6	0	1	0	0	0	0
882	=	Draßburg	229	16	10	4	1	0	0	0	7	6	3	1	0	0	0	5	3	4	0	0	1	0	4	2	1	0	0	0	0
883		St.Margarethen im Burgenland	147	14	10	6	0	0	0	0	12	6	2	0	0	0	0	11	1	1	0	1	1	0	5	1	1	0	0	0	0
884	⊖	St.Margarethen-Berg	195	14	10	3	3	0	0	0	9	7	2	1	0	0	0	11	1	2	0	0	1	0	5	1	1	0	0	0	0
885	=	Donnerskirchen	126	12	8	4	1	0	0	0	8	6	0	1	0	0	0	7	3	3	0	0	1	0	5	1	1	0	0	0	0
886		Donnerskirchen (Waldgasse)	199	13	13	6	0	0	0	0	8	9	2	0	0	0	0	9	2	2	0	0	1	0	5	1	1	0	0	0	0
887		Winden am See	125	17	12	6	0	0	0	0	12	6	2	0	0	0	0	9	3	1	0	0	1	0	4	2	1	0	0	0	0
889	W	Neusiedl am See	148	17	12	3	0	0	0	0	11	9	1	0	0	0	0	8	2	2	0	1	1	0	5	2	1	0	0	0	0
890	⊖	Frauenkirchen	122	15	9	2	2	0	0	0	11	6	0	1	0	0	0	9	3	2	0	0	1	0	5	2	1	0	0	0	0
891	=	Podersdorf am See	121	14	4	1	0	0	0	0	11	1	1	0	0	0	0	7	4	3	0	0	1	0	4	3	1	0	0	0	0
892		Apetlon	119	12	10	3	0	0	0	0	9	5	2	0	0	0	0	11	3	1	0	0	1	0	5	2	1	0	0	0	0
893		Oggau	118	18	10	2	0	0	0	0	13	7	1	0	0	0	0	10	2	2	0	0	1	0	5	1	1	0	0	0	0
894	=	Rust	119	13	11	3	1	0	0	0	11	6	1	1	0	0	0	12	1	2	0	0	1	0	5	1	1	0	0	0	0
895	=	Mörbisch am See	130	15	10	0	1	0	0	0	9	7	0	1	0	0	0	10	2	3	0	0	1	0	5	2	1	0	0	0	0
896	V	Illmitz (Biologische Station)	115	10	13	4	0	0	0	0	7	8	2	0	0	0	0	13	1	2	0	0	1	0	6	1	1	0	0	0	0
897		Edmundshof	148	17	6	1	0	0	0	0	13	3	1	0	0	0	0	8	4	4	0	0	1	0	4	3	1	0	0	0	0
898		Kleylehof	135	14	5	3	0	0	0	0	9	4	2	0	0	0	0	11	4	3	0	0	1	0	5	3	1	0	0	0	0
899	⊖	Halbturn	130	13	9	5	1	0	0	0	9	7	3	0	0	0	0	11	3	1	0	0	1	0	5	2	1	0	0	0	0
900	O	Andau	118	13	8	6	1	0	0	0	10	6	2	0	0	0	0	10	3	1	0	0	1	0	5	2	1	0	0	0	0
901		Schattendorf	251	18	8	2	2	0	0	0	11	4	2	1	0	0	0	6	4	2	0	0	1	0	4	2	1	0	0	0	0
902	=	Deutschkreutz-Girm	192	14	10	6	1	0	0	0	8	5	3	1	0	0	0	7	3	2	0	0	1	0	2	2	1	0	0	0	0
903		Ritzing	305	18	9	5	0	0	0	0	9	4	3	0	0	0	0	6	3	2	0	0	1	0	2	1	2	0	0	0	0
904	⊖	Festenburg-Hinterberg	920	13	9	5	3	1	1	0	10	3	2	1	1	1	0	8	3	1	0	0	1	0	3	1	1	0	0	0	0
RAABGEBIET																															
905	=	Hohenau an der Raab	702	20	7	6	2	0	0	0	11	6	3	2	0	0	0	12	5	0	1	0	0	0	5	1	0	0	0	0	0
906	=	Fladnitzberg	1070	24	4	0	0	0	0	0	16	2	3	0	0	0	0	13	4	0	0	0	1	0	6	1	0	0	0	0	0
907	W	Schöckl	1445	19	6	9	0	2	0	0	13	3	4	0	2	0	0	8	4	1	2	0	0	0	5	1	1	0	0	0	0
908	K	Arzberg	566	22	4	6	2	1	0	0	14	3	2	2	1	0	0	7	4	1	1	0	0	0	4	0	1	0	0	0	0
909	O	St.Ruprecht an der Raab	400	20	2	6	1	0	0	0	13	0	3	1	0	0	0	8	5	2	0	0	0	1	5	2	1	0	0	0	0
910	W	Weiz	465	17	9	7	1	0	0	0	11	5	4	1	0	0	0	10	5	2	1	0	0	0	5	2	0	0	0	0	0
911	W	Gleisdorf	375	17	7	6	1	0	0	0	12	4	3	1	0	0	0	6	3	5	0	0	1	0	3	0	2	0	0	0	0
912	W	St.Radegund	725	21	7	9	1	0	0	0	15	2	7	1	0	0	0	7	4	2	1	0	0	0	4	1	1	0	0	0	0
913	W	Laßnitzhöhe	524	14	8	3	2	0	0	0	7	5	1	2	0	0	0	8	4	3	0	0	1	0	5	2	1	0	0	0	0
914	=	Rohr an der Raab	306	17	1	1	0	1	0	0	10	0	1	0	1	0	0	10	5	4	0	0	0	1	6	3	1	0	0	0	0
915	W	Feldbach	323	16	7	3	1	0	0	0	9	4	2	1	0	0	0	10	2	3	0	0	1	0	5	1	1	0	0	0	0
916	=	Wetzelsdorf	303	15	6	5	2	0	0	0	10	4	2	2	0	0	0	10	2	4	0	1	0	0	5	1	1	0	0	0	0
917	=	Fehring	260	20	2	1	2	0	0	0	14	0	0	2	0	0	0	13	3	2	0	0	1	0	5	1	1	0	0	0	0
918		Riegersburg	350	15	2	1	1	0	0	0	9	1	1	1	0	0	0	9	2	4	0	0	0	1	5	1	1	0	0	0	0
919	=	Neumarkt an der Raab	243	15	5	2	2	0	0	0	11	1	1	2	0	0	0	7	3	3	0	0	0	1	4	1	1	0	0	0	0
920	=	St.Jakob im Walde	922	19	5	8	1	1	0	0	13	3	3	1	1	0	0	9	2	1	0	0	1	0	4	0	1	0	0	0	0
921		Vorau	690	20	3	3	1	0	0	0	13	3	2	1	0	0	0	6	5	2	0	0	1	0	2	1	1	0	0	0	0
922	=	Hohenau am Wechsel	1080	16	9	6	0	1	0	0	12	4	3	0	1	0	0	6	3	2	0	0	1	0	3	0	1	0	0	0	0
923	=	Friedberg-Ortgraben	550	12	5	4	2	0	0	0	7	2	2	2	0	0	0	6	5	2	0	0	1	0	3	1	1	0	0	0	0
924		Markt Allhau	404	15	3	1	2	0	0	0	11	1	0	2	0	0	0	6	1	3	0	1	2	0	2	0	2	0	0	0	0
925		Hartberg	350	19	4	4	1	0	0	0	12	2	3	1	0	0	0	7	4	4	0	0	0	1	2	1	2	0	0	0	0
926	E	Pöllau (Zentralstation)	525	16	4	8	2	0	0	0	11	1	4	2	0	0	0	8	4	2	1	0	0	0	3	0	2	0	0	0	0
927	O	Pöllau	420	13	4	5	1	0	0	0	9	3	2	1	0	0	0	6	4	3	0	0	1	0	3	1	2	0	0	0	0
928	⊖	Bad Waltersdorf	285	16	6	2	2	0	0	0	10	3	1	2	0	0	0	7	1	4	0	0	1	0	2	0	2	0	0	0	0

Häufigkeiten der Niederschlags- und Trockenperioden

Nr.	Messgerät	Messstelle	Höhe m ü.A.	Anzahl der Niederschlagsperioden														Anzahl der Trockenperioden													
				Kalenderjahr							Vegetationsperiode (IV-IX)							Kalenderjahr							Vegetationsperiode (IV-IX)						
				Periodendauer in Tagen														Periodendauer in Tagen													
				2	3	4 bis 5	6 bis 9	10 bis 14	15 bis 24	≥ 25	2	3	4 bis 5	6 bis 9	10 bis 14	15 bis 24	≥ 25	6 bis 9	10 bis 14	15 bis 19	20 bis 24	25 bis 29	30 bis 39	≥ 40	6 bis 9	10 bis 14	15 bis 19	20 bis 24	25 bis 29	30 bis 39	≥ 40
929	⊖	Deutsch Kaltenbrunn	358	13	5	3	3	0	0	0	8	2	2	3	0	0	0	8	3	4	0	0	1	0	3	1	2	0	0	0	0
930	W	Zwieselgraben	1080	16	12	8	2	1	0	0	13	5	4	1	1	0	0	4	2	1	0	1	1	0	2	1	1	0	0	0	0
931	=	Rettenegg	860	11	10	8	6	1	0	0	8	4	4	3	1	0	0	6	3	1	0	0	1	0	3	0	1	0	0	0	0
932	⊖	Alpl	1020	16	5	8	2	1	0	0	11	2	2	2	1	0	0	9	3	1	0	0	1	0	5	0	1	0	0	0	0
933	W	Fischbach	1050	14	10	8	3	1	0	0	10	5	4	2	1	0	0	7	4	1	1	0	0	0	4	0	1	0	0	0	0
934		Kreuzwirt	1038	20	5	4	1	0	0	0	14	3	2	1	0	0	0	7	5	1	0	0	1	0	1	2	1	0	0	0	0
935	⊖	Birkfeld (Schule)	680	22	7	4	1	0	0	0	16	2	2	1	0	0	0	8	6	1	1	0	0	0	3	2	1	0	0	0	0
936	O	Anger	520	19	4	5	1	0	0	0	17	0	3	1	0	0	0	10	3	2	0	0	1	0	5	1	1	0	0	0	0
937	=	St.Johann bei Herberstein	410	19	7	5	2	0	0	0	13	4	2	2	0	0	0	11	2	3	0	0	1	0	7	0	1	0	0	0	0
938		Großwilfersdorf	275	15	4	3	1	0	0	0	10	2	2	1	0	0	0	10	2	3	0	0	1	0	3	1	1	0	0	0	0
939	=	Sinabelkirchen	350	15	5	3	0	0	0	0	12	2	2	0	0	0	0	8	2	4	0	1	0	0	2	0	2	0	0	0	0
940		Eltendorf	238	15	7	1	3	0	0	0	10	3	0	3	0	0	0	8	4	4	0	0	1	0	3	2	2	0	0	0	0
941	⊖	Heiligenkreuz	228	15	6	2	3	0	0	0	8	3	1	3	0	0	0	7	3	3	0	0	1	0	3	1	1	0	0	0	0
942	W	Mönichkirchen	991	17	8	6	1	2	0	0	11	5	3	0	2	0	0	5	3	1	0	0	1	0	3	0	1	0	0	0	0
943	=	Pinkafeld	388	14	3	6	2	0	0	0	9	2	3	2	0	0	0	4	4	3	0	0	1	0	2	1	1	0	0	0	0
944	⊖	Oberwart	308	14	7	3	2	0	0	0	9	4	1	2	0	0	0	5	3	3	0	0	1	0	2	0	2	0	0	0	0
945	W	Kleinzicken	265	13	7	2	2	0	0	0	6	3	2	2	0	0	0	11	3	1	1	0	1	0	4	0	1	1	0	0	0
946		Kirchfidisch	266	10	5	2	2	0	0	0	7	1	1	2	0	0	0	8	5	2	1	0	1	0	2	2	1	1	0	0	0
947	⊖	Hochneukirchen	707	19	8	3	3	0	0	0	11	4	1	3	0	0	0	7	3	1	0	1	0	0	3	0	1	0	0	0	0
948	W	Bernstein	631	21	4	4	3	0	0	0	12	1	2	3	0	0	0	5	5	1	0	0	1	0	2	2	1	0	0	0	0
949	⊖	Stadtschlaining	424	16	5	6	2	1	0	0	7	3	2	2	1	0	0	6	4	2	0	0	1	0	2	1	2	0	0	0	0
950	⊖	Dürnbach im Burgenland	292	15	4	6	2	0	0	0	9	2	2	2	0	0	0	6	4	2	0	0	0	1	3	1	2	0	0	0	0
951	=	Hirschenstein	719	13	3	1	1	0	0	0	11	1	0	1	0	0	0	9	3	4	0	0	1	0	4	0	2	0	0	0	0
952	=	Eisenberg an der Pinka	246	11	6	2	1	0	0	0	8	4	1	1	0	0	0	12	3	2	0	0	1	0	4	0	2	0	0	0	0
953		Eberau	213	13	5	0	3	0	0	0	9	1	0	2	0	0	0	12	4	1	1	0	1	0	4	1	1	1	0	0	0
954		Hagensdorf-Luising	199	14	6	1	3	0	0	0	10	3	0	3	0	0	0	8	5	2	0	0	1	0	3	2	1	0	0	0	0
955		Oberdorf im Burgenland	361	9	6	3	0	0	0	0	6	4	3	0	0	0	0	9	2	4	0	0	1	0	3	0	2	0	0	0	0
956		St.Michael im Burgenland	235	14	5	3	1	0	0	0	9	3	2	1	0	0	0	9	4	2	1	0	1	0	3	1	1	1	0	0	0
957	=	Kukmirn	252	14	5	2	3	0	0	0	7	3	1	3	0	0	0	7	3	3	0	0	0	1	3	2	1	0	0	0	0
958	⊖	Glasing	209	15	4	1	3	0	0	0	10	2	0	3	0	0	0	8	5	2	0	0	0	1	4	2	1	0	0	0	0
959		Redlschlag	692	17	4	4	3	0	0	0	7	3	2	3	0	0	0	5	4	2	0	0	1	0	2	1	1	0	0	0	0
960		Zöbern	596	16	11	3	2	0	0	0	9	7	1	2	0	0	0	6	3	1	0	0	0	1	3	0	1	0	0	0	0
961		Krumbach	595	19	8	4	1	1	0	0	10	5	2	1	1	0	0	4	2	3	0	0	1	0	1	0	2	0	0	0	0
962	=	Bad Schönau	468	18	8	3	3	0	0	0	11	4	2	2	0	0	0	7	3	1	0	0	1	0	3	0	1	0	0	0	0
963		Pilgersdorf	369	14	7	2	1	0	0	0	7	4	1	1	0	0	0	6	3	3	0	0	1	0	3	0	2	0	0	0	0
964	=	Glashütten bei Langeck	440	13	5	1	2	0	0	0	5	3	1	2	0	0	0	7	3	1	1	0	1	0	4	0	1	1	0	0	0

MURGEBIET

965		Muhr	1110	15	7	4	1	1	0	0	7	6	3	1	1	0	0	5	4	2	0	1	0	0	2	1	1	0	0	0	0
966		Zederhaus	1200	16	8	9	2	0	0	0	8	4	6	2	0	0	0	8	3	2	0	0	1	0	4	1	1	0	0	0	0
967	W	St.Michael i. Lg.	1094	19	8	3	1	2	0	0	9	5	2	1	2	0	0	5	3	3	0	1	0	0	3	0	2	0	0	0	0
968	=	Tweng	1200	12	9	7	3	1	0	1	8	4	4	1	1	0	1	4	3	2	0	0	1	0	3	1	1	0	0	0	0
969	=	Weißpriach	1100	14	14	3	4	0	0	0	6	9	2	3	0	0	0	4	5	2	1	0	0	0	2	2	1	0	0	0	0
970	W	Mariapfarr	1153	18	7	5	3	1	0	0	11	3	2	3	1	0	0	7	4	2	0	0	1	0	3	2	1	0	0	0	0
971		Lessach	1190	15	3	4	0	0	0	0	9	3	2	0	0	0	0	5	5	5	0	0	0	1	1	4	2	0	0	0	0
972	W	Tamsweg	1025	17	8	4	4	0	0	0	9	4	2	4	0	0	0	6	4	3	0	0	1	0	1	2	2	0	0	0	0
973		Thomatal	1090	14	5	1	2	1	0	0	8	4	1	2	1	0	0	10	2	4	0	0	1	0	4	1	2	0	0	0	0
974	⊖	Kendlbruck	940	12	11	4	1	0	0	0	4	7	3	1	0	0	0	2	3	3	0	0	1	1	0	2	2	0	0	0	0
975	⊖	Turracher Höhe	1767	12	8	6	2	1	1	0	8	3	4	1	1	1	0	9	3	2	1	0	0	0	4	1	1	0	0	0	0
976	⊖	Flattnitz	1430	13	7	4	3	1	0	0	7	4	3	3	1	0	0	7	3	3	1	0	0	0	3	1	1	0	0	0	0
977	=	Paal-Stadl	950	10	6	5	1	0	0	0	4	5	4	1	0	0	0	4	4	5	0	1	0	0	1	2	2	0	0	0	0
978		Seethal	1210	10	10	8	0	0	1	0	4	7	4	0	0	1	0	4	7	1	0	1	0	0	2	3	1	0	0	0	0
979	W	Murau	814	15	7	6	2	1	0	0	5	6	3	2	1	0	0	7	2	2	1	0	1	0	4	2	1	0	0	0	0
980		St.Lambrecht	1070	16	5	1	2	0	0	0	10	4	0	2	0	0	0	8	3	6	1	0	0	0	5	2	2	0	0	0	0
981	K	Oberwölz	810	8	12	10	2	0	0	0	5	8	5	2	0	0	0	6	3	2	0	1	0	0	3	1	1	0	0	0	0
982		Unzmarkt	745	13	7	4	0	1	0	0	5	6	4	0	1	0	0	7	1	5	0	0	1	0	3	1	2	0	0	0	0
983	⊖	Judenburg	730	12	4	3	2	0	0	0	7	3	3	2	0	0	0	5	3	2	1	0	1	0	2	3	1	0	0	0	0
984		St.Johann am Tauern	1050	11	12	10	3	0	0	0	7	10	5	2	0	0	0	4	1	3	0	0	1	0	3	0	1	0	0	0	0
985	K	Pusterwald-Hinterwinkel	1260	8	15	10	6	1	0	0	5	10	5	4	0	0	0	4	1	2	0	0	1	0	2	0	1	0	0	0	0
986		Gasselsdorf	780	17	3	2	1	1	0	0	10	2	2	1	1	0	0	7	2	4	0	0	1	0	3	1	2	0	0	0	0
987	⊖	Schmelz	1560	15	6	2	2	0	0	0	8	4	2	2	0	0	0	6	3	3	0	0	1	0	3	2	1	0	0	0	0
988	=	Obdach	875	13	6	1	1	0	0	0	9	5	1	1	0	0	0	5	2	6	1	0	1	0	3	0	3	0	0	0	0
989	=	St.Wolfgang	1275	15	4	1	1	0	0	0	11	3	1	1	0	0	0	6	1	6	1	0	1	0	3	0	3	0	0	0	0
990	K	Zeltweg	669	13	2	6	0	2	0	0	6	1	6	0	2	0	0	8	2	2	0	1	1	0	5	1	1	0	0	0	0
991		Kleinlobming	740	13	2	4	1	0	0	0	9	2	4	1	0	0	0	7	5	4	0	0	1	0	5	2	1	0	0	0	0
992	=	Großlobming	650	13	3	2	1	1	0	0	8	3	2	1	1	0	0	7	4	4	0	0	1	0	5	1	1	0	0	0	0
993		Ingering II	850	19	9	2	1	1	0	0	13	3	2	1	1	0	0	9	3	2	0	0	1	0	5	1	1	0	0	0	0
994	K	Glein	702	11	8	4	1	2	0	0	9	3	3	1	2	0	0	12	3	2	0	0	1	0	7	1	1	0	0	0	0
995	W	Seckau	855	14	4	5	2	1	1	0	5	1	3	2	1	1	0	8	5	2	0	0	1	0	5	2	1	0	0	0	0
996	K	Kraubath an der Mur	600	16	2	3	2	0	0	0	10	1	3	2	0	0	0	11	2	3	1	0	1	0	6	2	1	0	0	0	0
997	=	Wald am Schoberpaß	890	19	12	4	2	0	0	0	13	7	1	2	0	0	0	7	0	2	1	0	1	0	4	0	1	0	0	0	0
998	W	Kalwang	742	18	6	12	1	2	0	0	11	5	5	0	2	0	0	7	0	3	0	0	1	0	4	0	1	0	0	0	0
999	O	Kindtal	570	15	8	7	5	0	0	0	12	4	4	3	0	0	0	7	2	1	0	1	1	0	4	1	1	0	0	0	0
1000	K	Hochreichhart	1500	13	6	14	2	2	0	0	9	4	7	1	2	0	0	4	1	2	0	0	1	0	2	0	1	0	0	0	0
1001	=	Mautern	710	18	6	3	2	0	0	0	12	4	0	2	0	0	0	8	2	2	0	0	1	1	5	2	1	0	0	0	0
1002		Leoben-Hinterberg	570	23	5	2	0	2	0	0	13	3	1	0	2	0	0	7	1	4	0	0	2	0	4	1	2	0	0	0	0
1003	W	St.Michael in Obersteiermark	580	13	4	8	5	0	0	0	7	2	5	4	0	0	0	7	4	1	0	1	1	0	3	3	1	0	0	0	0
1004	⊖	Trofaiach	660	19	5	8	2	1	0	0	14	3	4	1	1	0	0	6	2	1	0	1	1	0	4	1	1	0	0	0	0
1005	W	Bruck an der Mur	482	20	7	4	1	2	0	0	11	5	3	0	2	0	0	9	1	2	0	1	1	0	7	0	1	0	0	0	0
1006		Lahnsattel	932	16	10	10	3	1	0	0	14	6	4	1	1	0	0	4	1	1	1	0	1	0	2	0	1	0	0	0	0
1007	⊖	Frein an der Mürz	875	15	8	6	6	1	0	0	11	5	1	4	1	0	0	5	2	1	0	0	1	0	2	0	1	0	0	0	0
1008		Niederalpl	930	17	5	9	3	2	0	0	11	4	3	1	2	0	0	4	2	1	1	0	1	0	2	1	1	0	0	0	0
1009	=	Mürzsteg	810	15	3	9	5	2	0	0	12	2	3	2	2	0	0	4	1	2	0	0	1	0	2	0	1	0	0	0	0
1010		Karlgraben	775	15	7	9	4	1	0	0	10	5	3	3	1	0	0	4	1	1	1	0	1	0	2	0	1	0	0	0	0
1011	=	Preiner Gscheid	890	17	5	10	4	1	0	0	11	2	4	3	1	0	0	7	1	1	0	0	2	0	3	0	1	0	0	0	0
1012	W	Mürzzuschlag	700	12	5	14	1	2	0	0	8	2	7	0	2	0	0	6	1	1	0	1	1	0	4	0	1	0	0	0	0
1013	=	Veitsch	665	16	2	8	4	0	0	0	12	1	4	2	0	0	0	7	2	1	0	1	1	0	4	1	1	0	0	0	0
1014		Stanz	648	11	6	4	1	1	0	0	9	3	2	1	1	0	0	10	3	1	0	1	1	0	6	2	1	0	0	0	0
1015	W	Kapfenberg	508	16	7	4	1	3	0	0	11	2	2	0	3	0	0	8	2	1	0	1	1	0	5	1	1	0	0	0	0
1016	=	Seewiesen	980	10	6	12	5	1	1	0	8	4	5	2	1	1	0	3	1	2	0	0	1	0	2	0	1	0	0	0	0
1017	W	Aflenz Kurort	784	15	8	10	6	0	0	0	11	5	5	3	0	0	0	5	1	1	1	0	1	0	3	0	1	0	0	0	0
1018	K	Bürgeralm bei Aflenz	1500	11	6	11	7	2	0	0	9	4	5	3	2	0	0	4	1	1	0	0	1	0	2	0	1	0	0	0	0
1019	W	Buchberg	880	18	6	8	6	0	0	0	13	4	5	3	0	0	0	4	1	1	1	0	1	0	2	0	1	0	0	0	0
1020	K	Jassing	890	16	7	11	5	1	0	0	10	5	5	2	1	0	0	4	1	1	1	0	1	0	2	0	1	0	0	0	0

2011

Häufigkeiten der Niederschlags- und Trockenperioden

Nr.	Messgerät	Messstelle	Höhe m ü.A.	Anzahl der Niederschlagsperioden														Anzahl der Trockenperioden													
				Kalenderjahr							Vegetationsperiode (IV-IX)							Kalenderjahr							Vegetationsperiode (IV-IX)						
				Periodendauer in Tagen														Periodendauer in Tagen													
				2	3	4 bis 5	6 bis 9	10 bis 14	15 bis 24	≥ 25	2	3	4 bis 5	6 bis 9	10 bis 14	15 bis 24	≥ 25	6 bis 9	10 bis 14	15 bis 19	20 bis 24	25 bis 29	30 bis 39	≥ 40	6 bis 9	10 bis 14	15 bis 19	20 bis 24	25 bis 29	30 bis 39	≥ 40
1021	=	Haringgraben	1020	17	7	9	5	1	0	0	11	5	5	2	1	0	0	5	2	1	0	0	1	0	2	0	1	0	0	0	0
1022		Tragöß	770	15	10	5	3	0	0	0	10	6	1	1	0	0	0	8	2	2	2	0	0	0	6	1	1	0	0	0	0
1023	=	Pernegg	460	16	4	7	1	0	0	0	10	3	5	1	0	0	0	7	2	2	0	1	1	0	5	1	1	0	0	0	0
1024	⊖	Breitenau bei Mixnitz	560	15	6	6	1	0	0	0	12	4	2	1	0	0	0	11	3	1	0	0	1	0	7	1	1	0	0	0	0
1025	⊖	Frohnleiten	420	17	5	14	0	0	0	0	11	3	8	0	0	0	0	11	5	1	1	0	0	0	8	1	1	0	0	0	0
1026	=	Neuhof	770	14	5	6	1	1	0	0	7	3	3	1	1	0	0	8	6	2	1	0	0	0	5	2	1	0	0	0	0
1027	=	Groß St. Florian	320	15	3	2	1	0	0	0	12	1	1	1	0	0	0	11	4	3	0	0	0	1	7	2	1	0	0	0	0
1028	=	Eichberg	610	18	3	3	1	0	0	0	11	2	2	1	0	0	0	9	2	4	1	0	0	1	5	2	1	0	0	0	0
1029		Semriach	700	18	5	2	1	0	0	0	11	2	2	1	0	0	0	9	3	3	1	0	0	1	5	2	1	0	0	0	0
1030	=	Gschnaidt	1128	15	6	3	1	1	0	0	11	3	2	1	1	0	0	7	4	4	0	1	0	0	4	2	1	0	0	0	0
1031	⊖	Pleschkogel	910	16	5	4	1	1	0	0	9	3	2	1	1	0	0	8	3	4	1	0	0	0	3	1	2	0	0	0	0
1032		Gratkorn	380	16	5	5	1	0	0	0	9	3	4	1	0	0	0	9	4	4	1	0	0	0	5	1	1	0	0	0	0
1033	⊖	Graz-Andritz	360	20	8	2	0	0	0	0	13	5	2	0	0	0	0	11	3	3	1	0	0	0	5	1	1	0	0	0	0
1034	W	Graz (Universität)	366	21	7	2	1	0	0	0	13	5	1	1	0	0	0	9	4	3	0	0	1	0	4	2	1	0	0	0	0
1035	=	Graz-Gries	350	17	7	3	1	0	0	0	10	5	2	1	0	0	0	9	4	4	1	0	0	0	3	2	1	0	0	0	0
1036		Gedersberg	390	14	5	2	1	0	0	0	11	4	1	1	0	0	0	10	4	4	0	0	1	0	6	1	1	0	0	0	0
1037	W	Graz (Flugplatz)	340	17	4	3	1	0	0	0	9	2	2	1	0	0	0	11	3	4	1	0	0	0	8	0	1	0	0	0	0
1038	O	Breitenbach	880	13	8	4	1	1	0	0	9	4	3	1	1	0	0	9	3	4	1	0	0	0	5	1	2	0	0	0	0
1039	=	Bärnbach	420	19	5	0	1	0	0	0	14	2	0	1	0	0	0	7	4	6	0	0	1	0	3	2	3	0	0	0	0
1040	⊖	Gaberl	1160	18	6	7	1	1	0	0	10	2	5	1	1	0	0	8	3	3	0	0	1	0	5	1	1	0	0	0	0
1041	W	Voitsberg	392	13	7	4	1	0	0	0	9	4	4	1	0	0	0	8	3	5	1	0	0	0	2	1	3	0	0	0	0
1042	K	Salzstiegel	1340	12	6	6	1	1	0	0	9	2	4	1	1	0	0	11	4	3	0	0	0	0	7	0	1	0	0	0	0
1043	=	Hirschegg	1158	18	5	5	1	1	0	0	9	3	4	1	1	0	0	9	3	4	1	0	0	0	6	1	1	0	0	0	0
1044	=	Hebalpe	1310	14	10	3	1	0	0	0	8	6	3	1	0	0	0	10	4	2	1	0	0	0	6	1	1	0	0	0	0
1045	=	Pack	1115	11	8	3	1	1	0	0	5	5	3	1	1	0	0	8	4	4	1	0	0	0	5	2	1	0	0	0	0
1046	=	Maria Lankowitz	530	15	5	1	0	1	0	0	10	2	1	0	1	0	0	9	5	5	1	0	0	0	3	3	2	0	0	0	0
1047		Ligist	370	20	6	4	1	0	0	0	12	3	4	1	0	0	0	9	3	4	2	0	0	0	5	1	1	1	0	0	0
1048	=	Södingberg	480	16	7	1	2	0	0	0	9	2	1	2	0	0	0	7	4	5	0	1	0	0	3	2	2	0	0	0	0
1049	K	Hitzendorf	370	16	3	5	1	0	0	0	11	1	4	1	0	0	0	7	6	3	0	0	1	0	4	3	1	0	0	0	0
1050	⊖	Sajach	340	16	3	3	1	0	0	0	11	2	2	1	0	0	0	10	3	3	0	1	1	0	7	2	1	0	0	0	0
1051		Jägerwirt	1300	14	8	4	2	0	0	0	9	4	3	2	0	0	0	9	3	2	1	0	0	0	4	1	1	0	0	0	0
1052	⊖	Wies	390	17	5	2	1	0	0	0	12	2	2	1	0	0	0	9	4	2	1	0	0	0	5	1	1	0	0	0	0
1053	=	St.Anna ob Schwanberg	1050	14	5	4	1	0	0	0	10	3	3	1	0	0	0	9	3	2	1	0	0	0	4	1	1	0	0	0	0
1054		Limberg	450	19	6	1	1	0	0	0	14	1	1	1	0	0	0	9	3	3	1	0	0	0	5	0	1	0	0	0	0
1055		Trahütten	970	13	6	5	2	0	0	0	9	3	4	2	0	0	0	9	3	3	1	0	0	0	4	1	1	0	0	0	0
1056	W	Gleinstätten	320	15	4	3	1	0	0	0	11	2	2	1	0	0	0	9	3	2	1	0	0	0	3	1	1	0	0	0	0
1057		St.Lorenzen	780	12	4	3	1	0	0	0	8	3	2	1	0	0	0	12	5	2	1	0	0	0	6	1	1	0	0	0	0
1058		Eibiswald	360	16	4	3	0	0	0	0	10	3	2	0	0	0	0	12	4	3	1	0	0	0	6	1	1	0	0	0	0
1059	⊖	Glanz	476	10	6	2	1	0	0	0	7	3	2	1	0	0	0	7	5	2	1	0	0	0	1	2	1	0	0	0	0
1060	=	Leutschach	370	11	4	3	1	0	0	0	8	2	2	1	0	0	0	10	4	3	1	0	0	0	4	1	1	0	0	0	0
1061		Kreuzberg	590	11	3	4	1	0	0	0	8	1	3	1	0	0	0	9	5	3	1	0	0	0	3	2	1	0	0	0	0
1062	⊖	Kitzeck im Sausal	485	17	3	3	0	0	0	0	11	1	3	0	0	0	0	13	4	2	1	0	0	0	7	2	1	0	0	0	0
1063		St.Nikolai im Sausal	340	15	6	4	0	0	0	0	10	2	4	0	0	0	0	12	4	3	1	0	0	0	5	2	1	0	0	0	0
1064		Osterwitz-Winkel	1000	12	6	2	1	0	0	0	6	5	2	1	0	0	0	10	5	2	0	1	0	0	4	2	1	0	0	0	0
1065		Osterwitz	1220	13	6	1	1	0	0	0	6	4	1	1	0	0	0	9	5	3	0	1	0	0	3	3	1	0	0	0	0
1066	W	Deutschlandsberg	410	16	9	4	1	0	0	0	10	5	3	1	0	0	0	9	4	2	1	0	0	0	4	1	1	0	0	0	0
1067		Klosterwinkel	1162	19	6	2	1	0	0	0	11	4	2	1	0	0	0	9	4	3	1	0	0	0	5	2	1	0	0	0	0
1068		Frauental	350	13	9	5	2	0	0	0	8	5	4	1	0	0	0	10	5	3	1	0	0	0	6	2	1	0	0	0	0
1069	⊖	Stainz	340	16	5	4	0	0	0	0	11	2	3	0	0	0	0	8	5	2	1	0	0	0	4	3	1	0	0	0	0
1070	⊖	Hochgleinz	340	12	3	3	1	0	0	0	10	1	1	1	0	0	0	11	4	2	0	0	0	1	7	2	1	0	0	0	0
1071	K	Kirchbach in Steiermark	350	18	4	3	1	0	0	0	12	3	1	1	0	0	0	12	1	3	0	0	1	0	6	0	1	0	0	0	0
1072		Straß	256	16	1	2	1	0	0	0	10	1	2	1	0	0	0	11	4	3	0	0	1	0	4	2	1	0	0	0	0
1073	=	Unterpurkla	220	13	2	2	1	0	0	0	8	1	1	1	0	0	0	11	3	3	0	0	1	0	4	1	1	0	0	0	0
1074		Zehensdorf	288	18	4	2	0	0	0	0	11	2	2	0	0	0	0	15	3	2	0	0	1	0	7	1	1	0	0	0	0
1075	⊖	St.Peter am Ottersbach	270	19	3	2	1	0	0	0	13	0	2	1	0	0	0	13	3	3	1	0	0	0	6	1	1	0	0	0	0
1076	=	Straden	360	16	4	1	0	0	0	0	12	2	1	0	0	0	0	11	4	2	0	0	1	0	4	1	1	0	0	0	0
1077	W	Bad Gleichenberg	303	22	6	2	1	0	0	0	13	3	1	1	0	0	0	11	2	4	0	0	1	0	5	0	1	0	0	0	0
1078	W	Waltra	380	16	4	2	1	0	0	0	11	2	1	1	0	0	0	9	6	2	0	0	1	0	4	2	1	0	0	0	0
1079	W	Bad Radkersburg	208	14	8	1	1	0	0	0	8	5	0	1	0	0	0	8	5	2	1	0	1	0	3	2	1	0	0	0	0
1080	=	Zelting	200	14	7	2	1	0	0	0	9	3	0	1	0	0	0	18	2	2	0	0	0	0	7	0	1	0	0	0	0
1081	=	Bonisdorf	376	9	4	1	1	0	0	0	8	2	0	1	0	0	0	8	3	5	0	0	1	0	4	2	1	0	0	0	0

DRAUGEBIET

1082	⊖	Sillian	1075	15	3	5	1	1	1	0	8	1	3	1	1	1	0	8	2	2	1	1	0	0	4	1	1	0	0	0	0
1084	E	Hochberg	1700	10	5	11	1	1	1	0	4	0	8	1	1	1	0	10	2	2	1	0	0	0	3	1	1	0	0	0	0
1085		Innervillgraten	1400	13	6	9	1	0	1	0	5	2	7	1	0	1	0	10	2	1	1	1	0	0	3	1	1	0	0	0	0
1086	⊖	Kartitsch	1415	15	5	4	2	0	2	0	7	3	2	2	0	2	0	7	2	2	1	1	0	0	2	2	1	0	0	0	0
1089		Anras	1300	15	5	7	2	1	0	0	6	2	6	2	1	0	0	9	3	1	0	2	0	0	4	1	1	0	0	0	0
1091		Assling-Vergein	1400	15	4	6	1	1	1	0	6	2	4	1	1	1	0	9	1	3	1	1	0	0	4	0	2	0	0	0	0
1094	E	Prägraten	1340	19	7	9	1	2	0	0	7	3	7	0	2	0	0	4	1	1	2	1	0	0	1	0	1	0	1	0	0
1095	W	Virgen	1198	17	5	9	0	2	0	0	8	0	8	0	2	0	0	6	1	1	2	1	0	0	3	0	1	1	0	0	0
1097	⊖	Felbertauerntunnel	1650	17	9	9	4	1	1	0	8	7	4	1	1	1	0	5	0	2	0	0	1	0	2	0	1	0	0	0	0
1098	E	Matrei in Osttirol	1040	12	11	8	1	2	0	0	7	6	5	0	2	0	0	10	2	1	1	0	0	0	2	1	1	0	0	0	0
1099	⊖	St.Jakob i.Def.	1400	16	7	7	2	0	1	0	8	2	5	2	0	1	0	6	2	2	2	0	0	0	2	2	1	0	0	0	0
1100		Hopfgarten i.D.-Hof	1520	14	6	9	1	2	0	0	6	1	6	1	2	0	0	10	2	2	1	0	0	0	5	1	1	0	0	0	0
1101	⊖	Hopfgarten i.Def.	1096	12	5	11	2	2	0	0	6	1	7	1	2	0	0	10	1	1	1	1	0	0	5	1	1	0	0	0	0
1103	⊖	Kals am Großglockner	1336	17	8	9	1	1	0	0	10	1	8	1	1	0	0	5	4	2	1	1	0	0	2	2	2	0	0	0	0
1105		St.Johann im Walde	750	10	6	8	1	1	0	0	6	2	5	1	1	0	0	5	4	2	1	0	2	0	2	3	1	0	0	1	0
1107		Lienz-Tristach	666	14	5	2	1	2	0	0	8	1	1	1	2	0	0	11	3	3	1	1	0	0	6	1	2	0	0	0	0
1108	⊖	Zettersfeld	1912	19	6	10	4	0	1	0	11	1	5	3	0	1	0	7	3	1	1	0	0	0	3	2	1	0	0	0	0
1109	W	Lienz	659	16	3	5	1	2	0	0	10	0	3	1	2	0	0	9	3	2	1	1	0	0	4	1	2	0	0	0	0
1112	⊖	Iselsberg-Penzelberg	1210	18	6	8	2	1	0	0	8	2	6	2	1	0	0	8	2	2	1	0	0	0	4	1	1	0	0	0	0
1113		Nikolsdorf	650	12	5	2	0	2	0	0	5	2	1	0	2	0	0	8	5	3	0	2	0	0	4	3	1	0	0	0	0
1114	⊖	Oberdrauburg	620	12	6	1	1	2	0	0	5	4	0	1	2	0	0	10	4	1	1	1	0	0	6	2	1	0	0	0	0
1115	⊖	Irschen-Leppen	1150	13	8	5	1	2	0	0	5	5	3	1	2	0	0	9	3	1	2	0	0	0	5	1	1	0	0	0	0
1116	W	Dellach im Drautal	628	12	7	1	1	2	0	0	6	4	0	1	2	0	0	10	5	1	2	0	0	0	6	2	1	0	0	0	0
1117	⊖	Greifenburg	610	7	8	5	2	1	0	0	3	5	2	2	1	0	0	10	5	1	2	0	0	0	6	2	1	0	0	0	0
1118	=	Sachsenburg	550	10	8	2	2	1	0	0	4	6	1	2	1	0	0	10	5	1	2	0	0	0	6	2	1	0	0	0	0
1121	⊖	Heiligenblut	1380	17	4	11	4	2	0	0	10	2	6	2	2	0	0	6	2	2	1	0	0	0	4	1	1	0	0	0	0
1123	⊖	Stall	820	14	6	5	3	1	0	0	5	3	2	3	1	0	0	7	2	1	2	0	0	0	3	1	1	0	0	0	0
1124	⊖	Kleindorf	735	16	5	6	0	1	1	0	8	3	3	0	1	1	0	7	1	2	2	0	0	0	3	0	1	1	0	0	0
1125	⊖	Jamnigalm	1680	14	10	8	4	2	1	0	6	7	3	1	2	1	0	4	1	1	1	0	0	0	1	0	1	0	0	0	0
1126	W	Mallnitz	1196	16	5	5	4	2	0	0	5	3	3	3	2	0	0	7	1	3	1	0	0	0	3	0	2	0	0	0	0
1128	=	St.Peter im Katschtal	1220	19	3	5	3	3	0	0	10	1	2	2	3	0	0	6	2	2	1	0	0	0	5	0	1	0	0	0	0

Häufigkeiten der Niederschlags- und Trockenperioden

Nr.	Messgerät	Messstelle	Höhe m ü.A.	Anzahl der Niederschlagsperioden														Anzahl der Trockenperioden													
				Kalenderjahr							Vegetationsperiode (IV-IX)							Kalenderjahr							Vegetationsperiode (IV-IX)						
				Periodendauer in Tagen														Periodendauer in Tagen													
				2	3	4 bis 5	6 bis 9	10 bis 14	15 bis 24	≥ 25	2	3	4 bis 5	6 bis 9	10 bis 14	15 bis 24	≥ 25	6 bis 9	10 bis 14	15 bis 19	20 bis 24	25 bis 29	30 bis 39	≥ 40	6 bis 9	10 bis 14	15 bis 19	20 bis 24	25 bis 29	30 bis 39	≥ 40
1129	⊖	Innerkrems	1520	15	7	9	3	2	0	0	9	4	3	2	2	0	0	5	2	2	1	0	0	0	2	0	1	0	0	0	0
1133	⊖	Malta	830	14	8	7	4	0	0	0	8	4	4	4	0	0	0	6	2	3	1	0	0	0	4	0	1	0	0	0	0
1134	⊖	St.Oswald (Talstation)	1319	10	5	9	2	2	0	0	5	2	7	2	2	0	0	8	2	2	0	1	0	0	3	1	1	0	0	0	0
1135	⊖	Millstatt	591	12	5	4	1	2	0	0	8	1	2	1	2	0	0	8	4	1	1	1	0	0	4	2	1	0	0	0	0
1136	⊖	Hochegg	1030	14	5	1	2	2	0	0	7	3	0	2	2	0	0	8	4	1	1	1	0	0	4	1	1	0	0	0	0
1137	W	Weißensee-Gatschach	945	10	8	5	1	2	0	0	3	6	3	1	2	0	0	10	4	1	2	0	0	0	6	1	1	0	0	0	0
1138	O	Farchtner See	990	12	10	2	3	2	0	0	5	4	1	3	2	0	0	9	3	1	2	0	0	0	5	1	1	0	0	0	0
1139	⊖	Goldeck	1885	15	8	9	3	2	0	0	7	4	4	3	2	0	0	8	1	2	1	0	0	0	3	1	1	0	0	0	0
1140	W	Fresach	735	13	5	2	2	0	1	0	6	4	1	2	0	1	0	6	6	1	1	1	0	0	2	2	1	0	0	0	0
1141	=	Weißenstein	510	14	3	2	1	1	1	0	6	3	1	1	1	1	0	8	7	2	0	0	0	0	3	2	1	0	0	0	0
1142	W	Villacher Alpe	2164	18	8	3	3	1	0	0	7	4	2	2	1	0	0	13	0	2	1	0	0	0	6	0	1	0	0	0	0
1143	⊖	Hundsmaierhof-Heiligengeist	992	17	8	4	1	2	0	0	7	5	2	1	2	0	0	9	3	2	1	0	0	0	5	0	1	0	0	0	0
1144	W	Villach	494	17	4	3	1	0	0	0	11	3	2	1	0	0	0	11	4	1	1	1	0	0	7	1	1	0	0	0	0
1145	⊖	Bleistätter Moor	510	14	5	2	2	0	0	0	7	5	2	2	0	0	0	8	4	1	1	0	1	0	4	1	1	0	0	0	0
1146	=	Ossiach	520	10	2	5	2	0	0	0	5	2	4	2	0	0	0	7	6	2	0	0	1	0	4	2	1	0	0	0	0
1147	W	Kanzelhöhe	1526	11	5	2	5	0	0	0	6	4	1	4	0	0	0	9	4	2	1	0	0	0	5	1	1	0	0	0	0
1148	⊖	Afritz	715	15	6	2	2	0	1	0	6	4	1	2	0	1	0	7	5	2	1	0	0	0	3	2	1	0	0	0	0
1151	⊖	Obertilliach	1400	13	5	7	1	1	0	0	6	3	5	1	1	0	0	10	2	1	1	1	0	0	5	1	1	0	0	0	0
1153	⊖	Maria Luggau	1140	12	7	7	0	2	1	0	5	5	4	0	2	1	0	9	2	3	1	0	0	0	4	1	1	0	0	0	0
1154	⊖	Mauthen-Würmlach	705	13	9	4	2	2	0	0	5	6	1	1	2	0	0	10	3	1	2	0	0	0	7	1	1	0	0	0	0
1155	⊖	Plöckenpaß	1232	12	8	8	1	3	0	0	6	5	4	0	3	0	0	9	5	1	1	0	0	0	5	1	1	0	0	0	0
1156	⊖	Jauken	925	11	10	6	0	3	0	0	4	6	4	0	3	0	0	8	4	1	2	0	0	0	5	1	1	0	0	0	0
1157	⊖	Waidegg	635	11	7	5	2	2	0	0	5	4	1	1	2	0	0	10	4	1	2	0	0	0	5	2	1	0	0	0	0
1158	⊖	Tröpolach	655	12	11	3	2	2	0	0	7	6	1	1	2	0	0	9	5	1	0	1	0	0	3	2	1	0	0	0	0
1159	⊖	Naßfeld	1530	10	5	9	4	2	1	0	6	2	5	1	2	1	0	8	4	2	0	0	0	0	3	1	1	0	0	0	0
1160	⊖	Weißbriach	800	13	9	2	2	2	0	0	5	6	0	1	2	0	0	9	4	1	2	0	0	0	4	2	1	0	0	0	0
1161	=	Förolach	565	9	9	2	1	2	0	0	6	5	0	1	2	0	0	8	5	1	1	1	0	0	5	1	1	0	0	0	0
1162	⊖	Feistritz an der Gail	590	13	5	2	2	1	1	0	7	2	2	1	1	1	0	9	5	1	1	1	0	0	5	1	1	0	0	0	0
1163	W	Bad Bleiberg	907	17	5	1	1	2	0	0	8	3	0	1	2	0	0	11	4	2	1	0	0	0	8	0	1	0	0	0	0
1164	⊖	Arnoldstein	580	15	8	5	3	0	0	0	8	2	3	2	0	0	0	10	5	2	1	0	0	0	7	1	1	0	0	0	0
1165	⊖	Faak am See	585	19	7	6	1	0	0	0	10	5	5	1	0	0	0	9	4	2	1	0	0	0	4	1	1	0	0	0	0
1166	=	Wernberg	565	16	4	5	2	0	0	0	8	2	3	2	0	0	0	11	3	2	1	0	0	0	6	1	1	0	0	0	0
1167	⊖	Bärental	1000	17	7	3	3	1	0	0	7	5	2	2	1	0	0	7	5	2	1	0	0	0	3	2	1	0	0	0	0
1168	⊖	Kirschentheuer-Babniak	440	13	9	1	2	1	0	0	7	5	0	2	1	0	0	7	7	1	2	0	0	0	5	2	1	0	0	0	0
1169	W	Loibltunnel	1067	17	7	2	4	0	0	0	9	4	1	3	0	0	0	10	3	2	1	0	0	0	3	2	1	0	0	0	0
1170	⊖	Bodental	995	17	9	3	4	0	0	0	9	3	2	3	0	0	0	8	3	2	1	0	0	0	3	2	1	0	0	0	0
1171	W	Ferlach	470	13	3	5	2	0	0	0	6	1	4	2	0	0	0	6	7	2	2	0	0	0	4	3	1	0	0	0	0
1172	⊖	Zell-Pfarre	900	15	7	6	5	1	0	0	7	2	5	3	1	0	0	10	3	1	0	1	0	0	5	1	1	0	0	0	0
1173	=	Schwarz	780	17	3	3	2	0	0	0	9	3	2	2	0	0	0	10	4	2	0	0	1	0	5	1	1	0	0	0	0
1174	⊖	Seeberg	1040	15	7	4	4	0	0	0	8	3	2	3	0	0	0	11	1	1	2	0	0	0	5	1	1	0	0	0	0
1175	⊖	Eisenkappel	623	15	8	1	5	0	0	0	8	3	1	3	0	0	0	10	3	1	1	1	0	0	5	1	1	0	0	0	0
1176	⊖	Falkert	1855	11	7	9	1	2	1	0	6	3	4	1	2	1	0	8	2	2	1	0	0	0	3	1	1	0	0	0	0
1177	⊖	Maitratten-Sonnleiten	1000	8	13	4	0	2	1	0	5	6	2	0	2	1	0	9	3	2	1	0	0	0	4	2	1	0	0	0	0
1178	⊖	Sirnitz	850	9	10	3	1	2	0	0	7	5	3	1	2	0	0	10	3	2	1	0	0	0	4	1	1	0	0	0	0
1179	W	Weitensfeld	705	14	5	2	2	1	0	0	7	4	2	2	1	0	0	8	3	2	1	0	1	0	5	1	1	0	0	0	0
1180	⊖	Winklern ob Straßburg	1040	11	9	5	2	1	0	0	7	5	4	2	1	0	0	7	4	3	1	0	0	0	4	1	1	0	0	0	0
1181	⊖	Grades-Klachl	725	11	10	2	1	2	0	0	4	7	2	1	2	0	0	7	3	2	1	0	1	0	3	2	1	0	0	0	0
1182	W	Friesach	634	13	5	3	2	1	0	0	6	3	3	2	1	0	0	7	4	2	3	0	0	0	5	2	1	0	0	0	0
1183	W	Neumarkt in Steiermark	872	16	8	3	2	1	0	0	7	5	2	2	1	0	0	6	1	4	1	0	1	0	4	1	2	0	0	0	0
1184	⊖	Gaisberg	930	14	6	4	0	2	0	0	8	3	4	0	2	0	0	10	3	3	1	0	0	0	4	2	1	0	0	0	0
1185	=	Guttaring	710	15	6	3	1	0	0	0	9	4	3	1	0	0	0	9	5	3	1	0	0	0	3	2	2	0	0	0	0
1186	⊖	Silberegg	598	14	8	5	1	0	0	0	7	4	5	1	0	0	0	8	6	2	1	0	0	0	3	3	1	0	0	0	0
1187		Noreia	1060	12	7	2	2	1	0	0	7	4	1	2	1	0	0	7	2	4	1	0	1	0	6	0	2	0	0	0	0
1188	⊖	Knappenberg	1050	11	6	4	3	1	1	0	6	2	3	3	1	1	0	8	3	1	2	0	0	0	3	1	1	0	0	0	0
1189	⊖	Wietersdorf	630	11	8	5	0	1	0	0	7	4	5	0	1	0	0	8	4	3	2	0	0	0	3	3	1	0	0	0	0
1190	⊖	Magdalensberg	920	11	7	3	2	0	1	0	7	3	2	2	0	1	0	10	2	2	0	0	1	0	5	0	1	0	0	0	0
1191	=	Sillehof	450	11	5	6	0	0	0	0	7	4	5	0	0	0	0	6	3	1	2	0	1	0	4	1	1	0	0	0	0
1192	⊖	Radweg-Gradisch	666	14	7	5	1	0	0	0	8	5	4	1	0	0	0	6	4	1	1	0	1	0	4	1	1	0	0	0	0
1193	⊖	Hörzendorf	475	12	11	5	4	0	0	0	7	6	4	4	0	0	0	9	2	4	0	0	0	0	5	0	1	0	0	0	0
1194	W	St.Veit an der Glan	475	15	4	5	0	0	0	0	10	3	5	0	0	0	0	6	3	1	1	1	1	0	4	1	1	0	0	0	0
1195	⊖	Dreifaltigkeit	1180	14	8	2	3	0	0	0	9	4	2	3	0	0	0	9	2	3	0	1	0	0	5	0	1	0	0	0	0
1196	⊖	Drasendorf	580	13	8	6	1	0	0	0	6	4	5	1	0	0	0	10	3	3	0	0	1	0	5	2	1	0	0	0	0
1197	K	Klagenfurt (Flugplatz)	447	13	6	3	2	0	0	0	9	4	2	2	0	0	0	9	4	1	2	0	1	0	6	2	1	0	0	0	0
1198	⊖	Klagenfurt	458	13	5	6	0	1	0	0	7	3	4	0	1	0	0	6	5	1	2	1	0	0	4	2	1	0	0	0	0
1199	⊖	Velden-Weinzierl	535	18	5	4	1	0	0	0	12	2	3	1	0	0	0	10	3	2	1	0	0	0	5	1	1	0	0	0	0
1200	⊖	Keutschach	530	15	7	6	1	0	0	0	10	4	4	1	0	0	0	9	5	1	2	0	0	0	6	1	1	0	0	0	0
1201	W	Pörtschach	452	18	4	4	1	0	0	0	12	3	3	1	0	0	0	8	3	2	1	0	1	0	5	1	1	0	0	0	0
1202	⊖	St.Margarethen ob Töllerberg	460	15	5	3	2	0	0	0	9	4	3	2	0	0	0	8	5	1	1	0	1	0	4	2	1	0	0	0	0
1203	⊖	Klopein am Klopeiner See	470	18	2	4	2	0	0	0	11	2	3	2	0	0	0	7	5	2	1	0	1	0	4	3	1	0	0	0	0
1204	⊖	Diex	1150	21	3	4	3	0	0	0	14	3	4	2	0	0	0	5	5	1	1	0	1	0	2	2	1	0	0	0	0
1205	⊖	St.Michael ob Bleiburg	527	14	4	5	1	0	0	0	8	2	4	1	0	0	0	8	5	1	1	0	1	0	5	1	1	0	0	0	0
1206	⊖	Lavamünd	350	15	3	4	5	1	0	0	9	2	3	5	1	0	0	9	1	1	2	0	1	0	5	0	1	0	0	0	0
1207	⊖	Reichenfels	800	13	10	4	1	1	0	0	8	7	2	1	1	0	0	9	3	2	1	0	1	0	5	2	1	0	0	0	0
1208	⊖	Preblau	790	15	4	6	0	1	0	0	8	3	5	0	1	0	0	6	2	2	2	0	1	0	4	2	1	0	0	0	0
1209	W	Preitenegg	1035	15	4	3	2	1	0	0	9	3	2	2	1	0	0	10	4	2	1	0	1	0	7	2	1	0	0	0	0
1210	⊖	Forst-Saualpe	700	17	5	4	1	1	0	0	12	4	3	1	1	0	0	8	2	2	1	0	1	0	4	1	1	0	0	0	0
1211	⊖	Wolfsberg	440	14	6	4	2	0	0	0	9	5	3	1	0	0	0	8	2	2	2	0	1	0	5	2	1	0	0	0	0
1212	=	St.Michael-Wolfsberg	510	13	9	4	1	0	0	0	11	4	3	1	0	0	0	7	2	2	2	1	0	0	4	2	1	0	0	0	0
1213	W	St.Andrä im Lavanttal	402	15	4	3	3	0	0	0	10	3	2	3	0	0	0	6	4	2	2	0	1	0	4	3	1	0	0	0	0
1214	⊖	Brandl-Koralpe	1485	11	8	8	2	0	1	0	8	3	5	1	0	1	0	11	1	2	1	0	0	0	3	1	1	0	0	0	0
1215	⊖	Soboth	1145	13	6	9	1	0	0	0	7	4	7	1	0	0	0	8	3	2	1	0	0	0	3	1	1	0	0	0	0

2011

Schneeverhältnisse im Winter 2010/11

Nr.	Messstelle	Einzugsgebiet	Höhe m ü.A.	Schnee-bedeckung (a) Beginn - Ende	Winter-decke (b) Beginn - Ende	Anzahl der Tage mit (a)	(b)	Neu-schnee	Summe der Neu-schnee-höhen cm	Größte Schnee-höhe cm	Datum	Größte Neuschnee-höhe cm	Datum
				RHEINGEBIET									
4	Obervermunt	Ill	1980	01.09. - 28.08.	16.11. - 19.04.	195	155	89	814	112	18.03.	48	17.03.
6	Vermunt	Ill	1733	01.09. - 28.05.	16.11. - 09.04.	185	145	86	911	117	28.02.	44	10.12.
8	Kops	Ill	1829	01.09. - 28.05.	16.11. - 07.04.	176	143	85	763	82	28.02.	39	10.12.
9	Partenen	Ill	1030	20.10. - 13.04.	17.11. - 21.03.	139	125	62	447	60	23.02.	22	20.10.
14	Tschagguns	Ill	680	23.11. - 12.03.	23.11. - 12.01.	98	51	31	172	33	11.12.	25	10.12.
16	Silbertal	Litz	885	21.10. - 13.04.	16.11. - 23.03.	133	128	44	276	64	25.02.	29	10.12.
17	Schruns	Litz	671	17.11. - 01.03.	10.12. - 09.01.	76	31	36	188	33	13.12.	25	10.12.
18	Latschau	Ill	1000	20.10. - 13.04.	22.11. - 14.01.	120	54	50	352	34	13.12.	23	10.12.
19	Rodund	Ill	645	17.11. - 08.03.	10.12. - 14.01.	95	36	36	196	31	13.12.	25	10.12.
20	Golm	Ill	1919	01.09. - 28.08.	16.11. - 24.04.	202	160	82	809	111	28.02.	34	10.12.
21	Langen am Arlberg	Alfenz	1218	17.10. - 15.05.	16.11. - 15.02.	134	92	53	565	78	18.12.	34	10.12.
22	Klösterle	Alfenz	1057	20.10. - 13.04.	16.11. - 22.03.	140	127	50	406	73	13.12.	38	10.12.
23	Dalaas	Alfenz	908	20.10. - 13.04.	22.11. - 14.01.	93	54	40	318	49	14.12.	30	10.12.
25	Lünersee	Alvier	2015	01.09. - 28.08.	08.11. - 11.05.	220	185	89	927	142	20.03.	37	17.03.
28	Brand	Alvier	1005	20.10. - 13.04.	16.11. - 06.12.	91	21	42	287	35	27.11.	22	22.11.
29	Bludenz	Ill	575	23.11. - 27.02.	09.12. - 05.01.	65	28	26	128	34	11.12.	24	10.12.
30	Ludesch	Ill	550	27.11. - 26.02.	11.12. - 08.01.	50	29	18	104	25	11.12.	25	10.12.
32	Fontanella	Lutz	1140	20.10. - 13.04.	22.11. - 13.01.	93	53	43	417	70	13.12.	43	12.12.
34	Blons	Lutz	772	20.10. - 13.04.	10.12. - 13.01.	82	35	37	257	61	13.12.	31	12.12.
35	Thüringerberg	Lutz	960	20.10. - 13.04.	09.12. - 08.01.	81	31	40	314	46	13.12.	30	10.12.
37	Thüringen	Ill	580	25.11. - 26.02.	09.12. - 04.01.	48	27	20	118	26	11.12.	26	10.12.
38	Frastanz	Ill	491	29.11. - 25.02.	09.12. - 08.01.	41	31	17	75	16	18.12.	11	10.12.
39	Amerlügen	Ill	760	23.11. - 25.02.	09.12. - 22.12.	50	14	29	116	25	18.12.	10	17.12.
40	Innerlaterns	Frutz	1025	20.10. - 14.04.	09.12. - 07.01.	89	30	45	358	57	16.12.	31	10.12.
41	Weiler	Frutz	500	26.11. - 23.02.	09.12. - 22.12.	35	14	19	99	23	18.12.	15	17.12.
42	Fraxern	Frutz	809	23.11. - 28.02.	09.12. - 10.01.	69	33	29	148	48	18.12.	20	10.12.
43	Feldkirch-Gisingen	Rhein	440	27.11. - 25.02.	09.12. - 07.01.	47	30	18	54	16	18.12.	12	01.12.
44	Meiningen	Rhein	423	29.11. - 25.02.	09.12. - 20.12.	30	12	19	84	19	02.12.	19	01.12.
45	Gaissau	Bodensee	400	29.11. - 23.02.	09.12. - 22.12.	39	14	18	80	20	18.12.	17	17.12.
46	Fussach	Bodensee	400	25.11. - 23.02.	09.12. - 21.12.	43	13	17	99	22	18.12.	22	17.12.
47	Lustenau	Rhein	404	29.11. - 25.02.	09.12. - 06.01.	56	29	22	120	25	18.12.	20	17.12.
48	Ebnit	Dornbirnerach	1100	17.10. - 13.04.	16.11. - 15.01.	118	61	50	516	85	16.12.	35	12.12.
49	Gütle	Dornbirnerach	530	24.11. - 28.02.	09.12. - 14.01.	76	37	30	237	53	18.12.	20	10.12.
50	Bildstein	Dornbirnerach	720	20.10. - 01.03.	23.11. - 12.01.	83	51	33	271	79	18.12.	30	10.12.
51	Mäder	Rheintalbinnenkanal	420	26.11. - 26.02.	09.12. - 21.12.	46	13	23	82	17	02.12.	17	01.12.
52	Meschach	Rheintalbinnenkanal	850	20.10. - 01.03.	09.12. - 09.01.	74	32	33	153	53	18.12.	14	10.12.
53	Hohenems	Rheintalbinnenkanal	430	27.11. - 25.02.	09.12. - 08.01.	60	31	25	112	27	18.12.	18	17.12.
54	Altach	Rheintalbinnenkanal	412	29.11. - 25.02.	09.12. - 23.12.	46	15	18	82	16	18.12.	14	01.12.
55	Dornbirn	Dornbirnerach	441	24.11. - 26.02.	09.12. - 09.01.	68	32	29	144	30	18.12.	13	17.12.
56	Hard (Rotachstrasse)	Bodensee	401	24.11. - 23.02.	09.12. - 23.12.	47	15	19	142	40	18.12.	23	17.12.
58	Schröcken	Bregenzerach	1263	17.10. - 16.05.	16.11. - 13.03.	149	118	60	649	95	13.12.	47	12.12.
59	Schoppernau	Bregenzerach	835	20.10. - 13.04.	22.11. - 20.03.	129	119	44	326	64	13.12.	31	12.12.
61	Au	Bregenzerach	800	20.10. - 18.03.	23.11. - 18.03.	124	116	42	372	74	13.12.	30	12.12.
65	Bizau	Bregenzerach	705	20.10. - 08.03.	22.11. - 08.03.	111	107	38	310	57	13.12.	30	26.11.
66	Andelsbuch	Bregenzerach	600	20.10. - 28.02.	23.11. - 28.02.	99	98	34	258	75	18.12.	25	26.11.
67	Bödele	Bregenzerach	1150	20.10. - 13.04.	16.11. - 05.04.	157	141	57	587	128	18.12.	31	19.01.
68	Egg	Bregenzerach	660	20.10. - 28.02.	23.11. - 17.01.	86	56	34	277	60	18.12.	25	26.11.
69	Schönenbach	Subersach	1040	17.10. - 13.04.	16.11. - 02.04.	153	138	51	531	105	18.12.	32	10.12.
71	Sibratsgfäll	Subersach	920	20.10. - 06.03.	22.11. - 06.03.	110	105	37	520	90	16.12.	50	26.11.
73	Hittisau	Subersach	800	20.10. - 05.03.	22.11. - 18.02.	106	89	39	436	91	18.12.	42	26.11.
74	Sulzberg	Weißach	1000	20.10. - 09.03.	22.11. - 16.01.	100	56	42	429	82	18.12.	38	15.12.
76	Riefensberg	Weißach	680	20.10. - 28.02.	24.11. - 13.02.	91	82	33	347	80	18.12.	38	26.11.
77	Alberschwende	Bregenzerach	717	20.10. - 01.03.	23.11. - 14.02.	94	84	33	302	84	18.12.	35	26.11.
78	Doren	Rotach	710	20.10. - 28.02.	23.11. - 14.01.	79	53	34	315	82	18.12.	42	15.12.
79	Bregenz-Rieden	Bregenzerach	430	24.11. - 24.02.	20.01. - 02.02.	53	14	22	130	47	18.12.	23	15.12.
80	Bregenz	Bodensee	426	24.11. - 25.02.	09.12. - 10.01.	67	33	21	136	42	18.12.	22	17.12.
81	Bregenz (Altreuteweg)	Bodensee	447	24.11. - 25.02.	09.12. - 07.01.	63	30	24	171	46	18.12.	28	15.12.
82	Pfänder	Bodensee	1056	20.10. - 12.03.	22.11. - 16.02.	119	87	42	312	80	18.12.	29	15.12.
83	Hörbranz	Leiblach	425	24.11. - 23.02.	09.12. - 06.01.	54	29	19	133	42	18.12.	30	15.12.
84	Möggers	Leiblach	1010	20.10. - 20.03.	22.11. - 15.01.	101	55	44	315	102	18.12.	25	15.12.
				DONAUGEBIET OBERHALB DES INN									
85	Baad	Iller	1305	17.10. - 16.05.	16.11. - 21.03.	146	126	59	589	76	13.12.	42	10.12.
86	Zug	Lech	1500	17.10. - 17.05.	16.11. - 02.04.	164	138	62	495	77	28.02.	30	12.12.
87	Lech	Lech	1480	25.09. - 17.05.	16.11. - 06.04.	169	142	61	448	77	27.02.	27	12.12.
88	Zürs	Lech	1707	01.09. - 17.05.	16.11. - 20.04.	180	156	67	632	110	28.02.	30	12.04.
89	Warth	Lech	1475	25.09. - 17.05.	19.11. - 15.03.	148	117	63	494	80	14.12.	30	10.12.
90	Kaisers	Lech	1370	17.10. - 16.05.	17.11. - 11.03.	137	115	53	285	55	13.12.	25	12.12.
91	Holzgau	Lech	1100	20.10. - 13.04.	17.11. - 18.03.	134	122	45	202	44	27.02.	17	12.12.
92	Gramais	Lech	1320	20.10. - 14.04.	16.11. - 11.02.	112	88	50	309	36	13.12.	20	12.12.
93	Boden	Lech	1355	17.10. - 16.05.	17.11. - 27.03.	153	131	60	363	53	13.12.	28	12.12.
94	Elmen-Martinau	Lech	970	20.10. - 13.04.	22.11. - 17.01.	97	57	40	225	37	13.12.	24	12.12.
95	Hinterhornbach	Lech	1100	20.10. - 13.04.	17.11. - 16.03.	133	120	48	300	55	13.12.	32	12.12.
96	Namlos	Lech	1260	20.10. - 16.05.	17.11. - 08.03.	129	112	53	387	63	13.12.	39	12.12.
97	Forchach	Lech	910	20.10. - 13.04.	22.11. - 16.01.	105	56	40	222	38	13.12.	25	12.12.
98	Hahnenkamm-Reutte	Lech	1670	01.09. - 16.04.	16.11. - 07.04.	173	143	69	738	125	18.12.	45	20.10.
99	Reutte	Lech	850	20.10. - 13.03.	22.11. - 13.03.	123	112	38	226	45	26.01.	19	12.12.
100	Höfen-Wängle	Lech	870	20.10. - 13.04.	22.11. - 14.01.	100	54	36	224	42	13.12.	34	12.12.
102	Berwang	Lech	1295	20.10. - 16.05.	16.11. - 26.03.	153	131	65	453	60	13.12.	40	12.12.
104	Tannheim-Kienzen	Vils	1090	20.10. - 13.04.	22.11. - 19.03.	139	118	47	302	47	13.12.	25	12.12.
105	Jungholz	Vils	1060	20.10. - 13.04.	22.11. - 18.02.	126	89	54	444	52	18.12.	27	26.11.
106	Vils	Vils	810	20.10. - 11.03.	20.01. - 11.03.	115	51	41	251	29	29.12.	20	19.01.
109	Scharnitz	Isar	970	21.10. - 13.04.	27.11. - 12.01.	81	47	34	180	25	13.12.	18	10.12.
110	Seefeld in Tirol	Isar	1182	20.10. - 13.04.	22.11. - 11.03.	127	110	43	228	56	13.12.	28	10.12.
112	Leutasch-Kirchplatzl	Leutascher Ache	1135	20.10. - 14.04.	22.11. - 22.03.	135	121	41	311	71	13.12.	46	12.12.
115	Hinterriß	Rißbach	920	20.10. - 13.04.	23.11. - 13.03.	127	111	48	293	58	13.12.	34	12.12.
123	Pertisau	Achensee	935	21.10. - 14.04.	23.11. - 14.01.	102	53	45	259	57	13.12.	37	10.12.
125	Achenkirch	Ache	905	20.10. - 13.04.	23.11. - 07.03.	113	105	43	252	59	13.12.	33	10.12.
128	Ehrwald	Loisach	960	20.10. - 13.04.	09.12. - 08.01.	99	31	44	264	38	13.12.	26	10.12.
				INNGEBIET OBERHALB DER SALZACH									
129	Nauders	Inn	1360	25.09. - 17.03.	17.11. - 08.12.	59	22	30	149	25	03.12.	18	10.12.
130	Spiss	Schalklbach	1540	17.10. - 13.04.	16.11. - 11.03.	134	116	57	214	34	13.01.	18	24.10.

Schneeverhältnisse im Winter 2010/11

Nr.	Messstelle	Einzugsgebiet	Höhe m ü.A.	Schnee-bedeckung (a) Beginn - Ende	Winter-decke (b) Beginn - Ende	Anzahl der Tage mit (a)	(b)	Neu-schnee	Summe der Neu-schnee-höhen cm	Größte Schnee-höhe cm	Datum	Größte Neuschnee-höhe cm	Datum
135	Fendels	Inn	1356	20.10. - 13.04.	17.11. - 12.03.	132	116	40	142	28	29.12.	12	10.12.
137	Ried im Oberinntal	Inn	895	08.11. - 27.02.	11.12. - 21.12.	40	11	19	59	12	12.12.	12	28.12.
138	Prutz	Inn	870	08.11. - 27.02.	11.12. - 22.12.	40	12	14	33	8	11.12.	8	10.12.
148	Kaunertal-Vergötschen	Fagge	1314	20.10. - 13.04.	17.11. - 20.03.	139	124	37	176	36	28.02.	18	10.12.
149	Ladis-Neuegg	Inn	1350	20.10. - 13.04.	17.11. - 06.03.	125	110	45	204	31	29.12.	16	10.12.
153	St.Anton am Arlberg	Rosanna	1285	21.10. - 13.04.	26.11. - 14.03.	125	109	36	146	38	18.12.	15	26.02.
154	Flirsch	Rosanna	1204	21.10. - 13.04.	02.12. - 14.02.	92	75	29	116	21	29.12.	11	28.12.
159	Galtür	Trisanna	1587	25.09. - 16.05.	16.11. - 05.04.	167	141	62	363	55	28.02.	24	07.11.
161	Kappl-Oberbichl	Trisanna	1490	17.10. - 13.04.	16.11. - 08.02.	111	85	45	227	32	29.12.	18	20.10.
162	See im Paznaun	Trisanna	1040	21.10. - 18.03.	02.12. - 18.03.	112	107	30	110	45	27.02.	19	10.12.
163	Landeck	Inn	798	21.10. - 25.02.	11.12. - 10.01.	46	31	17	48	18	29.12.	13	28.12.
165	Nassereith	Gurglbach	850	21.10. - 28.02.	29.11. - 16.02.	89	80	19	83	27	13.12.	15	10.12.
166	Imst (Oberstadt)	Gurglbach	860	29.11. - 27.02.	11.12. - 09.01.	51	30	14	48	13	13.12.	10	28.12.
167	Pitztaler Gletscher	Pitze	2850	01.09. - 10.08.	17.10. - 26.06.	290	253	122	873	237	18.03.	45	17.03.
173	Plangeroß	Pitze	1605	01.09. - 28.05.	16.11. - 10.04.	172	146	61	337	65	28.02.	20	24.10.
175	St.Leonhard i.P.-N.	Pitze	1460	25.09. - 16.05.	17.11. - 29.03.	152	133	56	303	59	28.02.	18	25.10.
176	St.Leonhard i.P.	Pitze	1329	25.09. - 16.05.	17.11. - 24.03.	145	128	46	185	38	29.12.	12	24.10.
177	Jerzens-Ritzenried	Pitze	1120	20.10. - 07.03.	26.11. - 07.03.	118	102	28	95	26	29.12.	9	10.12.
178	Piller	Pitze	1315	20.10. - 13.04.	17.11. - 07.12.	72	21	34	163	26	26.10.	17	24.10.
187	Obergurgl	Gurgler Ache	1940	01.09. - 28.05.	17.10. - 11.04.	188	177	67	487	92	18.03.	39	24.10.
188	Sölden-Schmiedhof	Ötztaler Ache	1380	25.09. - 20.03.	17.11. - 23.12.	112	37	47	185	30	26.10.	20	25.10.
189	Gries	Fischbach	1575	25.09. - 16.05.	17.11. - 26.03.	154	130	54	330	60	18.12.	20	21.11.
190	Längenfeld	Ötztaler Ache	1180	25.10. - 01.03.	22.11. - 09.02.	97	80	26	115	24	13.12.	11	07.11.
192	Niederthai	Ötztaler Ache	1550	25.09. - 16.05.	16.11. - 29.03.	151	134	54	205	40	12.12.	22	21.11.
193	Umhausen	Ötztaler Ache	1041	21.10. - 09.03.	26.11. - 15.02.	108	82	27	73	15	13.12.	9	01.12.
194	Oetz	Ötztaler Ache	760	27.11. - 27.02.	27.11. - 08.02.	80	74	16	54	14	13.12.	8	28.12.
197	Kühtai	Ötztaler Ache	1970	01.09. - 29.05.	16.11. - 25.04.	201	161	72	459	112	18.03.	30	17.03.
199	Ochsengarten-Obergut	Ötztaler Ache	1695	01.09. - 28.05.	17.11. - 05.04.	169	140	68	342	61	28.02.	20	07.11.
200	Haiming	Inn	663	29.11. - 27.02.	29.12. - 09.01.	39	12	14	44	8	03.12.	8	28.12.
201	Obsteig	Inn	950	21.10. - 02.03.	11.12. - 13.01.	69	34	21	90	17	27.02.	12	10.12.
202	Stams	Inn	675	29.11. - 01.03.	02.12. - 13.01.	74	43	11	39	10	29.12.	8	28.12.
205	KW-Straßberg	Inn	975	21.10. - 02.03.	11.12. - 06.02.	91	58	38	175	34	13.12.	16	01.12.
206	Telfs	Inn	618	27.11. - 27.02.	29.12. - 07.01.	29	10	16	64	12	29.12.	12	28.12.
208	Inzing	Inn	610	27.11. - 05.03.	27.11. - 17.02.	96	83	22	79	19	29.12.	13	10.12.
212	St.Sigmund-Sellrain	Melach	1520	25.09. - 28.05.	23.11. - 28.03.	153	126	57	239	37	28.02.	18	25.10.
213	Gries im Sellrain	Melach	1200	17.10. - 13.04.	22.11. - 25.03.	144	124	44	224	39	28.02.	25	25.10.
214	Axams	Inn	890	26.10. - 13.04.	10.12. - 13.01.	90	35	33	108	19	22.02.	12	25.10.
215	Innsbruck (Flughafen)	Inn	579	26.10. - 28.02.	25.12. - 09.01.	62	16	23	98	17	13.12.	14	10.12.
217	Innsbruck (Univ.)	Inn	577	27.11. - 27.02.	11.12. - 08.01.	59	29	21	89	17	11.12.	17	10.12.
218	Brenner	Sill	1445	20.10. - 16.05.	17.11. - 28.03.	149	132	48	283	67	07.12.	39	24.10.
219	Obernberg am Brenner	Obernberger Seebach	1360	25.09. - 28.08.	17.11. - 08.01.	108	53	43	279	48	26.10.	34	24.10.
222	Innerschmirn-Obern	Schmirnbach	1632	01.09. - 28.05.	19.11. - 01.04.	158	134	59	333	60	11.12.	42	10.12.
226	Steinach a.Br.	Sill	1204	20.10. - 13.04.	25.12. - 07.01.	69	14	35	178	32	11.12.	31	10.12.
227	Gschnitz-Obertal	Gschnitzbach	1280	17.10. - 15.04.	17.11. - 23.03.	147	127	48	298	45	23.02.	32	24.10.
228	Trins	Gschnitzbach	1235	20.10. - 01.03.	25.12. - 07.01.	79	14	43	197	30	13.12.	25	24.10.
230	Navis	Sill	1385	25.09. - 16.04.	17.11. - 24.03.	149	128	59	280	41	26.10.	30	24.10.
233	Matrei am Brenner	Sill	970	25.10. - 13.04.	19.01. - 07.02.	75	20	29	139	22	11.12.	22	10.12.
237	Dresdner Hütte	Ruetz	2290	01.09. - 28.08.	17.10. - 07.05.	227	203	97	803	150	18.03.	50	17.03.
238	Neustift i. St.-Volderau	Ruetz	1130	17.10. - 13.04.	17.11. - 13.03.	132	117	46	279	50	26.10.	50	25.10.
239	Neustift im Stubaital	Ruetz	993	25.10. - 10.03.	22.11. - 16.02.	118	87	34	200	40	26.10.	23	25.10.
241	Telfes im Stubai	Ruetz	1070	20.10. - 13.04.	19.01. - 05.02.	84	18	41	205	30	26.10.	20	24.10.
242	Schönberg im Stubaital	Sill	1009	25.10. - 13.04.	19.01. - 08.02.	85	21	34	142	20	26.10.	17	10.12.
245	Hall in Tirol	Inn	585	27.11. - 27.02.	25.12. - 07.01.	52	14	23	91	20	11.12.	20	10.12.
249	Rinn	Inn	895	21.10. - 13.04.	27.11. - 15.01.	96	50	32	108	19	18.12.	12	10.12.
250	Kleinvolderberg	Inn	660	26.10. - 27.02.	20.01. - 08.02.	63	20	17	76	18	11.12.	18	10.12.
252	St.Martin i.G.	Inn	875	21.10. - 13.04.	19.01. - 08.02.	79	21	35	223	47	13.12.	39	10.12.
254	Wattener Lizum	Inn	1970	01.09. - 28.08.	17.11. - 11.04.	196	146	83	670	78	26.01.	30	10.12.
256	Weerberg	Inn	925	21.10. - 13.04.	19.01. - 11.02.	76	24	31	170	35	11.12.	35	10.12.
257	Schwaz	Inn	535	27.11. - 27.02.	10.12. - 11.01.	62	33	17	100	30	11.12.	27	10.12.
259	Jenbach	Inn	530	27.11. - 27.02.	09.12. - 07.01.	56	30	20	122	50	13.12.	30	10.12.
260	Rotholz	Inn	590	27.11. - 28.02.	10.12. - 12.01.	76	34	26	154	40	13.12.	35	10.12.
265	Klaushof	Ziller	1022	20.10. - 13.04.	23.11. - 15.01.	122	54	42	239	47	26.10.	30	25.10.
266	Hahnpfalz	Ziller	1960	01.09. - 28.08.	08.11. - 28.04.	212	172	75	696	98	14.12.	45	25.10.
270	Ginzling	Zemmbach	1060	20.10. - 15.04.	27.11. - 07.01.	103	42	47	245	45	26.10.	30	25.10.
271	Lanersbach	Tuxbach	1250	17.10. - 28.05.	19.11. - 16.03.	140	118	49	317	54	13.12.	31	25.10.
274	Mayrhofen	Ziller	633	25.10. - 06.03.	27.11. - 13.01.	94	48	27	129	28	11.12.	18	10.12.
275	Gschößwand	Ziller	1789	01.09. - 28.05.	17.11. - 06.04.	175	141	71	573	75	13.12.	40	10.12.
279	Gerlos	Gerlosbach	1250	01.09. - 28.05.	19.11. - 24.03.	147	126	57	343	57	26.01.	30	24.10.
281	Ried im Zillertal	Ziller	555	27.11. - 28.02.	29.11. - 14.01.	76	47	23	95	24	13.12.	10	01.12.
282	Schlitterberg	Ziller	960	21.10. - 14.04.	10.12. - 13.01.	95	35	43	246	56	13.12.	34	10.12.
283	Inneralpbach	Inn	1040	20.10. - 15.04.	24.11. - 16.03.	125	113	45	234	63	26.01.	26	10.12.
285	Steinberg am Rofan	Brandenberger Ache	1020	21.10. - 20.03.	23.11. - 20.03.	127	118	38	241	60	13.12.	30	10.12.
286	Brandenberg	Brandenberger Ache	920	21.10. - 14.04.	23.11. - 08.01.	88	47	39	199	40	13.12.	32	10.12.
287	Radfeld	Inn	514	27.11. - 28.02.	29.11. - 13.01.	76	46	22	115	39	13.12.	30	10.12.
288	Wildschönau-Mühltal	Inn	790	25.10. - 25.02.	10.12. - 14.01.	79	36	32	192	34	13.12.	29	10.12.
289	Am Nachtsöllberg	Brixentaler Ache	990	21.10. - 14.04.	23.11. - 10.03.	121	108	49	327	55	12.12.	41	10.12.
290	Kelchsau	Kelchsauer Ache	815	25.10. - 13.04.	27.11. - 11.03.	113	105	38	228	48	13.12.	30	10.12.
291	Hopfgarten i.Brt.	Brixentaler Ache	591	25.10. - 27.02.	27.11. - 16.01.	93	51	33	165	39	13.12.	29	10.12.
292	Wörgl (Deponie)	Brixentaler Ache	605	27.11. - 28.02.	27.11. - 15.01.	89	50	28	146	40	11.12.	33	10.12.
293	Kirchbichl	Inn	498	25.11. - 22.02.	10.12. - 14.01.	71	36	30	147	40	11.12.	38	10.12.
294	Ellmau	Weißache	750	25.10. - 13.04.	24.11. - 07.03.	107	104	37	202	49	26.01.	30	10.12.
295	Bromberg	Weißache	1180	20.10. - 15.04.	23.11. - 15.01.	100	54	54	336	51	13.12.	33	10.12.
296	Söll-Stockach	Weißache	660	25.10. - 04.03.	24.11. - 04.03.	103	101	33	202	50	26.01.	30	10.12.
298	Kufstein	Inn	493	24.11. - 24.02.	09.12. - 13.01.	77	36	30	196	40	26.01.	30	10.12.
300	Thiersee-Landl	Thierseer Ache	700	25.10. - 07.03.	24.11. - 07.03.	108	104	35	283	54	13.12.	35	10.12.
302	Niederndorferberg	Inn	980	20.10. - 14.04.	23.11. - 14.01.	96	53	46	391	90	16.12.	35	12.12.
303	Jochberg	Jochberger Ache	950	25.10. - 15.04.	23.11. - 13.03.	120	111	41	244	52	26.01.	30	10.12.
305	Kitzbühel	Kitzbüheler Ache	744	25.10. - 13.04.	27.11. - 14.03.	114	108	34	167	47	13.12.	29	10.12.
306	Aschau	Aschauer Ache	1005	20.10. - 14.04.	23.11. - 16.03.	130	114	52	357	59	13.12.	32	10.12.
307	Kirchberg in Tirol	Aschauer Ache	830	25.10. - 13.04.	27.11. - 14.03.	116	108	36	260	56	26.01.	34	24.01.
309	Hochfilzen	Fieberbrunner Ache	960	20.10. - 15.04.	23.11. - 23.03.	134	121	48	477	86	26.01.	60	10.12.
310	Fieberbrunn	Fieberbrunner Ache	850	21.10. - 14.04.	23.11. - 16.03.	123	114	43	356	75	26.01.	42	10.12.
312	St.Johann in Tirol-Almdorf	Fieberbrunner Ache	756	24.11. - 12.03.	24.11. - 12.03.	109	109	32	300	70	13.12.	40	10.12.
313	Waidring	Großache	775	25.10. - 14.04.	23.11. - 14.03.	118	112	39	329	71	26.01.	46	10.12.
316	Walchsee	Kohlenbach	687	25.10. - 12.03.	24.11. - 12.03.	113	109	33	209	50	26.01.	27	10.12.
317	Schwendt	Kohlenbach	660	25.10. - 17.03.	24.11. - 17.03.	117	114	37	375	89	26.01.	47	10.12.
318	Kössen	Großache	590	26.10. - 27.02.	27.11. - 18.02.	91	84	33	330	76	13.12.	40	12.12.
	SALZACHGEBIET												
319	Krimml	Krimmler Ache	1000	20.10. - 13.04.	24.11. - 11.03.	123	108	39	205	30	25.01.	18	25.10.

Schneeverhältnisse im Winter 2010/11

Nr.	Messstelle	Einzugsgebiet	Höhe m ü.A.	Schnee-bedeckung (a) Beginn - Ende	Winter-decke (b) Beginn - Ende	Anzahl der Tage mit (a)	(b)	Neu-schnee	Summe der Neu-schnee-höhen cm	Größte Schnee-höhe cm	Datum	Größte Neuschnee-höhe cm	Datum
320	Neukirchen	Salzach	857	25.10. - 12.03.	27.11. - 12.03.	112	106	26	142	37	13.12.	18	10.12.
321	Bramberg	Weyerbach	844	25.10. - 03.03.	27.11. - 16.02.	98	82	29	132	29	13.12.	15	10.12.
322	Paß Thurn	Salzach	1200	21.10. - 13.04.	27.11. - 15.01.	88	50	42	288	81	13.12.	48	10.12.
323	Haidbach	Felber Ache	900	25.10. - 13.03.	27.11. - 13.03.	113	107	30	152	39	13.12.	22	10.12.
324	Stuhlfelden	Salzach	816	25.10. - 22.02.	27.11. - 31.12.	51	35	20	130	36	13.12.	26	10.12.
326	Enzingerboden	Stubache	1480	01.09. - 20.03.	19.01. - 15.03.	126	56	43	245	47	26.10.	33	25.10.
328	Rudolfshütte	Stubache	2304	01.09. - 28.08.	17.10. - 23.05.	255	219	112	1153	174	26.01.	45	13.01.
331	Uttendorf	Stubache	796	25.10. - 15.03.	27.11. - 15.03.	116	109	23	127	43	11.12.	33	10.12.
342	Bucheben	Hüttwinklache	1135	20.10. - 28.05.	23.11. - 13.03.	131	111	45	285	52	26.10.	38	25.10.
343	Rauris	Rauriser Ache	934	20.10. - 13.04.	27.11. - 01.03.	105	95	30	166	50	26.01.	28	24.10.
344	Dienten	Dientenbach	1265	18.10. - 28.05.	19.11. - 30.03.	159	132	64	595	100	26.01.	60	25.10.
345	Böckstein	Gasteiner Ache	1140	25.10. - 14.04.	20.01. - 18.03.	105	58	27	205	45	26.10.	30	25.10.
346	Badgastein	Gasteiner Ache	1100	21.10. - 29.05.	20.01. - 17.02.	99	29	39	260	52	26.10.	52	25.10.
347	Klammstein	Gasteiner Ache	795	25.10. - 28.05.	27.11. - 04.03.	103	98	29	136	50	12.12.	30	10.12.
348	Hüttschlag	Großarlbach	1030	21.10. - 28.05.	19.01. - 07.03.	103	48	33	211	45	18.12.	28	25.10.
349	Großarl	Großarlbach	890	20.10. - 28.05.	27.11. - 11.03.	117	105	38	189	46	18.12.	25	10.12.
350	St.Johann im Pongau	Großarlbach	634	26.10. - 10.03.	27.11. - 10.03.	106	104	33	145	36	26.01.	17	10.12.
351	St.Veit im Pongau	Salzach	750	26.10. - 03.03.	27.11. - 03.03.	101	97	26	159	50	26.01.	20	10.12.
352	Wagrain	Kleinarlbach	840	26.10. - 06.03.	27.11. - 06.03.	103	100	30	205	55	18.12.	18	26.11.
353	Karbachalm (Talstation)	Salzach	925	21.10. - 30.03.	19.11. - 30.03.	147	132	43	303	73	18.12.	30	10.12.
355	Hüttau	Fritzbach	720	26.10. - 14.04.	24.11. - 02.03.	102	99	31	149	48	26.01.	19	10.12.
356	Annaberg	Lammer	700	24.11. - 13.03.	24.11. - 13.03.	110	110	35	332	78	27.01.	48	10.12.
357	Golling-Torren	Salzach	473	21.10. - 27.02.	25.11. - 10.01.	86	47	34	240	40	18.12.	21	25.01.
358	Vigaun	Tauglbach	460	26.10. - 23.02.	10.12. - 08.01.	59	30	25	205	60	16.12.	25	10.12.
359	Dürrnberg	Salzach	770	21.10. - 13.04.	24.11. - 07.01.	83	45	40	318	60	15.12.	29	12.12.
360	Hintersee	Almbach	750	21.10. - 12.03.	23.11. - 12.03.	116	110	37	396	150	17.12.	60	15.12.
361	Salzburg-Freisaal	Salzach	420	27.11. - 27.02.	27.11. - 11.01.	78	46	28	148	26	16.12.	20	10.12.
362	Glanegg	Salzach	450	24.10. - 27.02.	25.11. - 08.01.	80	45	32	214	46	27.01.	22	12.12.
363	Salzburg (Flughafen)	Glanbach	430	27.11. - 25.02.	13.12. - 07.01.	67	26	24	90	25	16.12.	20	24.01.
364	Eugendorf	Fischach	520	26.10. - 23.02.	27.11. - 13.01.	75	48	29	204	58	16.12.	22	15.12.
365	Saalbach	Saalach	974	25.10. - 14.04.	27.11. - 11.03.	117	105	35	390	115	11.12.	100	10.12.
367	Maria Alm	Urschlaubach	810	26.10. - 14.04.	27.11. - 14.03.	112	108	27	211	72	26.01.	27	10.12.
368	Hütten	Leogangbach	900	21.10. - 14.04.	24.11. - 27.02.	100	96	28	206	75	13.12.	33	10.12.
369	Saalfelden	Saalach	765	25.10. - 14.04.	24.11. - 16.03.	117	113	33	206	62	26.01.	25	25.01.
370	Grubhof-St.Martin	Saalach	630	24.11. - 25.02.	24.11. - 17.01.	89	55	28	228	65	16.12.	28	10.12.
371	St.Ulrich-Pillersee	Loferbach	870	21.10. - 14.04.	23.11. - 18.03.	125	116	42	463	135	27.01.	50	10.12.
372	Lofer	Loferbach	625	24.11. - 14.03.	24.11. - 14.03.	111	111	28	201	60	13.12.	30	10.12.
373	Nußdorf	Oichten	470	27.11. - 22.02.	27.11. - 22.12.	61	26	21	129	25	16.12.	15	14.12.
374	Oberndorf	Salzach	430	27.11. - 23.02.	13.12. - 09.01.	61	28	25	92	20	18.12.	11	23.01.
375	Ibm	Moosache	425	27.11. - 06.02.	29.11. - 11.01.	59	44	17	104	20	16.12.	15	28.11.
376	Ostermiething	Salzach	405	27.11. - 23.02.	09.12. - 08.01.	57	31	17	73	15	15.12.	10	28.11.
377	Ach-Burghausen	Salzach	473	27.11. - 23.02.	27.11. - 12.01.	65	47	21	95	22	16.12.	12	09.12.

INNGEBIET UNTERHALB DER SALZACH

378	Geretsberg-Webersdorf	Inn	490	27.11. - 24.02.	27.11. - 12.01.	68	47	24	116	26	16.12.	13	09.12.
379	Neukirchen an der Enknach	Enknach	404	27.11. - 05.02.	27.11. - 12.01.	60	47	19	89	18	02.12.	12	28.11.
380	Mattsee	Niedertrumer See	508	27.11. - 24.02.	09.12. - 12.01.	68	35	29	167	34	16.12.	16	09.12.
381	Mattighofen	Mattig	455	27.11. - 22.02.	27.11. - 11.01.	65	46	26	153	35	16.12.	17	09.12.
382	Hocheck	Schwemmbach	595	24.11. - 17.03.	24.11. - 14.01.	90	52	33	250	80	15.12.	35	14.12.
383	Friedburg	Schwemmbach	512	27.11. - 22.02.	29.11. - 14.01.	68	47	25	182	70	16.12.	16	11.12.
384	Straßwalchen	Schwemmbach	550	25.11. - 24.02.	27.11. - 13.01.	78	48	31	176	55	16.12.	18	14.12.
385	Braunau am Inn	Mattig	360	27.11. - 05.02.	27.11. - 13.01.	61	48	18	72	22	16.12.	14	09.12.
386	Waldzell	Waldzeller Ache	500	27.11. - 21.02.	27.11. - 09.01.	60	44	27	113	22	16.12.	13	23.01.
387	St.Johann am Walde	Mettmach	629	27.11. - 07.02.	09.12. - 07.01.	55	30	22	205	80	16.12.	20	09.12.
388	Altheim	Ach	358	27.11. - 05.02.	14.12. - 09.01.	56	27	14	62	20	02.12.	11	10.12.
389	Reichersberg	Inn	350	27.11. - 05.02.	27.11. - 10.01.	58	45	21	71	15	10.12.	11	23.01.
390	Eberschwang	Antiesen	535	23.11. - 22.02.	23.11. - 11.01.	73	50	34	186	60	17.12.	18	14.12.
391	Ried im Innkreis	Rieder Bach	431	27.11. - 06.02.	27.11. - 13.01.	62	48	25	99	23	28.12.	10	26.11.
392	St.Marienkirchen	Inn	340	27.11. - 05.02.	27.11. - 12.01.	60	47	19	81	18	02.12.	12	23.01.
393	Lambrechten	Pram	396	27.11. - 07.02.	27.11. - 13.01.	63	48	19	138	40	16.12.	25	15.12.
394	Kopfing	Pfudabach	569	25.11. - 19.02.	27.11. - 13.01.	72	48	33	181	46	16.12.	15	24.01.
395	Sigharting	Pfudabach	355	27.11. - 05.02.	27.11. - 13.01.	61	48	21	95	22	16.12.	16	15.12.
396	Schärding-Rossbach	Roßbach	330	27.11. - 07.02.	27.11. - 14.01.	64	49	20	96	25	11.12.	14	09.12.
397	Wernstein	Inn	355	27.11. - 27.02.	29.11. - 13.01.	62	46	23	96	17	20.12.	14	09.12.
398	Schardenberg	Inn	529	27.11. - 27.02.	27.11. - 13.01.	63	48	27	152	22	11.12.	15	09.12.

DONAUGEBIET ZWISCHEN INN UND TRAUN

399	Münzkirchen	Donau	507	27.11. - 27.02.	27.11. - 12.01.	65	47	26	123	29	16.12.	15	09.12.
400	Vichtenstein	Donau	592	24.11. - 18.03.	24.11. - 13.01.	73	51	36	154	36	16.12.	13	09.12.
403	Oberkappel	Ranna	495	25.11. - 24.02.	25.11. - 13.01.	73	50	35	155	63	04.01.	30	09.12.
405	Pfarrkirchen	Ranna	815	21.10. - 14.04.	23.11. - 14.01.	87	53	47	187	60	16.12.	17	09.12.
406	Neustift im Mühlkreis	Ranna	597	25.11. - 08.02.	25.11. - 12.01.	65	49	21	120	61	20.12.	10	01.12.
407	Julbach	Kleine Mühl	565	25.11. - 19.02.	27.11. - 15.01.	70	50	33	132	38	21.12.	12	20.12.
408	Kirchberg ob der Donau	Donau	588	25.11. - 13.02.	25.11. - 13.01.	66	50	32	153	40	16.12.	20	09.12.
409	Schwarzenberg	Große Mühl	730	25.11. - 22.02.	25.11. - 18.01.	80	55	31	201	65	21.12.	20	29.11.
410	Schlägl	Große Mühl	555	24.11. - 19.02.	24.11. - 18.01.	75	56	29	118	28	21.12.	16	08.12.
411	Guglwald	Kleine Michl	750	24.11. - 18.03.	24.11. - 06.02.	82	75	31	158	40	16.12.	18	09.12.
412	Helfenberg	Kleine Michl	598	24.11. - 24.02.	24.11. - 15.01.	75	53	32	170	37	16.12.	15	09.12.
413	Haslach	Kleine Michl	510	24.11. - 24.02.	27.11. - 15.01.	74	50	32	116	29	16.12.	12	09.12.
414	Rohrbach	Große Mühl	600	24.11. - 23.02.	24.11. - 14.01.	73	52	34	104	27	04.01.	10	09.12.
415	Langhalsen	Große Mühl	449	25.11. - 17.03.	25.11. - 17.03.	113	113	31	122	40	04.01.	20	09.12.
417	Neuhaus an der Donau	Donau	450	25.11. - 13.02.	29.11. - 13.01.	63	46	31	129	31	11.12.	23	09.12.
418	Neumarkt im Hausruck	Aschach	398	27.11. - 04.02.	27.11. - 13.01.	59	48	17	99	36	16.12.	15	09.12.
419	Peuerbach	Aschach	372	27.11. - 23.02.	27.11. - 13.01.	65	48	29	109	27	16.12.	20	09.12.
420	Waizenkirchen	Aschach	370	27.11. - 05.02.	27.11. - 13.01.	61	48	21	93	20	02.12.	15	09.12.
421	Neukirchen am Walde	Aschach	555	25.11. - 14.02.	27.11. - 14.01.	67	49	28	129	58	16.12.	18	09.12.
422	St.Agatha	Aschach	499	25.11. - 19.02.	27.11. - 12.01.	64	47	27	78	27	16.12.	10	09.12.
423	Aschach an der Donau	Aschach	292	27.11. - 04.02.	14.12. - 12.01.	58	30	22	63	15	10.12.	13	09.12.
424	Eferding	Donau	274	27.11. - 04.02.	15.12. - 12.01.	49	29	19	78	20	10.12.	13	09.12.
425	Kematen am Innbach	Innbach	351	27.11. - 04.02.	13.12. - 12.01.	58	31	17	85	20	02.12.	15	09.12.
426	Geboltskirchen	Trattnach	540	24.11. - 21.02.	24.11. - 13.01.	75	51	32	133	48	16.12.	15	09.12.
427	Hofkirchen an der Trattnach	Trattnach	385	27.11. - 04.02.	27.11. - 12.01.	60	47	27	100	20	16.12.	16	09.12.
428	Grieskirchen-Moosham	Trattnach	352	27.11. - 04.02.	13.12. - 12.01.	52	31	22	77	10	29.11.	10	09.12.
429	Scharten	Innbach	395	27.11. - 22.02.	27.11. - 13.01.	65	48	23	82	25	11.12.	10	23.01.
430	Goldwörth	Donau	260	27.11. - 04.02.	16.12. - 12.01.	56	28	12	47	16	11.12.	10	09.12.
431	Bad Leonfelden	Große Rodl	740	24.11. - 25.02.	24.11. - 13.01.	78	51	33	101	24	17.12.	8	28.11.
432	Piberstein	Große Rodl	899	21.10. - 22.03.	24.11. - 12.01.	87	50	32	130	30	16.12.	12	11.12.

Schneeverhältnisse im Winter 2010/11

Nr.	Messstelle	Einzugsgebiet	Höhe m ü.A.	Schnee-bedeckung (a) Beginn - Ende	Winter-decke (b) Beginn - Ende	Anzahl der Tage mit (a)	(b)	Neu-schnee	Summe der Neu-schnee-höhen cm	Größte Schnee-höhe cm	Datum	Größte Neuschnee-höhe cm	Datum
433	St.Peter am Wimberg	Große Rodl	687	24.11. - 18.03.	24.11. - 15.01.	77	53	34	153	49	13.12.	12	10.12.
434	Neußerling	Große Rodl	615	24.11. - 23.02.	10.12. - 10.01.	62	32	26	155	30	15.12.	18	09.12.
435	Waxenberg	Große Rodl	700	24.11. - 18.03.	24.11. - 12.01.	72	50	35	213	50	16.12.	20	09.12.
436	Ottensheim	Große Rodl	265	27.11. - 04.02.	15.12. - 11.01.	55	28	18	117	22	04.12.	20	09.12.
437	Hellmonsödt	Donau	840	25.11. - 20.03.	25.11. - 14.01.	87	51	31	166	55	16.12.	20	09.12.
438	Kirchschlag bei Linz	Donau	925	21.10. - 14.04.	23.11. - 13.01.	93	52	46	228	79	16.12.	19	09.12.
439	Pöstlingberg	Donau	490	27.11. - 19.02.	27.11. - 12.01.	63	47	23	132	34	16.12.	16	09.12.
440	Linz (Stadt)	Donau	263	27.11. - 01.02.	27.11. - 12.12.	45	16	21	97	27	03.12.	19	09.12.
441	Linz-Urfahr	Donau	305	27.11. - 31.01.	14.12. - 13.01.	54	31	20	79	15	10.12.	15	09.12.
442	Leonding	Donau	287	27.11. - 23.02.	14.12. - 12.01.	60	30	19	68	17	02.12.	12	09.12.
443	Hörsching	Donau	297	27.11. - 23.02.	27.11. - 12.01.	61	47	21	43	12	02.12.	7	01.12.
	TRAUNGEBIET												
444	Gößl	Grundlsee	710	25.11. - 14.04.	25.11. - 14.03.	111	110	27	270	85	16.12.	31	10.12.
445	Bad Aussee	Traun	665	21.10. - 13.03.	24.11. - 13.03.	112	110	32	264	90	27.01.	30	12.12.
447	Schönbergalpe	Traun	1350	20.10. - 20.04.	17.11. - 20.04.	175	155	60	542	150	27.01.	35	12.12.
448	Obertraun	Traun	515	26.10. - 13.03.	25.11. - 13.03.	110	109	27	199	72	26.01.	22	25.01.
449	Pötschen	Traun	1000	21.10. - 14.04.	24.11. - 19.03.	126	116	48	450	90	26.01.	35	23.01.
450	Krippenstein	Traun	2050	01.09. - 25.07.	17.11. - 13.05.	223	178	81	513	185	26.01.	20	11.12.
451	Lahn-Hallstatt	Hallstätter See	510	24.11. - 09.03.	24.11. - 09.03.	106	106	28	261	75	26.01.	40	10.12.
452	Gosau	Gosaubach	765	21.10. - 14.04.	24.11. - 22.03.	125	119	37	416	140	14.12.	50	10.12.
453	Bad Goisern	Traun	505	21.10. - 15.03.	24.11. - 15.03.	114	112	35	365	160	16.12.	60	10.12.
455	Strobl	St.Wolfgangsee	540	24.11. - 27.02.	24.11. - 14.01.	88	52	29	242	52	26.01.	33	10.12.
456	Postalm	Rußbach	1200	20.10. - 16.04.	19.11. - 03.04.	150	136	52	502	110	15.12.	34	25.01.
457	Bad Ischl	Traun	469	24.11. - 24.02.	27.11. - 14.01.	85	49	35	293	55	18.12.	40	10.12.
459	Feuerkogel	Traun	1618	01.09. - 28.05.	19.11. - 05.04.	167	138	69	481	102	18.12.	30	12.12.
460	Ebensee (Schule)	Traun	425	24.11. - 25.02.	27.11. - 15.01.	81	50	32	252	60	16.12.	23	10.12.
461	Gmunden	Traunsee	426	27.11. - 24.02.	13.12. - 09.01.	63	28	23	99	15	04.12.	12	14.12.
462	Altmünster	Traunsee	525	24.11. - 25.02.	27.11. - 12.01.	72	47	35	249	54	16.12.	24	12.12.
463	Gmunden-Traundorf	Traun	456	27.11. - 25.02.	27.11. - 12.01.	68	47	21	103	20	04.12.	15	10.12.
464	Laakirchen	Traun	440	27.11. - 23.02.	27.11. - 12.01.	66	47	28	108	19	10.12.	17	09.12.
465	Thalgau	Fuschler Ache	730	21.10. - 24.02.	09.12. - 13.01.	82	36	34	221	95	16.12.	25	15.12.
466	Scharfling	Mondsee	480	26.10. - 26.02.	27.11. - 12.01.	82	47	38	190	40	27.01.	20	25.01.
467	Mondsee	Mondsee	491	24.11. - 25.02.	10.12. - 10.01.	69	32	29	187	50	16.12.	23	15.12.
468	Oberwang	Mondsee	595	26.10. - 25.02.	24.11. - 13.01.	82	51	37	221	75	16.12.	22	14.12.
469	Weißenbach am Attersee	Attersee	476	24.11. - 26.02.	24.11. - 23.12.	71	30	29	165	30	26.01.	20	26.01.
470	Weyregg	Attersee	469	27.11. - 25.02.	13.12. - 09.01.	62	28	27	107	19	26.01.	12	09.12.
471	Attersee	Attersee	495	24.11. - 24.02.	09.12. - 12.01.	66	35	30	179	35	16.12.	30	09.12.
473	Frankenburg	Vöckla	515	25.11. - 24.02.	25.11. - 13.01.	68	50	26	148	55	16.12.	26	14.12.
474	Vöcklabruck	Vöckla	423	27.11. - 22.02.	27.11. - 11.01.	57	46	22	82	20	16.12.	15	23.01.
475	Wolfsegg am Hausruck	Ager	585	27.11. - 23.02.	27.11. - 12.01.	74	47	27	128	35	16.12.	16	12.12.
476	Almsee-Fischerau	Alm	574	21.10. - 20.03.	27.11. - 10.03.	111	104	42	312	82	16.12.	36	12.12.
477	Grünau-Almegg	Alm	540	21.10. - 24.02.	27.11. - 13.01.	77	48	30	192	75	16.12.	25	12.12.
478	Scharnstein	Alm	485	27.11. - 25.02.	27.11. - 13.01.	70	48	25	134	30	13.12.	25	12.12.
479	Vorchdorf	Alm	455	27.11. - 23.02.	27.11. - 13.01.	68	48	22	103	20	10.12.	18	09.12.
480	Wels	Traun	305	27.11. - 04.02.	09.12. - 21.12.	39	13	20	49	15	25.01.	14	23.01.
481	Kirchdorf an der Krems	Krems	456	27.11. - 24.02.	13.12. - 09.01.	64	28	25	131	35	15.12.	28	12.12.
482	Kremsmünster	Krems	383	27.11. - 13.03.	27.11. - 13.01.	67	48	33	143	27	16.12.	27	23.01.
483	Neuhofen an der Krems	Krems	326	27.11. - 05.02.	27.11. - 12.01.	60	47	17	100	25	10.12.	20	09.12.
484	Ebelsberg (Gottschallingerstr)	Traun	261	27.11. - 04.02.	14.12. - 11.01.	57	29	21	69	15	03.12.	12	09.12.
485	Linz (Wasserwerk Scharlinz)	Traun	260	27.11. - 04.02.	27.11. - 13.01.	62	48	21	100	24	04.12.	13	01.12.
	DONAUGEBIET ZWISCHEN TRAUN UND ENNS												
486	St.Florian	Donau	257	27.11. - 27.01.	14.12. - 03.01.	41	21	14	65	22	04.12.	10	26.11.
487	Maria Laah	Donau	360	27.11. - 04.02.	27.11. - 13.01.	63	48	25	93	32	04.12.	13	26.11.
488	Reichenau	Große Gusen	685	24.11. - 27.03.	24.11. - 26.02.	97	95	40	106	51	17.12.	9	14.12.
489	Gallneukirchen	Große Gusen	330	27.11. - 05.02.	27.11. - 14.01.	64	49	19	67	20	10.12.	16	09.12.
490	Neumarkt im Mühlkreis	Kleine Gusen	610	26.11. - 21.02.	26.11. - 13.01.	71	49	27	94	19	03.12.	10	23.01.
491	Mauthausen	Donau	299	27.11. - 05.02.	27.11. - 13.01.	64	48	16	55	29	04.12.	8	01.12.
492	Enns	Donau	259	27.11. - 04.02.	27.11. - 11.01.	52	46	18	60	16	04.12.	8	01.12.
	ENNSGEBIET												
493	Flachau	Enns	910	20.10. - 14.04.	24.11. - 12.03.	115	109	35	185	35	18.12.	17	09.12.
494	Radstadt	Enns	890	20.10. - 28.05.	27.11. - 16.01.	86	51	43	192	40	13.12.	20	10.12.
496	Filzmoos	Enns	1050	21.10. - 28.05.	24.11. - 15.03.	124	112	43	374	85	13.12.	32	10.12.
497	Ramsau	Enns	1203	21.10. - 28.05.	24.11. - 05.03.	120	102	49	262	55	18.12.	28	25.10.
499	Untertal-Tetter	Thalbach	1040	26.10. - 29.05.	29.11. - 13.03.	127	105	32	144	50	18.12.	12	11.12.
500	Schladming	Enns	730	26.10. - 13.04.	27.11. - 07.03.	103	101	20	108	39	18.12.	18	09.12.
501	Birnberg	Enns	820	26.10. - 14.04.	27.11. - 12.01.	76	47	31	121	36	18.12.	18	09.12.
502	Michaelerberg	Enns	1280	21.10. - 28.05.	17.11. - 16.01.	134	61	31	161	45	18.12.	20	25.10.
503	St.Nikolai im Sölktal	Große Sölk	1120	21.10. - 29.05.	20.01. - 12.03.	123	52	36	231	52	27.01.	25	25.10.
505	Bad Mitterndorf	Salzabach	808	21.10. - 20.03.	24.11. - 14.03.	115	111	34	238	60	15.12.	26	10.12.
506	Grubegg	Salzabach	790	21.10. - 14.04.	24.11. - 13.03.	112	110	28	249	78	27.01.	37	10.12.
508	Donnersbachwald	Donnersbach	980	21.10. - 28.05.	27.11. - 13.03.	128	107	40	210	66	18.12.	18	25.10.
509	Planneralm	Donnersbach	1605	21.10. - 29.05.	17.11. - 10.04.	173	145	34	363	90	26.01.	35	25.10.
511	Irdning	Donnersbach	702	26.10. - 24.02.	27.11. - 12.02.	83	78	27	110	28	18.12.	12	26.01.
512	Greith	Grimmingbach	945	21.10. - 15.04.	24.11. - 17.03.	127	114	32	241	85	16.12.	25	11.12.
513	Oppenberg	Gulling	1060	21.10. - 28.05.	27.11. - 15.01.	98	50	42	283	80	18.12.	30	09.12.
514	Aigen im Ennstal	Gulling	640	26.10. - 22.02.	02.12. - 14.01.	70	44	20	64	18	27.01.	9	17.12.
515	Liezen	Enns	670	26.10. - 22.02.	25.11. - 16.02.	87	84	24	136	50	18.12.	18	09.12.
516	Hohentauern	Triebenbach	1265	25.10. - 28.05.	27.11. - 15.03.	135	109	44	273	48	18.12.	26	25.10.
517	Admont	Enns	700	27.11. - 24.02.	27.11. - 24.02.	90	90	24	147	62	18.12.	20	12.12.
518	Gstatterboden	Enns	580	27.11. - 18.02.	27.11. - 14.01.	80	49	22	120	45	27.01.	19	19.01.
520	Kirchenlandl	Enns	510	27.11. - 23.02.	03.01. - 23.02.	87	52	20	113	62	27.01.	11	19.01.
522	Brunngraben	Salza	710	25.11. - 15.04.	25.11. - 18.03.	116	114	28	301	108	15.12.	27	12.12.
523	Weichselboden	Salza	680	25.10. - 14.04.	25.11. - 06.03.	106	102	29	211	59	18.12.	22	12.12.
524	Wildalpen	Salza	610	26.10. - 12.03.	25.11. - 12.03.	109	108	26	287	75	15.12.	30	12.12.
525	Unterlaussa	Laussabach	540	22.10. - 09.03.	27.11. - 09.03.	106	103	33	268	60	16.12.	32	12.12.
526	Kleinreifling	Enns	428	27.11. - 24.02.	27.11. - 08.01.	67	43	27	160	31	16.12.	18	12.12.
527	Weyer	Enns	421	27.11. - 24.02.	27.11. - 13.01.	69	48	27	98	40	16.12.	11	10.12.
528	Maria Neustift	Enns	629	27.11. - 21.02.	27.11. - 12.01.	70	47	30	283	70	15.12.	35	14.12.
529	Pechgraben	Enns	430	27.11. - 11.02.	27.11. - 14.01.	72	49	26	243	50	16.12.	25	12.12.
530	Reichraming	Enns	360	27.11. - 22.02.	13.12. - 13.01.	65	32	25	120	40	16.12.	25	12.12.
531	Brunnbach	Reichramingbach	595	26.10. - 28.02.	27.11. - 28.02.	96	94	37	196	64	18.12.	25	23.01.

Schneeverhältnisse im Winter 2010/11

Nr.	Messstelle	Einzugsgebiet	Höhe m ü.A.	Schnee-bedeckung (a) Beginn - Ende	Winter-decke (b) Beginn - Ende	Anzahl der Tage mit (a)	(b)	Neu-schnee	Summe der Neu-schnee-höhen cm	Größte Schnee-höhe cm	Datum	Größte Neuschnee-höhe cm	Datum
532	Laussa	Enns	440	26.11. - 24.02.	26.11. - 13.01.	69	49	30	171	40	15.12.	30	12.12.
533	Hinterstoder	Steyr	590	22.10. - 14.04.	24.11. - 06.03.	105	103	33	201	52	13.12.	26	12.12.
534	Huttererböden	Steyr	1370	18.10. - 16.05.	24.11. - 30.03.	151	127	58	493	76	27.01.	40	12.12.
535	Linzer Haus	Teichl	1435	21.10. - 19.04.	24.11. - 10.04.	158	138	42	462	120	26.01.	30	25.01.
536	Bosruckhütte	Teichl	1036	21.10. - 22.03.	24.11. - 13.01.	104	51	41	388	88	16.12.	30	25.10.
537	Spital am Pyhrn	Teichl	630	21.10. - 26.02.	24.11. - 24.12.	81	31	34	222	55	16.12.	19	12.12.
538	Klein Pyhrgas	Teichl	1010	21.10. - 15.04.	19.01. - 13.02.	84	26	43	316	63	13.12.	35	11.12.
539	Windischgarsten (Schule)	Teichl	604	29.11. - 28.02.	29.11. - 28.02.	92	92	25	223	74	15.12.	27	10.12.
540	St.Pankraz	Teichl	523	22.10. - 25.02.	27.11. - 16.02.	88	82	26	240	70	16.12.	45	12.12.
541	Klaus an der Pyhrnbahn	Steyr	458	22.10. - 26.02.	09.12. - 10.01.	75	33	33	233	55	16.12.	25	13.12.
542	Bodinggraben	Krumme Steyrling	640	26.10. - 28.02.	27.11. - 28.02.	95	94	30	335	90	15.12.	41	12.12.
543	Breitenau	Krumme Steyrling	514	26.10. - 25.02.	27.11. - 14.01.	79	49	29	190	55	16.12.	20	12.12.
544	Molln	Steyr	423	27.11. - 25.02.	13.12. - 12.01.	70	31	28	177	45	16.12.	22	12.12.
545	Waldneukirchen	Steyr	440	27.11. - 21.02.	27.11. - 12.01.	66	47	29	93	24	16.12.	13	12.12.
546	Behamberg	Enns	518	24.11. - 18.02.	27.11. - 13.01.	72	48	27	163	34	16.12.	23	23.01.
548	Steyr	Enns	336	27.11. - 24.02.	27.11. - 12.01.	69	47	28	130	22	16.12.	15	23.01.
550	St.Sebastian-Mariazell	Salza	862	18.10. - 15.04.	24.11. - 16.01.	94	54	40	253	80	18.12.	24	23.01.
	DONAUGEBIET ZWISCHEN ENNS UND MARCH												
551	Rainbach im Mühlkreis	Feldaist	690	27.11. - 19.02.	27.11. - 13.01.	68	48	27	115	25	15.12.	10	28.11.
552	Freistadt	Feldaist	548	27.11. - 19.02.	27.11. - 15.01.	70	50	28	92	21	03.01.	14	23.01.
553	Lasberg	Feldaist	575	25.11. - 19.02.	25.11. - 14.01.	71	51	29	116	20	26.01.	14	23.01.
554	Karlstift	Waldaist	917	25.10. - 25.03.	24.11. - 15.01.	105	53	38	198	93	21.12.	37	15.12.
555	Schöneben-Gugu	Waldaist	880	25.10. - 14.04.	24.11. - 15.01.	96	53	28	149	60	15.12.	15	14.12.
556	Weitersfelden-Ritzenedt	Waldaist	764	25.11. - 21.02.	27.11. - 15.01.	74	50	31	139	51	16.12.	19	14.12.
557	Gutau	Waldaist	581	26.11. - 19.02.	26.11. - 14.01.	71	50	31	94	20	26.01.	12	23.01.
558	Tragwein	Aist	455	27.11. - 14.02.	27.11. - 13.01.	65	48	23	90	17	10.12.	15	09.12.
559	Stadt Haag	Erla	347	27.11. - 24.02.	27.11. - 24.12.	62	28	25	113	20	04.12.	12	26.11.
562	Laab	Naarn	240	27.11. - 04.02.	27.11. - 25.12.	51	29	18	87	20	04.12.	12	26.11.
563	Windhaag bei Perg	Naarn	513	27.11. - 14.02.	27.11. - 22.12.	58	26	21	92	27	04.12.	15	09.12.
564	Saxen-Au	Naarn	239	27.11. - 14.02.	27.11. - 11.01.	60	46	20	92	30	11.12.	18	10.12.
565	St.Thomas am Blasenstein	Klambach	665	25.11. - 19.02.	25.11. - 10.01.	67	47	29	87	30	04.12.	10	03.12.
566	Oed	Donau	393	27.11. - 28.01.	10.12. - 18.12.	22	9	15	65	11	27.11.	11	26.11.
567	Stephanshart	Donau	281	27.11. - 31.12.	27.11. - 31.12.	35	35	14	76	25	16.12.	13	15.12.
568	Grein	Donau	270	27.11. - 04.02.	26.12. - 10.01.	55	16	22	109	20	11.12.	15	09.12.
570	Bärnkopf	Große Isper	958	25.11. - 15.04.	25.11. - 13.01.	91	50	25	98	31	15.12.	15	18.03.
572	Ennsbach	Ybbser Mühlbach	273	27.11. - 14.02.	27.11. - 12.01.	63	47	21	98	25	11.12.	15	09.12.
573	Neuhaus am Zellerain	Ybbs	1103	25.11. - 17.04.	25.11. - 28.02.	106	96	44	428	130	15.12.	40	12.12.
574	Lackenhof	Ybbs	809	24.11. - 15.04.	24.11. - 24.03.	123	121	47	464	136	16.12.	41	14.12.
575	Lunz am See	Ybbs	612	24.11. - 15.04.	24.11. - 03.03.	101	100	39	301	80	15.12.	33	12.12.
576	Göstling an der Ybbs	Ybbs	530	24.11. - 08.03.	27.11. - 08.03.	104	102	37	330	90	15.12.	38	12.12.
577	St.Georgen am Reith	Ybbs	504	25.11. - 24.02.	27.11. - 15.02.	84	81	30	265	80	16.12.	30	12.12.
579	Hohenlehen	Ybbs	436	25.11. - 24.02.	27.11. - 14.01.	79	49	37	239	40	16.12.	30	12.12.
580	Opponitz	Ybbs	451	27.11. - 11.02.	27.11. - 14.01.	72	49	29	196	55	16.12.	20	15.12.
582	Hinterlug	Ybbs	465	27.11. - 24.02.	27.11. - 13.01.	70	48	30	188	46	16.12.	20	15.12.
585	Seitenstetten	Urlbach	343	27.11. - 23.02.	26.12. - 11.01.	61	17	24	88	19	04.12.	10	03.12.
591	Mitterbach	Große Erlauf	842	25.11. - 05.03.	25.11. - 14.01.	96	51	34	225	80	14.12.	40	23.01.
592	Annaberg	Große Erlauf	911	18.10. - 16.04.	24.11. - 16.03.	132	113	50	486	158	16.12.	58	14.12.
595	St.Anton an der Jeßnitz	Große Erlauf	458	27.11. - 24.02.	27.11. - 14.01.	70	49	35	230	55	16.12.	28	26.11.
596	Scheibbs	Große Erlauf	390	27.11. - 24.02.	27.11. - 19.12.	51	23	25	129	25	10.12.	25	09.12.
597	Gresten	Kleine Erlauf	399	27.11. - 24.02.	27.11. - 13.01.	65	48	26	179	48	04.12.	18	09.12.
599	Steinakirchen am Forst	Kleine Erlauf	301	27.11. - 14.02.	10.12. - 03.01.	45	25	17	67	16	10.12.	16	09.12.
600	Wieselburg	Kleine Erlauf	264	29.11. - 04.02.	13.12. - 12.01.	53	31	21	104	30	11.12.	21	09.12.
605	Pöggstall	Weitenbach	451	24.11. - 16.02.	24.01. - 03.02.	34	11	21	114	31	04.12.	25	01.12.
607	Oberndorf an der Melk	Melk	297	27.11. - 13.02.	27.11. - 12.01.	63	47	28	89	20	10.12.	15	09.12.
608	St.Leonhard am Forst	Melk	252	27.11. - 14.02.	27.11. - 11.12.	41	15	20	60	19	04.12.	7	28.11.
610	Texing	Mank	453	27.11. - 25.02.	27.11. - 13.01.	69	48	29	120	28	16.12.	14	09.12.
613	Puchenstuben	Pielach	967	18.10. - 16.04.	24.11. - 14.01.	123	52	57	477	140	15.12.	45	14.12.
614	Frankenfels	Pielach	465	27.11. - 25.02.	27.11. - 14.01.	72	49	31	219	41	16.12.	30	09.12.
616	Hofstetten	Pielach	325	27.11. - 14.02.	13.12. - 08.01.	58	27	21	55	24	04.12.	11	03.12.
618	Kilb	Sierningbach	290	27.11. - 13.02.	15.12. - 07.01.	50	24	12	62	32	04.12.	25	03.12.
619	Maria Laach am Jauerling	Donau	597	27.11. - 20.02.	30.11. - 06.01.	43	38	11	62	28	04.12.	20	03.12.
620	Maria Langegg	Donau	485	28.11. - 05.02.	28.11. - 13.01.	61	47	19	65	32	04.12.	14	29.11.
622	Mühldorf bei Spitz	Donau	362	27.11. - 14.02.	29.11. - 23.12.	49	25	19	70	20	04.12.	17	28.11.
624	Ottenschlag	Große Krems	856	25.11. - 14.04.	25.11. - 14.01.	90	51	29	119	30	04.12.	18	01.12.
625	Großheinrichschlag	Kleine Krems	704	27.11. - 14.02.	27.11. - 24.12.	42	28	16	90	30	04.12.	18	28.11.
627	Gföhl	Krems	585	27.11. - 19.02.	27.11. - 11.01.	59	46	19	61	29	04.12.	12	28.11.
628	Krems an der Donau	Krems	204	29.11. - 26.01.	29.11. - 11.12.	16	13	6	30	17	04.12.	9	28.11.
629	Karlstetten	Fladnitz	340	27.11. - 26.01.	29.11. - 08.12.	23	10	16	58	26	04.12.	15	03.12.
631	Türnitz	Traisen	482	27.11. - 24.02.	27.11. - 15.01.	69	50	29	265	67	16.12.	28	09.12.
632	Kernhof	Unrechttraisen	760	29.11. - 20.03.	29.11. - 13.01.	72	46	31	309	95	18.12.	44	09.12.
633	St.Aegyd am Neuwalde	Unrechttraisen	607	25.11. - 24.02.	27.11. - 16.01.	73	51	32	295	68	15.12.	47	09.12.
635	Hainfeld	Gölsen	434	27.11. - 24.02.	27.11. - 24.12.	63	28	31	116	34	27.01.	28	25.01.
639	St.Pölten (Landhaus)	Traisen	273	27.11. - 04.02.	27.11. - 13.12.	48	17	16	42	16	04.12.	8	28.11.
643	Liebenau	Kamp	903	25.10. - 24.03.	24.11. - 14.01.	95	52	46	144	52	16.12.	14	14.12.
645	Rappottenstein	Kleiner Kamp	598	25.11. - 19.02.	27.11. - 14.01.	73	49	23	78	23	15.12.	10	12.12.
646	Groß-Gerungs	Zwettl	676	25.11. - 25.02.	27.11. - 11.01.	76	46	29	89	25	15.12.	12	12.12.
648	Grafenschlag	Kamp	780	29.11. - 26.02.	29.11. - 08.01.	72	41	34	107	23	04.12.	10	28.11.
649	Ottenstein	Kamp	555	27.11. - 26.02.	27.11. - 14.01.	56	49	20	62	24	04.12.	10	03.12.
652	Altenburg	Kamp	394	29.11. - 19.02.	29.11. - 20.12.	31	22	12	39	25	04.12.	9	28.11.
655	Gars am Kamp	Kamp	277	29.11. - 24.01.	29.11. - 21.12.	26	23	11	62	39	04.12.	25	03.12.
659	Langenlois	Kamp	204	29.11. - 25.01.	29.11. - 12.12.	16	14	7	28	20	04.12.	9	03.12.
661	Gedersdorf	Kamp	197	27.11. - 26.01.	27.11. - 21.12.	28	25	9	30	21	04.12.	8	03.12.
662	Grafenwörth	Mühlkamp	190	29.11. - 27.01.	29.11. - 11.12.	18	13	8	34	20	04.12.	9	03.12.
665	Pyhra	Perschling	302	29.11. - 04.02.	24.01. - 04.02.	34	12	15	65	30	04.12.	15	23.01.
666	Stollberg	Perschling	583	27.11. - 23.02.	20.01. - 03.02.	53	15	24	115	39	04.12.	16	23.01.
667	Atzenbrugg	Perschling	192	27.11. - 31.01.	27.11. - 11.12.	30	15	13	61	30	04.12.	15	03.12.
669	Brand-Laaben	Große Tulln	371	27.11. - 03.02.	27.11. - 10.12.	36	14	15	96	30	04.12.	17	23.01.
671	Ollersbach	Gr.Tulln	242	27.11. - 31.01.	27.11. - 11.12.	34	15	9	50	25	04.12.	14	23.01.
674	Absdorf	Donau	181	29.11. - 31.01.	29.11. - 11.12.	28	13	11	51	20	04.12.	11	03.12.
678	Langenlebarn	Donau	175	27.11. - 04.02.	29.11. - 11.12.	28	13	14	61	28	04.12.	12	28.11.
683	Maissau	Schmida	342	29.11. - 04.02.	29.11. - 23.12.	38	25	12	46	26	04.12.	11	28.11.
691	Steinabrunn	Senningbach	255	27.11. - 05.02.	29.11. - 12.12.	37	14	16	56	23	04.12.	11	03.12.
697	Klosterneuburg	Donau	244	27.11. - 05.02.	24.01. - 05.02.	38	13	13	80	35	04.12.	12	28.11.
700	Wien-Kagran	Donau	158	27.11. - 03.02.	27.11. - 11.12.	35	15	11	55	15	18.12.	8	01.12.
701	Wien (Spargelfeld)	Donau	159	29.11. - 03.02.	29.11. - 10.12.	32	12	11	51	16	03.12.	8	02.12.
703	Wien (Hohe Warte)	Donaukanal	203	27.11. - 15.02.	27.11. - 12.12.	41	16	15	85	28	04.12.	14	15.12.
705	Tullnerbach	Wien	291	27.11. - 20.02.	27.11. - 09.01.	60	44	24	109	36	04.12.	18	23.01.
708	Wien-Mauerbach	Wien	215	27.11. - 04.02.	27.11. - 25.12.	41	29	15	103	28	03.12.	18	14.12.
711	Wien (Rathausplatz)	Wien	185	02.12. - 25.01.	15.12. - 23.12.	16	9	9	66	26	19.12.	15	14.12.

Schneeverhältnisse im Winter 2010/11

Nr.	Messstelle	Einzugsgebiet	Höhe m ü.A.	Schnee-bedeckung (a) Beginn - Ende	Winter-decke (b) Beginn - Ende	Anzahl der Tage mit (a)	(b)	Neu-schnee	Summe der Neu-schnee-höhen cm	Größte Schnee-höhe cm	Datum	Größte Neuschnee-höhe cm	Datum
712	Wien (Lainzer Tor)	Wien	265	27.11. - 14.02.	27.11. - 07.01.	53	42	16	93	30	03.12.	16	28.11.
718	Alland-Groisbach	Schwechat	392	27.11. - 25.02.	27.11. - 11.01.	68	46	23	100	35	04.12.	15	28.11.
724	Weißenbach bei Mödling	Mödling	388	27.11. - 17.02.	27.11. - 13.01.	65	48	23	124	30	04.12.	18	23.01.
727	Furth-Harras	Triesting	546	27.11. - 24.02.	27.11. - 13.01.	74	48	28	189	42	15.12.	25	12.12.
728	Pottenstein	Triesting	331	27.11. - 02.03.	27.11. - 09.01.	60	44	27	133	30	04.12.	17	28.11.
731	Vösendorf	Schwechat	190	27.11. - 04.02.	27.11. - 11.12.	36	15	14	53	23	04.12.	10	28.11.
732	Laab im Walde	Liesing	365	27.11. - 20.02.	29.11. - 05.01.	54	38	17	88	25	03.12.	16	23.01.
733	Wien (Rosenhügel)	Liesing	244	27.11. - 17.02.	29.11. - 13.12.	35	15	15	73	25	04.12.	12	28.11.
738	Wien (Zentralfriedhof)	Schwechat	172	27.11. - 02.02.	27.11. - 26.12.	40	30	11	47	8	16.12.	8	23.01.
741	Schwechat (Flugplatz)	Donau	184	29.11. - 04.02.	29.11. - 11.12.	31	13	11	45	24	04.12.	11	03.12.
742	Wien-Neueßling	Donau	155	29.11. - 28.01.	29.11. - 08.12.	24	10	10	47	16	05.12.	8	23.01.
745	Moosbrunn	Piesting	187	27.11. - 30.01.	30.11. - 12.12.	27	13	11	42	18	04.12.	10	29.11.
746	Gutenstein	Piesting	495	27.11. - 13.02.	27.11. - 14.01.	66	49	22	153	38	15.12.	20	12.12.
752	Bad Deutsch-Altenburg	Donau	161	29.11. - 05.02.	29.11. - 09.12.	22	11	10	39	22	04.12.	11	03.12.
753	Franzensdorf	Donau	153	30.11. - 06.02.	30.11. - 23.12.	37	24	12	62	27	04.12.	15	02.12.
755	Eckartsau	Donau	146	29.11. - 03.03.	29.11. - 22.12.	37	24	12	61	19	04.12.	14	03.12.
758	Ulrichskirchen	Rußbach	183	27.11. - 05.02.	24.01. - 05.02.	37	13	15	69	24	04.12.	11	01.12.
762	Pillichsdorf	Rußbach	169	29.11. - 06.02.	24.01. - 06.02.	36	14	8	38	16	04.12.	8	14.12.
	MOLDAUGEBIET												
764	Schenkenfelden	Moldau	745	25.10. - 13.04.	23.11. - 13.01.	85	52	42	142	34	16.12.	12	12.12.
765	Sandl	Moldau	961	25.10. - 14.04.	23.11. - 17.01.	99	56	32	199	75	16.12.	40	14.12.
766	Windhaag bei Freistadt	Maltsch	420	27.11. - 21.03.	27.11. - 13.01.	79	48	30	107	32	16.12.	10	12.12.
769	Gmünd	Lainsitz	500	27.11. - 19.03.	27.11. - 11.01.	74	46	30	87	19	15.12.	8	28.11.
771	Altmanns	Braunaubach	589	27.11. - 20.03.	30.11. - 11.01.	62	43	29	148	45	16.12.	20	01.12.
774	Litschau	Reißbach	564	25.11. - 20.03.	25.11. - 14.01.	76	51	31	140	49	16.12.	15	01.12.
	MARCHGEBIET												
778	Waidhofen an der Thaya	Deutsche Thaya	495	29.11. - 20.02.	29.11. - 12.01.	60	45	18	51	15	02.12.	5	28.11.
780	Dobersberg	Deutsche Thaya	455	29.11. - 20.02.	29.11. - 12.01.	52	45	12	52	23	04.12.	10	01.12.
781	Pommersdorf	Deutsche Thaya	493	29.11. - 20.02.	29.11. - 02.01.	49	35	20	67	25	04.12.	12	01.12.
782	Weikertschlag an der Thaya	Mährische Thaya	460	29.11. - 19.02.	29.11. - 12.01.	57	45	23	64	21	03.12.	12	01.12.
783	Breitenfeld	Seebsbach	568	29.11. - 20.03.	29.11. - 13.01.	74	46	25	91	28	16.12.	8	30.11.
791	Unterretzbach	Pulkau	235	29.11. - 03.03.	29.11. - 12.12.	23	14	9	33	19	04.12.	9	28.11.
793	Großkadolz	Pulkau	188	29.11. - 26.01.	29.11. - 24.12.	29	26	8	33	22	04.12.	10	28.11.
795	Laa an der Thaya	Thaya-Mühlbach	187	27.11. - 03.03.	29.11. - 12.12.	29	14	13	49	23	04.12.	10	01.12.
796	Wultendorf	Thaya-Mühlbach	231	27.11. - 03.03.	27.11. - 23.12.	45	27	18	59	30	04.12.	13	03.12.
797	Wildendürnbach	Thaya	208	27.11. - 03.03.	27.11. - 23.12.	42	27	16	47	23	04.12.	10	03.12.
801	Hohenau an der March	Thaya	155	27.11. - 03.03.	27.11. - 08.01.	58	43	16	44	13	04.12.	8	17.12.
806	Poysdorf (Ost)	Zaya	202	29.11. - 03.03.	29.11. - 11.12.	39	13	14	44	20	04.12.	10	03.12.
809	Nexing	Waidenbach	196	27.11. - 03.03.	27.11. - 23.12.	42	27	16	46	16	04.12.	8	03.12.
810	Dürnkrut	Waidenbach	166	29.11. - 04.02.	29.11. - 09.12.	27	11	13	39	12	03.12.	5	01.12.
812	Matzen	Weidenbach	171	26.11. - 05.02.	24.01. - 05.02.	39	13	14	64	20	03.12.	10	01.12.
	DONAUGEBIET ZWISCHEN MARCH UND LEITHA												
819	Kittsee	Donau	137	27.11. - 04.02.	24.01. - 04.02.	32	12	11	63	32	04.12.	11	03.12.
820	Pama	Wiesgraben	140	29.11. - 05.02.	29.11. - 12.12.	32	14	9	45	14	04.12.	12	11.12.
821	Deutsch Jahrndorf	Wiesgraben	132	29.11. - 05.02.	29.11. - 12.12.	33	14	8	36	20	04.12.	8	28.11.
	LEITHAGEBIET												
822	Rohr im Gebirge	Schwarza	684	27.11. - 14.04.	27.11. - 15.01.	85	50	25	239	105	15.12.	30	12.12.
823	Schwarzau im Gebirge	Schwarza	626	25.10. - 19.03.	27.11. - 09.01.	69	44	32	267	65	13.12.	54	09.12.
825	Naßwald	Naßbach	615	25.11. - 14.04.	27.11. - 30.12.	63	34	30	209	58	10.12.	50	09.12.
826	Kaiserbrunn	Schwarza	559	27.11. - 03.03.	27.11. - 27.12.	57	31	21	163	50	10.12.	40	09.12.
827	Reichenau an der Rax	Schwarza	486	27.11. - 03.03.	29.11. - 23.12.	48	25	22	135	38	11.12.	29	09.12.
828	Breitenstein	Schwarza	909	25.11. - 04.03.	27.11. - 06.01.	61	41	24	132	43	10.12.	32	09.12.
830	Semmering	Schwarza	985	18.10. - 14.04.	25.11. - 16.01.	87	53	32	243	110	14.12.	30	09.12.
831	Gloggnitz	Schwarza	512	29.11. - 03.03.	24.01. - 04.02.	37	12	16	81	21	03.12.	16	02.12.
832	Pottschach	Schwarza	411	30.11. - 13.02.	30.11. - 22.12.	38	23	17	79	25	04.12.	15	29.11.
833	Puchberg am Schneeberg	Sierning	580	27.11. - 03.03.	29.11. - 09.01.	63	42	22	101	30	04.12.	15	28.11.
834	Stixenstein	Sierning	454	27.11. - 03.03.	27.11. - 22.12.	43	26	21	109	32	04.12.	14	28.11.
836	Mariensee	Großer Pestingbach	869	26.10. - 29.03.	10.12. - 23.12.	51	14	25	138	30	04.12.	25	09.12.
837	Mönichkirchner Schwaig	Großer Pestingbach	1179	18.10. - 15.04.	13.02. - 28.02.	66	16	29	154	33	04.12.	18	28.11.
839	Aspang	Großer Pestingbach	498	27.11. - 03.03.	29.11. - 22.12.	44	24	18	75	34	04.12.	18	28.11.
840	Trattenbach	Feistritz	790	25.11. - 12.02.	10.12. - 22.12.	35	13	19	107	35	14.12.	24	09.12.
841	Trattenbach (Schlaggraben)	Feistritz	1105	18.10. - 15.04.	20.01. - 05.02.	76	17	39	178	32	14.12.	25	09.12.
842	Kirchberg am Wechsel	Feistritz	555	27.11. - 03.03.	27.11. - 23.12.	40	27	21	96	32	04.12.	14	09.12.
843	St.Corona am Wechsel	Feistritz	882	25.10. - 14.04.	12.02. - 12.03.	82	29	32	131	42	04.12.	17	28.11.
845	Hochwolkersdorf	Pitten	617	27.11. - 03.03.	27.11. - 11.12.	38	15	16	81	40	04.12.	20	03.12.
846	Bromberg	Pitten	426	27.11. - 04.02.	27.11. - 23.12.	40	27	13	65	27	04.12.	16	28.11.
848	Unterhöflein	Warme Fischa	438	27.11. - 03.03.	27.11. - 24.12.	47	28	16	87	34	04.12.	16	28.11.
850	Wiener Neustadt (Flugplatz)	Warme Fischa	285	29.11. - 04.02.	29.11. - 23.12.	39	25	12	57	32	04.12.	15	28.11.
851	Loretto	Leitha	208	27.11. - 05.02.	29.11. - 12.12.	35	14	11	64	38	04.12.	15	28.11.
856	Bruckneudorf-Heidehof	Leitha	166	27.11. - 05.02.	24.01. - 05.02.	33	13	11	63	30	04.12.	13	01.12.
857	Parndorf	Leitha	180	29.11. - 07.02.	24.01. - 07.02.	34	15	11	63	32	04.12.	12	28.11.
859	Gattendorf	Leitha	150	26.11. - 03.03.	24.01. - 05.02.	35	13	13	54	23	04.12.	12	11.12.
860	Zurndorf	Leitha	136	29.11. - 29.01.	29.11. - 08.12.	20	10	8	48	28	04.12.	10	28.11.
861	Nickelsdorf	Leitha	137	27.11. - 03.03.	02.12. - 08.12.	18	7	11	47	14	04.12.	10	03.12.
	RABNITZGEBIET												
863	Hollenthon	Rabnitz	671	27.11. - 03.03.	24.01. - 07.02.	51	15	25	105	37	04.12.	20	28.11.
864	Karl	Rabnitz	373	29.11. - 03.03.	24.01. - 05.02.	41	13	14	71	45	04.12.	22	28.11.
865	Hochstraß	Rabnitz	422	27.11. - 22.02.	27.11. - 07.12.	23	11	9	62	43	04.12.	18	28.11.
866	Mannersdorf an der Rabnitz	Rabnitz	252	29.11. - 03.03.	29.11. - 07.12.	20	9	13	61	34	04.12.	20	28.11.
867	Kobersdorf	Stoob	333	27.11. - 06.03.	29.11. - 23.12.	54	25	15	78	42	04.12.	19	28.11.
868	Sieggraben	Stoob	467	27.11. - 03.03.	27.11. - 22.12.	42	26	12	64	40	04.12.	20	28.11.
869	Oberpullendorf	Stoob	251	29.11. - 03.03.	24.01. - 03.02.	31	11	12	64	46	04.12.	21	28.11.
870	Frankenau	Stoob	208	29.11. - 03.03.	29.11. - 22.12.	44	24	11	83	46	04.12.	20	28.11.

Schneeverhältnisse im Winter 2010/11

Nr.	Messstelle	Einzugsgebiet	Höhe m ü.A.	Schnee-bedeckung (a) Beginn - Ende	Winter-decke (b) Beginn - Ende	Anzahl der Tage mit (a)	(b)	Neu-schnee	Summe der Neu-schnee-höhen cm	Größte Schnee-höhe cm	Datum	Größte Neuschnee-höhe cm	Datum
871	Nebersdorf	Stoob	248	29.11. - 04.02.	29.11. - 11.12.	30	13	8	76	55	04.12.	25	28.11.
872	Lutzmannsburg	Rabnitz	202	29.11. - 03.02.	29.11. - 08.12.	25	10	7	53	34	04.12.	18	28.11.
873	Nikitsch	Rabnitz	247	29.11. - 03.03.	29.11. - 12.12.	30	14	9	49	23	04.12.	15	28.11.
874	Neustift an der Rosalia	Wulka	603	27.11. - 03.03.	27.11. - 22.12.	47	26	16	89	47	04.12.	21	28.11.
875	Forchtenstein	Wulka	397	27.11. - 03.03.	27.11. - 23.12.	41	27	17	81	39	04.12.	17	28.11.
876	Pöttsching	Wulka	210	29.11. - 03.02.	29.11. - 23.12.	36	25	10	61	44	04.12.	17	28.11.
877	Steinbrunn	Wulka	210	29.11. - 04.02.	29.11. - 13.12.	32	15	8	51	35	04.12.	14	28.11.
878	Wulkaprodersdorf	Wulka	164	29.11. - 04.02.	29.11. - 12.12.	32	14	10	53	28	04.12.	16	28.11.
879	Eisenstadt	Wulka	195	27.11. - 06.02.	24.01. - 06.02.	34	14	8	55	31	04.12.	13	03.12.
881	Eisenstadt	Wulka	184	29.11. - 04.02.	29.11. - 12.12.	32	14	11	53	25	04.12.	10	28.11.
882	Draßburg	Wulka	229	27.11. - 03.03.	27.11. - 24.12.	37	28	12	69	38	04.12.	20	28.11.
883	St.Margarethen im Burgenland	Wulka	147	29.11. - 02.02.	29.11. - 13.12.	30	15	9	59	35	04.12.	15	28.11.
884	St.Margarethen-Berg	Neusiedler See	195	29.11. - 03.03.	29.11. - 23.12.	38	25	9	51	29	04.12.	15	28.11.
885	Donnerskirchen	Neusiedler See	126	29.11. - 30.01.	29.11. - 12.12.	27	14	9	47	30	04.12.	17	03.12.
886	Donnerskirchen (Waldgasse)	Neusiedler See	199	27.11. - 04.03.	27.11. - 12.12.	37	16	13	87	40	04.12.	21	03.12.
887	Winden am See	Neusiedler See	125	29.11. - 03.03.	24.01. - 04.02.	30	12	13	50	31	04.12.	11	01.12.
889	Neusiedl am See	Neusiedler See	148	27.11. - 03.03.	29.11. - 12.12.	34	14	13	48	25	04.12.	11	01.12.
890	Frauenkirchen	Neusiedler See	122	29.11. - 03.03.	29.11. - 08.12.	26	10	10	48	24	04.12.	10	03.12.
891	Podersdorf am See	Neusiedler See	121	29.11. - 27.01.	29.11. - 10.12.	22	12	9	48	33	04.12.	13	01.12.
892	Apetlon	Neusiedler See	119	29.11. - 25.01.	29.11. - 12.12.	22	14	9	63	36	04.12.	17	28.11.
893	Oggau	Neusiedler See	118	29.11. - 28.01.	29.11. - 07.12.	18	9	7	59	37	04.12.	16	03.12.
894	Rust	Neusiedler See	119	29.11. - 03.03.	29.11. - 10.12.	30	12	9	44	23	04.12.	10	28.11.
895	Mörbisch am See	Neusiedler See	130	29.11. - 03.03.	29.11. - 12.12.	21	14	10	57	24	04.12.	12	28.11.
896	Illmitz (Biologische Station)	Neusiedler See	115	29.11. - 04.02.	29.11. - 12.12.	23	14	8	54	32	04.12.	12	28.11.
897	Edmundshof	Neusiedler See	148	27.11. - 03.03.	29.11. - 12.12.	36	14	9	42	28	03.12.	12	02.12.
898	Kleylehof	Neusiedler See	135	27.11. - 03.03.	29.11. - 14.12.	33	16	11	49	17	04.12.	17	17.12.
899	Halbturn	Neusiedler See	130	29.11. - 06.02.	24.01. - 06.02.	33	14	10	49	32	04.12.	12	03.12.
900	Andau	Neusiedler See	118	29.11. - 03.03.	29.11. - 13.12.	25	15	12	52	22	04.12.	11	03.12.
901	Schattendorf	Ikva	251	27.11. - 04.02.	29.11. - 22.12.	37	24	10	69	38	04.12.	21	28.11.
902	Deutschkreutz-Girm	Ikva	192	29.11. - 03.03.	29.11. - 11.12.	26	13	8	49	25	04.12.	13	28.11.
903	Ritzing	Ikva	305	27.11. - 02.02.	27.11. - 12.12.	31	16	10	65	29	04.12.	19	28.11.
904	Festenburg-Hinterberg	Schwarze Lafnitz	920	26.10. - 14.04.	29.11. - 26.12.	70	28	19	105	31	04.12.	30	09.12.
	RAABGEBIET												
905	Hohenau an der Raab	Raab	702	27.11. - 23.02.	27.11. - 17.01.	61	52	15	68	40	04.12.	12	01.12.
906	Fladnitzberg	Raab	1070	27.11. - 27.03.	27.11. - 28.02.	95	94	14	101	50	04.12.	20	02.12.
909	St.Ruprecht an der Raab	Raab	400	27.11. - 18.02.	29.11. - 14.01.	57	47	12	61	39	04.12.	11	28.11.
910	Weiz	Weizbach	465	29.11. - 03.03.	29.11. - 25.12.	42	27	13	69	37	04.12.	16	03.12.
911	Gleisdorf	Raab	375	29.11. - 03.03.	29.11. - 10.01.	50	43	10	79	37	04.12.	20	28.11.
912	St.Radegund	Rabnitzbach	725	27.11. - 04.03.	29.11. - 23.12.	49	25	17	83	45	04.12.	18	28.11.
913	Laßnitzhöhe	Rabnitzbach	524	27.11. - 04.03.	27.11. - 23.12.	38	27	14	68	40	04.12.	10	28.11.
914	Rohr an der Raab	Raab	306	29.11. - 17.02.	29.11. - 13.12.	23	15	7	58	25	04.12.	16	28.11.
915	Feldbach	Raab	323	29.11. - 03.03.	29.11. - 08.12.	25	10	12	72	31	04.12.	21	28.11.
916	Wetzelsdorf	Raab	303	29.11. - 18.02.	29.11. - 07.01.	42	40	7	51	30	04.12.	13	28.11.
917	Fehring	Raab	260	29.11. - 03.03.	29.11. - 08.12.	34	10	14	79	39	04.12.	22	28.11.
918	Riegersburg	Raab	350	29.11. - 03.03.	29.11. - 08.12.	21	10	12	93	32	04.12.	22	28.11.
919	Neumarkt an der Raab	Raab	243	27.11. - 03.03.	29.11. - 07.12.	26	9	13	61	35	04.12.	16	28.11.
920	St.Jakob im Walde	Lafnitz	922	26.10. - 14.04.	27.11. - 13.01.	84	48	26	121	49	18.12.	19	28.11.
921	Vorau	Lafnitz	690	29.11. - 03.03.	29.11. - 27.12.	43	29	12	75	35	04.12.	18	09.12.
922	Hohenau am Wechsel	Lafnitz	1080	27.11. - 15.04.	29.11. - 27.12.	57	29	28	126	38	03.12.	25	09.12.
923	Friedberg-Ortgraben	Lafnitz	550	29.11. - 03.03.	29.11. - 16.12.	31	18	12	77	31	04.12.	17	28.11.
924	Markt Allhau	Lafnitz	404	29.11. - 19.02.	29.11. - 31.12.	46	33	9	102	45	03.12.	23	28.11.
925	Hartberg	Safenbach	350	29.11. - 18.02.	29.11. - 23.12.	32	25	12	73	22	04.12.	12	03.12.
926	Pöllau (Zentralstation)	Safen	525	29.11. - 03.03.	29.11. - 24.12.	34	26	13	65	23	04.12.	11	28.11.
927	Pöllau	Saifenbach	420	29.11. - 03.03.	29.11. - 31.12.	43	33	12	69	30	03.12.	12	01.12.
928	Bad Waltersdorf	Safenbach	285	29.11. - 03.03.	29.11. - 10.01.	57	43	13	78	38	04.12.	20	28.11.
929	Deutsch Kaltenbrunn	Lafnitz	358	29.11. - 03.03.	29.11. - 07.12.	24	9	11	68	31	04.12.	19	28.11.
931	Rettenegg	Feistritz	860	26.10. - 14.04.	27.11. - 07.02.	81	73	24	129	46	13.12.	22	09.12.
932	Alpl	Feistritz	1020	18.10. - 15.04.	25.11. - 13.01.	82	50	33	198	42	13.12.	20	09.12.
933	Fischbach	Feistritz	1050	21.10. - 14.04.	27.11. - 15.01.	97	50	38	195	60	12.12.	22	09.12.
934	Kreuzwirt	Feistritz	1038	26.10. - 14.04.	29.11. - 10.01.	74	43	19	125	45	04.12.	21	09.12.
935	Birkfeld (Schule)	Feistritz	680	27.11. - 03.03.	29.11. - 04.02.	75	68	15	75	35	04.12.	18	28.11.
936	Anger	Feistritz	520	29.11. - 18.02.	29.11. - 07.12.	18	9	8	60	32	04.12.	15	02.12.
937	St.Johann bei Herberstein	Feistritz	410	29.11. - 22.02.	29.11. - 16.12.	25	18	11	57	22	04.12.	14	03.12.
938	Großwilfersdorf	Feistritz	275	29.11. - 03.03.	29.11. - 11.01.	55	44	14	63	30	04.12.	16	28.11.
939	Sinabelkirchen	Ilzbach	350	29.11. - 03.03.	29.11. - 13.01.	52	46	11	54	30	04.12.	10	28.11.
940	Eltendorf	Lafnitz	238	29.11. - 04.03.	29.11. - 06.12.	22	8	11	47	22	04.12.	13	17.12.
941	Heiligenkreuz	Lafnitz	228	27.11. - 03.03.	29.11. - 07.12.	23	9	11	60	34	04.12.	15	28.11.
942	Mönichkirchen	Pinka	991	26.10. - 13.04.	27.11. - 23.12.	69	27	28	123	43	04.12.	15	01.12.
943	Pinkafeld	Pinka	388	29.11. - 03.03.	29.11. - 13.01.	61	46	13	63	26	04.12.	11	28.11.
944	Oberwart	Pinka	308	29.11. - 03.03.	29.11. - 25.12.	36	27	12	61	25	03.12.	15	01.12.
945	Kleinzicken	Zickenbach	265	29.11. - 03.03.	29.11. - 09.01.	51	42	11	52	24	04.12.	13	28.11.
946	Kirchfidisch	Pinka	266	29.11. - 03.03.	29.11. - 31.12.	45	33	12	63	40	04.12.	16	28.11.
947	Hochneukirchen	Pinka	707	27.11. - 04.03.	27.11. - 07.01.	68	42	18	119	42	04.12.	42	03.12.
948	Bernstein	Tauchenbach	631	27.11. - 03.03.	10.12. - 23.12.	43	14	15	63	27	04.12.	13	28.11.
949	Stadtschlaining	Tauchenbach	424	27.11. - 03.03.	29.11. - 12.12.	23	14	12	52	33	04.12.	15	28.11.
950	Dürnbach im Burgenland	Pinka	292	29.11. - 17.02.	29.11. - 07.12.	24	9	7	33	20	04.12.	8	28.11.
951	Hirschenstein	Pinka	719	27.11. - 03.03.	29.11. - 08.12.	27	10	10	83	44	03.12.	20	28.11.
952	Eisenberg an der Pinka	Pinka	246	29.11. - 06.03.	29.11. - 24.12.	43	26	10	55	33	04.12.	18	28.11.
953	Eberau	Pinka	213	29.11. - 03.03.	29.11. - 06.12.	28	8	14	66	25	03.12.	15	28.11.
954	Hagensdorf-Luising	Pinka	199	27.11. - 03.03.	29.11. - 06.12.	26	8	16	56	25	04.12.	11	28.11.
955	Oberdorf im Burgenland	Strem	361	29.11. - 03.03.	29.11. - 25.12.	36	27	9	60	32	04.12.	20	28.11.
956	St.Michael im Burgenland	Strem	235	29.11. - 03.03.	29.11. - 13.12.	36	15	13	59	30	04.12.	12	28.11.
957	Kukmirn	Strem	252	29.11. - 04.03.	29.11. - 11.01.	59	44	15	63	32	04.12.	17	28.11.
958	Glasing	Strem	209	27.11. - 03.03.	29.11. - 30.12.	38	32	14	72	45	19.12.	15	28.11.
959	Redlschlag	Güns	692	27.11. - 03.03.	24.01. - 08.02.	44	16	16	82	43	04.12.	23	28.11.
960	Zöbern	Zöbernbach	596	27.11. - 27.03.	29.11. - 22.12.	55	24	21	104	28	04.12.	22	28.11.
962	Bad Schönau	Zöbernbach	468	29.11. - 17.02.	24.01. - 07.02.	40	15	15	77	33	04.12.	18	28.11.
963	Pilgersdorf	Zöbernbach	369	27.11. - 03.03.	10.12. - 23.12.	38	14	17	81	29	04.12.	23	28.11.
964	Gläshütten bei Langeck	Güns	440	29.11. - 03.03.	29.11. - 08.12.	29	10	11	74	44	04.12.	25	28.11.
	MURGEBIET												
965	Muhr	Mur	1110	26.10. - 28.02.	29.11. - 10.02.	79	74	9	70	35	03.12.	20	28.11.
966	Zederhaus	Zederhausbach	1200	21.10. - 14.04.	27.11. - 07.02.	91	73	30	114	30	13.12.	18	28.11.
967	St.Michael i. Lg.	Mur	1094	26.10. - 01.03.	27.11. - 10.02.	85	76	18	110	39	03.12.	16	28.11.
968	Tweng	Taurach	1200	27.11. - 06.03.	27.11. - 06.03.	100	100	28	139	50	12.12.	23	09.12.
969	Weißpriach	Weißpriach	1100	21.10. - 28.02.	29.11. - 13.01.	69	46	23	88	43	18.12.	12	28.11.

Schneeverhältnisse im Winter 2010/11

Nr.	Messstelle	Einzugsgebiet	Höhe m ü.A.	Schnee-bedeckung (a) Beginn - Ende	Winter-decke (b) Beginn - Ende	Anzahl der Tage mit (a)	(b)	Neu-schnee	Summe der Neu-schnee-höhen cm	Größte Schnee-höhe cm	Datum	Größte Neuschnee-höhe cm	Datum
970	Mariapfarr	Taurach	1153	25.10. - 28.02.	27.11. - 11.01.	64	46	17	79	25	03.12.	22	09.12.
971	Lessach	Lessachbach	1190	25.10. - 28.05.	29.11. - 31.12.	52	33	12	74	29	04.12.	11	09.12.
972	Tamsweg	Mur	1025	25.10. - 28.02.	27.11. - 15.01.	73	50	23	81	25	11.12.	13	28.11.
973	Thomatal	Mur	1090	26.10. - 28.02.	27.11. - 06.02.	78	72	16	92	35	04.12.	15	25.10.
974	Kendlbruck	Mur	940	26.10. - 28.02.	27.11. - 31.12.	41	35	14	66	30	04.12.	11	28.11.
975	Turracher Höhe	Turrach	1767	17.10. - 16.05.	08.11. - 07.04.	167	151	40	305	83	04.12.	46	25.10.
976	Flattnitz	Paalbach	1430	17.10. - 28.05.	22.11. - 27.03.	145	126	28	236	62	05.12.	30	25.10.
977	Paal-Stadl	Paalbach	950	26.10. - 16.02.	27.11. - 16.02.	85	82	11	84	40	26.10.	40	25.10.
978	Seethal	Rantenbach	1210	17.10. - 28.05.	27.11. - 12.02.	93	78	32	136	43	04.12.	14	28.11.
980	St.Lambrecht	Mur	1070	26.10. - 06.03.	27.11. - 06.03.	103	100	16	96	52	04.12.	25	28.11.
982	Unzmarkt	Mur	745	27.11. - 06.02.	20.01. - 06.02.	44	18	11	45	26	04.12.	9	28.11.
983	Judenburg	Mur	730	27.11. - 17.02.	27.11. - 21.12.	34	25	14	75	40	04.12.	14	02.12.
984	St.Johann am Tauern	Pöls	1050	26.10. - 17.04.	25.11. - 07.01.	68	44	25	99	28	13.12.	15	09.12.
986	Gasselsdorf	Pölsbach	780	27.11. - 03.03.	27.11. - 07.02.	77	73	19	91	35	04.12.	15	28.11.
987	Schmelz	Granitzenbach	1560	18.10. - 20.03.	27.11. - 20.03.	132	114	22	181	40	18.12.	26	25.10.
988	Obdach	Granitzenbach	875	26.10. - 03.03.	27.11. - 16.12.	39	20	11	94	45	04.12.	15	26.11.
989	St.Wolfgang	Granitzenbach	1275	18.10. - 13.03.	27.11. - 15.01.	104	50	17	147	50	04.12.	25	25.10.
990	Zeltweg	Mur	669	27.11. - 25.02.	27.11. - 25.02.	91	91	16	74	41	04.12.	17	03.12.
991	Kleinlobming	Mur	740	27.11. - 17.02.	27.11. - 27.12.	43	31	14	100	55	04.12.	17	02.12.
992	Großlobming	Mur	650	27.11. - 03.03.	27.11. - 17.02.	84	83	14	75	35	04.12.	14	28.11.
993	Ingering II	Ingeringbach	850	27.11. - 13.04.	20.01. - 02.02.	45	14	18	103	32	04.12.	18	02.12.
995	Seckau	Mur	855	26.10. - 13.04.	27.11. - 10.02.	84	76	23	97	35	04.12.	14	02.12.
997	Wald am Schoberpaß	Liesingbach	890	25.10. - 14.04.	27.11. - 16.02.	91	82	28	261	102	16.12.	25	11.12.
1001	Mautern	Liesingbach	710	27.11. - 13.04.	27.11. - 07.01.	59	42	16	115	35	04.12.	15	28.11.
1002	Leoben-Hinterberg	Mur	570	27.11. - 10.02.	27.11. - 10.02.	76	76	13	78	29	04.12.	11	28.11.
1004	Trofaiach	Vordernberger Bach	660	27.11. - 22.02.	29.11. - 18.02.	85	82	16	76	28	04.12.	17	09.12.
1005	Bruck an der Mur	Mur	482	27.11. - 21.02.	27.11. - 15.01.	60	50	14	51	25	04.12.	14	28.11.
1007	Frein an der Mürz	Mürz	875	25.10. - 15.04.	25.11. - 12.03.	116	108	30	235	117	18.12.	25	09.12.
1008	Niederalpl	Mürz	930	18.10. - 18.04.	24.11. - 15.03.	133	112	42	299	78	13.12.	25	12.12.
1009	Mürzsteg	Mürz	810	26.10. - 14.04.	25.11. - 16.03.	115	112	34	231	67	13.12.	25	12.12.
1010	Karlgraben	Mürz	775	26.10. - 15.04.	25.11. - 15.02.	89	83	26	182	55	13.12.	18	23.01.
1011	Preiner Gscheid	Mürz	890	25.11. - 14.04.	29.11. - 17.01.	74	50	24	179	76	14.12.	40	09.12.
1012	Mürzzuschlag	Mürz	700	26.10. - 14.04.	25.11. - 16.03.	115	112	30	141	50	13.12.	17	09.12.
1013	Veitsch	Mürz	665	25.11. - 04.03.	25.11. - 04.03.	100	100	24	124	35	04.12.	20	09.12.
1014	Stanz	Stanzbach	648	27.11. - 21.02.	27.11. - 21.02.	87	87	18	98	26	04.12.	14	28.11.
1016	Seewiesen	Thörlbach	980	21.10. - 15.04.	25.11. - 26.02.	104	94	42	366	89	13.12.	39	12.12.
1017	Aflenz Kurort	Thörlbach	784	25.11. - 13.04.	25.11. - 14.03.	111	110	30	150	45	14.12.	15	09.12.
1021	Haringgraben	Mürz	1020	18.10. - 17.04.	25.11. - 08.02.	99	76	41	229	84	16.12.	20	11.12.
1022	Tragöß	Lamingbach	770	25.11. - 05.02.	29.11. - 15.01.	66	48	21	129	40	13.12.	17	09.12.
1023	Pernegg	Mur	460	27.11. - 18.02.	27.11. - 12.01.	59	47	12	66	40	04.12.	14	02.12.
1024	Breitenau bei Mixnitz	Mur	560	27.11. - 14.04.	27.11. - 13.01.	64	48	18	85	34	04.12.	13	03.12.
1025	Frohnleiten	Mur	420	27.11. - 23.02.	27.11. - 15.01.	64	50	15	76	35	04.12.	14	28.11.
1026	Neuhof	Mur	770	27.11. - 10.03.	27.11. - 10.03.	104	104	16	92	37	03.12.	18	02.12.
1027	Groß St. Florian	Laßnitz	320	27.11. - 04.03.	29.11. - 12.12.	28	14	11	69	35	04.12.	22	28.11.
1028	Eichberg	Übelbach	610	27.11. - 25.02.	27.11. - 26.12.	41	30	13	81	40	04.12.	19	28.11.
1029	Semriach	Mur	700	27.11. - 22.02.	27.11. - 26.12.	37	30	13	89	39	04.12.	15	28.11.
1030	Gschnaidt	Mur	1128	18.10. - 13.04.	27.11. - 26.12.	58	30	21	130	51	04.12.	20	02.12.
1031	Pleschkogel	Mur	910	27.11. - 12.03.	27.11. - 03.01.	75	38	15	126	55	04.12.	20	28.11.
1033	Graz-Andritz	Mur	360	29.11. - 03.03.	29.11. - 08.01.	54	41	11	54	26	04.12.	12	28.11.
1034	Graz (Universität)	Mur	366	29.11. - 04.03.	29.11. - 24.12.	37	26	12	55	26	04.12.	9	28.11.
1035	Graz-Gries	Mur	350	29.11. - 03.03.	29.11. - 08.01.	52	41	11	52	26	04.12.	11	28.11.
1036	Gedersberg	Mur	390	27.11. - 04.03.	29.11. - 25.12.	31	27	12	79	25	04.12.	15	28.11.
1037	Graz (Flugplatz)	Mur	340	29.11. - 03.03.	29.11. - 13.01.	57	46	12	59	33	04.12.	15	28.11.
1038	Breitenbach	Kainach	880	27.11. - 04.03.	27.11. - 21.12.	43	25	16	98	42	04.12.	20	28.11.
1039	Bärnbach	Kainach	420	27.11. - 03.03.	27.11. - 07.01.	57	42	13	69	37	04.12.	20	28.11.
1040	Gaberl	Kainach	1160	18.10. - 13.04.	27.11. - 23.12.	72	27	32	158	45	04.12.	19	28.11.
1043	Hirschegg	Teigitsch	1158	18.10. - 06.03.	27.11. - 22.12.	71	26	20	140	50	04.12.	15	25.10.
1044	Hebalpe	Teigitsch	1310	17.10. - 17.03.	27.11. - 17.03.	123	111	27	185	53	04.12.	22	25.10.
1045	Pack	Teigitsch	1115	27.11. - 11.03.	14.02. - 11.03.	70	26	17	130	55	04.12.	22	28.11.
1046	Maria Lankowitz	Teigitsch	530	27.11. - 04.03.	29.11. - 12.12.	32	14	12	101	36	03.12.	17	28.11.
1047	Ligist	Kainach	370	27.11. - 05.03.	27.11. - 12.01.	64	47	14	65	38	04.12.	13	28.11.
1048	Södingberg	Södingbach	480	27.11. - 04.03.	27.11. - 08.01.	56	43	14	76	30	04.12.	18	28.11.
1050	Sajach	Kainach	340	27.11. - 18.02.	27.11. - 25.12.	33	29	9	55	27	04.12.	14	28.11.
1051	Jägerwirt	Weiße Sulm	1300	17.10. - 13.04.	27.11. - 23.12.	75	27	24	173	50	03.12.	25	28.11.
1052	Wies	Weiße Sulm	390	27.11. - 03.03.	27.11. - 08.12.	26	12	12	85	35	04.12.	22	28.11.
1054	Limberg	Schwarze Sulm	450	27.11. - 03.03.	27.11. - 08.12.	22	12	11	84	42	04.12.	20	28.11.
1055	Trahütten	Sulm	970	18.10. - 06.03.	27.11. - 12.12.	51	16	17	152	50	04.12.	23	28.11.
1057	St.Lorenzen	Saggaubach	780	26.10. - 06.03.	27.11. - 09.12.	36	13	14	113	45	04.12.	26	28.11.
1058	Eibiswald	Saggaubach	360	27.11. - 04.03.	27.11. - 15.12.	34	19	12	92	37	03.12.	23	28.11.
1059	Glanz	Saggaubach	476	27.11. - 24.02.	27.11. - 09.12.	33	13	12	81	32	04.12.	17	26.11.
1060	Leutschach	Saggaubach	370	27.11. - 03.03.	27.11. - 12.12.	26	16	11	97	35	03.12.	23	28.11.
1061	Kreuzberg	Saggaubach	590	27.11. - 04.03.	27.11. - 07.12.	19	11	11	78	38	04.12.	18	17.12.
1062	Kitzeck im Sausal	Sulm	485	27.11. - 04.03.	27.11. - 07.12.	32	11	13	80	40	03.12.	25	28.11.
1063	St.Nikolai im Sausal	Sulm	340	27.11. - 03.03.	29.11. - 07.12.	22	9	12	81	33	03.12.	25	28.11.
1064	Osterwitz-Winkel	Laßnitz	1000	18.10. - 11.03.	14.02. - 11.03.	65	26	15	115	40	04.12.	18	17.12.
1065	Osterwitz	Laßnitz	1220	17.10. - 05.03.	20.01. - 05.02.	59	17	18	144	48	04.12.	20	28.11.
1066	Deutschlandsberg	Laßnitz	410	27.11. - 04.03.	29.11. - 09.12.	31	11	15	79	35	04.12.	19	28.11.
1067	Klosterwinkel	Laßnitz	1162	18.10. - 13.04.	27.11. - 22.12.	70	26	26	145	48	04.12.	18	28.11.
1068	Frauental	Laßnitz	350	27.11. - 04.03.	27.11. - 09.01.	63	44	14	86	36	04.12.	20	28.11.
1069	Stainz	Stainzbach	340	27.11. - 03.03.	27.11. - 26.12.	43	30	14	71	37	04.12.	14	28.11.
1070	Hochgleinz	Gleinzbach	340	27.11. - 18.02.	27.11. - 14.12.	31	18	12	66	35	04.12.	23	28.11.
1072	Straß	Schwarzaubach	256	27.11. - 18.02.	18.12. - 05.01.	38	19	8	67	37	04.12.	20	28.11.
1073	Unterpurkla	Mur	220	29.11. - 17.02.	29.11. - 09.12.	20	11	8	49	20	04.12.	15	17.12.
1074	Zehensdorf	Saßbach	288	29.11. - 03.03.	29.11. - 09.12.	20	11	10	74	28	03.12.	17	28.11.
1075	St.Peter am Ottersbach	Saßbach	270	29.11. - 03.03.	29.11. - 09.12.	20	11	8	74	30	03.12.	20	28.11.
1077	Bad Gleichenberg	Sulzbach	303	29.11. - 03.03.	29.11. - 07.12.	27	9	12	69	30	04.12.	18	28.11.
1079	Bad Radkersburg	Mur	208	27.11. - 04.03.	29.11. - 06.12.	24	8	13	91	35	04.12.	23	28.11.
1080	Zelting	Mur	200	27.11. - 03.03.	29.11. - 07.12.	23	9	13	70	28	04.12.	16	17.12.
1081	Bonisdorf	Mur	376	27.11. - 03.03.	27.11. - 07.12.	31	11	13	84	50	04.12.	16	28.11.
	DRAUGEBIET												
1082	Sillian	Drau	1075	26.10. - 23.03.	22.11. - 23.03.	129	122	24	167	45	02.12.	26	25.10.
1084	Hochberg	Villgratenbach	1700	25.09. - 28.05.	19.11. - 10.03.	136	112	53	311	60	02.12.	35	25.10.
1085	Innervillgraten	Villgratenbach	1400	25.09. - 13.04.	22.11. - 26.03.	137	125	39	249	60	02.12.	30	21.11.
1086	Kartitsch	Drau	1415	17.10. - 28.05.	19.11. - 22.03.	137	124	40	232	52	26.10.	50	25.10.
1089	Anras	Drau	1300	18.10. - 17.03.	22.11. - 12.01.	73	52	27	185	38	02.12.	32	25.10.
1091	Assling-Vergein	Drau	1400	26.10. - 18.03.	22.11. - 11.02.	102	82	31	259	48	02.12.	38	25.10.
1094	Prägraten	Isel	1340	25.09. - 17.03.	19.11. - 09.03.	123	111	37	182	50	02.12.	28	21.11.
1095	Virgen	Isel	1198	21.10. - 17.03.	22.11. - 07.03.	113	106	33	177	42	03.12.	23	21.11.
1097	Felbertauerntunnel	Tauernbach	1650	25.09. - 16.05.	19.11. - 02.04.	151	135	73	383	67	26.01.	25	21.11.

Schneeverhältnisse im Winter 2010/11

Nr.	Messstelle	Einzugsgebiet	Höhe m ü.A.	Schnee-bedeckung (a) Beginn - Ende	Winter-decke (b) Beginn - Ende	Anzahl der Tage mit (a)	(b)	Neu-schnee	Summe der Neu-schnee-höhen cm	Größte Schnee-höhe cm	Datum	Größte Neuschnee-höhe cm	Datum
1098	Matrei in Osttirol	Tauernbach	1040	22.11. - 04.03.	22.11. - 09.02.	95	80	23	103	37	02.12.	20	01.12.
1099	St.Jakob i.Def.	Schwarzach	1400	25.09. - 20.03.	22.11. - 20.03.	133	119	37	228	52	17.02.	30	21.11.
1100	Hopfgarten i.D.-Hof	Schwarzach	1520	17.10. - 15.05.	19.11. - 19.02.	114	93	45	209	40	02.12.	21	11.12.
1101	Hopfgarten i.Def.	Schwarzach	1096	25.10. - 19.03.	22.11. - 19.03.	126	118	34	148	43	02.12.	22	01.12.
1103	Kals am Großglockner	Kalser Bach	1336	26.10. - 17.03.	19.11. - 06.03.	115	108	27	126	37	03.12.	20	01.12.
1105	St.Johann im Walde	Isel	750	22.11. - 13.03.	22.11. - 13.03.	112	112	16	80	36	03.12.	18	01.12.
1107	Lienz-Tristach	Drau	666	22.11. - 06.03.	22.11. - 06.03.	105	105	15	110	41	02.12.	25	28.11.
1108	Zettersfeld	Drau	1912	25.09. - 29.05.	19.11. - 11.04.	171	144	57	467	90	17.02.	55	25.10.
1109	Lienz	Drau	659	26.10. - 04.03.	22.11. - 07.01.	54	47	15	91	36	02.12.	17	01.12.
1112	Iselsberg-Penzelberg	Debantbach	1210	18.10. - 17.03.	22.11. - 11.03.	122	110	29	199	51	02.12.	32	16.02.
1113	Nikolsdorf	Drau	650	22.11. - 05.03.	27.11. - 02.02.	77	68	14	91	45	03.12.	18	01.12.
1114	Oberdrauburg	Drau	620	26.10. - 05.03.	22.11. - 13.02.	97	84	16	116	50	04.12.	17	28.11.
1115	Irschen-Leppen	Drau	1150	26.10. - 17.03.	22.11. - 05.01.	94	45	22	224	70	04.12.	45	25.10.
1116	Dellach im Drautal	Drau	628	26.10. - 04.03.	27.11. - 31.12.	73	35	16	118	41	04.12.	20	28.11.
1117	Greifenburg	Drau	610	26.10. - 04.03.	27.11. - 19.02.	96	85	14	152	65	04.12.	21	28.11.
1118	Sachsenburg	Drau	550	27.11. - 04.03.	27.11. - 01.01.	51	36	12	76	47	04.12.	20	28.11.
1123	Stall	Möll	820	26.10. - 06.03.	22.11. - 31.01.	92	71	20	117	40	04.12.	18	21.11.
1124	Kleindorf	Möll	735	26.10. - 04.03.	27.11. - 24.02.	97	90	21	87	38	04.12.	18	28.11.
1126	Mallnitz	Mallnitzbach	1196	26.10. - 05.03.	22.11. - 22.01.	87	62	27	113	47	04.12.	19	28.11.
1128	St.Peter im Katschtal	Lieser	1220	25.10. - 28.02.	22.11. - 10.01.	60	50	14	80	37	03.12.	21	28.11.
1133	Malta	Malta	830	10.11. - 28.02.	29.11. - 22.12.	32	24	13	70	38	04.12.	15	28.11.
1134	St.Oswald (Talstation)	Millstätter See	1319	18.10. - 17.03.	27.11. - 16.01.	98	51	28	156	54	04.12.	20	28.11.
1135	Millstatt	Millstätter See	591	27.11. - 28.02.	27.11. - 22.12.	33	26	11	70	39	05.12.	18	28.11.
1136	Hochegg	Drau	1030	22.11. - 03.03.	27.11. - 22.12.	40	26	19	122	58	05.12.	22	28.11.
1137	Weißensee-Gatschach	Weißensee	945	26.10. - 07.03.	27.11. - 03.02.	88	69	15	174	63	04.12.	29	25.10.
1140	Fresach	Drau	735	26.10. - 03.03.	27.11. - 08.01.	62	43	19	116	44	04.12.	24	28.11.
1141	Weißenstein	Drau	510	26.10. - 28.01.	27.11. - 14.12.	28	18	15	94	42	03.12.	28	28.11.
1142	Villacher Alpe	Weißenbach	2164	17.10. - 25.07.	08.11. - 12.05.	215	186	54	422	126	11.01.	41	10.01.
1144	Villach	Drau	494	26.10. - 03.03.	27.11. - 12.01.	72	47	16	99	57	05.12.	21	28.11.
1145	Bleistätter Moor	Ossiacher See	510	27.11. - 28.02.	27.11. - 11.01.	71	46	13	83	50	04.12.	18	28.11.
1146	Ossiach	Ossiacher See	520	27.11. - 03.03.	27.11. - 10.01.	72	45	17	110	65	05.12.	18	19.01.
1147	Kanzelhöhe	Ossiacher See	1526	17.10. - 28.05.	22.11. - 15.03.	134	114	36	297	58	04.12.	36	25.10.
1148	Afritz	Afritzer Bach	715	26.10. - 03.03.	27.11. - 16.01.	77	51	19	116	40	04.12.	23	28.11.
1151	Obertilliach	Gail	1400	25.09. - 13.04.	19.11. - 30.03.	147	132	43	395	58	02.12.	50	25.10.
1153	Maria Luggau	Gail	1140	18.10. - 16.05.	22.11. - 29.03.	142	128	28	324	62	28.02.	45	16.02.
1154	Mauthen-Würmlach	Gail	705	26.10. - 13.03.	22.11. - 13.03.	119	112	18	200	75	04.12.	28	16.02.
1156	Jauken	Gail	925	18.10. - 18.03.	22.11. - 16.03.	125	115	23	230	77	04.12.	32	16.02.
1157	Waidegg	Gail	635	25.10. - 03.03.	27.11. - 31.01.	84	66	15	165	68	04.12.	20	01.12.
1158	Tröpolach	Gail	655	25.10. - 18.03.	27.11. - 18.03.	125	112	18	186	68	04.12.	22	16.02.
1160	Weißbriach	Gösseringbach	800	25.10. - 13.03.	22.11. - 13.03.	121	112	20	201	85	04.12.	25	16.02.
1161	Förolach	Gail	565	26.10. - 03.03.	27.11. - 21.02.	98	87	18	162	54	04.12.	26	28.11.
1162	Feistritz an der Gail	Gail	590	25.10. - 03.03.	27.11. - 04.02.	80	70	20	127	75	03.12.	20	28.11.
1163	Bad Bleiberg	Gail	907	18.10. - 05.03.	27.11. - 16.01.	99	51	24	157	65	04.12.	25	28.11.
1164	Arnoldstein	Gailitz	580	25.10. - 04.03.	27.11. - 22.12.	56	26	19	141	65	03.12.	20	28.11.
1165	Faak am See	Faaker See	585	26.10. - 04.03.	27.11. - 26.02.	97	92	16	124	60	04.12.	25	28.11.
1166	Wernberg	Drau	565	26.10. - 03.03.	27.11. - 12.02.	83	78	18	112	74	04.12.	22	28.11.
1167	Bärental	Drau	1000	17.10. - 13.04.	27.11. - 17.03.	122	111	24	270	86	03.12.	34	26.11.
1168	Kirschentheuer-Babniak	Drau	440	27.11. - 09.03.	27.11. - 09.03.	103	103	16	97	49	03.12.	22	28.11.
1169	Loibltunnel	Drau	1067	17.10. - 28.05.	27.11. - 23.12.	97	27	30	305	91	04.12.	48	25.10.
1170	Bodental	Drau	995	17.10. - 28.05.	27.11. - 15.03.	122	109	26	234	90	03.12.	30	25.10.
1171	Ferlach	Drau	470	27.11. - 03.03.	27.11. - 13.01.	51	48	10	104	42	03.12.	26	28.11.
1172	Zell-Pfarre	Drau	900	17.10. - 12.03.	27.11. - 12.03.	113	106	22	210	85	03.12.	34	25.10.
1173	Schwarz	Drau	780	26.10. - 23.02.	27.11. - 10.01.	68	45	19	113	45	04.12.	20	28.11.
1174	Seeberg	Vellach	1040	26.10. - 03.03.	20.01. - 28.02.	81	40	16	193	60	04.12.	28	25.10.
1175	Eisenkappel	Vellach	623	26.10. - 03.03.	27.11. - 24.12.	43	28	13	117	48	03.12.	22	26.11.
1177	Maitratten-Sonnleiten	Gurk	1000	26.10. - 03.03.	27.11. - 16.01.	75	51	22	94	51	04.12.	18	28.11.
1178	Sirnitz	Gurk	850	27.11. - 28.02.	27.11. - 16.01.	73	51	18	104	51	04.12.	20	28.11.
1179	Weitensfeld	Gurk	705	27.11. - 11.03.	27.11. - 11.03.	105	105	14	74	40	04.12.	15	28.11.
1180	Winklern ob Straßburg	Gurk	1040	27.11. - 28.01.	27.11. - 18.01.	55	53	13	62	40	04.12.	17	28.11.
1181	Grades-Klachl	Metnitz	725	27.11. - 23.02.	27.11. - 27.12.	37	31	15	64	35	03.12.	17	28.11.
1182	Friesach	Metnitz	634	27.11. - 21.02.	27.11. - 17.01.	55	52	14	59	34	04.12.	13	28.11.
1184	Gaisberg	Olsa	930	27.11. - 25.02.	27.11. - 27.12.	44	31	16	74	30	04.12.	14	28.11.
1185	Guttaring	Silberbach	710	27.11. - 03.03.	27.11. - 11.12.	29	15	17	71	37	04.12.	12	02.12.
1186	Silberegg	Gurk	598	27.11. - 23.02.	27.11. - 10.01.	55	45	15	70	40	04.12.	18	28.11.
1187	Noreia	Görtschitz	1060	26.10. - 22.02.	27.11. - 22.12.	59	26	16	89	38	04.12.	13	19.01.
1188	Knappenberg	Görtschitz	1050	27.11. - 24.02.	27.11. - 30.12.	51	34	18	90	39	04.12.	13	28.11.
1189	Wietersdorf	Görtschitz	630	27.11. - 21.02.	27.11. - 22.12.	35	26	15	72	35	04.12.	13	28.11.
1190	Magdalensberg	Gurk	920	27.11. - 03.03.	27.11. - 12.01.	69	47	16	98	47	04.12.	19	28.11.
1191	Sillehof	Gurk	450	27.11. - 31.01.	27.11. - 13.01.	60	48	8	62	36	04.12.	22	28.11.
1192	Radweg-Gradisch	Glan	666	27.11. - 28.02.	27.11. - 11.01.	72	46	14	92	44	03.12.	21	28.11.
1193	Hörzendorf	Glan	475	27.11. - 01.03.	27.11. - 01.03.	95	95	12	89	40	04.12.	20	28.11.
1195	Dreifaltigkeit	Glan	1180	27.11. - 23.02.	27.11. - 31.01.	71	66	16	116	65	04.12.	20	28.11.
1197	Klagenfurt (Flugplatz)	Glan	447	27.11. - 21.02.	27.11. - 18.01.	76	53	10	83	33	03.12.	20	28.11.
1198	Klagenfurt	Glanfurt	458	27.11. - 21.02.	27.11. - 03.02.	71	69	14	83	42	05.12.	21	28.11.
1199	Velden-Weinzierl	Wörther See	535	26.10. - 03.03.	27.11. - 11.02.	82	77	16	121	55	03.12.	21	28.11.
1200	Keutschach	Wörther See	530	27.11. - 03.03.	27.11. - 27.02.	94	93	14	115	48	04.12.	30	28.11.
1201	Pörtschach	Wörther See	452	27.11. - 21.02.	27.11. - 11.01.	64	46	9	76	40	03.12.	22	28.11.
1202	St.Margarethen ob Töllerberg	Drau	460	27.11. - 21.02.	27.11. - 14.02.	82	80	12	81	28	04.12.	20	28.11.
1203	Klopein am Klopeiner See	Drau	470	27.11. - 18.02.	27.11. - 14.01.	63	49	9	71	30	03.12.	20	17.12.
1204	Diex	Wölfnitzbach	1150	18.10. - 04.03.	27.11. - 21.12.	58	25	21	131	40	04.12.	18	25.10.
1205	St.Michael ob Bleiburg	Feistritz	527	27.11. - 09.01.	27.11. - 09.01.	44	44	9	87	31	03.12.	19	28.11.
1207	Reichenfels	Lavant	800	25.10. - 21.02.	27.11. - 15.01.	66	50	19	79	37	03.12.	15	28.11.
1208	Preblau	Lavant	790	27.11. - 21.02.	27.11. - 08.01.	55	43	12	57	27	04.12.	13	28.11.
1209	Preitenegg	Lavant	1035	18.10. - 06.03.	27.11. - 09.01.	89	44	20	100	43	04.12.	15	28.11.
1211	Wolfsberg	Lavant	440	27.11. - 17.02.	27.11. - 24.12.	36	28	11	74	39	04.12.	14	02.12.
1212	St.Michael-Wolfsberg	Lavant	510	27.11. - 21.02.	27.11. - 24.12.	36	28	12	72	37	04.12.	18	02.12.
1213	St.Andrä im Lavanttal	Lavant	402	27.11. - 17.02.	27.11. - 09.01.	56	44	11	59	31	04.12.	11	28.11.
1215	Soboth	Feistritzbach	1145	17.10. - 03.03.	20.01. - 06.02.	56	18	23	165	43	04.12.	25	28.11.

Häufigkeiten der Schneehöhen im Winter 2010/11

Nr.	Messstelle	Messstellennummer	Einzugsgebiet	Höhe m ü.A.	Anzahl der Tage: ohne bzw. ohne messbare Schneehöhe	Tageswerte in cm: 1 bis 14	15 bis 29	30 bis 49	50 bis 99	100 bis 149	150 bis 199	200 bis 249	≧ 250	1 bis >250: Winter	00/01 bis 09/10
	RHEINGEBIET														
4	Obervermunt	100057	Ill	1980	170	30	23	34	106	2	0	0	0	195	207,8
6	Vermunt	100073	Ill	1733	180	20	19	20	106	20	0	0	0	185	202,4
8	Kops	100909	Ill	1829	189	27	30	54	65	0	0	0	0	176	193,2
9	Partenen	101014	Ill	1030	226	24	19	84	12	0	0	0	0	139	137,7
14	Tschagguns	100180	Ill	680	267	81	14	3	0	0	0	0	0	98	103,4
16	Silbertal	100206	Litz	885	232	19	24	75	15	0	0	0	0	133	124,3
17	Schruns	100214	Litz	671	289	64	11	1	0	0	0	0	0	76	84,7
18	Latschau	100222	Ill	1000	245	83	33	4	0	0	0	0	0	120	119,1
19	Rodund	100230	Ill	645	270	70	24	1	0	0	0	0	0	95	88,4
20	Golm	100891	Ill	1919	163	25	25	30	113	9	0	0	0	202	206,1
21	Langen am Arlberg	100255	Alfenz	1218	231	29	36	51	18	0	0	0	0	134	147,6
22	Klösterle	100826	Alfenz	1057	225	22	11	78	29	0	0	0	0	140	143,7
23	Dalaas	100263	Alfenz	908	272	35	42	16	0	0	0	0	0	93	112,0
25	Lünersee	100305	Alvier	2015	145	20	27	21	103	49	0	0	0	220	230,2
28	Brand	100313	Alvier	1005	274	58	26	7	0	0	0	0	0	91	113,5
29	Bludenz	101071	Ill	575	300	54	8	3	0	0	0	0	0	65	
30	Ludesch	100917	Ill	550	315	42	8	0	0	0	0	0	0	50	58,0
32	Fontanella	100354	Lutz	1140	272	44	27	17	5	0	0	0	0	93	124,6
34	Blons	100362	Lutz	772	283	38	30	11	3	0	0	0	0	82	97,9
35	Thüringerberg	100875	Lutz	960	284	49	24	8	0	0	0	0	0	81	95,4
37	Thüringen	100370	Ill	580	317	42	6	0	0	0	0	0	0	48	48,0
38	Frastanz	100925	Ill	491	324	40	1	0	0	0	0	0	0	41	47,2
39	Amerlügen	100933	Ill	760	315	40	10	0	0	0	0	0	0	50	57,7
40	Innerlaterns	100412	Frutz	1025	276	45	28	13	3	0	0	0	0	89	107,5
41	Weiler	100941	Frutz	500	330	31	4	0	0	0	0	0	0	35	39,8
42	Fraxern	100867	Frutz	809	296	42	22	5	0	0	0	0	0	69	78,9
43	Feldkirch-Gisingen	100396	Rhein	440	318	46	1	0	0	0	0	0	0	47	48,1
44	Meiningen	100404	Rhein	423	335	27	3	0	0	0	0	0	0	30	38,9
45	Gaissau	100420	Bodensee	400	326	36	3	0	0	0	0	0	0	39	32,7
46	Fussach	100438	Bodensee	400	322	35	8	0	0	0	0	0	0	43	35,7
47	Lustenau	100446	Rhein	404	309	51	5	0	0	0	0	0	0	56	43,7
48	Ebnit	100453	Dornbirnerach	1100	247	28	46	27	17	0	0	0	0	118	126,7
49	Gütle	100461	Dornbirnerach	530	289	44	20	10	2	0	0	0	0	76	65,7
50	Bildstein	100487	Dornbirnerach	720	282	36	16	23	8	0	0	0	0	83	87,8
51	Mäder	100495	Rheintalbinnenkanal	420	319	44	2	0	0	0	0	0	0	46	44,5
52	Meschach	100503	Rheintalbinnenkanal	850	291	45	18	9	2	0	0	0	0	74	81,8
53	Hohenems	100529	Rheintalbinnenkanal	430	305	56	4	0	0	0	0	0	0	60	49,5
54	Altach	100883	Rheintalbinnenkanal	412	319	45	1	0	0	0	0	0	0	46	45,1
55	Dornbirn	100479	Dornbirnerach	441	297	51	16	1	0	0	0	0	0	68	55,4
56	Hard (Rotachstrasse)	121053	Bodensee	401	318	38	7	2	0	0	0	0	0	47	
58	Schröcken	100537	Bregenzerach	1263	216	50	36	49	14	0	0	0	0	149	161,9
59	Schoppernau	100552	Bregenzerach	835	236	15	25	81	8	0	0	0	0	129	137,1
61	Au	100560	Bregenzerach	800	241	14	27	57	26	0	0	0	0	124	127,8
65	Bizau	100602	Bregenzerach	705	254	37	37	30	7	0	0	0	0	111	105,1
66	Andelsbuch	100636	Bregenzerach	600	266	3	35	49	12	0	0	0	0	99	85,7
67	Bödele	100628	Bregenzerach	1150	208	17	11	10	109	10	0	0	0	157	158,2
68	Egg	100644	Bregenzerach	660	279	33	32	19	2	0	0	0	0	86	86,1
69	Schönenbach	100651	Subersach	1040	212	20	13	27	92	1	0	0	0	153	152,3
71	Sibratsgfäll	100685	Subersach	920	255	11	22	34	43	0	0	0	0	110	112,7
73	Hittisau	100701	Subersach	800	259	28	26	29	23	0	0	0	0	106	104,7
74	Sulzberg	100727	Weißach	1000	265	31	27	27	15	0	0	0	0	100	109,7
76	Riefensberg	100719	Weißach	680	274	34	18	32	7	0	0	0	0	91	89,2
77	Alberschwende	100842	Bregenzerach	717	271	22	29	36	7	0	0	0	0	94	97,2
78	Doren	100735	Rotach	710	286	30	14	30	5	0	0	0	0	79	79,2
79	Bregenz-Rieden	100750	Bregenzerach	430	312	47	3	3	0	0	0	0	0	53	33,2
80	Bregenz	100859	Bodensee	426	298	44	18	5	0	0	0	0	0	67	44,9
81	Bregenz (Altreuteweg)	100776	Bodensee	447	302	52	7	4	0	0	0	0	0	63	44,5
82	Pfänder	100974	Bodensee	1056	246	39	32	24	24	0	0	0	0	119	109,2
83	Hörbranz	100800	Leiblach	425	311	44	6	4	0	0	0	0	0	54	36,3
84	Möggers	100792	Leiblach	1010	264	40	15	8	36	2	0	0	0	101	107,3
	DONAUGEBIET OBERHALB DES INN														
85	Baad	101543	Iller	1305	219	38	55	46	7	0	0	0	0	146	155,2
86	Zug	100966	Lech	1500	201	25	29	51	59	0	0	0	0	164	176,0
87	Lech	101121	Lech	1480	196	20	20	50	79	0	0	0	0	169	185,4
88	Zürs	101113	Lech	1707	185	15	21	27	112	5	0	0	0	180	197,8
89	Warth	101568	Lech	1475	217	29	26	64	29	0	0	0	0	148	165,3
90	Kaisers	101147	Lech	1370	228	73	50	12	2	0	0	0	0	137	
91	Holzgau	101154	Lech	1100	231	32	39	63	0	0	0	0	0	134	132,6
92	Gramais	101162	Lech	1320	253	43	62	7	0	0	0	0	0	112	124,8
93	Boden	101170	Lech	1355	212	25	65	61	2	0	0	0	0	153	156,4
94	Elmen-Martinau	101196	Lech	970	268	55	39	3	0	0	0	0	0	97	103,6
95	Hinterhornbach	101188	Lech	1100	232	29	45	58	1	0	0	0	0	133	135,8
96	Namlos	101204	Lech	1260	236	44	58	25	2	0	0	0	0	129	137,4
97	Forchach	101212	Lech	910	260	51	50	4	0	0	0	0	0	105	105,7
98	Hahnenkamm-Reutte	101501	Lech	1670	192	19	20	39	82	13	0	0	0	173	196,9
99	Reutte	101238	Lech	850	242	45	52	26	0	0	0	0	0	123	114,5
100	Höfen-Wängle	101220	Lech	870	265	65	29	6	0	0	0	0	0	100	104,7
102	Berwang	101246	Lech	1295	212	32	29	74	18	0	0	0	0	153	154,2
104	Tannheim-Kienzen	101261	Vils	1090	226	30	58	51	0	0	0	0	0	139	131,5
105	Jungholz	101493	Vils	1060	239	46	48	31	1	0	0	0	0	126	122,9
106	Vils	101279	Vils	810	250	66	49	0	0	0	0	0	0	115	101,2
109	Scharnitz	101287	Isar	970	284	65	16	0	0	0	0	0	0	81	111,3

Häufigkeiten der Schneehöhen im Winter 2010/11

Nr.	Messstelle	Messstellennummer	Einzugsgebiet	Höhe m ü.A.	Anzahl der Tage: ohne bzw. ohne messbare Schneehöhe	Tageswerte in cm: 1 bis 14	15 bis 29	30 bis 49	50 bis 99	100 bis 149	150 bis 199	200 bis 249	≧ 250	1 bis >250: Winter	00/01 bis 09/10
110	Seefeld in Tirol	101295	Isar	1182	238	31	61	34	1	0	0	0	0	127	139,8
112	Leutasch-Kirchplatzl	101303	Leutascher Ache	1135	230	24	31	73	7	0	0	0	0	135	145,4
115	Hinterriß	101311	Rißbach	920	238	36	56	32	3	0	0	0	0	127	141,0
123	Pertisau	101337	Achensee	935	263	57	33	11	1	0	0	0	0	102	
125	Achenkirch	101345	Ache	905	252	48	40	23	2	0	0	0	0	113	124,4
128	Ehrwald	101485	Loisach	960	266	61	34	4	0	0	0	0	0	99	110,2
	INNGEBIET OBERHALB DER SALZACH														
129	Nauders	101709	Inn	1360	306	42	17	0	0	0	0	0	0	59	112,1
130	Spiss	101717	Schalklbach	1540	231	30	98	6	0	0	0	0	0	134	138,6
135	Fendels	101808	Inn	1356	233	91	41	0	0	0	0	0	0	132	128,4
137	Ried im Oberinntal	101790	Inn	895	325	40	0	0	0	0	0	0	0	40	59,0
138	Prutz	102947	Inn	870	325	40	0	0	0	0	0	0	0	40	60,8
148	Kaunertal-Vergötschen	101873	Fagge	1314	226	27	62	50	0	0	0	0	0	139	135,2
149	Ladis-Neuegg	101816	Inn	1350	240	64	60	1	0	0	0	0	0	125	123,5
153	St.Anton am Arlberg	101964	Rosanna	1285	240	28	74	23	0	0	0	0	0	125	133,5
154	Flirsch	101519	Rosanna	1204	273	63	29	0	0	0	0	0	0	92	108,3
159	Galtür	101949	Trisanna	1587	198	14	36	93	24	0	0	0	0	167	171,7
161	Kappl-Oberbichl	119792	Trisanna	1490	254	57	48	6	0	0	0	0	0	111	132,9
162	See im Paznaun	101956	Trisanna	1040	253	18	86	8	0	0	0	0	0	112	108,6
163	Landeck	101899	Inn	798	319	45	1	0	0	0	0	0	0	46	62,2
165	Nassereith	102954	Gurglbach	850	276	46	43	0	0	0	0	0	0	89	82,6
166	Imst (Oberstadt)	102004	Gurglbach	860	314	51	0	0	0	0	0	0	0	51	47,6
167	Pitztaler Gletscher	101535	Pitze	2850	75	27	17	8	49	54	119	16	0	290	295,6
173	Plangeroß	102046	Pitze	1605	193	27	30	89	26	0	0	0	0	172	166,8
175	St.Leonhard i.P.-N.	103283	Pitze	1460	213	24	30	91	7	0	0	0	0	152	155,1
176	St.Leonhard i.P.	102061	Pitze	1329	220	40	87	18	0	0	0	0	0	145	142,0
177	Jerzens-Ritzenried	102079	Pitze	1120	247	46	72	0	0	0	0	0	0	118	112,2
178	Piller	103028	Pitze	1315	293	64	8	0	0	0	0	0	0	72	111,3
187	Obergurgl	102210	Gurgler Ache	1940	177	26	13	26	123	0	0	0	0	188	197,4
188	Sölden-Schmiedhof	102228	Ötztaler Ache	1380	253	88	23	1	0	0	0	0	0	112	117,0
189	Gries	119388	Fischbach	1575	211	20	30	88	16	0	0	0	0	154	160,9
190	Längenfeld	102236	Ötztaler Ache	1180	268	77	20	0	0	0	0	0	0	97	97,8
192	Niederthai	103002	Ötztaler Ache	1550	214	22	31	98	0	0	0	0	0	151	155,6
193	Umhausen	102244	Ötztaler Ache	1041	257	106	2	0	0	0	0	0	0	108	105,4
194	Oetz	102251	Ötztaler Ache	760	285	80	0	0	0	0	0	0	0	80	60,2
197	Kühtai	103010	Ötztaler Ache	1970	164	35	16	25	118	7	0	0	0	201	208,2
199	Ochsengarten-Obergut	102269	Ötztaler Ache	1695	196	20	23	102	24	0	0	0	0	169	183,3
200	Haiming	102939	Inn	663	326	39	0	0	0	0	0	0	0	39	46,9
201	Obsteig	102285	Inn	950	296	65	4	0	0	0	0	0	0	69	81,7
202	Stams	102277	Inn	675	291	74	0	0	0	0	0	0	0	74	61,8
205	KW-Straßberg	103382	Inn	975	274	51	37	3	0	0	0	0	0	91	
206	Telfs	102301	Inn	618	336	29	0	0	0	0	0	0	0	29	49,1
208	Inzing	103036	Inn	610	269	84	12	0	0	0	0	0	0	96	72,4
212	St.Sigmund-Sellrain	103044	Melach	1520	212	50	90	13	0	0	0	0	0	153	
213	Gries im Sellrain	102319	Melach	1200	221	40	86	18	0	0	0	0	0	144	131,0
214	Axams	103309	Inn	890	275	87	3	0	0	0	0	0	0	90	94,5
215	Innsbruck (Flughafen)	102327	Inn	579	303	60	2	0	0	0	0	0	0	62	58,4
217	Innsbruck (Univ.)	102335	Inn	577	306	57	2	0	0	0	0	0	0	59	57,2
218	Brenner	102343	Sill	1445	216	48	51	31	19	0	0	0	0	149	157,4
219	Obernberg am Brenner	102350	Obernberger Seebach	1360	257	78	19	11	0	0	0	0	0	108	136,6
222	Innerschmirn-Obern	103051	Schmirnbach	1632	207	35	28	83	12	0	0	0	0	158	162,4
226	Steinach a.Br.	103069	Sill	1204	296	48	19	2	0	0	0	0	0	69	110,6
227	Gschnitz-Obertal	119412	Gschnitzbach	1280	218	36	74	37	0	0	0	0	0	147	152,4
228	Trins	102368	Gschnitzbach	1235	286	60	18	1	0	0	0	0	0	79	110,5
230	Navis	119396	Sill	1385	216	42	76	31	0	0	0	0	0	149	146,6
233	Matrei am Brenner	102376	Sill	970	290	67	8	0	0	0	0	0	0	75	89,5
237	Dresdner Hütte	103085	Ruetz	2290	138	12	16	29	130	39	1	0	0	227	225,5
238	Neustift i. St.-Volderau	103101	Ruetz	1130	233	36	87	8	1	0	0	0	0	132	126,3
239	Neustift im Stubaital	101634	Ruetz	993	247	69	46	3	0	0	0	0	0	118	
241	Telfes im Stubai	102400	Ruetz	1070	281	66	17	1	0	0	0	0	0	84	90,1
242	Schönberg im Stubaital	102384	Sill	1009	280	76	9	0	0	0	0	0	0	85	84,8
245	Hall in Tirol	120022	Inn	585	313	47	5	0	0	0	0	0	0	52	
249	Rinn	102459	Inn	895	269	87	9	0	0	0	0	0	0	96	102,8
250	Kleinvolderberg	102434	Inn	660	302	62	1	0	0	0	0	0	0	63	70,1
252	St.Martin i.G.	102467	Inn	875	286	64	9	6	0	0	0	0	0	79	95,3
254	Wattener Lizum	103291	Inn	1970	169	21	51	69	55	0	0	0	0	196	208,0
256	Weerberg	102475	Inn	925	289	63	10	3	0	0	0	0	0	76	94,8
257	Schwaz	102483	Inn	535	303	50	10	2	0	0	0	0	0	62	59,7
259	Jenbach	102491	Inn	530	309	47	5	3	1	0	0	0	0	56	56,0
260	Rotholz	102509	Inn	590	289	57	17	2	0	0	0	0	0	76	70,1
265	Klaushof	102962	Ziller	1022	243	96	23	3	0	0	0	0	0	122	130,3
266	Hahnpfalz	103184	Ziller	1960	153	16	26	59	111	0	0	0	0	212	209,1
270	Ginzling	102632	Zemmbach	1060	262	74	23	6	0	0	0	0	0	103	122,4
271	Lanersbach	102640	Tuxbach	1250	225	27	36	75	2	0	0	0	0	140	146,2
274	Mayrhofen	102541	Ziller	633	271	73	21	0	0	0	0	0	0	94	90,5
275	Gschößwand	103192	Ziller	1789	190	24	52	81	18	0	0	0	0	175	186,4
279	Gerlos	102681	Gerlosbach	1250	218	31	29	83	4	0	0	0	0	147	157,0
281	Ried im Zillertal	102970	Ziller	555	289	64	12	0	0	0	0	0	0	76	72,8
282	Schlitterberg	102517	Ziller	960	270	58	25	11	1	0	0	0	0	95	113,3
283	Inneralpbach	102723	Inn	1040	240	23	22	74	6	0	0	0	0	125	134,8
285	Steinberg am Rofan	102756	Brandenberger Ache	1020	238	27	70	28	2	0	0	0	0	127	136,4
286	Brandenberg	102749	Brandenberger Ache	920	277	59	23	6	0	0	0	0	0	88	108,5
287	Radfeld	103119	Inn	514	289	54	19	3	0	0	0	0	0	76	64,4
288	Wildschönau-Mühltal	102764	Inn	790	286	61	15	3	0	0	0	0	0	79	93,1
289	Am Nachtsöllberg	103333	Brixentaler Ache	990	244	50	51	16	4	0	0	0	0	121	126,9
290	Kelchsau	102772	Kelchsauer Ache	815	252	41	58	14	0	0	0	0	0	113	117,2

Häufigkeiten der Schneehöhen im Winter 2010/11

Nr.	Messstelle	Mess-stellen-nummer	Einzugsgebiet	Höhe m ü.A.	Anzahl der Tage: ohne bzw. ohne mess-bare Schnee-höhe	Tageswerte in cm: 1 bis 14	15 bis 29	30 bis 49	50 bis 99	100 bis 149	150 bis 199	200 bis 249	≧ 250	1 bis >250: Winter	00/01 bis 09/10
291	Hopfgarten i.Brt.	102780	Brixentaler Ache	591	272	64	25	4	0	0	0	0	0	93	92,5
292	Wörgl (Deponie)	103390	Brixentaler Ache	605	276	55	28	6	0	0	0	0	0	89	90,3
293	Kirchbichl	102798	Inn	498	294	38	26	7	0	0	0	0	0	71	72,8
294	Ellmau	102806	Weißache	750	258	46	44	17	0	0	0	0	0	107	106,2
295	Bromberg	103341	Weißache	1180	265	45	39	14	2	0	0	0	0	100	131,5
296	Söll-Stockach	103226	Weißache	660	262	44	40	18	1	0	0	0	0	103	102,9
298	Kufstein	102814	Inn	493	288	38	32	7	0	0	0	0	0	77	78,4
300	Thiersee-Landl	103127	Thierseer Ache	700	257	43	44	19	2	0	0	0	0	108	114,9
302	Niederndorferberg	103176	Inn	980	269	28	27	29	12	0	0	0	0	96	122,5
303	Jochberg	102830	Jochberger Ache	950	245	21	72	25	2	0	0	0	0	120	123,5
305	Kitzbühel	102848	Kitzbüheler Ache	744	251	42	49	23	0	0	0	0	0	114	111,4
306	Aschau	103218	Aschauer Ache	1005	235	25	57	44	4	0	0	0	0	130	136,5
307	Kirchberg in Tirol	102863	Aschauer Ache	830	249	18	68	28	2	0	0	0	0	116	119,4
309	Hochfilzen	102889	Fieberbrunner Ache	960	231	23	21	64	26	0	0	0	0	134	137,9
310	Fieberbrunn	103135	Fieberbrunner Ache	850	242	17	44	42	20	0	0	0	0	123	134,8
312	St.Johann in Tirol-Almdorf	103143	Fieberbrunner Ache	756	256	22	48	30	9	0	0	0	0	109	116,5
313	Waidring	103986	Großache	775	247	19	44	41	14	0	0	0	0	118	122,1
316	Walchsee	102913	Kohlenbach	687	252	60	38	14	1	0	0	0	0	113	106,6
317	Schwendt	105023	Kohlenbach	660	248	11	37	36	33	0	0	0	0	117	120,1
318	Kössen	102905	Großache	590	274	34	26	22	9	0	0	0	0	91	104,7
	SALZACHGEBIET														
319	Krimml	110122	Krimmler Ache	1000	242	45	77	1	0	0	0	0	0	123	
320	Neukirchen	104059	Salzach	857	253	46	52	14	0	0	0	0	0	112	
321	Bramberg	106682	Weyerbach	844	267	79	19	0	0	0	0	0	0	98	
322	Paß Thurn	103424	Salzach	1200	277	32	9	21	26	0	0	0	0	88	116,0
323	Haidbach	103432	Felber Ache	900	252	41	54	18	0	0	0	0	0	113	108,6
324	Stuhlfelden	103440	Salzach	816	314	27	21	3	0	0	0	0	0	51	77,9
326	Enzingerboden	104125	Stubache	1480	239	90	30	6	0	0	0	0	0	126	
328	Rudolfshütte	104117	Stubache	2304	110	30	15	18	84	96	12	0	0	255	266,4
331	Uttendorf	104091	Stubache	796	249	72	36	8	0	0	0	0	0	116	95,5
342	Bucheben	103580	Hüttwinklache	1135	234	48	60	22	1	0	0	0	0	131	131,8
343	Rauris	103598	Rauriser Ache	934	260	25	47	24	9	0	0	0	0	105	115,9
344	Dienten	103606	Dientenbach	1265	206	25	23	46	63	2	0	0	0	159	166,9
345	Böckstein	103622	Gasteiner Ache	1140	260	78	21	6	0	0	0	0	0	105	144,1
346	Badgastein	103630	Gasteiner Ache	1100	266	56	38	4	1	0	0	0	0	99	
347	Klammstein	103655	Gasteiner Ache	795	262	42	56	4	1	0	0	0	0	103	93,0
348	Hüttschlag	103689	Großarlbach	1030	262	40	51	12	0	0	0	0	0	103	118,6
349	Großarl	103697	Großarlbach	890	248	37	57	23	0	0	0	0	0	117	115,5
350	St.Johann im Pongau	118745	Großarlbach	634	259	28	70	8	0	0	0	0	0	106	104,2
351	St.Veit im Pongau	104182	Salzach	750	264	38	23	39	1	0	0	0	0	101	103,7
352	Wagrain	103713	Kleinarlbach	840	262	15	31	54	3	0	0	0	0	103	112,4
353	Karbachalm (Talstation)	104190	Salzach	925	218	36	34	52	25	0	0	0	0	147	141,5
355	Hüttau	103770	Fritzbach	720	263	39	45	18	0	0	0	0	0	102	107,4
356	Annaberg	126029	Lammer	700	255	16	23	44	27	0	0	0	0	110	
357	Golling-Torren	103820	Salzach	473	279	59	16	11	0	0	0	0	0	86	76,0
358	Vigaun	115030	Tauglbach	460	306	31	16	8	4	0	0	0	0	59	
359	Dürrnberg	106690	Salzach	770	282	41	24	14	4	0	0	0	0	83	
360	Hintersee	103846	Almbach	750	249	35	28	13	35	4	1	0	0	116	112,1
361	Salzburg-Freisaal	104141	Salzach	420	287	64	14	0	0	0	0	0	0	78	65,9
362	Glanegg	103879	Salzach	450	285	44	20	16	0	0	0	0	0	80	72,5
363	Salzburg (Flughafen)	103853	Glanbach	430	298	56	11	0	0	0	0	0	0	67	56,3
364	Eugendorf	103895	Fischach	520	290	25	39	10	1	0	0	0	0	75	
365	Saalbach	103903	Saalach	974	248	15	55	32	13	2	0	0	0	117	134,0
367	Maria Alm	110171	Urschlaubach	810	253	17	60	26	9	0	0	0	0	112	
368	Hütten	103937	Leogangbach	900	265	37	38	12	13	0	0	0	0	100	113,2
369	Saalfelden	103929	Saalach	765	248	27	58	30	2	0	0	0	0	117	
370	Grubhof-St.Martin	103978	Saalach	630	276	33	31	15	10	0	0	0	0	89	78,4
371	St.Ulrich-Pillersee	103358	Loferbach	870	240	16	20	58	28	3	0	0	0	125	136,7
372	Lofer	105031	Loferbach	625	254	44	43	18	6	0	0	0	0	111	
373	Nußdorf	104000	Oichten	470	304	50	11	0	0	0	0	0	0	61	56,0
374	Oberndorf	104018	Salzach	430	304	52	9	0	0	0	0	0	0	61	56,8
375	Ibm	104034	Moosache	425	306	50	9	0	0	0	0	0	0	59	57,7
376	Ostermiething	104042	Salzach	405	308	55	2	0	0	0	0	0	0	57	46,2
377	Ach-Burghausen	104489	Salzach	473	300	54	11	0	0	0	0	0	0	65	55,8
	INNGEBIET UNTERHALB DER SALZACH														
378	Geretsberg-Webersdorf	104026	Inn	490	297	56	12	0	0	0	0	0	0	68	55,1
379	Neukirchen an der Enknach	104307	Enknach	404	305	54	6	0	0	0	0	0	0	60	38,2
380	Mattsee	104331	Niedertrumer See	508	297	41	26	1	0	0	0	0	0	68	62,5
381	Mattighofen	104349	Mattig	455	300	18	42	5	0	0	0	0	0	65	50,6
382	Hocheck	117523	Schwemmbach	595	275	30	22	26	12	0	0	0	0	90	87,9
383	Friedburg	104976	Schwemmbach	512	297	22	22	14	10	0	0	0	0	68	62,8
384	Straßwalchen	104356	Schwemmbach	550	287	24	28	23	3	0	0	0	0	78	74,7
385	Braunau am Inn	104323	Mattig	360	304	51	10	0	0	0	0	0	0	61	44,5
386	Waldzell	104364	Waldzeller Ache	500	305	43	17	0	0	0	0	0	0	60	57,6
387	St.Johann am Walde	104372	Mettmach	629	310	7	16	25	7	0	0	0	0	55	68,8
388	Altheim	104380	Ach	358	309	50	6	0	0	0	0	0	0	56	37,5
389	Reichersberg	104398	Inn	350	307	55	3	0	0	0	0	0	0	58	48,1
390	Eberschwang	110783	Antiesen	535	292	25	31	12	5	0	0	0	0	73	
391	Ried im Innkreis	104406	Rieder Bach	431	303	40	22	0	0	0	0	0	0	62	56,2
392	St.Marienkirchen	104414	Inn	340	305	52	8	0	0	0	0	0	0	60	47,1
393	Lambrechten	104422	Pram	396	302	33	26	4	0	0	0	0	0	63	52,9
394	Kopfing	104471	Pfudabach	569	293	20	39	13	0	0	0	0	0	72	77,0

Häufigkeiten der Schneehöhen im Winter 2010/11

Nr.	Messstelle	Mess-stellen-nummer	Einzugsgebiet	Höhe m ü.A.	Anzahl der Tage: ohne bzw. ohne mess-bare Schnee-höhe	Tageswerte in cm: 1 bis 14	15 bis 29	30 bis 49	50 bis 99	100 bis 149	150 bis 199	200 bis 249	≧ 250	1 bis >250: Winter	00/01 bis 09/10
395	Sigharting	104430	Pfudabach	355	304	53	8	0	0	0	0	0	0	61	53,5
396	Schärding-Rossbach	104448	Roßbach	330	301	51	13	0	0	0	0	0	0	64	54,6
397	Wernstein	104455	Inn	355	303	42	20	0	0	0	0	0	0	62	46,5
398	Schardenberg	104505	Inn	529	302	32	31	0	0	0	0	0	0	63	64,1
	DONAUGEBIET ZWISCHEN INN UND TRAUN														
399	Münzkirchen	104513	Donau	507	300	43	22	0	0	0	0	0	0	65	67,5
400	Vichtenstein	104521	Donau	592	292	24	35	14	0	0	0	0	0	73	73,9
403	Oberkappel	104547	Ranna	495	292	20	13	12	28	0	0	0	0	73	70,3
405	Pfarrkirchen	104562	Ranna	815	278	43	30	6	8	0	0	0	0	87	90,5
406	Neustift im Mühlkreis	104968	Ranna	597	300	26	9	18	12	0	0	0	0	65	67,1
407	Julbach	104919	Kleine Mühl	565	295	19	32	19	0	0	0	0	0	70	68,7
408	Kirchberg ob der Donau	104588	Donau	588	299	18	34	14	0	0	0	0	0	66	72,4
409	Schwarzenberg	104596	Große Mühl	730	285	27	24	23	6	0	0	0	0	80	89,7
410	Schlägl	104604	Große Mühl	555	290	37	38	0	0	0	0	0	0	75	72,4
411	Guglwald	104638	Kleine Michl	750	283	32	27	23	0	0	0	0	0	82	98,8
412	Helfenberg	104901	Kleine Michl	598	290	21	41	13	0	0	0	0	0	75	89,8
413	Haslach	104620	Kleine Michl	510	291	22	52	0	0	0	0	0	0	74	80,3
414	Rohrbach	104646	Große Mühl	600	292	42	31	0	0	0	0	0	0	73	77,5
415	Langhalsen	104661	Große Mühl	449	252	33	42	38	0	0	0	0	0	113	83,4
417	Neuhaus an der Donau	104687	Donau	450	302	43	19	1	0	0	0	0	0	63	60,7
418	Neumarkt im Hausruck	104703	Aschach	398	306	46	9	4	0	0	0	0	0	59	52,0
419	Peuerbach	104711	Aschach	372	300	29	36	0	0	0	0	0	0	65	56,5
420	Waizenkirchen	104729	Aschach	370	304	45	16	0	0	0	0	0	0	61	56,6
421	Neukirchen am Walde	104737	Aschach	555	298	21	18	24	4	0	0	0	0	67	74,5
422	St.Agatha	104992	Aschach	499	301	27	37	0	0	0	0	0	0	64	65,5
423	Aschach an der Donau	104695	Aschach	292	307	57	1	0	0	0	0	0	0	58	48,8
424	Eferding	104984	Donau	274	316	47	2	0	0	0	0	0	0	49	49,9
425	Kematen am Innbach	104752	Innbach	351	307	47	11	0	0	0	0	0	0	58	48,4
426	Geboltskirchen	104927	Trattnach	540	290	35	32	8	0	0	0	0	0	75	71,0
427	Hofkirchen an der Trattnach	104935	Trattnach	385	305	52	8	0	0	0	0	0	0	60	57,4
428	Grieskirchen-Moosham	104778	Trattnach	352	313	52	0	0	0	0	0	0	0	52	43,2
429	Scharten	104786	Innbach	395	300	33	32	0	0	0	0	0	0	65	57,6
430	Goldwörth	104745	Donau	260	309	55	1	0	0	0	0	0	0	56	48,1
431	Bad Leonfelden	104943	Große Rodl	740	287	50	28	0	0	0	0	0	0	78	91,4
432	Piberstein	104802	Große Rodl	899	278	67	19	1	0	0	0	0	0	87	97,8
433	St.Peter am Wimberg	104653	Große Rodl	687	288	30	30	17	0	0	0	0	0	77	83,5
434	Neußerling	104950	Große Rodl	615	303	36	24	2	0	0	0	0	0	62	69,1
435	Waxenberg	104828	Große Rodl	700	293	39	21	11	1	0	0	0	0	72	74,8
436	Ottensheim	104844	Große Rodl	265	310	49	6	0	0	0	0	0	0	55	48,7
437	Hellmonsödt	104885	Donau	840	278	47	28	7	5	0	0	0	0	87	95,8
438	Kirchschlag bei Linz	105742	Donau	925	272	39	38	7	9	0	0	0	0	93	100,8
439	Pöstlingberg	104851	Donau	490	302	27	31	5	0	0	0	0	0	63	69,8
440	Linz (Stadt)	104869	Donau	263	320	37	8	0	0	0	0	0	0	45	44,2
441	Linz-Urfahr	104877	Donau	305	311	53	1	0	0	0	0	0	0	54	48,9
442	Leonding	105585	Donau	287	305	57	3	0	0	0	0	0	0	60	48,1
443	Hörsching	105536	Donau	297	304	61	0	0	0	0	0	0	0	61	49,5
	TRAUNGEBIET														
444	Gößl	105106	Grundlsee	710	254	35	27	28	21	0	0	0	0	111	109,4
445	Bad Aussee	105122	Traun	665	253	34	22	28	28	0	0	0	0	112	103,7
447	Schönbergalpe	105155	Traun	1350	190	28	22	47	61	15	2	0	0	175	188,3
448	Obertraun	105148	Traun	515	255	9	27	63	11	0	0	0	0	110	97,2
449	Pötschen	105205	Traun	1000	239	13	23	55	35	0	0	0	0	126	133,0
450	Krippenstein	105783	Traun	2050	142	39	28	10	33	94	19	0	0	223	
451	Lahn-Hallstatt	105171	Hallstätter See	510	259	7	16	53	30	0	0	0	0	106	97,7
452	Gosau	105197	Gosaubach	765	240	19	19	48	29	10	0	0	0	125	128,1
453	Bad Goisern	105213	Traun	505	251	38	37	16	12	9	2	0	0	114	102,3
455	Strobl	105254	St.Wolfgangsee	540	277	52	25	10	1	0	0	0	0	88	80,8
456	Postalm	111492	Rußbach	1200	215	15	13	18	92	12	0	0	0	150	
457	Bad Ischl	105262	Traun	469	280	34	29	18	4	0	0	0	0	85	80,0
459	Feuerkogel	105296	Traun	1618	198	29	25	29	82	2	0	0	0	167	186,9
460	Ebensee (Schule)	105734	Traun	425	284	33	30	15	3	0	0	0	0	81	77,9
461	Gmunden	105320	Traunsee	426	302	56	7	0	0	0	0	0	0	63	49,1
462	Altmünster	105767	Traunsee	525	293	47	19	5	1	0	0	0	0	72	76,0
463	Gmunden-Traundorf	105718	Traun	456	297	56	12	0	0	0	0	0	0	68	62,8
464	Laakirchen	105338	Traun	440	299	60	6	0	0	0	0	0	0	66	58,3
465	Thalgau	115022	Fuschler Ache	730	283	30	29	16	7	0	0	0	0	82	
466	Scharfling	105379	Mondsee	480	283	62	17	3	0	0	0	0	0	82	68,0
467	Mondsee	105346	Mondsee	491	296	46	13	9	1	0	0	0	0	69	56,3
468	Oberwang	105700	Mondsee	595	283	35	28	13	6	0	0	0	0	82	85,8
469	Weißenbach am Attersee	105387	Attersee	476	294	54	14	3	0	0	0	0	0	71	65,9
470	Weyregg	105684	Attersee	469	303	54	8	0	0	0	0	0	0	62	53,3
471	Attersee	105395	Attersee	495	299	49	14	3	0	0	0	0	0	66	61,0
473	Frankenburg	105429	Vöckla	515	297	34	28	5	1	0	0	0	0	68	67,7
474	Vöcklabruck	105445	Vöckla	423	308	47	10	0	0	0	0	0	0	57	47,2
475	Wolfsegg am Hausruck	105460	Ager	585	291	63	8	3	0	0	0	0	0	74	69,8
476	Almsee-Fischerau	105486	Alm	574	254	36	32	31	12	0	0	0	0	111	105,8
477	Grünau-Almegg	105494	Alm	540	288	16	39	15	7	0	0	0	0	77	77,5
478	Scharnstein	105502	Alm	485	295	38	26	6	0	0	0	0	0	70	71,8
479	Vorchdorf	105510	Alm	455	297	58	10	0	0	0	0	0	0	68	60,5
480	Wels	105528	Traun	305	326	38	1	0	0	0	0	0	0	39	39,9
481	Kirchdorf an der Krems	105544	Krems	456	301	45	14	5	0	0	0	0	0	64	44,9
482	Kremsmünster	105551	Krems	383	298	52	15	0	0	0	0	0	0	67	60,3

Häufigkeiten der Schneehöhen im Winter 2010/11

Nr.	Messstelle	Mess-stellen-nummer	Einzugsgebiet	Höhe m ü.A.	Anzahl der Tage: ohne bzw. ohne messbare Schneehöhe	Tageswerte in cm: 1 bis 14	15 bis 29	30 bis 49	50 bis 99	100 bis 149	150 bis 199	200 bis 249	≧ 250	1 bis >250: Winter	00/01 bis 09/10
483	Neuhofen an der Krems	105569	Krems	326	305	49	11	0	0	0	0	0	0	60	47,3
484	Ebelsberg (Gottschallingerstr)	105577	Traun	261	308	54	3	0	0	0	0	0	0	57	47,3
485	Linz (Wasserwerk Scharlinz)	105726	Traun	260	303	50	12	0	0	0	0	0	0	62	52,6
	DONAUGEBIET ZWISCHEN TRAUN UND ENNS														
486	St.Florian	105593	Donau	257	324	36	5	0	0	0	0	0	0	41	43,8
487	Maria Laah	105635	Donau	360	302	18	44	1	0	0	0	0	0	63	54,9
488	Reichenau	105676	Große Gusen	685	268	41	24	28	4	0	0	0	0	97	95,8
489	Gallneukirchen	105619	Große Gusen	330	301	60	4	0	0	0	0	0	0	64	56,1
490	Neumarkt im Mühlkreis	105627	Kleine Gusen	610	294	51	20	0	0	0	0	0	0	71	70,4
491	Mauthausen	105650	Donau	299	301	53	11	0	0	0	0	0	0	64	51,5
492	Enns	105643	Donau	259	313	48	4	0	0	0	0	0	0	52	48,0
	ENNSGEBIET														
493	Flachau	105908	Enns	910	250	53	48	14	0	0	0	0	0	115	115,3
494	Radstadt	105916	Enns	890	279	52	25	9	0	0	0	0	0	86	102,0
496	Filzmoos	105940	Enns	1050	241	21	37	43	23	0	0	0	0	124	
497	Ramsau	106591	Enns	1203	245	35	32	48	5	0	0	0	0	120	135,6
499	Untertal-Tetter	105957	Thalbach	1040	238	48	36	40	3	0	0	0	0	127	119,9
500	Schladming	105965	Enns	730	262	47	47	9	0	0	0	0	0	103	92,1
501	Birnberg	106633	Enns	820	289	32	34	10	0	0	0	0	0	76	99,8
502	Michaelerberg	105999	Enns	1280	231	75	33	26	0	0	0	0	0	134	129,2
503	St.Nikolai im Sölktal	106005	Große Sölk	1120	242	68	32	18	5	0	0	0	0	123	137,1
505	Bad Mitterndorf	106039	Salzabach	808	250	29	33	41	12	0	0	0	0	115	122,1
506	Grubegg	106021	Salzabach	790	253	19	38	16	39	0	0	0	0	112	112,9
508	Donnersbachwald	106500	Donnersbach	980	237	56	35	26	11	0	0	0	0	128	
509	Planneralm	106567	Donnersbach	1605	192	20	29	40	84	0	0	0	0	173	188,2
511	Irdning	106070	Donnersbach	702	282	43	40	0	0	0	0	0	0	83	91,6
512	Greith	106641	Grimmingbach	945	238	27	21	51	28	0	0	0	0	127	131,8
513	Oppenberg	106534	Gulling	1060	267	45	34	7	12	0	0	0	0	98	117,5
514	Aigen im Ennstal	106104	Gulling	640	295	65	5	0	0	0	0	0	0	70	73,6
515	Liezen	106112	Enns	670	278	30	35	21	1	0	0	0	0	87	85,8
516	Hohentauern	106120	Triebenbach	1265	230	56	54	25	0	0	0	0	0	135	149,9
517	Admont	106153	Enns	700	275	36	29	16	9	0	0	0	0	90	92,3
518	Gstatterboden	106161	Enns	580	285	24	46	10	0	0	0	0	0	80	90,0
520	Kirchenlandl	106203	Enns	510	278	31	24	28	4	0	0	0	0	87	98,3
522	Brunngraben	106237	Salza	710	249	11	18	57	27	3	0	0	0	116	125,3
523	Weichselboden	106245	Salza	680	259	35	31	29	11	0	0	0	0	106	113,8
524	Wildalpen	106252	Salza	610	256	18	35	40	16	0	0	0	0	109	116,8
525	Unterlaussa	106278	Laussabach	540	259	48	31	21	6	0	0	0	0	106	103,3
526	Kleinreifling	106286	Enns	428	298	51	15	1	0	0	0	0	0	67	60,9
527	Weyer	106294	Enns	421	296	26	35	8	0	0	0	0	0	69	71,6
528	Maria Neustift	106310	Enns	629	295	15	36	10	9	0	0	0	0	70	77,3
529	Pechgraben	106583	Enns	430	293	17	30	24	1	0	0	0	0	72	74,5
530	Reichraming	106328	Enns	360	300	44	13	8	0	0	0	0	0	65	56,0
531	Brunnbach	106658	Reichramingbach	595	269	21	36	27	12	0	0	0	0	96	
532	Laussa	106336	Enns	440	296	37	25	7	0	0	0	0	0	69	70,3
533	Hinterstoder	106351	Steyr	590	260	41	39	21	4	0	0	0	0	105	105,1
534	Huttererböden	106369	Steyr	1370	214	22	37	63	29	0	0	0	0	151	159,8
535	Linzer Haus	106377	Teichl	1435	207	9	22	14	108	5	0	0	0	158	181,4
536	Bosruckhütte	106609	Teichl	1036	261	39	20	23	22	0	0	0	0	104	144,0
537	Spital am Pyhrn	106393	Teichl	630	284	43	23	8	7	0	0	0	0	81	97,4
538	Klein Pyhrgas	106401	Teichl	1010	281	54	9	14	7	0	0	0	0	84	119,0
539	Windischgarsten (Schule)	106419	Teichl	604	273	32	24	21	15	0	0	0	0	92	99,1
540	St.Pankraz	106427	Teichl	523	277	37	35	6	10	0	0	0	0	88	89,4
541	Klaus an der Pyhrnbahn	106435	Steyr	458	290	40	26	8	1	0	0	0	0	75	69,8
542	Bodinggraben	106617	Krumme Steyrling	640	270	8	32	35	20	0	0	0	0	95	99,5
543	Breitenau	106542	Krumme Steyrling	514	286	33	29	14	3	0	0	0	0	79	86,7
544	Molln	106443	Steyr	423	295	44	14	12	0	0	0	0	0	70	67,2
545	Waldneukirchen	106450	Steyr	440	299	57	9	0	0	0	0	0	0	66	62,4
546	Behamberg	106484	Enns	518	293	18	51	3	0	0	0	0	0	72	
548	Steyr	106559	Enns	336	296	58	11	0	0	0	0	0	0	69	59,1
550	St.Sebastian-Mariazell	101683	Salza	862	271	37	19	27	11	0	0	0	0	94	
	DONAUGEBIET ZWISCHEN ENNS UND MARCH														
551	Rainbach im Mühlkreis	106807	Feldaist	690	297	50	18	0	0	0	0	0	0	68	77,2
552	Freistadt	106815	Feldaist	548	295	37	33	0	0	0	0	0	0	70	78,7
553	Lasberg	108977	Feldaist	575	294	33	38	0	0	0	0	0	0	71	77,5
554	Karlstift	106823	Waldaist	917	260	51	27	19	8	0	0	0	0	105	
555	Schöneben-Gugu	106849	Waldaist	880	269	46	29	17	4	0	0	0	0	96	104,8
556	Weitersfelden-Ritzenedt	106856	Waldaist	764	291	32	22	19	1	0	0	0	0	74	92,4
557	Gutau	106864	Waldaist	581	294	67	4	0	0	0	0	0	0	71	73,9
558	Tragwein	106872	Aist	455	300	59	6	0	0	0	0	0	0	65	61,9
559	Stadt Haag	106898	Erla	347	303	53	9	0	0	0	0	0	0	62	51,7
562	Laab	106880	Naarn	240	314	42	9	0	0	0	0	0	0	51	47,0
563	Windhaag bei Perg	117531	Naarn	513	307	27	31	0	0	0	0	0	0	58	56,7
564	Saxen-Au	106930	Naarn	239	305	48	11	1	0	0	0	0	0	60	50,6
565	St.Thomas am Blasenstein	106914	Klambach	665	298	49	15	3	0	0	0	0	0	67	74,2
566	Oed	106948	Donau	393	343	22	0	0	0	0	0	0	0	22	
567	Stephanshart	106955	Donau	281	330	20	15	0	0	0	0	0	0	35	
568	Grein	106963	Donau	270	310	50	5	0	0	0	0	0	0	55	54,9

Häufigkeiten der Schneehöhen im Winter 2010/11

Nr.	Messstelle	Mess-stellen-nummer	Einzugsgebiet	Höhe m ü.A.	Anzahl der Tage: ohne bzw. ohne mess-bare Schnee-höhe	Tageswerte in cm: 1 bis 14	15 bis 29	30 bis 49	50 bis 99	100 bis 149	150 bis 199	200 bis 249	≧ 250	1 bis >250: Winter	00/01 bis 09/10
570	Bärnkopf	107540	Große Isper	958	274	41	48	2	0	0	0	0	0	91	101,6
572	Ennsbach	107128	Ybbser Mühlbach	273	302	53	10	0	0	0	0	0	0	63	51,8
573	Neuhaus am Zellerain	107003	Ybbs	1103	259	26	36	31	11	2	0	0	0	106	148,5
574	Lackenhof	107011	Ybbs	809	242	14	17	50	37	5	0	0	0	123	
575	Lunz am See	107029	Ybbs	612	264	40	19	31	11	0	0	0	0	101	102,4
576	Göstling an der Ybbs	107037	Ybbs	530	261	35	25	31	13	0	0	0	0	104	102,8
577	St.Georgen am Reith	107052	Ybbs	504	281	27	14	32	11	0	0	0	0	84	89,3
579	Hohenlehen	107060	Ybbs	436	286	31	32	16	0	0	0	0	0	79	87,2
580	Opponitz	107078	Ybbs	451	293	19	34	18	1	0	0	0	0	72	
582	Hinterlug	108993	Ybbs	465	295	12	52	6	0	0	0	0	0	70	
585	Seitenstetten	107102	Urlbach	343	304	54	7	0	0	0	0	0	0	61	50,5
591	Mitterbach	107136	Große Erlauf	842	269	28	32	23	13	0	0	0	0	96	
592	Annaberg	115568	Große Erlauf	911	233	58	24	15	25	9	1	0	0	132	140,5
595	St.Anton an der Jeßnitz	109033	Große Erlauf	458	295	12	35	22	1	0	0	0	0	70	81,3
596	Scheibbs	107193	Große Erlauf	390	314	46	5	0	0	0	0	0	0	51	52,8
597	Gresten	109041	Kleine Erlauf	399	300	8	35	22	0	0	0	0	0	65	69,9
599	Steinakirchen am Forst	109025	Kleine Erlauf	301	320	43	2	0	0	0	0	0	0	45	52,1
600	Wieselburg	107235	Kleine Erlauf	264	312	45	7	1	0	0	0	0	0	53	48,5
605	Pöggstall	107250	Weitenbach	451	331	27	5	2	0	0	0	0	0	34	31,3
607	Oberndorf an der Melk	108928	Melk	297	302	60	3	0	0	0	0	0	0	63	
608	St.Leonhard am Forst	107276	Melk	252	324	39	2	0	0	0	0	0	0	41	
610	Texing	109074	Mank	453	296	34	35	0	0	0	0	0	0	69	76,4
613	Puchenstuben	107177	Pielach	967	242	53	38	18	8	6	0	0	0	123	137,0
614	Frankenfels	107300	Pielach	465	293	20	40	12	0	0	0	0	0	72	82,5
616	Hofstetten	107318	Pielach	325	307	54	4	0	0	0	0	0	0	58	51,2
618	Kilb	107334	Sierningbach	290	315	46	3	1	0	0	0	0	0	50	45,7
619	Maria Laach am Jauerling	107359	Donau	597	322	15	28	0	0	0	0	0	0	43	
620	Maria Langegg	107342	Donau	485	304	50	10	1	0	0	0	0	0	61	70,1
622	Mühldorf bei Spitz	108845	Donau	362	316	43	6	0	0	0	0	0	0	49	46,3
624	Ottenschlag	107391	Große Krems	856	275	69	20	1	0	0	0	0	0	90	93,0
625	Großheinrichschlag	107409	Kleine Krems	704	323	28	12	2	0	0	0	0	0	42	
627	Gföhl	107433	Krems	585	306	50	9	0	0	0	0	0	0	59	68,6
628	Krems an der Donau	107441	Krems	204	349	13	3	0	0	0	0	0	0	16	28,4
629	Karlstetten	108738	Fladnitz	340	342	19	4	0	0	0	0	0	0	23	
631	Türnitz	107466	Traisen	482	296	21	33	10	5	0	0	0	0	69	85,3
632	Kernhof	115923	Unrechttraisen	760	293	22	15	23	12	0	0	0	0	72	100,2
633	St.Aegyd am Neuwalde	107458	Unrechttraisen	607	292	25	28	10	10	0	0	0	0	73	89,8
635	Hainfeld	107490	Gölsen	434	302	49	8	6	0	0	0	0	0	63	69,5
639	St.Pölten (Landhaus)	105858	Traisen	273	317	46	2	0	0	0	0	0	0	48	
643	Liebenau	106831	Kamp	903	270	51	15	23	6	0	0	0	0	95	109,3
645	Rappottenstein	107532	Kleiner Kamp	598	292	38	35	0	0	0	0	0	0	73	78,3
646	Groß-Gerungs	107573	Zwettl	676	289	40	36	0	0	0	0	0	0	76	
648	Grafenschlag	107565	Kamp	780	293	56	16	0	0	0	0	0	0	72	72,3
649	Ottenstein	107607	Kamp	555	309	36	20	0	0	0	0	0	0	56	
652	Altenburg	108746	Kamp	394	334	24	7	0	0	0	0	0	0	31	38,1
655	Gars am Kamp	115790	Kamp	277	339	18	5	3	0	0	0	0	0	26	36,3
659	Langenlois	107672	Kamp	204	349	12	4	0	0	0	0	0	0	16	
661	Gedersdorf	108761	Kamp	197	337	26	2	0	0	0	0	0	0	28	
662	Grafenwörth	107698	Mühlkamp	190	347	16	2	0	0	0	0	0	0	18	
665	Pyhra	107706	Perschling	302	331	26	7	1	0	0	0	0	0	34	
666	Stollberg	108936	Perschling	583	312	33	12	8	0	0	0	0	0	53	59,5
667	Atzenbrugg	109140	Perschling	192	335	23	6	1	0	0	0	0	0	30	30,7
669	Brand-Laaben	107748	Große Tulln	371	329	27	6	3	0	0	0	0	0	36	44,7
671	Ollersbach	116251	Gr.Tulln	242	331	27	7	0	0	0	0	0	0	34	42,4
674	Absdorf	107839	Donau	181	337	25	3	0	0	0	0	0	0	28	31,0
678	Langenlebarn	107771	Donau	175	337	22	6	0	0	0	0	0	0	28	30,8
683	Maissau	107813	Schmida	342	327	33	5	0	0	0	0	0	0	38	43,4
691	Steinabrunn	107888	Senningbach	255	328	32	5	0	0	0	0	0	0	37	46,4
697	Klosterneuburg	107904	Donau	244	327	24	11	3	0	0	0	0	0	38	
700	Wien-Kagran	108159	Donau	158	330	34	1	0	0	0	0	0	0	35	19,1
701	Wien (Spargelfeld)	117101	Donau	159	333	29	3	0	0	0	0	0	0	32	19,5
703	Wien (Hohe Warte)	107979	Donaukanal	203	324	29	12	0	0	0	0	0	0	41	36,3
705	Tullnerbach	108043	Wien	291	305	41	15	4	0	0	0	0	0	60	56,8
708	Wien-Mauerbach	117077	Wien	215	324	21	20	0	0	0	0	0	0	41	48,5
711	Wien (Rathausplatz)	107995	Wien	185	349	9	7	0	0	0	0	0	0	16	17,4
712	Wien (Lainzer Tor)	108894	Wien	265	312	40	12	1	0	0	0	0	0	53	38,7
718	Alland-Groisbach	108670	Schwechat	392	297	52	13	3	0	0	0	0	0	68	
724	Weißenbach bei Mödling	108217	Mödling	388	300	39	25	1	0	0	0	0	0	65	
727	Furth-Harras	108258	Triesting	546	291	16	44	14	0	0	0	0	0	74	
728	Pottenstein	108266	Triesting	331	305	47	12	1	0	0	0	0	0	60	
731	Vösendorf	108290	Schwechat	190	329	31	5	0	0	0	0	0	0	36	
732	Laab im Walde	115550	Liesing	365	311	35	19	0	0	0	0	0	0	54	
733	Wien (Rosenhügel)	108357	Liesing	244	330	29	6	0	0	0	0	0	0	35	41,7
738	Wien (Zentralfriedhof)	108399	Schwechat	172	325	40	0	0	0	0	0	0	0	40	20,4
741	Schwechat (Flugplatz)	108407	Donau	184	334	28	3	0	0	0	0	0	0	31	27,0
742	Wien-Neueßling	117093	Donau	155	341	23	1	0	0	0	0	0	0	24	22,1
745	Moosbrunn	108464	Piesting	187	338	23	4	0	0	0	0	0	0	27	
746	Gutenstein	108456	Piesting	495	299	16	44	6	0	0	0	0	0	66	66,0
752	Bad Deutsch-Altenburg	108555	Donau	161	343	20	2	0	0	0	0	0	0	22	32,2
753	Franzensdorf	108969	Donau	153	328	31	6	0	0	0	0	0	0	37	
755	Eckartsau	108522	Donau	146	328	27	10	0	0	0	0	0	0	37	32,1
758	Ulrichskirchen	116269	Rußbach	183	328	28	9	0	0	0	0	0	0	37	35,5
762	Pillichsdorf	108571	Rußbach	169	329	33	3	0	0	0	0	0	0	36	31,1
	MOLDAUGEBIET														
764	Schenkenfelden	105601	Moldau	745	280	43	38	4	0	0	0	0	0	85	91,8
765	Sandl	117515	Moldau	961	266	37	40	15	7	0	0	0	0	99	112,5

Häufigkeiten der Schneehöhen im Winter 2010/11

Nr.	Messstelle	Messstellennummer	Einzugsgebiet	Höhe m ü.A.	Anzahl der Tage: ohne bzw. ohne messbare Schneehöhe	Tageswerte in cm: 1 bis 14	15 bis 29	30 bis 49	50 bis 99	100 bis 149	150 bis 199	200 bis 249	≧ 250	1 bis >250: Winter	00/01 bis 09/10
766	Windhaag bei Freistadt	106492	Maltsch	420	286	54	23	2	0	0	0	0	0	79	90,5
769	Gmünd	109215	Lainsitz	500	291	64	10	0	0	0	0	0	0	74	64,1
771	Altmanns	109710	Braunaubach	589	303	35	19	8	0	0	0	0	0	62	71,5
774	Litschau	109249	Reißbach	564	289	32	36	8	0	0	0	0	0	76	76,4
	MARCHGEBIET														
778	Waidhofen an der Thaya	109280	Deutsche Thaya	495	305	49	11	0	0	0	0	0	0	60	55,8
780	Dobersberg	109306	Deutsche Thaya	455	313	46	6	0	0	0	0	0	0	52	
781	Pommersdorf	109751	Deutsche Thaya	493	316	43	6	0	0	0	0	0	0	49	
782	Weikertschlag an der Thaya	109314	Mährische Thaya	460	308	52	5	0	0	0	0	0	0	57	54,0
783	Breitenfeld	109330	Seebsbach	568	291	53	21	0	0	0	0	0	0	74	76,1
791	Unterretzbach	116285	Pulkau	235	342	18	5	0	0	0	0	0	0	23	38,0
793	Großkadolz	109660	Pulkau	188	336	22	7	0	0	0	0	0	0	29	35,4
795	Laa an der Thaya	109439	Thaya-Mühlbach	187	336	23	6	0	0	0	0	0	0	29	34,5
796	Wultendorf	116012	Thaya-Mühlbach	231	320	37	7	1	0	0	0	0	0	45	
797	Wildendürnbach	109447	Thaya	208	323	36	6	0	0	0	0	0	0	42	
801	Hohenau an der March	109462	Thaya	155	307	58	0	0	0	0	0	0	0	58	38,1
806	Poysdorf (Ost)	109538	Zaya	202	326	36	3	0	0	0	0	0	0	39	29,8
809	Nexing	116442	Waidenbach	196	323	40	2	0	0	0	0	0	0	42	
810	Dürnkrut	109546	Waidenbach	166	338	27	0	0	0	0	0	0	0	27	31,6
812	Matzen	109579	Weidenbach	171	326	36	3	0	0	0	0	0	0	39	
	DONAUGEBIET ZWISCHEN MARCH UND LEITHA														
819	Kittsee	109629	Donau	137	333	28	3	1	0	0	0	0	0	32	30,9
820	Pama	109637	Wiesgraben	140	333	32	0	0	0	0	0	0	0	32	29,4
821	Deutsch Jahrndorf	110692	Wiesgraben	132	332	29	4	0	0	0	0	0	0	33	32,5
	LEITHAGEBIET														
822	Rohr im Gebirge	109801	Schwarza	684	280	24	8	25	22	6	0	0	0	85	89,5
823	Schwarzau im Gebirge	109819	Schwarza	626	296	32	21	6	10	0	0	0	0	69	
825	Naßwald	109827	Naßbach	615	302	31	15	10	7	0	0	0	0	63	89,6
826	Kaiserbrunn	109835	Schwarza	559	308	32	13	11	1	0	0	0	0	57	69,8
827	Reichenau an der Rax	109843	Schwarza	486	317	32	14	2	0	0	0	0	0	48	65,7
828	Breitenstein	115691	Schwarza	909	304	40	12	9	0	0	0	0	0	61	
830	Semmering	110247	Schwarza	985	278	28	17	9	23	10	0	0	0	87	
831	Gloggnitz	109868	Schwarza	512	328	34	3	0	0	0	0	0	0	37	40,7
832	Pottschach	109876	Schwarza	411	327	30	8	0	0	0	0	0	0	38	
833	Puchberg am Schneeberg	109884	Sierning	580	302	36	18	9	0	0	0	0	0	63	57,3
834	Stixenstein	109892	Sierning	454	322	28	14	1	0	0	0	0	0	43	52,1
836	Mariensee	109926	Großer Pestingbach	869	314	33	16	2	0	0	0	0	0	51	83,6
837	Mönichkirchner Schwaig	109942	Großer Pestingbach	1179	299	43	22	1	0	0	0	0	0	66	105,5
839	Aspang	109959	Großer Pestingbach	498	321	21	20	3	0	0	0	0	0	44	52,6
840	Trattenbach	110213	Feistritz	790	330	17	12	6	0	0	0	0	0	35	67,6
841	Trattenbach (Schlaggraben)	116186	Feistritz	1105	289	52	21	3	0	0	0	0	0	76	99,6
842	Kirchberg am Wechsel	109967	Feistritz	555	325	19	18	3	0	0	0	0	0	40	61,0
843	St.Corona am Wechsel	110254	Feistritz	882	283	57	16	9	0	0	0	0	0	82	96,0
845	Hochwolkersdorf	109975	Pitten	617	327	29	7	2	0	0	0	0	0	38	59,1
846	Bromberg	109983	Pitten	426	325	33	7	0	0	0	0	0	0	40	54,6
848	Unterhöflein	115865	Warme Fischa	438	318	26	18	3	0	0	0	0	0	47	52,8
850	Wiener Neustadt (Flugplatz)	110007	Warme Fischa	285	326	33	5	1	0	0	0	0	0	39	39,4
851	Loretto	110700	Leitha	208	330	27	4	4	0	0	0	0	0	35	33,5
856	Bruckneudorf-Heidehof	110056	Leitha	166	332	26	5	2	0	0	0	0	0	33	
857	Parndorf	110718	Leitha	180	331	29	4	1	0	0	0	0	0	34	29,3
859	Gattendorf	110064	Leitha	150	330	30	5	0	0	0	0	0	0	35	30,2
860	Zurndorf	110072	Leitha	136	345	16	4	0	0	0	0	0	0	20	24,6
861	Nickelsdorf	110080	Leitha	137	347	18	0	0	0	0	0	0	0	18	21,9
	RABNITZGEBIET														
863	Hollenthon	115600	Rabnitz	671	314	42	5	4	0	0	0	0	0	51	
864	Karl	110312	Rabnitz	373	324	32	4	5	0	0	0	0	0	41	48,4
865	Hochstraß	110320	Rabnitz	422	342	15	4	4	0	0	0	0	0	23	43,8
866	Mannersdorf an der Rabnitz	110338	Rabnitz	252	345	15	2	3	0	0	0	0	0	20	30,1
867	Kobersdorf	110346	Stoob	333	311	46	4	4	0	0	0	0	0	54	46,0
868	Sieggraben	110361	Stoob	467	323	32	5	5	0	0	0	0	0	42	53,7
869	Oberpullendorf	110379	Stoob	251	334	23	4	4	0	0	0	0	0	31	36,7
870	Frankenau	110775	Stoob	208	321	34	6	4	0	0	0	0	0	44	44,7
871	Nebersdorf	110726	Stoob	248	335	19	4	3	4	0	0	0	0	30	32,9
872	Lutzmannsburg	110387	Rabnitz	202	340	17	5	3	0	0	0	0	0	25	24,6
873	Nikitsch	110627	Rabnitz	247	335	24	6	0	0	0	0	0	0	30	38,2
874	Neustift an der Rosalia	110395	Wulka	603	318	37	4	6	0	0	0	0	0	47	65,2
875	Forchtenstein	110403	Wulka	397	324	28	8	5	0	0	0	0	0	41	54,8
876	Pöttsching	110411	Wulka	210	329	27	7	2	0	0	0	0	0	36	41,6
877	Steinbrunn	110429	Wulka	210	333	24	4	4	0	0	0	0	0	32	35,6
878	Wulkaprodersdorf	110668	Wulka	164	333	24	8	0	0	0	0	0	0	32	24,1
879	Eisenstadt	110734	Wulka	195	331	27	6	1	0	0	0	0	0	34	31,9
881	Eisenstadt	110437	Wulka	184	333	26	6	0	0	0	0	0	0	32	29,7
882	Draßburg	110445	Wulka	229	328	26	8	3	0	0	0	0	0	37	35,7
883	St.Margarethen im Burgenland	110452	Wulka	147	335	18	9	3	0	0	0	0	0	30	26,0

Häufigkeiten der Schneehöhen im Winter 2010/11

Nr.	Messstelle	Messstellennummer	Einzugsgebiet	Höhe m ü.A.	Anzahl der Tage: ohne bzw. ohne messbare Schneehöhe	Tageswerte in cm: 1 bis 14	15 bis 29	30 bis 49	50 bis 99	100 bis 149	150 bis 199	200 bis 249	≧ 250	1 bis >250: Winter	00/01 bis 09/10
884	St.Margarethen-Berg	110742	Neusiedler See	195	327	31	7	0	0	0	0	0	0	38	
885	Donnerskirchen	110460	Neusiedler See	126	338	22	2	3	0	0	0	0	0	27	25,7
886	Donnerskirchen (Waldgasse)	110650	Neusiedler See	199	328	30	3	4	0	0	0	0	0	37	39,2
887	Winden am See	110635	Neusiedler See	125	335	25	4	1	0	0	0	0	0	30	22,5
889	Neusiedl am See	110510	Neusiedler See	148	331	30	4	0	0	0	0	0	0	34	
890	Frauenkirchen	106724	Neusiedler See	122	339	23	3	0	0	0	0	0	0	26	
891	Podersdorf am See	110551	Neusiedler See	121	343	17	4	1	0	0	0	0	0	22	22,8
892	Apetlon	110569	Neusiedler See	119	343	14	4	4	0	0	0	0	0	22	24,9
893	Oggau	110478	Neusiedler See	118	347	13	4	1	0	0	0	0	0	18	21,3
894	Rust	110486	Neusiedler See	119	335	27	3	0	0	0	0	0	0	30	23,7
895	Mörbisch am See	110502	Neusiedler See	130	344	16	5	0	0	0	0	0	0	21	20,8
896	Illmitz (Biologische Station)	122010	Neusiedler See	115	342	16	6	1	0	0	0	0	0	23	21,5
897	Edmundshof	110536	Neusiedler See	148	329	30	6	0	0	0	0	0	0	36	25,9
898	Kleylehof	110528	Neusiedler See	135	332	29	4	0	0	0	0	0	0	33	26,3
899	Halbturn	110544	Neusiedler See	130	332	27	4	2	0	0	0	0	0	33	25,4
900	Andau	110585	Neusiedler See	118	340	21	4	0	0	0	0	0	0	25	22,4
901	Schattendorf	110619	Ikva	251	328	26	6	5	0	0	0	0	0	37	34,4
902	Deutschkreutz-Girm	110601	Ikva	192	339	21	5	0	0	0	0	0	0	26	25,9
903	Ritzing	110593	Ikva	305	334	24	7	0	0	0	0	0	0	31	37,1
904	Festenburg-Hinterberg	123216	Schwarze Lafnitz	920	295	51	16	3	0	0	0	0	0	70	
	RAABGEBIET														
905	Hohenau an der Raab	111369	Raab	702	304	30	17	14	0	0	0	0	0	61	58,8
906	Fladnitzberg	111401	Raab	1070	270	69	21	4	1	0	0	0	0	95	84,3
909	St.Ruprecht an der Raab	123083	Raab	400	308	48	5	4	0	0	0	0	0	57	40,6
910	Weiz	110825	Weizbach	465	323	37	3	2	0	0	0	0	0	42	37,2
911	Gleisdorf	110833	Raab	375	315	32	14	4	0	0	0	0	0	50	
912	St.Radegund	110858	Rabnitzbach	725	316	35	10	4	0	0	0	0	0	49	50,8
913	Laßnitzhöhe	110866	Rabnitzbach	524	327	27	6	5	0	0	0	0	0	38	39,2
914	Rohr an der Raab	110890	Raab	306	342	18	5	0	0	0	0	0	0	23	31,9
915	Feldbach	100008	Raab	323	340	19	5	1	0	0	0	0	0	25	
916	Wetzelsdorf	111419	Raab	303	323	35	4	3	0	0	0	0	0	42	32,7
917	Fehring	111294	Raab	260	331	26	6	2	0	0	0	0	0	34	39,2
918	Riegersburg	111302	Raab	350	344	14	5	2	0	0	0	0	0	21	33,9
919	Neumarkt an der Raab	110908	Raab	243	339	20	4	2	0	0	0	0	0	26	34,7
920	St.Jakob im Walde	110916	Lafnitz	922	281	44	22	18	0	0	0	0	0	84	87,6
921	Vorau	110932	Lafnitz	690	322	22	17	4	0	0	0	0	0	43	44,2
922	Hohenau am Wechsel	111377	Lafnitz	1080	308	31	18	8	0	0	0	0	0	57	90,7
923	Friedberg-Ortgraben	110940	Lafnitz	550	334	22	8	1	0	0	0	0	0	31	31,9
924	Markt Allhau	111476	Lafnitz	404	319	28	12	6	0	0	0	0	0	46	36,9
925	Hartberg	110999	Safenbach	350	333	27	5	0	0	0	0	0	0	32	26,3
926	Pöllau (Zentralstation)	111393	Safen	525	331	29	5	0	0	0	0	0	0	34	31,3
927	Pöllau	111310	Saifenbach	420	322	21	19	3	0	0	0	0	0	43	34,5
928	Bad Waltersdorf	111005	Safenbach	285	308	47	6	4	0	0	0	0	0	57	
929	Deutsch Kaltenbrunn	111443	Lafnitz	358	341	18	5	1	0	0	0	0	0	24	35,9
931	Rettenegg	111021	Feistritz	860	284	40	25	16	0	0	0	0	0	81	94,2
932	Alpl	111435	Feistritz	1020	283	50	15	17	0	0	0	0	0	82	107,7
933	Fischbach	101592	Feistritz	1050	268	55	21	9	12	0	0	0	0	97	
934	Kreuzwirt	111328	Feistritz	1038	291	50	15	9	0	0	0	0	0	74	93,4
935	Birkfeld (Schule)	123117	Feistritz	680	290	49	24	2	0	0	0	0	0	75	61,8
936	Anger	123075	Feistritz	520	347	15	2	1	0	0	0	0	0	18	23,8
937	St.Johann bei Herberstein	111054	Feistritz	410	340	21	4	0	0	0	0	0	0	25	20,1
938	Großwilfersdorf	111344	Feistritz	275	310	44	10	1	0	0	0	0	0	55	34,1
939	Sinabelkirchen	111062	Ilzbach	350	313	39	12	1	0	0	0	0	0	52	37,8
940	Eltendorf	111088	Lafnitz	238	343	19	3	0	0	0	0	0	0	22	29,1
941	Heiligenkreuz	105080	Lafnitz	228	342	17	5	1	0	0	0	0	0	23	
942	Mönichkirchen	111336	Pinka	991	296	51	11	7	0	0	0	0	0	69	
943	Pinkafeld	111104	Pinka	388	304	52	9	0	0	0	0	0	0	61	39,7
944	Oberwart	111112	Pinka	308	329	31	5	0	0	0	0	0	0	36	31,8
945	Kleinzicken	111385	Zickenbach	265	314	46	5	0	0	0	0	0	0	51	30,9
946	Kirchfidisch	111484	Pinka	266	320	38	5	2	0	0	0	0	0	45	30,8
947	Hochneukirchen	111278	Pinka	707	297	56	9	3	0	0	0	0	0	68	72,1
948	Bernstein	111138	Tauchenbach	631	322	33	10	0	0	0	0	0	0	43	56,1
949	Stadtschlaining	111146	Tauchenbach	424	342	17	4	2	0	0	0	0	0	23	34,0
950	Dürnbach im Burgenland	111468	Pinka	292	341	21	3	0	0	0	0	0	0	24	26,2
951	Hirschenstein	111153	Pinka	719	338	18	5	4	0	0	0	0	0	27	60,9
952	Eisenberg an der Pinka	111161	Pinka	246	322	34	6	3	0	0	0	0	0	43	31,3
953	Eberau	111179	Pinka	213	337	23	5	0	0	0	0	0	0	28	28,3
954	Hagensdorf-Luising	111229	Pinka	199	339	22	4	0	0	0	0	0	0	26	33,4
955	Oberdorf im Burgenland	111187	Strem	361	329	24	10	2	0	0	0	0	0	36	35,6
956	St.Michael im Burgenland	111195	Strem	235	329	31	4	1	0	0	0	0	0	36	34,7
957	Kukmirn	111203	Strem	252	306	53	5	1	0	0	0	0	0	59	39,3
958	Glasing	111450	Strem	209	327	14	7	17	0	0	0	0	0	38	36,8
959	Redlschlag	111286	Güns	692	321	34	6	4	0	0	0	0	0	44	61,2
960	Zöbern	111245	Zöbernbach	596	310	46	9	0	0	0	0	0	0	55	63,7
962	Bad Schönau	115683	Zöbernbach	468	325	31	6	3	0	0	0	0	0	40	
963	Pilgersdorf	111260	Zöbernbach	369	327	30	8	0	0	0	0	0	0	38	41,8
964	Glashütten bei Langeck	111351	Güns	440	336	20	4	5	0	0	0	0	0	29	51,0
	MURGEBIET														
965	Muhr	111500	Mur	1110	286	44	31	4	0	0	0	0	0	79	88,6
966	Zederhaus	111526	Zederhausbach	1200	274	65	25	1	0	0	0	0	0	91	115,9
967	St.Michael i. Lg.	105049	Mur	1094	280	66	14	5	0	0	0	0	0	85	104,3
968	Tweng	111542	Taurach	1200	265	36	47	10	7	0	0	0	0	100	

Häufigkeiten der Schneehöhen im Winter 2010/11

Nr.	Messstelle	Mess-stellen-nummer	Einzugsgebiet	Höhe m ü.A.	Anzahl der Tage										
					ohne bzw. ohne mess-bare Schnee-höhe	Tageswerte in cm								1 bis >250	
						1 bis 14	15 bis 29	30 bis 49	50 bis 99	100 bis 149	150 bis 199	200 bis 249	≧ 250	Winter	00/01 bis 09/10
969	Weißpriach	111559	Weißpriach	1100	296	28	23	18	0	0	0	0	0	69	
970	Mariapfarr	118570	Taurach	1153	301	45	19	0	0	0	0	0	0	64	
971	Lessach	110163	Lessachbach	1190	313	35	17	0	0	0	0	0	0	52	
972	Tamsweg	111583	Mur	1025	292	53	20	0	0	0	0	0	0	73	96,7
973	Thomatal	111591	Mur	1090	287	43	24	11	0	0	0	0	0	78	69,5
974	Kendlbruck	115055	Mur	940	324	18	22	1	0	0	0	0	0	41	
975	Turracher Höhe	123133	Turrach	1767	198	24	14	69	60	0	0	0	0	167	163,2
976	Flattnitz	113951	Paalbach	1430	220	25	62	54	4	0	0	0	0	145	145,7
977	Paal-Stadl	112508	Paalbach	950	280	4	80	1	0	0	0	0	0	85	89,3
978	Seethal	111641	Rantenbach	1210	272	60	22	11	0	0	0	0	0	93	113,7
980	St.Lambrecht	111682	Mur	1070	262	32	46	22	3	0	0	0	0	103	94,6
982	Unzmarkt	111708	Mur	745	321	37	7	0	0	0	0	0	0	44	
983	Judenburg	111716	Mur	730	331	21	9	4	0	0	0	0	0	34	54,2
984	St.Johann am Tauern	111724	Pöls	1050	297	50	18	0	0	0	0	0	0	68	102,6
986	Gasselsdorf	101030	Pölsbach	780	288	50	24	3	0	0	0	0	0	77	64,9
987	Schmelz	111765	Granitzenbach	1560	233	31	65	36	0	0	0	0	0	132	126,8
988	Obdach	111773	Granitzenbach	875	326	24	9	6	0	0	0	0	0	39	54,8
989	St.Wolfgang	123026	Granitzenbach	1275	261	86	13	4	1	0	0	0	0	104	124,8
990	Zeltweg	111757	Mur	669	274	59	29	3	0	0	0	0	0	91	64,4
991	Kleinlobming	123018	Mur	740	322	26	10	3	4	0	0	0	0	43	53,6
992	Großlobming	112771	Mur	650	281	65	17	2	0	0	0	0	0	84	55,6
993	Ingering II	111781	Ingeringbach	850	320	36	7	2	0	0	0	0	0	45	74,5
995	Seckau	111799	Mur	855	281	62	19	3	0	0	0	0	0	84	
997	Wald am Schoberpaß	111815	Liesingbach	890	274	14	17	39	19	2	0	0	0	91	112,5
1001	Mautern	111831	Liesingbach	710	306	37	17	5	0	0	0	0	0	59	51,8
1002	Leoben-Hinterberg	112672	Mur	570	289	44	32	0	0	0	0	0	0	76	61,3
1004	Trofaiach	111872	Vordernberger Bach	660	280	59	26	0	0	0	0	0	0	85	64,7
1005	Bruck an der Mur	111898	Mur	482	305	45	15	0	0	0	0	0	0	60	56,1
1007	Frein an der Mürz	112615	Mürz	875	249	22	39	18	30	7	0	0	0	116	131,0
1008	Niederalpl	112607	Mürz	930	232	31	60	29	13	0	0	0	0	133	135,0
1009	Mürzsteg	111906	Mürz	810	250	11	44	51	9	0	0	0	0	115	126,7
1010	Karlgraben	112599	Mürz	775	276	30	33	24	2	0	0	0	0	89	102,5
1011	Preiner Gscheid	111914	Mürz	890	291	23	32	7	12	0	0	0	0	74	102,3
1012	Mürzzuschlag	111922	Mürz	700	250	65	35	14	1	0	0	0	0	115	109,4
1013	Veitsch	112565	Mürz	665	265	49	48	3	0	0	0	0	0	100	84,7
1014	Stanz	112540	Stanzbach	648	278	35	52	0	0	0	0	0	0	87	79,6
1016	Seewiesen	123182	Thörlbach	980	261	28	26	32	18	0	0	0	0	104	117,2
1017	Aflenz Kurort	111963	Thörlbach	784	254	55	21	35	0	0	0	0	0	111	97,4
1021	Haringgraben	112854	Mürz	1020	266	37	33	19	10	0	0	0	0	99	123,8
1022	Tragöß	111997	Lamingbach	770	299	18	35	13	0	0	0	0	0	66	81,4
1023	Pernegg	112847	Mur	460	306	52	4	3	0	0	0	0	0	59	42,5
1024	Breitenau bei Mixnitz	112003	Mur	560	301	43	18	3	0	0	0	0	0	64	57,4
1025	Frohnleiten	112037	Mur	420	301	59	3	2	0	0	0	0	0	64	36,6
1026	Neuhof	112573	Mur	770	261	78	23	3	0	0	0	0	0	104	79,2
1027	Groß St. Florian	101089	Laßnitz	320	337	19	7	2	0	0	0	0	0	28	47,2
1028	Eichberg	123042	Übelbach	610	324	24	12	5	0	0	0	0	0	41	41,7
1029	Semriach	112045	Mur	700	328	23	10	4	0	0	0	0	0	37	
1030	Gschnaidt	112698	Mur	1128	307	45	9	3	1	0	0	0	0	58	79,9
1031	Pleschkogel	112060	Mur	910	290	58	12	3	2	0	0	0	0	75	82,0
1033	Graz-Andritz	112086	Mur	360	311	47	7	0	0	0	0	0	0	54	41,7
1034	Graz (Universität)	112094	Mur	366	328	31	6	0	0	0	0	0	0	37	32,1
1035	Graz-Gries	101063	Mur	350	313	46	6	0	0	0	0	0	0	52	40,3
1036	Gedersberg	112862	Mur	390	334	24	7	0	0	0	0	0	0	31	19,8
1037	Graz (Flugplatz)	112102	Mur	340	308	40	15	2	0	0	0	0	0	57	39,5
1038	Breitenbach	123034	Kainach	880	322	35	4	4	0	0	0	0	0	43	56,4
1039	Bärnbach	112490	Kainach	420	308	46	8	3	0	0	0	0	0	57	44,3
1040	Gaberl	112896	Kainach	1160	293	58	10	4	0	0	0	0	0	72	102,1
1043	Hirschegg	112656	Teigitsch	1158	294	55	9	5	2	0	0	0	0	71	100,5
1044	Hebalpe	112334	Teigitsch	1310	242	51	59	12	1	0	0	0	0	123	132,7
1045	Pack	112136	Teigitsch	1115	295	60	4	2	4	0	0	0	0	70	97,3
1046	Maria Lankowitz	112177	Teigitsch	530	333	24	6	2	0	0	0	0	0	32	43,9
1047	Ligist	112185	Kainach	370	301	53	9	2	0	0	0	0	0	64	51,5
1048	Södingberg	112649	Södingbach	480	309	47	8	1	0	0	0	0	0	56	45,7
1050	Sajach	112219	Kainach	340	332	16	17	0	0	0	0	0	0	33	34,7
1051	Jägerwirt	112789	Weiße Sulm	1300	290	57	11	6	1	0	0	0	0	75	112,8
1052	Wies	112557	Weiße Sulm	390	339	17	6	3	0	0	0	0	0	26	44,6
1054	Limberg	112680	Schwarze Sulm	450	343	14	5	3	0	0	0	0	0	22	49,3
1055	Trahütten	112730	Sulm	970	314	35	11	4	1	0	0	0	0	51	
1057	St.Lorenzen	112714	Saggaubach	780	329	24	6	6	0	0	0	0	0	36	57,2
1058	Eibiswald	112268	Saggaubach	360	331	24	7	3	0	0	0	0	0	34	48,9
1059	Glanz	112946	Saggaubach	476	332	19	7	7	0	0	0	0	0	33	54,6
1060	Leutschach	112292	Saggaubach	370	339	14	10	2	0	0	0	0	0	26	42,3
1061	Kreuzberg	112748	Saggaubach	590	346	8	8	3	0	0	0	0	0	19	44,8
1062	Kitzeck im Sausal	112300	Sulm	485	333	23	6	3	0	0	0	0	0	32	43,2
1063	St.Nikolai im Sausal	112318	Sulm	340	343	13	6	3	0	0	0	0	0	22	44,1
1064	Osterwitz-Winkel	123067	Laßnitz	1000	300	56	6	3	0	0	0	0	0	65	86,9
1065	Osterwitz	112755	Laßnitz	1220	306	45	8	6	0	0	0	0	0	59	95,1
1066	Deutschlandsberg	112342	Laßnitz	410	334	23	6	2	0	0	0	0	0	31	
1067	Klosterwinkel	112763	Laßnitz	1162	295	54	12	4	0	0	0	0	0	70	86,1
1068	Frauental	123059	Laßnitz	350	302	48	12	3	0	0	0	0	0	63	53,5
1069	Stainz	112367	Stainzbach	340	322	32	8	3	0	0	0	0	0	43	35,9
1070	Hochgleinz	101584	Gleinzbach	340	334	19	9	3	0	0	0	0	0	31	
1072	Straß	112516	Schwarzaubach	256	327	28	7	3	0	0	0	0	0	38	36,1
1073	Unterpurkla	112409	Mur	220	345	16	4	0	0	0	0	0	0	20	24,0
1074	Zehensdorf	112664	Saßbach	288	345	10	10	0	0	0	0	0	0	20	28,3
1075	St.Peter am Ottersbach	112391	Saßbach	270	345	10	9	1	0	0	0	0	0	20	31,5
1077	Bad Gleichenberg	112417	Sulzbach	303	338	20	6	1	0	0	0	0	0	27	
1079	Bad Radkersburg	112482	Mur	208	341	12	9	3	0	0	0	0	0	24	
1080	Zelting	112441	Mur	200	342	16	7	0	0	0	0	0	0	23	38,1
1081	Bonisdorf	112466	Mur	376	334	22	4	4	1	0	0	0	0	31	36,9

Häufigkeiten der Schneehöhen im Winter 2010/11

Nr.	Messstelle	Mess-stellen-nummer	Einzugsgebiet	Höhe m ü.A.	Anzahl der Tage: ohne bzw. ohne mess-bare Schnee-höhe	Tageswerte in cm: 1 bis 14	15 bis 29	30 bis 49	50 bis 99	100 bis 149	150 bis 199	200 bis 249	≧ 250	1 bis >250: Winter	00/01 bis 09/10
			DRAUGEBIET												
1082	Sillian	113001	Drau	1075	236	9	104	16	0	0	0	0	0	129	119,6
1084	Hochberg	113019	Villgratenbach	1700	229	44	40	42	10	0	0	0	0	136	131,6
1085	Innervillgraten	113027	Villgratenbach	1400	228	11	19	100	7	0	0	0	0	137	138,0
1086	Kartitsch	114959	Drau	1415	228	24	82	30	1	0	0	0	0	137	131,4
1089	Anras	113035	Drau	1300	292	53	14	6	0	0	0	0	0	73	89,6
1091	Assling-Vergein	103374	Drau	1400	263	22	70	10	0	0	0	0	0	102	
1094	Prägraten	113043	Isel	1340	242	39	50	32	2	0	0	0	0	123	130,6
1095	Virgen	114991	Isel	1198	252	54	52	7	0	0	0	0	0	113	112,2
1097	Felbertauerntunnel	114900	Tauernbach	1650	214	18	19	27	87	0	0	0	0	151	168,2
1098	Matrei in Osttirol	113050	Tauernbach	1040	270	81	10	4	0	0	0	0	0	95	92,8
1099	St.Jakob i.Def.	113068	Schwarzach	1400	232	16	14	100	3	0	0	0	0	133	134,9
1100	Hopfgarten i.D.-Hof	114918	Schwarzach	1520	251	60	49	5	0	0	0	0	0	114	120,8
1101	Hopfgarten i.Def.	114926	Schwarzach	1096	239	19	92	15	0	0	0	0	0	126	121,7
1103	Kals am Großglockner	113076	Kalser Bach	1336	250	67	44	4	0	0	0	0	0	115	128,1
1105	St.Johann im Walde	113084	Isel	750	253	103	4	5	0	0	0	0	0	112	63,9
1107	Lienz-Tristach	105015	Drau	666	260	78	19	8	0	0	0	0	0	105	
1108	Zettersfeld	114934	Drau	1912	194	21	13	15	122	0	0	0	0	171	181,9
1109	Lienz	113092	Drau	659	311	43	6	5	0	0	0	0	0	54	62,1
1112	Iselsberg-Penzelberg	113100	Debantbach	1210	243	44	67	9	2	0	0	0	0	122	119,8
1113	Nikolsdorf	114942	Drau	650	288	62	8	7	0	0	0	0	0	77	63,1
1114	Oberdrauburg	113118	Drau	620	268	71	19	6	1	0	0	0	0	97	73,5
1115	Irschen-Leppen	114512	Drau	1150	271	67	14	9	4	0	0	0	0	94	72,1
1116	Dellach im Drautal	114389	Drau	628	292	60	7	6	0	0	0	0	0	73	61,8
1117	Greifenburg	113126	Drau	610	269	70	18	7	1	0	0	0	0	96	76,8
1118	Sachsenburg	113134	Drau	550	314	39	6	6	0	0	0	0	0	51	46,9
1123	Stall	113225	Möll	820	273	52	33	7	0	0	0	0	0	92	72,8
1124	Kleindorf	113241	Möll	735	268	84	8	5	0	0	0	0	0	97	66,2
1126	Mallnitz	113258	Mallnitzbach	1196	278	54	20	13	0	0	0	0	0	87	90,8
1128	St.Peter im Katschtal	113324	Lieser	1220	305	35	21	4	0	0	0	0	0	60	79,7
1133	Malta	113399	Malta	830	333	24	5	3	0	0	0	0	0	32	48,2
1134	St.Oswald (Talstation)	114447	Millstätter See	1319	267	70	18	8	2	0	0	0	0	98	91,4
1135	Millstatt	113423	Millstätter See	591	332	24	7	2	0	0	0	0	0	33	33,1
1136	Hochegg	113464	Drau	1030	325	23	9	5	3	0	0	0	0	40	62,8
1137	Weißensee-Gatschach	113431	Weißensee	945	277	55	24	7	2	0	0	0	0	88	87,8
1140	Fresach	114496	Drau	735	303	50	5	7	0	0	0	0	0	62	59,9
1141	Weißenstein	113480	Drau	510	337	16	4	8	0	0	0	0	0	28	43,5
1142	Villacher Alpe	113498	Weißenbach	2164	150	24	13	21	127	30	0	0	0	215	201,3
1144	Villach	113530	Drau	494	293	55	9	4	4	0	0	0	0	72	52,3
1145	Bleistätter Moor	113555	Ossiacher See	510	294	44	20	6	1	0	0	0	0	71	48,9
1146	Ossiach	113563	Ossiacher See	520	293	51	13	4	4	0	0	0	0	72	53,2
1147	Kanzelhöhe	113571	Ossiacher See	1526	231	70	53	7	4	0	0	0	0	134	
1148	Afritz	113548	Afritzer Bach	715	288	62	11	4	0	0	0	0	0	77	61,3
1151	Obertilliach	113589	Gail	1400	218	16	41	80	10	0	0	0	0	147	142,2
1153	Maria Luggau	113597	Gail	1140	223	18	66	42	16	0	0	0	0	142	109,6
1154	Mauthen-Würmlach	114538	Gail	705	246	48	55	10	6	0	0	0	0	119	92,8
1156	Jauken	110791	Gail	925	240	27	66	26	6	0	0	0	0	125	
1157	Waidegg	113670	Gail	635	281	51	21	6	6	0	0	0	0	84	85,2
1158	Tröpolach	114884	Gail	655	240	16	92	12	5	0	0	0	0	125	96,1
1160	Weißbriach	113704	Gösseringbach	800	244	61	47	6	7	0	0	0	0	121	97,0
1161	Förolach	113720	Gail	565	267	76	13	8	1	0	0	0	0	98	81,5
1162	Feistritz an der Gail	113738	Gail	590	285	38	20	16	6	0	0	0	0	80	72,3
1163	Bad Bleiberg	113522	Gail	907	266	60	28	6	5	0	0	0	0	99	
1164	Arnoldstein	113746	Gailitz	580	309	43	3	5	5	0	0	0	0	56	68,5
1165	Faak am See	101659	Faaker See	585	268	69	19	6	3	0	0	0	0	97	
1166	Wernberg	113761	Drau	565	282	41	17	19	6	0	0	0	0	83	57,8
1167	Bärental	113787	Drau	1000	243	28	67	16	11	0	0	0	0	122	130,2
1168	Kirschentheuer-Babniak	113803	Drau	440	262	58	32	13	0	0	0	0	0	103	68,9
1169	Loibltunnel	113811	Drau	1067	268	63	18	7	9	0	0	0	0	97	126,0
1170	Bodental	113837	Drau	995	243	56	41	16	9	0	0	0	0	122	119,0
1171	Ferlach	113845	Drau	470	314	37	9	5	0	0	0	0	0	51	59,0
1172	Zell-Pfarre	113852	Drau	900	252	66	21	18	8	0	0	0	0	113	93,2
1173	Schwarz	113860	Drau	780	297	46	16	6	0	0	0	0	0	68	77,0
1174	Seeberg	113886	Vellach	1040	284	61	11	4	5	0	0	0	0	81	95,4
1175	Eisenkappel	113894	Vellach	623	322	28	7	8	0	0	0	0	0	43	62,8
1177	Maitratten-Sonnleiten	114694	Gurk	1000	290	50	18	5	2	0	0	0	0	75	64,6
1178	Sirnitz	113936	Gurk	850	292	49	17	6	1	0	0	0	0	73	62,6
1179	Weitensfeld	113977	Gurk	705	260	79	21	5	0	0	0	0	0	105	
1180	Winklern ob Straßburg	114520	Gurk	1040	310	23	24	8	0	0	0	0	0	55	64,3
1181	Grades-Klachl	114587	Metnitz	725	328	28	6	3	0	0	0	0	0	37	45,5
1182	Friesach	113993	Metnitz	634	310	31	22	2	0	0	0	0	0	55	33,0
1184	Gaisberg	114736	Olsa	930	321	38	5	1	0	0	0	0	0	44	49,8
1185	Guttaring	114785	Silberbach	710	336	21	5	3	0	0	0	0	0	29	35,1
1186	Silberegg	114025	Gurk	598	310	46	5	4	0	0	0	0	0	55	38,8
1187	Noreia	114033	Görtschitz	1060	306	50	6	3	0	0	0	0	0	59	
1188	Knappenberg	114603	Görtschitz	1050	314	38	9	4	0	0	0	0	0	51	61,5
1189	Wietersdorf	114066	Görtschitz	630	330	28	4	3	0	0	0	0	0	35	35,5
1190	Magdalensberg	114108	Gurk	920	296	44	20	5	0	0	0	0	0	69	70,5
1191	Sillehof	114116	Gurk	450	305	42	14	4	0	0	0	0	0	60	40,8
1192	Radweg-Gradisch	114124	Glan	666	293	45	20	7	0	0	0	0	0	72	52,6
1193	Hörzendorf	114777	Glan	475	270	75	17	3	0	0	0	0	0	95	44,1
1195	Dreifaltigkeit	114165	Glan	1180	294	43	16	8	4	0	0	0	0	71	73,9
1197	Klagenfurt (Flugplatz)	114173	Glan	447	289	59	14	3	0	0	0	0	0	76	47,1
1198	Klagenfurt	114561	Glanfurt	458	294	45	18	8	0	0	0	0	0	71	45,2
1199	Velden-Weinzierl	114629	Wörther See	535	283	56	18	6	2	0	0	0	0	82	61,7
1200	Keutschach	114215	Wörther See	530	271	68	16	10	0	0	0	0	0	94	56,7
1201	Pörtschach	114835	Wörther See	452	301	49	10	5	0	0	0	0	0	64	44,2

Häufigkeiten der Schneehöhen im Winter 2010/11

Nr.	Messstelle	Mess-stellen-nummer	Einzugsgebiet	Höhe m ü.A.	Anzahl der Tage										
					ohne bzw. ohne mess-bare Schnee-höhe	Tageswerte in cm								1 bis >250	
						1 bis 14	15 bis 29	30 bis 49	50 bis 99	100 bis 149	150 bis 199	200 bis 249	≧ 250	Winter	00/01 bis 09/10
1202	St.Margarethen ob Töllerberg	114256	Drau	460	283	69	13	0	0	0	0	0	0	82	48,6
1203	Klopein am Klopeiner See	114249	Drau	470	302	48	14	1	0	0	0	0	0	63	58,9
1204	Diex	114272	Wölfnitzbach	1150	307	45	9	4	0	0	0	0	0	58	76,1
1205	St.Michael ob Bleiburg	114280	Feistritz	527	321	30	13	1	0	0	0	0	0	44	58,8
1207	Reichenfels	114298	Lavant	800	299	48	16	2	0	0	0	0	0	66	68,6
1208	Preblau	114306	Lavant	790	310	50	5	0	0	0	0	0	0	55	55,0
1209	Preitenegg	114314	Lavant	1035	276	72	12	5	0	0	0	0	0	89	99,4
1211	Wolfsberg	114702	Lavant	440	329	29	3	4	0	0	0	0	0	36	36,1
1212	St.Michael-Wolfsberg	114793	Lavant	510	329	31	2	3	0	0	0	0	0	36	35,9
1213	St.Andrä im Lavanttal	114421	Lavant	402	309	49	5	2	0	0	0	0	0	56	41,3
1215	Soboth	112706	Feistritzbach	1145	309	43	7	6	0	0	0	0	0	56	91,5

Wasserwerte und Dichten der Schneedecke im Winter 2010/11

DONAUGEBIET OBERHALB DES INN

Nr.	Messstelle	Höhe m ü.A.	Datum	Schneedecke Höhe cm	Schneedecke Wasserwert mm	Schneedecke Dichte
91	Holzgau	1100	29.11.	12	25	0,21
			6.12.	21	31	0,15
			13.12.	31	38	0,12
			20.12.	21	40	0,19
			27.12.	23	44	0,19
			3. 1.	26	50	0,19
			10. 1.	24	55	0,23
			17. 1.	21	59	0,28
			24. 1.	24	61	0,25
			31. 1.	26	63	0,24
			7. 2.	24	61	0,25
			14. 2.	21	60	0,29
			21. 2.	26	62	0,24
			28. 2.	34	80	0,24
			7. 3.	26	80	0,31
			14. 3.	7	35	0,50
92	Gramais	1320	6.12.	17	26	0,15
			13.12.	30	46	0,15
			20.12.	25	46	0,18
			27.12.	25	52	0,21
			3. 1.	26	59	0,23
			17. 1.	13	50	0,38
			24. 1.	25	59	0,23
			31. 1.	25	63	0,25
			7. 2.	10	40	0,40
93	Boden	1355	29.11.	25	46	0,18
			6.12.	18	51	0,28
			13.12.	53	69	0,13
			20.12.	30	70	0,23
			27.12.	28	79	0,28
			3. 1.	33	81	0,25
			10. 1.	24	84	0,35
			17. 1.	21	107	0,51
93	Boden	1355	24. 1.	31	109	0,35
			31. 1.	34	112	0,33
			7. 2.	31	104	0,34
			14. 2.	27	102	0,38
			21. 2.	30	102	0,34
			28. 2.	50	125	0,25
			7. 3.	35	110	0,31
			14. 3.	22	87	0,39
			21. 3.	15	43	0,29
115	Hinterriß	920	25.10.	18	20	0,11
			29.11.	14	13	0,09
			13.12.	58	69	0,12
			20.12.	45	66	0,15
			3. 1.	34	76	0,22
			10. 1.	25	79	0,32
			14. 1.	16	56	0,35
			17. 1.	15	56	0,37
			24. 1.	30	70	0,23
			31. 1.	31	83	0,27
			7. 2.	26	81	0,31
			14. 2.	20	81	0,41
			21. 2.	27	88	0,33
			28. 2.	25	74	0,30
			7. 3.	15	64	0,42
128	Ehrwald	960	13.12.	38	46	0,12
			20.12.	21	48	0,23
			27.12.	13	45	0,35
			3. 1.	18	51	0,28
			23. 1.	18	11	0,06
			31. 1.	15	21	0,14
			7. 2.	13	20	0,15
			21. 2.	13	10	0,08
			28. 2.	15	31	0,20

INNGEBIET OBERHALB DER SALZACH

Nr.	Messstelle	Höhe m ü.A.	Datum	Schneedecke Höhe cm	Schneedecke Wasserwert mm	Schneedecke Dichte
149	Ladis-Neuegg	1350	6.12.	16	38	0,24
			13.12.	29	51	0,18
			20.12.	23	55	0,24
			27.12.	20	65	0,33
			3. 1.	26	70	0,27
			24. 1.	18	89	0,50
			31. 1.	17	89	0,52
153	St.Anton am Arlberg	1285	26.10.	20	26	0,13
			7.12.	16	26	0,16
			14.12.	29	48	0,17
			21.12.	28	54	0,19
			28.12.	24	55	0,23
			4. 1.	27	64	0,24
			11. 1.	31	70	0,23
			18. 1.	21	74	0,35
			25. 1.	24	74	0,31
			1. 2.	25	76	0,31
			10. 2.	24	76	0,32
			15. 2.	21	51	0,24
			22. 2.	20	51	0,25
			2. 3.	24	64	0,27
			8. 3.	21	60	0,29
159	Galtür	1587	30.11.	28	33	0,12
			16.12.	45	63	0,14
			20.12.	46	65	0,14
			28.12.	48	70	0,15
			4. 1.	48	75	0,16
			11. 1.	50	80	0,16
			18. 1.	40	122	0,31
			25. 1.	44	122	0,28
			1. 2.	43	122	0,28
			8. 2.	40	122	0,31
			14. 2.	38	120	0,32
			23. 2.	45	125	0,28
			2. 3.	55	135	0,25
			8. 3.	50	135	0,27
			14. 3.	40	135	0,34
			22. 3.	50	143	0,29
			28. 3.	36	97	0,27
			5. 4.	2	9	0,45
219	Obernberg am Brenner	1360	6.12.	33	76	0,23
			13.12.	32	56	0,18
			20.12.	27	51	0,19
			27.12.	17	59	0,34
			3. 1.	16	51	0,32
270	Ginzling	1060	6.12.	15	20	0,14
			13.12.	35	41	0,12
			20.12.	18	41	0,23
275	Gschößwand	1789	27.12.	50	115	0,23
			3. 1.	49	116	0,24
			10. 1.	47	100	0,21
			25. 1.	65	127	0,20
			31. 1.	58	110	0,19
			14. 2.	51	110	0,22
			21. 2.	60	115	0,19
			28. 2.	69	130	0,19
290	Kelchsau	815	28.10.	7	26	0,36
			9.12.	10	30	0,30
			12.12.	33	60	0,18
			25.12.	22	80	0,36
			2. 1.	23	84	0,37
290	Kelchsau	815	12. 1.	18	64	0,35
			26. 1.	40	76	0,19
			3. 2.	26	75	0,29
			22. 2.	26	76	0,29
300	Thiersee-Landl	700	30.11.	10	18	0,18
			10.12.	17	13	0,08
			13.12.	52	61	0,12
			21.12.	30	66	0,22
			29.12.	26	66	0,25
			4. 1.	23	61	0,27
			13. 1.	16	59	0,37
			14. 1.	11	48	0,44
			24. 1.	39	46	0,12
			27. 1.	45	70	0,16
			1. 2.	30	69	0,23
			9. 2.	25	69	0,28
			17. 2.	15	59	0,39
			22. 2.	20	65	0,33
			28. 2.	14	59	0,42
303	Jochberg	950	13.12.	48	56	0,12
			20.12.	32	53	0,17
			27.12.	20	56	0,28
			3. 1.	24	59	0,25
			14. 1.	16	69	0,43
			17. 1.	13	70	0,54
			25. 1.	38	69	0,18
			31. 1.	33	87	0,26
			7. 2.	27	79	0,29
			14. 2.	16	69	0,43
313	Waidring	775	26.10.	7	15	0,22
			29.11.	22	23	0,10
			6.12.	14	35	0,25
			11.12.	58	71	0,12
			13.12.	65	84	0,13
			20.12.	49	102	0,21
			27.12.	36	99	0,28
			3. 1.	36	97	0,27
			10. 1.	32	94	0,29
			13. 1.	25	97	0,39
			17. 1.	15	59	0,39
			24. 1.	46	79	0,17
			27. 1.	56	107	0,19
			31. 1.	45	107	0,24
			7. 2.	38	107	0,28
			14. 2.	25	97	0,39
			21. 2.	27	99	0,37
			28. 2.	25	97	0,39
			7. 3.	18	74	0,41
			10. 3.	14	59	0,42
			14. 3.	4	15	0,38
318	Kössen	590	29.11.	16	13	0,08
			13.12.	69	76	0,11
			19.12.	50	89	0,18
			27.12.	40	90	0,23
			3. 1.	34	90	0,26
			10. 1.	26	90	0,35
			14. 1.	14	64	0,45
			24. 1.	30	38	0,13
			31. 1.	34	64	0,19
			7. 2.	21	51	0,24

Wasserwerte und Dichten der Schneedecke im Winter 2010/11

Nr.	Messstelle	Höhe m ü.A.	Datum	Schneedecke Höhe cm	Schneedecke Wasserwert mm	Schneedecke Dichte	Nr.	Messstelle	Höhe m ü.A.	Datum	Schneedecke Höhe cm	Schneedecke Wasserwert mm	Schneedecke Dichte
	TRAUNGEBIET												
447	Schönbergalpe	1350	21.12.	77	187	0,24	447	Schönbergalpe	1350	22. 2.	78	228	0,29
			27. 1.	112	237	0,21				15. 3.	56	205	0,37
	ENNSGEBIET												
506	Grubegg	790	10.12.	20	23	0,12	516	Hohentauern	1265	21.12.	45	69	0,15
			15.12.	56	59	0,11				26.12.	14	35	0,25
			21.12.	55	56	0,10				30.12.	14	34	0,24
			29.12.	51	52	0,10				3. 1.	22	45	0,20
			5. 1.	57	52	0,09				7. 1.	20	52	0,26
			12. 1.	39	42	0,11				11. 1.	16	49	0,31
			19. 1.	24	28	0,12				21. 1.	23	51	0,22
			25. 1.	53	71	0,13				24. 1.	42	45	0,11
			31. 1.	62	92	0,15				28. 1.	44	59	0,13
			5. 2.	52	70	0,13				8. 3.	18	56	0,31
			11. 2.	40	138	0,35				12. 3.	15	51	0,34
			17. 2.	26	103	0,40	524	Wildalpen	610	10. 1.	40	101	0,25
			22. 2.	25	99	0,40				19. 1.	30	104	0,35
			28. 2.	25	98	0,39				28. 1.	50	127	0,25
			6. 3.	20	90	0,45				9. 2.	45	131	0,29
			12. 3.	18	88	0,49				25. 2.	20	87	0,44
513	Oppenberg	1060	12.12.	42	72	0,17				28. 2.	15	70	0,47
			20.12.	42	69	0,16	534	Huttererböden	1370	30.12.	35	86	0,25
			27.12.	15	40	0,27				25. 1.	65	124	0,19
			5. 1.	19	55	0,29				17. 3.	28	88	0,31
			26. 1.	27	36	0,13	535	Linzer Haus	1435	23.12.	85	193	0,23
516	Hohentauern	1265	4.12.	32	28	0,09				11. 1.	64	185	0,29
			7.12.	18	23	0,13				1. 2.	79	199	0,25
			11.12.	24	29	0,12				15. 2.	93	276	0,30
			14.12.	14	46	0,33				8. 3.	95	301	0,32
			18.12.	48	55	0,11				22. 3.	92	278	0,30
	DONAUGEBIET ZWISCHEN ENNS UND MARCH												
554	Karlstift	917	27.12.	27	61	0,23	576	Göstling an der Ybbs	530	31.12.	34	105	0,31
575	Lunz am See	612	9.12.	9	20	0,22				4. 1.	49	110	0,22
			15.12.	80	88	0,11				7. 1.	40	112	0,28
			22.12.	54	82	0,15				11. 1.	34	106	0,31
			29.12.	33	85	0,26				14. 1.	18	110	0,61
			7. 1.	38	94	0,25				18. 1.	11	105	0,95
			12. 1.	33	86	0,26				21. 1.	22	108	0,49
			20. 1.	15	31	0,21				25. 1.	48	111	0,23
			26. 1.	49	64	0,13				28. 1.	51	115	0,23
			2. 2.	31	56	0,18				1. 2.	41	114	0,28
			9. 2.	12	54	0,45				4. 2.	33	110	0,33
			16. 2.	12	41	0,34				8. 2.	24	110	0,46
			24. 2.	14	43	0,31				11. 2.	20	99	0,50
			2. 3.	5	36	0,72				15. 2.	15	107	0,71
576	Göstling an der Ybbs	530	3.12.	10	26	0,26				18. 2.	14	107	0,76
			7.12.	14	26	0,19				22. 2.	11	106	0,96
			10.12.	20	38	0,19				25. 2.	11	106	0,96
			14.12.	68	89	0,13				1. 3.	10	102	1,02
			17.12.	70	115	0,16				4. 3.	8	101	1,26
			21.12.	52	109	0,21				8. 3.	5	99	1,98
			24.12.	42	108	0,26							
	MARCHGEBIET												
778	Waidhofen an der Thaya	495	29.11.	8	3	0,04	780	Dobersberg	455	3. 1.	5	13	0,26
			6.12.	15	25	0,17				12. 1.	4	13	0,33
			13.12.	8	31	0,39				24. 1.	4	7	0,18
			20.12.	15	45	0,30	781	Pommersdorf	493	29.11.	6	10	0,17
			27.12.	5	10	0,20				6.12.	19	26	0,14
			3. 1.	5	10	0,20				13.12.	10	26	0,26
			10. 1.	4	9	0,23				20.12.	12	23	0,19
			24. 1.	3	2	0,07				27.12.	6	15	0,25
			31. 1.	5	5	0,10				24. 1.	3	5	0,17
780	Dobersberg	455	6.12.	17	15	0,09				31. 1.	3	8	0,27
			13.12.	8	30	0,38	782	Weikertschlag an der Thaya	460	2. 1.	8	28	0,35
			20.12.	12	38	0,32				9. 1.	8	38	0,48
			27.12.	5	13	0,26				24. 1.	3	7	0,23
	LEITHAGEBIET												
825	Naßwald	615	1.12.	9	8	0,09	836	Mariensee	869	20.12.	21	25	0,12
			7.12.	10	12	0,12	845	Hochwolkersdorf	617	29.11.	18	20	0,11
			13.12.	55	74	0,13				6.12.	25	13	0,05
			21.12.	40	71	0,18				20.12.	8	10	0,13
			28. 1.	27	46	0,17				24. 1.	7	10	0,14
836	Mariensee	869	6.12.	25	33	0,13				31. 1.	5	10	0,20
			13.12.	19	20	0,11							
	RAABGEBIET												
931	Rettenegg	860	29.12.	20	85	0,43	931	Rettenegg	860	11. 1.	14	56	0,40
			5. 1.	20	57	0,29							
	MURGEBIET												
984	St.Johann am Tauern	1050	4.12.	23	24	0,10	984	St.Johann am Tauern	1050	10.12.	22	38	0,17
			6.12.	21	19	0,09				11.12.	25	40	0,16

Wasserwerte und Dichten der Schneedecke im Winter 2010/11

Nr.	Messstelle	Höhe m ü.A.	Datum	Schneedecke Höhe cm	Schneedecke Wasserwert mm	Schneedecke Dichte
984	St.Johann am Tauern	1050	13.12.	27	50	0,19
			15.12.	24	50	0,21
			18.12.	26	51	0,20
			19.12.	25	49	0,20
			21.12.	22	44	0,20
			22.12.	15	43	0,29
			28. 1.	15	19	0,13
			29. 1.	14	20	0,14
			31. 1.	12	21	0,18
			2. 2.	8	14	0,18
1009	Mürzsteg	810	29.11.	18	17	0,09
			2.12.	15	18	0,12
			6.12.	23	30	0,13
			9.12.	20	33	0,17
			13.12.	67	104	0,16
			16.12.	58	85	0,15
			20.12.	56	98	0,18
			23.12.	49	99	0,20
			27.12.	36	89	0,25
			30.12.	36	90	0,25
			3. 1.	46	92	0,20
			6. 1.	42	104	0,25
			10. 1.	38	102	0,27
			13. 1.	34	106	0,31
			17. 1.	25	92	0,37
1009	Mürzsteg	810	20. 1.	27	88	0,33
			24. 1.	48	97	0,20
			27. 1.	46	108	0,23
			31. 1.	38	107	0,28
			4. 2.	36	108	0,30
			7. 2.	33	104	0,32
			10. 2.	32	108	0,34
			14. 2.	33	111	0,34
			17. 2.	28	107	0,38
			21. 2.	27	98	0,36
			24. 2.	27	98	0,36
			28. 2.	24	96	0,40
			3. 3.	23	90	0,39
			7. 3.	19	79	0,42
			10. 3.	19	78	0,41
1026	Neuhof	770	2.12.	22	27	0,12
			8.12.	24	37	0,15
			13.12.	24	39	0,16
			18.12.	27	46	0,17
			23.12.	24	45	0,19
			27.12.	14	33	0,24
			2. 1.	13	32	0,25
			7. 1.	14	35	0,25
			12. 1.	11	35	0,32
			17. 1.	6	27	0,45

DRAUGEBIET

Nr.	Messstelle	Höhe m ü.A.	Datum	Schneedecke Höhe cm	Schneedecke Wasserwert mm	Schneedecke Dichte
1085	Innervillgraten	1400	27.11.	27	20	0,08
			4.12.	53	54	0,10
			11.12.	35	76	0,22
			18.12.	30	76	0,25
			25.12.	39	120	0,31
			1. 1.	41	125	0,30
			8. 1.	41	125	0,30
			15. 1.	41	125	0,30
			22. 1.	42	124	0,30
			29. 1.	41	122	0,30
			6. 2.	40	125	0,31
			13. 2.	38	130	0,34
			19. 2.	40	135	0,34
			27. 2.	40	130	0,33
			6. 3.	40	130	0,32
			13. 3.	31	79	0,25
			20. 3.	25	64	0,25
1094	Prägraten	1340	6.12.	38	56	0,15
			13.12.	21	80	0,38
			20.12.	22	80	0,36
			27.12.	30	116	0,39
			29.12.	23	110	0,48
			3. 1.	29	110	0,38
			10. 1.	29	110	0,38
			17. 1.	26	96	0,37
			24. 1.	27	87	0,32
			31. 1.	28	76	0,27
			7. 2.	19	71	0,37
			15. 2.	12	46	0,38
			28. 2.	10	27	0,27
1097	Felbertauerntunnel	1650	6.12.	46	90	0,20
			13.12.	62	140	0,23
			20.12.	51	145	0,28
			27.12.	58	168	0,29
			10. 1.	60	170	0,28
1097	Felbertauerntunnel	1650	17. 1.	49	220	0,45
			24. 1.	55	234	0,43
			31. 1.	64	229	0,36
			7. 2.	58	199	0,34
			15. 2.	50	199	0,40
			21. 2.	50	204	0,41
			28. 2.	61	210	0,34
			7. 3.	59	215	0,36
			15. 3.	40	204	0,51
			28. 3.	34	127	0,37
1099	St.Jakob i.Def.	1400	25.10.	15	20	0,14
			22.11.	24	26	0,11
			29.11.	30	36	0,12
			6.12.	38	61	0,16
			13.12.	30	71	0,24
			20.12.	31	69	0,22
			27.12.	35	100	0,29
			3. 1.	35	100	0,29
			10. 1.	34	100	0,29
			17. 1.	35	107	0,31
			24. 1.	38	110	0,29
			31. 1.	38	102	0,27
			7. 2.	38	101	0,27
			14. 2.	35	102	0,29
			21. 2.	40	106	0,27
			28. 2.	42	104	0,25
			7. 3.	37	104	0,28
			14. 3.	25	89	0,36
			21. 3.	12	36	0,30
1107	Lienz-Tristach	666	29.11.	30	38	0,13
			6.12.	29	62	0,21
			13.12.	16	65	0,41
			20.12.	17	38	0,22
			27.12.	10	28	0,28

Monats- und Jahressummen der Niederschläge aus Messungen mit Totalisatoren

Nr.	Messstelle	Einzugsgebiet	Höhe m ü.A.	Summen in mm I	II	III	IV	V	VI	VII	VIII	IX	X	XI	XII	Jahr	Beobachtungszeitraum Beginn - Ende
				RHEINGEBIET													
1	Vermuntgletscher	Ill	2700													1044	1.10.2010 - 30. 9.2011
2	Klostertaler Gletscher	Ill	2750													1224	1.10.2010 - 30. 9.2011
3	Madlener Haus	Ill	1980													1044	1.10.2010 - 30. 9.2011
5	Tschifernella	Ill	2344													1407	1.10.2010 - 30. 9.2011
7	Verbella	Ill	2350													1136	1.10.2010 - 30. 9.2011
11	Valzifenz	Suggadinbach	2300													1316	1.10.2010 - 30. 9.2011
12	Gargellener Kopf	Suggadinbach	2210													1491	1.10.2010 - 30. 9.2011
13	Tilisunasee	Ill	2200													1243	1.10.2010 - 30. 9.2011
15	Silbertaler Winterjöchl	Litz	1946													1255	1.10.2010 - 30. 9.2011
24	Lünerseealpe	Alvier	2015													1089	1.10.2010 - 30. 9.2011
26	Lünersee	Alvier	1900													1225	1.10.2010 - 30. 9.2011
27	Brandner Gletscher	Alvier	2700													1347	1.10.2010 - 30. 9.2011
31	Biberacher Hütte	Lutz	1860	93	85	59	89	213	282	299	191	168	167	0	353	1999	
33	Sonntag-Stein	Lutz	1677	107	26	68	47	233	308	249	168	117	124	0	433	1880	
57	Körbersee	Bregenzerach	1675	113	75	75	90	230	257	288	185	173	177	0	543	2206	
60	Diedamskopf	Bregenzerach	1796	115	59	86	76	236	285	266	185	153	197	0	419	2077	
62	Damüls Uga	Bregenzerach	2000	80	80	80	92	223	311	297	200	160	187	0	291	2001	
63	Obergüntenstallalpe	Bregenzerach	1580													2244	1.10.2010 - 30. 9.2011
64	Rohralpe	Bregenzerach	1200	111	82	45	59	267	273	279	170	208	111	0	69	1674	
70	Hochrubachalpe	Subersach	1515	132	68	100	119	227	290	340	347	196	247	0	437	2503	
72	Rehenbergalpe	Subersach	950													1894	1.10.2010 - 30. 9.2011
75	Feuerstätter Sättele	Weißach	1420	131	66	99	117	247	337	342	241	161	66	0	412	2219	
				DONAUGEBIET OBERHALB DES INN													
101	Ammerwald	Archbach	1090	130	38	68	69	193	198	218	169	117	148	0	320	1668	
103	Traualpsee	Vils	1660	189	48	88	72	235	244	277	220	142	172	0	533	2220	
107	Kastenalm	Isar	1230	166	15	50	30	188	197	167	184	147	150	0	300	1594	
108	Bodenwald	Isar	1280	100	20	55	28	184	163	169	138	143	158	0	351	1509	
111	Wettersteinhütte	Leutascher Ache	1700	99	38	51	47	163	190	146	158	131	170	0	294	1487	
113	Johannistal-Filzwaldbod	Rißbach	1300	137	40	78	58	205	214	243	201	144	212	0	291	1823	
114	Großer Ahornboden	Rißbach	1170	129	27	85	41	210	206	234	213	141	193	0	300	1779	
116	Ochsenhütte	Dürrach	1460	189	20	90	66	216	196	239	246	162	238	0	375	2037	
117	Lochalm ML	Dürrach	1430	147	15	64	47	169	181	189	211	151	174	0	300	1648	
118	Kotalm NL	Achensee	1300	152	16	73	50	207	176	200	193	138	114	0	300	1619	
119	Köglalm	Achensee	1487	140	15	67	40	210	195	142	193	130	160	0	300	1592	
120	Plums-Bärental	Achensee	1235	147	18	86	64	237	220	227	224	160	186	0	300	1869	
121	Gramai NL	Achensee	1330	128	12	91	71	247	216	226	213	152	202	0	349	1907	
122	Bärenbad	Achensee	1480	150	12	87	55	187	175	193	200	142	197	0	281	1679	
124	Hochstögen	Achensee	1350	150	15	109	79	230	209	265	250	179	247	0	387	2120	
126	Gufferthütte	Ache	1415	132	16	56	55	185	182	223	173	169	156	0	300	1647	
127	Achenkirch-M.köpfl	Ache	900	130	17	71	47	198	170	181	203	123	180	0	289	1609	
				INNGEBIET OBERHALB DER SALZACH													
132	Hohenzollernhaus	Radurschlbach	2200	23	6	41	5	122	162	142	125	138	79	0	99	942	
133	Nauderer-Tschey	Radurschlbach	1920	21	7	45	6	109	125	114	115	137	85	0	124	888	
134	Furgglersee	Inn	2330	35	9	72	9	182	179	171	182	160	93	0	175	1267	
136	Zirmesköpfl	Inn	2050	23	18	31	18	113	140	130	140	150	90	0	99	952	
139	Rauher Kopf	Fagge	2670	32	25	44	25	152	140	127	177	194	100	0	149	1165	
140	Glockturm	Fagge	2800	38	29	49	28	168	164	161	178	142	104	0	156	1217	
141	Weisssee	Fagge	2540	29	32	48	22	142	152	161	149	152	94	0	91	1072	
142	Oberbirg-s'Gliger	Fagge	2160	45	40	52	30	157	148	149	171	158	118	0	126	1194	
143	Gepatschalpe	Fagge	1900	35	34	40	23	135	128	123	141	119	86	0	183	1047	
144	Wurmetal	Fagge	2510	33	26	45	26	141	133	126	118	117	86	0	154	1005	
145	Kaiserbergtal	Fagge	2330	31	24	43	25	167	160	151	127	131	96	0	143	1098	
146	Nassereinalpe	Fagge	2050	28	22	39	15	126	121	115	119	110	86	0	159	940	
147	Verpeilhütte	Fagge	2045	34	26	40	23	139	132	125	139	116	85	0	125	984	
151	Salzhütte	Rosanna	1510	107	11	39	46	149	154	173	141	90	90	0	250	1250	
152	Kartellboden Damm	Rosanna	1980	94	34	54	45	120	167	204	168	129	115	0	305	1435	
155	Bieltal	Trisanna	2500													1045	1.10.2010 - 30. 9.2011
156	Jamtalferner-Rußkopf	Trisanna	2690													1431	1.10.2010 - 30. 9.2011
157	Jamtalferner (Zunge)	Trisanna	2400	111	33	49	38	178	161	193	171	141	118	0	182	1375	
158	Fluchthornferner	Trisanna	2750													925	1.10.2010 - 30. 9.2011
160	Piz da Val Gronda	Trisanna	2810													645	1.10.2010 - 30. 9.2011
164	Marienbergalm	Gurglbach	1640	113	26	41	12	142	176	172	156	108	103	0	296	1345	
168	Braunschweiger Hütte	Pitze	2740	44	34	59	27	163	154	149	169	141	103	0	155	1198	
169	Ölgrubensee	Pitze	2850	44	34	60	35	182	144	136	159	160	150	0	125	1229	
170	Taschachhaus	Pitze	2470	41	31	55	32	182	162	146	150	144	109	0	154	1206	
171	Riffelferner	Pitze	2740	32	25	44	26	152	146	138	150	116	85	0	180	1094	
172	Riffelseehütte	Pitze	2240	29	30	44	25	120	145	130	140	115	85	0	160	1023	
174	Kaunergrathütte	Pitze	2520	34	26	46	27	158	148	140	154	123	90	0	148	1094	
179	Hintereisferner	Rofenache	2970	22	70	82	23	120	195	155	110	217	154	10	137	1295	
180	Latschbloder	Rofenache	2910	14	49	57	21	113	182	147	84	166	97	6	86	1022	
181	Rofenberg	Rofenache	2827	16	53	62	22	116	187	150	72	141	144	9	127	1099	
182	Proviantdepot	Rofenache	2737	12	41	48	18	98	166	134	68	135	96	6	85	907	
183	Hochjochhospiz	Rofenache	2360	12	40	47	13	68	138	112	63	123	83	5	73	777	

2011

Monats- und Jahressummen der Niederschläge aus Messungen mit Totalisatoren

Nr.	Messstelle	Einzugsgebiet	Höhe m ü.A.	Summen in mm I	II	III	IV	V	VI	VII	VIII	IX	X	XI	XII	Jahr	Beobachtungszeitraum Beginn - Ende
184	Vernagtbrücke	Rofenache	2640	13	43	50	18	94	156	126	64	125	110	7	97	903	
185	Vent	Rofenache	1900	13	42	49	12	66	108	87	51	101	100	7	89	725	
191	Frischmannhütte	Ötztaler Ache	2180	37	33	52	32	183	150	121	164	148	104	0	201	1225	
195	Gossenkölle	Ötztaler Ache	2500	76	19	95	19	133	189	170	147	112	117	0	263	1340	
196	Finstertal-Gametzköpfl	Ötztaler Ache	2470	46	34	44	14	132	163	139	140	104	160	0	200	1176	
198	Längental	Ötztaler Ache	2230	39	23	38	14	139	165	151	156	110	120	0	180	1135	
203	Unterseebenalm	Inn	1860	54	25	43	4	148	165	137	128	148	86	0	250	1188	
204	Alplhütte	Inn	1500	116	61	87	34	153	173	170	144	151	259	0	600	1948	
207	Inzinger Alm-Kaserboden	Inn	1790	97	20	40	16	145	185	169	135	99	115	0	237	1258	
209	Westfalenhaus	Melach	2295	34	31	46	13	175	156	133	161	122	85	0	137	1093	
210	Praxmar	Melach	2150	35	32	46	11	143	161	130	155	136	102	0	145	1096	
211	Pforzheimer Hütte	Melach	2330	32	29	42	10	132	150	142	176	128	116	2	176	1135	
216	Innsbruck-Seegrube	Inn	1930	107	45	145	47	209	201	212	145	177	225	0	600	2113	
220	Altereralm (Innervals)	Valser Bach	1620	37	12	45	30	182	167	225	167	203	136	1	137	1342	
221	Sillalm (Innervals)	Valser Bach	1612	33	12	47	15	146	145	173	135	201	123	2	110	1142	
223	Kasern (Innerschmirn/Kl	Schmirnbach	1846	50	11	35	30	131	140	136	124	146	103	0	140	1046	
224	Wildlahner (Innerschmir	Schmirnbach	1542	28	10	25	17	139	125	146	127	159	111	0	140	1027	
225	Padasteralm (Seaperalm)	Padasterbach	1700	28	10	41	15	152	132	136	122	136	97	0	118	987	
229	Klammalm (Navis)	Navisbach	1945	41	18	67	33	170	150	145	142	190	141	0	186	1283	
231	Vöstenalm (Navis)	Navisbach	1878	29	9	36	19	141	153	131	138	174	129	0	113	1072	
232	Baierhof - Navis (Kersc	Navisbach	1365	25	10	27	19	134	126	107	119	158	107	0	140	972	
234	Maria Waldrast	Sill	1590	41	29	47	18	130	121	104	176	113	83	0	121	983	
235	Arztaler Hochleger	Falggasanerbach	2130	32	11	46	30	154	132	141	152	174	139	0	136	1147	
236	Meißnerhaus	Vikarbach	1666	61	13	50	27	164	125	130	140	160	144	0	180	1194	
240	Franz-Senn-Hütte	Ruetz	2150	23	29	44	50	128	148	161	105	134	74	0	119	1015	
244	Sistranser Alm	Aldranser Bach	1613	38	15	32	19	156	118	122	142	160	116	0	156	1074	
246	Halltal (Oberbergstolle	Inn	1610	129	31	65	27	211	259	110	174	140	208	0	600	1954	
247	St.Magdalena	Inn	1280	102	25	69	54	105	127	195	168	149	135	0	350	1479	
248	Rinner Alm	Rinner Bach	1581	39	6	33	27	173	123	134	130	173	114	0	167	1119	
251	Dörfl (Voldertal)	Voldertalbach	1440	54	6	28	27	198	138	170	163	191	121	0	137	1233	
253	Walder Alm	Inn	1600	124	32	85	72	122	137	209	175	159	184	0	400	1699	
255	Möls-Hochleger	Mölsbach	2040	61	17	34	44	190	177	155	152	214	156	0	116	1316	
258	Stallenhütte	Inn	1430	113	23	87	19	237	168	205	202	144	143	0	264	1605	
261	Plauener Hütte	Ziller	2390													1431	7.10.2010 - 28. 9.2011
263	Zillergrund-Plattkopf	Ziller	2260													1724	7.10.2010 - 28. 9.2011
264	Mitterhütten	Ziller	1730													1357	6.10.2010 - 17.10.2011
268	Dominikushütte	Zemmbach	1800													1378	11.10.2010 - 18.10.2011
269	Friesenberghaus	Zemmbach	2500													1452	2.10.2010 - 23. 9.2011
273	Gradlaste	Zemmbach	1060													1036	19.10.2010 - 10.10.2011
276	Zittauer Hütte	Gerlosbach	2330													1906	30. 9.2010 - 4.10.2011
277	Durlaßboden	Gerlosbach	1432													1239	19.10.2010 - 10.10.2011
284	Schmalzklausenalm	Brandenberger Ache	1170	113	17	59	50	165	186	159	207	136	133	0	266	1491	
297	Steinberghütte	Weißache	1190	109	10	70	52	225	255	143	243	154	163	0	330	1754	
299	Hechleitalm	Inn	920	140	13	72	68	272	237	173	252	131	229	0	261	1848	
301	Buchacker	Inn	1425	120	27	31	57	152	216	121	167	115	123	0	270	1399	
308	Gruttenhütte	Aschauer Ache	1580	183	38	108	125	297	352	252	258	169	264	0	436	2482	
311	Raintalquelle	Fieberbrunner Ache	1215	194	17	78	45	277	223	201	157	144	142	0	357	1835	
314	Griesner Kar	Kohlenbach	911	271	31	101	69	236	239	287	246	144	223	0	350	2197	

SALZACHGEBIET

325	Tauernmoos	Stubache	2040	151	61	69	73	132	213	201	198	163	189	0	178	1628	
327	Kalser Törl	Stubache	2390	174	73	84	94	186	287	284	249	183	217	0	215	2046	
329	Weiß-See	Stubache	2270	187	78	87	91	191	303	291	262	194	227	0	221	2132	
330	Sonnblickkees	Stubache	2511	176	72	83	96	172	291	279	243	179	199	0	191	1981	
332	Mooserboden	Kapruner Ache	2038													1850	28. 9.2010 - 18.10.2011
333	Schmiedinger Kees	Kapruner Ache	2800													2142	28. 9.2010 - 29. 9.2011
334	Krefelder Hütte	Kapruner Ache	2295													1842	28. 9.2010 - 29. 9.2011
337	Radhaus	Hüttwinklache	2131	84	44	104	44	120	272	220	140	160	76	0	128	1392	
338	Kolm-Saigurn	Hüttwinklache	1600	107	60	36	75	161	233	197	179	197	179	0	140	1564	
339	Rojacher Hütte	Hüttwinklache	2559	120	84	104	120	180	332	312	152	180	200	8	232	2024	
340	Sonnblick (hangp. Auffa	Hüttwinklache	3076	180	136	96	180	300	388	372	256	220	216	4	232	2580	
341	Sonnblick (horiz. Auffa	Hüttwinklache	3076	240	104	152	180	232	180	272	144	168	304	4	204	2184	

RABNITZGEBIET

880	Buchkogel	Wulka	428	31	4	39	19	78	137	56	79	55	71	0	11	580	
888	Zeilerberg	Neusiedler See	299	33	4	44	43	72	82	54	54	31	54	0	15	486	

DRAUGEBIET

1083	Leckfeldalm	Drau	1920	14	25	41	40	158	255	121	79	164	109	23	38	1067	
1087	Grüneben	Drau	2020	10	25	47	16	134	198	161	125	139	95	18	54	1022	
1088	Spielbichlsattel	Drau	1940	8	19	36	12	139	160	149	136	137	107	15	45	963	
1090	Kristeiner Tal-Paintner	Kristeinerbach	1842	16	20	53	23	142	233	150	89	188	116	13	81	1124	
1092	Karlsbader Hütte	Drau	2130	29	51	76	42	214	221	137	108	172	153	38	58	1299	
1093	Defregger Haus	Dorferbach	2970	41	20	45	14	255	227	105	152	169	254	6	152	1440	
1096	Gschlössboden	Tauern Bach	1740	91	22	50	12	147	210	206	207	169	264	0	250	1628	
1102	Kalser Tauernhaus	Kalser Bach	1800	55	16	34	8	93	191	187	122	90	156	0	105	1057	

Monats- und Jahressummen der Niederschläge aus Messungen mit Totalisatoren

Nr.	Messstelle	Einzugsgebiet	Höhe m ü.A.	Summen in mm												Beobachtungs-zeitraum
				I	II	III	IV	V	VI	VII	VIII	IX	X	XI	XII	Jahr	Beginn - Ende
1104	Lucknerhütte	Kalser Bach	2250	47	9	45	24	112	202	134	92	125	200	7	153	1150	
1106	Pitschedboden	Isel	2280	37	8	49	27	120	173	122	61	136	116	12	65	926	
1110	Lienzer-Dolomiten-Hütte	Drau	1585	15	24	54	11	148	209	140	94	138	128	16	29	1006	
1111	Lienzer Hütte	Debantbach	1980	36	34	51	30	182	199	115	161	216	125	17	96	1262	
1119	Glocknerhaus	Möll	2140													844	30. 9.2010 - 26. 9.2011
1120	Hochtor	Möll	2450													1391	30. 9.2010 - 26. 9.2011
1122	Oberes Fleißkees	Möll	2808	152	40	60	88	240	236	172	160	212	204	4	108	1676	
1127	Lieser-Lanisch	Lieser	1725													1389	7.10.2010 - 12.10.2011
1130	Mitterkartunnel (Nord)	Malta	1910													1346	6.10.2010 - 11.10.2011
1131	Hochalm (Ochsenhütte)	Malta	2010													1457	7.10.2010 - 11.10.2011
1132	Gößkessel	Malta	1673													1736	6.10.2010 - 12.10.2011
1149	Golzentipp-Gudis	Gail	2170	15	53	68	38	165	211	118	78	139	133	23	46	1087	
1150	Porzehütte	Gail	1920	49	55	85	86	154	230	144	101	152	128	79	46	1309	
1152	Leisacher Alm-Koflpaß	Gail	1900	19	52	76	27	166	229	134	145	159	147	34	52	1240	

2011

Starkniederschläge

Nr.	Messgerät	Messstelle	Einzugsgebiet	Höhe m ü.A.	Datum	Vorniederschlag Beginn-Ende	Vorniederschlag h_N mm	Starkniederschlag Beginn-Ende	Starkniederschlag Dauer min	Starkniederschlag h_N mm	Starkniederschlag i mm pro min	Nachniederschlag Beginn-Ende	Nachniederschlag h_N mm
					RHEINGEBIET								
6	K	Vermunt	Ill	1733	5. 8.	15:45-15:51	0,2	15:51-16:06	15	10,2	0,68	16:06-16:13	0,4
30	O	Ludesch	Ill	550	27. 7.	18:35-18:41	1,5	18:41-18:56	15	11,3	0,76	18:56-19:25	4,2
39	O	Amerlügen	Ill	760	8. 7.	02:02-02:04	0,3	02:04-02:19	15	9,3	0,62	02:19-02:24	0,8
40	O	Innerlaterns	Frutz	1025	30. 6.	01:00-01:22	9,3	01:22-01:37	15	14,4	0,96	01:37-01:38	0,4
					30. 6.			01:01-02:01	60	25,0	0,42		
41	O	Weiler	Frutz	500	22. 6.	17:30-17:33	0,1	17:33-17:48	15	11,2	0,75	17:48-17:55	0,5
46	O	Fussach	Bodensee	400	15. 5.	07:07-07:12	1,0	07:12-08:12	60	21,4	0,36	08:12-08:37	5,1
					6. 6.	13:05-13:08	0,7	13:08-13:23	15	17,9	1,19	13:23-13:34	2,6
					6. 6.			13:00-14:00	60	21,7	0,36		
					30. 6.	00:56-01:01	1,4	01:01-01:16	15	15,7	1,05	01:16-01:17	0,8
					30. 6.			00:17-01:17	60	27,8	0,46		
					10. 7.	15:47-15:49	0,2	15:49-16:04	15	13,7	0,91	16:04-16:17	3,0
					10. 7.			15:38-16:38	60	18,5	0,31		
					28. 7.			21:01-21:16	15	11,7	0,78		
47	⊖	Lustenau	Rhein	404	6. 6.	12:12-12:13	0,1	12:13-12:28	15	14,8	0,99	12:28-12:36	2,1
					22. 6.	17:05-17:21	5,3	17:21-17:36	15	10,7	0,72	17:36-17:43	2,5
					22. 6.			16:59-17:59	60	22,3	0,37		
					30. 6.	00:45-00:50	1,2	00:50-01:05	15	10,8	0,72	01:05-01:21	3,2
48	⊖	Ebnit	Dornbirnerach	1100	17. 3.-18. 3.			06:15-06:15	1440	119,8	0,08		
					4. 4.			06:15-07:15	60	19,0	0,32	07:15-12:30	30,9
					22. 6.			17:10-18:10	60	17,3	0,29		
					30. 6.	00:45-01:25	11,4	01:25-01:40	15	10,9	0,72	01:40-02:13	5,8
					30. 6.	00:45-01:10	3,5	01:10-02:10	60	24,3	0,40	02:10-02:13	0,2
					28. 7.	21:00-21:03	0,1	21:03-22:03	60	20,2	0,34	22:03-22:11	0,1
					17. 9.	17:00-17:10	0,4	17:10-17:25	15	27,7	1,84	17:25-17:43	1,4
					17. 9.			17:09-18:09	60	30,0	0,50		
50		Bildstein	Dornbirnerach	720	29. 6.-30. 6.			07:00-07:00	1440	86,1	0,06		
54	⊖	Altach	Rheintalbinnenkanal	412	22. 6.			17:00-18:00	60	19,1	0,32		
					11. 9.			18:04-18:19	15	9,0	0,60		
					17. 9.			16:55-17:10	15	11,9	0,80	17:10-17:16	1,1
55	E	Dornbirn	Dornbirnerach	441	22. 6.	17:10-17:15	0,6	17:15-17:30	15	16,7	1,12	17:30-18:45	16,1
					22. 6.			17:10-18:10	60	31,3	0,52	18:10-18:45	2,2
					30. 6.	00:06-00:34	5,0	00:34-01:34	60	19,5	0,32	01:34-01:46	1,3
					17. 9.			17:06-17:21	15	9,5	0,63	17:21-17:28	0,3
56	O	Hard (Rotachstrasse)	Bodensee	401	22. 6.	17:41-17:48	0,9	17:48-18:48	60	19,8	0,33	18:48-19:29	6,4
					10. 7.	14:55-15:10	1,1	15:10-15:25	15	12,1	0,81	15:25-16:05	1,5
					28. 7.	20:05-20:09	0,1	20:09-21:09	60	23,8	0,40	21:09-21:43	10,2
					4. 9.	14:40-15:00	2,7	15:00-15:15	15	13,5	0,90	15:15-15:44	13,1
					4. 9.			14:40-15:40	60	29,2	0,49	15:40-15:44	0,1
59	V	Schoppernau	Bregenzerach	835	4. 6.			19:25-19:40	15	13,8	0,92	19:40-20:35	7,6
					4. 6.			19:25-20:25	60	21,0	0,35	20:25-20:35	0,4
66	⊖	Andelsbuch	Bregenzerach	600	16. 6.	18:24-18:28	1,0	18:28-18:43	15	10,1	0,67	18:43-21:36	17,9
					16. 6.	18:24-18:25	0,1	18:25-19:25	60	18,0	0,30	19:25-21:36	11,0
					1. 7.			10:04-10:19	15	9,9	0,66	10:19-10:41	0,8
					19. 7.	16:31-16:35	0,6	16:35-16:50	15	10,4	0,69	16:50-17:10	1,8
					8. 8.			19:25-19:40	15	9,3	0,62	19:40-19:56	1,8
67	⊖	Bödele	Bregenzerach	1150	17. 3.-18. 3.			06:34-06:34	1440	93,8	0,07		
					4. 4.	06:10-06:25	2,1	06:25-06:40	15	9,7	0,64	06:40-12:00	30,1
					16. 6.	18:05-18:15	1,2	18:15-18:30	15	17,3	1,16	18:30-19:00	9,1
					16. 6.			18:15-19:15	60	28,2	0,47		
					18. 6.	00:40-00:50	0,7	00:50-01:50	60	23,0	0,38	01:50-02:25	2,4
					22. 6.	17:05-17:15	3,6	17:15-17:30	15	20,4	1,36	17:30-18:45	11,5
					22. 6.			17:05-18:05	60	33,4	0,56	18:05-18:45	2,1
					30. 6.	01:00-01:06	1,9	01:06-01:21	15	10,1	0,67	01:21-02:23	14,0
					30. 6.	00:40-00:42	0,3	00:42-01:42	60	23,2	0,39	01:42-02:23	7,1
					13. 7.-14. 7.			04:55-04:55	1440	94,0	0,07		
					13. 7.-14. 7.			07:00-07:00	1440	85,8	0,06		
					4. 9.	15:14-15:30	5,2	15:30-15:45	15	18,9	1,26	15:45-15:49	2,2
					4. 9.			15:05-16:05	60	26,4	0,44		
69	O	Schönenbach	Subersach	1040	6. 6.	11:42-11:43	0,1	11:43-11:58	15	10,4	0,69	11:58-12:00	0,3
					22. 6.	17:40-17:52	6,4	17:52-18:07	15	9,3	0,62	18:07-18:54	10,2
					22. 6.	17:40-17:42	0,1	17:42-18:42	60	24,9	0,41	18:42-18:54	0,9
					14. 8.	21:00-21:47	9,6	21:47-22:02	15	8,9	0,59	22:02-22:09	1,0
					14. 8.	21:00-21:04	0,1	21:04-22:04	60	19,1	0,32	22:04-22:09	0,3
					17. 9.			17:40-17:55	15	9,1	0,61		
77	E	Alberschwende	Bregenzerach	717	16. 6.	18:09-18:30	3,5	18:30-18:45	15	8,8	0,59	18:45-21:25	14,3
					22. 6.	17:09-17:19	2,5	17:19-17:34	15	15,0	1,00	17:34-18:20	6,1
					22. 6.			17:10-18:10	60	22,8	0,38	18:10-18:20	0,8
					8. 7.			02:10-02:25	15	8,9	0,59	02:25-03:50	8,6
					29. 7.	14:20-14:22	0,1	14:22-14:37	15	8,7	0,58		
					4. 9.	15:20-15:41	7,6	15:41-15:56	15	15,5	1,03	15:56-15:59	0,4
					4. 9.			15:17-16:17	60	27,5	0,46		
80	⊖	Bregenz	Bodensee	426	17. 3.-18. 3.			07:00-07:00	1440	87,7	0,06		
81	⊖	Bregenz (Altreuteweg)	Bodensee	447	17. 3.-18. 3.			06:09-06:09	1440	87,4	0,06		
					22. 6.			17:05-17:20	15	18,8	1,25		
					22. 6.			17:00-18:00	60	33,7	0,56		
					30. 6.	00:56-01:01	1,7	01:01-01:16	15	18,8	1,26	01:16-01:17	1,0
					30. 6.			00:17-01:17	60	33,4	0,56		
					27. 7.			21:10-22:10	60	17,4	0,29		
					28. 7.	20:19-20:21	0,7	20:21-20:36	15	11,1	0,74	20:36-21:12	14,9
					28. 7.			20:19-21:19	60	27,0	0,45		
					18. 8.	21:55-21:56	0,1	21:56-22:11	15	13,4	0,90	22:11-22:15	0,2
					4. 9.	14:29-14:50	13,1	14:50-15:05	15	31,4	2,09	15:05-16:15	16,4
					4. 9.	14:29-14:35	0,9	14:35-15:35	60	54,6	0,91	15:35-16:15	5,3
					4. 9.- 5. 9.			14:29-14:29	1440	105,0	0,07		
82	=	Pfänder	Bodensee	1056	17. 3.-18. 3.			07:00-07:00	1440	98,3	0,07		
83	⊖	Hörbranz	Leiblach	425	22. 6.	16:50-17:00	0,9	17:00-17:15	15	11,4	0,76	17:15-18:30	10,6
					22. 6.	16:50-16:55	0,2	16:55-17:55	60	20,5	0,34	17:55-18:30	2,2
					30. 6.	00:40-00:50	4,6	00:50-01:05	15	16,1	1,07	01:05-01:34	14,3
					30. 6.			00:40-01:40	60	35,3	0,59		
					4. 9.	14:49-14:53	3,6	14:53-15:08	15	26,7	1,78	15:08-15:29	9,8
					4. 9.			14:49-15:49	60	44,2	0,74		
					4. 9.- 5. 9.			14:34-14:34	1440	88,9	0,06		

Starkniederschläge

Nr.	Messgerät	Messstelle	Einzugsgebiet	Höhe m ü.A.	Datum	Vorniederschlag Beginn-Ende	Vorniederschlag h_N mm	Starkniederschlag Beginn-Ende	Starkniederschlag Dauer min	Starkniederschlag h_N mm	Starkniederschlag i mm pro min	Nachniederschlag Beginn-Ende	Nachniederschlag h_N mm
		DONAUGEBIET OBERHALB DES INN											
86	⊖	Zug	Lech	1500	3. 6.	20:00-20:08	0,4	20:08-20:23	15	12,1	0,81	20:23-20:37	2,9
					21. 6.	19:00-19:47	0,8	19:47-20:02	15	9,8	0,66	20:02-20:33	3,8
98	⊖	Hahnenkamm-Reutte	Lech	1670	16. 6.	19:14-19:16	0,9	19:16-19:31	15	17,2	1,15	19:31-19:39	3,4
					16. 6.			18:40-19:40	60	21,5	0,36		
					10. 7.			13:07-13:22	15	14,4	0,96	13:22-13:24	0,2
					30.12.			21:35-21:50	15	16,5	1,10		
104	⊖	Tannheim-Kienzen	Vils	1090	16. 6.	18:45-19:00	1,7	19:00-19:15	15	11,9	0,80	19:15-20:30	8,6
					16. 6.	18:45-19:00	1,7	19:00-20:00	60	18,1	0,30	20:00-20:30	2,4
					24. 8.	21:00-21:15	0,6	21:15-21:30	15	8,7	0,58	21:30-21:45	0,2
109	⊖	Scharnitz	Isar	970	10. 7.			17:57-18:12	15	13,4	0,89	18:12-18:13	0,1
112	E	Leutasch-Kirchplatzl	Leutascher Ache	1135	8. 7.			16:23-16:38	15	8,7	0,58		
					10. 7.			17:42-17:57	15	13,4	0,89		
					14. 8.	18:53-18:57	2,2	18:57-19:12	15	21,3	1,42	19:12-19:14	0,4
					14. 8.			18:50-19:50	60	24,5	0,41		
					19. 8.			00:02-00:17	15	10,1	0,67	00:17-00:26	1,4
		INNGEBIET OBERHALB DER SALZACH											
161	⊖	Kappl-Oberbichl	Trisanna	1490	3. 8.			12:08-12:23	15	8,9	0,59		
165	⊖	Nassereith	Gurglbach	850	14. 8.			18:18-18:33	15	14,1	0,94	18:33-18:41	1,1
					18. 8.			23:37-23:52	15	14,5	0,97		
205	O	KW-Straßberg	Inn	975	30. 6.			02:07-02:22	15	10,5	0,70	02:22-02:27	0,7
					10. 7.	17:23-17:24	0,1	17:24-17:39	15	14,3	0,95	17:39-17:46	2,0
218	⊖	Brenner	Sill	1445	18. 9.-19. 9.			07:00-07:00	1440	98,6	0,07		
219	⊖	Obernberg am Brenner	Obernberger Seebach	1360	27. 8.	10:40-10:41	0,1	10:41-10:56	15	10,3	0,69	10:56-10:59	0,4
					27. 8.	10:40-10:42	0,2	10:42-11:42	60	21,2	0,35	11:42-12:00	3,8
					18. 9.-19. 9.			08:46-08:46	1440	96,4	0,07		
226	W	Steinach a.Br.	Sill	1204	18. 9.-19. 9.			11:30-11:30	1440	88,2	0,06		
230	=	Navis	Sill	1385	18. 9.-19. 9.			07:00-07:00	1440	94,2	0,07		
245	⊖	Hall in Tirol	Inn	585	31. 5.- 1. 6.	23:28-23:35	0,9	23:35-00:35	60	19,4	0,32	00:35-01:03	5,4
					3. 8.			14:24-14:39	15	10,7	0,71		
252	O	St.Martin i.G.	Inn	875	27. 5.	13:55-13:59	0,4	13:59-14:14	15	9,1	0,61	14:14-14:48	6,0
					1. 6.	01:08-01:20	3,0	01:20-01:35	15	11,3	0,76	01:35-01:43	1,7
					1. 6.			00:53-01:53	60	17,9	0,30		
					8. 6.	21:02-21:05	0,3	21:05-22:05	60	18,5	0,31		
					3. 8.			14:32-14:47	15	12,3	0,82	14:47-14:51	0,9
					14. 8.			19:53-20:08	15	9,5	0,63		
					14. 8.			19:50-20:50	60	17,7	0,29		
281	⊖	Ried im Zillertal	Ziller	555	3. 8.			14:57-15:12	15	18,7	1,24	15:12-15:17	1,0
					3. 8.			14:55-15:55	60	19,7	0,33		
290	⊖	Kelchsau	Kelchsauer Ache	815	16. 6.			14:36-14:51	15	10,1	0,67	14:51-14:52	0,2
292	E	Wörgl (Deponie)	Brixentaler Ache	605	20. 5.	18:31-18:46	7,5	18:46-19:01	15	15,0	1,00	19:01-19:09	3,2
					20. 5.			18:31-19:31	60	28,4	0,47		
					28. 7.			17:30-17:45	15	9,0	0,60	17:45-17:46	0,1
					3. 8.	15:19-15:20	0,5	15:20-15:35	15	17,8	1,19	15:35-15:43	1,6
					3. 8.			15:10-16:10	60	22,3	0,37		
					17. 9.	18:32-18:45	3,3	18:45-19:00	15	11,1	0,74		
295	O	Bromberg	Weißache	1180	20. 5.	17:53-17:57	0,7	17:57-18:12	15	10,9	0,72	18:12-18:36	5,6
					20. 5.			17:53-18:53	60	18,0	0,30		
					3. 8.	15:20-15:30	4,7	15:30-15:45	15	14,4	0,96	15:45-16:40	5,4
					3. 8.			15:20-16:20	60	23,7	0,40	16:20-16:40	0,8
					14. 8.	21:00-21:15	3,2	21:15-21:30	15	15,3	1,02	21:30-21:40	1,3
					14. 8.			21:00-22:00	60	19,8	0,33		
302	O	Niederndorferberg	Inn	980	26. 5.	18:28-18:39	0,6	18:39-18:54	15	10,0	0,66	18:54-18:58	1,0
					10. 7.			18:42-18:57	15	13,7	0,91	18:57-19:06	0,8
306	E	Aschau	Aschauer Ache	1005	3. 8.	15:39-15:40	0,3	15:40-15:55	15	8,9	0,59	15:55-16:07	2,3
309	⊖	Hochfilzen	Fieberbrunner Ache	960	24. 4.	16:23-16:24	0,2	16:24-16:39	15	15,9	1,06	16:39-16:48	2,4
					24. 4.			16:15-17:15	60	21,6	0,36		
					26. 5.			19:04-19:19	15	16,2	1,08	19:19-19:31	4,7
					26. 5.			18:35-19:35	60	21,0	0,35		
					31. 5.	15:45-15:48	1,5	15:48-16:03	15	15,0	1,00	16:03-16:22	11,0
					31. 5.			15:45-16:45	60	28,4	0,47		
					16. 6.			15:37-15:52	15	11,6	0,77		
312	E	St.Johann in Tirol-Almdorf	Fieberbrunner Ache	756	26. 5.	18:40-18:42	0,5	18:42-18:57	15	18,9	1,26	18:57-18:59	0,3
					26. 5.			18:40-19:40	60	21,0	0,35		
					3. 6.			17:20-17:35	15	10,4	0,69		
					30. 6.			07:25-08:25	60	18,3	0,31		
					10. 7.	19:33-19:34	0,3	19:34-19:49	15	15,9	1,06	19:49-19:51	0,5
					10. 7.			19:20-20:20	60	20,4	0,34		
					14. 8.			21:50-22:05	15	8,8	0,59	22:05-22:17	2,9
					17. 9.			19:28-19:43	15	9,1	0,61	19:43-19:46	0,7
313	E	Waidring	Großache	775	16. 6.	15:43-15:46	1,2	15:46-16:01	15	20,0	1,34	16:01-16:19	5,0
					16. 6.			15:35-16:35	60	27,1	0,45		
					10. 7.	19:25-19:26	0,1	19:26-19:41	15	9,1	0,61	19:41-19:47	1,1
					17. 9.	19:39-19:44	2,7	19:44-19:59	15	15,2	1,01	19:59-20:13	5,5
					17. 9.			19:40-20:40	60	23,8	0,40		
315	K	Griesner Alm	Kohlenbach	990	13. 1.-14. 1.			01:51-01:51	1440	107,3	0,07		
					16. 6.	15:13-15:16	1,3	15:16-15:31	15	26,2	1,75	15:31-15:39	2,8
					16. 6.			15:10-16:10	60	32,6	0,54		
					29. 6.	19:33-19:37	2,4	19:37-19:52	15	15,5	1,03	19:52-20:00	3,3
					29. 6.			19:33-20:33	60	28,5	0,47		
					10. 7.			19:03-19:18	15	21,7	1,45		
					10. 7.			19:03-20:03	60	24,0	0,40		
					3. 8.	15:50-15:52	1,5	15:52-16:07	15	30,3	2,02	16:07-16:27	12,2
					3. 8.			15:50-16:50	60	45,7	0,76		
					5. 8.			20:10-21:10	60	23,8	0,40		
					6. 8.	18:18-18:23	2,6	18:23-18:38	15	14,7	0,98	18:38-18:45	2,4
316		Walchsee	Kohlenbach	687	13. 1.-14. 1.			07:00-07:00	1440	100,4	0,07		
317		Schwendt	Kohlenbach	660	13. 1.-14. 1.			07:00-07:00	1440	93,5	0,06		
318	⊖	Kössen	Großache	590	13. 1.-14. 1.			01:22-01:22	1440	129,5	0,09		
					20. 5.			18:30-19:30	60	18,1	0,30	19:30-19:39	0,9
					10. 7.	18:58-19:01	0,4	19:01-19:16	15	13,3	0,89	19:16-19:28	2,9
					10. 7.			18:55-19:55	60	18,1	0,30		

Starkniederschläge

Nr.	Messgerät	Messstelle	Einzugsgebiet	Höhe m ü.A.	Datum	Vorniederschlag Beginn-Ende	Vorniederschlag h_N mm	Starkniederschlag Beginn-Ende	Starkniederschlag Dauer min	Starkniederschlag h_N mm	Starkniederschlag i mm pro min	Nachniederschlag Beginn-Ende	Nachniederschlag h_N mm
318	⊖	Kössen	Großache	590	6. 8.			18:37-18:52	15	10,0	0,66	18:52-18:57	0,7
					SALZACHGEBIET								
360	⊖	Hintersee	Almbach	750	13. 1.-14. 1.			07:00-07:00	1440	140,0	0,10		
					26. 5.	19:59-20:01	0,2	20:01-20:16	15	12,4	0,83	20:16-20:29	2,5
					20. 7.-21. 7.			03:26-03:26	1440	90,6	0,06		
364	⊖	Eugendorf	Fischach	520	13. 1.-14. 1.			07:00-07:00	1440	87,4	0,06		
					12. 5.	15:11-15:13	0,4	15:13-15:28	15	11,8	0,79	15:28-15:35	1,9
					26. 5.	17:39-17:42	0,9	17:42-17:57	15	9,4	0,63	17:57-17:59	0,4
					22. 6.			16:05-16:20	15	13,0	0,87		
					23. 6.	14:08-14:10	0,5	14:10-14:25	15	9,7	0,65	14:25-14:27	0,3
					4. 8.			11:12-12:12	60	22,8	0,38		
375	⊖	Ibm	Moosache	425	6. 6.	17:02-17:05	0,1	17:05-17:20	15	9,6	0,64	17:20-17:32	0,6
					10. 7.	19:23-19:28	1,7	19:28-19:43	15	21,4	1,43	19:43-20:07	4,0
					10. 7.			19:14-20:14	60	29,0	0,48		
					INNGEBIET UNTERHALB DER SALZACH								
382	⊖	Hocheck	Schwemmbach	595	22. 6.	16:54-17:09	0,2	17:09-17:24	15	9,7	0,64	17:24-17:31	0,3
					1. 7.	14:41-14:43	0,1	14:43-14:58	15	9,0	0,60	14:58-16:52	10,0
					20. 7.-21. 7.			03:25-03:25	1440	95,6	0,07		
					24. 8.			22:09-22:24	15	8,8	0,59		
384	⊖	Straßwalchen	Schwemmbach	550	12. 5.	15:21-15:22	0,2	15:22-15:37	15	14,1	0,94	15:37-15:43	1,3
					12. 5.			15:17-16:17	60	18,4	0,31		
					13. 7.			17:15-17:30	15	10,2	0,68		
					6. 8.	20:31-20:37	1,7	20:37-20:52	15	14,8	0,99	20:52-20:53	0,2
					6. 8.			20:30-21:30	60	17,8	0,30		
					14. 8.	20:51-20:54	0,6	20:54-21:09	15	11,0	0,73	21:09-21:17	1,6
385	⊖	Braunau am Inn	Mattig	360	6. 6.	17:36-17:38	0,2	17:38-17:53	15	16,4	1,09	17:53-18:07	5,9
					6. 6.			17:36-18:36	60	22,6	0,38		
					10. 7.	19:44-19:50	3,2	19:50-20:05	15	28,6	1,91	20:05-20:38	7,9
					10. 7.			19:44-20:44	60	39,8	0,66	20:44-21:13	1,1
					24. 8.			20:35-20:50	15	12,5	0,84	20:50-21:28	2,9
387	⊖	St.Johann am Walde	Mettmach	629	12. 5.	15:19-15:21	0,3	15:21-15:36	15	9,5	0,63	15:36-15:44	3,6
					10. 7.	19:46-19:50	2,7	19:50-20:05	15	16,7	1,11	20:05-20:15	3,5
					10. 7.			19:45-20:45	60	25,3	0,42		
					24. 8.	21:10-21:11	0,8	21:11-21:26	15	24,2	1,61	21:26-21:44	12,5
					24. 8.			21:10-22:10	60	38,1	0,64		
390	O	Eberschwang	Antiesen	535	24. 8.	21:41-21:44	1,7	21:44-21:59	15	19,2	1,28	21:59-22:09	2,9
					24. 8.			21:40-22:40	60	31,0	0,52		
394	⊖	Kopfing	Pfudabach	569	15. 5.			06:10-06:25	15	14,8	0,99		
					18. 6.			14:32-14:47	15	17,8	1,18	14:47-14:55	0,9
					18. 6.			14:20-15:20	60	25,4	0,42		
					13. 7.			17:54-18:09	15	11,1	0,74	18:09-18:10	0,1
					24. 8.			22:30-22:45	15	8,8	0,59	22:45-23:15	13,8
					24. 8.			22:10-23:10	60	23,8	0,40		
396	⊖	Schärding-Rossbach	Roßbach	330	10. 7.	20:09-20:10	0,3	20:10-20:25	15	22,1	1,47	20:25-20:51	9,4
					10. 7.			20:09-21:09	60	32,9	0,55		
					DONAUGEBIET ZWISCHEN INN UND TRAUN								
399	⊖	Münzkirchen	Donau	507	22. 6.			19:41-19:56	15	10,0	0,67		
					10. 7.			19:19-19:34	15	29,2	1,95	19:34-19:37	3,2
					10. 7.			19:15-20:15	60	32,6	0,54		
					24. 8.	21:43-22:02	5,1	22:02-22:17	15	12,1	0,81	22:17-22:22	0,6
					24. 8.			21:43-22:43	60	18,4	0,31		
406	⊖	Neustift im Mühlkreis	Ranna	597	31. 5.	21:57-22:00	0,3	22:00-22:15	15	11,0	0,73	22:15-22:30	2,1
					10. 7.	20:40-20:42	0,6	20:42-20:57	15	10,6	0,70	20:57-21:21	5,6
					10. 7.			20:40-21:40	60	18,2	0,30		
					13. 7.			18:03-18:18	15	14,1	0,94	18:18-18:20	0,3
					24. 8.	21:53-22:19	13,2	22:19-22:34	15	17,4	1,16	22:34-22:42	1,8
					24. 8.			21:53-22:53	60	33,0	0,55		
409	⊖	Schwarzenberg	Große Mühl	730	31. 5.			21:48-22:03	15	10,4	0,69		
					31. 5.			21:04-22:04	60	21,6	0,36		
					9. 7.	22:24-22:27	0,4	22:27-22:42	15	13,3	0,89	22:42-22:44	0,2
					10. 7.	20:55-21:11	7,7	21:11-21:26	15	16,3	1,09	21:26-21:43	3,6
					10. 7.			20:55-21:55	60	28,8	0,48		
410	⊖	Schlägl	Große Mühl	555	9. 7.	22:29-22:33	1,2	22:33-22:48	15	27,9	1,86	22:48-23:13	3,8
					9. 7.			22:15-23:15	60	33,0	0,55		
					10. 7.			20:51-21:06	15	11,7	0,78	21:06-22:53	12,3
					10. 7.			20:49-21:49	60	20,9	0,35		
					13. 7.	18:06-18:10	0,7	18:10-18:25	15	8,8	0,59	18:25-18:28	0,1
					28. 7.	15:25-15:30	0,9	15:30-15:45	15	9,3	0,62	15:45-16:33	4,4
412	⊖	Helfenberg	Kleine Michl	598	9. 7.	23:00-23:01	0,1	23:01-23:16	15	21,4	1,42	23:16-23:27	4,2
					9. 7.-10. 7.			23:00-00:00	60	27,3	0,46		
					10. 7.	20:59-21:01	0,4	21:01-21:16	15	12,2	0,82	21:16-21:23	1,7
					24. 8.-25. 8.			23:55-00:55	60	18,4	0,31		
					25. 8.			00:20-00:35	15	11,8	0,78		
416	⊖	Partenstein	Große Mühl	295	10. 7.	20:47-20:49	0,3	20:49-21:04	15	17,2	1,15	21:04-21:19	3,0
					10. 7.	00:02-00:03	0,1	00:03-00:18	15	12,4	0,83	00:18-00:26	1,4
					10. 7.			20:47-21:47	60	22,2	0,37		
					24. 8.-25. 8.			23:35-00:35	60	34,6	0,58		
					25. 8.	23:59-00:00	0,2	00:00-00:15	15	29,7	1,98	00:15-00:16	0,4
418	⊖	Neumarkt im Hausruck	Aschach	398	10. 7.	20:30-20:33	0,3	20:33-20:48	15	12,9	0,86	20:48-20:56	1,4
					17. 7.	16:55-16:58	0,8	16:58-17:13	15	9,9	0,66	17:13-17:19	1,2
421	⊖	Neukirchen am Walde	Aschach	555	10. 7.			20:13-20:28	15	15,1	1,00	20:28-22:13	6,5
					10. 7.			20:13-21:13	60	19,7	0,33	21:13-22:13	1,9
					24. 8.	22:17-22:23	3,7	22:23-22:38	15	10,9	0,73	22:38-22:43	1,1
426	⊖	Geboltskirchen	Trattnach	540	26. 5.	19:54-19:56	0,2	19:56-20:11	15	9,1	0,60		
					22. 6.			16:35-16:50	15	9,6	0,64	16:50-17:07	2,8
					10. 7.			20:09-20:24	15	15,8	1,06	20:24-20:39	1,6
					10. 7.			20:09-21:09	60	18,4	0,31		

Starkniederschläge

Nr.	Messgerät	Messstelle	Einzugsgebiet	Höhe m ü.A.	Datum	Vorniederschlag Beginn-Ende	Vorniederschlag h_N mm	Starkniederschlag Beginn-Ende	Starkniederschlag Dauer min	Starkniederschlag h_N mm	Starkniederschlag i mm pro min	Nachniederschlag Beginn-Ende	Nachniederschlag h_N mm
426	⊖	Geboltskirchen	Trattnach	540	14. 8.	21:39-21:44	0,3	21:44-21:59	15	9,3	0,62	21:59-22:19	2,2
					24. 8.	21:37-21:40	0,7	21:40-21:55	15	20,2	1,35	21:55-22:00	1,9
					24. 8.			21:35-22:35	60	28,6	0,48		
428	⊖	Grieskirchen-Moosham	Trattnach	352	10. 7.	19:45-19:50	2,2	19:50-20:05	15	9,3	0,62	20:05-21:27	5,9
					24. 8.	22:10-22:11	0,1	22:11-22:26	15	10,6	0,71	22:26-23:14	9,4
					24. 8.			22:10-23:10	60	19,9	0,33	23:10-23:14	0,1
430	⊖	Goldwörth	Donau	260	27. 5.	15:26-15:59	4,2	15:59-16:14	15	9,8	0,65	16:14-17:02	7,5
					27. 5.	15:26-15:45	1,6	15:45-16:45	60	18,2	0,30	16:45-17:02	1,7
					22. 6.	17:24-17:36	7,7	17:36-17:51	15	15,6	1,04	17:51-17:59	1,4
					22. 6.			17:11-18:11	60	25,2	0,42		
					10. 7.	20:53-20:56	0,8	20:56-21:11	15	10,4	0,69	21:11-21:19	1,7
437	⊖	Hellmonsödt	Donau	840	31. 5.	20:55-20:58	1,6	20:58-21:13	15	15,5	1,03	21:13-21:43	4,9
					31. 5.			20:55-21:55	60	22,0	0,37		
441	⊖	Linz-Urfahr	Donau	305	27. 5.	16:13-16:21	2,0	16:21-16:36	15	10,5	0,70	16:36-16:54	5,2
					27. 5.			16:06-17:06	60	20,4	0,34		
					22. 6.	17:35-17:40	0,8	17:40-17:55	15	10,5	0,70	17:55-18:09	2,3
					10. 7.	21:06-21:10	1,2	21:10-21:25	15	11,6	0,77	21:25-21:35	3,1
					17. 7.	17:48-17:50	0,3	17:50-18:05	15	8,8	0,59		

TRAUNGEBIET

Nr.	Messgerät	Messstelle	Einzugsgebiet	Höhe m ü.A.	Datum	Vorniederschlag Beginn-Ende	Vorniederschlag h_N mm	Starkniederschlag Beginn-Ende	Starkniederschlag Dauer min	Starkniederschlag h_N mm	Starkniederschlag i mm pro min	Nachniederschlag Beginn-Ende	Nachniederschlag h_N mm
447	⊖	Schönbergalpe	Traun	1350	31. 5.	13:22-13:49	4,6	13:49-14:04	15	11,8	0,78	14:04-14:15	1,6
					31. 5.			13:15-14:15	60	17,9	0,30		
452	⊖	Gosau	Gosaubach	765	19. 8.	23:01-23:03	0,1	23:03-23:18	15	12,0	0,80	23:18-23:22	0,2
453	⊖	Bad Goisern	Traun	505	5. 9.	07:32-07:38	0,6	07:38-08:38	60	17,6	0,29	08:38-10:08	13,5
456	⊖	Postalm	Rußbach	1200	13. 1.-14. 1.			02:36-02:36	1440	85,4	0,06		
					31. 5.			14:39-14:54	15	14,6	0,97	14:54-14:55	0,2
					31. 5.			14:39-15:39	60	18,9	0,31		
					5. 8.	22:12-22:23	4,7	22:23-22:38	15	13,6	0,91	22:38-22:47	3,0
					5. 8.			22:04-23:04	60	23,5	0,39		
458	O	Vorderer Langbathsee	Vorderer Langbathse	675	27. 5.	15:12-15:25	2,5	15:25-15:40	15	11,4	0,76	15:40-15:43	0,5
460	⊖	Ebensee (Schule)	Traun	425	22. 5.	18:23-18:24	0,3	18:24-18:39	15	12,9	0,86	18:39-18:40	0,4
					27. 5.	15:34-15:35	0,1	15:35-15:50	15	11,4	0,76	15:50-15:51	0,1
463	⊖	Gmunden-Traundorf	Traun	456	12. 4.	11:51-11:52	0,1	11:52-12:07	15	9,3	0,62	12:07-12:15	0,3
					27. 5.	15:18-15:29	1,1	15:29-15:44	15	16,6	1,11	15:44-21:08	22,4
					27. 5.	15:18-15:24	0,2	15:24-16:24	60	22,3	0,37	16:24-21:08	17,5
					22. 6.	16:42-16:52	0,4	16:52-17:07	15	21,3	1,42	17:07-17:20	1,0
					22. 6.			16:18-17:18	60	23,2	0,39		
					28. 7.	14:30-14:36	1,4	14:36-14:51	15	19,3	1,29	14:51-14:57	0,8
					28. 7.			14:01-15:01	60	26,1	0,44		
					5. 9.	09:34-11:26	6,4	11:26-12:26	60	18,8	0,31	12:26-13:57	14,0
469	⊖	Weißenbach am Attersee	Attersee	476	27. 5.	14:59-15:09	1,3	15:09-15:24	15	9,2	0,61	15:24-22:18	22,6
					5. 8.	21:59-22:38	2,5	22:38-22:53	15	16,6	1,11	22:53-00:04	7,3
					5. 8.	21:59-22:31	1,2	22:31-23:31	60	23,4	0,39	23:31-00:04	1,8
471	⊖	Attersee	Attersee	495	5. 9.	10:34-10:55	3,6	10:55-11:55	60	21,4	0,36	11:55-13:32	10,8
473	⊖	Frankenburg	Vöckla	515	22. 6.	15:18-15:19	0,2	15:19-15:34	15	10,4	0,69	15:34-15:49	0,8
					10. 7.			18:57-19:12	15	9,7	0,65	19:12-19:19	0,2
					6. 8.			21:10-21:25	15	15,7	1,05		
474	⊖	Vöcklabruck	Vöckla	423	10. 7.			20:16-20:31	15	10,5	0,70		
					6. 8.	21:32-21:39	1,0	21:39-21:54	15	8,8	0,59	21:54-21:59	1,0
					14. 8.	21:47-21:57	1,8	21:57-22:12	15	11,3	0,75	22:12-22:28	2,6
476	E	Almsee-Fischerau	Alm	574	13. 1.-14. 1.			03:43-03:43	1440	127,8	0,09		
					8. 6.			13:20-13:35	15	16,3	1,09		
477	=	Grünau-Almegg	Alm	540	13. 1.-14. 1.			07:00-07:00	1440	112,4	0,08		
479	⊖	Vorchdorf	Alm	455	27. 5.	15:40-15:51	3,0	15:51-16:06	15	11,9	0,79	16:06-16:11	0,5
480	⊖	Wels	Traun	305	27. 5.	15:52-15:57	1,1	15:57-16:12	15	9,5	0,63	16:12-16:25	2,4
					22. 6.	17:23-17:27	0,6	17:27-17:42	15	9,4	0,63	17:42-17:43	0,1
					10. 7.			20:59-21:14	15	20,0	1,33	21:14-21:15	0,2
					10. 7.			20:55-21:55	60	21,9	0,36		
481	⊖	Kirchdorf an der Krems	Krems	456	12. 5.	16:12-16:13	0,6	16:13-16:28	15	17,8	1,19	16:28-16:34	2,1
					12. 5.			16:12-17:12	60	23,8	0,40		
485	⊖	Linz (Wasserwerk Scharlinz)	Traun	260	27. 5.	16:15-16:17	0,6	16:17-16:32	15	11,9	0,79	16:32-16:44	4,5
					27. 5.			16:11-17:11	60	19,5	0,33		
					31. 5.	20:30-20:36	1,5	20:36-20:51	15	11,5	0,77	20:51-21:01	2,4
					22. 6.			17:43-17:58	15	11,1	0,74	17:58-18:09	2,6
					10. 7.	21:10-21:13	1,2	21:13-21:28	15	12,5	0,84	21:28-21:33	1,3
					5. 9.	11:07-12:05	20,7	12:05-12:20	15	12,8	0,85	12:20-12:30	2,7
					5. 9.	11:07-11:24	3,0	11:24-12:24	60	32,2	0,54	12:24-12:30	1,1

DONAUGEBIET ZWISCHEN TRAUN UND ENNS

Nr.	Messgerät	Messstelle	Einzugsgebiet	Höhe m ü.A.	Datum	Vorniederschlag Beginn-Ende	Vorniederschlag h_N mm	Starkniederschlag Beginn-Ende	Starkniederschlag Dauer min	Starkniederschlag h_N mm	Starkniederschlag i mm pro min	Nachniederschlag Beginn-Ende	Nachniederschlag h_N mm
487	⊖	Maria Laah	Donau	360	27. 5.	16:20-16:21	0,1	16:21-16:36	15	9,7	0,65	16:36-16:43	1,1
					30. 6.			01:02-01:17	15	11,0	0,73	01:17-01:21	0,8
					5. 9.	10:19-10:20	0,3	10:20-10:35	15	15,1	1,00	10:35-11:11	8,4
					5. 9.			10:19-11:19	60	23,9	0,40		
491	⊖	Mauthausen	Donau	299	27. 5.			16:35-16:50	15	9,4	0,63	16:50-16:57	0,8
					31. 5.	20:22-20:29	2,2	20:29-20:44	15	11,9	0,80	20:44-21:05	5,2
					31. 5.			20:15-21:15	60	20,1	0,33		
					8. 6.	15:06-15:07	0,1	15:07-15:22	15	17,8	1,19	15:22-15:33	1,8
					8. 6.			14:45-15:45	60	20,0	0,33		
					10. 7.			21:31-21:46	15	10,1	0,67	21:46-21:56	2,9

ENNSGEBIET

Nr.	Messgerät	Messstelle	Einzugsgebiet	Höhe m ü.A.	Datum	Vorniederschlag Beginn-Ende	Vorniederschlag h_N mm	Starkniederschlag Beginn-Ende	Starkniederschlag Dauer min	Starkniederschlag h_N mm	Starkniederschlag i mm pro min	Nachniederschlag Beginn-Ende	Nachniederschlag h_N mm
502	O	Michaelerberg	Enns	1280	16. 6.	14:28-14:31	0,2	14:31-14:46	15	12,0	0,80	14:46-14:54	0,7
512	=	Greith	Grimmingbach	945	13. 1.-14. 1.			07:00-07:00	1440	99,5	0,07		
515	⊖	Liezen	Enns	670	14. 1.			05:50-06:05	15	9,7	0,65		
					18. 6.-19. 6.			23:46-00:01	15	12,3	0,82	00:01-00:15	0,2
516	⊖	Hohentauern	Triebenbach	1265	21. 5.			13:19-13:34	15	10,7	0,72	13:34-13:35	0,1
					7. 8.	13:50-14:30	10,7	14:30-14:45	15	12,1	0,80	14:45-15:04	3,6
					7. 8.			13:51-14:51	60	24,9	0,41	14:51-15:04	1,5
					27. 8.			15:25-15:40	15	10,1	0,67	15:40-15:47	1,9
519	⊖	Eisenerzer Ramsau	Erzbach	1020	19. 8.			12:55-13:10	15	11,4	0,76		

Starkniederschläge

Nr.	Messgerät	Messstelle	Einzugsgebiet	Höhe m ü.A.	Datum	Vorniederschlag Beginn-Ende	Vorniederschlag h_N mm	Starkniederschlag Beginn-Ende	Starkniederschlag Dauer min	Starkniederschlag h_N mm	Starkniederschlag i mm pro min	Nachniederschlag Beginn-Ende	Nachniederschlag h_N mm
519	⊖	Eisenerzer Ramsau	Erzbach	1020	27. 8.			15:48-16:03	15	11,8	0,79	16:03-16:11	1,2
					27. 8.			15:01-16:01	60	19,4	0,32		
521	O	Gollrad-Wegscheid	Salza	850	7. 8.	13:40-13:41	0,1	13:41-14:41	60	21,4	0,36	14:41-14:47	0,5
526	=	Kleinreifling	Enns	428	13. 1.-14. 1.			07:00-07:00	1440	107,6	0,07		
537	⊖	Spital am Pyhrn	Teichl	630	3. 6.	19:03-19:11	1,0	19:11-19:26	15	10,8	0,72	19:26-19:30	0,7
					8. 6.	20:50-20:52	0,3	20:52-21:07	15	8,9	0,59	21:07-21:12	0,6
					30. 6.	04:00-04:09	1,7	04:09-04:24	15	13,4	0,89	04:24-04:52	8,5
					30. 6.			03:53-04:53	60	24,1	0,40		
541	⊖	Klaus an der Pyhrnbahn	Steyr	458	13. 1.-14. 1.			07:00-07:00	1440	99,8	0,07		
542	=	Bodinggraben	Krumme Steyrling	640	13. 1.-14. 1.			07:00-07:00	1440	114,2	0,08		
546	⊖	Behamberg	Enns	518	12. 5.	16:53-17:01	4,4	17:01-17:16	15	18,1	1,21	17:16-17:36	6,6
					12. 5.	16:53-16:54	0,2	16:54-17:54	60	30,6	0,51	17:54-18:08	1,7
548	⊖	Steyr	Enns	336	27. 5.			16:27-16:42	15	11,7	0,78	16:42-16:43	0,1
549	W	Gaishorn	Palten	720	23. 6.			15:05-15:20	15	12,8	0,85		
					8. 7.	16:48-17:01	1,4	17:01-17:16	15	12,7	0,85	17:16-17:19	0,4
					14. 7.	00:52-00:54	0,4	00:54-01:09	15	10,7	0,72	01:09-01:10	0,1
					7. 8.	13:53-14:04	3,8	14:04-14:19	15	9,9	0,66	14:19-15:03	14,2
					7. 8.			13:53-14:53	60	26,8	0,45	14:53-15:03	1,1

DONAUGEBIET ZWISCHEN ENNS UND MARCH

551	=	Rainbach im Mühlkreis	Feldaist	690	5. 9.- 6. 9.			07:00-07:00	1440	102,6	0,07		
553	⊖	Lasberg	Feldaist	575	22. 6.	17:46-18:07	1,2	18:07-18:22	15	11,6	0,77	18:22-18:51	3,3
					10. 7.			00:43-00:58	15	14,4	0,96		
					5. 9.	12:03-12:04	0,2	12:04-12:19	15	19,3	1,29	12:19-12:49	6,9
					5. 9.			12:00-13:00	60	27,5	0,46		
554	⊖	Karlstift	Waldaist	917	27. 4.			16:21-16:36	15	10,2	0,68		
					20. 5.			14:02-14:17	15	16,8	1,12	14:17-14:39	3,1
					20. 5.			14:00-15:00	60	20,1	0,33		
					27. 5.	17:00-17:01	0,1	17:01-17:16	15	10,6	0,71	17:16-17:17	0,1
					22. 6.	18:28-18:29	0,1	18:29-18:44	15	12,0	0,80		
					19. 8.			17:50-18:05	15	12,4	0,82		
					19. 8.			17:35-18:35	60	22,7	0,38		
556	⊖	Weitersfelden-Ritzenedt	Waldaist	764	27. 5.			16:47-17:02	15	10,1	0,67	17:02-17:57	4,9
					8. 6.			15:45-16:00	15	12,6	0,84	16:00-16:17	1,4
					14. 8.	23:37-23:42	0,4	23:42-23:57	15	9,3	0,62	23:57-00:52	3,4
					19. 8.	17:58-18:00	0,1	18:00-18:15	15	10,2	0,68		
558	⊖	Tragwein	Aist	455	27. 5.			16:43-16:58	15	10,0	0,66	16:58-17:11	2,0
					8. 6.			15:27-15:42	15	13,6	0,91		
					10. 7.			21:43-21:58	15	15,9	1,06		
					10. 7.			21:43-22:43	60	17,8	0,30		
565	⊖	St.Thomas am Blasenstein	Klambach	665	27. 5.	16:52-16:54	0,4	16:54-17:09	15	11,4	0,76	17:09-17:17	1,3
571	O	Neustadtl	Ybbser Mühlbach	482	27. 5.	17:02-17:03	0,1	17:03-17:18	15	15,5	1,03	17:18-18:02	4,1
					27. 5.			17:02-18:02	60	19,7	0,33		
573	⊖	Neuhaus am Zellerain	Ybbs	1103	27. 5.			11:27-11:42	15	10,7	0,72		
					8. 6.			16:42-16:57	15	14,9	1,00	16:57-16:59	0,5
					15. 8.			13:24-13:39	15	14,9	0,99	13:39-13:40	0,2
					15. 8.			13:20-14:20	60	19,1	0,32		
574	⊖	Lackenhof	Ybbs	809	13. 1.-14. 1.			07:00-07:00	1440	87,9	0,06		
575	E	Lunz am See	Ybbs	612	27. 5.			17:20-17:35	15	10,2	0,68	17:35-17:38	0,5
					23. 6.			15:39-15:54	15	19,8	1,32	15:54-15:59	0,7
					23. 6.			15:39-16:39	60	22,8	0,38		
					5. 9.	12:52-12:53	0,1	12:53-13:08	15	11,4	0,76	13:08-13:23	4,0
578	⊖	Hollenstein an der Ybbs	Ybbs	507	20. 5.	14:53-14:58	1,2	14:58-15:13	15	12,3	0,82	15:13-15:48	9,8
					20. 5.			14:53-15:53	60	23,9	0,40		
					27. 5.	17:00-17:06	1,5	17:06-17:21	15	10,0	0,67	17:21-17:27	1,4
					23. 6.			15:12-15:27	15	35,3	2,35	15:27-15:51	4,4
					23. 6.			15:00-16:00	60	40,7	0,68		
580	⊖	Opponitz	Ybbs	451	23. 6.	14:50-14:55	0,1	14:55-15:55	60	19,1	0,32	15:55-16:10	1,0
					28. 7.			16:09-16:24	15	8,9	0,59		
582	⊖	Hinterlug	Ybbs	465	21. 7.			18:58-19:13	15	11,0	0,73	19:13-19:17	1,4
					28. 7.	15:40-15:41	0,2	15:41-15:56	15	15,2	1,01	15:56-15:57	0,2
					28. 7.			15:40-16:40	60	18,0	0,30		
588	O	St.Leonhard am Walde	Ybbs	637	27. 5.			17:05-17:20	15	17,1	1,14		
					27. 5.			16:58-17:58	60	23,5	0,39		
592	⊖	Annaberg	Große Erlauf	911	13. 1.-14. 1.			06:32-06:32	1440	89,8	0,06		
					23. 6.			15:59-16:14	15	10,1	0,67	16:14-16:20	0,8
597	⊖	Gresten	Kleine Erlauf	399	30. 4.	12:02-12:10	4,3	12:10-12:25	15	9,4	0,63	12:25-12:31	3,8
					30. 4.			11:30-12:30	60	23,9	0,40		
600	⊖	Wieselburg	Kleine Erlauf	264	25. 4.			19:18-19:33	15	21,0	1,40		
					25. 4.			19:15-20:15	60	22,1	0,37		
604	O	Poggschlag	Weitenbach	910	27. 5.	17:23-17:24	0,1	17:24-17:39	15	11,3	0,75	17:39-18:17	5,5
					27. 5.	09:37-09:38	0,1	09:38-10:38	60	21,0	0,35	10:38-10:41	0,3
					29. 7.			14:39-14:54	15	10,2	0,68	14:54-15:01	1,2
610	O	Texing	Mank	453	25. 4.	20:02-20:03	0,2	20:03-20:18	15	9,4	0,63	20:18-20:33	2,3
					27. 4.			13:51-14:51	60	19,5	0,33		
					4. 6.	12:16-12:41	14,3	12:41-12:56	15	25,3	1,69	12:56-13:39	12,9
					4. 6.	12:16-12:18	0,4	12:18-13:18	60	48,0	0,80	13:18-13:39	4,1
611	⊖	Melk	Donau	284	23. 6.			15:51-16:06	15	10,7	0,71	16:06-16:15	1,9
					4. 8.	02:13-02:18	0,9	02:18-03:18	60	20,0	0,33	03:18-03:44	4,4
613		Puchenstuben	Pielach	967	13. 1.-14. 1.			07:00-07:00	1440	89,8	0,06		
614	E	Frankenfels	Pielach	465	27. 5.	17:30-17:33	0,4	17:33-17:48	15	10,3	0,69	17:48-18:06	3,3
					4. 6.	11:41-12:00	6,8	12:00-12:15	15	9,7	0,65		
					4. 6.			11:45-12:45	60	23,1	0,39		
					23. 6.	15:57-16:03	1,1	16:03-16:18	15	14,3	0,96	16:18-16:42	5,0
					23. 6.			15:55-16:55	60	20,7	0,35		
					15. 8.			13:19-13:34	15	9,7	0,64		
					5. 9.			12:45-13:45	60	17,9	0,30		
620	⊖	Maria Langegg	Donau	485	3. 6.	16:55-17:16	10,6	17:16-17:31	15	12,6	0,84	17:31-17:44	1,7
					3. 6.			16:55-17:55	60	25,4	0,42		
					23. 6.	16:00-16:06	1,6	16:06-16:21	15	11,2	0,75	16:21-16:28	1,4
					23. 6.	16:00-16:01	0,1	16:01-17:01	60	17,8	0,30	17:01-17:06	0,6
					28. 7.	15:46-15:49	0,4	15:49-16:04	15	16,5	1,10	16:04-16:06	0,2
					28. 7.			15:40-16:40	60	21,0	0,35	16:40-16:41	0,1
					19. 8.			18:59-19:14	15	8,8	0,59		
631	⊖	Türnitz	Traisen	482	20. 5.			13:01-13:16	15	17,5	1,17	13:16-13:42	14,4
					20. 5.			13:00-14:00	60	32,7	0,54		

Starkniederschläge

Nr.	Messgerät	Messstelle	Einzugsgebiet	Höhe m ü.A.	Datum	Vorniederschlag Beginn-Ende	Vorniederschlag h_N mm	Starkniederschlag Beginn-Ende	Starkniederschlag Dauer min	Starkniederschlag h_N mm	Starkniederschlag i mm pro min	Nachniederschlag Beginn-Ende	Nachniederschlag h_N mm
631	⊖	Türnitz	Traisen	482	8. 6.	15:51-15:52	0,1	15:52-16:07	15	10,9	0,73	16:07-16:08	0,1
					23. 6.			16:09-16:24	15	11,1	0,74	16:24-16:43	2,7
632	⊖	Kernhof	Unrechttraisen	760	27. 5.	11:53-11:55	0,4	11:55-12:10	15	11,8	0,79	12:10-12:12	0,3
					3. 6.			17:44-17:59	15	9,0	0,60	17:59-18:09	1,1
					8. 7.			18:00-18:15	15	9,4	0,63		
					12. 8.			18:49-19:04	15	10,0	0,67	19:04-19:14	1,5
635	⊖	Hainfeld	Gölsen	434	27. 5.	12:27-12:29	0,2	12:29-12:44	15	9,5	0,63	12:44-12:52	1,5
					8. 6.	16:19-16:35	5,4	16:35-16:50	15	9,6	0,64	16:50-17:13	7,8
					8. 6.			16:19-17:19	60	22,9	0,38		
					23. 6.	16:38-16:42	0,7	16:42-16:57	15	18,6	1,24	16:57-17:14	2,8
					23. 6.			16:30-17:30	60	22,6	0,38		
					9. 7.	19:19-19:23	1,0	19:23-19:38	15	12,8	0,85	19:38-19:42	1,6
					5. 9.	11:07-11:09	0,4	11:09-11:24	15	9,6	0,64	11:24-11:25	0,2
636	⊖	Innerhalbach	Gölsen	522	27. 5.	12:12-12:13	0,1	12:13-12:28	15	12,4	0,82	12:28-12:33	0,6
					23. 6.	16:26-16:27	0,1	16:27-16:42	15	11,5	0,76	16:42-16:43	0,1
					15. 8.	13:52-14:08	5,0	14:08-14:23	15	10,4	0,69		
					15. 8.			13:52-14:52	60	18,6	0,31		
637	O	Ebenwald	Gölsen	960	27. 5.	12:10-12:11	0,1	12:11-12:26	15	19,3	1,29	12:26-12:30	1,0
					27. 5.			11:26-12:26	60	26,1	0,43		
					8. 6.	15:59-16:00	0,1	16:00-16:15	15	10,5	0,70		
					23. 6.	16:21-16:22	0,2	16:22-16:37	15	12,2	0,82	16:37-17:01	4,1
640	⊖	St.Pölten	Traisen	282	23. 6.	16:33-16:43	2,7	16:43-16:58	15	9,8	0,65	16:58-17:10	2,3
643	⊖	Liebenau	Kamp	903	27. 5.	17:08-17:09	0,1	17:09-17:24	15	8,9	0,59	17:24-17:25	0,1
					15. 6.	12:40-12:42	0,4	12:42-12:57	15	8,7	0,58	12:57-12:58	0,2
					10. 7.			01:06-01:21	15	11,4	0,76		
645	⊖	Rappottenstein	Kleiner Kamp	598	27. 5.			17:27-17:42	15	9,5	0,63		
646	⊖	Groß-Gerungs	Zwettl	676	27. 5.			17:23-17:38	15	9,0	0,60	17:38-17:40	0,2
647	⊖	Zwettl-Edelhof	Kamp	587	27. 7.	13:57-14:01	0,7	14:01-14:16	15	9,7	0,65	14:16-14:23	1,5
648	⊖	Grafenschlag	Kamp	780	27. 5.			17:29-17:44	15	9,1	0,61	17:44-17:45	0,1
					22. 6.			18:43-18:58	15	10,2	0,68	18:58-18:59	0,1
649	E	Ottenstein	Kamp	555	27. 5.	17:46-17:47	0,2	17:47-18:02	15	9,4	0,63	18:02-18:14	1,7
653	⊖	Messern	Kamp	485	8. 6.	13:15-13:16	0,4	13:16-13:31	15	10,1	0,67	13:31-14:02	8,7
					8. 6.			13:15-14:15	60	19,5	0,33		
					6. 8.	10:01-10:05	0,4	10:05-11:05	60	17,5	0,29	11:05-11:12	0,9
					5. 9.	13:35-13:42	1,1	13:42-13:57	15	11,6	0,78		
656	O	Tautendorf	Kamp	429	4. 4.			11:55-12:10	15	9,0	0,60	12:10-12:40	1,5
					7. 8.			12:23-12:38	15	11,6	0,77	12:38-12:46	0,5
665	E	Pyhra	Perschling	302	23. 6.	16:53-17:03	3,6	17:03-17:18	15	13,2	0,88	17:18-17:30	3,1
					23. 6.			16:50-17:50	60	21,4	0,36		
666	O	Stollberg	Perschling	583	27. 5.	12:27-12:29	0,2	12:29-12:44	15	10,5	0,70	12:44-12:52	1,6
					8. 6.	16:17-16:49	8,0	16:49-17:04	15	10,5	0,70	17:04-17:57	7,5
					8. 6.	16:17-16:28	0,5	16:28-17:28	60	24,5	0,41	17:28-17:57	1,0
					23. 6.	16:31-16:53	3,8	16:53-17:08	15	10,7	0,72	17:08-17:57	8,6
					23. 6.	16:31-16:40	0,5	16:40-17:40	60	22,0	0,37	17:40-17:57	0,6
670	⊖	Maria-Anzbach	Große Tulln	256	3. 6.	16:16-16:17	0,2	16:17-16:32	15	14,8	0,99	16:32-16:42	3,8
					3. 6.			16:15-17:15	60	19,1	0,32		
					23. 6.	16:53-16:56	0,6	16:56-17:11	15	12,3	0,82	17:11-17:31	8,5
					23. 6.			16:50-17:50	60	23,7	0,40		
					15. 8.	14:25-14:29	1,4	14:29-14:44	15	11,0	0,73	14:44-14:57	5,8
					15. 8.			14:20-15:20	60	19,5	0,32		
671	⊖	Ollersbach	Gr.Tulln	242	27. 5.	13:30-13:35	0,1	13:35-13:50	15	9,2	0,62		
					8. 6.	16:25-16:40	0,8	16:40-16:55	15	15,2	1,02	16:55-17:50	9,4
					8. 6.	16:25-16:40	0,8	16:40-17:40	60	24,5	0,41	17:40-17:50	0,2
					23. 6.	16:50-17:00	1,7	17:00-17:15	15	10,1	0,67	17:15-17:34	2,8
					15. 8.	14:11-14:17	1,6	14:17-14:32	15	15,3	1,02	14:32-14:35	0,8
					15. 8.			14:10-15:10	60	19,7	0,33		
675	⊖	Tulln-Bildeiche	Donau	179	8. 6.	17:54-17:55	0,2	17:55-18:10	15	15,6	1,04	18:10-18:19	2,3
					8. 6.			17:21-18:21	60	19,6	0,33		
					15. 8.	14:54-15:01	3,6	15:01-15:16	15	17,3	1,15	15:16-15:25	2,2
					15. 8.			14:54-15:54	60	24,8	0,41		
677	O	Flachberg	Kleine Tulln	303	3. 6.			16:20-16:35	15	11,8	0,78	16:35-16:45	1,3
					3. 6.			15:55-16:55	60	17,6	0,29		
					8. 6.	16:15-16:25	0,2	16:25-16:40	15	9,5	0,63	16:40-17:20	8,5
					8. 6.	16:15-16:20	0,1	16:20-17:20	60	18,1	0,30		
					23. 6.	17:05-17:10	0,5	17:10-17:25	15	11,7	0,78	17:25-18:20	9,3
					23. 6.			17:05-18:05	60	21,1	0,35	18:05-18:20	0,4
					15. 8.	14:45-14:50	0,1	14:50-15:05	15	12,5	0,83	15:05-16:15	5,2
683	⊖	Maissau	Schmida	342	4. 4.			12:13-12:28	15	8,8	0,59		
687	⊖	Immendorf	Göllersbach	237	8. 6.	18:23-18:40	2,9	18:40-18:55	15	10,0	0,67	18:55-19:27	5,1
					8. 6.			18:23-19:23	60	17,7	0,29	19:23-19:27	0,4
689	E	Hollabrunn	Göllersbach	241	4. 6.	16:54-16:57	0,8	16:57-17:12	15	13,6	0,91	17:12-17:19	2,1
692	O	Stockerau	Donau	169	4. 6.			19:12-19:27	15	9,6	0,64	19:27-19:30	0,3
					23. 6.	17:17-17:22	0,9	17:22-17:37	15	10,2	0,68	17:37-17:49	3,3
695	⊖	Kierling	Donau	264	23. 6.	17:23-17:36	5,8	17:36-17:51	15	9,7	0,65	17:51-17:59	2,2
					23. 6.			17:23-18:23	60	20,2	0,34		
					22. 7.	11:53-12:02	1,8	12:02-12:17	15	9,4	0,63	12:17-12:38	4,4
					5. 9.	14:51-14:53	0,3	14:53-15:08	15	10,8	0,72	15:08-15:12	0,5
727	⊖	Furth-Harras	Triesting	546	27. 5.	12:26-12:29	0,2	12:29-12:44	15	13,6	0,91	12:44-13:07	3,7
					27. 5.			12:10-13:10	60	17,8	0,30		
					3. 6.			16:45-17:00	15	9,5	0,64		
					4. 8.	01:41-05:29	33,7	05:29-05:44	15	11,8	0,79	05:44-06:58	2,7
					4. 8.	01:41-04:46	23,2	04:46-05:46	60	22,7	0,38	05:46-06:58	2,4
732	⊖	Laab im Walde	Liesing	365	27. 5.	13:00-13:05	0,1	13:05-13:20	15	10,4	0,69	13:20-13:30	0,5
					8. 6.	16:59-17:08	3,4	17:08-17:23	15	13,0	0,87	17:23-17:32	1,6
					8. 6.			16:50-17:50	60	21,8	0,36		
745	E	Moosbrunn	Piesting	187	14. 5.	14:24-14:27	0,6	14:27-14:42	15	9,8	0,65	14:42-14:50	1,3
746	⊖	Gutenstein	Piesting	495	27. 5.	12:25-12:26	0,1	12:26-12:41	15	15,0	1,00	12:41-12:52	2,9
					27. 5.			11:55-12:55	60	18,1	0,30		
					12. 8.	19:20-19:21	0,1	19:21-19:36	15	16,1	1,07	19:36-19:38	0,2
					12. 8.			19:20-20:20	60	18,1	0,30		
748	⊖	Miesenbach	Piesting	520	14. 9.	12:17-12:23	1,2	12:23-12:38	15	13,1	0,87	12:38-13:18	4,2
					14. 9.			12:17-13:17	60	18,4	0,31		
753	E	Franzensdorf	Donau	153	30. 6.	12:56-13:05	6,8	13:05-13:20	15	19,6	1,30	13:20-13:36	3,7
					30. 6.	12:33-12:45	1,3	12:45-13:45	60	32,0	0,53		
					28. 7.	11:13-11:21	1,9	11:21-11:36	15	11,7	0,78	11:36-11:39	0,7
754	⊖	Orth an der Donau	Donau	148	3. 6.			15:48-16:03	15	9,8	0,66	16:03-16:04	0,1
					30. 6.	13:02-13:08	2,6	13:08-13:23	15	20,8	1,38	13:23-13:49	12,4
					30. 6.			12:57-13:57	60	36,4	0,61		
756	E	Naglern	Rußbach	280	4. 6.			16:05-16:20	15	11,8	0,78	16:20-16:36	0,7

Starkniederschläge

Nr.	Messgerät	Messstelle	Einzugsgebiet	Höhe m ü.A.	Datum	Vorniederschlag Beginn-Ende	Vorniederschlag h_N mm	Starkniederschlag Beginn-Ende	Starkniederschlag Dauer min	Starkniederschlag h_N mm	Starkniederschlag i mm pro min	Nachniederschlag Beginn-Ende	Nachniederschlag h_N mm
758	⊖	Ulrichskirchen	Rußbach	183	23. 6.			17:32-17:47	15	9,5	0,63	17:47-18:29	9,1
					23. 6.			17:32-18:32	60	18,7	0,31		
					MOLDAUGEBIET								
765	⊖	Sandl	Moldau	961	27. 5.	16:42-16:50	0,5	16:50-17:05	15	11,3	0,75	17:05-18:09	6,2
					22. 6.	18:12-18:19	0,6	18:19-18:34	15	13,9	0,92	18:34-18:49	0,8
					10. 7.			00:46-01:01	15	9,3	0,62	01:01-01:11	0,5
767	O	Pyhrabruck	Maltsch	541	1. 6.	15:07-15:10	1,5	15:10-15:25	15	15,9	1,06	15:25-18:22	49,5
					1. 6.	15:07-15:08	0,1	15:08-16:08	60	39,9	0,67	16:08-18:22	26,8
					5. 9.	12:37-12:44	2,5	12:44-12:59	15	12,5	0,83	12:59-13:10	3,5
					5. 9.			12:35-13:35	60	18,8	0,31		
769	⊖	Gmünd	Lainsitz	500	31. 5.	16:45-16:46	0,1	16:46-17:01	15	9,7	0,64	17:01-17:02	0,1
					1. 6.	16:22-16:24	0,5	16:24-16:39	15	12,8	0,86	16:39-17:03	14,9
					1. 6.			16:20-17:20	60	28,9	0,48		
					5. 9.	12:54-12:56	0,4	12:56-13:11	15	26,1	1,74	13:11-13:14	0,5
					5. 9.			12:45-13:45	60	28,2	0,47		
771	⊖	Altmanns	Braunaubach	589	10. 7.			22:20-22:35	15	9,5	0,63	22:35-22:37	0,2
					15. 8.	14:21-14:22	0,1	14:22-14:37	15	9,1	0,60	14:37-14:42	0,7
					5. 9.			13:23-13:38	15	38,4	2,56	13:38-13:39	0,1
					5. 9.			13:20-14:20	60	40,8	0,68		
773	⊖	Haugschlag	Reißbach	568	22. 5.	20:27-20:31	1,0	20:31-20:46	15	13,7	0,91	20:46-20:56	2,4
					10. 7.	00:21-00:35	3,7	00:35-00:50	15	11,4	0,76	00:50-01:01	2,7
					10. 7.			00:22-01:22	60	19,5	0,32		
					5. 9.	14:16-14:18	0,4	14:18-14:33	15	19,1	1,27	14:33-14:52	6,4
					5. 9.			14:18-15:18	60	30,7	0,51		
					MARCHGEBIET								
775	⊖	Limbach	Deutsche Thaya	564	5. 9.			12:59-13:14	15	13,2	0,88	13:14-13:22	0,9
776	⊖	Vitis	Deutsche Thaya	522	22. 6.	19:02-19:03	0,2	19:03-19:18	15	9,3	0,62	19:18-19:24	0,6
					28. 7.	11:41-11:45	0,8	11:45-12:00	15	16,2	1,08	12:00-12:45	11,3
					28. 7.	11:41-11:42	0,1	11:42-12:42	60	27,9	0,47	12:42-12:45	0,3
					5. 9.			13:12-13:27	15	17,0	1,14	13:27-13:32	0,6
					5. 9.			13:10-14:10	60	17,9	0,30		
778	⊖	Waidhofen an der Thaya	Deutsche Thaya	495	5. 9.	13:08-13:18	3,6	13:18-13:33	15	14,4	0,96	13:33-13:45	1,9
					5. 9.			13:05-14:05	60	20,7	0,34		
782	⊖	Weikertschlag an der Thaya	Mährische Thaya	460	21. 5.	15:48-16:06	1,3	16:06-16:21	15	9,8	0,65	16:21-16:30	0,3
					27. 7.	12:36-12:57	12,9	12:57-13:12	15	16,4	1,09	13:12-13:31	2,9
					27. 7.			12:36-13:36	60	32,2	0,54		
					28. 7.	11:26-11:43	5,3	11:43-11:58	15	10,6	0,71	11:58-13:15	6,8
					28. 7.	11:26-11:30	0,1	11:30-12:30	60	20,9	0,35	12:30-13:15	1,7
					5. 9.	13:42-13:43	0,2	13:43-13:58	15	34,7	2,31	13:58-14:02	0,7
					5. 9.			13:35-14:35	60	37,4	0,62		
783	⊖	Breitenfeld	Seebsbach	568	21. 5.	15:20-15:25	2,4	15:25-15:40	15	12,7	0,84	15:40-15:45	1,3
					8. 6.			12:23-12:38	15	8,8	0,59	12:38-12:45	1,0
					8. 6.			12:26-13:26	60	21,6	0,36		
					17. 6.			00:45-01:00	15	11,5	0,77	01:00-01:03	0,3
					15. 8.	14:26-14:42	4,8	14:42-14:57	15	10,1	0,67	14:57-15:11	3,6
					15. 8.			14:25-15:25	60	18,5	0,31		
					5. 9.			13:33-13:48	15	13,6	0,91		
					5. 9.			13:10-14:10	60	18,9	0,31		
786	⊖	Geras	Thaya	484	8. 6.	13:35-13:43	5,3	13:43-13:58	15	23,7	1,58	13:58-14:11	6,4
					8. 6.			13:35-14:35	60	36,8	0,61		
788	⊖	Riegersburg	Fugnitzbach	445	15. 8.	15:48-15:49	0,1	15:49-16:04	15	11,6	0,77	16:04-16:07	0,5
					19. 8.	17:31-17:32	0,1	17:32-17:47	15	16,5	1,10	17:47-17:48	0,1
					19. 8.			17:25-18:25	60	17,9	0,30		
					5. 9.	12:29-12:38	1,6	12:38-12:53	15	13,4	0,89	12:53-12:56	0,9
798	E	Drasenhofen	Thaya	216	4. 6.	14:58-15:02	3,3	15:02-15:17	15	15,2	1,01	15:17-15:22	3,7
					4. 6.			14:55-15:55	60	22,2	0,37		
					15. 8.	16:20-16:21	0,2	16:21-16:36	15	9,6	0,64	16:36-16:38	0,2
805	⊖	Mistelbach (Kläranlage)	Zaya	190	30. 6.	12:02-12:03	0,2	12:03-12:18	15	14,2	0,95	12:18-12:23	0,8
					30. 6.	12:02-12:03	0,2	12:03-13:03	60	24,0	0,40	13:03-13:07	0,4
807	⊖	Ginzersdorf	Zaya	179	30. 4.	15:10-15:34	9,2	15:34-15:49	15	11,5	0,77	15:49-16:27	7,8
					30. 4.	15:10-15:11	0,1	15:11-16:11	60	26,2	0,44	16:11-16:27	2,2
					1. 6.	06:00-06:05	0,9	06:05-06:20	15	17,2	1,15	06:20-06:34	3,3
					1. 6.			06:01-07:01	60	22,6	0,38		
					4. 6.	15:36-15:37	0,3	15:37-15:52	15	11,9	0,79	15:52-15:57	1,9
					30. 6.	14:46-14:48	0,2	14:48-15:03	15	11,2	0,75	15:03-15:04	0,1
811	⊖	Gänserndorf	Stempfelbach	150	8. 6.			18:56-19:11	15	18,8	1,25		
					8. 6.			18:35-19:35	60	19,2	0,32		
					30. 6.	11:42-11:43	0,3	11:43-11:58	15	11,8	0,79	11:58-11:59	0,1
					30. 6.			11:40-12:40	60	22,2	0,37		
814	O	Salmhof	March	144	4. 6.	18:31-18:51	3,4	18:51-19:06	15	9,8	0,65	19:06-19:23	2,4
					28. 7.			11:20-11:35	15	17,7	1,18		
					28. 7.			11:00-12:00	60	18,2	0,30		
					4. 8.	02:19-03:45	28,7	03:45-04:45	60	21,9	0,37	04:45-07:09	28,8
					DONAUGEBIET ZWISCHEN MARCH UND LEITHA								
821	⊖	Deutsch Jahrndorf	Wiesgraben	132	30. 6.			12:31-12:46	15	12,5	0,83		
					LEITHAGEBIET								
823	O	Schwarzau im Gebirge	Schwarza	626	27. 5.	12:06-12:07	0,3	12:07-12:22	15	11,0	0,73	12:22-12:25	0,6
					12. 8.	19:01-19:05	0,5	19:05-19:20	15	9,5	0,63	19:20-19:50	4,1
					18. 8.	14:44-14:55	4,2	14:55-15:10	15	14,7	0,98	15:10-15:32	7,2
					18. 8.			14:45-15:45	60	27,0	0,45		
					14. 9.	12:01-12:06	1,0	12:06-12:21	15	10,9	0,72	12:21-12:27	1,4
825	E	Naßwald	Naßbach	615	14. 9.	12:13-12:17	0,2	12:17-12:32	15	10,7	0,71	12:32-13:00	5,5
831	⊖	Gloggnitz	Schwarza	512	7. 8.	15:18-15:25	1,7	15:25-15:40	15	14,6	0,97	15:40-16:08	10,1

Starkniederschläge

Nr.	Messgerät	Messstelle	Einzugsgebiet	Höhe m ü.A.	Datum	Vorniederschlag Beginn-Ende	Vorniederschlag h_N mm	Starkniederschlag Beginn-Ende	Starkniederschlag Dauer min	Starkniederschlag h_N mm	Starkniederschlag i mm pro min	Nachniederschlag Beginn-Ende	Nachniederschlag h_N mm
831	⊖	Gloggnitz	Schwarza	512	7. 8.			15:22-16:22	60	28,8	0,48		
835	⊖	Neunkirchen	Schwarza	362	14. 5.			13:50-14:05	15	12,8	0,85		
					14. 7.	18:53-18:57	0,9	18:57-19:12	15	15,3	1,02	19:12-19:16	0,7
					7. 8.	14:57-15:12	8,3	15:12-15:27	15	15,7	1,05	15:27-15:31	0,8
					7. 8.			14:57-15:57	60	41,0	0,68	15:57-16:29	6,4
					14. 9.	12:53-12:55	0,6	12:55-13:10	15	10,6	0,71	13:10-13:18	4,2
					14. 9.			12:54-13:54	60	22,1	0,37		
838	O	Ausseraigen	Großer Pestingbach	684	27. 5.	19:36-19:37	0,1	19:37-19:52	15	10,3	0,69		
					7. 6.	21:25-21:42	4,9	21:42-21:57	15	14,2	0,95	21:57-22:03	0,9
					7. 6.			21:25-22:25	60	20,5	0,34		
					18. 6.	19:36-19:46	2,3	19:46-20:01	15	10,5	0,70	20:01-20:15	3,5
					18. 6.	19:36-19:43	1,0	19:43-20:43	60	21,6	0,36	20:43-21:14	4,5
					23. 6.	17:30-17:31	0,1	17:31-17:46	15	19,6	1,31	17:46-17:51	3,6
					23. 6.			17:31-18:31	60	33,9	0,57		
					3. 8.- 4. 8.	23:03-23:33	1,8	23:33-00:33	60	20,1	0,33	00:33-02:12	12,1
					7. 8.	15:30-16:21	9,5	16:21-16:36	15	13,5	0,90	16:36-17:26	5,4
					7. 8.	15:30-15:42	1,2	15:42-16:42	60	24,5	0,41	16:42-17:26	2,8
841	⊖	Trattenbach (Schlaggraben)	Feistritz	1105	21. 5.	11:26-11:36	1,0	11:36-11:51	15	16,7	1,12	11:51-12:29	3,4
					21. 5.			11:27-12:27	60	21,0	0,35		
					27. 5.			18:10-19:10	60	19,1	0,32	19:10-19:38	2,4
					7. 8.	15:18-15:28	2,3	15:28-15:43	15	16,5	1,10	15:43-16:20	21,5
					7. 8.			15:20-16:20	60	40,2	0,67		
843	⊖	St.Corona am Wechsel	Feistritz	882	7. 6.	21:25-21:42	5,5	21:42-21:57	15	15,9	1,06	21:57-22:03	1,0
					7. 6.			21:25-22:25	60	23,0	0,38		
					23. 6.	17:27-17:28	0,2	17:28-17:43	15	21,9	1,46	17:43-17:47	0,9
					23. 6.			17:28-18:28	60	39,9	0,66		
					7. 8.	16:06-16:14	1,4	16:14-16:29	15	20,8	1,39	16:29-16:31	0,7
					7. 8.			15:36-16:36	60	29,3	0,49		
					27. 8.			17:17-17:32	15	10,9	0,73		
					27. 8.			18:15-19:15	60	25,5	0,42		
					1. 9.	14:38-15:00	20,9	15:00-15:15	15	18,4	1,22	15:15-15:34	9,0
					1. 9.			14:38-15:38	60	48,7	0,81		
846	⊖	Bromberg	Pitten	426	23. 6.	17:26-17:41	1,5	17:41-17:56	15	10,9	0,73	17:56-20:11	17,9
					23. 6.	17:26-17:39	1,1	17:39-18:39	60	22,4	0,37	18:39-20:11	6,8
					27. 7.	14:06-14:09	0,6	14:09-14:24	15	13,9	0,93	14:24-14:32	1,5
					7. 8.	14:44-15:00	8,0	15:00-15:15	15	15,5	1,03	15:15-15:29	3,7
					7. 8.			14:54-15:54	60	34,6	0,58		
861	⊖	Nickelsdorf	Leitha	137	14. 5.			15:25-15:40	15	12,2	0,81		
					11. 7.	04:03-04:04	0,1	04:04-04:19	15	9,7	0,65	04:19-04:20	0,1
		RABNITZGEBIET											
863	E	Hollenthon	Rabnitz	671	4. 6.			15:03-15:18	15	17,8	1,19		
					4. 6.			14:55-15:55	60	17,9	0,30		
					7. 6.	21:56-21:57	0,4	21:57-22:12	15	9,8	0,65	22:12-22:14	0,3
					23. 6.	18:30-18:36	2,5	18:36-18:51	15	15,9	1,06	18:51-18:57	2,5
					23. 6.			17:49-18:49	60	31,7	0,53		
					7. 8.	15:46-15:47	0,1	15:47-16:02	15	13,4	0,89	16:02-16:05	0,3
					19. 8.	12:19-12:28	3,1	12:28-12:43	15	9,6	0,64	12:43-12:46	1,0
867	⊖	Kobersdorf	Stoob	333	23. 6.			18:01-18:16	15	30,5	2,03	18:16-18:19	0,2
					23. 6.			18:03-19:03	60	41,5	0,69		
					23. 7.	13:02-13:07	0,6	13:07-13:22	15	13,6	0,91	13:22-13:38	2,9
					23. 7.			13:00-14:00	60	18,5	0,31		
					19. 8.	12:34-12:39	1,9	12:39-12:54	15	19,4	1,29	12:54-13:07	4,5
					19. 8.			12:30-13:30	60	26,0	0,43		
869	⊖	Oberpullendorf	Stoob	251	7. 8.	16:24-16:30	3,2	16:30-16:45	15	9,3	0,62	16:45-16:56	1,9
					7. 8.			15:50-16:50	60	18,2	0,30		
					19. 8.	13:10-13:15	0,2	13:15-13:30	15	9,0	0,60		
870	V	Frankenau	Stoob	208	23. 6.	19:06-19:09	0,6	19:09-19:24	15	9,9	0,66	19:24-19:54	9,9
					23. 6.			19:06-20:06	60	21,6	0,36		
					7. 8.	15:57-16:13	4,1	16:13-16:28	15	14,3	0,95	16:28-16:29	0,1
					7. 8.			15:57-16:57	60	23,4	0,39		
					15. 8.	17:57-18:00	1,3	18:00-18:15	15	15,4	1,02	18:15-18:19	2,1
					15. 8.			17:55-18:55	60	20,6	0,34		
					27. 8.	19:54-19:55	0,1	19:55-20:10	15	9,0	0,60	20:10-20:11	0,1
871	⊖	Nebersdorf	Stoob	248	23. 6.	18:49-18:55	1,2	18:55-19:10	15	9,9	0,66	19:10-21:24	10,2
					7. 8.			15:45-16:00	15	12,9	0,86	16:00-17:05	14,9
					7. 8.	15:44-15:50	3,3	15:50-16:50	60	22,0	0,37	16:50-17:05	2,5
					27. 8.	19:40-19:50	0,5	19:50-20:05	15	9,3	0,62	20:05-20:20	0,9
873	⊖	Nikitsch	Rabnitz	247	23. 6.	19:09-19:10	0,5	19:10-19:25	15	9,0	0,60	19:25-19:42	4,3
					7. 8.	15:59-16:13	5,5	16:13-16:28	15	15,0	1,00	16:28-17:12	13,7
					7. 8.	15:59-16:00	0,2	16:00-17:00	60	30,9	0,51	17:00-17:12	3,1
874	⊖	Neustift an der Rosalia	Wulka	603	3. 8.	22:34-22:42	0,7	22:42-22:57	15	15,9	1,06	22:57-23:21	3,6
					3. 8.			22:34-23:34	60	20,5	0,34		
					7. 8.			15:12-16:12	60	19,1	0,32		
					14. 9.	13:23-13:25	0,3	13:25-13:40	15	10,6	0,71	13:40-13:50	4,5
					14. 9.			13:23-14:23	60	19,9	0,33		
878	⊖	Wulkaprodersdorf	Wulka	164	30. 4.			15:23-15:38	15	11,7	0,78		
					14. 5.			14:28-14:43	15	9,4	0,63		
					3. 6.	16:31-16:32	0,3	16:32-16:47	15	12,3	0,82		
					7. 6.			18:25-18:40	15	11,7	0,78	18:40-19:00	10,8
					7. 6.			18:05-19:05	60	22,9	0,38		
879	⊖	Eisenstadt	Wulka	195	14. 5.	14:24-14:30	3,6	14:30-14:45	15	29,5	1,97	14:45-15:00	1,0
					14. 5.			14:05-15:05	60	34,1	0,57		
					4. 6.			17:20-17:35	15	11,2	0,74	17:35-18:00	1,2
					16. 6.	14:20-14:25	0,2	14:25-14:40	15	8,7	0,58	14:40-15:06	3,2
					14. 9.	13:00-13:25	3,3	13:25-13:40	15	10,0	0,66	13:40-14:30	10,1
					14. 9.	13:00-13:10	0,6	13:10-14:10	60	21,2	0,35	14:10-14:30	1,6
884	⊖	St.Margarethen-Berg	Neusiedler See	195	8. 6.	23:00-00:00	5,4	00:00-00:15	15	9,5	0,63	00:15-00:35	0,4
					3. 8.	23:05-23:25	2,3	23:25-23:40	15	12,2	0,82	23:40-02:20	14,5
					7. 8.	15:36-15:40	0,1	15:40-15:55	15	12,7	0,85	15:55-16:10	2,9
890	⊖	Frauenkirchen	Neusiedler See	122	4. 8.	00:20-00:59	20,4	00:59-01:14	15	15,2	1,01	01:14-04:45	22,6
					4. 8.	00:20-00:30	0,3	00:30-01:30	60	45,0	0,75	01:30-04:45	12,8
					7. 8.	16:04-16:10	1,4	16:10-16:25	15	18,6	1,24	16:25-16:50	7,2
					7. 8.			16:05-17:05	60	27,3	0,46		
896	V	Illmitz (Biologische Station)	Neusiedler See	115	4. 8.	23:35-01:02	29,3	01:02-01:17	15	9,0	0,60	01:17-02:21	7,9
					4. 8.	23:35-00:19	12,5	00:19-01:19	60	27,1	0,45	01:19-02:21	6,5

Starkniederschläge

Nr.	Messgerät	Messstelle	Einzugsgebiet	Höhe m ü.A.	Datum	Vorniederschlag Beginn-Ende	Vorniederschlag h_N mm	Starkniederschlag Beginn-Ende	Starkniederschlag Dauer min	Starkniederschlag h_N mm	Starkniederschlag i mm pro min	Nachniederschlag Beginn-Ende	Nachniederschlag h_N mm
896	V	Illmitz (Biologische Station)	Neusiedler See	115	7. 8.	15:57-15:58	0,1	15:58-16:13	15	24,0	1,60	16:13-16:25	1,7
					7. 8.			15:57-16:57	60	26,5	0,44		
900	O	Andau	Neusiedler See	118	7. 8.			16:01-17:01	60	17,9	0,30		
904	⊖	Festenburg-Hinterberg	Schwarze Lafnitz	920	14. 5.	15:43-15:45	0,3	15:45-16:00	15	14,4	0,96		
					1. 6.	13:15-13:17	0,4	13:17-13:32	15	17,4	1,16	13:32-13:41	2,6
					1. 6.			13:15-14:15	60	22,1	0,37		
					7. 6.			20:39-21:39	60	20,3	0,34		
					23. 6.			18:06-18:21	15	11,7	0,78	18:21-19:03	10,0
					23. 6.			18:06-19:06	60	21,8	0,36		

RAABGEBIET

909	O	St.Ruprecht an der Raab	Raab	400	27. 5.			20:54-21:09	15	9,5	0,63		
					7. 6.	20:13-20:15	0,4	20:15-20:30	15	14,2	0,94	20:30-20:40	1,9
					7. 6.			20:05-21:05	60	22,4	0,37		
					13. 6.	15:57-16:04	1,1	16:04-16:19	15	14,7	0,98	16:19-16:57	7,6
					13. 6.			15:57-16:57	60	23,4	0,39		
					23. 6.	18:54-18:55	0,1	18:55-19:10	15	18,8	1,25	19:10-19:54	8,5
					23. 6.			18:54-19:54	60	27,4	0,46		
					5. 7.	17:43-17:49	1,1	17:49-18:04	15	9,1	0,60	18:04-18:11	2,4
					19. 8.	14:10-14:20	1,6	14:20-14:35	15	9,6	0,64	14:35-14:59	5,7
926	E	Pöllau (Zentralstation)	Safen	525	3. 6.	18:03-18:11	2,2	18:11-18:26	15	12,1	0,80	18:26-18:46	5,1
					3. 6.			18:00-19:00	60	19,6	0,33		
					23. 6.	18:17-18:23	2,1	18:23-18:38	15	14,7	0,98	18:38-19:25	9,0
					23. 6.			18:18-19:18	60	25,5	0,42	19:18-19:25	0,4
					27. 8.	18:33-18:35	0,1	18:35-18:50	15	13,1	0,87	18:50-18:53	0,9
928	⊖	Bad Waltersdorf	Safenbach	285	14. 5.	17:43-17:56	1,7	17:56-18:11	15	8,8	0,59	18:11-18:33	3,4
					9. 8.	17:15-17:16	0,1	17:16-17:31	15	16,7	1,11	17:31-17:43	1,6
					9. 8.			17:10-18:10	60	18,5	0,31		
					15. 8.	16:39-16:41	0,4	16:41-16:56	15	30,6	2,04	16:56-16:57	0,1
					15. 8.			16:30-17:30	60	32,5	0,54		
					19. 8.	14:28-14:30	0,4	14:30-14:45	15	18,2	1,21	14:45-15:15	6,1
					19. 8.			14:28-15:28	60	25,2	0,42		
929	⊖	Deutsch Kaltenbrunn	Lafnitz	358	14. 5.	18:15-18:25	3,6	18:25-18:40	15	18,5	1,23	18:40-19:00	7,3
					14. 5.			18:10-19:10	60	29,4	0,49		
					19. 8.			14:45-15:00	15	11,5	0,77	15:00-15:35	1,7
930	W	Zwieselgraben	Feistritz	1080	23. 6.	17:32-17:38	1,0	17:38-17:53	15	21,3	1,42	17:53-18:10	5,0
					23. 6.			16:52-17:52	60	33,0	0,55		
					3. 8.	20:38-20:40	0,5	20:40-20:55	15	14,9	0,99	20:55-21:06	1,7
					3. 8.			20:38-21:38	60	18,8	0,31	21:38-22:05	2,0
932	⊖	Alpl	Feistritz	1020	27. 5.	17:50-17:54	0,4	17:54-18:09	15	10,5	0,70		
					1. 6.	10:09-10:13	2,7	10:13-10:28	15	20,1	1,34	10:28-10:51	11,4
					1. 6.			10:09-11:09	60	37,7	0,63		
					23. 6.	17:32-17:38	0,9	17:38-17:53	15	19,3	1,28	17:53-18:10	4,5
					23. 6.			16:52-17:52	60	29,8	0,50		
					15. 8.	15:47-16:06	8,5	16:06-16:21	15	19,3	1,28	16:21-17:00	10,3
					15. 8.			15:48-16:48	60	36,6	0,61	16:48-17:00	1,4
					27. 8.			18:29-18:44	15	12,8	0,85		
935	⊖	Birkfeld (Schule)	Feistritz	680	1. 6.	09:12-09:17	2,1	09:17-09:32	15	12,1	0,81	09:32-09:45	2,8
					1. 6.			09:09-10:09	60	17,8	0,30		
					7. 6.	20:14-20:32	6,3	20:32-20:47	15	11,1	0,74	20:47-21:00	1,6
					7. 6.			20:17-21:17	60	21,8	0,36		
					13. 6.			14:56-15:11	15	8,8	0,58	15:11-15:30	2,8
					23. 6.	18:04-18:11	4,7	18:11-18:26	15	12,7	0,84	18:26-19:09	16,8
					23. 6.	18:04-18:06	0,2	18:06-19:06	60	33,6	0,56	19:06-19:09	0,4
					7. 7.			18:50-19:05	15	11,1	0,74		
					15. 8.	16:23-16:25	0,4	16:25-16:40	15	13,1	0,88	16:40-16:54	2,7
936	O	Anger	Feistritz	520	14. 5.	16:25-16:47	3,5	16:47-17:02	15	30,0	2,00	17:02-17:06	0,3
					14. 5.			16:22-17:22	60	34,2	0,57		
					3. 6.	18:08-18:24	0,9	18:24-18:39	15	9,7	0,65	18:39-19:17	2,1
					4. 6.	13:39-14:07	11,0	14:07-14:22	15	10,6	0,71	14:22-15:02	3,3
					4. 6.			13:39-14:39	60	23,5	0,39	14:39-15:02	1,4
					7. 6.	20:10-20:26	1,7	20:26-20:41	15	11,8	0,78	20:41-22:16	17,3
					7. 6.	20:10-20:26	1,7	20:26-21:26	60	25,4	0,42	21:26-22:16	3,6
					13. 6.	15:15-15:27	0,9	15:27-15:42	15	26,1	1,74	15:42-16:59	11,4
					13. 6.			15:15-16:15	60	37,3	0,62	16:15-16:59	1,2
					23. 6.	18:01-18:16	0,4	18:16-18:31	15	19,2	1,28	18:31-20:07	15,2
					23. 6.	18:01-18:15	0,2	18:15-19:15	60	30,9	0,52	19:15-20:07	3,7
					19. 8.	13:13-13:27	5,9	13:27-13:42	15	15,8	1,05	13:42-14:13	3,4
					19. 8.			13:13-14:13	60	25,1	0,42		
					27. 8.	16:13-16:29	0,9	16:29-16:44	15	11,6	0,77		
					5. 9.	16:15-16:29	0,2	16:29-16:44	15	14,5	0,96	16:44-17:15	1,7
941	⊖	Heiligenkreuz	Lafnitz	228	23. 6.	19:15-19:45	2,7	19:45-20:00	15	9,6	0,64	20:00-20:35	4,4
					6. 7.	19:20-19:29	0,6	19:29-19:44	15	9,1	0,60	19:44-20:00	0,9
					7.10.	06:49-06:55	1,2	06:55-07:10	15	9,4	0,63	07:10-08:10	6,5
944	⊖	Oberwart	Pinka	308	14. 5.	17:20-17:25	0,2	17:25-18:25	60	17,5	0,29	18:25-19:05	1,9
					15. 8.	17:25-17:30	0,3	17:30-17:45	15	13,7	0,92	17:45-18:05	1,9
					19. 8.	13:55-14:10	3,7	14:10-14:25	15	17,7	1,18	14:25-15:10	4,3
					19. 8.	13:55-14:00	0,4	14:00-15:00	60	24,9	0,41	15:00-15:10	0,4
947	⊖	Hochneukirchen	Pinka	707	14. 5.	16:43-16:49	0,6	16:49-17:04	15	14,1	0,94	17:04-17:08	0,5
					21. 5.	12:49-12:51	0,5	12:51-13:06	15	11,2	0,75	13:06-13:12	0,8
					7. 6.	21:44-21:46	0,7	21:46-22:01	15	10,2	0,68	22:01-22:04	1,3
					23. 6.	18:42-18:43	0,2	18:43-18:58	15	13,2	0,88	18:58-19:28	8,3
					23. 6.			18:42-19:42	60	22,4	0,37		
					19. 8.	13:42-13:53	3,4	13:53-14:08	15	10,0	0,67	14:08-14:15	2,3
					19. 8.			13:17-14:17	60	20,7	0,35		
949	⊖	Stadtschlaining	Tauchenbach	424	23. 6.	18:50-18:55	0,5	18:55-19:10	15	9,6	0,64	19:10-20:40	12,0
					23. 6.	18:50-18:51	0,1	18:51-19:51	60	19,3	0,32	19:51-20:40	2,8
					14. 7.	21:29-21:35	1,2	21:35-21:50	15	10,0	0,66	21:50-22:10	3,1
					15. 8.	17:30-17:35	0,4	17:35-17:50	15	9,0	0,60	17:50-18:05	1,1
950	⊖	Dürnbach im Burgenland	Pinka	292	4. 8.	03:50-04:40	14,0	04:40-04:55	15	12,6	0,84	04:55-05:35	14,5
					4. 8.	03:50-04:16	1,2	04:16-05:16	60	38,2	0,64	05:16-05:35	1,7
					19. 8.	14:25-14:29	0,9	14:29-14:44	15	13,9	0,92	14:44-15:20	3,6
					19. 8.			14:25-15:25	60	18,3	0,30		
958	⊖	Glasing	Strem	209	29. 4.	15:19-15:25	1,1	15:25-15:40	15	9,4	0,62	15:40-15:55	0,8
					1. 5.	13:25-13:45	0,9	13:45-14:45	60	21,7	0,36	14:45-15:35	6,0
					23. 6.	19:24-19:55	6,3	19:55-20:10	15	11,8	0,79	20:10-20:45	5,1

Starkniederschläge

Nr.	Messgerät	Messstelle	Einzugsgebiet	Höhe m ü.A.	Datum	Vorniederschlag Beginn-Ende	Vorniederschlag h_N mm	Starkniederschlag Beginn-Ende	Starkniederschlag Dauer min	Starkniederschlag h_N mm	Starkniederschlag i mm pro min	Nachniederschlag Beginn-Ende	Nachniederschlag h_N mm
958	⊖	Glasing	Strem	209	23. 6.			19:25-20:25	60	20,3	0,34	20:25-20:45	2,9
					4. 8.	06:15-06:40	7,0	06:40-06:55	15	12,6	0,84	06:55-07:45	5,8
					4. 8.			06:15-07:15	60	23,2	0,39	07:15-07:45	2,2
					19. 8.	15:00-15:05	0,3	15:05-15:20	15	9,3	0,62	15:20-15:35	0,6

MURGEBIET

Nr.	Messgerät	Messstelle	Einzugsgebiet	Höhe m ü.A.	Datum	Vorniederschlag Beginn-Ende	Vorniederschlag h_N mm	Starkniederschlag Beginn-Ende	Starkniederschlag Dauer min	Starkniederschlag h_N mm	Starkniederschlag i mm pro min	Nachniederschlag Beginn-Ende	Nachniederschlag h_N mm
974	⊖	Kendlbruck	Mur	940	7. 6.	17:50-17:55	0,5	17:55-18:10	15	9,0	0,60	18:10-18:11	0,1
					19. 8.			12:09-12:24	15	11,7	0,78		
975	⊖	Turracher Höhe	Turrach	1767	21. 5.	10:05-10:13	0,8	10:13-11:13	60	23,4	0,39	11:13-11:27	1,2
					7. 6.	17:06-17:22	1,3	17:22-17:37	15	9,3	0,62	17:37-18:12	5,2
					3. 8.			20:26-20:41	15	9,3	0,62		
					27. 8.	16:10-16:16	0,4	16:16-16:31	15	12,4	0,83	16:31-17:10	5,6
					27. 8.			16:10-17:10	60	18,4	0,31		
976	⊖	Flattnitz	Paalbach	1430	21. 5.	11:54-12:07	2,1	12:07-12:22	15	8,7	0,58	12:22-12:38	5,8
					21. 5.			11:54-12:54	60	17,3	0,29		
					7. 6.	17:29-17:32	0,2	17:32-17:47	15	10,1	0,67	17:47-18:39	4,9
					21. 6.			17:30-17:45	15	18,3	1,22		
					21. 6.			17:10-18:10	60	18,4	0,31		
					28. 7.			17:43-17:58	15	9,4	0,63	17:58-18:20	1,6
					27. 8.			16:26-16:41	15	8,7	0,58		
981	K	Oberwölz	Wölzer Bach	810	16. 6.	17:03-17:26	12,0	17:26-17:41	15	14,3	0,95	17:41-18:10	9,8
					16. 6.	17:03-17:05	0,2	17:05-18:05	60	35,2	0,59	18:05-18:10	0,7
					7. 7.	15:47-16:01	4,7	16:01-16:16	15	11,7	0,78	16:16-16:30	6,0
					7. 7.			15:30-16:30	60	25,3	0,42		
983	⊖	Judenburg	Mur	730	16. 6.	18:27-18:30	0,6	18:30-18:45	15	10,6	0,71	18:45-18:47	0,3
					3. 8.	19:04-19:26	3,4	19:26-19:41	15	14,9	0,99	19:41-20:11	6,7
					3. 8.	19:04-19:05	0,1	19:05-20:05	60	24,6	0,41	20:05-20:11	0,3
					14. 9.	15:15-15:16	0,1	15:16-15:31	15	9,7	0,65	15:31-15:49	2,3
985	K	Pusterwald-Hinterwinkel	Pusterwaldbach	1260	17. 9.	14:15-14:48	11,8	14:48-15:03	15	10,4	0,69	15:03-15:15	2,8
					17. 9.			14:15-15:15	60	25,0	0,42		
987	⊖	Schmelz	Granitzenbach	1560	18. 6.-19. 6.	19:40-23:19	31,0	23:19-00:19	60	17,4	0,29	00:19-00:27	0,9
					18. 6.-19. 6.			16:08-16:08	1440	89,3	0,06		
					15. 7.	07:27-07:34	0,8	07:34-07:49	15	10,5	0,70	07:49-08:57	8,6
					8. 8.	14:34-14:35	0,1	14:35-14:50	15	9,9	0,66		
996	K	Kraubath an der Mur	Mur	600	16. 6.	19:00-19:05	0,6	19:05-19:20	15	10,6	0,71	19:20-19:53	3,8
					23. 6.	17:12-17:18	1,0	17:18-17:33	15	20,7	1,38		
					23. 6.			17:17-18:17	60	32,7	0,55		
					14. 7.	16:27-16:39	2,4	16:39-16:54	15	10,3	0,69	16:54-16:57	0,7
					15. 8.			14:57-15:12	15	12,1	0,81		
					31. 8.	18:36-18:39	0,3	18:39-18:54	15	9,6	0,64	18:54-18:57	0,4
999	O	Kindtal	Mürz	570	14. 7.	15:10-15:13	0,2	15:13-15:28	15	20,3	1,36	15:28-15:32	0,7
					14. 7.			14:40-15:40	60	21,4	0,36		
1000	K	Hochreichhart	Liesing	1500	16. 6.	18:08-18:10	0,3	18:10-18:25	15	9,3	0,62	18:25-18:30	1,0
					23. 6.	15:23-15:25	0,6	15:25-15:40	15	14,0	0,93	15:40-15:47	3,9
					23. 6.			15:20-16:20	60	18,7	0,31		
					27. 8.			15:12-15:27	15	14,8	0,99	15:27-15:28	0,1
					27. 8.			14:45-15:45	60	19,1	0,32		
1004	⊖	Trofaiach	Vordernberger Bach	660	1. 6.	09:58-10:11	2,3	10:11-10:26	15	15,5	1,03	10:26-10:36	6,1
					1. 6.			10:09-11:09	60	34,3	0,57		
					23. 6.	15:46-15:52	0,7	15:52-16:07	15	20,5	1,37	16:07-16:08	0,1
					23. 6.			15:46-16:46	60	28,6	0,48		
					7. 7.	17:32-17:48	4,3	17:48-18:03	15	13,2	0,88	18:03-18:05	0,4
					7. 7.			17:32-18:32	60	19,1	0,32		
1007	⊖	Frein an der Mürz	Mürz	875	8. 7.			17:58-18:13	15	10,0	0,67	18:13-18:20	0,7
1018	K	Bürgeralm bei Aflenz	Thörlbach	1500	8. 7.	18:11-18:13	0,2	18:13-18:28	15	13,7	0,91		
					15. 8.			14:31-14:46	15	10,6	0,70	14:46-14:47	0,1
1019	W	Buchberg	Thörlbach	880	18. 6.-19. 6.	22:15-23:50	12,7	23:50-00:50	60	19,6	0,33	00:50-01:17	4,1
1020	K	Jassing	Laming	890	27. 5.	10:56-10:59	0,6	10:59-11:14	15	8,9	0,59	11:14-11:18	1,0
					8. 7.	17:53-17:54	0,1	17:54-18:09	15	10,4	0,69	18:09-18:11	0,1
1024	⊖	Breitenau bei Mixnitz	Mur	560	27. 5.			17:23-17:38	15	9,2	0,61	17:38-17:45	0,8
					16. 6.	16:30-16:44	4,3	16:44-16:59	15	23,5	1,57	16:59-17:18	10,2
					16. 6.			16:30-17:30	60	38,8	0,65		
					23. 6.	17:35-17:54	5,2	17:54-18:09	15	9,9	0,66	18:09-18:15	1,3
					1. 9.			11:54-12:09	15	9,4	0,63		
					7.10.			17:19-18:19	60	18,9	0,31		
1025	⊖	Frohnleiten	Mur	420	24. 5.	17:53-17:55	0,4	17:55-18:10	15	11,5	0,76	18:10-18:15	0,5
					1. 6.	08:57-09:27	9,9	09:27-09:42	15	15,4	1,03	09:42-10:34	22,5
					1. 6.	08:57-09:19	4,5	09:19-10:19	60	40,6	0,68	10:19-10:34	2,7
					23. 6.	17:52-17:55	0,5	17:55-18:10	15	11,5	0,77	18:10-18:11	0,1
					23. 6.			17:51-18:51	60	19,4	0,32		
					15. 8.	15:51-15:54	0,3	15:54-16:09	15	9,1	0,61	16:09-16:22	1,8
					14. 9.	14:52-14:53	0,1	14:53-15:08	15	12,3	0,82	15:08-15:28	4,7
					14. 9.			14:53-15:53	60	18,7	0,31		
1031	⊖	Pleschkogel	Mur	910	4. 6.	14:30-14:37	0,9	14:37-14:52	15	17,6	1,17	14:52-15:28	9,7
					4. 6.			14:30-15:30	60	28,2	0,47	15:30-15:31	0,1
					23. 6.	18:13-18:17	1,5	18:17-18:32	15	20,9	1,39	18:32-19:02	4,4
					23. 6.			18:15-19:15	60	27,9	0,47		
					3. 8.	20:57-21:05	2,1	21:05-21:20	15	11,5	0,77	21:20-21:26	1,4
					3. 8.			20:50-21:50	60	17,6	0,29		
					6. 8.	15:36-15:38	0,1	15:38-15:53	15	11,1	0,74		
					1. 9.	16:15-16:20	0,6	16:20-16:35	15	10,0	0,67	16:35-16:53	4,9
1033	⊖	Graz-Andritz	Mur	360	3. 8.	21:18-21:26	5,5	21:26-21:41	15	29,6	1,97	21:41-22:04	8,6
					3. 8.			21:18-22:18	60	44,0	0,73		
1038	O	Breitenbach	Kainach	880	4. 6.	14:48-15:00	6,0	15:00-15:15	15	17,0	1,13	15:15-15:45	11,8
					4. 6.			14:48-15:48	60	34,8	0,58		
					3. 8.	20:11-20:26	3,1	20:26-20:41	15	12,0	0,80	20:41-20:54	1,6
					1. 9.	16:00-16:01	0,1	16:01-16:16	15	10,1	0,67	16:16-16:19	0,3
					19. 9.	03:14-03:30	2,7	03:30-04:30	60	18,9	0,31	04:30-04:49	2,2
1040	⊖	Gaberl	Kainach	1160	22. 5.	10:55-10:58	0,5	10:58-11:13	15	10,9	0,72	11:13-11:39	5,4
					22. 5.			10:56-11:56	60	19,7	0,33		
					1. 6.			11:09-11:24	15	11,8	0,79	11:24-11:32	1,0
					1. 6.			10:54-11:54	60	18,4	0,31		
					4. 6.			13:40-13:55	15	9,3	0,62	13:55-13:56	0,1
					19. 8.			13:50-14:05	15	12,2	0,81		
					1. 9.	15:46-15:48	0,2	15:48-16:03	15	12,0	0,80	16:03-16:04	0,1
1041	W	Voitsberg	Kainach	392	7. 6.	18:42-18:43	0,1	18:43-18:58	15	9,5	0,64	18:58-19:00	0,2

Starkniederschläge

Nr.	Messgerät	Messstelle	Einzugsgebiet	Höhe m ü.A.	Datum	Vorniederschlag Beginn-Ende	Vorniederschlag h_N mm	Starkniederschlag Beginn-Ende	Starkniederschlag Dauer min	Starkniederschlag h_N mm	Starkniederschlag i mm pro min	Nachniederschlag Beginn-Ende	Nachniederschlag h_N mm
1041	W	Voitsberg	Kainach	392	3. 8.	20:25-20:39	3,7	20:39-20:54	15	18,9	1,26	20:54-21:39	6,0
					3. 8.			20:25-21:25	60	27,1	0,45	21:25-21:39	1,5
					19. 8.	13:46-13:48	0,4	13:48-14:03	15	10,7	0,71	14:03-14:21	4,0
					14. 9.	16:25-16:26	0,1	16:26-16:41	15	11,1	0,74	16:41-17:06	4,9
1042	K	Salzstiegel	Kainach	1340	28. 5.	02:10-02:33	2,8	02:33-03:33	60	19,0	0,32	03:33-05:22	22,6
					13. 6.			12:50-13:05	15	10,3	0,69		
1049	K	Hitzendorf	Kainach	370	2. 6.	15:17-15:26	5,0	15:26-15:41	15	9,3	0,62	15:41-15:42	0,1
					3. 6.			18:16-18:31	15	9,8	0,65		
					3. 8.	20:46-21:05	6,2	21:05-21:20	15	38,7	2,58	21:20-22:28	18,0
					3. 8.	20:46-20:56	0,3	20:56-21:56	60	61,4	1,02	21:56-22:28	1,3
1050	⊖	Sajach	Kainach	340	21. 5.			14:35-14:50	15	9,8	0,65	14:50-15:08	2,2
					3. 6.			17:50-18:05	15	13,4	0,89		
					4. 6.	15:21-15:30	1,4	15:30-15:45	15	11,1	0,74	15:45-16:06	2,7
					4. 6.			14:55-15:55	60	24,2	0,40		
					3. 8.	21:00-21:06	2,9	21:06-21:21	15	21,6	1,44	21:21-21:34	2,9
					3. 8.			21:06-22:06	60	38,9	0,65		
1052	⊖	Wies	Weiße Sulm	390	5. 4.			06:10-06:25	15	9,2	0,62		
					4. 6.	14:24-14:36	5,0	14:36-14:51	15	17,9	1,19	14:51-15:05	6,4
					4. 6.			14:05-15:05	60	29,3	0,49		
					7. 6.			18:33-18:48	15	10,2	0,68	18:48-19:09	4,4
					14. 7.	15:13-15:21	0,9	15:21-15:36	15	9,4	0,63	15:36-15:38	0,1
					3. 8.			22:54-23:09	15	11,3	0,75	23:09-23:25	1,4
					19. 8.	14:40-14:43	0,3	14:43-14:58	15	17,9	1,19		
					19. 8.			14:00-15:00	60	18,3	0,31		
					19. 9.			06:10-06:25	15	12,0	0,80	06:25-06:40	1,3
1056	W	Gleinstätten	Sulm	320	12. 6.	15:50-15:54	0,6	15:54-16:09	15	12,3	0,82	16:09-16:42	8,5
					12. 6.			15:47-16:47	60	21,5	0,36		
					23. 6.	15:01-15:12	0,4	15:12-15:27	15	10,1	0,68	15:27-15:30	0,1
					5. 7.			14:23-14:38	15	13,6	0,91		
					3. 8.	22:59-23:07	0,6	23:07-23:22	15	14,1	0,94	23:22-23:46	1,4
					14. 9.	19:04-19:20	2,6	19:20-19:35	15	11,8	0,79	19:35-19:51	6,7
					14. 9.			18:57-19:57	60	21,2	0,35		
1059	⊖	Glanz	Saggaubach	476	4. 6.	16:53-16:59	1,4	16:59-17:14	15	14,8	0,98	17:14-17:24	2,7
					4. 6.			16:52-17:52	60	19,7	0,33		
					3. 8.	23:10-23:12	0,3	23:12-23:27	15	11,2	0,75	23:27-23:30	0,4
					4. 8.	17:27-17:35	1,2	17:35-17:50	15	10,7	0,71	17:50-18:03	1,4
					2. 9.	18:34-18:40	1,8	18:40-18:55	15	16,0	1,07	18:55-19:02	1,2
					2. 9.			18:10-19:10	60	19,5	0,33		
1062	⊖	Kitzeck im Sausal	Sulm	485	5. 6.	15:02-15:06	1,4	15:06-15:21	15	18,2	1,22	15:21-15:37	5,4
					5. 6.			15:00-16:00	60	25,0	0,42		
					14. 9.	17:11-17:15	0,6	17:15-17:30	15	10,6	0,71	17:30-17:32	0,2
1069	⊖	Stainz	Stainzbach	340	5. 6.	13:44-13:45	0,5	13:45-14:00	15	11,7	0,78	14:00-14:40	14,6
					5. 6.			13:41-14:41	60	26,9	0,45		
					7. 7.	13:36-13:59	10,4	13:59-14:14	15	15,5	1,03	14:14-14:16	0,5
					7. 7.			13:37-14:37	60	28,0	0,47		
					3. 8.	21:33-21:54	8,8	21:54-22:09	15	19,5	1,30	22:09-22:41	14,5
					3. 8.	21:33-21:39	0,4	21:39-22:39	60	42,3	0,71	22:39-22:41	0,2
					19. 8.	14:00-14:07	1,1	14:07-14:22	15	14,1	0,94	14:22-14:29	1,6
					19. 8.			13:50-14:50	60	17,5	0,29		
1070	⊖	Hochgleinz	Gleinzbach	340	4. 6.			14:53-15:08	15	10,8	0,72	15:08-15:12	0,6
					4. 6.			14:15-15:15	60	20,8	0,35		
					11. 7.	11:18-11:25	1,4	11:25-11:40	15	15,4	1,02	11:40-11:51	2,2
					11. 7.			10:55-11:55	60	19,0	0,32		
					3. 8.	22:39-22:43	0,6	22:43-22:58	15	15,4	1,02	22:58-23:00	0,4
					3. 8.			22:39-23:39	60	19,8	0,33		
					14. 9.			19:09-19:24	15	10,4	0,69	19:24-19:25	0,1
1071	K	Kirchbach in Steiermark	Schwarzaubach	350	24. 5.			20:11-20:26	15	14,4	0,96	20:26-20:29	0,6
					4. 6.			15:21-15:36	15	10,6	0,71		
					4. 6.			15:22-16:22	60	18,1	0,30		
1075	⊖	St.Peter am Ottersbach	Saßbach	270	7. 6.	19:53-20:13	13,2	20:13-20:28	15	24,2	1,61	20:28-21:04	15,3
					7. 6.	19:53-19:55	0,3	19:55-20:55	60	51,2	0,85	20:55-21:04	1,2
					3. 8.			22:32-22:47	15	9,7	0,65	22:47-22:49	0,2
1078	W	Waltra	Drauchenbach	380	7. 6.			21:15-21:30	15	11,6	0,77		
					7. 6.			21:00-22:00	60	21,3	0,36		
					12. 9.	16:29-16:45	7,7	16:45-17:00	15	11,1	0,74	17:00-17:30	1,6
					12. 9.			16:29-17:29	60	20,5	0,34		

DRAUGEBIET

1086	⊖	Kartitsch	Drau	1415	18. 9.-19. 9.			07:00-07:00	1440	86,9	0,06		
1094	E	Prägraten	Isel	1340	3. 8.			15:24-15:39	15	14,4	0,96	15:39-15:45	1,3
1097	⊖	Felbertauerntunnel	Tauernbach	1650	10. 7.	18:41-18:45	1,8	18:45-19:00	15	15,5	1,03	19:00-19:02	0,3
					10. 7.			18:05-19:05	60	18,0	0,30		
					3. 8.			15:42-15:57	15	13,1	0,88		
1098	E	Matrei in Osttirol	Tauernbach	1040	7. 7.			13:29-13:44	15	10,1	0,67	13:44-13:45	0,1
1101	⊖	Hopfgarten i.Def.	Schwarzach	1096	7. 7.			01:07-01:22	15	10,2	0,68	01:22-01:25	0,4
					3. 8.			15:50-16:05	15	17,6	1,18		
					3. 8.			15:40-16:40	60	17,9	0,30		
1108	⊖	Zettersfeld	Drau	1912	16. 7.	16:53-17:00	3,2	17:00-17:15	15	19,5	1,30	17:15-17:24	5,2
					16. 7.			16:35-17:35	60	28,5	0,48		
					5. 8.	16:07-16:10	0,5	16:10-16:25	15	10,1	0,67	16:25-16:30	1,0
1117	⊖	Greifenburg	Drau	610	19. 8.	21:44-21:46	0,4	21:46-22:01	15	10,5	0,70		
1123	⊖	Stall	Möll	820	3. 8.			18:56-19:11	15	12,0	0,80	19:11-19:16	0,6
1125	⊖	Jamnigalm	Mallnitzbach	1680	3. 8.	17:10-17:18	1,7	17:18-17:33	15	31,6	2,11	17:33-17:35	0,6
					3. 8.			16:40-17:40	60	36,2	0,60		
					19. 8.			11:13-11:28	15	9,8	0,65	11:28-11:30	0,1
					18. 9.-19. 9.			13:20-13:20	1440	103,4	0,07		
1129	⊖	Innerkrems	Lieser	1520	19. 8.	17:30-17:31	0,2	17:31-17:46	15	10,0	0,67	17:46-17:53	4,1
1133	⊖	Malta	Malta	830	1. 6.	12:55-13:03	0,7	13:03-13:18	15	8,9	0,59	13:18-13:28	1,3
					23. 6.	13:20-13:33	3,9	13:33-13:48	15	11,9	0,80	13:48-13:51	0,5
					3. 8.	19:39-19:45	0,2	19:45-20:00	15	18,1	1,21	20:00-21:04	3,7
					3. 8.	19:39-19:43	0,1	19:43-20:43	60	20,7	0,35	20:43-21:04	1,2
					19. 8.	11:43-11:46	0,1	11:46-12:01	15	9,5	0,63	12:01-12:05	0,1
					27. 8.	15:36-15:41	0,2	15:41-16:41	60	18,6	0,31	16:41-17:09	1,0
					4. 9.	17:10-17:20	4,0	17:20-17:35	15	9,7	0,65	17:35-17:37	0,1
					4. 9.			16:36-17:36	60	17,6	0,29		
					18. 9.-19. 9.			15:06-15:06	1440	139,9	0,10		

Starkniederschläge

Nr.	Messgerät	Messstelle	Einzugsgebiet	Höhe m ü.A.	Datum	Vorniederschlag Beginn-Ende	Vorniederschlag h_N mm	Starkniederschlag Beginn-Ende	Starkniederschlag Dauer min	Starkniederschlag h_N mm	Starkniederschlag i mm pro min	Nachniederschlag Beginn-Ende	Nachniederschlag h_N mm
1134	⊖	St.Oswald (Talstation)	Millstätter See	1319	3. 6.			17:20-17:35	15	9,1	0,61	17:35-17:37	0,1
					23. 6.			07:07-07:22	15	8,8	0,58		
					11. 7.			18:03-18:18	15	9,7	0,64		
					7.10.	03:49-05:55	12,5	05:55-06:10	15	11,9	0,80	06:10-09:45	31,9
					7.10.	03:49-05:42	9,7	05:42-06:42	60	23,5	0,39	06:42-09:45	23,2
1138	O	Farchtner See	Weißenbach	990	27. 8.			13:57-14:57	60	18,6	0,31	14:57-15:12	0,3
					14. 9.			16:46-17:01	15	11,4	0,76	17:01-17:04	0,1
1139	⊖	Goldeck	Weißenbach	1885	10. 1.	23:25-23:36	0,9	23:36-23:51	15	9,8	0,65	23:51-23:59	0,8
					18. 6.-19. 6.			07:00-07:00	1440	96,0	0,07		
1143	⊖	Hundsmaierhof-Heiligengeist	Drau	992	18. 6.	22:15-22:25	1,6	22:25-23:25	60	19,5	0,33	23:25-23:43	2,1
					17. 9.	15:09-15:17	1,8	15:17-15:32	15	17,0	1,14	15:32-15:34	0,2
					17. 9.			15:05-16:05	60	19,2	0,32		
1145	⊖	Bleistätter Moor	Ossiacher See	510	3. 6.			21:40-21:55	15	16,6	1,11	21:55-21:56	0,2
					19. 8.			13:20-13:35	15	10,3	0,69		
					2. 9.			17:11-17:26	15	11,0	0,74		
					14. 9.	19:58-20:12	2,8	20:12-20:27	15	10,9	0,73	20:27-20:35	1,0
					17. 9.	15:55-16:01	2,4	16:01-16:16	15	33,7	2,25	16:16-16:20	1,3
					17. 9.			15:50-16:50	60	38,2	0,64		
1148	⊖	Afritz	Afritzer Bach	715	11. 6.			16:01-16:16	15	11,4	0,76	16:16-16:27	2,4
					19. 8.	12:44-12:46	0,2	12:46-13:01	15	14,5	0,97	13:01-13:04	0,6
1151	⊖	Obertilliach	Gail	1400	23. 6.	05:10-05:15	0,9	05:15-05:30	15	13,5	0,90	05:30-05:32	0,2
					8. 8.			20:47-21:47	60	21,6	0,36	21:47-21:56	0,9
					15. 9.	00:30-00:37	1,3	00:37-00:52	15	9,9	0,66	00:52-01:13	7,3
					15. 9.			00:20-01:20	60	19,1	0,32		
					17. 9.			19:48-20:03	15	9,7	0,65		
1153	⊖	Maria Luggau	Gail	1140	23. 6.	05:33-05:34	0,1	05:34-05:49	15	13,6	0,91		
					18. 8.			16:19-16:34	15	11,9	0,79		
1154	⊖	Mauthen-Würmlach	Gail	705	27. 5.-28. 5.			07:00-07:00	1440	89,5	0,06		
					23. 6.			06:09-06:24	15	11,6	0,77		
					11. 7.	03:13-03:27	4,3	03:27-03:42	15	9,0	0,60	03:42-04:03	4,2
					11. 7.			03:13-04:13	60	17,6	0,29		
					3. 8.	19:29-19:32	0,6	19:32-19:47	15	12,3	0,82		
					25.10.-26.10.			07:00-07:00	1440	85,3	0,06		
					25.10.-26.10.			14:30-14:30	1440	118,1	0,08	14:30-14:38	0,3
1155	⊖	Plöckenpaß	Gail	1232	27. 5.	16:02-16:35	4,5	16:35-17:35	60	17,4	0,29	17:35-18:01	5,0
					27. 5.-28. 5.			07:00-07:00	1440	98,4	0,07		
					27. 5.-28. 5.			07:00-07:00	1440	97,0	0,07		
					4. 6.	22:46-22:54	2,3	22:54-23:09	15	10,0	0,67	23:09-23:30	2,2
					8. 6.	13:19-13:43	10,7	13:43-13:58	15	13,7	0,91	13:58-14:00	0,2
					8. 6.			13:15-14:15	60	24,8	0,41		
					27. 8.	14:45-14:54	1,4	14:54-15:09	15	14,5	0,97	15:09-15:21	1,5
					27. 8.			14:45-15:45	60	19,9	0,33		
					4. 9.	15:45-15:52	5,4	15:52-16:07	15	14,4	0,96	16:07-16:14	0,8
					4. 9.			15:25-16:25	60	20,7	0,35		
					14. 9.			18:16-18:31	15	13,3	0,89	18:31-18:33	0,1
					14. 9.			21:45-22:45	60	20,3	0,34		
					18. 9.-19. 9.			15:47-15:47	1440	151,9	0,11		
					18. 9.-19. 9.			07:00-07:00	1440	104,1	0,07		
					25.10.-26.10.			07:00-07:00	1440	97,6	0,07		
					25.10.-26.10.			14:22-14:22	1440	136,8	0,10		
1156	⊖	Jauken	Gail	925	27. 5.-28. 5.			07:00-07:00	1440	92,5	0,06		
					18. 6.			22:24-22:39	15	9,5	0,63	22:39-22:56	1,2
1157	⊖	Waidegg	Gail	635	27. 5.			19:40-20:40	60	23,5	0,39	20:40-20:55	2,9
					27. 5.-28. 5.			07:00-07:00	1440	105,6	0,07		
					13. 6.	20:05-20:07	0,5	20:07-20:22	15	19,1	1,28	20:22-21:37	18,5
					13. 6.			20:06-21:06	60	33,4	0,56	21:06-21:37	4,7
					18. 6.-19. 6.			07:00-07:00	1440	88,7	0,06		
					9. 8.			18:42-18:57	15	21,8	1,46		
					9. 8.			18:40-19:40	60	21,9	0,37		
					27. 8.			15:15-16:15	60	18,6	0,31		
					17. 9.	13:40-13:48	2,3	13:48-14:03	15	11,1	0,74	14:03-14:16	4,5
					7.10.	06:25-06:45	4,9	06:45-07:00	15	8,7	0,58	07:00-09:15	19,2
					7.10.	06:25-06:33	1,2	06:33-07:33	60	20,4	0,34	07:33-09:15	11,2
1158	⊖	Tröpolach	Gail	655	18. 6.	17:11-19:42	23,4	19:42-20:42	60	19,3	0,32	20:42-21:20	8,0
					18. 6.-19. 6.			07:00-07:00	1440	119,0	0,08		
					17. 9.			13:48-14:03	15	10,0	0,67	14:03-14:56	5,5
					7.10.	06:43-07:09	1,0	07:09-08:09	60	20,4	0,34	08:09-10:36	18,4
1159	⊖	Naßfeld	Gail	1530	18. 6.	17:18-18:50	21,9	18:50-19:05	15	12,6	0,84	19:05-19:59	23,3
					18. 6.	17:18-18:47	20,4	18:47-19:47	60	33,2	0,55	19:47-19:59	4,2
					18. 6.-19. 6.			04:41-04:41	1440	160,7	0,11		
					17. 7.	22:13-22:29	5,7	22:29-22:44	15	9,5	0,64	22:44-23:27	6,5
					17. 7.			22:04-23:04	60	19,7	0,33		
					8. 8.	19:47-20:07	5,3	20:07-20:22	15	12,5	0,83	20:22-20:30	1,8
					8. 8.			19:36-20:36	60	20,5	0,34		
					27. 8.	14:55-15:01	1,4	15:01-15:16	15	14,8	0,99	15:16-15:18	0,3
					27. 8.			14:55-15:55	60	23,4	0,39		
					7.10.	06:58-07:00	0,2	07:00-08:00	60	17,5	0,29	08:00-08:44	5,3
1160	⊖	Weißbriach	Gösseringbach	800	23. 6.			06:32-06:47	15	11,6	0,77	06:47-06:49	0,1
1161	=	Förolach	Gail	565	18. 6.-19. 6.			07:00-07:00	1440	90,5	0,06		
1162	⊖	Feistritz an der Gail	Gail	590	18. 6.-19. 6.			07:00-07:00	1440	96,2	0,07		
1164	⊖	Arnoldstein	Gailitz	580	18. 6.	21:07-21:49	5,1	21:49-22:04	15	9,6	0,64	22:04-22:08	0,9
					18. 6.	22:48-22:56	0,8	22:56-23:56	60	19,6	0,33	23:56-00:05	2,2
1165	⊖	Faak am See	Faaker See	585	18. 6.	21:28-22:04	5,6	22:04-22:19	15	12,2	0,81	22:19-00:20	38,7
					18. 6.	21:28-21:57	2,7	21:57-22:57	60	28,1	0,47	22:57-00:20	25,7
					18. 6.-19. 6.			17:08-17:08	1440	95,6	0,07		
					8. 8.	22:38-23:12	3,8	23:12-23:27	15	10,5	0,70	23:27-01:23	7,3
					19. 8.			19:54-20:09	15	12,2	0,81	20:09-20:15	0,3
					18. 9.-19. 9.			16:57-16:57	1440	120,8	0,08		
					19. 9.	05:57-06:47	5,5	06:47-07:47	60	18,8	0,31	07:47-15:01	66,3
1167	⊖	Bärental	Drau	1000	1. 6.	13:36-13:40	0,6	13:40-13:55	15	13,8	0,92	13:55-14:10	3,0
					1. 6.			13:36-14:36	60	19,7	0,33		
					7. 6.	16:42-16:43	0,1	16:43-16:58	15	13,4	0,89	16:58-17:35	6,2
					7. 6.			16:42-17:42	60	19,9	0,33		
					18. 6.-19. 6.	23:37-23:52	3,1	23:52-00:07	15	12,5	0,83	00:07-01:32	19,2
					18. 6.-19. 6.	23:37-23:45	0,7	23:45-00:45	60	26,8	0,45	00:45-01:32	7,3
					18. 6.-19. 6.			15:55-15:55	1440	88,2	0,06		
					11. 7.			19:28-19:43	15	9,0	0,60		
1170	⊖	Bodental	Drau	995	18. 6.-19. 6.	23:37-23:42	0,5	23:42-00:42	60	21,0	0,35	00:42-00:51	1,5
					19. 8.			20:19-20:34	15	12,3	0,82	20:34-20:38	0,3

Starkniederschläge

Nr.	Messgerät	Messstelle	Einzugsgebiet	Höhe m ü.A.	Datum	Vorniederschlag Beginn-Ende	Vorniederschlag h_N mm	Starkniederschlag Beginn-Ende	Starkniederschlag Dauer min	Starkniederschlag h_N mm	Starkniederschlag i mm pro min	Nachniederschlag Beginn-Ende	Nachniederschlag h_N mm
1170	⊖	Bodental	Drau	995	25.10.-26.10.			19:55-19:55	1440	101,1	0,07		
1172	⊖	Zell-Pfarre	Drau	900	4. 6.	16:43-16:45	0,2	16:45-17:00	15	18,8	1,25		
					4. 6.			16:10-17:10	60	19,1	0,32		
					7. 6.			16:55-17:10	15	9,0	0,60	17:10-18:21	8,5
					11. 7.	19:45-19:55	0,7	19:55-20:10	15	12,5	0,83	20:10-20:15	0,5
					19. 8.			13:50-14:05	15	26,0	1,73	14:05-14:20	3,7
					19. 8.			13:45-14:45	60	29,8	0,50		
1174	⊖	Seeberg	Vellach	1040	7. 6.	16:42-17:11	5,5	17:11-17:26	15	10,3	0,69	17:26-18:34	10,1
					7. 6.	16:42-16:45	0,3	16:45-17:45	60	19,9	0,33	17:45-18:34	5,7
					18. 6.-19. 6.			19:10-19:10	1440	98,5	0,07		
					19. 6.			01:23-02:23	60	24,2	0,40		
					8. 8.	20:56-21:04	3,6	21:04-21:19	15	9,4	0,62	21:19-22:09	12,9
					8. 8.	20:56-20:57	0,1	20:57-21:57	60	22,8	0,38	21:57-22:09	2,9
					15. 8.			14:59-15:14	15	11,0	0,73		
1175	⊖	Eisenkappel	Vellach	623	18. 6.	23:18-23:24	0,8	23:24-23:39	15	10,0	0,66	23:39-23:44	0,6
					18. 6.-19. 6.			23:25-00:25	60	25,1	0,42		
					18. 6.-19. 6.			19:04-19:04	1440	109,2	0,08		
					11. 7.	19:57-20:02	0,9	20:02-20:17	15	10,3	0,69	20:17-20:21	0,6
					19. 8.	14:03-14:05	0,4	14:05-14:20	15	32,8	2,19	14:20-14:29	1,5
					19. 8.			14:00-15:00	60	35,0	0,58		
					2. 9.	17:44-17:46	0,5	17:46-18:01	15	13,6	0,90	18:01-18:08	0,8
1176	⊖	Falkert	Gurk	1855	2. 9.			16:07-16:22	15	10,2	0,68		
					14. 9.			17:44-18:44	60	18,1	0,30		
1177	⊖	Maitratten-Sonnleiten	Gurk	1000	1. 6.	14:27-14:38	6,4	14:38-14:53	15	17,0	1,13	14:53-15:27	10,4
					1. 6.			14:27-15:27	60	33,8	0,56		
					7. 6.	17:03-17:05	0,2	17:05-17:20	15	10,1	0,67	17:20-18:06	4,2
1180	⊖	Winklern ob Straßburg	Gurk	1040	3. 8.	18:54-19:02	7,3	19:02-19:17	15	48,3	3,22	19:17-19:25	6,9
					3. 8.			18:54-19:54	60	70,4	1,17		
1181	⊖	Grades-Klachl	Metnitz	725	15. 7.	08:38-08:44	1,4	08:44-08:59	15	9,0	0,60	08:59-09:23	4,2
					3. 8.	18:45-18:53	4,8	18:53-19:08	15	27,2	1,81	19:08-19:24	12,1
					3. 8.			18:40-19:40	60	47,4	0,79		
					19. 8.	12:53-12:55	0,2	12:55-13:10	15	15,1	1,01	13:10-13:12	0,2
					31. 8.	15:51-15:53	0,4	15:53-16:08	15	22,9	1,52	16:08-16:17	2,2
					31. 8.			15:50-16:50	60	26,2	0,44		
					14. 9.	16:20-16:33	2,0	16:33-16:48	15	14,7	0,98	16:48-17:15	4,5
					14. 9.			16:15-17:15	60	21,4	0,36		
1184	⊖	Gaisberg	Olsa	930	15. 7.	06:57-07:00	0,3	07:00-07:15	15	12,3	0,82	07:15-07:27	1,8
					15. 7.			07:00-08:00	60	18,1	0,30		
					3. 8.	18:56-19:07	4,0	19:07-19:22	15	19,9	1,32	19:22-19:51	10,3
					3. 8.			18:52-19:52	60	34,4	0,57		
					19. 8.			13:08-13:23	15	20,7	1,38	13:23-13:25	0,2
					19. 8.			12:30-13:30	60	21,1	0,35		
					5. 9.			15:25-15:40	15	12,8	0,85	15:40-15:43	0,3
					14. 9.			15:50-16:05	15	10,3	0,69		
					7.10.	05:21-05:51	4,3	05:51-06:51	60	21,1	0,35	06:51-07:54	10,8
1186	⊖	Silberegg	Gurk	598	27. 7.			15:58-16:13	15	10,7	0,71	16:13-16:25	2,1
					3. 8.	20:03-20:17	2,9	20:17-20:32	15	13,0	0,86	20:32-20:34	0,3
					3. 8.			20:04-21:04	60	25,6	0,43		
					8. 8.	16:44-16:46	0,3	16:46-17:01	15	13,5	0,90	17:01-17:07	1,0
					31. 8.	17:09-17:13	0,9	17:13-17:28	15	13,1	0,87	17:28-17:31	0,1
					31. 8.			17:12-18:12	60	22,9	0,38		
					14. 9.	18:13-18:25	3,1	18:25-18:40	15	10,2	0,68	18:40-18:58	2,5
					14. 9.			18:14-19:14	60	17,6	0,29	19:14-19:21	0,3
1188	⊖	Knappenberg	Görtschitz	1050	3. 8.	19:20-19:23	0,2	19:23-19:38	15	10,8	0,72	19:38-19:53	5,2
					3. 8.	19:20-19:23	0,2	19:23-20:23	60	20,3	0,34	20:23-20:45	4,7
1189	⊖	Wietersdorf	Görtschitz	630	31. 8.			17:24-17:39	15	10,2	0,68	17:39-17:57	2,4
					31. 8.			16:31-17:31	60	29,8	0,50		
					14. 9.	18:06-18:07	0,1	18:07-18:22	15	9,4	0,62	18:22-19:27	4,2
					18. 9.	18:23-18:43	1,1	18:43-18:58	15	9,6	0,64	18:58-19:51	5,7
1190	⊖	Magdalensberg	Gurk	920	23. 7.	15:14-15:26	3,5	15:26-15:41	15	10,4	0,70	15:41-16:02	4,3
					23. 7.			15:23-16:23	60	18,9	0,31		
					3. 8.	20:54-21:22	7,7	21:22-21:37	15	9,3	0,62	21:37-21:48	4,6
					3. 8.			20:50-21:50	60	21,6	0,36		
					8. 8.	18:11-18:45	7,8	18:45-19:00	15	11,6	0,77	19:00-21:00	27,6
					8. 8.	18:11-18:26	2,2	18:26-19:26	60	27,4	0,46	19:26-21:00	17,4
					2. 9.	16:50-16:56	2,1	16:56-17:11	15	9,0	0,60	17:11-17:21	1,7
1192	⊖	Radweg-Gradisch	Glan	666	7. 6.			17:05-17:20	15	10,8	0,72	17:20-18:04	4,3
					12. 6.	18:56-19:00	0,4	19:00-19:15	15	10,1	0,67	19:15-19:17	0,4
					17. 9.	15:58-16:08	4,1	16:08-16:23	15	14,0	0,93	16:23-16:28	2,0
					17. 9.			15:55-16:55	60	20,8	0,35		
1193	⊖	Hörzendorf	Glan	475	13. 6.	17:15-17:18	0,9	17:18-17:33	15	15,3	1,02	17:33-17:58	5,4
					13. 6.			17:15-18:15	60	22,1	0,37		
					11. 7.	18:50-18:54	1,2	18:54-19:09	15	17,4	1,16	19:09-19:21	2,3
					11. 7.			18:50-19:50	60	21,3	0,35		
					8. 8.	18:37-19:42	10,0	19:42-19:57	15	9,0	0,60	19:57-20:57	7,7
					2. 9.	16:46-16:51	2,2	16:51-17:06	15	14,9	0,99	17:06-17:18	4,4
					2. 9.			16:40-17:40	60	22,2	0,37		
1196	⊖	Drasendorf	Glan	580	7.10.	05:53-06:03	2,3	06:03-06:18	15	13,0	0,86	06:18-06:48	7,3
					7.10.	05:53-05:55	0,2	05:55-06:55	60	23,1	0,39	06:55-06:59	0,4
1198	⊖	Klagenfurt	Glanfurt	458	8. 8.	17:42-17:58	3,4	17:58-18:13	15	13,2	0,88	18:13-18:14	0,1
					8. 8.			17:14-18:14	60	17,6	0,29		
					19. 8.			13:38-13:53	15	12,8	0,85		
					2. 9.	17:08-17:13	1,1	17:13-17:28	15	19,8	1,32	17:28-17:36	1,5
					2. 9.			17:05-18:05	60	23,2	0,39		
1199	⊖	Velden-Weinzierl	Wörther See	535	7. 6.			16:50-17:50	60	20,0	0,33		
					12. 6.			21:17-21:32	15	11,3	0,75	21:32-21:38	0,1
					19. 8.			19:42-19:57	15	11,7	0,78		
1200	⊖	Keutschach	Wörther See	530	25. 4.	17:23-17:26	0,7	17:26-17:41	15	8,7	0,58	17:41-17:55	2,5
					22. 5.	21:19-21:21	0,2	21:21-21:36	15	9,3	0,62	21:36-21:38	0,2
					18. 6.	21:16-22:14	13,6	22:14-23:14	60	18,8	0,31	23:14-00:34	18,8
					23. 7.	22:28-22:54	4,4	22:54-23:09	15	10,2	0,68	23:09-01:49	22,2
					23. 7.	22:28-22:35	0,6	22:35-23:35	60	17,6	0,29	23:35-01:49	18,6
					3. 8.			21:16-21:31	15	17,5	1,16	21:31-21:36	0,6
					3. 8.			21:15-22:15	60	18,3	0,30		
					31. 8.			20:33-20:48	15	10,7	0,72	20:48-21:07	3,1
1202	⊖	St.Margarethen ob Töllerberg	Drau	460	21. 5.			14:25-15:25	60	22,4	0,37		
					8. 8.	17:08-18:02	7,7	18:02-18:17	15	11,2	0,75	18:17-18:21	0,1
					8. 8.	17:08-17:17	0,2	17:17-18:17	60	18,7	0,31	18:17-18:21	0,1
1203	⊖	Klopein am Klopeiner See	Drau	470	21. 5.			14:55-15:10	15	16,4	1,09	15:10-15:19	1,8

Starkniederschläge

Nr.	Messgerät	Messstelle	Einzugsgebiet	Höhe m ü.A.	Datum	Vorniederschlag Beginn-Ende	Vorniederschlag h_N mm	Starkniederschlag Beginn-Ende	Starkniederschlag Dauer min	Starkniederschlag h_N mm	Starkniederschlag i mm pro min	Nachniederschlag Beginn-Ende	Nachniederschlag h_N mm
1203	⊖	Klopein am Klopeiner See	Drau	470	21. 5.			14:54-15:54	60	20,3	0,34		
					31. 8.	19:51-20:03	2,4	20:03-20:18	15	11,7	0,78	20:18-20:25	1,0
					31. 8.			19:50-20:50	60	17,3	0,29		
					2. 9.	17:34-17:48	5,5	17:48-18:03	15	12,2	0,81	18:03-18:14	2,0
					2. 9.			17:20-18:20	60	19,8	0,33		
					19. 9.	03:02-03:07	0,5	03:07-03:22	15	10,0	0,67	03:22-03:34	0,9
1204	⊖	Diex	Wölfnitzbach	1150	24. 5.	19:48-19:49	0,1	19:49-20:04	15	11,9	0,79	20:04-20:09	0,5
					11. 7.	19:22-19:25	0,2	19:25-19:40	15	9,4	0,63	19:40-19:44	0,4
					3. 8.	21:25-21:31	1,2	21:31-21:46	15	16,5	1,10	21:46-21:51	0,8
					3. 8.			21:25-22:25	60	34,0	0,57		
					14. 9.	19:01-19:09	2,7	19:09-19:24	15	9,5	0,63	19:24-19:32	2,0
					17. 9.	17:08-17:10	0,2	17:10-17:25	15	15,5	1,03	17:25-17:29	0,2
1205	⊖	St.Michael ob Bleiburg	Feistritz	527	1. 6.			22:28-22:43	15	9,6	0,64	22:43-22:46	0,4
					31. 8.	20:43-20:45	0,2	20:45-21:00	15	19,6	1,31	21:00-21:08	1,0
					31. 8.			20:43-21:43	60	21,1	0,35		
					2. 9.	17:33-17:45	14,5	17:45-18:00	15	24,7	1,64	18:00-18:37	33,0
					2. 9.			17:34-18:34	60	71,9	1,20	18:34-18:37	0,2
1206	⊖	Lavamünd	Drau	350	15. 8.	14:29-14:44	1,8	14:44-14:59	15	12,3	0,82	14:59-15:02	0,5
					31. 8.	19:05-19:12	1,8	19:12-19:27	15	10,3	0,69	19:27-19:43	4,7
1207	⊖	Reichenfels	Lavant	800	24. 5.	18:42-18:45	0,5	18:45-19:00	15	8,8	0,59	19:00-19:09	1,5
					3. 8.	19:50-19:53	0,5	19:53-20:08	15	44,9	2,99	20:08-20:23	1,3
					3. 8.			19:50-20:50	60	47,4	0,79		
					19. 8.			13:31-13:46	15	9,1	0,61	13:46-13:52	0,3
					14. 9.	17:08-17:15	2,2	17:15-17:30	15	14,8	0,99	17:30-17:40	2,4
					14. 9.			17:03-18:03	60	21,0	0,35		
1210	⊖	Forst-Saualpe	Weißenbach	700	8. 8.			17:12-18:12	60	17,7	0,30		
1211	⊖	Wolfsberg	Lavant	440	28. 3.	14:33-14:34	0,1	14:34-14:49	15	8,9	0,59	14:49-14:56	0,6
					23. 5.			13:47-14:02	15	10,3	0,69		
					14. 9.			18:27-19:27	60	18,4	0,31	19:27-19:28	0,1
					19. 9.	01:42-01:47	1,0	01:47-02:02	15	9,8	0,65	02:02-02:19	8,0
					19. 9.			01:25-02:25	60	19,4	0,32		
1214	⊖	Brandl-Koralpe	Feistritzbach	1485	7. 6.	18:03-18:08	0,6	18:08-18:23	15	11,5	0,76	18:23-18:38	1,4
					11. 7.	16:20-16:21	0,1	16:21-16:36	15	8,7	0,58	16:36-16:37	0,1
					19. 8.			23:16-23:31	15	12,1	0,81	23:31-23:32	0,1
					14. 9.			19:52-20:07	15	10,8	0,72		
1215	⊖	Soboth	Feistritzbach	1145	17. 3.	04:45-06:01	1,7	06:01-06:16	15	13,9	0,93		
					1. 6.	21:44-22:00	5,1	22:00-22:15	15	10,4	0,70	22:15-23:15	1,9
					24. 6.			02:35-02:50	15	8,8	0,59		
					19. 8.	23:20-23:24	0,5	23:24-23:39	15	13,5	0,90	23:39-23:44	0,5

Monats- und Jahresmittel der Lufttemperaturen mit Normalzahlen und Extremwerten

Nr.	Messstelle	Höhe m ü.A.	Normalzahl °C	Mittel in °C I	II	III	IV	V	VI	VII	VIII	IX	X	XI	XII	Jahr	Größtes beobachtetes Tagesmittel im Berichtsjahr °C	Datum	Kleinstes beobachtetes Tagesmittel im Berichtsjahr °C	Datum	Größtes beobachtetes Tagesmittel vor dem Berichtsjahr °C	Datum	Kleinstes beobachtetes Tagesmittel vor dem Berichtsjahr °C	Datum
	RHEINGEBIET																							
4	**Obervermunt**	1980	1,8	**-6,0**	-3,9	-2,1	2,5	5,8	7,4	6,2	**11,0**	8,6	3,0	2,7	-4,4	2,6	17,3	23. 8.	-16,8	22. 1.	23,0	7.1952	-28,2	2.1956
6	**Vermunt**	1733	4,0	**-3,1**	-1,4	0,8	5,2	8,5	10,5	9,9	**13,6**	10,9	5,7	5,4	-1,8	5,4	20,8	22. 8.	-12,9	22. 1.	23,5	7.1983	-25,7	2.1956
8	**Kops**	1829		**-4,1**	-1,6	0,0	4,8	8,1	9,6	8,7	**13,5**	10,6	4,8	4,5	-2,5	4,7	21,4	23. 8.	-12,9	22. 1.	21,2	7.2010	-19,7	2.2005
9	**Partenen**	1030		**-3,4**	-0,7	3,7	8,9	12,0	13,9	13,2	**16,5**	13,2	6,3	3,1	-0,9	7,1	24,5	26. 8.	-12,7	3. 1.	25,1	7.2003	-15,9	1.2005
10	**St.Gallenkirch**	860	7,8	**-2,1**	0,2	4,4	9,9	12,8	14,6	13,8	**16,7**	13,5	6,5	3,9	0,4	7,9	23,2	23. 8.	-9,9	1. 2.	28,5	7.1984	-22,3	2.1956
14	**Tschagguns**	680	7,6	**-0,9**	0,7	5,0	10,3	13,1	15,4	15,0	**17,9**	14,4	7,5	3,3	1,4	8,6	23,8	23. 8.	-8,3	3. 1.	27,4	7.1957	-24,4	2.1956
16	**Silbertal**	885		**-2,8**	-1,1	3,5	9,5	12,5	14,2	13,7	**16,4**	13,1	5,5	2,0	0,0	7,2	22,3	26. 8.	-11,4	23. 1.	24,3	7.1994	-21,4	1.1987
17	**Schruns**	671	8,3	**-0,8**	1,1	5,4	10,9	14,0	16,1	15,6	**18,4**	14,7	7,5	3,5	1,3	9,0	26,0	23. 8.	-7,7	4. 1.	26,8	6.2003	-20,0	1.1987
18	**Latschau**	1000		**-0,6**	1,6	4,6	9,9	12,8	14,1	13,7	**17,4**	14,1	8,2	6,8	1,2	8,7	25,2	23. 8.	-8,2	22. 1.	30,5	7.1983	-24,5	2.1956
19	**Rodund**	645	8,3	**-0,8**	0,7	5,6	11,8	14,8	16,5	16,0	**18,9**	15,3	7,5	3,6	1,5	9,3	25,3	23. 8.	-8,2	3. 1.	29,1	7.1957	-20,1	1.1987
20	**Golm**	1919		**-3,6**	-1,5	0,1	4,2	7,2	8,5	8,1	**12,8**	10,1	5,0	5,3	-3,1	4,4	21,9	22. 8.	-13,9	22. 1.	21,2	6.2002	-19,1	2.2005
21	Langen am Arlberg	1218	6,0	**-2,0**	0,2	3,1	8,4	11,4	13,0	12,5	**15,5**	12,6	6,4	5,6	-0,4	7,2	22,8	22. 8.	-10,7	23. 1.	26,5	8.1947	-25,7	2.1956
22	**Klösterle**	1057	6,0	**-3,8**	-1,3	2,8	7,8	10,9	13,0	12,4	**15,6**	12,4	5,5	2,3	-1,2	6,4	21,7	22. 8.	-14,3	23. 1.	26,5	7.1984	-23,2	1.1987
25	**Lünersee**	2015	2,1	**-5,9**	-3,8	-1,9	2,1	5,1	6,9	6,3	**10,9**	9,0	3,5	2,6	-5,0	2,5	18,7	22. 8.	-17,1	22. 1.	22,0	7.1957	-30,3	2.1956
28	**Brand**	1005		**-1,4**	0,1	3,3	8,2	11,1	13,3	12,7	**15,8**	12,8	6,7	4,6	0,7	7,3	24,9	23. 8.	-10,1	23. 1.	27,1	7.1983	-21,6	1.1987
29	Bludenz	575		**0,5**	1,8	6,5	12,5	15,7	17,4	16,9	**19,5**	15,9	8,7	4,1	2,3	10,2	27,4	23. 8.	-7,1	4. 1.	28,4	7.2007	-13,9	1.2006
32	**Fontanella**	1140	7,1	**-0,9**	1,7	4,3	9,6	12,5	13,8	13,3	**17,3**	14,1	8,1	7,1	0,9	8,5	25,0	23. 8.	-8,8	22. 1.	27,4	8.2000	-23,3	2.1956
36	**Nenzinger Himmel**	1305		**-2,9**	-1,0	1,0	5,8	8,9	11,5	11,1	**14,2**	11,0	4,8	3,4	-0,6	5,6	24,5	23. 8.	-12,5	3. 1.	23,3	7.2005	-17,7	2.2005
37	**Thüringen**	580		**1,3**	3,2	7,4	12,8	15,2	16,8	16,3	**19,4**	16,4	9,7	5,5	2,8	10,6	26,8	23. 8.	-6,0	4. 1.	29,3	8.2003	-18,1	1.1987
38	**Frastanz**	491		**0,2**	1,7	6,1	12,1	15,4	17,2	16,2	**18,8**	15,2	7,9	3,1	1,5	9,6	26,2	28. 6.	-7,8	4. 1.	28,3	6.2003	-13,0	12.2001
42	Fraxern	809		**0,5**	2,4	6,0	11,5	14,3	15,7	15,4	**18,7**	15,4	9,0	6,0	2,8	9,8	26,4	23. 8.	-7,0	23. 1.	27,2	8.2003	-18,2	1.1987
43	Feldkirch-Gisingen	440	9,4	**0,8**	2,1	6,3	12,2	15,4	17,6	17,2	**19,6**	16,1	9,0	4,3	2,9	10,3	26,5	26. 8.	-6,1	4. 1.	29,3	7.1984	-20,7	2.1956
47	**Lustenau**	404	9,8	**0,8**	2,4	6,9	13,1	16,1	18,2	17,9	**20,4**	16,6	9,6	4,7	3,7	10,9	26,4	28. 6.	-7,2	23. 1.	29,4	6.2003	-18,4	2.1956
48	**Ebnit**	1100	6,4	**-0,9**	1,4	3,7	8,6	11,3	13,0	12,4	**16,1**	13,4	7,9	7,1	1,4	8,0	24,2	23. 8.	-9,2	22. 1.	28,9	7.1984	-26,1	1.1987
54	**Altach**	412		**0,9**	2,2	6,9	12,7	16,1	18,0	17,6	**20,0**	16,5	9,6	4,7	3,7	10,7	25,6	28. 6.	-6,5	4. 1.	28,4	6.1998	-11,4	12.2001
55	**Dornbirn**	441		**0,9**	2,6	6,8	12,7	15,4	17,2	16,9	**19,5**	16,3	9,5	4,9	3,3	10,5	25,5	28. 6.	-5,9	23. 1.	29,0	7.1984	-18,3	1.1987
58	Schröcken	1263	5,7	**-1,6**	0,3	3,1	8,0	11,0	12,9	12,3	**15,7**	12,7	6,8	6,2	-0,2	7,3	23,4	22. 8.	-10,1	23. 1.	25,5	7.1983	-24,8	2.1956
59	**Schoppernau**	835	6,0	**-4,0**	-1,5	2,9	8,5	11,9	14,6	14,1	**16,3**	13,2	6,2	2,3	-0,3	7,0	22,9	26. 8.	-13,1	4. 1.	24,9	7.1957	-26,0	2.1956
61	**Au**	800		**-3,2**	-0,3	3,8	9,2	12,3	14,6	14,0	**16,9**	13,6	6,9	3,0	-0,2	7,5	24,3	26. 8.	-11,5	4. 1.	26,2	7.1984	-24,8	1.1987
65	**Bizau**	705	7,4	**-2,2**	0,4	4,5	10,1	13,3	15,4	14,8	**17,8**	14,6	7,8	3,9	1,2	8,5	23,5	26. 8.	-10,2	4. 1.	27,4	7.1984	-23,0	1.1985
66	**Andelsbuch**	600	8,0	**-2,0**	0,6	4,9	10,7	13,9	16,2	15,7	**18,4**	15,2	7,8	2,5	1,8	8,8	23,7	22. 8.	-10,5	23. 1.	26,8	7.2010	-23,9	1.1985
67	**Bödele**	1150	5,6	**-2,6**	-0,1	1,7	7,5	10,7	12,5	12,0	**15,2**	12,2	6,4	4,9	0,1	6,7	22,3	23. 8.	-12,0	23. 1.	29,4	7.1984	-23,1	2.1956
68	**Egg**	660	7,9	**-1,1**	1,4	4,9	10,8	14,0	15,9	15,3	**18,3**	15,1	8,2	4,0	2,2	9,1	24,6	22. 8.	-9,1	23. 1.	27,6	7.1968	-24,8	2.1956
73	**Hittisau**	800	7,5	**-1,2**	1,3	4,6	10,6	13,5	15,1	14,6	**18,0**	14,9	8,2	5,1	1,9	8,9	24,8	22. 8.	-9,9	23. 1.	28,6	7.1984	-25,7	2.1956
77	**Alberschwende**	717		**-1,0**	1,3	4,8	10,2	13,4	15,4	14,9	**17,7**	14,6	7,9	4,1	2,2	8,8	25,0	23. 8.	-9,5	23. 1.	28,1	7.1983	-19,6	1.1985
78	**Doren**	710	8,4	**-0,6**	2,2	5,7	11,6	14,5	15,9	15,6	**18,7**	15,7	8,8	4,7	1,9	9,6	25,5	23. 8.	-8,6	23. 1.	28,3	7.1983	-23,0	2.1956
79	**Bregenz-Rieden**	430	9,6	**0,7**	2,3	6,6	12,7	15,8	17,6	17,2	**19,5**	16,2	9,5	4,7	3,8	10,5	25,6	28. 6.	-6,2	23. 1.	29,9	7.1984	-19,8	2.1956
80	**Bregenz**	426		**0,9**	2,1	6,3	12,3	15,8	17,7	17,3	**19,5**	15,9	9,4	5,0	3,8	10,5	26,0	21. 8.	-5,9	23. 1.	28,2	7.2010	-16,3	1.1987
81	**Bregenz (Altreuteweg)**	447	10,0	**1,8**	3,1	7,4	13,2	15,8	17,4	17,1	**19,9**	16,9	10,3	5,7	4,6	11,1	25,8	22. 8.	-5,0	23. 1.	30,2	6.2003	-19,6	2.1956
82	**Pfänder**	1056		**-1,3**	0,9	3,8	9,4	11,9	13,2	12,9	**16,5**	13,7	7,6	6,4	0,6	8,0	24,4	22. 8.	-9,4	23. 1.	30,0	7.1983	-20,3	2.1956
83	**Hörbranz**	425		**0,6**	1,8	6,0	12,0	15,6	17,7	17,2	**19,3**	15,9	9,1	4,3	3,9	10,3	25,4	28. 6.	-6,7	23. 1.	28,2	7.2010	-7,7	12.2009
	DONAUGEBIET OBERHALB DES INN																							
85	**Baad**	1305		**-0,8**	1,2	2,3	7,2	10,0	11,4	11,1	**15,2**	12,2	6,8	7,0	0,0	7,0	23,3	22. 8.	-10,5	22. 1.	24,4	8.2003	-15,4	2.2005
86	**Zug**	1500		**-6,4**	-3,8	-0,8	4,0	7,9	10,6	10,0	**13,0**	9,9	2,7	-0,7	-3,4	3,6	19,0	26. 8.	-19,1	3. 1.	22,3	7.2001	-20,7	1.2005
88	**Zürs**	1707		**-5,0**	-3,5	-1,0	3,6	7,1	9,5	9,1	**12,6**	9,5	3,5	1,5	-2,6	3,7	20,3	26. 8.	-14,9	22. 1.	20,8	7.1984	-28,3	1.1987
89	**Warth**	1475		**-3,0**	-0,7	1,2	5,7	8,8	11,5	10,7	**14,1**	11,2	5,4	4,2	-1,3	5,7	21,1	22. 8.	-11,5	3. 1.	24,4	6.1998	-17,1	2.1999
90	**Kaisers**	1370		**-3,7**	-1,1	1,2	5,8	8,7	11,1	10,5	**13,7**	11,2	5,1	3,5	-1,7	5,4	19,7	22. 8.	-13,4	3. 1.	21,1	7.2010	-14,5	2.2010
91	**Holzgau**	1100	5,5	**-4,7**	-1,4	2,3	7,8	11,1	13,6	12,9	**15,5**	12,2	5,2	-0,1	-1,8	6,1	21,3	22. 8.	-13,8	4. 1.	26,6	8.1942	-24,8	2.1956
94	**Elmen-Martinau**	970		**-2,6**	0,1	3,7	9,1	11,8	14,0	13,5	**16,2**	13,2	6,5	2,9	-0,1	7,4	21,6	26. 8.	-10,9	3. 1.	25,7	7.1984	-24,7	1.1987
98	**Hahnenkamm-Reutte**	1670		**-3,3**	-1,3	0,3	3,9	7,6	9,4	9,0	**13,4**	10,9	5,5	5,7	-2,4	4,9	21,6	22. 8.	-13,4	22. 1.	21,8	6.2002	-22,6	1.1987
99	**Reutte**	850	6,6	**-2,5**	-0,7	3,7	9,2	12,4	14,7	14,3	**16,8**	13,5	6,9	4,1	0,3	7,7	22,9	26. 8.	-11,5	23. 1.	25,2	8.1958	-24,5	2.1956
100	**Höfen-Wängle**	870	6,8	**-1,7**	0,6	4,3	9,5	12,5	14,7	14,2	**17,1**	14,4	7,8	5,0	0,5	8,2	23,4	26. 8.	-10,0	23. 1.	27,4	7.1952	-25,9	2.1956
102	**Berwang**	1295		**-3,2**	-0,5	2,1	7,3	10,2	12,6	12,1	**15,2**	12,4	6,0	4,1	-1,1	6,4	22,4	22. 8.	-12,0	3. 1.	24,6	7.1984	-23,8	1.1987
104	**Tannheim-Kienzen**	1090	4,9	**-4,3**	-1,4	1,3	6,5	9,8	12,9	12,3	**14,7**	11,7	5,4	1,9	-0,6	5,9	20,3	22. 8.	-15,5	3. 1.	25,8	7.1984	-27,3	1.1987
105	**Jungholz**	1060	6,1	**-2,2**	0,6	2,8	8,2	11,0	13,2	12,7	**15,8**	12,9	6,9	5,0	0,7	7,3	22,5	22. 8.	-10,9	23. 1.	25,7	7.1984	-22,1	1.1987
106	**Vils**	810	6,7	**-3,1**	-0,4	3,0	9,0	11,9	14,3	13,9	**16,3**	12,9	6,3	2,5	0,4	7,3	22,9	26. 8.	-13,9	23. 1.	26,4	7.1984	-26,8	2.1956
109	**Scharnitz**	970		**-2,9**	-0,8	3,4	9,1	12,2	14,6	14,1	**16,7**	13,6	6,3	2,4	-0,9	7,3	23,3	26. 8.	-11,7	3. 1.	25,4	7.1984	-19,0	1.1963
110	**Seefeld in Tirol**	1182	5,0	**-4,5**	-2,3	1,7	7,0	10,5	13,2	12,7	**15,2**	11,7	4,4	1,0	-3,3	5,6	21,0	22. 8.	-12,0	20.12.	26,5	7.1947	-26,3	2.1956
112	**Leutasch-Kirchplatzl**	1135	4,8	-4,5	-2,6	1,0	6,7	10,6	13,3	12,6	**15,1**	12,1	4,5	1,1	**-5,3**	5,4	21,3	25. 8.	-13,6	3. 1.	23,4	8.1992	-23,7	1.1987
115	**Hinterriß**	920	5,0	**-3,7**	-1,7	2,2	7,2	10,2	13,2	12,8	**15,2**	12,3	5,1	0,7	-1,6	6,0	21,0	25. 8.	-12,6	23. 1.	24,9	8.1972	-22,3	1.1985
123	**Pertisau**	935	6,1	**-3,0**	-2,4	2,7	7,9	11,0	14,0	13,8	**16,0**	12,7	5,9	2,4	-1,1	6,7	24,1	23. 8.	-11,8	4. 1.	28,0	6.1928	-26,0	2.1956
125	**Achenkirch**	905	5,8	**-3,7**	-2,4	2,3	7,3	10,5	13,9	13,7	**15,7**	12,5	5,6	1,5	-1,1	6,3	22,3	25. 8.	-12,2	4. 1.	23,9	7.1983	-21,0	1.1985
128	**Ehrwald**	960	6,3	**-2,7**	-1,9	3,4	8,2	11,3	14,3	13,9	**16,2**	13,1	6,1	2,6	-0,8	7,0	22,9	23. 8.	-11,6	23. 1.	27,2	7.1952	-24,2	2.1956
	INNGEBIET OBERHALB DER SALZACH																							
129	**Nauders**	1360	5,2	**-4,0**	-1,7	2,1	6,7	10,3	12,9	12,7	**14,9**	11,5	4,3	1,4	-2,9	5,7	20,1	13. 7.	-11,6	20.12.	24,9	8.1944	-22,7	2.1956
130	**Spiss**	1540		**-4,4**	-1,0	1,1	6,3	9,3	11,2	10,9	**14,1**	11,2	5,1	3,0	-2,7	5,3	20,1	22. 8.	-13,0	22. 1.	21,9	8.2003	-16,7	1.2005
131	**Pfunds**	995		**-0,8**	1,6	4,9	9,6	13,4	15,3	15,0	**17,6**	14,0	7,0	4,1	-0,1	8,5	25,1	22. 8.	-7,4	3. 1.	26,1	6.2002	-17,0	1.1985
135	**Fendels**	1356	5,8	**-2,1**	0,6	3,0	7,9	11,0	13,3	13,0	**15,8**	12,8	6,4	3,8	-0,9	7,0	23,0	22. 8.	-9,1	4. 1.	23,6	7.2005	-20,2	1.1987
138	**Prutz**	870	7,3	**-1,5**	0,6	4,9	9,6	12,8	15,6	15,1	**17,4**	14,0	6,7	2,2	-0,3	8,1	22,7	22. 8.	-9,4	4. 1.	24,9	7.2005	-16,9	1.1985
148	**Kaunertal-Vergötschen**	1314	5,1	**-2,6**	0,3	3,1	8,2	11,3	13,4	13,1	**15,5**	12,7	5,9	3,2	-1,0	6,9	20,3	25. 8.	-10,8	3. 1.	22,9	7.2005	-22,7	1.1987
149	**Ladis-Neuegg**	1350	5,3	**-2,8**	0,2	2,3	7,5	10,7	12,1	11,9	**15,2**	12,2	6,0	4,1	-1,7	6,5	21,2	22. 8.	-10,2	3. 1.	24,1	7.1983	-20,6	1.1987
150	**Runserau**	860	7,5	**-1,3**	0,9	5,2	10,2	13,1	15,4	14,9	**17,2**	13,7	7,0	2,7	0,1	8,3	23,6	22. 8.	-9,6	4. 1.	25,8	7.1983	-18,9	1.1963

Monats- und Jahresmittel der Lufttemperaturen mit Normalzahlen und Extremwerten

Nr.	Messstelle	Höhe m ü.A.	Normalzahl °C	Mittel in °C I	II	III	IV	V	VI	VII	VIII	IX	X	XI	XII	Jahr	Größtes beobachtetes Tagesmittel im Berichtsjahr °C	Datum	Kleinstes beobachtetes Tagesmittel im Berichtsjahr °C	Datum	Größtes beobachtetes Tagesmittel vor dem Berichtsjahr °C	Datum	Kleinstes beobachtetes Tagesmittel vor dem Berichtsjahr °C	Datum
153	St.Anton am Arlberg	1285	4,9	-3,6	-0,2	2,3	7,5	10,8	13,4	12,7	15,5	12,4	5,6	2,2	-1,5	6,4	21,0	22. 8.	-10,1	3. 1.	26,3	7.1905	-24,7	1.1905
159	Galtür	1587	3,1	-5,5	-2,5	-0,3	5,1	8,7	11,1	10,3	13,1	9,9	3,5	0,8	-2,9	4,3	19,2	22. 8.	-14,6	23. 1.	22,2	7.1952	-26,8	2.1956
161	Kappl-Oberbichl	1490		-2,8	0,4	2,0	7,2	10,2	11,8	11,3	14,9	12,0	5,8	4,3	-1,5	6,3	21,9	23. 8.	-10,4	22. 1.	22,4	6.2002	-15,3	2.2005
162	See im Paznaun	1040	6,2	-3,5	-0,2	3,5	9,0	11,8	14,1	13,5	15,9	12,8	5,2	1,0	-1,6	6,8	20,8	28. 6.	-12,4	3. 1.	24,0	7.1983	-21,3	1.1987
163	Landeck	798	8,4	-0,9	2,3	6,3	11,6	14,8	16,8	16,2	18,6	15,4	8,1	3,7	0,8	9,5	25,5	22. 8.	-8,9	4. 1.	27,6	7.1952	-21,0	2.1956
165	Nassereith	850	6,8	-3,9	-0,9	4,6	9,9	13,0	15,4	14,8	17,3	14,1	6,9	2,8	-0,7	7,8	23,1	25. 8.	-13,9	3. 1.	26,0	7.1984	-21,0	1.1987
166	Imst (Oberstadt)	860	7,6	-2,2	0,7	5,0	10,5	13,9	15,9	15,3	17,6	14,6	7,1	2,8	-0,3	8,4	23,2	12. 7.	-11,1	4. 1.	28,0	6.1938	-21,1	2.1956
167	Pitztaler Gletscher	2850		-8,9	-8,0	-6,0	-2,5	1,2	3,8	3,7	7,6	5,5	-0,2	-1,1	-7,8	-1,1	13,8	22. 8.	-18,7	23. 2.	13,6	8.2001	-25,2	2.2005
175	St.Leonhard i.P.-N.	1460		-5,8	-2,7	-0,4	5,3	8,2	11,2	11,0	13,0	9,5	3,2	0,9	-3,2	4,2	18,9	20. 8.	-13,8	4. 1.	22,2	6.2002	-21,6	1.1987
177	Jerzens-Ritzenried	1120		-3,9	-1,2	2,5	8,3	11,2	13,7	13,3	15,4	12,1	4,9	1,0	-1,3	6,3	21,1	23. 8.	-11,9	3. 1.	23,3	7.2010	-16,3	12.2001
178	Piller	1315	6,1	-1,4	0,9	3,0	8,5	11,3	13,3	12,8	15,9	12,7	6,6	4,9	0,1	7,4	23,4	23. 8.	-9,3	23. 1.	25,6	7.1983	-21,3	1.1987
186	Vent	1906		-6,0	-4,2	-1,2	3,6	7,3	9,4	9,4	12,3	9,3	2,9	1,1	-4,1	3,3	19,1	21. 8.	-14,8	21. 1.	21,3	7.1905	-27,0	2.1956
187	Obergurgl	1940	2,4	-5,7	-3,5	-1,6	3,3	7,1	9,5	9,2	12,1	8,9	3,2	2,4	-4,0	3,4	19,0	22. 8.	-14,2	22. 1.	22,2	8.2003	-27,8	2.1956
189	Gries	1575		-4,6	-3,0	-0,4	4,9	8,0	10,3	10,3	12,6	9,7	3,4	1,1	-3,5	4,1	18,0	12. 7.	-11,7	4. 1.	19,6	7.2001	-19,4	1.2005
190	Längenfeld	1180	5,9	-3,4	-0,3	3,3	8,9	11,6	13,8	13,4	15,7	12,4	5,6	2,9	-1,6	6,9	22,1	26. 8.	-11,8	4. 1.	25,1	7.1957	-23,6	1.1905
192	Niederthai	1550	3,6	-5,7	-2,7	-0,6	4,9	8,0	10,9	10,4	12,7	9,7	3,3	1,7	-2,9	4,1	19,2	22. 8.	-13,2	3. 1.	21,4	8.1980	-23,2	1.1987
193	Umhausen	1041	6,5	-2,7	0,0	3,9	9,2	12,1	14,8	14,2	16,8	13,1	5,9	2,7	-0,8	7,4	22,6	25. 8.	-10,0	4. 1.	25,2	7.1983	-23,8	2.1956
194	Oetz	760	7,4	-3,6	-1,1	4,6	10,8	14,1	16,1	15,8	17,6	14,1	6,1	-0,2	-0,9	7,8	23,0	29. 6.	-13,0	4. 1.	28,2	7.1926	-21,4	2.1956
197	Kühtai	1970	2,2	-5,3	-2,9	-1,0	3,4	6,6	9,1	8,5	12,0	9,3	3,6	2,7	-3,4	3,6	18,7	22. 8.	-14,3	22. 1.	21,5	7.1983	-23,8	1.1987
200	Haiming	663	8,0	-2,1	0,7	5,7	11,5	14,5	16,9	16,3	18,6	14,6	7,2	1,9	-0,2	8,8	24,3	23. 8.	-10,9	4. 1.	26,3	7.1983	-18,5	1.1985
201	Obsteig	950	7,0	-1,7	0,8	4,3	9,9	12,9	14,8	14,3	16,8	13,7	6,6	3,6	-0,1	8,0	23,4	22. 8.	-9,9	4. 1.	27,1	7.1983	-20,8	1.1987
202	Stams	675	8,2	-2,5	0,7	5,9	12,3	15,2	17,0	16,5	18,9	15,3	7,7	2,1	-0,2	9,1	24,4	22. 8.	-12,0	4. 1.	27,3	7.2010	-20,2	1.1966
206	Telfs	618	8,6	-2,0	0,5	6,1	12,4	15,2	16,7	16,6	19,0	15,4	7,6	2,7	-0,4	9,2	24,6	12. 7.	-12,9	4. 1.	27,3	7.1984	-18,7	1.1987
208	Inzing	610	8,3	-2,0	0,6	6,0	12,1	14,9	17,1	16,6	18,9	15,7	8,1	2,8	-0,3	9,2	24,6	12. 7.	-12,3	4. 1.	28,3	7.1984	-18,1	1.1987
212	St.Sigmund-Sellrain	1520		-3,3	-0,7	1,5	7,1	9,7	11,7	11,3	14,5	11,7	5,6	4,1	-1,7	6,0	21,7	22. 8.	-10,6	3. 1.	22,7	7.1983	-20,0	1.1985
215	Innsbruck (Flughafen)	579	8,9	-1,2	0,7	6,3	12,0	14,9	17,4	16,9	19,3	15,5	7,9	3,3	0,3	9,4	25,7	25. 8.	-9,8	4. 1.	27,5	7.1957	-21,9	2.1956
217	Innsbruck (Univ.)	577	9,4	-0,2	1,6	7,2	12,9	15,6	17,8	17,5	20,0	16,2	8,9	4,8	1,2	10,3	26,4	25. 8.	-7,9	4. 1.	28,4	7.1941	-21,3	2.1956
218	Brenner	1445	4,4	-3,8	-1,1	1,6	7,1	10,3	12,4	12,5	15,2	11,9	5,3	2,7	-2,2	6,0	22,2	22. 8.	-11,2	23. 1.	24,7	7.1928	-25,8	2.1956
219	Obernberg am Brenner	1360	4,3	-4,2	-2,4	1,0	6,1	10,2	11,9	12,3	14,4	10,9	4,1	1,3	-2,1	5,3	21,5	12. 7.	-13,3	5. 1.	22,8	7.1984	-23,7	1.1985
222	Innerschmirn-Obern	1632	3,6	-4,9	-2,4	-0,4	4,5	7,9	10,1	10,0	12,7	10,0	3,9	2,7	-3,5	4,2	19,1	22. 8.	-13,0	22. 1.	21,3	7.1983	-24,7	1.1987
226	Steinach a.Br.	1204	5,9	-1,5	-0,1	3,6	8,8	12,3	14,6	14,4	16,7	13,0	6,6	4,0	0,0	7,7	24,3	22. 8.	-9,4	23. 1.	24,9	7.2010	-20,0	1.1985
228	Trins	1235	6,4	-1,8	0,3	3,2	8,5	11,9	13,4	13,4	15,8	13,3	6,8	5,2	-0,5	7,5	22,6	23. 8.	-10,1	23. 1.	25,4	7.1952	-22,3	2.1956
230	Navis	1385		-3,8	-1,5	1,4	6,1	9,5	11,9	11,9	14,6	11,3	4,8	3,0	-2,0	5,6	20,9	22. 8.	-12,5	3. 1.	21,0	8.1994	-17,1	2.2005
233	Matrei am Brenner	970	7,2	-0,7	0,7	4,3	9,7	12,9	14,9	14,6	17,0	13,7	7,4	5,0	1,0	8,4	23,5	24. 8.	-9,2	4. 1.	25,7	7.1957	-20,8	2.1956
237	Dresdner Hütte	2290	0,9	-7,1	-5,2	-3,8	0,6	4,3	6,7	6,5	10,0	7,6	2,2	1,0	-4,8	1,5	16,4	23. 8.	-18,5	22. 1.	18,2	7.1983	-28,0	1.1987
239	Neustift im Stubaital	993		-2,5	-0,3	3,4	8,6	11,8	14,4	14,0	16,2	13,0	6,5	3,7	-0,8	7,3	23,3	24. 8.	-10,3	4. 1.	23,5	7.2005	-13,9	12.2005
241	Telfes im Stubai	1070	6,7	-1,5	0,8	4,1	9,6	12,4	14,1	13,8	16,7	13,5	7,0	5,4	1,0	8,1	23,7	23. 8.	-9,1	23. 1.	24,5	7.1984	-20,1	1.1987
242	Schönberg im Stubaital	1009	7,5	-1,0	0,9	4,7	10,4	13,1	14,8	14,6	17,5	14,0	7,5	5,3	0,3	8,5	25,6	23. 8.	-9,4	4. 1.	27,2	7.1984	-19,2	1.1987
243	Patscherkofel	2247	0,4	-6,7	-4,7	-3,1	1,3	4,6	6,7	6,4	10,4	8,0	2,3	2,1	-5,5	1,8	17,9	22. 8.	-16,3	22. 1.	20,2	8.1958	-25,0	2.1956
245	Hall in Tirol	585		-0,3	1,0	6,9	12,7	15,5	17,4	17,0	19,3	15,7	8,7	5,0	0,9	10,0	25,4	26. 8.	-9,4	4. 1.	28,3	7.2007	-13,1	12.2005
249	Rinn	895	7,1	-1,4	0,5	4,7	10,4	13,5	15,5	15,2	17,8	14,0	7,4	4,8	0,2	8,6	25,5	26. 8.	-9,9	4. 1.	27,3	7.1957	-24,2	2.1956
250	Kleinvolderberg	660	8,1	-1,3	0,0	5,6	11,2	14,2	16,1	15,7	17,7	14,2	7,5	3,6	0,2	8,7	23,3	26. 8.	-10,2	4. 1.	27,1	6.1980	-18,2	1.1987
254	Wattener Lizum	1970		-5,8	-4,0	-1,9	2,8	6,5	8,4	8,4	11,5	8,6	2,4	1,4	-3,9	2,9	18,7	23. 8.	-16,9	22. 1.	19,8	7.1983	-27,3	1.1987
256	Weerberg	925	7,8	-0,7	0,8	5,2	10,8	13,2	15,1	14,8	17,8	14,4	8,0	5,7	0,6	8,8	24,5	26. 8.	-9,1	4. 1.	26,2	7.2007	-19,3	1.1966
257	Schwaz	535	9,2	-0,1	0,8	7,0	12,4	15,1	17,3	17,2	19,4	15,8	9,0	4,9	1,2	10,0	25,3	26. 8.	-9,0	4. 1.	27,8	7.1984	-19,9	12.1962
259	Jenbach	530	8,9	0,2	0,8	6,7	12,2	14,9	17,4	17,2	19,6	16,0	9,2	4,4	1,2	10,0	26,4	25. 8.	-8,3	4. 1.	28,5	7.1957	-22,8	2.1956
260	Rotholz	590	8,3	-0,9	0,5	6,7	11,4	14,7	16,0	16,6	17,9	14,8	8,3	4,5	0,7	9,3	24,4	24. 8.	-9,7	2. 1.	30,0	7.1957	-22,3	12.1962
262	Zillergrund-Plattk.	2260		-6,1	-4,6	-2,8	1,2	4,5	6,4	6,4	10,5	8,1	2,1	1,8	-5,4	1,8	18,4	22. 8.	-15,7	23. 2.	19,7	7.1983	-26,3	1.1987
265	Klaushof	1022	5,4	-3,4	-3,5	1,8	7,9	11,1	13,3	13,3	15,3	10,8	4,2	0,3	-1,6	5,8	22,1	26. 8.	-12,9	4. 1.	23,5	7.1999	-22,7	1.1987
267	Schlegeis (Speicher)	1800	2,7	-5,7	-4,3	-2,1	2,7	7,0	8,9	9,0	12,0	9,1	3,3	2,7	-4,0	3,2	20,4	22. 8.	-14,1	22. 1.	21,4	7.1983	-23,8	1.1987
270	Ginzling	1060	6,1	-2,5	-1,5	3,0	8,2	11,3	13,3	13,4	15,5	11,9	5,6	2,6	-1,0	6,6	21,8	26. 8.	-10,9	4. 1.	24,1	7.2001	-23,3	2.1956
272	Stillupp (Speicher)	1125	4,9	-3,8	-2,4	1,3	6,6	9,5	12,0	12,1	14,0	10,5	4,1	1,8	-1,9	5,3	22,2	26. 8.	-11,9	4. 1.	23,6	7.2005	-19,6	1.1987
274	Mayrhofen	633	8,0	-1,4	-0,5	5,5	10,8	14,0	16,2	16,1	18,0	14,2	7,6	3,0	0,1	8,6	25,1	25. 8.	-10,3	4. 1.	26,9	7.1983	-22,7	2.1956
278	Durlaßboden	1432	3,6	-4,5	-2,7	0,2	5,4	10,4	12,5	11,7	14,3	10,6	3,6	1,4	-2,7	5,0	21,8	25. 8.	-11,1	4. 1.	22,9	7.2010	-25,7	1.1963
279	Gerlos	1250	4,2	-5,5	-3,5	0,8	5,5	9,2	11,9	11,9	14,0	10,3	3,3	-0,6	-3,9	4,4	20,8	26. 8.	-14,1	4. 1.	22,7	7.2010	-27,8	2.1956
280	Gerlos-Gmünd	1180		-2,7	-1,4	2,2	7,4	10,7	13,3	13,1	15,5	11,6	5,3	3,4	-1,3	6,4	21,3	23. 8.	-11,0	23. 1.	23,5	8.1983	-19,6	1.1963
281	Ried im Zillertal	555	8,2	-1,7	-0,4	5,8	11,4	14,4	16,8	16,7	18,8	14,9	7,7	3,3	0,4	9,0	24,3	24. 8.	-10,5	4. 1.	26,8	7.1984	-19,6	1.1985
282	Schlitterberg	960	7,3	-0,8	0,7	4,8	10,0	12,7	14,4	14,4	17,3	13,9	7,7	5,8	0,1	8,4	24,6	23. 8.	-9,5	4. 1.	26,2	7.1984	-20,2	1.1987
283	Inneralpbach	1040	5,6	-3,5	-1,5	2,4	7,6	10,6	13,3	13,2	15,6	12,4	5,5	1,7	-1,6	6,3	21,7	26. 8.	-12,4	23. 1.	24,5	8.1974	-21,5	1.1987
286	Brandenberg	920	6,7	-1,7	-0,7	3,9	9,1	12,0	14,0	14,0	16,6	13,5	7,1	4,4	-0,4	7,6	24,3	26. 8.	-11,3	4. 1.	26,8	7.1984	-21,5	1.1987
287	Radfeld	514		-0,7	0,0	6,3	12,3	15,1	17,2	17,0	19,4	15,8	8,6	3,7	0,8	9,6	25,7	26. 8.	-9,8	4. 1.	27,3	6.2002	-18,8	1.1987
290	Kelchsau	815	6,4	-2,9	-1,5	3,4	8,3	11,4	14,2	14,2	16,1	13,1	6,1	2,2	-1,0	7,0	21,1	24. 8.	-11,4	4. 1.	24,1	7.1983	-19,9	1.1987
291	Hopfgarten i.Brt.	591	7,6	-2,1	-0,8	5,1	10,8	14,1	16,3	16,4	18,5	14,9	7,4	2,5	-0,2	8,6	23,6	24. 8.	-10,1	4. 1.	25,9	6.2002	-19,1	1.1987
292	Wörgl (Deponie)	605		-1,9	-0,9	4,7	10,5	13,6	15,6	15,7	17,9	14,3	6,6	2,3	-0,2	8,2	24,1	26. 8.	-10,8	4. 1.	26,8	6.2002	-15,4	12.2001
293	Kirchbichl	498	8,4	-0,8	0,1	5,7	11,5	14,4	16,9	16,7	19,0	15,3	8,3	3,9	0,9	9,3	24,9	25. 8.	-9,0	4. 1.	27,1	7.2006	-19,9	1.1905
294	Ellmau	750	7,0	-2,0	-0,7	4,8	10,2	13,2	15,4	15,6	18,1	14,7	7,3	3,5	-0,5	8,3	24,0	22. 8.	-10,4	4. 1.	26,3	6.1977	-21,3	2.1929
298	Kufstein	493	8,6	-0,6	0,0	5,6	11,5	14,4	16,8	16,7	19,2	15,4	8,3	4,1	1,3	9,4	25,5	26. 8.	-8,9	4. 1.	27,8	7.1957	-24,5	2.1956
300	Thiersee-Landl	700	6,7	-2,8	-1,8	3,6	9,4	12,6	14,9	14,9	17,0	13,6	6,4	1,9	-0,7	7,4	23,2	24. 8.	-12,1	4. 1.	26,4	8.2000	-21,6	1.1985
303	Jochberg	950	6,4	-1,6	-0,3	4,0	9,1	12,0	14,4	14,3	16,9	13,6	7,0	4,6	-0,5	7,8	24,2	26. 8.	-9,1	23. 1.	28,3	7.1957	-23,8	2.1956
304	Hahnenkamm-Ehrenbachhöhe	1790		-3,3	-1,9	-0,1	4,5	7,4	9,3	9,1	13,2	10,7	5,0	5,6	-2,2	4,8	21,8	23. 8.	-13,3	23. 2.	23,0	7.2005	-17,5	2.2005
305	Kitzbühel	744	6,9	-2,6	-1,2	4,6	10,3	13,5	16,2	16,0	18,2	14,3	6,8	2,5	-0,8	8,2	24,8	25. 8.	-10,5	4. 1.	26,3	7.2007	-21,6	12.1931
306	Aschau	1005	5,7	-3,4	-1,8	2,5	7,6	10,8	13,3	13,2	15,5	12,3	5,6	2,7	-1,6	6,4	22,1	26. 8.	-12,1	4. 1.	23,8	7.1984	-20,9	1.1985
309	Hochfilzen	960	5,7	-3,6	-1,6	3,0	8,3	11,3	13,9	13,9	16,6	13,3	5,9	3,0	-1,7	6,9	22,8	26. 8.	-12,4	4. 1.	24,6	8.1951	-25,9	2.1956
312	St.Johann in Tirol-Almdorf	756	7,2	-1,4	-0,4	5,4	10,7	13,9	16,3	16,5	18,5	15,1	8,2	4,2	-0,7	8,9	24,6	24. 8.	-10,4	4. 1.	25,8	7.2010	-22,3	1.1985
313	Waidring	775	5,7	-3,7	-2,7	3,1	8,9	12,1	14,6	14,6	17,2	13,7	6,0	1,6	-1,3	7,0	23,3	22. 8.	-14,4	4. 1.	24,5	7.1984	-25,8	1.1985
315	Griesner Alm	990		-2,5	-1,0	2,4	8,8	11,4	13,2	13,4	16,5	12,8	5,5	3,6	-0,8	6,9	24,2	26. 8.	-10,7	23. 1.	26,6	6.2002	-17,4	12.2005
318	Kössen	590	7,2	-2,4	-1,7	3,8	10,0	12,9	15,2	15,4	17,4	14,3	7,0	2,7	0,2	7,9	23,3	26. 8.	-13,3	4. 1.	25,7	8.1932	-25,7	2.1956

SALZACHGEBIET

319	Krimml	1000		-3,2	-0,8	3,5	9,0	12,0	14,2	14,2	16,5	12,9	6,2	3,0	-1,5	7,2	23,8	25. 8.	-11,8	4. 1.	24,9	7.2007	-15,8	12.2001
322	Paß Thurn	1200	6,2	-2,3	0,2	3,5	8,6	11,2	12,5	12,8	16,5	13,1	6,5	5,2	-1,3	7,2	23,9	23. 8.	-9,7	4. 1.	27,5	7.1969	-21,2	1.1987

Monats- und Jahresmittel der Lufttemperaturen mit Normalzahlen und Extremwerten

Nr.	Messstelle	Höhe m ü.A.	Normalzahl °C	Mittel in °C I	II	III	IV	V	VI	VII	VIII	IX	X	XI	XII	Jahr	Größtes beobachtetes Tagesmittel im Berichtsjahr °C	Datum	Kleinstes beobachtetes Tagesmittel im Berichtsjahr °C	Datum	Größtes beobachtetes Tagesmittel vor dem Berichtsjahr °C	Datum	Kleinstes beobachtetes Tagesmittel vor dem Berichtsjahr °C	Datum
324	**Stuhlfelden**	816		**-2,9**	-1,1	4,8	10,2	13,0	14,8	15,2	**17,4**	14,2	6,7	2,6	-1,4	7,8	22,9	10. 7.	-11,3	5. 1.	25,0	7.1957	-21,6	1.1966
326	**Enzingerboden**	1480		**-3,2**	-2,1	0,8	5,5	8,7	11,5	11,6	**14,1**	10,7	4,4	2,8	-1,5	5,3	23,1	23. 8.	-11,3	22. 1.	23,3	7.1999	-20,4	1.2000
328	**Rudolfshütte**	2304		**-6,9**	-5,6	-3,7	0,4	3,7	5,8	6,0	**10,0**	7,7	1,6	1,1	-5,8	1,2	17,7	22. 8.	-16,4	23. 2.	17,8	7.1983	-26,5	1.1987
331	**Uttendorf**	796	6,4	**-4,5**	-2,6	3,8	9,3	12,2	14,8	14,9	**16,6**	13,3	6,1	1,3	-1,5	7,0	23,0	25. 8.	-13,3	5. 1.	26,7	7.1920	-23,2	1.1905
335	Kaprun	750		**-3,9**	-1,7	4,2	10,3	13,5	15,9	16,0	**17,5**	13,8	6,2	0,9	-1,3	7,6	24,1	10. 7.	-12,2	4. 1.	26,5	7.2007	-16,5	12.1996
336	**Zell am See**	766		**-3,9**	-2,2	4,4	10,2	13,3	15,7	15,9	**17,9**	14,5	7,2	2,7	-1,0	7,9	24,3	25. 8.	-11,8	5. 1.	27,0	7.2007	-17,4	1.2000
342	**Bucheben**	1135	5,5	**-4,2**	-3,0	2,8	7,8	10,5	13,2	13,3	**15,1**	11,8	5,4	2,6	-2,2	6,1	22,0	26. 8.	-13,0	5. 1.	24,4	7.1957	-23,0	1.1905
343	**Rauris**	934	5,7	**-4,3**	-2,3	3,1	8,4	11,2	14,5	14,5	**15,8**	12,2	5,4	1,3	-1,9	6,5	22,4	25. 8.	-12,7	4. 1.	24,9	7.2010	-26,4	1.1942
346	**Badgastein**	1100		**-2,9**	-1,3	3,1	8,0	11,1	13,7	14,0	**15,6**	12,0	5,8	2,3	-1,6	6,7	22,8	26. 8.	-11,9	4. 1.	24,9	7.1957	-21,9	2.1956
349	**Großarl**	890	6,8	**-3,6**	-1,4	4,1	9,5	12,4	15,2	15,6	**17,1**	13,8	6,3	1,3	-2,1	7,4	22,6	23. 8.	-12,2	4. 1.	25,3	7.2007	-21,3	2.1956
350	**St.Johann im Pongau**	634		**-3,4**	-1,3	4,9	10,6	13,5	16,0	16,4	**17,9**	14,3	6,9	1,6	-1,2	8,0	24,3	10. 7.	-12,5	5. 1.	27,1	7.2007	-15,8	1.2000
351	**St.Veit im Pongau**	750		**-2,9**	-0,9	5,0	10,6	13,4	15,9	16,2	**18,3**	14,6	7,3	3,0	-1,1	8,3	25,1	23. 8.	-10,8	4. 1.	27,1	7.2007	-15,3	12.2001
353	**Karbachalm (Talstation)**	925		**-3,8**	-2,4	2,1	8,0	11,1	13,8	13,9	**15,8**	12,1	4,7	1,3	-1,9	6,2	21,5	23. 8.	-12,8	4. 1.	25,0	7.1995	-15,1	12.2005
354	**Bischofshofen**	543		**-2,4**	-0,5	5,3	10,9	13,8	16,3	16,5	**18,3**	15,0	7,8	2,8	-0,4	8,6	25,6	25. 8.	-10,2	5. 1.	27,8	7.2007	-14,5	12.2001
355	**Hüttau**	720		**-3,6**	-1,7	3,4	9,0	12,1	14,8	15,2	**16,7**	13,2	6,0	1,0	-1,4	7,1	22,3	10. 7.	-12,9	5. 1.	25,9	8.1973	-23,2	1.1987
356	**Annaberg**	700		**-1,9**	-1,7	4,2	9,0	11,8	14,7	14,9	**16,5**	13,5	6,8	2,7	-0,1	7,5	22,7	13. 7.	-9,9	4. 1.	24,6	7.2007	-12,4	1.2005
360	**Hintersee**	750		**-3,4**	-2,5	2,4	8,4	11,2	13,9	13,9	**17,0**	13,8	7,0	2,0	-0,2	7,0	25,4	26. 8.	-12,5	4. 1.	27,3	7.1911	-24,4	1.1907
361	**Salzburg-Freisaal**	420		**0,0**	0,3	5,9	12,3	14,8	17,5	17,6	**19,8**	15,7	8,3	3,5	2,4	9,8	25,8	22. 8.	-8,2	4. 1.	27,6	7.2007	-14,8	12.1996
363	**Salzburg (Flughafen)**	430	9,3	**0,1**	0,2	5,4	11,9	14,7	17,4	17,4	**19,7**	15,7	8,2	3,3	2,5	9,7	26,1	23. 8.	-9,4	4. 1.	28,9	7.1957	-23,8	2.1956
364	**Eugendorf**	520		**-1,3**	-0,9	4,4	11,0	14,2	16,8	16,7	**18,8**	15,1	8,0	3,3	1,7	9,0	26,0	26. 8.	-9,9	4. 1.	27,3	7.2005	-14,7	1.2003
365	**Saalbach**	974		**-4,8**	-2,5	2,2	8,0	11,4	14,1	14,1	**16,2**	12,4	4,6	-0,8	-2,7	6,0	22,5	13. 7.	-14,2	5. 1.	25,3	7.2007	-21,4	1.1985
366	**Schmittenhöhe**	1973		**-4,5**	-2,9	-1,1	**3,3**														22,3	7.1905	-25,3	1.1905
367	**Maria Alm**	810		**-4,3**	-2,4	3,8	9,7	12,8	15,5	15,7	**17,6**	13,8	6,0	1,1	-1,9	7,3	23,7	25. 8.	-13,0	5. 1.	26,2	7.2007	-15,2	12.2005
368	**Hütten**	900	7,1	**-2,9**	0,6	6,3	11,7	13,4	14,9	14,9	**17,8**	14,4	7,2	3,9	-1,1	8,4	24,5	24. 8.	-11,9	4. 1.	32,3	7.1991	-23,0	12.1939
371	**St.Ulrich-Pillersee**	870		**-4,0**	-3,0	2,6	7,7	10,9	14,0	13,8	**16,0**	12,5	5,2	1,9	-1,8	6,3	22,6	26. 8.	-13,7	4. 1.	24,9	8.1994	-22,4	1.1987
372	**Lofer**	625		**-2,0**	-1,4	4,7	10,4	13,3	16,0	16,1	**18,4**	14,7	7,5	3,1	0,4	8,4	25,1	23. 8.	-10,2	4. 1.	26,4	8.2003	-17,3	12.2001
375	**Ibm**	425		**-1,1**	-0,7	4,2	10,7	13,9	16,7	16,3	**18,1**	14,4	7,8	2,7	1,9	8,7	23,6	22. 8.	-10,4	5. 1.	28,2	7.1957	-23,3	2.1956
376	**Ostermiething**	405	8,8	**0,0**	0,3	5,5	11,9	15,0	17,3	17,1	**19,3**	15,4	8,9	3,1	2,7	9,7	25,9	26. 8.	-9,3	5. 1.	28,1	7.1957	-24,6	1.1985
377	**Ach-Burghausen**	473		**0,0**	0,6	6,0	12,6	15,2	17,2	17,1	**19,6**	16,1	9,1	3,2	3,1	10,0	26,7	23. 8.	-7,8	5. 1.	29,4	8.2003	-13,9	12.1996

INNGEBIET UNTERHALB DER SALZACH

379	**Neukirchen an der Enknach**	404		**-0,7**	0,1	5,3	11,8	15,0	17,4	17,1	**19,3**	15,4	8,7	2,6	2,9	9,6	26,2	26. 8.	-9,2	5. 1.	27,4	8.2003	-19,3	1.2003
380	**Mattsee**	508		**-0,7**	-0,2	4,4	11,2	14,6	17,0	16,9	**19,3**	15,5	8,9	3,3	2,9	9,4	25,4	22. 8.	-8,1	5. 1.	29,1	7.1950	-22,4	2.1956
381	**Mattighofen**	455	8,8	**-0,8**	-0,5	4,7	11,6	14,9	17,3	16,9	**19,0**	15,3	8,5	2,6	2,4	9,3	25,7	26. 8.	-8,6	5. 1.	31,2	7.1957	-23,4	1.1985
382	**Hocheck**	595		**-2,5**	-2,1	2,3	8,7	12,0	15,1	15,1	**16,5**	12,4	6,0	0,7	0,0	7,0	22,3	24. 8.	-10,0	5. 1.	25,1	6.2002	-17,9	1.2000
384	**Straßwalchen**	550	8,4	**-1,2**	-0,9	4,5	11,2	14,0	16,4	16,5	**18,8**	15,1	8,1	2,5	1,7	8,9	25,5	26. 8.	-8,7	5. 1.	27,5	7.2005	-22,4	2.1929
385	**Braunau am Inn**	360	9,1	**-0,4**	-0,2	4,9	11,6	15,0	17,5	17,1	**19,2**	15,2	8,5	3,0	3,1	9,5	25,5	23. 8.	-8,0	5. 1.	28,2	8.2003	-24,3	1.1985
386	**Waldzell**	500		**-1,3**	-0,4	4,4	10,6	13,9	16,4	16,2	**18,5**	14,8	8,3	2,3	2,9	8,9	25,6	24. 8.	-10,3	5. 1.	27,1	7.2007	-23,9	2.1929
387	**St.Johann am Walde**	629	8,4	**-0,5**	-0,2	5,2	11,8	14,2	16,1	15,9	**18,7**	15,3	8,4	3,2	2,1	9,2	26,1	26. 8.	-8,5	5. 1.	30,2	8.2003	-22,1	2.1929
388	**Altheim**	358		**-0,6**	0,2	5,3	11,8	15,4	17,7	17,5	**19,7**	15,4	8,9	3,2	3,3	9,8	27,4	26. 8.	-9,1	5. 1.	27,7	7.2006	-17,7	1.2003
389	Reichersberg	350	8,4	**-0,5**	-0,1	5,0	11,7	15,0	17,5	17,0	**19,1**	14,7	8,6	3,1	3,0	9,5	25,9	26. 8.	-7,9	30. 1.	28,8	7.1946	-26,3	1.1985
391	Ried im Innkreis	431	8,7	**-0,6**	-0,2	4,8	11,9	14,9	17,7	17,3	**19,4**	14,9	8,5	2,9	3,0	9,5	25,8	26. 8.	-9,2	5. 1.	28,0	7.1946	-21,9	2.1929
392	**St.Marienkirchen**	340		**-0,3**	-0,2	4,9	11,6	14,9	17,7	17,1	**19,3**	15,3	8,9	3,1	2,9	9,6	26,0	23. 8.	-7,0	5. 1.	27,2	8.2003	-17,0	12.1996
393	**Lambrechten**	396		**-0,9**	-0,6	4,4	11,4	14,6	17,1	16,6	**18,7**	15,1	8,2	2,6	2,3	9,1	25,4	23. 8.	-7,8	5. 1.	28,0	7.2005	-17,2	12.1996
394	**Kopfing**	569		**-1,0**	-0,6	5,4	11,6	14,5	16,5	15,8	**18,8**	15,5	8,7	2,8	1,4	9,1	26,9	26. 8.	-8,1	5. 1.	28,7	8.2003	-13,8	12.2009
395	**Sigharting**	355	8,6	**-0,8**	-0,6	4,6	11,4	14,8	17,4	16,7	**18,9**	15,0	8,6	2,9	2,2	9,3	26,8	26. 8.	-7,0	5. 1.	27,7	8.1992	-26,6	1.1985
396	**Schärding-Rossbach**	330		**-0,6**	-0,5	4,9	11,8	15,2	17,7	17,0	**19,2**	15,1	8,8	3,2	2,7	9,5	26,3	26. 8.	-6,6	5. 1.	29,7	7.1911	-24,7	1.1985
397	**Wernstein**	355		**-0,6**	0,0	5,3	11,9	15,1	17,9	17,2	**19,0**	15,3	9,2	3,4	2,7	9,7	26,2	26. 8.	-7,5	30. 1.	26,7	7.2005	-21,7	2.1929
398	**Schardenberg**	529		**-1,2**	-0,9	5,1	11,3	14,3	16,6	15,8	**18,4**	15,0	8,6	2,6	1,4	8,9	26,7	26. 8.	-8,3	30. 1.	29,0	8.1992	-20,0	2.1929

DONAUGEBIET ZWISCHEN INN UND TRAUN

399	**Münzkirchen**	507	8,2	-1,2	**-1,3**	3,9	10,6	13,8	16,3	15,6	**17,7**	14,1	8,2	2,7	1,7	8,5	26,3	26. 8.	-9,9	30. 1.	28,0	7.1957	-22,5	2.1929
400	**Vichtenstein**	592		**-1,7**	-1,5	4,5	10,8	13,7	15,8	15,1	**17,9**	14,4	8,1	2,5	1,7	8,4	26,1	26. 8.	-8,9	5. 1.	28,5	8.1992	-14,3	12.2009
401	**Rannawerk**	285	9,0	**0,0**	0,7	5,7	12,0	15,0	17,9	17,3	**19,2**	15,7	9,4	4,1	3,0	10,0	25,1	24. 8.	-6,4	5. 1.	28,1	7.1957	-18,0	2.1956
402	Kollerschlag	725		**-2,3**	-2,1	3,7	9,9	13,3	15,7	15,0	**17,6**	14,0	7,4	2,7	0,3	7,9	25,3	23. 8.	-10,4	5. 1.	28,4	7.1957	-22,2	2.1956
404	**Mausloch**	515	7,6	**-1,6**	-0,4	3,7	10,1	13,3	16,1	15,4	**17,9**	15,0	8,6	3,8	2,4	8,7	24,7	23. 8.	-9,1	5. 1.	28,0	7.1952	-20,7	1.1985
405	**Pfarrkirchen**	815		-2,2	**-2,4**	3,8	9,6	12,6	14,7	14,0	**17,3**	14,2	7,3	2,9	0,0	7,6	26,4	23. 8.	-9,5	5. 1.	28,9	7.1983	-20,5	1.1987
406	**Neustift im Mühlkreis**	597		**-1,5**	-1,0	4,8	11,1	14,5	16,6	15,8	**18,5**	15,2	8,4	2,4	1,0	8,8	27,1	26. 8.	-9,1	5. 1.	28,5	8.2003	-14,8	12.1996
407	**Julbach**	565	7,7	**-3,0**	-1,8	2,5	9,0	12,3	15,5	15,1	**16,8**	13,3	6,6	1,0	0,4	7,3	24,0	25. 8.	-10,7	5. 1.	26,6	7.1983	-19,7	1.1985
409	**Schwarzenberg**	730	7,0	**-1,7**	**-1,7**	4,1	10,2	13,2	15,4	14,6	**17,2**	14,1	7,6	3,3	0,3	8,0	25,2	24. 8.	-10,0	4. 1.	28,3	8.1992	-22,7	2.1956
410	**Schlägl**	555	7,3	**-2,5**	-2,0	3,1	9,9	13,2	16,1	15,4	**17,3**	13,7	7,0	1,8	0,4	7,8	24,0	24. 8.	-10,6	5. 1.	27,5	7.1920	-23,2	1.1985
411	**Guglwald**	750	6,2	-2,6	**-2,8**	2,3	8,7	12,2	15,1	14,4	**16,4**	13,1	6,3	2,1	0,0	7,1	24,5	24. 8.	-12,2	4. 1.	26,2	8.2003	-20,6	1.1985
412	**Helfenberg**	598	7,0	**-3,5**	-2,4	2,9	9,2	12,5	15,7	14,9	**16,6**	13,2	6,6	2,1	0,5	7,4	23,8	24. 8.	-12,9	5. 1.	26,1	6.1997	-20,0	1.1985
413	**Haslach**	510		**-2,1**	-1,4	2,8	9,6	13,0	16,5	15,7	**17,2**	13,7	7,0	1,4	0,8	7,9	23,5	9. 7.	-9,7	5. 1.	25,7	6.2002	-16,0	1.2000
414	Rohrbach	600	7,6	**-1,7**	-1,5	4,0	10,7	13,8	16,7	15,9	**18,2**	14,4	7,9	2,2	0,9	8,5	26,6	23. 8.	-9,4	5. 1.	29,2	7.1957	-23,2	2.1956
415	**Langhalsen**	449	7,1	**-2,4**	-1,7	2,4	9,2	13,1	16,6	15,8	**17,0**	13,0	6,4	1,1	1,0	7,6	23,2	9. 7.	-9,4	31. 1.	28,7	7.1957	-23,2	1.1985
416	**Partenstein**	295	8,2	**-1,5**	-0,5	4,1	10,7	14,1	17,6	16,8	**18,3**	14,7	7,8	2,4	2,0	8,9	24,3	24. 8.	-7,5	5. 1.	28,2	7.1957	-20,0	1.1985
417	**Neuhaus an der Donau**	450		**-1,3**	-0,6	4,7	11,6	14,8	17,5	16,5	**18,7**	14,9	8,1	2,3	1,8	9,1	26,1	23. 8.	-9,0	5. 1.	30,1	7.1911	-16,5	1.1907
418	**Neumarkt im Hausruck**	398	8,4	**-1,4**	-1,0	3,9	10,9	14,1	16,7	16,4	**19,1**	15,1	8,4	2,5	2,3	8,9	26,0	23. 8.	-9,2	5. 1.	28,5	8.1992	-27,8	1.1985
419	**Peuerbach**	372		**-1,2**	-0,4	4,6	11,4	15,0	17,6	17,0	**19,0**	14,9	8,6	2,8	2,5	9,3	26,1	24. 8.	-9,8	5. 1.	30,6	7.1921	-18,5	1.2003
420	Waizenkirchen	370	8,3	**-1,1**	-0,3	4,9	11,4	14,6	17,5	17,0	**19,2**	14,9	8,5	2,5	2,1	9,3	26,9	23. 8.	-8,6	6. 1.	28,5	7.1957	-23,8	1.1985
421	**Neukirchen am Walde**	555	8,0	**-1,5**	-0,8	4,6	11,2	14,4	16,7	15,9	**18,3**	14,7	8,1	2,2	1,2	8,8	25,6	24. 8.	-8,3	5. 1.	29,0	7.1957	-19,3	1.1985
422	**St.Agatha**	499		**-1,0**	-0,4	5,9	11,9	15,1	17,1	16,5	**19,5**	16,1	9,2	2,9	1,8	9,5	27,2	23. 8.	-7,8	5. 1.	28,1	7.1999	-14,6	1.2000
423	**Aschach an der Donau**	292	9,4	**-0,4**	0,4	5,7	12,5	15,6	18,5	17,6	**19,6**	16,0	9,3	3,3	2,7	10,1	26,2	23. 8.	-7,0	5. 1.	29,8	7.1957	-22,8	1.1985
424	**Eferding**	274		**0,6**	1,3	6,3	13,3	16,5	19,3	18,5	**20,2**	16,3	9,7	4,2	3,6	10,8	26,4	24. 8.	-6,3	5. 1.	28,2	7.2007	-17,2	12.1996
425	**Kematen am Innbach**	351		**-0,5**	-0,3	4,6	11,5	15,0	17,9	17,4	**19,1**	15,0	8,4	2,7	2,9	9,5	25,4	23. 8.	-8,6	5. 1.	27,6	7.2007	-16,8	12.1996
426	**Geboltskirchen**	540		**-1,4**	-0,9	4,1	10,3	13,2	15,9	15,5	**18,0**	14,1	7,7	1,7	2,1	8,4	25,8	26. 8.	-9,9	5. 1.	26,0	8.2003	-20,5	1.1985
427	**Hofkirchen an der Trattnach**	385	8,8	**-0,4**	-0,1	5,0	12,0	15,3	17,9	17,4	**19,7**	15,5	8,7	2,8	3,0	9,7	26,5	23. 8.	-8,7	5. 1.	28,9	8.1992	-23,9	1.1985

Monats- und Jahresmittel der Lufttemperaturen mit Normalzahlen und Extremwerten

Nr.	Messstelle	Höhe m ü.A.	Normalzahl °C	Mittel in °C I	II	III	IV	V	VI	VII	VIII	IX	X	XI	XII	Jahr	Größtes beobachtetes Tagesmittel im Berichtsjahr °C	Datum	Kleinstes beobachtetes Tagesmittel im Berichtsjahr °C	Datum	Größtes beobachtetes Tagesmittel vor dem Berichtsjahr °C	Datum	Kleinstes beobachtetes Tagesmittel vor dem Berichtsjahr °C	Datum
428	**Grieskirchen-Moosham**	352	8,9	**-0,3**	0,0	5,0	11,8	15,0	17,9	17,4	**19,5**	15,3	8,7	2,9	3,1	9,7	25,8	23. 8.	-8,7	5. 1.	31,2	7.1920	-24,5	2.1929
430	**Goldwörth**	260	9,3	**-0,7**	0,2	5,6	13,0	16,5	19,0	18,0	**20,2**	15,9	9,0	3,3	2,6	10,2	26,8	26. 8.	-7,2	5. 1.	29,2	7.1957	-24,1	1.1985
431	**Bad Leonfelden**	740	6,8	-2,1	**-2,3**	3,2	9,8	13,2	15,7	14,9	**17,3**	13,8	6,9	2,2	0,4	7,8	25,2	26. 8.	-9,7	22. 2.	27,4	8.2003	-21,0	1.1987
432	**Piberstein**	899	6,4	-2,2	**-2,8**	3,3	8,9	12,0	14,2	13,6	**16,8**	13,8	6,9	3,5	-0,2	7,3	25,7	23. 8.	-10,9	22. 2.	29,7	7.1957	-21,8	1.1987
433	**St.Peter am Wimberg**	687	7,7	**-0,6**	-0,4	5,9	12,4	14,5	16,0	14,6	**17,8**	14,6	7,3	1,8	-0,1	8,7	25,9	26. 8.	-8,8	5. 1.	28,3	8.1992	-21,9	2.1956
434	**Neußerling**	615		**-1,6**	-1,2	4,8	11,1	14,2	16,5	15,6	**18,2**	15,0	8,3	2,8	1,1	8,7	27,7	26. 8.	-9,6	5. 1.	28,8	8.1992	-15,3	12.2009
435	**Waxenberg**	700		**-1,8**	-1,4	5,1	11,1	14,1	16,3	15,5	**18,3**	15,2	8,4	3,4	0,8	8,8	27,6	26. 8.	-9,6	5. 1.	29,5	6.1935	-24,7	2.1929
436	**Ottensheim**	265		**-0,8**	0,1	5,5	12,7	16,0	18,7	17,7	**19,8**	15,8	9,2	3,5	2,6	10,1	27,2	26. 8.	-7,3	5. 1.	29,7	8.1992	-23,3	1.1985
437	**Hellmonsödt**	840	6,8	-2,1	**-2,4**	3,5	9,2	12,5	14,9	14,3	**17,8**	14,4	7,5	3,4	0,5	7,8	26,8	23. 8.	-10,1	22. 2.	27,2	7.1983	-25,3	2.1929
438	**Kirchschlag bei Linz**	925		-2,0	**-2,6**	3,5	9,1	12,2	14,3	13,7	**16,9**	13,8	7,0	3,6	-0,2	7,4	25,9	23. 8.	-10,5	22. 2.	26,8	8.1992	-15,7	12.2009
439	**Pöstlingberg**	490	8,5	**-1,2**	-0,7	5,8	12,1	15,1	17,2	16,4	**19,7**	15,9	8,9	2,4	1,6	9,4	27,3	24. 8.	-7,8	5. 1.	29,6	7.1957	-21,0	1.1985
440	Linz (Stadt)	263	9,8	**0,4**	0,8	6,2	13,4	16,4	19,1	18,5	**20,7**	16,4	9,8	3,9	3,3	10,7	28,8	26. 8.	-5,3	6. 1.	29,8	7.1957	-21,8	12.1939
441	**Linz-Urfahr**	305		**0,1**	0,7	6,3	13,1	15,8	18,4	17,7	**20,0**	16,3	9,7	3,8	3,0	10,4	27,9	26. 8.	-6,5	5. 1.	29,7	7.1999	-19,2	2.1929
442	**Leonding**	287		**-0,2**	0,2	5,8	13,0	16,1	18,7	17,8	**19,9**	16,0	9,2	3,5	2,9	10,2	27,2	26. 8.	-6,9	5. 1.	30,2	7.1995	-14,7	2.1954
443	Hörsching	297	9,2	**-0,2**	0,2	5,5	12,4	15,4	18,5	18,0	**20,4**	15,9	9,1	3,3	3,0	10,1	28,7	26. 8.	-7,7	6. 1.	28,8	7.1950	-23,1	1.1985
	TRAUNGEBIET																							
444	**Gößl**	710	7,3	**-2,0**	-0,6	4,5	9,9	12,6	15,3	15,5	**17,3**	14,6	8,0	4,2	0,7	8,3	25,3	13. 7.	-9,9	4. 1.	28,0	7.1983	-20,9	2.1929
445	**Bad Aussee**	665	7,7	**-2,5**	-1,1	4,5	10,4	13,3	16,2	16,4	**18,0**	14,6	7,5	2,5	0,1	8,3	25,0	25. 8.	-11,3	4. 1.	27,4	7.1957	-19,0	1.1987
446	**Ödensee**	800		**-4,4**	-2,7	2,2	8,3	11,5	14,6	14,7	**16,0**	12,6	5,2	-0,1	-1,4	6,4	24,9	13. 7.	-16,4	4. 1.	25,1	7.2007	-21,2	1.2000
447	**Schönbergalpe**	1350	4,7	**-4,1**	-2,9	0,6	5,8	8,6	10,9	11,3	**14,3**	11,7	4,5	2,6	-2,0	5,1	24,0	23. 8.	-13,3	23. 1.	25,5	7.1983	-22,5	1.1987
448	**Obertraun**	515	7,5	**-2,3**	-1,6	4,6	10,6	13,2	15,8	16,0	**17,9**	14,7	6,9	0,6	0,1	8,0	25,9	26. 8.	-10,9	5. 1.	26,3	6.1997	-18,8	1.1985
449	**Pötschen**	1000		**-3,5**	-2,1	2,5	8,3	11,5	13,5	13,8	**16,3**	13,1	6,0	2,0	-1,5	6,7	24,7	26. 8.	-12,0	4. 1.	25,7	8.2003	-19,2	1.1987
450	**Krippenstein**	2050		**-5,3**	-4,0	-2,9	0,9	4,7	7,2	6,7	**10,7**	8,5	2,7	3,6	-4,8	2,3	18,7	23. 8.	-14,9	22. 1.	17,7	7.2010	-17,8	12.2009
451	**Lahn-Hallstatt**	510	7,8	**-1,9**	-1,7	4,6	11,3	13,9	16,0	16,2	**18,3**	15,0	6,9	1,1	0,8	8,4	25,2	26. 8.	-10,5	5. 1.	26,7	7.1957	-17,8	2.1963
452	**Gosau**	765	6,6	**-3,0**	-1,3	3,3	9,0	12,0	14,7	15,1	**17,3**	14,1	6,9	2,6	-0,6	7,5	23,3	23. 8.	-12,3	5. 1.	26,2	7.1983	-23,2	12.1940
453	**Bad Goisern**	505		**-1,4**	-0,5	5,1	11,2	14,0	16,7	16,9	**18,9**	15,7	8,4	3,2	1,0	9,1	24,7	26. 8.	-9,7	4. 1.	26,4	7.1938	-20,0	1.1942
454	St.Wolfgang	539		**-0,3**	-0,1	5,4	11,4	14,3	16,9	17,2	**19,4**	16,0	9,6	5,1	2,3	9,8	26,6	26. 8.	-6,6	4. 1.	27,0	7.2009	-12,6	12.2001
455	**Strobl**	540		**-1,3**	-0,9	4,8	11,0	13,7	16,2	16,4	**18,5**	14,9	7,8	2,8	0,6	8,7	26,1	26. 8.	-10,9	4. 1.	28,3	8.1994	-16,4	1.2000
456	**Postalm**	1200		**-2,4**	-1,8	1,4	6,8	9,8	12,4	12,5	**15,3**	12,1	5,5	4,3	-0,8	6,3	25,2	26. 8.	-10,7	23. 2.	24,2	6.2010		
457	Bad Ischl	469	8,6	-1,0	**-1,1**	4,9	10,9	13,7	16,4	16,5	**18,1**	14,6	7,9	2,2	1,3	8,7	26,2	26. 8.	-8,5	4. 1.	28,8	7.1950	-21,9	1.1942
459	Feuerkogel	1618	3,8	**-3,0**	-2,4	0,1	4,8	8,0	10,1	9,9	**13,7**	11,1	5,1	5,4	-1,9	5,1	22,4	23. 8.	-13,1	23. 2.	24,8	7.1957	-24,9	2.1929
460	**Ebensee (Schule)**	425		**-0,3**	0,2	5,5	11,7	14,4	17,2	17,2	**19,2**	15,7	8,4	2,8	2,5	9,5	26,9	26. 8.	-8,1	4. 1.	28,9	7.1905	-20,6	2.1929
461	Gmunden	426		**0,0**	0,7	5,4	12,0	15,3	18,2	18,1	**20,3**	16,3	9,4	3,1	3,8	10,2	26,9	26. 8.	-7,6	6. 1.	28,9	8.2003	-22,7	2.1929
462	**Altmünster**	525		**-0,6**	0,1	5,1	11,6	14,1	16,6	16,6	**18,9**	15,4	8,5	2,5	2,4	9,3	27,1	26. 8.	-8,4	4. 1.	27,4	8.2003	-15,0	12.2001
463	**Gmunden-Traundorf**	456		**-1,7**	-0,7	3,6	9,6	13,4	16,5	16,8	**19,2**	16,0	9,2	3,4	3,9	9,1	25,5	26. 8.	-11,2	29. 1.	28,9	8.1992	-21,3	1.1985
464	**Laakirchen**	440		**-0,9**	0,0	5,0	11,7	14,8	17,6	17,3	**19,6**	15,7	8,7	2,4	3,0	9,6	27,8	26. 8.	-8,9	29. 1.	28,2	7.1995	-17,8	12.1996
465	**Thalgau**	730		**-0,5**	-0,1	5,1	11,1	13,7	15,4	15,3	**18,3**	15,2	8,4	3,9	1,5	8,9	28,0	26. 8.	-7,8	1. 2.				
466	**Scharfling**	480	8,4	0,3	**-0,3**	4,7	10,9	13,5	16,4	16,4	**18,6**	15,3	8,3	3,3	2,2	9,1	26,3	26. 8.	-6,5	4. 1.	27,2	7.1995	-15,7	1.1985
467	Mondsee	491		**-0,8**	-0,5	4,5	11,2	14,6	17,2	17,2	**19,4**	15,4	8,7	3,5	2,3	9,4	25,7	26. 8.	-8,1	4. 1.	29,4	7.1923	-21,0	2.1929
468	**Oberwang**	595		**-1,8**	-1,3	3,8	9,9	12,8	15,2	15,2	**17,7**	14,0	7,3	1,6	1,0	7,9	25,9	26. 8.	-9,9	4. 1.	26,4	7.2007	-15,9	12.1996
469	**Weißenbach am Attersee**	476		**-0,6**	-0,5	4,6	10,7	13,3	16,2	16,1	**18,0**	14,6	7,9	2,2	2,1	8,7	25,3	26. 8.	-9,4	5. 1.	27,4	7.1999	-15,4	12.2001
471	**Attersee**	495		**-0,5**	0,3	5,2	11,5	14,6	16,6	16,7	**19,2**	15,8	8,9	3,1	2,9	9,5	26,9	26. 8.	-8,0	29. 1.	27,7	8.2003	-15,6	12.1996
473	**Frankenburg**	515	7,8	**-1,3**	-0,7	3,9	11,0	14,1	16,6	16,5	**18,2**	14,3	7,7	1,7	1,5	8,6	25,0	24. 8.	-8,5	5. 1.	28,8	5.1971	-24,7	1.1942
474	**Vöcklabruck**	423	8,9	**-0,5**	0,2	5,3	12,5	15,6	17,9	17,8	**19,9**	16,1	9,1	2,6	2,7	9,9	26,9	24. 8.	-7,3	5. 1.	29,0	6.1967	-25,7	1.1947
475	**Wolfsegg am Hausruck**	585	8,3	**-0,7**	-0,4	5,2	11,9	14,4	16,4	16,3	**19,2**	15,8	8,8	2,2	2,0	9,3	27,2	24. 8.	-8,8	5. 1.	29,3	8.2003	-21,7	2.1956
476	**Almsee-Fischerau**	574		**-2,1**	-1,3	3,2	9,2	11,5	15,0	15,0	**16,7**	13,5	6,5	0,8	0,7	7,4	23,4	26. 8.	-10,3	5. 1.	23,6	8.1994	-20,3	1.1987
477	**Grünau-Almegg**	540		**-1,4**	-0,8	4,0	10,5	13,1	16,1	16,0	**18,2**	14,6	7,4	1,4	1,5	8,4	27,4	26. 8.	-10,3	4. 1.	26,2	7.1935	-23,6	2.1929
478	**Scharnstein**	485	7,8	**-1,4**	-0,5	4,0	10,2	13,2	16,3	16,5	**18,0**	14,4	7,5	1,6	2,3	8,5	26,6	26. 8.	-10,5	29. 1.	26,4	7.1999	-22,5	1.1985
479	**Vorchdorf**	455		**-1,2**	-0,2	5,0	11,5	14,5	17,0	16,9	**19,2**	15,4	8,5	2,0	2,6	9,3	27,3	26. 8.	-9,1	29. 1.	28,8	8.2003	-22,2	2.1929
480	**Wels**	305	9,6	**-0,3**	0,2	5,7	13,0	16,0	18,5	18,0	**20,2**	16,1	9,4	3,2	3,2	10,3	26,9	26. 8.	-7,6	5. 1.	29,8	7.1957	-22,2	2.1929
481	**Kirchdorf an der Krems**	456	9,0	**-0,5**	0,3	5,7	11,7	14,2	17,1	17,1	**19,1**	15,8	8,8	2,4	3,2	9,6	27,2	26. 8.	-8,1	4. 1.	32,0	7.1957	-23,8	2.1929
482	Kremsmünster	383	9,3	**-0,3**	0,4	5,8	12,4	15,0	17,8	17,6	**19,8**	15,7	9,1	2,7	3,0	9,9	27,4	26. 8.	-7,9	6. 1.	28,5	7.1957	-21,0	2.1929
483	**Neuhofen an der Krems**	326		**-0,4**	0,1	5,4	12,4	15,6	18,1	17,4	**19,6**	15,4	8,5	2,8	2,7	9,8	26,8	26. 8.	-8,3	5. 1.	28,5	7.1999	-15,8	12.1996
484	**Ebelsberg (Gottschallingerstr)**	261		**-0,3**	0,1	5,3	12,7	15,8	18,4	17,7	**20,1**	16,0	9,1	3,3	2,8	10,1	28,1	26. 8.	-7,2	5. 1.	28,7	7.1999	-15,4	12.1996
485	**Linz (Wasserwerk Scharlinz)**	260		-0,1	**-0,2**	5,3	12,4	15,5	18,4	17,7	**19,9**	15,9	9,3	3,9	3,2	10,1	27,4	26. 8.	-6,3	5. 1.	29,9	7.1999	-15,2	12.1996
	DONAUGEBIET ZWISCHEN TRAUN UND ENNS																							
486	**St.Florian**	257		**-0,2**	0,2	5,0	12,2	15,5	18,5	17,9	**20,1**	15,9	8,8	3,3	3,0	10,0	27,2	26. 8.	-7,7	5. 1.	28,7	7.1999	-19,8	2.1929
487	**Maria Laah**	360		**-0,4**	-0,2	5,4	12,3	15,3	17,9	17,5	**20,1**	16,2	9,4	3,3	3,5	10,0	28,6	26. 8.	-7,3	5. 1.	28,4	8.2003	-15,5	12.1996
488	**Reichenau**	685	6,9	-2,0	**-2,1**	3,1	9,6	12,8	15,9	15,2	**17,3**	13,5	6,9	2,1	0,6	7,7	25,3	23. 8.	-10,4	5. 1.	25,7	8.2003	-20,3	1.1987
489	**Gallneukirchen**	330		**-1,4**	-0,6	4,1	11,4	15,1	18,2	17,6	**19,1**	14,8	7,9	2,3	2,1	9,2	26,0	24. 8.	-8,7	5. 1.	27,9	6.2002	-16,8	12.1996
490	**Neumarkt im Mühlkreis**	610		**-1,2**	-1,1	4,9	11,2	14,3	16,8	16,1	**18,9**	15,5	8,5	2,4	1,1	9,0	27,9	26. 8.	-8,8	5. 1.	28,8	7.1999	-14,8	1.2006
491	**Mauthausen**	299	9,5	**-0,2**	0,3	6,3	12,8	16,0	18,6	18,0	**20,6**	16,6	9,7	3,5	3,0	10,4	28,8	26. 8.	-6,9	5. 1.	30,5	7.1999	-19,9	2.1929
492	**Enns**	259		**0,0**	0,4	5,7	12,7	15,9	18,5	18,1	**20,3**	15,7	9,2	3,6	2,9	10,3	27,8	26. 8.	-5,9	5. 1.	29,6	7.1957	-24,9	12.1939
	ENNSGEBIET																							
493	**Flachau**	910	6,5	**-3,3**	-0,8	3,9	9,2	12,3	15,1	15,6	**17,5**	14,1	7,2	2,6	-1,2	7,7	22,9	10. 7.	-12,9	4. 1.	27,9	7.1955	-23,5	2.1956
494	**Radstadt**	890	7,1	**-3,0**	-0,5	4,0	8,8	11,8	14,3	14,8	**16,9**	14,1	6,8	3,2	-1,4	7,5	22,7	24. 8.	-12,1	4. 1.	27,2	8.1974	-20,5	2.1956
495	**Obertauern**	1763		**-5,5**	-2,9	-1,2	3,7	7,0	9,5	9,6	**13,0**	10,2	3,6	2,2	-3,6	3,8	20,9	22. 8.	-13,4	4. 1.	21,9	7.1998	-17,6	1.2005
496	**Filzmoos**	1050		**-4,3**	-2,2	2,0	7,3	10,4	13,1	13,7	**15,5**	12,4	5,0	1,1	-2,3	6,0	22,4	13. 7.	-13,8	4. 1.	23,9	7.2005	-23,0	2.1956
497	Ramsau	1203		**-3,1**	-1,2	2,1	7,3	10,2	12,8	13,0	**15,7**	12,5	5,8	3,6	-1,5	6,4	23,4	23. 8.	-11,6	4. 1.	23,8	7.2007	-17,6	12.1996
498	**Planai**	1820	2,7	**-4,2**	-2,7	-0,7	3,5	6,7	8,8	9,0	**12,7**	10,3	3,9	4,2	-3,3	4,0	20,8	22. 8.	-13,8	22. 1.	22,9	7.1983	-25,2	2.1956
499	**Untertal-Tetter**	1040	5,3	**-3,3**	-1,0	3,1	8,2	10,8	13,7	14,0	**16,1**	12,9	5,8	1,7	-1,3	6,7	22,8	26. 8.	-11,5	4. 1.	25,0	7.1984	-19,8	1.1987
503	**St.Nikolai im Sölktal**	1120	4,7	**-3,6**	-2,6	1,5	6,3	9,0	12,8	13,0	**14,8**	11,4	4,7	1,4	-2,2	5,5	22,0	13. 7.	-13,0	4. 1.	23,1	6.2002	-22,7	2.1956

Monats- und Jahresmittel der Lufttemperaturen mit Normalzahlen und Extremwerten

Nr.	Messstelle	Höhe m ü.A.	Normalzahl °C	Mittel in °C I	II	III	IV	V	VI	VII	VIII	IX	X	XI	XII	Jahr	Größtes beobachtetes Tagesmittel im Berichtsjahr °C	Datum	Kleinstes beobachtetes Tagesmittel im Berichtsjahr °C	Datum	Größtes beobachtetes Tagesmittel vor dem Berichtsjahr °C	Datum	Kleinstes beobachtetes Tagesmittel vor dem Berichtsjahr °C	Datum
505	**Bad Mitterndorf**	808		**-4,6**	-2,9	1,7	6,9	12,0	15,2	15,4	**17,2**	13,6	6,3	1,2	-1,4	6,7	24,1	13. 7.	-13,4	4. 1.	26,2	7.2007	-23,2	1.1987
506	**Grubegg**	790	6,2	**-3,7**	-1,4	3,4	9,0	12,4	15,2	15,6	**17,0**	13,7	6,2	1,0	-1,3	7,3	26,4	13. 7.	-15,3	4. 1.	26,8	6.2002	-26,1	1.1960
507	**Gröbming**	766		**-3,6**	-0,9	3,8	9,6	12,5	15,6	15,8	**17,5**	14,0	6,4	0,9	-1,4	7,5	24,2	13. 7.	-11,4	4. 1.	26,2	7.2007	-22,0	1.1987
508	**Donnersbachwald**	980		**-3,4**	-1,1	2,4	7,6	10,0	13,7	13,7	**15,2**	11,9	5,5	1,1	-1,4	6,3	22,8	13. 7.	-12,9	5. 1.	24,3	7.1983	-20,7	1.1985
509	**Planneralm**	1605		**-4,3**	-2,9	-0,6	4,2	7,7	10,1	10,1	**13,1**	9,9	3,6	2,6	-3,0	4,2	20,4	23. 8.	-13,3	23. 2.	24,6	1.1999	-25,6	1.1999
511	**Irdning**	702	7,2	**-3,4**	-0,3	4,1	9,9	12,7	15,9	16,0	**17,6**	14,1	6,8	1,3	-0,8	7,8	24,2	23. 8.	-11,8	6. 1.	27,4	7.1957	-21,0	1.1987
512	**Greith**	945		**-2,8**	-0,5	3,4	8,7	11,6	14,2	14,4	**16,7**	13,8	6,6	3,3	-1,1	7,4	24,2	13. 7.	-11,5	4. 1.	25,1	6.2002	-17,5	1.2000
513	**Oppenberg**	1060		**-2,6**	-0,4	2,9	7,8	10,7	13,3	13,6	**16,1**	13,0	6,5	4,0	-1,4	7,0	23,3	13. 7.	-11,0	4. 1.	24,1	7.2005	-19,9	1.1987
514	Aigen im Ennstal	640	7,1	**-3,6**	-0,6	3,8	9,8	12,4	15,8	16,1	**17,6**	14,0	6,5	0,5	-1,3	7,6	24,3	23. 8.	-12,5	6. 1.	25,1	7.2007	-22,5	12.1973
515	**Liezen**	670	7,9	**-2,3**	0,7	5,1	11,1	12,9	16,3	16,6	**18,6**	15,1	7,9	2,8	-0,3	8,7	26,3	13. 7.	-11,0	4. 1.	27,5	6.2010	-20,8	1.1960
516	**Hohentauern**	1265	5,1	**-3,0**	-0,8	1,5	6,9	10,0	12,5	12,7	**15,4**	12,4	5,6	3,2	-1,3	6,3	23,1	23. 8.	-10,5	4. 1.	25,9	7.1984	-21,7	2.1956
517	**Admont**	700	7,0	**-3,4**	-1,0	4,0	9,7	12,8	15,5	15,7	**17,4**	14,4	7,0	1,6	-1,4	7,7	25,6	13. 7.	-13,2	5. 1.	27,1	7.1957	-23,0	1.1960
519	**Eisenerzer Ramsau**	1020		**-3,6**	-2,4	1,5	7,4	10,2	13,2	13,1	**15,5**	12,4	5,4	1,6	-1,6	6,1	22,8	23. 8.	-11,4	4. 1.	24,4	7.2009	-17,2	12.2003
523	**Weichselboden**	680		**-3,7**	-0,7	3,0	8,6	11,4	14,9	14,8	**16,4**	13,6	6,0	-1,2	-0,7	6,9	23,2	13. 7.	-16,2	5. 1.	24,3	7.2009	-16,0	12.2010
524	**Wildalpen**	610	6,1	**-3,5**	-1,7	3,1	8,7	11,3	14,9	14,7	**16,6**	13,6	5,8	-0,4	-1,0	6,8	23,1	13. 7.	-13,8	5. 1.	27,3	7.1928	-25,2	1.1985
525	**Unterlaussa**	540		**-3,0**	-1,5	4,2	9,9	12,4	16,1	16,2	**17,7**	14,6	7,0	0,7	0,2	7,9	24,4	13. 7.	-12,9	5. 1.	25,6	7.2007	-17,0	1.2002
526	**Kleinreifling**	428		**-0,1**	0,3	5,4	11,3	13,6	17,1	17,0	**18,7**	15,5	8,8	3,6	2,2	9,4	25,2	13. 7.	-6,6	4. 1.	27,7	7.2005	-14,0	12.2001
527	Weyer	421		**-1,2**	0,0	4,8	11,1	13,6	17,4	17,2	**18,9**	15,3	8,6	2,8	2,0	9,2	25,8	23. 8.	-8,2	5. 1.	27,5	7.2001	-23,5	12.1939
528	**Maria Neustift**	629		**-1,7**	-1,2	4,2	10,4	12,9	15,8	15,3	**17,9**	14,8	8,1	2,6	1,3	8,4	27,0	26. 8.	-9,9	4. 1.	27,6	7.1999	-15,7	12.1996
529	**Pechgraben**	430		**-2,1**	-0,6	3,8	10,0	12,8	16,6	16,5	**18,0**	14,5	7,5	1,8	1,8	8,4	26,0	26. 8.	-14,3	5. 1.	25,5	7.2010	-20,7	12.2001
530	**Reichraming**	360	9,0	**-0,4**	0,6	5,4	11,7	13,9	17,4	17,3	**19,1**	15,9	9,4	3,3	2,4	9,7	26,1	26. 8.	-8,7	5. 1.	27,2	7.2007	-21,1	2.1929
532	**Laussa**	440		**-1,1**	-0,1	4,8	11,6	14,2	17,1	16,9	**18,9**	14,6	7,1	1,9	2,1	9,0	28,4	26. 8.	-11,0	5. 1.	28,1	6.2002	-18,1	12.2001
533	**Hinterstoder**	590	7,6	**-2,4**	-0,8	4,2	10,3	12,9	16,2	16,3	**17,9**	14,7	7,5	1,3	-0,3	8,2	25,5	13. 7.	-11,2	5. 1.	26,4	7.2007	-23,5	1.1907
534	**Huttererböden**	1370	4,1	**-3,5**	-2,7	0,4	5,9	9,0	11,4	11,5	**14,2**	11,1	4,6	3,5	-1,9	5,3	24,3	23. 8.	-13,5	22. 1.	25,0	7.1998	-24,7	1.1963
535	**Linzer Haus**	1435	3,7	**-4,4**	-3,4	-0,1	5,2	8,6	10,9	11,1	**14,0**	11,1	4,3	3,0	-2,7	4,8	22,6	23. 8.	-13,4	22. 1.	24,0	7.1983	-22,5	2.1956
536	**Bosruckhütte**	1036		**-2,5**	-1,9	2,1	7,3	10,1	12,8	13,1	**15,0**	12,4	6,0	3,7	-0,9	6,4	23,9	13. 7.	-10,9	23. 1.	24,5	8.1992	-16,3	12.1996
537	**Spital am Pyhrn**	630	7,4	**-1,2**	-1,1	4,4	10,1	12,8	15,8	16,0	**17,6**	14,5	7,6	2,4	0,2	8,3	27,8	26. 8.	-10,3	4. 1.	30,6	7.1957	-23,6	2.1929
538	**Klein Pyhrgas**	1010	7,4	**-0,8**	0,0	4,4	9,5	12,8	14,6	14,8	**17,7**	14,7	8,3	6,4	0,9	8,6	26,9	23. 8.	-9,7	31. 1.	27,2	7.1984	-18,8	1.1987
539	**Windischgarsten (Schule)**	604	7,7	**-1,7**	-0,8	4,9	10,7	13,8	16,6	16,7	**18,3**	15,0	8,0	2,8	0,1	8,7	26,4	13. 7.	-11,3	4. 1.	29,0	7.1929	-20,7	1.1987
540	**St.Pankraz**	523	7,5	**-2,1**	-0,8	4,6	10,5	13,2	16,4	16,5	**18,1**	14,7	7,5	1,6	0,3	8,4	26,2	26. 8.	-11,6	5. 1.	27,3	7.1928	-25,2	12.1939
541	**Klaus an der Pyhrnbahn**	458		**-0,8**	-0,3	5,5	11,3	14,0	17,0	16,9	**18,8**	15,5	8,3	2,2	1,8	9,2	28,3	26. 8.	-7,9	5. 1.	28,4	7.1998	-16,6	12.1996
542	**Bodinggraben**	640		**-2,2**	-2,0	3,8	9,3	11,5	15,4	15,2	**16,4**	13,5	6,5	0,3	-0,1	7,3	25,8	26. 8.	-12,0	5. 1.	26,6	6.1997	-19,8	12.2001
543	**Breitenau**	514		**-1,9**	-1,2	3,4	9,7	11,8	15,9	15,8	**17,2**	13,7	6,8	1,0	0,8	7,8	25,2	26. 8.	-12,6	5. 1.	26,4	6.1997	-20,3	1.2000
544	**Molln**	423		**-1,3**	-0,4	4,8	11,0	13,3	16,6	16,5	**18,1**	14,7	8,0	2,1	2,2	8,8	26,7	26. 8.	-10,8	4. 1.	26,9	7.1998	-19,9	12.1996
545	**Waldneukirchen**	440		**-0,7**	0,0	5,7	12,3	15,0	17,5	17,2	**19,8**	15,9	9,0	2,5	2,9	9,8	28,6	26. 8.	-8,6	5. 1.	27,6	7.1998	-15,5	12.1996
546	**Behamberg**	518		**-0,5**	-0,1	6,2	12,3	15,1	17,5	17,0	**20,1**	16,5	9,3	2,6	3,0	9,9	28,7	26. 8.	-8,0	5. 1.	28,9	7.1998	-15,1	12.1996
548	**Steyr**	336		**-0,5**	0,1	5,6	12,4	15,5	18,2	17,8	**20,2**	16,2	9,2	3,0	3,0	10,1	29,3	26. 8.	-8,3	5. 1.	29,1	7.1957	-20,1	2.1929
550	St.Sebastian-Mariazell	862		**-2,7**	-1,9	2,1	8,1	11,1	14,6	14,6	**16,4**	13,1	6,2	2,8	-0,4	7,0	23,9	13. 7.	-10,4	4. 1.	23,9	7.2007	-16,0	1.2004

DONAUGEBIET ZWISCHEN ENNS UND MARCH

551	**Rainbach im Mühlkreis**	690		**-2,1**	-2,0	3,0	9,8	13,1	16,2	15,6	**17,6**	13,9	6,9	1,8	0,8	7,9	25,9	26. 8.	-10,6	5. 1.	27,3	7.1999	-25,8	2.1929
552	Freistadt	548	7,3	**-1,9**	-1,6	3,0	10,0	13,5	17,0	16,6	**18,2**	13,9	7,1	2,1	1,2	8,3	25,9	23. 8.	-11,1	5. 1.	28,0	7.1957	-23,5	2.1956
553	**Lasberg**	575	7,5	**-1,9**	-1,4	3,4	10,3	13,8	16,8	16,0	**18,0**	14,2	7,3	1,9	1,0	8,3	26,2	26. 8.	-10,7	5. 1.	28,2	7.1999	-20,4	1.1987
554	**Karlstift**	917		-3,6	**-4,4**	0,4	6,8	9,8	13,3	13,0	**14,9**	11,6	4,8	1,1	-0,9	5,6	23,0	23. 8.	-12,9	23. 2.	27,8	8.1994	-27,0	2.1929
555	**Schöneben-Gugu**	880		-3,1	**-3,6**	1,0	7,2	10,8	14,6	14,1	**15,8**	12,0	5,3	1,4	-0,2	6,3	24,2	23. 8.	-11,5	4. 1.	27,5	8.1917	-22,6	12.1939
556	**Weitersfelden-Ritzenedt**	764	6,7	-2,5	**-2,6**	2,1	8,3	11,7	15,0	14,4	**16,5**	13,1	6,2	2,4	0,2	7,1	24,7	26. 8.	-9,8	22. 2.	27,1	8.1992	-25,0	2.1956
557	**Gutau**	581		**-2,3**	-1,6	2,8	9,9	13,6	16,8	16,1	**17,9**	14,1	7,7	1,8	0,8	8,1	25,9	26. 8.	-11,3	5. 1.	28,0	6.2002	-16,9	12.2009
558	**Tragwein**	455		**-0,9**	-0,4	5,2	11,8	15,0	17,8	17,1	**19,4**	15,6	8,6	2,6	1,8	9,5	28,2	26. 8.	-8,5	5. 1.	29,0	8.1992	-15,2	12.1996
559	**Stadt Haag**	347	9,6	**0,0**	0,2	6,0	12,6	15,6	18,4	17,8	**20,4**	16,3	9,1	3,3	3,3	10,2	29,6	26. 8.	-6,4	5. 1.	29,1	7.1999	-20,5	2.1929
560	**St.Pantaleon**	235		**-0,3**	0,1	5,3	12,0	15,2	18,4	17,8	**19,4**	15,5	8,6	3,2	2,8	9,8	25,4	24. 8.	-6,7	5. 1.	26,6	7.2007	-13,7	1.2010
562	**Laab**	240		**-1,0**	-0,1	5,4	12,1	15,2	18,0	17,4	**19,2**	14,9	8,1	2,7	2,3	9,5	26,9	26. 8.	-7,3	5. 1.	29,6	6.2007	-16,7	12.1996
563	**Windhaag bei Perg**	513		**-1,1**	-0,9	5,7	11,9	15,0	17,3	16,5	**19,6**	16,1	8,9	2,3	1,5	9,4	28,6	26. 8.	-8,2	5. 1.	29,1	7.1998	-15,1	12.1996
564	**Saxen-Au**	239	9,3	**-0,8**	-0,4	5,4	12,2	15,7	18,6	18,1	**20,1**	15,9	8,8	3,1	2,5	9,9	27,7	26. 8.	-7,0	5. 1.	30,1	7.1999	-22,2	1.1985
565	**St.Thomas am Blasenstein**	665		-1,0	**-1,2**	4,8	10,7	13,6	16,2	15,4	**18,3**	15,0	8,1	2,5	1,0	8,6	26,5	23. 8.	-8,9	22. 2.	28,3	7.1911	-14,9	1.2006
567	**Stephanshart**	281	9,5	**-0,4**	0,1	5,7	12,0	15,1	18,1	17,8	**20,2**	16,4	9,2	3,4	2,8	10,0	28,8	26. 8.	-6,2	4. 1.	30,3	7.2003	-19,5	1.1985
568	**Grein**	270		**-0,4**	0,0	5,3	12,2	15,5	18,6	18,0	**20,2**	16,2	9,2	3,6	2,7	10,1	28,1	26. 8.	-7,0	4. 1.	29,1	7.1999	-17,5	2.1929
569	**St.Oswald**	654		-1,0	**-1,2**	4,8	10,8	13,8	16,0	15,5	**18,3**	15,0	7,9	2,5	1,0	8,6	26,1	23. 8.	-9,0	22. 2.	29,6	8.1992	-14,2	12.2009
570	**Bärnkopf**	958	5,8	-2,3	**-3,3**	2,3	8,3	11,3	14,0	13,6	**16,5**	13,5	6,3	3,2	-0,4	6,9	25,5	23. 8.	-11,5	22. 2.	27,0	7.1957	-24,7	2.1956
572	**Ennsbach**	273	9,4	**0,0**	0,2	4,8	11,7	14,8	18,3	17,9	**19,6**	16,0	9,0	3,3	2,9	9,9	26,8	26. 8.	-7,6	5. 1.	28,4	8.1992	-19,7	1.1985
573	**Neuhaus am Zellerain**	1103	4,4	**-3,3**	-2,3	0,5	6,4	9,0	12,6	12,4	**14,6**	11,6	4,8	2,1	-1,5	5,6	22,0	13. 7.	-12,3	4. 1.	24,1	7.1984	-29,1	12.1939
574	**Lackenhof**	809	6,2	**-3,1**	-2,5	1,7	8,1	11,3	14,7	14,3	**16,1**	12,8	5,7	1,2	-0,9	6,6	25,0	13. 7.	-12,4	4. 1.	27,4	8.1992	-22,5	1.1942
575	**Lunz am See**	612	6,9	**-2,7**	-0,9	3,4	9,5	11,7	15,6	15,6	**17,1**	14,2	7,3	0,8	0,5	7,7	24,6	13. 7.	-15,0	5. 1.	26,5	8.1944	-26,5	1.1907
578	**Hollenstein an der Ybbs**	507		**-1,9**	-0,6	4,4	10,3	12,2	16,2	16,1	**17,6**	14,6	7,8	1,6	0,8	8,3	24,2	26. 8.	-12,0	5. 1.	25,9	7.1998	-18,1	12.1991
580	**Opponitz**	451		**-1,7**	-0,5	4,3	10,5	13,0	16,8	16,4	**18,3**	15,2	8,2	2,3	1,5	8,7	25,4	26. 8.	-11,5	5. 1.	26,4	6.2002	-17,0	12.1991
582	**Hinterlug**	465		**-1,2**	-1,0	3,9	10,0	12,4	15,9	15,6	**17,5**	14,3	7,2	1,3	1,4	8,1	25,6	26. 8.	-10,8	5. 1.	25,4	7.2007	-15,2	1.2006
583	**Sonntagberg**	634		**-0,8**	-0,6	5,3	11,0	13,5	16,3	15,9	**18,5**	15,3	8,3	2,3	2,1	8,9	25,7	26. 8.	-8,8	5. 1.	27,5	8.1992	-14,5	12.1938
584	**Wolfsbach**	336		**-0,3**	-0,1	5,3	11,7	14,8	17,9	17,3	**19,4**	15,4	8,6	3,0	3,2	9,7	29,2	26. 8.	-7,2	5. 1.	28,4	6.2002	-16,5	12.1996
587	**Amstetten**	265		**-0,2**	0,1	5,0	12,1	15,1	18,5	18,1	**20,1**	15,8	8,9	3,5	3,1	10,0	28,7	26. 8.	-6,7	5. 1.	29,0	7.1950	-20,7	1.1985
589	**Neuhofen an der Ybbs**	319		**-0,4**	-0,1	5,3	11,9	15,0	18,0	17,7	**19,8**	15,9	8,8	3,0	3,0	9,8	29,4	26. 8.	-6,8	22. 2.	29,8	6.1998	-16,2	1.2003
592	**Annaberg**	911		**-2,3**	-2,0	1,7	7,6	10,4	13,8	13,4	**15,8**	12,6	5,9	2,5	-0,6	6,6	24,8	26. 8.	-10,4	22. 2.	25,2	7.2005	-16,2	12.1996
593	**Erlaufboden**	542	7,6	**-1,5**	-0,1	3,6	9,6	12,3	16,1	15,8	**17,2**	13,9	7,1	1,4	1,0	8,0	25,8	13. 7.	-10,2	5. 1.	27,1	7.2009	-22,4	1.1985
597	**Gresten**	399		**-0,6**	-0,3	4,5	10,7	13,6	17,5	17,2	**19,0**	15,1	8,0	2,8	2,9	9,2	27,9	26. 8.	-8,5	29. 1.	28,5	7.1998	-18,0	12.1996
600	**Wieselburg**	264		**-0,5**	0,0	5,0	12,1	15,2	18,5	17,9	**20,1**	16,1	8,6	2,7	2,6	9,9	27,3	26. 8.	-8,3	5. 1.	28,9	6.2000	-22,0	1.1985
605	**Pöggstall**	451		**-1,3**	-1,0	3,6	10,6	13,8	17,6	17,2	**19,4**	15,1	8,1	2,3	2,0	8,9	26,5	26. 8.	-9,5	5. 1.	28,9	7.2007	-15,6	12.1996
607	**Oberndorf an der Melk**	297		**-0,4**	-0,2	4,4	11,4	14,3	18,2	18,0	**19,8**	15,4	8,4	2,6	3,2	9,6	26,5	26. 8.	-9,0	6. 1.	27,5	7.2007	-22,3	1.1985
611	**Melk**	284		**0,3**	0,5	6,0	12,7	15,5	18,7	18,2	**20,6**	16,9	9,6	3,6	3,1	10,5	28,7	26. 8.	-6,1	22. 2.	29,6	7.2007	-21,3	2.1929
614	**Frankenfels**	465		**-1,5**	-0,4	4,2	10,3	12,9	17,0	16,5	**18,2**	14,6	7,7	2,2	1,9	8,6	24,4	26. 8.	-11,7	5. 1.	26,7	7.1957	-23,3	1.1985
618	**Kilb**	290	9,2	**-0,2**	0,1	4,9	12,1	15,2	18,4	17,9	**19,6**	15,7	8,7	3,0	3,1	9,9	27,6	26. 8.	-8,3	5. 1.	30,1	7.1950	-23,0	2.1929
620	**Maria Langegg**	485		-1,1	**-1,3**	4,7	11,4	14,1	16,9	16,2	**18,8**	15,2	7,8	1,9	1,4	8,8	26,5	26. 8.	-8,3	23. 2.	27,8	7.2007	-14,9	1.2006
621	**Jauerling (ORF)**	952		-1,9	**-3,4**	2,5	8,6	11,4	14,5	13,9	**16,9**	13,8	6,4	2,4	0,2	7,1	25,4	23. 8.	-11,5	22. 2.	29,5	7.1957	-20,4	2.1956
623	**Unterloiben**	198		**1,1**	1,2	6,2	13,2	16,1	19,7	19,2	**21,0**	17,4	10,1	3,8	4,2	11,1	29,0	26. 8.	-5,1	23. 2.	29,4	6.2002	-16,3	1.1987

Monats- und Jahresmittel der Lufttemperaturen mit Normalzahlen und Extremwerten

Nr.	Messstelle	Höhe m ü.A.	Normalzahl °C	Mittel in °C I	II	III	IV	V	VI	VII	VIII	IX	X	XI	XII	Jahr	Größtes beobachtetes Tagesmittel im Berichtsjahr °C	Datum	Kleinstes beobachtetes Tagesmittel im Berichtsjahr °C	Datum	Größtes beobachtetes Tagesmittel vor dem Berichtsjahr °C	Datum	Kleinstes beobachtetes Tagesmittel vor dem Berichtsjahr °C	Datum
624	**Ottenschlag**	856	6,5	-2,0	**-3,0**	2,5	8,7	11,7	14,9	14,4	**17,3**	13,9	6,5	1,9	0,5	7,3	25,3	23. 8.	-11,1	23. 2.	27,9	8.1993	-26,2	2.1956
625	**Großheinrichschlag**	704	7,1	-2,0	**-2,4**	2,4	9,1	12,1	16,1	15,7	**18,0**	13,7	6,8	1,1	1,1	7,6	24,9	26. 8.	-9,6	22. 2.	28,9	7.1950	-24,7	2.1956
626	**Lichtenau**	669		-1,5	**-2,0**	3,7	10,0	12,5	16,0	15,8	**18,4**	15,1	7,3	1,5	1,3	8,2	26,2	22. 8.	-9,9	22. 2.	27,5	7.2007	-17,3	1.2006
627	**Gföhl**	585	8,2	-1,5	**-1,9**	3,6	10,6	13,5	17,1	16,8	**19,1**	15,3	7,7	1,6	1,6	8,6	26,4	26. 8.	-9,3	22. 2.	29,7	7.1950	-25,4	2.1929
628	**Krems an der Donau**	204		0,0	**-0,4**	5,0	12,4	15,3	19,7	19,5	**20,8**	16,7	8,9	2,9	3,0	10,3	28,6	26. 8.	-6,9	29. 1.	30,4	7.1950	-19,1	2.1956
631	**Türnitz**	482		**-2,5**	-0,7	3,1	9,4	11,8	16,0	15,5	**17,1**	13,9	7,0	1,2	0,6	7,7	23,3	13. 7.	-11,6	5. 1.	27,2	7.2003	-16,7	12.1991
632	**Kernhof**	760		**-2,0**	-0,9	2,8	8,6	11,4	14,8	14,5	**16,5**	13,5	6,7	1,9	0,2	7,3	25,4	23. 8.	-10,4	5. 1.	25,3	7.2007	-17,9	1.2006
633	**St.Aegyd am Neuwalde**	607	7,6	**-1,9**	-0,3	3,7	9,4	12,5	16,2	15,8	**17,9**	14,7	7,7	2,1	0,7	8,2	24,9	13. 7.	-9,9	4. 1.	28,4	6.1963	-25,7	1.1907
635	**Hainfeld**	434		**-1,4**	-1,1	3,0	9,7	12,2	16,7	16,4	**17,8**	14,1	7,4	2,3	1,8	8,2	25,5	26. 8.	-11,0	4. 1.	30,4	8.1992	-17,5	2.1991
636	**Innerhalbach**	522		**-2,3**	-0,9	3,0	9,1	11,5	15,9	15,4	**17,1**	13,7	7,1	1,8	0,9	7,7	23,8	26. 8.	-10,5	5. 1.	25,4	7.2010	-16,0	1.2006
639	**St.Pölten (Landhaus)**	273		**0,1**	0,2	5,6	12,4	15,4	19,1	18,4	**20,5**	16,6	9,3	3,3	3,3	10,3	28,1	26. 8.	-6,9	6. 1.	28,4	7.2007	-13,6	1.2006
640	**St.Pölten**	282		**0,2**	0,6	5,7	12,9	15,9	19,4	18,8	**20,9**	17,1	9,6	3,4	3,6	10,7	28,3	26. 8.	-7,1	5. 1.	29,1	7.2007	-16,8	12.1996
643	**Liebenau**	903		-4,4	**-5,2**	0,0	6,5	9,7	13,6	13,2	**15,5**	11,8	5,3	0,8	-1,3	5,5	24,0	23. 8.	-13,7	23. 2.	28,0	7.2010	-19,2	1.2006
645	**Rappottenstein**	598	6,9	-2,0	**-2,3**	1,5	8,4	11,4	16,0	15,6	**17,0**	13,1	6,4	1,7	1,5	7,4	23,9	23. 8.	-9,6	4. 1.	31,5	7.1983	-25,2	2.1956
646	**Groß-Gerungs**	676		-1,0	**-1,7**	3,0	9,8	12,9	17,1	16,6	**18,5**	14,7	7,5	2,3	2,2	8,5	25,7	23. 8.	-8,7	23. 2.	25,9	7.2007	-18,9	1.2006
647	**Zwettl-Edelhof**	587		-1,3	**-1,7**	3,5	10,0	13,1	16,5	16,4	**18,6**	15,0	7,5	1,8	1,9	8,4	26,0	26. 8.	-9,3	23. 2.	27,7	7.1922	-28,2	2.1929
648	**Grafenschlag**	780		-1,7	**-2,8**	2,6	8,8	11,7	15,3	14,7	**17,2**	13,9	6,6	1,6	1,1	7,4	24,9	22. 8.	-10,9	22. 2.	25,8	7.2007	-17,5	1.2006
649	**Ottenstein**	555		-1,5	**-1,9**	2,8	9,7	12,5	16,6	16,4	**18,1**	14,5	7,0	1,8	2,0	8,2	26,0	26. 8.	-9,2	23. 2.	27,3	8.2003	-19,4	12.1996
652	**Altenburg**	394	8,8	-0,8	**-1,1**	4,5	11,4	14,4	18,1	18,0	**20,1**	16,1	8,4	2,1	2,3	9,5	28,2	26. 8.	-8,5	23. 2.	28,5	7.2007	-18,9	1.1987
653	**Messern**	485		-1,5	**-2,3**	3,1	10,5	13,2	17,4	17,3	**18,9**	14,8	7,3	1,7	1,4	8,5	27,3	26. 8.	-9,4	22. 2.	28,6	7.2007	-17,9	1.2006
655	**Gars am Kamp**	277		-0,4	**-0,9**	4,3	11,8	14,8	19,1	18,9	**20,4**	16,1	8,5	2,5	2,7	9,8	28,2	26. 8.	-6,9	22. 2.	28,4	7.2007	-20,9	12.1996
657	**Schönberg**	223		-0,1	**-0,5**	4,5	12,2	15,0	19,2	19,2	**20,5**	16,3	8,8	3,2	2,7	10,1	29,5	26. 8.	-6,2	24. 2.	29,8	8.1992	-17,9	12.1996
659	**Langenlois**	204		-0,3	**-0,5**	4,9	12,3	15,3	19,7	19,5	**20,9**	16,6	9,0	3,1	2,7	10,3	29,2	26. 8.	-6,4	22. 2.	30,3	7.1957	-24,5	2.1929
660	**Mühlbach am Manhartsberg**	356		-0,7	**-1,0**	4,0	11,4	14,5	18,4	18,2	**19,9**	16,1	8,5	2,2	2,6	9,5	27,7	26. 8.	-7,5	21. 2.	28,9	6.2002	-17,5	12.1996
663	**Sitzenberg-Reidling**	212		0,2	**0,1**	5,5	12,7	15,4	19,3	18,5	**20,4**	16,6	9,0	3,3	3,4	10,4	29,2	26. 8.	-6,9	24. 2.	28,9	7.2007	-17,9	12.1996
665	**Pyhra**	302	9,2	**-0,4**	0,0	4,0	11,3	13,8	18,2	17,7	**19,3**	15,6	8,6	2,9	3,2	9,5	25,9	26. 8.	-8,9	29. 1.	29,8	7.1957	-21,0	1.1987
667	**Atzenbrugg**	192	10,4	**0,6**	**0,6**	5,9	13,1	15,9	19,4	18,7	**21,0**	16,8	9,6	3,7	3,8	10,8	29,2	26. 8.	-6,3	24. 2.	30,9	7.2007	-20,7	1.1985
669	**Brand-Laaben**	371	8,8	**-0,3**	0,0	4,2	11,2	13,9	18,1	17,4	**19,0**	15,5	8,6	3,2	3,1	9,5	27,5	26. 8.	-7,9	5. 1.	29,0	7.1957	-22,5	2.1956
670	**Maria-Anzbach**	256		**0,7**	**0,7**	5,7	12,5	14,7	18,4	17,7	**19,9**	16,2	8,8	3,3	3,5	10,2	27,7	26. 8.	-5,8	24. 2.	28,6	7.2007	-16,5	12.1996
671	**Ollersbach**	242		0,4	**0,1**	5,2	12,3	15,0	18,6	18,1	**20,2**	16,5	9,1	3,6	3,5	10,2	27,9	26. 8.	-6,9	24. 2.	32,1	8.1992	-14,3	12.1996
675	**Tulln-Bildeiche**	179		-0,1	**-0,4**	4,6	12,4	15,3	19,2	18,4	**20,0**	15,9	8,4	3,1	3,0	10,0	28,7	26. 8.	-7,2	24. 2.	29,2	7.2005	-14,9	1.2010
676	**Sieghartskirchen**	202	10,5	0,8	**0,5**	5,5	13,1	15,9	19,4	18,9	**20,9**	16,9	9,5	3,8	4,0	10,8	29,0	26. 8.	-6,7	24. 2.	31,8	7.1994	-23,1	1.1985
678	Langenlebarn	175		0,4	**0,0**	5,2	12,6	15,7	19,5	19,0	**20,8**	16,7	9,3	3,5	3,6	10,5	28,3	26. 8.	-6,6	22. 2.	30,6	8.1992	-19,9	1.1985
681	**Eggenburg**	364		-0,9	**-1,4**	4,4	11,6	14,1	18,2	18,0	**19,8**	16,0	8,2	2,1	2,4	9,4	27,7	26. 8.	-8,4	23. 2.	28,5	8.1992	-18,4	12.1996
683	**Maissau**	342	9,4	**-0,5**	**-0,5**	5,4	12,3	14,9	18,6	18,3	**20,3**	16,9	9,3	2,7	2,7	10,0	28,4	26. 8.	-7,8	21. 2.	30,8	7.1957	-23,1	2.1956
687	**Immendorf**	237		-0,4	**-1,0**	4,9	12,1	14,9	19,0	18,7	**20,4**	16,7	9,0	2,6	2,6	10,0	28,2	26. 8.	-7,9	21. 2.	30,0	8.1992	-21,0	12.1996
689	**Hollabrunn**	241	9,6	0,0	**-0,8**	4,9	12,6	15,4	19,4	19,2	**20,7**	16,6	8,9	2,9	3,0	10,2	28,6	26. 8.	-7,3	21. 2.	30,1	6.1908	-23,9	1.1985
691	**Steinabrunn**	255		-0,4	**-1,1**	4,5	12,1	14,6	18,9	18,8	**20,1**	16,5	8,8	2,9	2,8	9,9	27,9	26. 8.	-8,2	29. 1.	29,0	6.2006	-17,6	12.1996
693	**Stetten**	177		0,3	**-0,1**	5,7	13,0	15,9	19,6	19,2	**21,3**	17,5	9,5	3,1	3,2	10,7	28,6	26. 8.	-7,5	29. 1.	30,2	6.2000	-16,4	12.1996
694	**Wien (Einlaufbauwerk)**	175		1,1	**0,8**	6,5	13,2	15,9	19,6	19,2	**21,2**	17,8	10,2	3,8	4,1	11,1	29,2	26. 8.	-6,5	29. 1.	29,9	7.2005	-13,6	1.2006
695	**Kierling**	264		-0,3	**-0,7**	4,6	11,6	14,5	18,4	17,8	**19,5**	15,7	8,2	2,4	2,5	9,5	27,1	26. 8.	-7,8	24. 2.	30,3	7.2001	-17,1	12.1996
697	**Klosterneuburg**	244	10,2	0,9	**0,6**	6,5	13,0	15,6	19,3	18,7	**20,8**	17,5	9,7	3,4	3,8	10,8	29,2	26. 8.	-6,4	22. 2.	29,7	7.2007	-20,9	2.1956
698	Wien-Donaufeld	161		0,9	**0,4**	6,1	13,2	16,5	20,3	20,0	**21,7**	18,1	10,1	3,4	3,7	11,2	28,6	26. 8.	-6,8	29. 1.	28,6	7.2010	-10,9	12.2010
699	**Wien (Magdalenenhof)**	305		0,3	**0,1**	6,3	12,9	15,4	19,1	18,4	**21,0**	17,8	9,9	3,0	3,4	10,6	28,1	26. 8.	-7,5	29. 1.	30,1	7.2003	-18,1	1.1987
700	**Wien-Kagran**	158		1,3	**1,0**	6,5	13,7	16,4	20,5	20,0	**21,8**	18,1	10,2	3,8	4,1	11,5	28,9	23. 8.	-5,7	29. 1.	30,1	7.2007	-14,3	12.1996
701	**Wien (Spargelfeld)**	159		**0,9**	1,9	6,6	13,4	16,2	20,0	19,7	**21,4**	18,1	10,2	3,5	3,8	11,3	28,5	26. 8.	-6,3	29. 1.	29,9	7.2005	-15,1	12.1996
702	**Wien-Stadlau (Inselpumpwerk)**	162	10,7	1,1	**1,0**	6,6	13,6	16,4	20,4	20,1	**21,6**	18,5	10,5	3,6	3,9	11,4	28,6	13. 7.	-6,0	29. 1.	31,6	7.2007	-20,6	2.1956
703	**Wien (Hohe Warte)**	203	10,6	1,1	**0,7**	6,4	13,0	16,0	19,8	19,4	**21,1**	17,7	10,0	3,5	3,9	11,0	28,2	23. 8.	-6,0	29. 1.	30,0	7.1957	-21,1	2.1929
704	**Wien-Neustift**	281	9,9	0,6	**0,3**	6,1	12,6	15,1	18,9	18,4	**20,3**	17,0	9,3	3,2	3,3	10,4	28,0	26. 8.	-6,8	22. 2.	30,0	6.2000	-17,3	1.1985
705	Tullnerbach	291	8,9	0,1	**-0,1**	4,3	11,6	14,1	18,2	17,7	**19,1**	15,6	8,7	3,1	2,9	9,6	26,9	26. 8.	-7,0	24. 2.	29,4	7.1957	-22,4	1.1985
707	**Wien-Mariabrunn**	227		0,4	**-0,1**	4,6	12,0	15,0	19,1	18,9	**20,1**	16,3	8,8	2,7	2,9	10,1	27,1	23. 8.	-6,0	29. 1.	30,2	7.1957	-23,0	2.1929
708	**Wien-Mauerbach**	215		0,8	**0,3**	4,5	11,7	14,2	18,4	17,9	**19,4**	15,7	8,7	3,3	3,2	9,8	28,1	26. 8.	-6,8	24. 2.	28,4	8.1992	-17,0	12.1996
709	Wien-Jubiläumswarte	450		-0,5	**-0,9**	5,2	11,6	14,4	17,4	17,2	**19,4**	16,4	8,6	2,2	2,3	9,4	26,9	23. 8.	-8,1	23. 2.	27,3	7.2010	-10,6	1.2010
710	**Wien-Innere Stadt**	171		2,0	**1,8**	7,7	14,5	17,6	21,0	20,6	**22,7**	19,4	11,3	4,4	4,9	12,3	29,8	23. 8.	-5,6	29. 1.	31,0	7.2007	-15,1	1.1987
711	**Wien (Rathausplatz)**	185	11,5	**1,5**	**1,5**	7,6	14,6	17,5	21,1	20,5	**22,9**	19,2	11,1	4,1	4,6	12,2	29,7	26. 8.	-6,4	29. 1.	30,5	8.1992	-20,3	2.1956
712	**Wien (Lainzer Tor)**	265		0,1	**0,0**	4,6	12,0	14,5	18,9	17,7	**19,3**	16,0	9,2	2,8	2,7	9,8	27,7	26. 8.	-7,4	4. 1.	28,6	7.2007	-16,3	12.1996
713	**Wien-Wiener Berg**	238	10,6	**1,0**	1,1	7,0	13,7	16,1	20,0	19,4	**21,6**	18,4	10,3	3,3	3,8	11,3	28,7	23. 8.	-6,0	29. 1.	31,7	7.1957	-18,8	2.1956
715	**Wien (Praterstern)**	160		1,4	**1,1**	6,7	13,4	16,1	20,2	19,8	**21,2**	17,9	10,1	3,6	4,3	11,3	28,1	13. 7.	-5,3	21. 2.	29,8	7.2007	-12,8	1.2006
717	**Alland (Autobahnmeisterei)**	337		**-0,5**	-0,4	4,2	11,2	13,9	18,1	17,8	**19,2**	15,6	8,4	2,6	2,6	9,4	26,9	13. 7.	-8,6	5. 1.	30,0	7.1957	-20,9	1.1985
720	**Oeynhausen (Autobahnmeist.)**	214		**0,5**	0,6	6,3	13,3	16,1	20,2	19,8	**21,5**	18,2	10,1	3,1	3,6	11,1	29,0	23. 8.	-6,0	4. 1.	31,2	6.2000	-13,7	12.1996
721	**Baden**	249		0,3	**0,2**	5,6	12,3	15,1	18,9	18,7	**20,1**	17,0	9,4	2,7	3,0	10,3	27,6	23. 8.	-6,5	22. 2.	30,5	6.1950	-19,1	2.1956
722	**Gumpoldskirchen**	218		**0,8**	0,9	6,3	13,1	16,1	20,1	19,7	**21,1**	18,2	10,2	3,1	3,6	11,1	28,2	23. 8.	-5,4	22. 2.	29,8	8.2003	-15,2	12.1996
727	**Furth-Harras**	546		**-2,3**	-1,7	2,2	8,8	10,8	15,5	15,2	**16,2**	12,8	6,1	1,0	1,1	7,1	22,2	23. 8.	-12,5	5. 1.	28,1	7.1953	-22,6	1.1985
732	**Laab im Walde**	365		-0,3	**-0,5**	4,3	11,5	14,2	18,6	18,0	**19,5**	15,8	8,2	2,5	2,7	9,5	27,2	26. 8.	-8,0	24. 2.	29,2	8.1992	-18,7	1.1987
733	**Wien (Rosenhügel)**	244	10,3	0,8	**0,7**	6,1	13,0	15,9	19,8	19,2	**21,1**	17,4	9,6	3,2	3,4	10,8	28,6	23. 8.	-6,0	22. 2.	30,3	7.1957	-20,6	1.1940
734	**Wien (Gutheil-Schoder-Gasse)**	192		**0,9**	**0,9**	6,2	13,3	16,4	20,3	19,8	**21,7**	18,1	9,9	3,2	3,7	11,2	29,5	23. 8.	-5,9	22. 2.	30,6	7.2007	-13,8	12.1996
735	**Wien-Rothneusiedl**	180		**0,8**	**0,8**	5,9	13,3	16,0	20,2	19,9	**21,3**	18,1	10,0	3,2	3,5	11,1	28,7	13. 7.	-5,6	4. 1.				
736	**Wien-Unterlaa**	200		0,7	**0,6**	6,1	13,0	16,0	19,7	19,8	**21,3**	18,2	10,1	3,1	3,4	11,0	28,4	23. 8.	-6,6	29. 1.	30,3	7.2007	-18,0	1.1985
737	**Wien-Laaer Berg**	224	10,9	**1,0**	1,1	7,1	13,8	16,5	20,1	19,6	**21,8**	18,6	10,5	3,4	3,8	11,4	29,3	23. 8.	-6,1	29. 1.	31,2	7.1957	-19,6	2.1956
738	**Wien (Zentralfriedhof)**	172		0,8	**0,7**	6,2	13,6	16,0	20,2	19,8	**21,2**	18,2	10,0	3,3	3,5	11,1	28,2	26. 8.	-6,2	29. 1.	30,7	7.1957	-22,4	2.1929
741	**Schwechat (Flugplatz)**	184		0,1	**-0,2**	5,4	12,4	15,3	19,4	19,4	**20,5**	17,6	9,4	2,7	2,9	10,4	27,0	24. 8.	-8,1	29. 1.	30,3	7.2007	-20,1	2.1956
742	**Wien-Neuessling**	155		0,8	**0,7**	6,2	13,4	16,3	20,4	19,9	**21,6**	18,2	10,3	3,5	3,7	11,3	28,6	26. 8.	-6,8	29. 1.	30,5	7.2007	-15,7	12.1996
745	**Moosbrunn**	187	10,2	0,1	**-0,2**	5,6	12,4	15,1	19,1	18,9	**20,7**	17,4	9,2	2,5	2,6	10,3	28,1	23. 8.	-6,9	22. 2.	31,5	8.1992	-20,3	1.1985
746	**Gutenstein**	495	7,6	**-1,7**	-0,2	3,2	9,7	11,9	16,5	16,3	**17,9**	14,5	7,4	2,5	1,8	8,3	24,6	23. 8.	-11,0	5. 1.	27,2	6.1967	-20,2	1.1947
748	**Miesenbach**	520		**-1,6**	-0,2	3,2	9,8	12,3	16,5	16,7	**17,8**	14,6	7,5	2,2	1,4	8,3	25,1	26. 8.	-11,0	5. 1.	26,1	7.2007	-12,5	1.2010
749	**Blumau**	234		**-0,1**	**-0,1**	5,3	12,4	15,2	19,3	19,1	**20,3**	17,1	9,0	2,6	2,8	10,2	27,9	13. 7.	-5,9	23. 2.	29,7	7.2007	-11,4	1.2010
752	**Bad Deutsch-Altenburg**	161		0,6	**0,4**	6,0	12,9	15,5	19,2	19,2	**21,2**	17,8	10,0	3,0	3,1	10,7	29,2	26. 8.	-6,4	29. 1.	31,8	8.1992	-17,1	12.1996
753	**Franzensdorf**	153	10,4	**0,1**	**0,1**	5,9	13,1	15,9	19,9	19,6	**21,3**	18,0	9,8	3,1	3,1	10,8	28,8	26. 8.	-7,7	29. 1.	30,3	7.2005	-20,7	1.1985
754	**Orth an der Donau**	148		0,2	**-0,1**	5,7	12,6	15,5	19,8	19,3	**20,8**	17,0	9,4	3,0	3,1	10,5	28,2	26. 8.	-7,6	29. 1.	30,8	7.2005	-18,4	1.1940
756	**Naglern**	280		-0,6	**-1,2**	4,9	11,9	14,8	18,4	18,2	**20,5**	16,9	8,8	2,6	2,5	9,8	28,4	26. 8.	-8,3	29. 1.	29,9	8.1992	-18,6	12.1996
758	**Ulrichskirchen**	183		0,3	**-0,1**	5,5	12,5	15,2	19,3	19,0	**20,6**	17,0	9,3	3,0	3,0	10,4	27,9	23. 8.	-7,1	29. 1.	29,7	8.2000	-17,3	12.1996
761	**Deutsch Wagram**	157		0,3	**0,0**	6,0	13,1	15,9	19,7	19,4	**21,3**	17,8	9,8	3,2	4,7	10,9	28,1	23. 8.	-8,3	29. 1.	30,0	7.2005	-16,6	12.1996
763	**Leopoldsdorf im Marchfeld**	152		0,2	**0,1**	6,3	13,1	15,9	19,7	19,5	**21,3**	17,7	9,7	3,1	3,1	10,8	28,6	23. 8.	-8,3	29. 1.	29,7	8.1992	-16,2	1.2006

Monats- und Jahresmittel der Lufttemperaturen mit Normalzahlen und Extremwerten

Nr.	Messstelle	Höhe m ü.A.	Normalzahl °C	Mittel in °C I	II	III	IV	V	VI	VII	VIII	IX	X	XI	XII	Jahr	Größtes beobachtetes Tagesmittel im Berichtsjahr °C	Datum	Kleinstes beobachtetes Tagesmittel im Berichtsjahr °C	Datum	Größtes beobachtetes Tagesmittel vor dem Berichtsjahr °C	Datum	Kleinstes beobachtetes Tagesmittel vor dem Berichtsjahr °C	Datum
	MOLDAUGEBIET																							
764	**Schenkenfelden**	745	6,7	- 2,2	**- 2,5**	3,0	9,2	12,6	15,3	14,6	**17,1**	13,7	6,9	1,9	0,4	7,5	24,4	23. 8.	- 10,5	22. 2.	28,5	6.1950	- 24,2	12.1939
765	**Sandl**	961		- 2,2	**- 3,4**	1,9	7,7	10,9	13,6	13,1	**15,8**	13,0	6,2	3,3	- 0,2	6,6	24,6	23. 8.	- 11,5	1. 2.	26,6	7.2005	- 16,6	2.1991
766	**Windhaag bei Freistadt**	420		- 2,4	**- 2,7**	2,3	9,0	12,3	15,6	15,0	**17,0**	13,4	6,3	1,1	0,9	7,3	25,9	26. 8.	- 12,4	4. 1.	26,8	7.1994	- 19,1	1.2006
769	**Gmünd**	500	8,5	- 0,9	**- 1,6**	3,8	10,8	14,1	17,8	17,2	**19,5**	15,5	7,9	2,3	2,7	9,1	27,6	26. 8.	- 9,1	23. 2.	30,4	7.1929	- 24,5	2.1929
771	**Altmanns**	589		- 1,8	**- 2,9**	2,1	9,3	12,6	16,1	15,6	**17,9**	14,4	6,9	1,5	1,3	7,8	25,7	26. 8.	- 11,6	23. 2.	28,5	8.2003	- 20,9	1.1985
773	**Haugschlag**	568		- 1,8	**- 2,9**	2,3	9,9	12,9	16,5	16,1	**18,0**	14,0	6,9	1,7	1,3	7,9	26,7	26. 8.	- 11,9	23. 2.	28,0	7.2007	- 18,3	1.2006
774	**Litschau**	564		- 1,7	**- 2,8**	2,6	10,0	13,0	16,5	16,3	**18,0**	14,1	6,9	1,7	1,4	8,0	27,0	26. 8.	- 9,6	22. 2.	28,4	7.1921	- 29,4	2.1929
	MARCHGEBIET																							
775	**Limbach**	564		- 1,5	**- 2,1**	2,4	9,4	12,3	16,5	16,1	**17,8**	14,1	6,7	1,5	2,0	7,9	25,9	26. 8.	- 10,3	23. 2.	26,1	6.2008	- 13,6	12.2010
776	**Vitis**	522	7,4	- 1,6	**- 2,2**	2,9	9,8	12,9	16,8	16,5	**18,2**	14,3	6,8	1,6	1,8	8,1	25,3	26. 8.	- 9,5	23. 2.	29,8	7.2010	- 26,7	2.1929
778	**Waidhofen an der Thaya**	495		- 1,6	**- 2,1**	3,0	10,3	13,3	17,1	16,8	**18,6**	14,6	7,2	1,7	1,7	8,4	26,7	26. 8.	- 9,3	23. 2.	29,0	6.1998	- 22,7	12.1996
782	**Weikertschlag an der Thaya**	460	7,9	- 1,4	**- 2,0**	3,2	10,5	13,3	17,2	16,9	**18,5**	14,8	7,2	1,7	1,7	8,5	26,7	26. 8.	- 9,6	23. 2.	30,8	6.1935	- 26,9	2.1929
783	**Breitenfeld**	568	7,4	- 1,7	**- 2,3**	2,9	10,2	13,1	16,9	16,6	**18,4**	14,7	7,0	1,6	1,6	8,2	25,8	26. 8.	- 10,0	23. 2.	29,7	7.1957	- 25,0	2.1956
786	**Geras**	484		- 1,3	**- 2,0**	3,5	10,7	13,4	17,4	17,3	**19,0**	15,1	7,4	1,6	2,0	8,7	27,2	26. 8.	- 9,7	23. 2.	28,2	7.2007	- 20,8	1.1985
788	**Riegersburg**	445		- 1,2	**- 1,9**	3,3	10,0	12,9	16,8	16,9	**18,8**	14,8	7,0	1,3	1,7	8,4	27,2	26. 8.	- 9,3	23. 2.	26,8	8.1992	- 20,0	12.1996
792	**Retz (Windmühle)**	320		- 0,3	**- 0,6**	5,8	12,6	15,4	19,1	18,9	**20,7**	17,5	9,7	2,9	2,7	10,4	28,1	26. 8.	- 7,5	23. 2.	29,9	7.1911	- 23,2	2.1929
793	**Großkadolz**	188		0,4	**- 0,4**	5,5	12,7	15,5	19,8	19,4	**21,0**	17,3	9,5	2,9	3,5	10,6	28,4	26. 8.	- 7,3	21. 2.	29,7	7.2007	- 20,2	12.1996
794	**Mailberg**	212	9,8	0,4	**- 0,6**	5,4	12,7	15,8	20,1	19,7	**21,1**	17,3	9,6	2,8	3,2	10,6	28,3	26. 8.	- 6,6	21. 2.	31,2	8.1992	- 22,3	1.1985
795	**Laa an der Thaya**	187		- 0,1	**- 0,8**	4,9	12,1	15,1	19,3	19,3	**20,5**	16,7	9,0	2,7	3,1	10,2	27,5	23. 8.	- 6,6	21. 2.	30,0	7.1957	- 22,5	1.1985
797	**Wildendürnbach**	208		0,1	**- 0,5**	6,1	12,7	15,6	19,4	19,2	**20,9**	17,3	9,8	3,1	3,2	10,6	28,4	26. 8.	- 7,5	21. 2.	31,7	7.2007	- 19,0	12.1996
798	**Drasenhofen**	216		0,1	**- 0,6**	5,3	12,0	14,5	18,9	18,8	**20,2**	16,5	8,9	2,8	3,3	10,1	27,9	26. 8.	- 7,2	23. 2.	28,6	7.2005	- 18,4	1.2006
801	**Hohenau an der March**	155		- 0,7	**- 1,1**	4,8	11,7	14,9	19,3	19,4	**20,6**	16,6	8,8	2,6	2,3	9,9	27,0	23. 8.	- 7,8	30. 1.	29,9	7.2007	- 23,9	1.1985
805	**Mistelbach (Kläranlage)**	190		- 0,1	**- 0,8**	5,2	12,0	14,8	18,9	18,7	**20,4**	16,4	8,9	2,7	2,8	10,0	28,6	26. 8.	- 7,3	23. 2.	29,9	7.2001	- 16,3	1.2006
806	**Poysdorf (Ost)**	202		- 0,2	**- 1,3**	5,0	12,2	15,2	19,3	19,3	**20,5**	16,7	8,9	2,6	2,4	10,1	28,0	23. 8.	- 6,8	29. 1.	29,1	7.2007	- 18,0	12.1996
807	**Ginzersdorf**	179		- 0,1	**- 0,8**	5,2	11,8	14,7	18,7	18,8	**20,5**	16,9	9,1	2,7	2,8	10,0	28,1	26. 8.	- 7,5	29. 1.	31,6	7.2001	- 17,0	1.2004
808	**Zistersdorf**	201		- 0,3	**- 0,8**	5,4	12,2	14,9	18,9	18,8	**20,5**	17,2	9,3	2,6	2,5	10,1	27,6	23. 8.	- 8,4	29. 1.	30,6	8.2000	- 16,8	12.1996
809	**Nexing**	196		- 0,1	**- 0,6**	5,4	12,3	14,9	18,8	18,8	**20,6**	17,0	9,2	2,9	2,7	10,2	28,0	26. 8.	- 8,2	29. 1.	28,7	7.2007	- 17,7	12.1996
810	**Dürnkrut**	166	10,1	0,4	**- 0,3**	5,9	12,6	15,6	19,4	19,2	**20,9**	17,3	9,6	3,2	2,9	10,6	27,8	26. 8.	- 7,8	29. 1.	30,3	7.2007	- 21,0	1.1985
811	**Gänserndorf**	150		- 0,1	**- 0,6**	5,3	12,5	15,4	19,2	19,0	**20,7**	17,2	9,0	2,7	2,7	10,3	28,7	26. 8.	- 7,8	29. 1.	29,9	7.2005	- 16,1	12.1996
	DONAUGEBIET ZWISCHEN MARCH UND LEITHA																							
819	**Kittsee**	137	10,6	0,1	**0,0**	6,3	13,0	15,7	19,6	19,4	**20,9**	18,0	10,1	2,9	2,8	10,7	28,3	26. 8.	- 8,9	29. 1.	32,5	7.1957	- 20,9	2.1956
821	**Deutsch Jahrndorf**	132		**0,1**	**0,1**	6,5	13,2	16,5	19,8	19,7	**21,6**	18,5	10,1	2,8	2,7	11,0	29,0	26. 8.	- 8,1	29. 1.	31,7	7.2007	- 16,1	12.1996
	LEITHAGEBIET																							
822	**Rohr im Gebirge**	684		0,6	**0,4**	4,7	9,4	11,9	15,7	15,2	**17,1**	13,5	6,7	2,3	1,1	8,2	24,7	13. 7.	- 6,4	29. 1.	25,9	8.1992	- 19,1	1.2004
825	Naßwald	615		**- 1,1**	- 0,6	3,4	9,3	12,2	15,9	15,7	**17,0**	14,1	7,4	2,1	0,8	8,0	25,9	13. 7.	- 9,3	5. 1.	25,8	7.1999	- 18,6	1.2002
827	**Reichenau an der Rax**	486		**- 0,4**	0,2	4,7	10,9	13,6	17,5	17,6	**18,6**	15,6	8,1	2,7	2,1	9,3	26,2	23. 8.	- 6,6	29. 1.	30,3	7.1930	- 21,3	1.1907
829	**Hirschenkogel**	1318		**- 3,4**	- 2,8	0,3	5,9	9,1	12,0	12,1	**14,6**	12,2	4,8	3,0	- 1,5	5,5	22,5	23. 8.	- 12,3	23. 2.	23,3	7.2007	- 18,0	12.1996
830	**Semmering**	985		**- 3,4**	- 2,2	1,6	7,7	10,6	14,0	14,0	**16,0**	13,1	5,5	1,4	- 1,5	6,4	23,6	23. 8.	- 10,6	5. 1.	24,9	7.2007	- 18,1	2.1991
831	**Gloggnitz**	512		**- 0,9**	- 0,3	4,6	10,9	13,7	17,6	17,6	**19,1**	15,9	8,2	1,7	2,0	9,2	27,9	23. 8.	- 8,3	22. 2.	29,4	7.2007	- 15,2	12.1996
833	**Puchberg am Schneeberg**	580		**- 1,4**	- 0,1	3,6	9,9	13,0	17,2	17,2	**18,0**	14,3	7,3	1,7	1,8	8,5	24,9	23. 8.	- 10,1	5. 1.	28,8	7.1957	- 18,8	2.1956
835	**Neunkirchen**	362		**- 0,3**	0,8	5,8	12,8	15,4	19,3	19,5	**21,0**	17,9	9,7	3,0	3,1	10,7	27,7	13. 7.	- 7,3	5. 1.	30,1	7.2001	- 20,2	1.1907
839	**Aspang**	498		**- 1,9**	- 1,0	3,6	9,9	12,8	16,9	16,9	**17,7**	14,7	7,2	1,7	0,9	8,3	23,5	22. 8.	- 8,2	29. 1.	26,5	7.1957	- 19,1	1.1987
841	**Trattenbach (Schlaggraben)**	1105		**- 1,3**	- 1,2	2,2	7,8	10,5	13,7	13,9	**16,7**	13,8	6,3	5,0	0,6	7,3	25,3	23. 8.	- 10,6	22. 2.	26,3	7.2007	- 15,6	12.1996
842	**Kirchberg am Wechsel**	555	8,2	**- 2,0**	- 0,5	3,8	10,1	12,7	16,9	16,7	**17,9**	15,2	7,7	1,6	1,1	8,4	24,3	13. 7.	- 9,8	5. 1.	29,0	7.1957	- 22,1	1.1907
843	**St.Corona am Wechsel**	882		**- 1,2**	- 1,1	3,2	9,1	11,8	15,6	15,6	**17,4**	14,8	7,2	3,3	1,5	8,1	24,8	23. 8.	- 10,0	5. 1.	26,5	7.2007	- 15,0	12.1996
845	**Hochwolkersdorf**	617		- 0,7	**- 0,8**	4,5	10,9	13,7	17,3	17,2	**19,4**	16,4	8,3	3,0	2,5	9,3	26,9	23. 8.	- 8,5	22. 2.	28,6	7.2007	- 15,3	1.2000
846	**Bromberg**	426		**- 1,3**	- 0,6	4,1	10,6	13,0	17,4	17,3	**18,9**	15,5	7,8	2,6	2,0	8,9	26,9	23. 8.	- 7,1	5. 1.	28,5	7.2007	- 17,3	1.1940
850	**Wiener Neustadt (Flugplatz)**	285		**- 1,1**	- 0,5	5,0	12,1	15,3	19,3	19,5	**20,6**	17,1	8,9	2,2	2,5	10,1	27,5	23. 8.	- 7,7	6. 1.	30,4	7.1957	- 23,7	2.1929
851	**Loretto**	208		0,5	**0,4**	6,4	13,2	16,0	19,8	19,4	**21,3**	18,1	9,9	2,9	3,5	11,0	29,2	26. 8.	- 6,2	29. 1.	30,8	7.2007	- 16,2	12.1996
854	**Bruck an der Leitha**	159		0,1	**- 0,1**	6,1	13,1	16,0	19,9	19,8	**21,2**	17,7	9,9	3,0	3,1	10,8	28,0	23. 8.	- 7,7	29. 1.	33,6	7.1921	- 25,3	2.1929
855	**Göttlesbrunn**	167		**0,1**	**0,1**	6,1	13,2	16,2	20,1	19,8	**21,2**	17,7	9,8	3,0	2,9	10,9	28,0	23. 8.	- 8,2	29. 1.	29,9	7.2007	- 14,7	1.2006
856	**Bruckneudorf-Heidehof**	166		- 0,1	**- 0,2**	5,8	12,7	15,8	19,5	19,6	**20,9**	17,9	9,7	2,7	2,8	10,6	27,6	26. 8.	- 8,2	29. 1.	30,8	7.2007	- 18,9	2.1956
858	**Hollern**	145		0,2	**- 0,1**	5,7	12,9	15,4	19,4	19,3	**20,9**	17,4	9,7	3,1	2,8	10,6	29,3	26. 8.	- 8,0	29. 1.	29,5	7.2007	- 16,0	1.2006
859	**Gattendorf**	150		0,2	**- 0,2**	7,2	14,6	17,0	19,3	19,0	**21,3**	18,1	10,1	2,8	2,8	11,0	28,4	26. 8.	- 8,3	29. 1.	32,3	7.2005	- 17,0	1.2006
861	**Nickelsdorf**	137		0,2	**0,1**	6,5	13,3	16,2	20,4	20,0	**21,5**	18,5	10,2	2,9	2,9	11,1	28,3	23. 8.	- 7,4	29. 1.	31,1	7.2007	- 15,1	1.2006
	RABNITZGEBIET																							
863	**Hollenthon**	671		- 0,5	**- 0,9**	4,3	10,6	13,2	16,9	16,8	**19,0**	16,3	8,3	3,1	2,1	9,1	26,2	23. 8.	- 9,0	22. 2.	28,0	8.2003	- 15,3	12.1996
864	**Karl**	373	8,9	**- 1,3**	- 0,8	3,9	10,0	13,8	17,9	17,7	**19,0**	16,6	8,8	2,8	3,1	9,3	24,6	26. 8.	- 6,1	24. 2.	28,3	7.1957	- 18,1	2.1956
867	**Kobersdorf**	333	9,4	**- 1,2**	- 0,8	4,6	11,0	14,2	18,7	17,9	**19,4**	16,4	8,4	1,8	2,0	9,4	26,2	13. 7.	- 6,4	21. 2.	30,9	7.1957	- 17,6	2.1956
868	**Sieggraben**	467	9,1	- 0,6	**- 0,7**	5,1	11,6	14,1	18,4	18,2	**19,7**	16,8	8,9	2,5	2,4	9,7	26,2	13. 7.	- 6,4	22. 2.	29,3	7.1957	- 21,9	2.1956
869	**Oberpullendorf**	251	9,9	**- 0,7**	- 0,4	5,4	12,1	15,2	19,7	19,6	**20,6**	17,4	8,7	2,6	2,6	10,2	28,2	13. 7.	- 5,0	21. 2.	31,4	7.1930	- 19,9	2.1929
870	**Frankenau**	208		**- 0,7**	- 0,3	5,5	12,1	15,0	19,1	19,3	**20,6**	17,3	9,0	2,8	2,5	10,2	27,2	23. 8.	- 5,4	4. 1.	30,9	7.2001	- 15,9	2.2005
871	**Nebersdorf**	248		**- 0,3**	- 0,2	5,7	12,3	14,9	19,4	19,6	**20,7**	17,7	9,3	2,7	2,7	10,4	27,6	13. 7.	- 5,2	23. 2.	29,7	7.2007	- 13,5	1.2006
872	Lutzmannsburg	202	10,1	**0,0**	0,4	5,8	12,6	16,1	20,1	20,1	**21,7**	20,3	10,0	3,0	2,3	11,0	28,4	24. 8.	- 6,0	4. 1.	32,6	7.1957	- 18,1	1.1985

Monats- und Jahresmittel der Lufttemperaturen mit Normalzahlen und Extremwerten

Nr.	Messstelle	Höhe m ü.A.	Normalzahl °C	Mittel in °C I	II	III	IV	V	VI	VII	VIII	IX	X	XI	XII	Jahr	Größtes beobachtetes Tagesmittel im Berichtsjahr °C	Datum	Kleinstes beobachtetes Tagesmittel im Berichtsjahr °C	Datum	Größtes beobachtetes Tagesmittel vor dem Berichtsjahr °C	Datum	Kleinstes beobachtetes Tagesmittel vor dem Berichtsjahr °C	Datum
873	**Nikitsch**	247		**-0,7**	-0,6	4,9	12,0	14,6	18,9	18,9	**20,1**	17,3	9,2	2,5	2,4	10,0	26,3	13. 7.	-6,2	28. 1.	28,9	7.2010	-11,2	12.2009
874	**Neustift an der Rosalia**	603	8,9	-0,3	**-0,5**	5,3	11,5	14,1	17,6	17,3	**19,7**	16,8	8,8	2,6	2,5	9,6	27,7	23. 8.	-8,9	22. 2.	30,8	7.1957	-21,2	2.1956
875	**Forchtenstein**	397	9,7	**-0,3**	0,5	6,4	13,0	15,5	19,1	19,0	**21,0**	17,8	9,5	2,6	2,7	10,6	28,9	23. 8.	-5,4	5. 1.	30,1	7.1957	-19,4	2.1956
878	**Wulkaprodersdorf**	164	10,7	0,3	**0,2**	6,0	13,2	15,8	19,7	19,9	**21,4**	18,1	9,7	2,9	2,9	10,8	29,0	23. 8.	-5,1	29. 1.	30,7	7.1994	-16,9	1.1985
879	**Eisenstadt**	195		0,6	**0,3**	6,6	13,7	16,1	19,8	19,5	**21,1**	18,4	10,4	3,1	3,3	11,1	28,0	26. 8.	-5,6	29. 1.	30,2	7.2007	-12,9	1.2006
881	**Eisenstadt**	184	10,3	0,4	**0,1**	6,2	13,4	16,0	19,7	19,7	**21,0**	18,1	10,1	3,0	3,2	10,9	28,6	23. 8.	-6,8	29. 1.	34,6	8.1962	-18,7	2.1956
882	**Draßburg**	229	10,4	**0,0**	0,2	6,5	13,3	16,1	19,7	19,8	**21,4**	18,5	10,2	3,1	3,2	11,0	27,9	23. 8.	-5,1	23. 2.	31,3	7.1957	-19,0	2.1956
884	**St.Margarethen-Berg**	195		0,2	**0,1**	6,3	13,1	15,5	19,6	19,5	**21,0**	18,1	9,9	2,7	3,1	10,8	28,1	26. 8.	-5,4	23. 2.	28,5	7.2010	-12,0	12.2010
885	**Donnerskirchen**	126	10,8	0,6	**0,3**	6,5	13,6	16,1	20,2	19,8	**21,4**	18,4	10,4	3,1	3,4	11,2	28,2	23. 8.	-5,5	29. 1.	32,7	7.1957	-18,9	2.1956
889	**Neusiedl am See**	148		**0,2**	**0,2**	6,4	13,4	16,7	20,4	20,1	**21,6**	18,6	10,4	3,1	3,0	11,2	29,0	23. 8.	-7,8	29. 1.	31,0	7.2007	-20,7	2.1956
890	**Frauenkirchen**	122		0,5	**0,2**	6,3	12,9	16,0	20,2	19,7	**21,3**	18,3	10,1	2,9	3,0	10,9	27,7	24. 8.	-5,7	29. 1.	29,9	7.2007	-11,1	12.2009
891	**Podersdorf am See**	121		0,3	**0,0**	6,6	14,0	17,4	21,2	20,6	**22,2**	18,9	10,6	3,3	3,3	11,5	28,7	9. 7.	-6,0	29. 1.	30,3	7.2007	-13,5	1.2006
894	**Rust**	119		0,8	**0,5**	6,5	13,9	16,7	20,7	20,3	**21,7**	18,5	10,4	3,3	3,6	11,4	28,1	26. 8.	-4,7	29. 1.	29,6	7.2007	-12,0	1.2006
895	**Mörbisch am See**	130		0,3	**0,2**	6,7	14,2	17,3	20,6	20,1	**21,7**	18,8	10,6	3,2	3,4	11,4	27,4	10. 7.	-4,8	23. 2.	32,1	7.1957	-17,7	2.1956
896	**Illmitz (Biologische Station)**	115		-0,2	**-0,6**	6,5	13,9	16,9	20,5	20,1	**21,5**	18,7	10,6	3,1	3,1	11,2	27,3	23. 8.	-5,5	23. 2.	29,3	7.2007	-12,6	1.2006
899	**Halbturn**	130	10,5	0,4	**0,1**	6,7	13,0	16,3	20,4	20,2	**21,9**	18,8	10,3	3,0	3,0	11,2	28,6	23. 8.	-6,6	29. 1.	30,7	7.1957	-20,2	2.1956
902	**Deutschkreutz-Girm**	192	10,3	**0,2**	**0,2**	5,9	13,0	15,3	19,9	19,9	**21,2**	17,8	9,9	3,3	3,3	10,8	28,4	13. 7.	-5,3	24. 2.	31,1	7.2007	-19,1	2.1956
904	**Festenburg-Hinterberg**	920		**-1,8**	-1,7	3,3	9,0	11,2	14,6	15,2	**17,1**	14,8	7,0	3,7	0,9	7,8	23,4	23. 8.	-9,1	5. 1.	26,5	8.2003	-11,7	12.2009
	RAABGEBIET																							
905	**Hohenau an der Raab**	702	6,8	**-2,5**	-1,3	2,7	8,8	11,3	15,1	15,7	**17,1**	14,4	6,0	1,0	-0,5	7,3	22,7	22. 8.	-8,5	4. 1.	23,7	7.2007	-17,8	1.1987
906	**Fladnitzberg**	1070		**-2,0**	-1,1	2,3	8,3	11,5	14,3	14,8	**16,8**	14,4	6,1	3,2	0,2	7,4	23,6	22. 8.	-11,8	5. 1.	25,6	7.2007	-15,4	12.1996
907	**Schöckl**	1445		**-3,1**	-2,4	0,0	5,6	8,7	11,7	12,0	**14,3**	12,0	4,8	3,4	-1,2	5,5	22,0	23. 8.	-11,7	23. 2.	24,9	7.1950	-23,7	2.1929
910	Weiz	465	9,5	**-0,5**	-0,1	5,3	12,2	15,3	18,5	19,1	**20,2**	17,2	8,7	2,2	1,3	10,0	26,4	23. 8.	-6,2	5. 1.	28,2	6.1950	-20,8	2.1929
911	Gleisdorf	375	8,9	**-1,5**	-0,8	4,7	11,5	14,9	18,7	19,0	**19,9**	16,8	8,1	2,2	0,5	9,5	25,9	23. 8.	-6,8	4. 1.	29,3	8.1905	-17,5	1.1903
912	**St.Radegund**	725		-0,4	**-0,7**	4,4	10,9	14,0	16,9	17,3	**18,8**	16,0	7,8	2,2	1,6	9,1	24,8	23. 8.	-8,2	5. 1.	27,0	7.1957	-17,8	1.1987
913	Laßnitzhöhe	524	9,2	**-0,2**	**-0,2**	5,6	12,4	15,4	18,4	18,7	**20,2**	17,4	9,0	2,3	1,7	10,1	26,7	26. 8.	-7,1	5. 1.	30,2	7.1950	-20,0	2.1929
914	**Rohr an der Raab**	306	9,0	**-1,4**	-0,8	4,7	11,5	14,4	18,5	18,6	**19,8**	17,1	8,3	2,5	0,8	9,5	24,9	22. 8.	-7,5	4. 1.	27,0	7.2010	-18,2	1.1985
915	Feldbach	323		**-0,8**	-0,6	5,2	11,9	15,2	19,1	19,1	**20,2**	17,3	8,8	2,5	1,4	9,9	26,2	23. 8.	-7,1	4. 1.	27,5	6.2010	-13,9	1.2006
916	**Wetzelsdorf**	303		**-1,3**	-0,8	4,6	11,4	14,5	18,9	18,8	**20,2**	17,1	8,3	2,4	0,9	9,6	25,2	9. 7.	-7,0	4. 1.	28,1	6.2002	-16,2	12.1996
917	**Fehring**	260	9,4	**-0,7**	-0,6	5,3	12,3	15,6	19,6	19,4	**20,5**	17,5	8,8	2,7	1,6	10,2	26,7	9. 7.	-6,7	4. 1.	30,0	7.2003	-18,8	1.1987
919	**Neumarkt an der Raab**	243	9,7	0,0	**-0,3**	5,7	12,4	15,4	19,9	19,7	**21,0**	17,9	9,2	3,1	2,2	10,5	27,5	9. 7.	-6,3	4. 1.	28,9	7.2007	-19,5	1.1985
920	**St.Jakob im Walde**	922		**-1,0**	-0,7	3,1	9,0	12,1	15,1	15,4	**17,9**	15,2	7,0	3,9	1,0	8,2	24,9	22. 8.	-9,7	5. 1.	26,8	7.2007	-21,8	1.1907
922	**Hohenau am Wechsel**	1080		**-2,0**	-1,5	1,7	7,4	10,2	13,4	13,9	**15,9**	13,9	5,8	3,2	-0,1	6,8	22,6	23. 8.	-11,1	5. 1.	25,2	8.2003	-17,9	1.1987
923	**Friedberg-Ortgraben**	550	8,8	**-0,8**	-0,7	4,6	11,0	14,1	17,2	17,3	**19,4**	16,8	8,2	2,0	1,1	9,2	25,3	24. 8.	-7,8	5. 1.	29,0	8.1992	-20,3	2.1929
926	**Pöllau (Zentralstation)**	525		**-0,6**	-0,3	4,7	11,0	13,9	17,2	17,4	**19,2**	16,4	8,1	1,5	1,1	9,1	25,4	23. 8.	-7,4	5. 1.	28,7	7.2007	-13,9	12.1996
928	**Bad Waltersdorf**	285	9,3	**-1,3**	-0,4	5,2	12,1	15,6	19,4	19,1	**20,4**	17,3	8,5	3,0	1,4	10,0	25,6	10. 7.	-7,2	4. 1.	28,3	7.2009	-23,0	1.1942
929	**Deutsch Kaltenbrunn**	358		**-0,2**	-0,1	6,1	12,8	15,8	19,2	18,9	**20,9**	18,2	9,4	2,4	2,1	10,5	26,7	23. 8.	-5,9	1. 1.	28,9	8.2003	-15,3	12.1996
930	**Zwieselgraben**	1080		**-4,2**	-3,1	-0,2	5,7	8,6	11,7	12,3	**15,0**	12,4	4,2	2,2	-2,1	5,2	22,7	23. 8.	-13,2	5. 1.	24,3	8.2003	-15,3	12.2009
931	**Rettenegg**	860		**-3,1**	-1,1	1,6	7,8	10,8	14,5	14,8	**16,8**	13,9	5,9	1,3	-0,7	6,9	22,6	22. 8.	-10,5	5. 1.	28,0	7.1985	-18,3	1.1985
932	**Alpl**	1020		**-2,4**	-1,4	1,9	7,5	10,6	13,6	13,9	**16,4**	13,7	5,7	2,9	-0,5	6,8	23,6	26. 8.	-11,4	5. 1.	24,4	8.1994	-16,3	2.1991
933	Fischbach	1050		**-1,6**	-1,1	2,6	8,6	11,6	14,7	14,8	**17,0**	14,4	6,4	3,6	0,0	7,6	24,3	23. 8.	-10,6	5. 1.	25,4	7.2007	-12,5	2.2005
935	**Birkfeld (Schule)**	680		**-1,4**	-1,2	3,7	9,6	12,3	16,0	16,2	**18,0**	15,0	6,6	1,2	0,0	8,0	23,7	23. 8.	-8,0	5. 1.	26,9	7.2007	-14,7	1.2006
937	**St.Johann bei Herberstein**	410	9,0	**-1,4**	-0,7	4,8	11,5	14,5	18,2	18,2	**19,6**	16,7	8,0	2,3	1,0	9,4	24,9	10. 7.	-6,5	4. 1.	29,3	6.2000	-18,6	1.1985
939	**Sinabelkirchen**	350	9,3	**-0,6**	-0,1	5,7	12,0	14,8	18,6	18,8	**20,3**	17,6	8,9	2,5	1,4	10,0	26,3	9. 7.	-5,8	4. 1.	28,4	7.2007	-20,7	1.1942
941	**Heiligenkreuz**	228		**-0,9**	-0,7	5,1	11,2	14,1	18,6	18,3	**19,6**	16,9	8,3	2,5	1,4	9,5	25,4	13. 7.	-6,9	4. 1.	27,9	7.2007	-16,5	12.2009
942	**Mönichkirchen**	991		-1,4	**-2,0**	2,6	8,9	11,7	14,9	15,1	**17,2**	14,8	6,8	3,2	0,9	7,7	24,7	24. 8.	-9,9	5. 1.	26,5	7.1983	-17,1	1.1987
943	**Pinkafeld**	388	9,4	**-0,2**	0,3	5,9	12,6	16,4	19,5	19,5	**21,0**	17,7	9,3	2,7	2,0	10,6	26,9	25. 8.	-4,5	1. 1.	28,2	7.1957	-18,0	2.1956
944	**Oberwart**	308		**-1,4**	-0,6	5,2	12,1	15,2	19,1	18,9	**20,2**	17,3	8,6	1,9	1,4	9,8	26,9	10. 7.	-6,3	1. 1.	29,1	7.2007	-13,9	12.2009
945	**Kleinzicken**	265	9,1	**-1,5**	-0,6	4,8	11,5	14,8	18,8	18,7	**19,6**	16,5	8,3	1,9	1,1	9,5	25,1	23. 8.	-7,6	4. 1.	27,4	7.2007	-18,5	1.1987
947	**Hochneukirchen**	707		-0,6	**-1,0**	4,3	10,4	13,0	16,4	16,4	**18,6**	16,3	8,1	2,6	1,7	8,8	25,0	24. 8.	-8,5	5. 1.	28,6	8.2003	-15,0	2.1991
948	**Bernstein**	631	8,8	-0,8	**-1,1**	4,5	11,1	14,0	17,1	17,2	**19,1**	16,8	8,5	2,3	1,4	9,2	25,9	24. 8.	-8,1	5. 1.	29,5	8.1952	-20,4	2.1956
949	**Stadtschlaining**	424		**-2,4**	-2,1	2,6	8,0	14,3	17,5	17,0	**18,5**	15,7	7,3	0,7	0,0	8,1	25,0	9. 7.	-7,1	4. 1.				
950	**Dürnbach im Burgenland**	292		**-1,2**	-0,5	5,1	12,3	15,6	19,6	19,1	**20,4**	17,7	9,3	2,2	1,7	10,1	26,9	13. 7.	-6,7	4. 1.	29,2	7.2007	-14,1	12.2009
951	**Hirschenstein**	719	7,9	-0,5	**-1,4**	3,8	10,2	13,1	16,4	16,4	**18,4**	16,3	7,9	2,5	1,6	8,7	25,6	23. 8.	-8,3	23. 2.	28,8	7.2007	-21,2	2.1956
952	**Eisenberg an der Pinka**	246	9,9	**-0,9**	-0,5	5,1	12,2	15,3	19,6	19,3	**20,4**	17,3	9,0	2,3	1,8	10,1	27,0	13. 7.	-6,4	4. 1.	31,3	7.2007	-19,3	12.1963
955	Oberdorf im Burgenland	361	9,9	**-0,1**	0,8	6,2	12,7	15,4	19,4	19,4	**21,5**	18,8	9,9	3,0	2,4	10,8	27,6	24. 8.	-5,8	1. 1.	29,6	7.2007	-19,7	2.1956
957	**Kukmirn**	252	9,4	**-1,1**	-0,7	4,8	11,9	15,2	19,4	18,9	**20,5**	17,1	8,3	2,5	1,4	9,8	26,0	13. 7.	-6,7	4. 1.	29,3	6.2002	-18,8	1.1985
958	**Glasing**	209		**-0,7**	-0,4	5,3	12,2	15,3	19,9	19,6	**20,9**	17,9	9,1	2,8	1,6	10,3	26,7	26. 8.	-6,8	4. 1.	30,5	7.2007	-16,4	12.2009
959	Redlschlag	692	8,2	-0,4	**-0,8**	4,3	10,6	13,2	16,7	16,8	**18,9**	16,5	8,3	2,7	1,9	9,1	25,9	26. 8.	-8,5	5. 1.	28,5	7.2007	-15,8	12.1996
962	**Bad Schönau**	468		**-1,8**	-1,4	3,8	9,9	13,0	17,4	17,3	**18,7**	15,4	7,4	2,2	1,3	8,6	25,7	13. 7.	-7,8	29. 1.	27,2	6.2006	-15,6	2.1994
964	**Glashütten bei Langeck**	440	8,6	-0,2	**-0,6**	4,5	10,8	13,7	17,6	17,5	**19,0**	16,2	8,3	2,8	2,3	9,3	26,3	13. 7.	-6,3	24. 2.	29,8	8.1992	-17,6	1.1987
	MURGEBIET																							
967	**St.Michael i. Lg.**	1094		**-4,6**	-1,5	1,7	7,2	10,3	13,6	14,4	**15,2**	12,5	4,7	-0,8	-3,3	5,8	20,9	13. 7.	-13,3	5. 1.	22,6	7.2010	-18,1	1.2006
968	**Tweng**	1200		**-4,6**	-0,9	1,5	6,4	9,0	12,3	12,9	**14,0**	11,5	4,3	-1,1	-3,3	5,2	20,8	13. 7.	-15,6	5. 1.	23,5	7.1918	-23,7	1.1947
969	**Weißpriach**	1100	5,1	**-4,3**	-1,2	1,8	7,2	10,7	13,1	14,1	**14,9**	12,3	4,6	-1,1	-3,0	5,8	21,1	9. 7.	-14,5	5. 1.	23,0	7.1957	-23,8	2.1956
970	**Mariapfarr**	1153		**-4,0**	-0,9	1,6	7,1	10,3	13,3	14,1	**15,3**	12,8	5,1	0,7	-2,7	6,1	21,0	13. 7.	-12,0	5. 1.	22,1	7.2010	-17,0	12.1996
972	**Tamsweg**	1025	5,5	**-4,3**	-1,0	2,0	7,7	11,0	14,2	15,2	**16,1**	13,7	5,5	0,0	-3,0	6,4	22,1	13. 7.	-12,4	5. 1.	24,8	7.1957	-26,0	12.1968
974	**Kendlbruck**	940		**-3,4**	-0,2	2,6	8,1	11,1	13,9	14,7	**15,4**	13,2	5,2	0,3	-1,9	6,6	21,6	13. 7.	-11,2	5. 1.	22,8	7.2010	-13,8	12.2010
975	**Turracher Höhe**	1767		**-5,2**	-3,3	-2,0	3,2	6,4	9,5	10,3	**12,2**	9,9	3,1	1,4	-3,1	3,5	18,8	23. 8.	-13,3	4. 1.	19,5	6.2002	-19,2	2.2005
976	**Flattnitz**	1430	3,8	**-4,5**	-2,1	-0,3	5,5	8,6	11,6	12,8	**13,5**	11,2	3,5	0,6	-2,6	4,8	19,3	9. 7.	-13,0	4. 1.	23,1	7.1998	-20,5	1.1985
977	**Paal-Stadl**	950	5,8	**-3,2**	0,1	2,8	8,3	11,1	14,1	15,3	**15,8**	13,7	5,8	1,3	-1,7	6,9	22,5	13. 7.	-10,5	5. 1.	24,3	7.1984	-20,1	1.1985
979	**Murau**	814	6,8	**-3,6**	-0,4	3,4	9,4	12,7	15,8	16,7	**17,4**	14,8	6,6	1,4	-2,0	7,7	23,7	13. 7.	-9,8	5. 1.	29,2	8.1993	-18,5	1.1985
981	**Oberwölz**	810		**-3,0**	-0,4	3,4	9,4	12,9	15,5	16,4	**17,6**	14,8	6,5	0,7	-1,2	7,7	23,7	13. 7.	-11,3	5. 1.	24,6	7.2010	-16,4	1.2003
983	**Judenburg**	730		**-3,2**	-0,5	3,7	9,5	12,5	15,2	16,0	**17,3**	14,9	6,4	0,7	-0,5	7,7	23,6	13. 7.	-11,3	5. 1.	26,6	6.1908	-20,4	1.1903
985	**Pusterwald-Hinterwinkel**	1260	4,5	**-4,6**	-1,4	0,7	6,1	9,1	12,3	12,4	**14,0**	11,2	4,2	-0,5	-2,6	5,1	20,3	13. 7.	-15,0	5. 1.	23,1	7.1968	-22,8	1.1985
987	**Schmelz**	1560		**-3,8**	-1,9	0,0	5,2	8,5	11,3	12,2	**14,0**	11,5	4,1	2,4	-1,5	5,2	21,9	23. 8.	-11,6	4. 1.	22,2	7.1957	-23,0	1.1963

Monats- und Jahresmittel der Lufttemperaturen mit Normalzahlen und Extremwerten

Nr.	Messstelle	Höhe m ü.A.	Normalzahl °C	Mittel in °C I	II	III	IV	V	VI	VII	VIII	IX	X	XI	XII	Jahr	Größtes beobachtetes Tagesmittel im Berichtsjahr °C	Datum	Kleinstes beobachtetes Tagesmittel im Berichtsjahr °C	Datum	Größtes beobachtetes Tagesmittel vor dem Berichtsjahr °C	Datum	Kleinstes beobachtetes Tagesmittel vor dem Berichtsjahr °C	Datum
988	**Obdach**	875	6,7	**-2,6**	-1,0	3,0	8,9	12,5	15,6	16,4	**17,0**	14,2	5,8	1,2	-0,6	7,5	24,0	13. 7.	-10,2	5. 1.	25,4	7.1984	-24,9	1.1907
989	**St.Wolfgang**	1275		**-2,3**	-0,4	1,7	7,1	10,1	13,0	13,7	**15,6**	13,1	5,6	3,4	-0,5	6,7	22,7	23. 8.	-9,5	4. 1.	24,1	8.2000	-17,2	12.1996
990	**Zeltweg**	669	7,1	**-5,1**	-2,2	3,9	10,0	13,3	16,6	17,2	**18,5**	15,4	6,6	0,7	-1,3	7,8	24,3	13. 7.	-13,0	5. 1.	26,1	7.2010	-23,2	1.1985
992	**Großlobming**	650		**-4,6**	-1,9	4,0	10,1	13,6	16,5	16,9	**18,4**	15,6	6,6	0,9	-0,9	7,9	24,4	23. 8.	-13,4	5. 1.	26,5	7.2010	-17,2	1.2006
994	**Glein**	702		**-4,1**	-1,4	3,5	9,1	12,6	15,5	16,1	**17,7**	14,8	5,9	0,5	-1,2	7,4	24,0	10. 7.	-12,0	5. 1.	26,1	7.2010	-15,7	1.2006
995	Seckau	855		**-3,2**	-1,3	2,9	8,4	11,6	15,0	15,6	**16,9**	14,2	5,9	0,9	-1,0	7,2	22,9	23. 8.	-11,5	5. 1.	26,9	7.1983	-19,2	1.1947
996	**Kraubath an der Mur**	600	8,2	**-3,9**	-1,3	4,2	10,2	13,3	16,6	17,2	**18,3**	15,8	6,9	0,6	-0,6	8,1	25,0	13. 7.	-12,9	5. 1.	26,7	7.1957	-21,2	1.1947
997	**Wald am Schoberpaß**	890	6,2	**-2,2**	-0,4	3,0	8,4	11,0	14,2	14,3	**16,3**	13,5	6,5	2,5	-0,9	7,2	22,4	23. 8.	-9,6	4. 1.	24,5	7.1988	-21,3	1.1942
998	Kalwang	742		**-2,8**	0,3	3,4	9,3	12,4	15,8	16,0	**17,5**	14,3	6,6	0,9	-0,9	7,7	23,5	23. 8.	-11,7	5. 1.	24,9	7.2006	-15,8	1.2006
1000	**Hochreichhart**	1500		**-4,8**	-3,0	-1,0	4,1	7,3	10,2	10,7	**13,3**	10,0	3,1	1,2	-2,9	4,0	21,1	23. 8.	-14,4	4. 1.	21,6	7.2005	-18,2	1.2005
1001	**Mautern**	710	7,4	**-2,4**	0,6	3,6	9,6	12,3	15,5	15,8	**17,3**	14,4	6,9	1,2	-0,5	7,9	23,7	13. 7.	-12,4	5. 1.	26,6	6.1935	-21,6	1.1960
1003	**St.Michael in Obersteiermark**	580		**-3,2**	-0,5	4,3	10,3	13,5	17,1	17,6	**18,8**	16,1	7,6	1,5	-0,3	8,6	25,4	23. 8.	-10,5	5. 1.	26,2	7.2010	-15,5	1.2003
1004	**Trofaiach**	660		**-3,3**	-0,5	3,7	10,4	13,3	16,2	16,3	**17,8**	14,7	6,5	0,6	-0,9	7,9	24,6	13. 7.	-12,0	5. 1.	25,9	7.2010	-14,5	1.2006
1005	**Bruck an der Mur**	482	8,5	**-1,8**	-0,1	4,5	11,1	14,3	17,4	17,9	**19,5**	16,5	8,0	2,6	0,2	9,2	25,8	22. 8.	-8,5	6. 1.	27,5	7.1957	-20,5	1.1905
1007	**Frein an der Mürz**	875		**-3,6**	-1,8	1,3	7,2	10,4	13,9	13,7	**15,6**	12,6	5,0	0,9	-1,4	6,1	24,8	13. 7.	-11,5	5. 1.	24,8	7.2009	-21,1	1.1987
1009	**Mürzsteg**	810	5,6	**-3,7**	-1,2	1,7	7,7	10,8	14,5	14,4	**16,3**	13,0	5,4	-0,1	-1,1	6,5	24,7	13. 7.	-14,7	5. 1.	26,8	7.1914	-23,6	1.1985
1011	**Preiner Gscheid**	890	5,6	**-3,9**	-1,5	1,5	7,4	10,1	14,0	13,9	**15,9**	13,0	5,5	1,2	-0,9	6,4	22,6	13. 7.	-13,2	5. 1.	23,4	7.1952	-22,5	1.1985
1012	**Mürzzuschlag**	700	6,6	**-2,9**	-0,5	2,9	9,1	12,0	15,6	15,8	**17,6**	14,8	6,6	1,4	-0,7	7,6	24,9	23. 8.	-9,6	6. 1.	24,4	8.1943	-21,3	1.1947
1013	**Veitsch**	665	6,8	**-3,3**	-0,5	2,8	9,2	11,8	15,4	15,6	**17,9**	14,8	6,4	0,9	-0,9	7,5	24,9	23. 8.	-10,2	6. 1.	26,3	8.1966	-21,5	1.1985
1015	Kapfenberg	508		**-1,9**	0,3	4,6	11,0	14,3	17,6	17,7	**19,6**	16,5	7,9	2,5	0,1	9,2	26,4	22. 8.	-9,0	6. 1.	26,5	7.2007	-14,2	1.2003
1016	**Seewiesen**	980		**-2,7**	-0,3	2,2	7,6	10,3	13,8	13,6	**16,1**	13,5	5,8	2,4	-0,5	6,8	23,0	23. 8.	-10,9	5. 1.	23,9	7.1999	-13,9	1.1999
1017	**Aflenz Kurort**	784	6,6	**-3,1**	-0,5	2,7	8,8	11,9	15,0	15,0	**17,2**	14,4	6,3	1,6	-1,2	7,3	24,3	23. 8.	-11,8	6. 1.	26,7	6.1912	-21,0	1.1987
1018	**Bürgeralm bei Aflenz**	1500		**-3,8**	-2,5	-0,4	4,9	8,2	10,9	11,2	**14,3**	11,7	4,2	2,9	-2,2	5,0	22,4	23. 8.	-12,1	23. 2.	21,8	7.2007	-22,5	1.1987
1019	**Buchberg**	880		**-3,6**	0,0	2,2	8,3	11,4	14,7	14,4	**16,6**	13,6	5,8	-0,6	-1,2	6,8	23,2	13. 7.	-15,2	5. 1.	24,1	7.2010	-15,7	1.2009
1020	**Jassing**	890		**-4,0**	-0,9	1,9	7,2	9,9	13,8	13,5	**15,5**	12,6	5,0	-1,0	-1,6	6,0	21,6	13. 7.	-17,3	5. 1.	22,9	7.2007	-19,3	1.2006
1021	**Haringgraben**	1020		**-2,6**	-0,5	2,3	7,8	10,8	14,1	14,0	**16,6**	13,8	6,0	2,2	-0,7	7,0	23,3	23. 8.	-12,1	5. 1.	23,5	8.2003	-15,7	12.1996
1023	**Pernegg**	460		**-0,8**	0,4	5,0	11,4	14,3	17,4	17,8	**19,4**	16,6	8,1	3,4	0,8	9,5	25,2	23. 8.	-6,7	6. 1.	27,3	7.2010	-11,6	12.1996
1024	**Breitenau bei Mixnitz**	560	7,8	**-2,0**	-0,4	4,0	10,4	13,5	16,6	17,0	**18,7**	15,8	7,4	1,3	0,1	8,5	25,8	22. 8.	-9,0	4. 1.	26,8	7.2007	-18,2	1.1987
1025	**Frohnleiten**	420		**-0,2**	0,4	5,3	12,0	15,3	18,4	19,0	**20,4**	17,5	8,7	4,0	1,5	10,2	26,8	23. 8.	-5,0	5. 1.	28,3	7.2007	-15,9	1.1985
1026	**Neuhof**	770	6,8	**-2,8**	-1,8	2,6	9,5	12,6	15,3	16,1	**17,5**	14,9	6,2	0,1	-0,6	7,5	23,7	10. 7.	-10,9	5. 1.	25,5	8.2003	-18,5	1.1987
1027	**Groß St. Florian**	320		**-1,0**	-0,5	5,3	12,4	15,4	18,9	19,3	**20,5**	17,3	8,3	2,8	0,5	9,9	26,2	9. 7.	-7,2	4. 1.	27,7	7.2003	-14,9	1.2006
1028	**Eichberg**	610		**-0,4**	0,1	4,8	11,0	13,7	16,7	17,5	**19,2**	16,5	8,3	3,2	1,1	9,3	25,0	22. 8.	-7,0	5. 1.	27,1	7.2007	-12,7	12.1996
1030	**Gschnaidt**	1128		**-1,4**	-0,9	2,4	8,4	11,1	13,7	14,6	**16,7**	14,4	6,7	4,4	0,6	7,6	24,0	24. 8.	-11,7	5. 1.	26,7	8.2003	-18,9	1.1987
1031	**Pleschkogel**	910	7,3	**-0,6**	**-0,6**	3,6	10,0	12,8	15,4	16,0	**17,9**	15,4	7,1	3,0	1,3	8,4	24,9	24. 8.	-9,8	5. 1.	26,9	8.2003	-17,1	1.1987
1033	**Graz-Andritz**	360	9,4	**-0,4**	0,0	5,4	11,7	14,9	18,3	19,1	**20,4**	17,6	8,8	3,0	1,5	10,0	26,1	10. 7.	-5,8	23. 2.	28,5	7.1952	-15,8	1.1987
1034	**Graz (Universität)**	366	9,9	**0,0**	0,3	6,0	12,7	15,8	19,2	19,8	**20,8**	17,9	9,2	3,2	1,6	10,5	27,1	23. 8.	-5,4	4. 1.	28,5	7.1957	-18,8	1.1907
1035	**Graz-Gries**	350		**-0,8**	-0,3	5,7	13,0	15,8	19,4	20,0	**21,0**	18,3	9,0	2,9	1,1	10,4	27,2	10. 7.	-6,6	4. 1.	29,2	7.2007	-13,3	1.2003
1037	**Graz (Flugplatz)**	340	9,5	**-1,7**	-0,7	4,7	11,7	15,1	18,7	19,3	**20,2**	17,3	8,4	2,4	0,1	9,6	25,9	23. 8.	-9,0	4. 1.	28,5	7.2007	-21,4	12.1939
1039	**Bärnbach**	420	9,2	-0,5	**-0,7**	4,8	11,8	15,0	18,2	19,2	**19,9**	17,1	8,2	2,5	1,0	9,7	25,4	9. 7.	-6,9	4. 1.	27,6	8.1994	-16,7	1.1987
1040	**Gaberl**	1160		**-1,0**	-0,5	2,8	8,4	11,0	13,5	14,4	**16,4**	14,0	6,3	4,4	1,1	7,6	24,0	23. 8.	-9,9	5. 1.	25,8	7.2007	-13,7	2.2005
1042	**Salzstiegel**	1340		**-2,5**	-1,7	0,9	6,2	9,0	12,4	13,2	**14,9**	12,5	4,7	2,9	-0,6	6,0	23,8	23. 8.	-11,0	29. 1.	23,0	7.2007	-15,0	2.2005
1043	**Hirschegg**	1158	6,6	**-1,0**	-0,3	2,8	8,2	10,8	14,1	14,9	**16,7**	14,2	6,8	5,2	1,3	7,8	24,7	23. 8.	-9,5	23. 2.	25,8	8.2003	-17,9	2.1991
1044	**Hebalpe**	1310	4,9	**-3,2**	-2,4	0,4	6,7	9,7	12,6	13,4	**15,4**	12,7	4,4	2,4	-1,2	5,9	22,5	23. 8.	-12,2	5. 1.	23,7	7.2007	-19,9	1.1987
1045	**Pack**	1115	6,3	**-1,8**	-1,4	2,0	8,3	10,9	13,9	14,6	**16,6**	13,9	5,6	3,6	0,5	7,2	23,8	23. 8.	-11,4	5. 1.	25,6	7.1950	-20,4	1.1947
1046	**Maria Lankowitz**	530	9,1	0,6	**0,5**	5,4	12,1	15,0	17,9	18,9	**19,9**	17,3	8,8	3,1	2,1	10,1	25,9	23. 8.	-5,9	5. 1.	29,0	7.1950	-19,1	2.1929
1048	**Södingberg**	480	8,8	**0,2**	**0,2**	5,4	12,0	15,0	18,1	19,1	**20,2**	17,7	9,0	3,2	1,8	10,2	25,8	23. 8.	-6,0	5. 1.	27,1	7.2007	-17,7	1.1987
1050	**Sajach**	340	9,1	**-1,7**	-0,7	5,1	12,1	15,7	19,0	19,3	**20,6**	17,5	8,4	2,5	0,4	9,9	26,5	9. 7.	-7,7	3. 1.	29,5	7.2003	-18,0	1.1987
1052	**Wies**	390		**1,4**	1,5	6,3	12,4	15,0	18,2	18,7	**19,8**	17,3	9,3	4,2	2,8	10,6	25,3	13. 7.	-4,3	6. 1.	28,3	6.2002	-15,3	1.1985
1053	**St.Anna ob Schwanberg**	1050	7,2	**-1,3**	**-1,3**	2,5	8,8	11,7	14,7	15,2	**17,6**	14,8	6,4	3,3	0,6	7,8	24,9	23. 8.	-11,5	5. 1.	26,8	7.2007	-17,5	1.1963
1059	**Glanz**	476		0,6	**0,4**	6,1	12,6	15,4	18,6	19,1	**21,0**	18,1	9,4	2,9	2,5	10,6	27,4	23. 8.	-5,9	5. 1.	29,5	8.2003	-15,3	12.1996
1060	**Leutschach**	370	8,9	**0,0**	**0,0**	4,9	11,3	14,0	17,9	18,4	**19,6**	16,8	8,6	2,6	1,7	9,6	25,0	23. 8.	-6,1	4. 1.	28,6	6.2002	-19,7	1.1963
1062	**Kitzeck im Sausal**	485	10,1	0,5	**0,4**	6,2	12,6	15,4	18,3	18,7	**20,7**	18,1	9,2	2,1	1,8	10,3	27,1	24. 8.	-6,9	5. 1.	30,4	8.2003	-17,1	1.1903
1066	**Deutschlandsberg**	410		**-0,9**	-0,6	4,9	12,0	15,5	19,0	19,5	**20,4**	17,3	8,4	2,5	0,5	9,9	26,7	23. 8.	-7,5	4. 1.	28,6	7.1957	-20,2	1.1907
1068	Frauental	350		**-0,6**	-0,4	4,8	11,5	14,7	18,0	18,4	**19,9**	17,0	8,3	2,7	0,8	9,6	25,5	23. 8.	-6,6	4. 1.	27,4	7.2009	-14,5	12.1996
1069	**Stainz**	340	9,0	**-1,0**	-0,6	5,1	11,9	15,3	18,7	19,0	**20,6**	17,4	8,5	2,7	0,8	9,9	26,2	23. 8.	-6,8	4. 1.	27,8	7.2007	-19,6	1.1963
1070	**Hochgleinz**	340		**-0,5**	-0,4	5,6	12,5	15,3	18,9	19,3	**20,7**	17,7	8,8	2,8	0,9	10,1	26,5	9. 7.	-7,2	4. 1.	27,4	7.2010	-14,3	1.2006
1071	**Kirchbach in Steiermark**	350		**-1,6**	-1,1	4,3	11,4	14,8	18,6	18,8	**19,8**	16,9	8,1	2,5	0,8	9,4	25,2	9. 7.	-8,7	4. 1.	27,8	7.2010	-15,4	1.2006
1073	**Unterpurkla**	220	9,9	0,2	**-0,1**	6,0	12,9	16,3	19,7	19,9	**21,2**	18,1	9,4	3,0	1,9	10,7	26,2	10. 7.	-6,6	4. 1.	28,2	5.1999	-19,1	1.1985
1075	**St.Peter am Ottersbach**	270	9,3	**-0,6**	-0,4	5,1	12,1	15,3	19,1	19,2	**20,4**	17,4	8,7	2,6	1,4	10,0	25,8	9. 7.	-8,4	4. 1.	28,5	7.2009	-18,1	1.1963
1076	**Straden**	360	9,9	**0,5**	**0,5**	6,5	13,2	15,9	19,2	19,5	**21,4**	18,7	9,9	3,2	2,8	10,9	27,4	24. 8.	-7,8	4. 1.	29,3	7.2007	-16,0	1.1985
1077	**Bad Gleichenberg**	303		-0,7	**-0,8**	4,8	11,9	15,4	19,6	19,6	**20,6**	17,1	8,6	2,5	1,1	10,0	26,4	23. 8.	-6,9	4. 1.	28,6	7.1957	-19,0	2.1929
1078	**Waltra**	380	10,0	0,5	**0,1**	6,4	13,3	16,3	19,5	19,5	**21,4**	18,7	10,0	2,5	2,7	10,9	28,0	26. 8.	-8,1	4. 1.	30,6	7.2007	-17,0	1.1985
1079	**Bad Radkersburg**	208		0,6	**0,1**	6,0	12,3	15,7	19,5	19,6	**20,7**	17,7	9,3	3,1	2,2	10,6	27,0	23. 8.	-6,1	4. 1.	28,4	7.2007	-19,2	1.1987
1080	**Zelting**	200	9,8	0,8	**-0,2**	5,8	12,4	15,8	19,5	19,6	**20,7**	17,8	9,3	3,2	2,1	10,6	26,1	10. 7.	-5,2	3. 1.	29,6	8.1988	-20,4	1.1985
1081	**Bonisdorf**	376	10,4	-0,3	**-0,8**	5,6	12,8	15,9	19,2	19,2	**21,1**	18,3	9,8	2,5	2,6	10,5	27,7	24. 8.	-8,6	4. 1.	30,4	8.2000	-16,2	1.1987

DRAUGEBIET

1082	**Sillian**	1075	5,7	**-4,3**	-1,3	2,1	8,2	12,2	14,3	15,8	**16,9**	13,8	5,4	0,5	-3,5	6,7	21,9	12. 7.	-15,3	3. 1.	24,9	6.1935	-22,6	1.1985
1084	**Hochberg**	1700	4,5	**-3,1**	-0,6	0,7	6,1	9,0	11,3	12,4	**14,5**	12,0	5,1	3,2	-1,7	5,7	20,4	22. 8.	-11,1	4. 1.	22,7	7.1983	-19,6	1.1979
1085	Innervillgraten	1400	3,7	**-6,1**	-3,2	-0,3	5,9	9,4	12,1	13,1	**14,2**	11,4	3,6	-0,7	-4,4	4,6	18,6	22. 8.	-16,7	5. 1.	21,7	7.1957	-24,6	1.1985
1086	**Kartitsch**	1415		**-3,5**	-0,9	1,3	7,1	10,3	12,5	13,9	**15,9**	12,9	5,3	1,9	-2,2	6,2	21,6	24. 8.	-11,6	4. 1.	22,9	7.2010	-18,5	12.1996
1094	**Prägraten**	1340	5,3	**-3,7**	-0,6	1,5	7,7	10,8	12,3	13,3	**14,9**	12,3	4,9	1,5	-2,4	6,0	20,3	24. 8.	-12,9	4. 1.	23,6	7.1983	-20,5	1.1985
1095	**Virgen**	1198		**-2,4**	0,4	2,4	8,6	11,8	13,4	14,1	**16,2**	13,5	5,7	2,8	-1,1	7,1	22,3	22. 8.	-9,8	4. 1.	24,1	8.1994	-15,8	12.1996
1097	**Felbertauerntunnel**	1650	3,7	**-3,3**	-0,5	0,6	6,1	9,2	11,0	11,5	**13,8**	11,6	4,9	2,7	-2,1	5,5	19,3	24. 8.	-11,9	4. 1.	21,1	6.2002	-20,7	1.1987
1098	**Matrei in Osttirol**	1040	6,8	**-2,0**	0,9	3,4	10,0	12,8	14,6	15,5	**16,8**	14,4	6,1	1,4	-0,6	7,8	21,9	24. 8.	-10,9	5. 1.	25,8	6.1935	-18,6	1.1985
1099	**St.Jakob i.Def.**	1400	3,3	**-7,1**	-4,2	-0,5	5,9	9,6	11,8	12,7	**14,1**	11,0	3,1	-1,3	-5,4	4,1	20,0	22. 8.	-17,3	5. 1.	22,6	7.1957	-23,4	1.1985
1101	**Hopfgarten i.Def.**	1096	5,5	**-4,3**	-2,2	1,4	7,9	11,8	13,4	14,6	**15,8**	12,7	4,3	-0,3	-3,0	6,0	20,5	19. 8.	-13,8	5. 1.	24,2	8.1994	-20,3	1.1985
1103	**Kals am Großglockner**	1336	4,9	**-3,0**	-0,5	1,2	7,1	10,3	12,7	13,4	**15,1**	12,4	5,0	2,4	-1,6	6,2	21,9	22. 8.	-9,7	4. 1.	23,5	7.1983	-19,3	2.1956
1108	**Zettersfeld**	1912		**-4,8**	-2,7	-1,3	3,9	7,0	9,3	10,2	**12,9**	10,4	3,3	1,9	-3,3	3,9	19,8	22. 8.	-13,0	3. 1.	20,2	8.1992	-21,2	2.2005
1109	**Lienz**	659	7,5	**-3,2**	-0,2	4,5	11,4	14,5	17,0	18,1	**19,2**	16,4	7,5	0,6	-1,2	8,7	24,6	22. 8.	-9,7	5. 1.	27,1	7.1952	-20,4	1.1980
1112	**Iselsberg-Penzelberg**	1210	5,9	**-2,2**	0,2	2,5	8,4	11,7	13,5	14,8	**16,6**	14,0	5,8	3,0	-0,5	7,3	22,4	22. 8.	-10,3	4. 1.	24,6	7.1905	-20,3	2.1929

Monats- und Jahresmittel der Lufttemperaturen mit Normalzahlen und Extremwerten

Nr.	Messstelle	Höhe m ü.A.	Normalzahl °C	Mittel in °C I	II	III	IV	V	VI	VII	VIII	IX	X	XI	XII	Jahr	Größtes beobachtetes Tagesmittel im Berichtsjahr °C	Datum	Kleinstes beobachtetes Tagesmittel im Berichtsjahr °C	Datum	Größtes beobachtetes Tagesmittel vor dem Berichtsjahr °C	Datum	Kleinstes beobachtetes Tagesmittel vor dem Berichtsjahr °C	Datum
1114	**Oberdrauburg**	620	7,7	**-2,2**	0,5	6,1	13,1	16,0	17,9	19,5	**20,8**	17,6	8,8	2,5	0,2	10,1	25,4	24. 8.	-9,7	5. 1.	28,8	7.1957	-22,2	12.1927
1115	**Irschen-Leppen**	1150		**-1,9**	0,3	2,7	8,8	11,9	13,5	15,0	**17,0**	14,4	6,2	3,5	-0,1	7,6	23,4	22. 8.	-9,8	4. 1.	24,0	7.1998	-16,3	12.1996
1116	**Dellach im Drautal**	628	7,6	**-3,7**	-0,6	4,3	10,9	14,6	16,9	18,0	**19,2**	16,3	7,2	1,2	-1,7	8,5	25,2	22. 8.	-11,5	5. 1.	27,1	7.1983	-20,3	1.1985
1117	**Greifenburg**	610	8,4	**-2,8**	0,0	5,1	11,7	15,4	17,3	18,4	**19,8**	17,2	9,1	3,4	0,6	9,6	25,2	13. 7.	-10,5	5. 1.	30,7	7.1983	-18,4	1.1985
1118	**Sachsenburg**	550	8,8	**-1,8**	0,8	5,8	12,7	15,5	17,7	18,9	**20,1**	17,2	8,3	3,8	0,5	10,0	25,1	13. 7.	-9,2	5. 1.	27,4	7.1983	-19,3	12.1939
1121	**Heiligenblut**	1380	5,8	**-2,4**	0,2	2,2	8,3	11,6	13,2	14,4	**15,8**	13,3	5,9	2,6	-0,7	7,0	21,4	23. 8.	-10,1	4. 1.	25,0	6.1935	-20,1	1.1907
1123	**Stall**	820	7,4	**-2,2**	0,3	4,1	10,3	13,4	15,3	16,4	**17,8**	15,0	6,2	1,1	-1,8	8,0	22,6	13. 7.	-10,1	5. 1.	27,3	8.1983	-16,0	1.1985
1124	**Kleindorf**	735	7,7	**-2,3**	0,3	4,7	11,0	14,2	16,1	17,4	**18,3**	15,6	7,3	0,1	-0,7	8,5	23,5	13. 7.	-10,6	5. 1.	27,5	8.2003	-17,8	1.1985
1125	**Jamnigalm**	1680		**-4,8**	-2,5	-0,6	4,5	7,6	9,8	10,6	**12,6**	10,2	3,6	0,6	-2,6	4,1	18,8	22. 8.	-13,3	4. 1.	22,0	6.2000	-17,1	2.2005
1126	**Mallnitz**	1196	5,5	**-3,2**	-1,0	1,0	7,6	10,3	13,0	14,0	**14,9**	12,3	4,8	0,2	-1,6	6,0	21,4	22. 8.	-11,6	5. 1.	23,2	7.1957	-20,2	1.1947
1128	**St.Peter im Katschtal**	1220	5,8	**-2,4**	0,4	3,1	9,3	12,9	14,9	16,0	**17,3**	14,4	6,2	1,7	-1,2	7,7	22,2	13. 7.	-11,2	5. 1.	25,7	6.2002	-20,3	1.1907
1129	**Innerkrems**	1520		**-5,0**	-2,3	-0,7	4,6	8,0	10,9	11,6	**13,3**	11,2	3,9	0,9	-3,3	4,4	19,1	22. 8.	-14,2	4. 1.	21,6	6.2002	-18,4	2.2005
1133	**Malta**	830	7,8	**-1,6**	0,6	4,1	10,5	13,6	15,5	16,9	**17,6**	15,0	7,0	1,9	0,0	8,4	23,7	13. 7.	-9,3	4. 1.	25,2	7.2010	-20,9	12.1939
1134	**St.Oswald (Talstation)**	1319	5,2	**-2,4**	-0,6	1,1	6,7	9,7	12,5	13,3	**15,0**	12,6	4,9	3,0	-0,6	6,3	21,3	22. 8.	-10,6	4. 1.	27,8	8.1992	-20,8	12.1996
1135	**Millstatt**	591	9,7	**-1,5**	0,3	4,8	11,5	15,2	17,4	18,6	**19,6**	16,9	8,3	2,7	0,6	9,5	25,3	13. 7.	-7,6	5. 1.	29,8	6.2002	-16,8	2.1929
1136	**Hochegg**	1030		**-0,8**	0,7	4,2	10,3	13,3	15,2	16,5	**18,4**	15,8	7,2	3,4	0,9	8,8	24,4	22. 8.	-8,3	4. 1.	29,2	7.1983	-24,1	1.1985
1137	**Weißensee-Gatschach**	945		**-3,6**	-1,9	1,9	8,7	12,3	15,1	16,0	**17,9**	15,4	6,9	2,5	-1,3	7,5	23,8	22. 8.	-10,4	23. 1.	25,6	7.1947	-25,5	2.1929
1139	**Goldeck**	1885		**-5,0**	-3,0	-1,7	3,1	6,5	9,5	10,2	**12,8**	10,3	3,0	1,5	-3,4	3,7	19,7	22. 8.	-13,9	4. 1.	19,7	7.2007	-20,3	1.1985
1140	**Fresach**	735		**-2,2**	-0,2	4,1	10,2	13,8	16,7	17,7	**18,4**	15,8	7,2	1,6	-0,6	8,5	23,8	13. 7.	-8,7	5. 1.	27,0	7.1983	-18,1	1.1985
1141	**Weißenstein**	510	8,8	**-1,4**	1,0	6,8	12,9	16,2	18,3	19,5	**21,0**	18,2	9,0	2,5	-0,1	10,3	24,9	13. 7.	-9,4	5. 1.	27,6	7.1983	-19,7	1.1985
1142	**Villacher Alpe**	2164	0,9	**-6,3**	-4,1	-3,4	1,5	4,8	7,8	8,4	**11,5**	9,0	2,4	1,6	-4,9	2,4	18,4	22. 8.	-13,6	21. 1.	20,2	7.1983	-30,9	2.1929
1143	**Hundsmaierhof-Heiligengeist**	992	6,5	**-2,4**	-1,2	2,6	9,1	12,0	14,5	15,8	**17,1**	14,4	5,8	1,7	-0,4	7,4	23,8	9. 7.	-10,6	5. 1.	26,8	8.1992	-23,7	1.1987
1144	**Villach**	494	8,8	**-1,9**	0,0	5,5	11,7	15,0	18,2	19,2	**20,1**	17,2	8,2	2,4	-0,2	9,6	26,3	13. 7.	-8,6	4. 1.	29,0	7.1967	-21,0	12.1925
1145	**Bleistätter Moor**	510	8,3	**-2,1**	0,4	6,7	12,7	16,0	19,2	19,6	**20,8**	18,0	9,0	3,9	0,9	10,4	25,7	13. 7.	-8,8	4. 1.	28,8	7.2010	-19,4	1.1979
1146	**Ossiach**	520	9,2	**-2,3**	-0,1	5,5	11,7	14,8	17,7	18,3	**19,7**	16,9	8,2	2,7	-0,2	9,4	24,9	13. 7.	-9,2	4. 1.	29,3	7.1942	-21,3	2.1929
1147	**Kanzelhöhe**	1526		**-3,2**	-1,3	0,3	6,3	9,4	12,0	12,9	**14,9**	12,2	4,5	2,8	-1,7	5,8	22,6	23. 8.	-10,5	29. 1.	25,4	7.1983	-20,6	2.1956
1148	**Afritz**	715	7,1	-0,9	1,4	5,6	11,3	14,6	17,7	18,4	**19,4**	14,4	5,9	0,8	**-1,7**	8,9	24,6	13. 7.	-8,5	5. 1.	26,1	7.2010	-18,9	1.1985
1151	**Obertilliach**	1400		**-3,4**	-1,3	0,3	6,6	9,8	12,0	13,3	**15,4**	12,5	4,9	2,3	-1,4	5,9	22,3	22. 8.	-11,6	4. 1.	25,2	8.1932	-21,1	2.1929
1153	**Maria Luggau**	1140	5,0	**-3,4**	-0,1	2,2	7,8	10,8	13,3	14,4	**16,1**	13,6	5,6	1,9	-1,2	6,8	22,2	22. 8.	-10,9	4. 1.	23,9	7.1983	-22,3	1.1985
1154	**Mauthen-Würmlach**	705	8,3	**-2,5**	-0,8	3,8	11,3	14,7	15,4	17,3	**18,6**	15,8	6,8	-0,1	-0,8	8,3	24,4	22. 8.	-11,3	5. 1.	28,6	7.1983	-18,6	1.1985
1155	**Plöckenpaß**	1232		**-3,2**	-1,3	1,1	7,4	10,9	13,1	14,1	**16,0**	13,4	5,4	2,0	-0,5	6,5	21,7	22. 8.	-11,5	4. 1.	22,6	7.2005	-15,0	3.2005
1156	**Jauken**	925		**-0,8**	1,0	4,5	11,1	14,4	16,0	17,5	**19,6**	16,8	8,4	3,5	1,9	9,5	26,4	22. 8.	-8,2	4. 1.	25,4	7.2010	-11,1	12.2009
1157	**Waidegg**	635	7,5	**0,1**	2,4	7,0	13,3	16,3	18,1	19,1	**20,8**	18,0	9,2	2,8	1,5	10,7	26,1	22. 8.	-7,9	5. 1.	28,0	7.2010	-21,8	1.1984
1158	**Tröpolach**	655		**-2,8**	-0,9	4,2	11,0	14,5	16,9	18,0	**19,2**	16,2	7,0	0,9	-0,8	8,6	24,0	13. 7.	-11,3	5. 1.	26,5	7.2006	-15,0	1.2006
1159	**Naßfeld**	1530		**-4,3**	-2,6	-1,1	4,8	8,5	10,9	11,8	**13,9**	11,8	3,9	0,9	-2,3	4,7	19,4	22. 8.	-11,9	4. 1.	22,0	8.1997	-20,8	2.1991
1160	**Weißbriach**	800		**-1,8**	0,4	4,6	11,5	15,3	17,8	19,0	**20,5**	17,9	8,8	2,4	1,2	9,8	26,6	22. 8.	-10,0	5. 1.	27,7	8.2000	-20,7	1.1985
1161	**Förolach**	565	7,0	**-2,8**	-0,7	4,2	10,3	14,1	16,8	17,6	**18,3**	15,7	6,9	1,8	-0,7	8,5	23,8	13. 7.	-10,9	5. 1.	30,2	7.1926	-21,7	1.1985
1162	**Feistritz an der Gail**	590	8,4	**-2,2**	0,4	5,1	11,4	14,7	17,3	18,4	**19,3**	16,7	7,7	1,7	-0,4	9,2	24,4	13. 7.	-10,6	5. 1.	28,7	7.1946	-22,7	12.1968
1163	**Bad Bleiberg**	907		**-3,5**	-1,9	2,2	9,0	12,0	15,2	16,3	**17,2**	14,4	5,8	-1,2	-1,6	7,0	22,9	23. 8.	-13,9	5. 1.	26,7	7.1983	-25,0	12.1939
1164	**Arnoldstein**	580	8,6	**-1,6**	0,5	6,1	12,3	15,6	18,2	19,3	**20,4**	17,5	8,6	2,5	0,8	10,0	26,1	24. 8.	-10,1	5. 1.	28,8	8.2000	-18,4	1.1985
1165	**Faak am See**	585		**-2,1**	0,0	5,4	11,6	14,8	17,5	18,6	**19,5**	16,4	7,8	2,0	0,1	9,3	25,5	9. 7.	-10,5	5. 1.	27,9	7.2010	-14,3	1.2006
1166	**Wernberg**	565	8,8	**-1,4**	0,8	6,3	12,4	15,2	17,8	18,9	**20,1**	17,6	8,7	2,7	0,5	10,0	25,0	13. 7.	-8,7	5. 1.	27,2	7.2010	-17,7	1.1985
1167	**Bärental**	1000	5,6	**-3,2**	-1,6	2,2	8,3	11,2	14,0	15,4	**16,4**	13,9	4,9	0,8	-0,4	6,8	22,7	13. 7.	-11,0	5. 1.	24,7	7.1983	-24,6	1.1985
1168	**Kirschentheuer-Babniak**	440	8,3	**-3,4**	-0,9	5,0	11,5	14,8	17,6	18,6	**19,5**	16,5	7,7	1,7	-1,1	9,0	25,2	14. 7.	-10,8	5. 1.	27,9	7.1991	-19,2	1.1985
1169	**Loibltunnel**	1067	6,3	**-1,6**	-0,4	2,3	8,1	11,2	14,0	15,1	**16,6**	14,2	5,8	2,8	0,5	7,4	22,8	22. 8.	-8,9	5. 1.	26,3	7.1983	-18,4	1.1985
1170	**Bodental**	995	5,9	**-3,5**	-1,9	1,7	7,8	11,1	14,6	15,8	**16,5**	13,8	4,9	0,7	-1,4	6,7	23,4	13. 7.	-11,5	5. 1.	26,8	7.1957	-21,3	1.1985
1171	**Ferlach**	470		**-3,0**	-0,7	4,9	11,3	14,8	18,2	19,2	**19,9**	17,0	7,9	1,9	-1,0	9,2	27,9	14. 7.	-9,8	6. 1.	27,8	7.2010	-18,9	1.1985
1172	**Zell-Pfarre**	900	6,9	**-2,5**	-1,6	2,3	8,2	11,0	13,9	15,3	**16,4**	13,7	5,2	0,4	-0,6	6,8	23,1	14. 7.	-10,8	4. 1.	25,2	7.1968	-20,5	1.1985
1173	**Schwarz**	780	7,3	**-2,5**	-1,0	4,0	10,3	13,3	16,4	17,5	**18,5**	15,6	6,7	0,7	-0,8	8,2	25,3	14. 7.	-11,9	5. 1.	26,7	7.1968	-19,9	1.1985
1174	**Seeberg**	1040	6,7	**-1,5**	-0,3	2,8	8,5	11,7	13,4	14,5	**15,9**	13,3	4,9	1,0	-0,6	7,0	22,0	23. 8.	-9,1	4. 1.	25,1	7.1983	-18,8	1.1985
1175	**Eisenkappel**	623		**-2,6**	-1,5	3,4	10,5	12,1	15,3	16,2	**17,1**	14,7	6,1	0,6	-1,0	7,6	22,6	10. 7.	-11,1	5. 1.	26,3	6.2002	-21,3	1.1985
1176	**Falkert**	1855		**-4,4**	-1,0	-0,1	4,3	7,7	9,7	10,0	**12,1**	9,6	2,6	0,8	-2,8	4,0	19,9	22. 8.	-13,7	3. 1.	20,3	8.2003	-24,4	1.1985
1177	**Maitratten-Sonnleiten**	1000		**-3,1**	-1,7	1,8	7,9	10,2	13,6	14,2	**15,5**	13,4	5,0	0,7	-1,1	6,4	21,0	13. 7.	-11,2	5. 1.	23,7	7.2009	-15,7	12.1996
1178	**Sirnitz**	850	6,1	**-3,9**	-1,4	2,2	8,1	11,5	14,9	15,5	**16,8**	14,4	5,6	0,3	-2,0	6,8	22,2	22. 8.	-11,9	5. 1.	25,4	6.2002	-20,9	1.1907
1179	**Weitensfeld**	705		**-4,3**	-1,9	2,8	8,7	12,3	16,0	16,6	**17,3**	15,0	6,1	0,3	-2,2	7,2	23,7	22. 8.	-10,8	5. 1.	24,8	7.2010	-20,0	1.1985
1180	**Winklern ob Straßburg**	1040	6,7	**-0,9**	0,9	4,1	9,6	12,5	15,0	16,0	**17,7**	15,4	7,0	3,6	0,6	8,5	24,1	23. 8.	-8,5	5. 1.	26,0	7.1983	-19,9	1.1985
1181	**Grades-Klachl**	725		**-2,4**	-0,6	3,6	9,2	12,2	14,5	14,8	**16,0**	13,7	5,4	-0,6	**-2,4**	7,0	21,5	13. 7.	-10,4	5. 1.	24,7	7.2010	-17,1	1.1985
1182	**Friesach**	634	7,4	**-3,0**	-0,7	3,8	10,1	13,7	16,7	17,5	**18,4**	15,6	6,8	0,2	-1,4	8,1	24,3	23. 8.	-10,2	5. 1.	25,7	7.2010	-19,0	1.1907
1183	Neumarkt in Steiermark	872	6,4	**-3,4**	-1,1	2,6	8,5	11,9	15,1	15,6	**16,5**	13,9	5,5	0,6	-2,1	7,0	22,3	22. 8.	-9,8	5. 1.	25,0	8.1943	-23,4	1.1903
1184	**Gaisberg**	930		**-2,1**	-0,4	3,2	9,0	12,1	14,7	15,9	**17,0**	14,6	6,1	1,9	-0,5	7,6	23,1	23. 8.	-10,0	5. 1.	24,4	7.2007	-14,6	12.1996
1185	**Guttaring**	710		**-2,0**	-0,1	4,9	10,8	14,0	17,1	18,2	**19,3**	16,6	7,6	1,2	0,0	9,0	24,9	13. 7.	-10,4	5. 1.	26,1	7.2010	-14,2	1.2003
1186	**Silberegg**	598	8,1	**-2,9**	-0,4	4,8	10,9	14,7	17,7	18,6	**19,6**	16,7	6,3	0,2	-1,5	8,7	25,0	13. 7.	-11,6	5. 1.	26,8	7.2010	-19,6	1.1968
1188	**Knappenberg**	1050		**0,4**	2,0	5,2	10,9	13,8	16,8	18,2	**19,3**	17,0	8,4	5,3	2,3	10,0	26,5	23. 8.	-6,9	5. 1.	26,4	8.1994	-18,8	2.1991
1189	**Wietersdorf**	630	8,3	**-1,8**	0,1	5,2	11,5	14,9	17,8	18,9	**20,0**	17,4	8,1	1,7	0,2	9,5	26,0	14. 7.	-10,1	5. 1.	29,5	7.1983	-18,6	1.1947
1190	**Magdalensberg**	920	7,5	**-1,7**	-0,5	3,8	10,0	12,7	15,2	16,1	**17,8**	15,3	6,4	1,8	0,2	8,1	23,6	23. 8.	-10,5	5. 1.	26,9	7.1957	-17,3	1.1985
1191	**Sillehof**	450		**-3,7**	-0,7	5,7	12,5	15,7	18,4	19,5	**20,4**	17,8	8,2	1,9	-0,8	9,6	25,7	14. 7.	-10,6	5. 1.	28,8	8.1994	-21,6	1.1985
1192	**Radweg-Gradisch**	666	8,4	**-2,3**	-0,4	4,8	11,3	14,4	17,1	17,8	**18,8**	15,9	7,2	1,7	-0,7	8,8	24,5	9. 7.	-10,3	5. 1.	27,9	8.1971	-19,7	1.1907
1193	**Hörzendorf**	475		**-4,3**	-1,1	4,8	11,3	14,8	17,6	18,3	**19,0**	16,3	7,1	1,4	-1,2	8,7	24,5	10. 7.	-11,8	4. 1.	28,0	7.2010	-16,0	1.2006
1194	**St.Veit an der Glan**	475		**-4,0**	-0,9	5,0	11,4	15,0	18,0	18,7	**19,6**	16,8	7,7	1,6	-0,9	9,0	25,0	22. 8.	-11,2	4. 1.	26,7	7.2010	-16,7	1.2006
1195	**Dreifaltigkeit**	1180	6,4	**-2,2**	-0,5	2,6	8,6	11,7	14,2	15,1	**17,1**	14,4	5,7	2,8	-0,3	7,4	23,9	23. 8.	-10,1	5. 1.	25,7	7.1983	-17,6	1.1985
1196	**Drasendorf**	580	8,3	**-2,6**	-0,4	4,9	11,1	14,3	17,1	18,0	**19,0**	16,6	7,7	1,7	-0,3	8,9	24,4	14. 7.	-10,4	5. 1.	26,8	8.1983	-16,7	1.1985
1197	**Klagenfurt (Flugplatz)**	447	8,5	**-3,3**	-0,7	5,1	11,7	15,3	18,5	19,2	**20,1**	17,2	8,0	2,0	-1,0	9,3	26,1	22. 8.	-10,1	5. 1.	28,6	8.1921	-21,7	12.1939
1198	**Klagenfurt**	458		**-2,4**	0,1	6,4	13,3	16,4	19,1	20,3	**21,0**	18,2	9,0	2,7	0,1	10,3	27,1	9. 7.	-9,3	5. 1.	29,0	7.2007	-17,3	1.1985
1199	**Velden-Weinzierl**	535		**-1,9**	0,2	5,6	11,8	15,0	17,8	18,8	**19,7**	16,9	8,0	2,7	0,0	9,6	24,8	13. 7.	-9,7	4. 1.	27,7	7.2007	-14,1	12.1996
1200	**Keutschach**	530		**-2,6**	-0,9	5,0	11,6	14,8	17,9	18,8	**19,5**	17,1	8,3	2,8	0,1	9,4	25,5	13. 7.	-8,7	5. 1.	27,2	8.1992	-21,5	1.1985
1201	**Pörtschach**	452		**-1,9**	-0,3	5,2	12,1	15,7	18,4	19,3	**20,3**	17,4	8,5	2,9	0,1	9,8	25,6	14. 7.	-7,6	5. 1.	28,2	7.2010	-14,0	1.2006
1202	**St.Margarethen ob Töllerberg**	460	7,9	**-3,5**	-0,6	5,5	12,0	15,3	18,4	19,2	**20,1**	17,2	7,9	2,1	-0,8	9,4	25,4	14. 7.	-10,5	5. 1.	27,8	7.2010	-20,1	1.1985
1203	**Klopein am Klopeiner See**	470		**-1,4**	0,9	7,1	13,9	17,0	20,2	21,2	**22,5**	18,0	8,4	2,4	-0,1	10,8	27,9	13. 7.	-8,8	5. 1.	29,5	7.2010	-21,7	2.1929
1204	**Diex**	1150	6,3	**-1,7**	-0,7	2,4	8,3	11,2	14,3	15,3	**17,5**	14,7	5,9	2,8	0,0	7,5	24,4	23. 8.	-9,0	4. 1.	25,8	8.1992	-19,4	1.1985
1205	**St.Michael ob Bleiburg**	527		**-3,1**	-0,9	5,4	12,3	15,4	18,6	19,6	**20,6**	17,6	8,1	1,9	-0,4	9,6	26,5	13. 7.	-10,6	5. 1.	28,7	7.2003	-21,4	1.1985
1206	**Lavamünd**	350		0,2	2,1	8,0	15,5	18,7	21,2	22,2	**22,6**	17,6	8,4	2,4	**0,0**	11,6	29,1	14. 7.	-6,5	5. 1.	29,6	7.2010	-14,8	1.2003
1207	**Reichenfels**	800	6,3	**-2,6**	-1,1	3,2	9,5	12,8	15,9	16,6	**17,4**	14,7	5,8	0,2	-0,8	7,6	23,0	10. 7.	-11,0	5. 1.	24,9	7.1988	-19,1	1.1985
1208	**Preblau**	790	6,5	**-3,4**	-2,1	2,2	8,2	11,7	15,0	16,0	**16,9**	14,4	5,4	0,1	-1,6	6,9	23,1	13. 7.	-11,0	5. 1.	23,7	7.1995	-20,8	12.1939
1209	**Preitenegg**	1035	6,2	**-2,5**	-1,4	2,4	8,4	11,5	14,4	15,2	**16,7**	14,1	5,6	2,2	-0,6	7,2	23,4	22. 8.	-11,4	5. 1.	26,1	7.1950	-20,0	1.1947

Monats- und Jahresmittel der Lufttemperaturen mit Normalzahlen und Extremwerten

Nr.	Messstelle	Höhe m ü.A.	Normalzahl °C	Mittel in °C													Größtes		Kleinstes		Größtes		Kleinstes	
																	beobachtetes Tagesmittel im Berichtsjahr				beobachtetes Tagesmittel vor dem Berichtsjahr			
				I	II	III	IV	V	VI	VII	VIII	IX	X	XI	XII	Jahr	°C	Datum	°C	Datum	°C	Datum	°C	Datum
1210	**Forst-Saualpe**	700		**- 1,5**	- 0,3	4,7	11,1	14,8	17,7	18,6	**19,6**	16,8	7,7	1,2	0,2	9,2	26,5	10. 7.	- 8,8	5. 1.	28,0	7.2010	- 12,1	1.2006
1211	**Wolfsberg**	440		**- 2,5**	- 0,4	5,7	12,3	15,8	18,8	19,7	**20,0**	16,4	7,0	0,9	- 1,1	9,4	26,5	13. 7.	- 9,0	4. 1.	29,0	7.2010	- 20,5	12.1939
1212	**St.Michael-Wolfsberg**	510		**- 1,9**	0,1	6,1	12,3	15,8	18,6	19,7	**20,9**	18,2	8,9	2,2	- 0,1	10,1	26,5	13. 7.	- 8,9	4. 1.	28,9	7.2010	- 16,7	1.2003
1213	**St.Andrä im Lavanttal**	402		**- 3,4**	- 0,9	4,4	11,0	14,8	18,0	19,0	**19,6**	16,7	7,3	1,7	- 0,8	9,0	25,8	23. 8.	- 9,5	4. 1.	27,3	7.2010	- 19,6	1.1907
1214	**Brandl-Koralpe**	1485	4,3	**- 3,0**	- 1,7	0,2	5,9	8,7	11,9	12,8	**14,8**	12,6	4,5	3,0	- 1,4	5,7	21,7	22. 8.	- 11,0	23. 2.	26,9	7.1983	- 21,8	1.1987
1215	**Soboth**	1145		**- 1,2**	- 0,9	2,4	8,2	11,0	13,9	14,7	**16,6**	14,1	6,0	4,0	0,7	7,5	24,0	23. 8.	- 9,5	23. 2.	24,5	7.2007	- 17,3	2.1991

Häufigkeiten der Lufttemperaturen

Nr.	Messstelle	Einzugsgebiet	Höhe m ü.A.	Anzahl der Tage – Tagesmittel in °C: ≦ - 20,1	- 20,0 bis - 15,1	- 15,0 bis - 10,1	- 10,0 bis - 5,1	- 5,0 bis - 0,1	0,0 bis 4,9	5,0 bis 9,9	10,0 bis 14,9	15,0 bis 19,9	20,0 bis 24,9	≧ 25,0
				RHEINGEBIET										
4	**Obervermunt**	Ill	1980	0	1	10	37	64	104	95	43	11	0	0
6	**Vermunt**		1733	0	0	3	20	54	83	101	80	23	1	0
8	**Kops**		1829	0	0	5	26	55	94	89	74	19	3	0
9	**Partenen**		1030	0	0	2	13	49	80	60	97	52	12	0
10	**St.Gallenkirch**		860	0	0	0	13	34	89	57	101	59	12	0
14	**Tschagguns**		680	0	0	0	11	33	76	68	91	70	16	0
16	**Silbertal**	Litz	885	0	0	2	12	53	83	52	96	56	11	0
17	**Schruns**		671	0	0	0	8	32	77	64	84	81	17	2
18	**Latschau**	Ill	1000	0	0	0	9	31	72	83	91	64	14	1
19	**Rodund**		645	0	0	0	10	34	78	59	76	83	23	2
20	**Golm**		1919	0	0	8	21	56	93	102	67	16	2	0
21	Langen am Arlberg	Alfenz	1218	0	0	1	12	38	72	82	106	42	12	0
22	**Klösterle**		1057	0	0	3	16	57	77	63	102	39	8	0
25	**Lünersee**	Alvier	2015	0	2	13	34	70	103	97	37	9	0	0
28	**Brand**		1005	0	0	1	12	35	84	75	107	43	8	0
29	Bludenz	Ill	575	0	0	0	5	29	64	58	62	104	37	6
32	**Fontanella**	Lutz	1140	0	0	0	9	36	65	92	86	61	15	1
36	**Nenzinger Himmel**	Meng	1305	0	0	3	18	47	91	89	91	22	4	0
37	**Thüringen**	Ill	580	0	0	0	2	26	67	66	74	97	30	3
38	**Frastanz**		491	0	0	0	3	40	77	58	74	82	29	2
42	Fraxern	Frutz	809	0	0	0	7	25	56	70	87	90	26	4
43	Feldkirch-Gisingen	Rhein	440	0	0	0	2	24	70	64	69	95	39	2
47	**Lustenau**		404	0	0	0	3	22	75	69	58	88	43	7
48	**Ebnit**	Dornbirnerach	1100	0	0	0	11	34	73	91	102	41	13	0
54	**Altach**	Rheintalbinnenkanal	412	0	0	0	3	22	74	69	62	91	39	5
55	**Dornbirn**	Dornbirnerach	441	0	0	0	2	22	74	70	70	88	35	4
58	Schröcken	Bregenzerach	1263	0	0	1	10	30	78	93	97	45	11	0
59	**Schoppernau**		835	0	0	7	11	36	82	57	102	58	12	0
61	**Au**		800	0	0	4	11	37	86	61	98	56	12	0
65	**Bizau**		705	0	0	1	11	32	86	66	81	72	16	0
66	**Andelsbuch**		600	0	0	2	6	31	84	65	79	73	25	0
67	**Bödele**		1150	0	0	1	16	40	86	83	98	33	8	0
68	**Egg**		660	0	0	0	9	28	81	73	78	72	24	0
73	**Hittisau**	Subersach	800	0	0	0	11	31	70	76	83	75	19	0
77	**Alberschwende**	Bregenzerach	717	0	0	0	11	29	77	79	79	76	13	1
78	**Doren**	Rotach	710	0	0	0	8	30	63	85	68	85	24	2
79	**Bregenz-Rieden**	Bregenzerach	430	0	0	0	2	22	77	72	67	88	36	1
80	**Bregenz**	Bodensee	426	0	0	0	2	19	71	69	64	97	40	3
81	**Bregenz (Altreuteweg)**		447	0	0	0	0	21	65	74	77	88	36	4
82	**Pfänder**		1056	0	0	0	12	40	66	91	94	50	12	0
83	**Hörbranz**	Leiblach	425	0	0	0	1	26	75	73	69	79	40	2
				DONAUGEBIET OBERHALB DES INN										
85	**Baad**	Iller	1305	0	0	1	11	47	67	102	94	34	9	0
86	**Zug**	Lech	1500	0	2	8	28	82	70	82	75	18	0	0
88	**Zürs**		1707	0	0	6	29	69	92	95	61	12	1	0
89	**Warth**		1475	0	0	3	15	47	78	95	93	32	2	0
90	**Kaisers**		1370	0	0	3	18	55	88	88	89	24	0	0
91	**Holzgau**		1100	0	0	4	19	54	64	74	91	52	7	0
94	**Elmen-Martinau**		970	0	0	3	15	40	85	65	99	48	10	0
98	**Hahnenkamm-Reutte**		1670	0	0	6	25	53	91	90	77	19	4	0
99	**Reutte**		850	0	0	1	15	28	75	70	105	59	12	0
100	**Höfen-Wängle**		870	0	0	0	12	31	86	63	87	69	17	0
102	**Berwang**		1295	0	0	3	14	50	81	75	99	35	8	0
104	**Tannheim-Kienzen**	Vils	1090	0	1	9	15	54	79	69	94	42	2	0
105	**Jungholz**		1060	0	0	1	16	37	79	84	98	39	11	0
106	**Vils**		810	0	0	4	10	49	79	61	100	50	12	0
109	**Scharnitz**	Isar	970	0	0	4	11	45	84	62	88	56	15	0
110	**Seefeld in Tirol**		1182	0	0	4	19	40	81	75	91	50	5	0
112	**Leutasch-Kirchplatzl**	Leutascher Ache	1135	0	0	9	22	68	70	56	90	44	6	0
115	**Hinterriß**	Rißbach	920	0	0	4	14	71	74	61	91	47	3	0
123	**Pertisau**	Achensee	935	0	0	3	14	39	80	68	96	56	9	0
125	**Achenkirch**	Ache	905	0	0	3	17	34	84	68	94	53	12	0
128	**Ehrwald**	Loisach	960	0	0	3	16	29	75	73	95	60	14	0
				INNGEBIET OBERHALB DER SALZACH										
129	**Nauders**	Inn	1360	0	0	6	18	48	76	74	90	52	1	0
130	**Spiss**	Schalklbach	1540	0	0	4	19	61	85	76	94	25	1	0
131	**Pfunds**	Inn	995	0	0	0	7	25	80	67	80	79	26	1
135	**Fendels**		1356	0	0	0	14	30	80	81	92	56	12	0
138	**Prutz**		870	0	0	0	9	26	87	58	79	85	21	0
148	**Kaunertal-Vergötschen**	Fagge	1314	0	0	2	10	40	91	75	92	51	4	0
149	**Ladis-Neuegg**	Inn	1350	0	0	1	17	45	85	80	97	33	7	0
150	**Runserau**		860	0	0	0	8	31	83	52	85	83	23	0
153	**St.Anton am Arlberg**	Rosanna	1285	0	0	1	13	38	85	77	96	48	7	0
159	**Galtür**	Trisanna	1587	0	0	8	17	71	77	82	87	23	0	0
161	**Kappl-Oberbichl**		1490	0	0	2	15	52	84	80	93	31	8	0
162	**See im Paznaun**		1040	0	0	4	9	64	79	52	100	50	7	0
163	**Landeck**	Inn	798	0	0	0	6	24	74	63	66	93	38	1
165	**Nassereith**	Gurglbach	850	0	0	3	13	41	76	60	89	69	14	0
166	**Imst (Oberstadt)**		860	0	0	1	8	36	85	63	78	74	20	0
167	**Pitztaler Gletscher**	Pitze	2850	0	8	28	56	93	100	63	17	0	0	0
175	**St.Leonhard i.P.-N.**		1460	0	0	6	19	55	83	82	89	31	0	0
177	**Jerzens-Ritzenried**		1120	0	0	4	15	68	69	60	96	49	4	0
178	**Piller**		1315	0	0	0	11	29	79	87	102	47	10	0
186	**Vent**	Venter Ache	1906	0	0	13	27	65	79	94	75	12	0	0
187	**Obergurgl**	Gurgler Ache	1940	0	0	9	24	65	85	96	70	16	0	0
189	**Gries**	.. Fischbach	1575	0	0	5	24	86	71	90	73	16	0	0
190	**Längenfeld**	Ötztaler Ache	1180	0	0	3	11	45	86	68	100	46	6	0
192	**Niederthai**		1550	0	0	7	22	63	82	78	87	26	0	0
193	**Umhausen**		1041	0	0	0	10	33	86	60	93	67	16	0
194	**Oetz**		760	0	0	3	17	58	64	48	80	77	18	0
197	**Kühtai**		1970	0	0	9	21	60	95	98	67	15	0	0
200	**Haiming**	Inn	663	0	0	2	6	29	81	58	68	90	31	0
201	**Obsteig**		950	0	0	0	9	37	83	67	92	61	16	0
202	**Stams**		675	0	0	3	6	46	73	51	69	82	35	0
206	**Telfs**		618	0	0	3	5	41	77	51	69	87	32	0

Häufigkeiten der Lufttemperaturen

Nr.	Messstelle	Einzugsgebiet	Höhe m ü.A.	Anzahl der Tage – Tagesmittel in °C: ≦ - 20,1	- 20,0 bis - 15,1	- 15,0 bis - 10,1	- 10,0 bis - 5,1	- 5,0 bis - 0,1	0,0 bis 4,9	5,0 bis 9,9	10,0 bis 14,9	15,0 bis 19,9	20,0 bis 24,9	≧ 25,0
208	**Inzing**	Inn	610	0	0	2	4	45	76	48	72	84	34	0
212	**St.Sigmund-Sellrain**	Melach	1520	0	0	1	15	40	85	93	92	34	5	0
215	**Innsbruck (Flughafen)**	Inn	579	0	0	0	4	29	79	52	65	97	37	2
217	**Innsbruck (Univ.)**		577	0	0	0	2	27	67	55	63	96	48	7
218	**Brenner**	Sill	1445	0	0	2	17	38	93	74	89	44	8	0
219	**Obernberg am Brenner**	Obernberger Seebach	1360	0	0	6	18	63	86	65	87	35	5	0
222	**Innerschmirn-Obern**	Schmirnbach	1632	0	0	9	24	59	94	84	73	22	0	0
226	**Steinach a.Br.**	Sill	1204	0	0	0	11	30	83	70	90	65	16	0
228	**Trins**	Gschnitzbach	1235	0	0	1	13	37	82	78	96	46	12	0
230	**Navis**	Sill	1385	0	0	5	16	55	93	75	86	32	3	0
233	**Matrei am Brenner**		970	0	0	0	6	33	83	74	98	53	18	0
237	**Dresdner Hütte**	Ruetz	2290	0	6	15	43	78	96	85	37	5	0	0
239	**Neustift im Stubaital**		993	0	0	1	8	41	83	62	89	67	14	0
241	**Telfes im Stubai**		1070	0	0	0	11	34	81	78	88	57	16	0
242	**Schönberg im Stubaital**	Sill	1009	0	0	0	10	35	77	70	96	58	18	1
243	**Patscherkofel**		2247	0	3	12	43	70	101	90	40	6	0	0
245	**Hall in Tirol**	Inn	585	0	0	0	3	31	82	52	61	97	37	2
249	**Rinn**		895	0	0	0	9	30	83	54	76	86	25	2
250	**Kleinvolderberg**		660	0	0	1	8	39	79	59	85	73	21	0
254	**Wattener Lizum**		1970	0	3	9	33	75	90	94	50	11	0	0
256	**Weerberg**		925	0	0	0	12	33	71	70	88	70	21	0
257	**Schwaz**		535	0	0	0	6	28	83	52	65	97	32	2
259	**Jenbach**		530	0	0	0	3	29	73	55	61	101	41	2
260	**Rotholz**		590	0	0	0	9	29	83	53	77	90	24	0
262	**Zillergrund-Plattk.**	Ziller	2260	0	1	15	38	64	111	91	41	4	0	0
265	**Klaushof**		1022	0	0	7	20	73	58	68	90	47	2	0
267	**Schlegeis (Speicher)**	Zemmbach	1800	0	0	11	27	61	88	88	72	17	1	0
270	**Ginzling**		1060	0	0	1	20	63	67	63	102	42	7	0
272	**Stillupp (Speicher)**		1125	0	0	3	18	60	81	65	99	34	5	0
274	**Mayrhofen**	Ziller	633	0	0	2	9	33	75	52	67	96	29	2
278	**Durlaßboden**	Gerlosbach	1432	0	0	4	15	55	81	75	80	49	6	0
279	**Gerlos**		1250	0	0	6	24	86	63	67	85	33	1	0
280	**Gerlos-Gmünd**		1180	0	0	2	13	47	83	70	94	47	9	0
281	**Ried im Zillertal**	Ziller	555	0	0	1	11	32	83	54	75	79	30	0
282	**Schlitterberg**		960	0	0	0	13	33	74	77	90	62	16	0
283	**Inneralpbach**	Inn	1040	0	0	3	19	62	72	62	98	42	7	0
286	**Brandenberg**	Brandenberger Ache	920	0	0	1	21	37	78	62	93	60	13	0
287	**Radfeld**	Inn	514	0	0	0	8	34	80	52	63	90	37	1
290	**Kelchsau**	Kelchsauer Ache	815	0	0	2	14	47	82	60	93	58	9	0
291	**Hopfgarten i.Brt.**	Brixentaler Ache	591	0	0	1	10	46	79	50	83	74	22	0
292	**Wörgl (Deponie)**		605	0	0	1	11	51	78	47	88	66	23	0
293	**Kirchbichl**	Inn	498	0	0	0	6	28	81	52	64	97	37	0
294	**Ellmau**	Weißache	750	0	0	1	11	39	84	52	81	74	23	0
298	**Kufstein**	Inn	493	0	0	0	6	28	83	52	66	91	37	2
300	**Thiersee-Landl**	Thierseer Ache	700	0	0	2	13	60	69	53	92	60	16	0
303	**Jochberg**	Jochberger Ache	950	0	0	0	13	40	85	57	97	60	13	0
304	**Hahnenkamm-Ehrenbachhöhe**		1790	0	0	7	24	50	88	96	76	20	4	0
305	**Kitzbühel**	Kitzbüheler Ache	744	0	0	1	11	30	89	48	69	88	29	0
306	**Aschau**	Aschauer Ache	1005	0	0	3	18	54	77	65	97	45	6	0
309	**Hochfilzen**	Fieberbrunner Ache	960	0	0	3	19	51	78	59	90	54	11	0
312	**St.Johann in Tirol-Almdorf**		756	0	0	1	11	37	82	52	72	83	27	0
313	**Waidring**	Großache	775	0	0	6	12	60	74	48	89	60	16	0
315	**Griesner Alm**	Kohlenbach	990	0	0	1	20	53	78	60	94	46	13	0
318	**Kössen**	Großache	590	0	0	2	12	46	83	51	90	66	15	0
	SALZACHGEBIET													
319	**Krimml**	Krimmler Ache	1000	0	0	2	13	38	82	56	94	67	13	0
322	**Paß Thurn**	Salzach	1200	0	0	0	15	52	73	78	87	53	7	0
324	**Stuhlfelden**		816	0	0	1	16	51	72	55	89	69	12	0
326	**Enzingerboden**	Stubache	1480	0	0	5	14	57	78	87	88	30	6	0
328	**Rudolfshütte**		2304	0	2	19	39	79	104	84	34	4	0	0
331	**Uttendorf**		796	0	0	3	15	58	59	55	83	78	14	0
335	Kaprun	Kapruner Ache	750	0	0	2	12	46	67	56	69	86	27	0
336	**Zell am See**	Zeller See	766	0	0	2	12	49	70	47	71	85	29	0
342	**Bucheben**	Hüttwinklache	1135	0	0	5	19	60	66	66	98	44	7	0
343	**Rauris**	Rauriser Ache	934	0	0	2	18	44	75	60	91	62	13	0
346	**Badgastein**	Gasteiner Ache	1100	0	0	3	13	41	82	64	91	59	12	0
349	**Großarl**	Großarlbach	890	0	0	3	16	72	57	45	91	66	15	0
350	**St.Johann im Pongau**		634	0	0	2	11	60	60	46	67	90	29	0
351	**St.Veit im Pongau**	Salzach	750	0	0	2	10	36	80	53	64	92	27	1
353	**Karbachalm (Talstation)**		925	0	0	2	17	77	67	51	95	49	7	0
354	**Bischofshofen**		543	0	0	1	6	35	81	51	66	89	35	1
355	**Hüttau**	Fritzbach	720	0	0	2	15	67	68	47	89	68	9	0
356	**Annaberg**	Lammer	700	0	0	0	12	46	86	52	92	63	14	0
360	**Hintersee**	Almbach	750	0	0	2	16	61	70	52	96	55	12	1
361	**Salzburg-Freisaal**	Salzach	420	0	0	0	5	22	80	57	66	91	39	5
363	**Salzburg (Flughafen)**	Glanbach	430	0	0	0	6	28	76	58	71	85	36	5
364	**Eugendorf**	Fischach	520	0	0	0	10	35	79	62	71	74	32	2
365	**Saalbach**	Saalach	974	0	0	4	19	75	57	55	84	60	11	0
367	**Maria Alm**	Urschlaubach	810	0	0	2	17	66	55	45	79	81	20	0
368	**Hütten**	Leogangbach	900	0	0	2	13	41	81	50	87	72	19	0
371	**St.Ulrich-Pillersee**	Loferbach	870	0	0	5	17	64	70	54	90	54	11	0
372	**Lofer**		625	0	0	1	7	38	85	44	72	86	30	2
375	**Ibm**	Moosache	425	0	0	1	7	32	89	58	81	71	26	0
376	**Ostermiething**	Salzach	405	0	0	0	7	23	85	60	65	86	36	3
377	**Ach-Burghausen**		473	0	0	0	6	32	73	65	58	87	41	3
	INNGEBIET UNTERHALB DER SALZACH													
379	**Neukirchen an der Enknach**	Enknach	404	0	0	0	7	33	78	61	61	86	36	3
380	**Mattsee**	Niedertrumer See	508	0	0	0	10	28	72	66	61	88	37	3
381	**Mattighofen**	Mattig	455	0	0	0	9	30	81	64	65	74	39	3
382	**Hocheck**	Schwemmbach	595	0	0	0	17	60	75	51	88	60	14	0
384	**Straßwalchen**		550	0	0	0	12	34	82	59	71	78	26	3
385	**Braunau am Inn**	Mattig	360	0	0	0	5	30	82	68	58	87	33	2
386	**Waldzell**	Waldzeller Ache	500	0	0	1	9	38	77	61	72	74	30	3
387	**St.Johann am Walde**	Mettmach	629	0	0	0	11	41	63	63	82	72	30	3
388	**Altheim**	Ach	358	0	0	0	6	29	81	64	60	83	38	4
389	Reichersberg	Inn	350	0	0	0	5	29	78	65	61	90	35	2
391	Ried im Innkreis	Rieder Bach	431	0	0	0	8	29	72	66	60	93	34	3
392	**St.Marienkirchen**	Inn	340	0	0	0	6	34	80	62	58	85	36	4
393	**Lambrechten**	Pram	396	0	0	0	9	39	80	57	67	73	37	3

Häufigkeiten der Lufttemperaturen

Nr.	Messstelle	Einzugsgebiet	Höhe m ü.A.	Anzahl der Tage – Tagesmittel in °C: ≦ - 20,1	- 20,0 bis - 15,1	- 15,0 bis - 10,1	- 10,0 bis - 5,1	- 5,0 bis - 0,1	0,0 bis 4,9	5,0 bis 9,9	10,0 bis 14,9	15,0 bis 19,9	20,0 bis 24,9	≧ 25,0
394	**Kopfing**	Pfudabach	569	0	0	0	11	44	69	56	78	73	30	4
395	**Sigharting**		355	0	0	0	8	38	80	55	65	78	38	3
396	**Schärding-Rossbach**	Roßbach	330	0	0	0	5	38	79	58	60	83	38	4
397	**Wernstein**	Inn	355	0	0	0	4	34	84	55	64	82	39	3
398	**Schardenberg**		529	0	0	0	11	43	76	52	79	70	30	4
	DONAUGEBIET ZWISCHEN INN UND TRAUN													
399	**Münzkirchen**	Donau	507	0	0	0	9	45	81	48	92	65	24	1
400	**Vichtenstein**		592	0	0	0	12	43	82	51	81	72	20	4
401	**Rannawerk**		285	0	0	0	2	25	89	59	62	88	38	2
402	Kollerschlag	Ranna	725	0	0	1	14	44	77	55	87	68	18	1
404	**Mausloch**		515	0	0	0	5	34	90	57	88	69	22	0
405	**Pfarrkirchen**		815	0	0	0	20	52	66	67	79	66	12	3
406	**Neustift im Mühlkreis**		597	0	0	0	12	46	75	51	78	67	32	4
407	**Julbach**	Kleine Mühl	565	0	0	2	14	49	82	50	92	58	18	0
409	**Schwarzenberg**	Große Mühl	730	0	0	0	11	52	77	56	87	63	17	2
410	**Schlägl**		555	0	0	1	13	52	80	50	90	56	23	0
411	**Guglwald**	Kleine Michl	750	0	0	2	17	54	79	53	93	55	12	0
412	**Helfenberg**		598	0	0	2	13	56	72	54	94	57	17	0
413	**Haslach**		510	0	0	0	12	47	85	48	90	63	20	0
414	Rohrbach	Große Mühl	600	0	0	0	13	35	82	54	79	76	24	2
415	**Langhalsen**		449	0	0	0	13	52	80	51	88	61	20	0
416	**Partenstein**		295	0	0	0	5	40	89	53	65	83	30	0
417	**Neuhaus an der Donau**	Donau	450	0	0	0	11	41	77	56	73	68	35	4
418	**Neumarkt im Hausruck**	Aschach	398	0	0	0	10	47	71	58	72	80	24	3
419	**Peuerbach**		372	0	0	0	8	40	80	55	66	74	38	4
420	Waizenkirchen		370	0	0	0	9	34	75	59	61	91	33	3
421	**Neukirchen am Walde**		555	0	0	0	11	45	79	50	78	66	33	3
422	**St.Agatha**		499	0	0	0	11	37	72	58	69	77	37	4
423	**Aschach an der Donau**		292	0	0	0	5	31	82	56	55	89	43	4
424	**Eferding**	Donau	274	0	0	0	2	21	87	56	52	92	50	5
425	**Kematen am Innbach**	Innbach	351	0	0	0	6	39	75	62	61	80	40	2
426	**Geboltskirchen**	Trattnach	540	0	0	0	13	45	73	57	83	67	25	2
427	**Hofkirchen an der Trattnach**		385	0	0	0	7	39	73	62	59	79	42	4
428	**Grieskirchen-Moosham**		352	0	0	0	5	35	74	66	60	82	40	3
430	**Goldwörth**	Donau	260	0	0	0	5	33	82	54	53	86	46	6
431	**Bad Leonfelden**	Große Rodl	740	0	0	0	16	54	78	52	84	61	18	2
432	**Piberstein**		899	0	0	3	18	51	63	76	80	61	10	3
433	**St.Peter am Wimberg**		687	0	0	0	11	50	67	53	88	66	28	2
434	**Neußerling**		615	0	0	0	12	46	73	51	86	63	30	4
435	**Waxenberg**		700	0	0	0	12	46	71	51	84	69	28	4
436	**Ottensheim**		265	0	0	0	6	30	85	55	51	89	44	5
437	**Hellmonsödt**	Donau	840	0	0	1	18	48	70	69	76	66	13	4
438	**Kirchschlag bei Linz**		925	0	0	2	19	51	61	77	80	59	13	3
439	**Pöstlingberg**		490	0	0	0	11	42	69	57	72	68	42	4
440	Linz (Stadt)		263	0	0	0	1	23	78	60	49	96	53	5
441	**Linz-Urfahr**		305	0	0	0	3	27	80	60	55	89	46	5
442	**Leonding**		287	0	0	0	3	33	80	58	55	84	47	5
443	Hörsching		297	0	0	0	5	31	70	63	61	87	43	5
	TRAUNGEBIET													
444	**Gößl**	Grundlsee	710	0	0	0	12	30	91	55	90	67	19	1
445	**Bad Aussee**	Traun	665	0	0	1	9	33	83	56	66	86	30	1
446	**Odensee**		800	0	2	3	10	75	67	49	91	54	14	0
447	**Schönbergalpe**		1350	0	0	5	27	60	84	74	84	26	5	0
448	**Obertraun**		515	0	0	2	12	56	75	40	84	74	21	1
449	**Pötschen**		1000	0	0	4	15	67	73	52	94	48	12	0
450	**Krippenstein**		2050	0	0	11	48	66	96	96	36	12	0	0
451	**Lahn-Hallstatt**	Hallstätter See	510	0	0	1	9	53	82	41	76	78	24	1
452	**Gosau**	Gosaubach	765	0	0	2	12	45	83	60	82	65	16	0
453	**Bad Goisern**	Traun	505	0	0	0	5	32	93	50	67	82	36	0
454	St.Wolfgang	St.Wolfgangsee	539	0	0	0	2	22	86	56	64	96	36	3
455	**Strobl**		540	0	0	1	5	43	86	46	84	69	30	1
456	**Postalm**	Rußbach	1200	0	0	1	21	49	82	78	86	39	8	1
457	Bad Ischl	Traun	469	0	0	0	8	30	87	48	74	86	31	1
459	Feuerkogel		1618	0	0	6	23	50	84	93	84	21	4	0
460	**Ebensee (Schule)**		425	0	0	0	7	27	89	58	62	82	39	1
461	Gmunden	Traunsee	426	0	0	0	8	26	62	68	54	95	47	5
462	**Altmünster**		525	0	0	0	10	34	75	63	71	79	31	2
463	**Gmunden-Traundorf**	Traun	456	0	0	1	12	37	64	78	63	79	29	2
464	**Laakirchen**		440	0	0	0	8	41	71	59	67	76	38	5
465	**Thalgau**	Fuschler Ache	730	0	0	0	12	43	60	68	81	75	22	4
466	**Scharfling**	Mondsee	480	0	0	0	6	31	84	64	74	76	29	1
467	Mondsee		491	0	0	0	6	28	84	56	62	95	33	1
468	**Oberwang**		595	0	0	0	14	45	82	54	85	66	18	1
469	**Weißenbach am Attersee**	Attersee	476	0	0	0	8	43	82	56	86	64	25	1
471	**Attersee**		495	0	0	0	8	34	71	66	68	81	32	5
473	**Frankenburg**	Vöckla	515	0	0	0	12	44	77	54	76	72	29	1
474	**Vöcklabruck**		423	0	0	0	8	33	76	62	52	84	45	5
475	**Wolfsegg am Hausruck**	Ager	585	0	0	0	12	42	64	65	71	76	31	4
476	**Almsee-Fischerau**	Alm	574	0	0	2	12	47	88	52	90	63	11	0
477	**Grünau-Almegg**		540	0	0	1	12	45	76	57	78	69	26	1
478	**Scharnstein**		485	0	0	1	12	41	76	59	79	71	25	1
479	**Vorchdorf**		455	0	0	0	10	46	67	61	70	73	34	4
480	**Wels**	Traun	305	0	0	0	5	34	71	68	49	86	47	5
481	**Kirchdorf an der Krems**	Krems	456	0	0	0	9	38	67	60	72	82	35	2
482	Kremsmünster		383	0	0	0	5	33	67	62	58	93	42	5
483	**Neuhofen an der Krems**		326	0	0	0	4	40	76	60	59	82	40	4
484	**Ebelsberg (Gottschallingerstr)**	Traun	261	0	0	0	4	34	79	63	50	82	48	5
485	**Linz (Wasserwerk Scharlinz)**		260	0	0	0	2	33	82	63	54	82	44	5
	DONAUGEBIET ZWISCHEN TRAUN UND ENNS													
486	**St.Florian**	Donau	257	0	0	0	2	34	80	63	56	80	45	5
487	**Maria Laah**		360	0	0	0	10	35	68	62	60	81	44	5
488	**Reichenau**	Große Gusen	685	0	0	1	13	43	80	58	82	71	16	1
489	**Gallneukirchen**		330	0	0	0	7	46	78	54	68	66	42	4
490	**Neumarkt im Mühlkreis**	Kleine Gusen	610	0	0	0	11	49	71	49	79	69	33	4
491	**Mauthausen**	Donau	299	0	0	0	5	30	78	61	49	88	48	6

Häufigkeiten der Lufttemperaturen

Nr.	Messstelle	Einzugsgebiet	Höhe m ü.A.	Anzahl der Tage – Tagesmittel in °C: ≦ - 20,1	- 20,0 bis - 15,1	- 15,0 bis - 10,1	- 10,0 bis - 5,1	- 5,0 bis - 0,1	0,0 bis 4,9	5,0 bis 9,9	10,0 bis 14,9	15,0 bis 19,9	20,0 bis 24,9	≧ 25,0
492	**Enns**	Donau	259	0	0	0	2	31	82	59	55	83	47	6
	ENNSGEBIET													
493	**Flachau**	Enns	910	0	0	2	13	54	73	54	88	65	16	0
494	**Radstadt**		890	0	0	2	11	45	87	57	91	58	14	0
495	**Obertauern**	Taurach	1763	0	0	10	25	61	96	71	79	21	2	0
496	**Filzmoos**	Enns	1050	0	0	2	20	71	72	56	92	42	10	0
497	Ramsau		1203	0	0	2	17	44	78	77	92	47	8	0
498	**Planai**	Thalbach	1820	0	0	10	33	53	94	92	62	19	2	0
499	**Untertal-Tetter**		1040	0	0	2	16	66	71	56	98	47	9	0
503	**St.Nikolai im Sölktal**	Große Sölk	1120	0	0	5	15	77	69	62	89	39	9	0
505	**Bad Mitterndorf**	Salzabach	808	0	0	3	14	54	71	66	71	67	19	0
506	**Grubegg**		790	0	2	1	11	67	69	50	86	61	17	1
507	**Gröbming**		766	0	0	3	12	48	72	58	75	78	19	0
508	**Donnersbachwald**	Donnersbach	980	0	0	3	13	68	73	58	98	47	5	0
509	**Planneralm**		1605	0	0	7	27	69	85	91	59	23	4	0
511	**Irdning**		702	0	0	2	10	44	73	61	71	82	22	0
512	**Greith**	Grimmingbach	945	0	0	2	16	42	86	59	93	51	16	0
513	**Oppenberg**	Gulling	1060	0	0	2	13	50	87	60	101	41	11	0
514	Aigen im Ennstal		640	0	0	4	10	53	64	62	75	78	19	0
515	**Liezen**	Enns	670	0	0	2	6	46	78	54	74	76	27	2
516	**Hohentauern**	Triebenbach	1265	0	0	1	20	47	88	70	93	35	11	0
517	**Admont**	Enns	700	0	0	3	11	68	66	45	86	67	18	1
519	**Eisenerzer Ramsau**	Erzbach	1020	0	0	2	21	63	79	52	97	43	8	0
523	**Weichselboden**	Salza	680	0	1	4	18	53	75	52	91	61	10	0
524	**Wildalpen**		610	0	0	4	16	66	69	47	99	53	11	0
525	**Unterlaussa**	Laussabach	540	0	0	2	14	55	74	47	78	73	22	0
526	**Kleinreifling**	Enns	428	0	0	0	6	30	86	56	72	79	34	2
527	Weyer		421	0	0	0	7	30	71	62	61	93	37	4
528	**Maria Neustift**		629	0	0	0	13	45	73	57	88	65	23	1
529	**Pechgraben**		430	0	0	1	11	43	76	60	78	72	23	1
530	**Reichraming**		360	0	0	0	4	28	85	59	61	90	35	3
532	**Laussa**		440	0	0	2	6	39	83	52	73	71	36	3
533	**Hinterstoder**	Steyr	590	0	0	2	11	48	75	52	76	78	22	1
534	**Huttererböden**		1370	0	0	6	25	53	79	88	77	31	6	0
535	**Linzer Haus**	Teichl	1435	0	0	8	26	60	82	76	85	23	5	0
536	**Bosruckhütte**		1036	0	0	2	19	48	86	66	95	38	11	0
537	**Spital am Pyhrn**		630	0	0	1	11	50	76	49	85	69	22	2
538	**Klein Pyhrgas**		1010	0	0	0	14	33	68	78	86	63	18	5
539	**Windischgarsten (Schule)**		604	0	0	2	10	42	80	49	80	68	32	2
540	**St.Pankraz**		523	0	0	2	12	48	77	46	81	73	25	1
541	**Klaus an der Pyhrnbahn**	Steyr	458	0	0	0	11	37	81	53	71	79	32	1
542	**Bodinggraben**	Krumme Steyrling	640	0	0	4	11	60	74	46	100	56	13	1
543	**Breitenau**		514	0	0	2	12	49	77	56	84	65	19	1
544	**Molln**	Steyr	423	0	0	2	7	38	78	59	79	73	28	1
545	**Waldneukirchen**		440	0	0	0	10	39	67	60	65	75	44	5
546	**Behamberg**	Enns	518	0	0	0	11	35	66	62	69	77	41	4
548	**Steyr**		336	0	0	0	6	40	65	66	57	79	47	5
550	St.Sebastian-Mariazell	Salza	862	0	0	1	16	40	83	65	90	58	12	0
	DONAUGEBIET ZWISCHEN ENNS UND MARCH													
551	**Rainbach im Mühlkreis**	Feldaist	690	0	0	1	15	48	78	53	81	65	21	3
552	Freistadt		548	0	0	1	12	37	80	64	69	80	20	2
553	**Lasberg**		575	0	0	1	12	45	79	53	81	64	27	3
554	**Karlstift**	Waldaist	917	0	0	7	23	57	83	65	84	40	6	0
555	**Schöneben-Gugu**		880	0	0	3	18	56	83	61	88	45	11	0
556	**Weitersfelden-Ritzenedt**		764	0	0	0	18	55	76	57	96	51	12	0
557	**Gutau**		581	0	0	2	11	52	73	48	80	67	30	2
558	**Tragwein**	Aist	455	0	0	0	10	37	78	55	71	72	37	5
559	**Stadt Haag**	Erla	347	0	0	0	4	36	73	64	56	82	44	6
560	**St.Pantaleon**		235	0	0	0	5	32	86	57	65	77	40	3
562	**Laab**	Naarn	240	0	0	0	5	37	85	53	66	75	40	4
563	**Windhaag bei Perg**		513	0	0	0	11	46	68	50	75	73	37	5
564	**Saxen-Au**		239	0	0	0	5	36	80	57	56	80	43	8
565	**St.Thomas am Blasenstein**	Klambach	665	0	0	0	12	49	70	54	86	65	26	3
567	**Stephanshart**	Donau	281	0	0	0	5	35	81	59	59	80	42	4
568	**Grein**		270	0	0	0	4	32	82	59	52	87	41	8
569	**St.Oswald**	Große Isper	654	0	0	0	13	44	74	57	79	73	21	4
570	**Bärnkopf**		958	0	0	3	21	48	71	75	82	51	12	2
572	**Ennsbach**	Ybbser Mühlbach	273	0	0	0	4	34	78	65	47	89	42	6
573	**Neuhaus am Zellerain**	Ybbs	1103	0	0	2	22	58	81	70	93	32	7	0
574	**Lackenhof**		809	0	0	5	14	62	80	49	88	49	17	1
575	**Lunz am See**		612	0	0	2	13	53	73	57	88	64	15	0
578	**Hollenstein an der Ybbs**		507	0	0	2	11	44	81	49	89	68	21	0
580	**Opponitz**		451	0	0	1	9	37	82	63	65	80	27	1
582	**Hinterlug**		465	0	0	1	9	47	79	58	86	63	21	1
583	**Sonntagberg**		634	0	0	0	14	40	70	56	80	80	24	1
584	**Wolfsbach**	Urlbach	336	0	0	0	6	38	73	64	65	79	38	2
587	**Amstetten**	Ybbs	265	0	0	0	3	33	69	67	58	83	46	6
589	**Neuhofen an der Ybbs**		319	0	0	0	7	39	71	64	62	76	42	4
592	**Annaberg**	Große Erlauf	911	0	0	1	20	52	79	63	98	44	8	0
593	**Erlaufboden**		542	0	0	1	9	44	82	57	90	60	21	1
597	**Gresten**	Kleine Erlauf	399	0	0	0	8	39	74	66	68	73	36	1
600	**Wieselburg**		264	0	0	0	7	42	71	62	52	80	44	7
605	**Pöggstall**	Weitenbach	451	0	0	0	13	41	76	55	67	77	32	4
607	**Oberndorf an der Melk**	Melk	297	0	0	0	6	39	63	73	57	86	38	3
611	**Melk**	Donau	284	0	0	0	4	37	70	63	49	92	43	7
614	**Frankenfels**	Pielach	465	0	0	2	9	45	72	62	78	73	24	0
618	**Kilb**	Sierningbach	290	0	0	0	8	41	67	64	57	81	43	4
620	**Maria Langegg**	Donau	485	0	0	0	13	43	73	56	74	75	28	3
621	**Jauerling (ORF)**		952	0	0	2	23	45	71	64	79	69	11	1
623	**Unterloiben**		198	0	0	0	1	27	72	66	49	85	58	7
624	**Ottenschlag**	Große Krems	856	0	0	2	20	50	72	67	77	63	13	1
625	**Großheinrichschlag**	Kleine Krems	704	0	0	0	18	48	71	62	78	70	18	0
626	**Lichtenau**	Krems	669	0	0	0	16	44	75	62	72	75	17	4
627	**Gföhl**		585	0	0	0	14	48	69	62	63	78	28	3
628	**Krems an der Donau**		204	0	0	0	5	32	71	69	44	81	58	5
631	**Türnitz**	Traisen	482	0	0	3	12	53	70	60	85	67	15	0
632	**Kernhof**	Unrechttraisen	760	0	0	2	16	50	74	62	89	59	11	2
633	**St.Aegyd am Neuwalde**		607	0	0	0	14	42	77	61	85	64	22	0
635	**Hainfeld**	Gölsen	434	0	0	2	11	46	72	61	81	70	21	1

Häufigkeiten der Lufttemperaturen

Nr.	Messstelle	Einzugsgebiet	Höhe m ü.A.	Anzahl der Tage – Tagesmittel in °C: ≦ - 20,1	- 20,0 bis - 15,1	- 15,0 bis - 10,1	- 10,0 bis - 5,1	- 5,0 bis - 0,1	0,0 bis 4,9	5,0 bis 9,9	10,0 bis 14,9	15,0 bis 19,9	20,0 bis 24,9	≧ 25,0
636	**Innerhalbach**	Gölsen	522	0	0	2	12	46	78	62	86	66	13	0
639	**St.Pölten (Landhaus)**	Traisen	273	0	0	0	5	30	68	64	52	83	58	5
640	**St.Pölten**		282	0	0	0	8	32	69	62	52	83	51	8
643	**Liebenau**	Kamp	903	0	0	10	26	56	81	56	83	44	9	0
645	**Rappottenstein**	Kleiner Kamp	598	0	0	0	16	50	79	60	78	70	12	0
646	**Groß-Gerungs**	Zwettl	676	0	0	0	12	44	70	67	71	75	23	3
647	**Zwettl-Edelhof**	Kamp	587	0	0	0	14	44	74	66	65	77	22	3
648	**Grafenschlag**		780	0	0	3	17	48	74	64	84	61	14	0
649	**Ottenstein**		555	0	0	0	14	49	71	61	73	74	22	1
652	**Altenburg**		394	0	0	0	12	43	69	60	51	85	39	6
653	**Messern**		485	0	0	0	15	50	69	60	61	81	26	3
655	**Gars am Kamp**		277	0	0	0	8	42	72	59	56	80	41	7
657	**Schönberg**		223	0	0	0	6	40	75	59	50	77	50	8
659	**Langenlois**		204	0	0	0	4	35	68	66	43	86	57	6
660	**Mühlbach am Manhartsberg**		356	0	0	0	11	47	59	67	49	83	44	5
663	**Sitzenberg-Reidling**	Donau	212	0	0	0	8	37	66	64	43	85	54	8
665	**Pyhra**	Perschling	302	0	0	0	9	40	65	66	65	82	35	3
667	**Atzenbrugg**		192	0	0	0	5	28	77	59	47	85	57	7
669	**Brand-Laaben**	Große Tulln	371	0	0	0	9	42	63	67	71	73	37	3
670	**Maria-Anzbach**		256	0	0	0	4	32	74	64	62	82	42	5
671	**Ollersbach**	Gr.Tulln	242	0	0	0	8	32	69	67	55	82	46	6
675	**Tulln-Bildeiche**	Donau	179	0	0	0	7	40	70	56	62	71	53	6
676	**Sieghartskirchen**	Kleine Tulln	202	0	0	0	5	33	67	65	52	77	57	9
678	Langenlebarn	Donau	175	0	0	0	5	33	62	64	51	87	57	6
681	**Eggenburg**	Schmida	364	0	0	0	13	44	64	66	50	85	38	5
683	**Maissau**		342	0	0	0	10	37	67	62	51	81	51	6
687	**Immendorf**	Göllersbach	237	0	0	0	7	45	66	63	48	87	43	6
689	**Hollabrunn**		241	0	0	0	5	42	69	59	51	75	55	9
691	**Steinabrunn**	Senningbach	255	0	0	0	9	38	74	58	58	84	39	5
693	**Stetten**	Donau	177	0	0	0	5	38	68	59	49	84	53	9
694	**Wien (Einlaufbauwerk)**		175	0	0	0	5	28	66	65	54	80	56	11
695	**Kierling**		264	0	0	0	8	47	65	63	63	74	42	3
697	**Klosterneuburg**		244	0	0	0	5	34	67	56	61	78	57	7
698	Wien-Donaufeld		161	0	0	0	4	29	63	62	50	80	65	12
699	**Wien (Magdalenenhof)**		305	0	0	0	9	32	66	62	51	87	52	6
700	**Wien-Kagran**		158	0	0	0	4	25	68	64	46	84	63	11
701	**Wien (Spargelfeld)**		159	0	0	0	1	28	71	62	48	86	59	10
702	**Wien-Stadlau (Inselpumpwerk)**		162	0	0	0	4	30	64	61	48	85	62	11
703	**Wien (Hohe Warte)**	Donaukanal	203	0	0	0	4	26	66	63	49	89	60	8
704	**Wien-Neustift**		281	0	0	0	7	35	66	62	54	84	50	7
705	Tullnerbach	Wien	291	0	0	0	8	40	70	65	68	84	28	2
707	**Wien-Mariabrunn**		227	0	0	0	6	38	61	69	49	85	52	5
708	**Wien-Mauerbach**		215	0	0	0	5	37	71	65	62	82	40	3
709	Wien-Jubiläumswarte	Donaukanal	450	0	0	0	11	44	61	60	54	92	39	4
710	**Wien-Innere Stadt**	Wien	171	0	0	0	2	20	60	66	51	74	76	16
711	**Wien (Rathausplatz)**		185	0	0	0	2	30	58	63	48	79	71	14
712	**Wien (Lainzer Tor)**		265	0	0	0	7	44	64	62	52	82	49	5
713	**Wien-Wiener Berg**		238	0	0	0	5	34	63	62	46	88	57	10
715	**Wien (Praterstern)**	Donaukanal	160	0	0	0	4	29	62	65	50	83	62	10
717	**Alland (Autobahnmeisterei)**	Schwechat	337	0	0	0	9	44	67	69	59	78	36	3
720	**Oeynhausen (Autobahnmeist.)**		214	0	0	0	7	38	58	61	46	85	60	10
721	**Baden**		249	0	0	0	3	37	61	66	49	86	57	6
722	**Gumpoldskirchen**		218	0	0	0	3	34	58	61	51	87	64	7
727	**Furth-Harras**	Triesting	546	0	0	2	15	52	69	64	90	62	11	0
732	**Laab im Walde**	Liesing	365	0	0	0	9	45	65	66	62	75	39	4
733	**Wien (Rosenhügel)**		244	0	0	0	6	38	64	58	47	81	61	10
734	**Wien (Gutheil-Schoder-Gasse)**		192	0	0	0	5	37	60	63	45	81	60	14
735	**Wien-Rothneusiedl**		180	0	0	0	2	41	58	61	47	81	64	11
736	**Wien-Unterlaa**		200	0	0	0	5	31	59	63	55	82	59	11
737	**Wien-Laaer Berg**	Schwechat	224	0	0	0	4	34	62	64	42	85	63	11
738	**Wien (Zentralfriedhof)**		172	0	0	0	5	36	62	61	46	84	60	11
741	**Schwechat (Flugplatz)**	Donau	184	0	0	0	7	41	58	64	49	87	50	9
742	**Wien-Neuß̈ling**		155	0	0	0	5	32	64	62	46	83	62	11
745	**Moosbrunn**	Piesting	187	0	0	0	6	47	63	57	47	87	49	9
746	**Gutenstein**		495	0	0	1	10	46	72	68	73	76	19	0
748	**Miesenbach**		520	0	0	1	8	48	70	64	79	77	17	1
749	**Blumau**		234	0	0	0	9	48	57	60	48	82	52	9
752	**Bad Deutsch-Altenburg**	Donau	161	0	0	0	4	37	69	57	49	85	51	13
753	**Franzensdorf**		153	0	0	0	7	37	67	56	46	88	54	10
754	**Orth an der Donau**		148	0	0	0	7	37	70	57	48	81	55	10
756	**Naglern**	Rußbach	280	0	0	0	11	40	68	55	53	88	42	8
758	**Ulrichskirchen**		183	0	0	0	5	39	71	57	56	79	49	9
761	**Deutsch Wagram**		157	0	0	0	7	37	54	71	45	85	57	9
763	**Leopoldsdorf im Marchfeld**		152	0	0	0	6	40	62	61	44	85	56	11
								MOLDAUGEBIET						
764	**Schenkenfelden**	Moldau	745	0	0	2	16	53	76	56	86	58	18	0
765	**Sandl**		961	0	0	3	22	48	71	76	84	48	13	0
766	**Windhaag bei Freistadt**	Maltsch	420	0	0	3	14	55	77	51	91	54	19	1
769	**Gmünd**	Lainsitz	500	0	0	0	12	45	71	64	60	75	34	4
771	**Altmanns**	Braunaubach	589	0	0	2	13	56	75	56	77	70	14	2
773	**Haugschlag**	Reißbach	568	0	0	2	13	54	76	52	76	68	21	3
774	**Litschau**		564	0	0	0	15	45	74	60	70	81	18	2
								MARCHGEBIET						
775	**Limbach**	Deutsche Thaya	564	0	0	1	13	50	76	59	73	73	19	1
776	**Vitis**		522	0	0	0	15	52	70	61	75	73	18	1
778	**Waidhofen an der Thaya**		495	0	0	0	14	52	68	62	67	73	27	2
782	**Weikertschlag an der Thaya**	Mährische Thaya	460	0	0	0	14	49	70	58	65	83	24	2
783	**Breitenfeld**	Seebsbach	568	0	0	0	16	49	71	59	69	73	25	3
786	**Geras**	Thaya	484	0	0	0	14	53	62	64	62	75	33	2
788	**Riegersburg**	Fugnitzbach	445	0	0	0	13	56	65	62	70	74	23	2
792	**Retz (Windmühle)**	Pulkau	320	0	0	0	10	32	67	57	47	82	64	6
793	**Großkadolz**		188	0	0	0	6	37	72	58	48	79	56	9
794	**Mailberg**		212	0	0	0	4	41	70	59	42	81	60	8
795	**Laa an der Thaya**	Thaya-Mühlbach	187	0	0	0	8	35	70	59	48	85	54	6
797	**Wildendürnbach**	Thaya	208	0	0	0	9	35	71	53	54	83	51	9
798	**Drasenhofen**		216	0	0	0	9	34	74	55	65	75	46	7
801	**Hohenau an der March**		155	0	0	0	9	32	77	48	57	87	49	6
805	**Mistelbach (Kläranlage)**	Zaya	190	0	0	0	10	39	69	55	57	81	46	8
806	**Poysdorf (Ost)**		202	0	0	0	8	31	74	53	56	86	52	5

Häufigkeiten der Lufttemperaturen

Nr.	Messstelle	Einzugsgebiet	Höhe m ü.A.	Anzahl der Tage – Tagesmittel in °C: ≦ - 20,1	- 20,0 bis - 15,1	- 15,0 bis - 10,1	- 10,0 bis - 5,1	- 5,0 bis - 0,1	0,0 bis 4,9	5,0 bis 9,9	10,0 bis 14,9	15,0 bis 19,9	20,0 bis 24,9	≧ 25,0
807	**Ginzersdorf**	Zaya	179	0	0	0	9	39	70	56	56	78	49	8
808	**Zistersdorf**	March	201	0	0	0	10	43	66	56	50	84	47	9
809	**Nexing**	Waidenbach	196	0	0	0	9	36	73	53	51	86	51	6
810	**Dürnkrut**		166	0	0	0	7	35	76	47	56	82	53	9
811	**Gänserndorf**	Stempfelbach	150	0	0	0	9	41	68	52	52	79	55	9
	DONAUGEBIET ZWISCHEN MARCH UND LEITHA													
819	**Kittsee**	Donau	137	0	0	0	8	32	72	55	46	88	54	10
821	**Deutsch Jahrndorf**	Wiesgraben	132	0	0	0	6	39	65	54	48	80	61	12
	LEITHAGEBIET													
822	**Rohr im Gebirge**	Schwarza	684	0	0	0	4	42	86	69	86	62	16	0
825	Naßwald	Naßbach	615	0	0	0	15	47	71	60	88	70	13	1
827	**Reichenau an der Rax**	Schwarza	486	0	0	0	8	35	60	64	69	100	28	1
829	**Hirschenkogel**		1318	0	0	5	25	55	73	72	97	34	4	0
830	**Semmering**		985	0	0	2	21	50	73	67	88	56	8	0
831	**Gloggnitz**		512	0	0	0	12	48	65	58	65	80	33	4
833	**Puchberg am Schneeberg**	Sierning	580	0	0	1	10	41	64	68	70	89	22	0
835	**Neunkirchen**	Schwarza	362	0	0	0	6	40	61	62	45	88	54	9
839	**Aspang**	Großer Pestingbach	498	0	0	0	11	40	75	59	69	89	22	0
841	**Trattenbach (Schlaggraben)**	Feistritz	1105	0	0	3	19	39	72	77	92	49	13	1
842	**Kirchberg am Wechsel**		555	0	0	0	14	45	73	62	68	84	19	0
843	**St.Corona am Wechsel**		882	0	0	0	17	42	73	66	81	69	17	0
845	**Hochwolkersdorf**	Pitten	617	0	0	0	12	42	70	60	59	87	30	5
846	**Bromberg**		426	0	0	0	10	42	72	60	65	81	33	2
850	**Wiener Neustadt (Flugplatz)**	Warme Fischa	285	0	0	0	9	45	57	61	51	82	56	4
851	**Loretto**	Leitha	208	0	0	0	6	41	56	64	48	80	57	13
854	**Bruck an der Leitha**		159	0	0	0	8	38	64	56	46	89	52	12
855	**Göttlesbrunn**		167	0	0	0	7	37	67	57	43	89	54	11
856	**Bruckneudorf-Heidehof**		166	0	0	0	3	38	65	56	53	85	57	8
858	**Hollern**		145	0	0	0	4	36	71	57	47	84	54	12
859	**Gattendorf**		150	0	0	0	9	34	66	53	47	90	55	11
861	**Nickelsdorf**		137	0	0	0	4	36	69	55	48	77	63	13
	RABNITZGEBIET													
863	**Hollenthon**	Rabnitz	671	0	0	0	14	39	65	65	64	91	23	4
864	**Karl**		373	0	0	0	9	42	72	61	50	96	35	0
867	**Kobersdorf**	Stoob	333	0	0	0	9	53	61	58	52	80	46	6
868	**Sieggraben**		467	0	0	0	7	46	66	56	50	90	43	7
869	**Oberpullendorf**		251	0	0	0	0	55	66	51	48	77	57	11
870	**Frankenau**		208	0	0	0	2	47	70	50	51	79	58	8
871	**Nebersdorf**		248	0	0	0	2	51	62	57	46	83	55	9
872	Lutzmannsburg	Rabnitz	202	0	0	0	1	38	80	50	45	76	62	13
873	**Nikitsch**		247	0	0	0	7	47	66	52	50	81	54	8
874	**Neustift an der Rosalia**	Wulka	603	0	0	0	11	43	65	60	58	88	33	7
875	**Forchtenstein**		397	0	0	0	4	42	63	59	53	77	55	12
878	**Wulkaprodersdorf**		164	0	0	0	1	42	67	58	46	81	59	11
879	**Eisenstadt**		195	0	0	0	3	38	64	60	44	80	65	11
881	**Eisenstadt**		184	0	0	0	1	38	61	61	49	86	60	9
882	**Draßburg**		229	0	0	0	1	43	64	54	53	86	55	9
884	**St.Margarethen-Berg**	Neusiedler See	195	0	0	0	3	46	62	57	48	85	53	11
885	**Donnerskirchen**		126	0	0	0	1	36	68	57	44	87	60	12
889	**Neusiedl am See**		148	0	0	0	2	33	65	58	47	74	77	9
890	**Frauenkirchen**		122	0	0	0	2	36	71	60	43	81	61	11
891	**Podersdorf am See**		121	0	0	0	2	37	68	54	44	75	70	15
894	**Rust**		119	0	0	0	0	32	69	60	43	81	67	13
895	**Mörbisch am See**		130	0	0	0	0	41	66	57	44	80	67	10
896	**Illmitz (Biologische Station)**		115	0	0	0	2	42	71	45	45	83	67	10
899	**Halbturn**		130	0	0	0	3	37	70	53	49	74	67	12
902	**Deutschkreutz-Girm**	Ikva	192	0	0	0	1	41	66	59	45	81	60	12
904	**Festenburg-Hinterberg**	Schwarze Lafnitz	920	0	0	0	14	43	77	69	81	68	13	0
	RAABGEBIET													
905	**Hohenau an der Raab**	Raab	702	0	0	0	13	63	66	67	73	72	11	0
906	**Fladnitzberg**		1070	0	0	1	20	41	79	67	80	65	12	0
907	**Schöckl**		1445	0	0	1	32	52	77	72	101	26	4	0
910	Weiz	Weizbach	465	0	0	0	5	42	62	62	51	92	46	5
911	Gleisdorf	Raab	375	0	0	0	7	44	67	57	50	95	41	4
912	**St.Radegund**	Rabnitzbach	725	0	0	0	11	40	62	63	61	100	28	0
913	Laßnitzhöhe		524	0	0	0	6	48	58	54	51	98	45	5
914	**Rohr an der Raab**	Raab	306	0	0	0	8	53	67	50	49	89	49	0
915	Feldbach		323	0	0	0	5	44	61	58	51	90	52	4
916	**Wetzelsdorf**		303	0	0	0	7	52	68	52	48	86	48	4
917	**Fehring**		260	0	0	0	5	52	67	46	49	83	54	9
919	**Neumarkt an der Raab**		243	0	0	0	3	43	66	57	50	83	54	9
920	**St.Jakob im Walde**	Lafnitz	922	0	0	0	11	44	70	75	72	75	18	0
922	**Hohenau am Wechsel**		1080	0	0	1	20	46	79	70	92	49	8	0
923	**Friedberg-Ortgraben**		550	0	0	0	11	46	66	58	50	102	28	4
926	**Pöllau (Zentralstation)**	Safen	525	0	0	0	10	53	63	55	51	96	35	2
928	**Bad Waltersdorf**	Safenbach	285	0	0	0	4	44	78	44	48	87	52	8
929	**Deutsch Kaltenbrunn**	Lafnitz	358	0	0	0	6	52	55	56	46	88	54	8
930	**Zwieselgraben**	Feistritz	1080	0	0	6	29	58	76	64	92	33	7	0
931	**Rettenegg**		860	0	0	2	16	55	85	56	79	62	10	0
932	**Alpl**		1020	0	0	1	22	43	78	73	87	52	9	0
933	Fischbach		1050	0	0	1	16	40	70	74	81	71	12	0
935	**Birkfeld (Schule)**		680	0	0	0	13	52	68	66	68	79	19	0
937	**St.Johann bei Herberstein**		410	0	0	0	7	52	71	51	45	93	46	0
939	**Sinabelkirchen**	Ilzbach	350	0	0	0	5	45	70	54	47	92	44	8
941	**Heiligenkreuz**	Lafnitz	228	0	0	0	3	55	69	47	54	91	45	1
942	**Mönichkirchen**	Pinka	991	0	0	0	23	33	76	67	79	74	13	0
943	**Pinkafeld**		388	0	0	0	0	48	67	57	44	86	54	9
944	**Oberwart**		308	0	0	0	4	53	68	49	44	92	47	8
945	**Kleinzicken**	Zickenbach	265	0	0	0	3	51	66	54	54	93	43	1
947	**Hochneukirchen**	Pinka	707	0	0	0	14	43	66	65	63	94	19	1
948	**Bernstein**	Tauchenbach	631	0	0	0	13	44	60	59	58	101	26	4

Häufigkeiten der Lufttemperaturen

Nr.	Messstelle	Einzugsgebiet	Höhe m ü.A.	Anzahl der Tage – Tagesmittel in °C: ≦ - 20,1	- 20,0 bis - 15,1	- 15,0 bis - 10,1	- 10,0 bis - 5,1	- 5,0 bis - 0,1	0,0 bis 4,9	5,0 bis 9,9	10,0 bis 14,9	15,0 bis 19,9	20,0 bis 24,9	≧ 25,0
949	**Stadtschlaining**	Tauchenbach	424	0	0	0	14	60	71	54	51	83	30	2
950	**Dürnbach im Burgenland**	Pinka	292	0	0	0	4	57	63	48	45	82	58	8
951	**Hirschenstein**		719	0	0	0	15	44	65	66	63	89	21	2
952	**Eisenberg an der Pinka**		246	0	0	0	3	54	64	52	47	84	52	9
955	Oberdorf im Burgenland	Strem	361	0	0	0	1	44	66	58	49	89	51	7
957	**Kukmirn**		252	0	0	0	4	49	74	44	57	81	49	7
958	**Glasing**		209	0	0	0	1	49	72	48	51	76	59	9
959	Redlschlag	Güns	692	0	0	0	15	41	63	64	65	88	25	4
962	**Bad Schönau**	Zöbernbach	468	0	0	0	13	47	71	59	68	82	22	3
964	**Glashütten bei Langeck**	Güns	440	0	0	0	7	46	62	64	58	95	30	3
								MURGEBIET						
967	**St.Michael i. Lg.**	Mur	1094	0	0	5	20	53	76	61	86	61	3	0
968	**Tweng**	Taurach	1200	0	1	3	19	77	70	70	93	31	1	0
969	**Weißpriach**	Weißpriach	1100	0	0	5	19	65	75	56	96	46	3	0
970	**Mariapfarr**	Taurach	1153	0	0	4	14	48	82	66	87	59	5	0
972	**Tamsweg**	Mur	1025	0	0	4	18	51	71	65	78	66	12	0
974	**Kendlbruck**		940	0	0	2	14	63	76	52	95	60	3	0
975	**Turracher Höhe**	Turrach	1767	0	0	9	32	63	97	79	71	14	0	0
976	**Flattnitz**	Paalbach	1430	0	0	6	25	75	80	57	95	27	0	0
977	**Paal-Stadl**		950	0	0	1	11	60	80	58	88	58	9	0
979	**Murau**	Rantenbach	814	0	0	0	7	53	74	55	57	96	23	0
981	**Oberwölz**	Wölzer Bach	810	0	0	2	10	69	67	46	74	80	17	0
983	**Judenburg**	Mur	730	0	0	1	14	59	71	54	71	76	19	0
985	**Pusterwald-Hinterwinkel**	Pusterwaldbach	1260	0	0	7	19	76	68	62	97	33	3	0
987	**Schmelz**	Granitzenbach	1560	0	0	6	23	57	89	66	87	30	7	0
988	**Obdach**		875	0	0	1	13	58	74	55	72	78	14	0
989	**St.Wolfgang**		1275	0	0	0	22	44	86	64	100	40	9	0
990	**Zeltweg**	Mur	669	0	0	4	15	60	60	45	64	91	26	0
992	**Großlobming**		650	0	0	4	15	65	60	52	56	88	25	0
994	**Glein**	Gleinbach	702	0	0	3	15	65	63	51	72	77	19	0
995	Seckau	Mur	855	0	0	3	16	46	77	58	74	77	14	0
996	**Kraubath an der Mur**		600	0	0	3	11	65	61	55	59	88	22	1
997	**Wald am Schoberpaß**	Liesingbach	890	0	0	0	10	44	94	62	87	58	10	0
998	Kalwang		742	0	0	2	8	57	68	63	66	86	15	0
1000	**Hochreichhart**	Liesing	1500	0	0	8	32	60	94	83	67	18	3	0
1001	**Mautern**	Liesingbach	710	0	0	1	8	57	76	57	83	66	17	0
1003	**St.Michael in Obersteiermark**	Mur	580	0	0	2	6	47	70	54	55	94	36	1
1004	**Trofaiach**	Vordernberger Bach	660	0	0	2	9	64	70	50	69	82	19	0
1005	**Bruck an der Mur**	Mur	482	0	0	0	3	42	74	57	53	94	39	3
1007	**Frein an der Mürz**	Mürz	875	0	0	2	21	63	75	59	83	52	10	0
1009	**Mürzsteg**		810	0	0	2	16	67	77	53	82	59	9	0
1011	**Preiner Gscheid**		890	0	0	3	18	65	69	61	91	52	6	0
1012	**Mürzzuschlag**		700	0	0	0	9	46	81	56	67	84	22	0
1013	**Veitsch**		665	0	0	1	12	61	74	54	74	73	16	0
1015	Kapfenberg		508	0	0	0	4	42	76	53	56	90	41	3
1016	**Seewiesen**	Thörlbach	980	0	0	1	15	48	83	68	99	43	8	0
1017	**Aflenz Kurort**		784	0	0	1	12	49	78	56	76	78	15	0
1018	**Bürgeralm bei Aflenz**		1500	0	0	3	31	54	88	70	88	27	4	0
1019	**Buchberg**		880	0	1	3	14	62	73	51	91	61	9	0
1020	**Jassing**	Laming	890	0	1	4	20	69	70	58	93	44	6	0
1021	**Haringgraben**	Mürz	1020	0	0	2	17	52	78	65	92	50	9	0
1023	**Pernegg**	Mur	460	0	0	0	3	35	88	56	53	98	30	2
1024	**Breitenau bei Mixnitz**		560	0	0	0	10	55	73	56	54	91	24	2
1025	**Frohnleiten**		420	0	0	0	0	37	81	54	46	92	48	7
1026	**Neuhof**		770	0	0	2	15	68	62	54	65	77	22	0
1027	**Groß St. Florian**	Laßnitz	320	0	0	0	5	57	62	50	46	95	43	7
1028	**Eichberg**	Übelbach	610	0	0	0	8	45	69	62	56	95	28	2
1030	**Gschnaidt**	Mur	1128	0	0	1	20	38	71	74	89	61	11	0
1031	**Pleschkogel**		910	0	0	0	14	44	67	65	67	89	19	0
1033	**Graz-Andritz**		360	0	0	0	5	47	66	56	48	94	42	7
1034	**Graz (Universität)**		366	0	0	0	3	39	62	55	53	90	55	8
1035	**Graz-Gries**		350	0	0	0	3	48	69	50	45	80	60	10
1037	**Graz (Flugplatz)**		340	0	0	0	5	58	59	54	45	92	49	3
1039	**Bärnbach**	Kainach	420	0	0	0	6	51	67	52	50	95	40	4
1040	**Gaberl**		1160	0	0	0	17	40	74	73	92	58	11	0
1042	**Salzstiegel**		1340	0	0	2	26	48	80	65	102	35	7	0
1043	**Hirschegg**	Teigitsch	1158	0	0	0	18	35	71	76	101	51	13	0
1044	**Hebalpe**		1310	0	0	4	26	55	83	55	98	36	8	0
1045	**Pack**		1115	0	0	1	22	42	73	68	95	52	12	0
1046	**Maria Lankowitz**		530	0	0	0	3	45	66	61	44	103	37	6
1048	**Södingberg**	Södingbach	480	0	0	0	3	49	63	59	47	96	43	5
1050	**Sajach**	Kainach	340	0	0	0	6	55	66	49	42	83	55	9
1052	**Wies**	Weiße Sulm	390	0	0	0	0	32	73	59	51	106	41	3
1053	**St.Anna ob Schwanberg**	Schwarze Sulm	1050	0	0	1	22	37	74	68	76	68	19	0
1059	**Glanz**	Saggaubach	476	0	0	0	5	52	49	63	48	96	43	9
1060	**Leutschach**		370	0	0	0	6	49	59	62	50	100	38	1
1062	**Kitzeck im Sausal**	Sulm	485	0	0	0	6	51	56	57	47	95	45	8
1066	**Deutschlandsberg**	Laßnitz	410	0	0	0	4	50	59	57	49	94	48	4
1068	Frauental		350	0	0	0	7	48	66	56	43	103	39	3
1069	**Stainz**	Stainzbach	340	0	0	0	5	56	62	54	42	93	46	7
1070	**Hochgleinz**	Gleinzbach	340	0	0	0	5	54	60	52	47	97	42	8
1071	**Kirchbach in Steiermark**	Schwarzaubach	350	0	0	0	9	54	65	50	47	92	46	2
1073	**Unterpurkla**	Mur	220	0	0	0	2	48	65	53	48	74	68	7
1075	**St.Peter am Ottersbach**	Saßbach	270	0	0	0	3	51	69	47	49	85	54	7
1076	**Straden**	Gnasbach	360	0	0	0	5	42	57	64	46	86	57	8
1077	**Bad Gleichenberg**	Sulzbach	303	0	0	0	4	46	60	58	50	84	57	6
1078	**Waltra**	Drauchenbach	380	0	0	0	5	53	45	61	48	81	63	9
1079	**Bad Radkersburg**	Mur	208	0	0	0	1	42	58	55	55	80	66	8
1080	**Zelting**		200	0	0	0	1	43	72	52	51	78	60	8
1081	**Bonisdorf**		376	0	0	0	9	55	41	63	47	87	55	8
								DRAUGEBIET						
1082	**Sillian**	Drau	1075	0	1	5	19	63	69	45	82	67	14	0
1084	**Hochberg**	Villgratenbach	1700	0	0	2	20	55	86	74	96	31	1	0
1085	Innervillgraten		1400	0	3	8	22	78	68	56	94	36	0	0
1086	**Kartitsch**	Drau	1415	0	0	4	16	51	94	51	98	44	7	0
1094	**Prägraten**	Isel	1340	0	0	3	17	66	77	53	105	41	3	0
1095	**Virgen**		1198	0	0	0	13	39	83	63	94	63	10	0
1097	**Felbertauerntunnel**	Tauernbach	1650	0	0	2	18	59	89	75	96	26	0	0
1098	**Matrei in Osttirol**		1040	0	0	2	9	53	81	50	90	66	14	0

Häufigkeiten der Lufttemperaturen

Nr.	Messstelle	Einzugsgebiet	Höhe m ü.A.	Anzahl der Tage – Tagesmittel in °C: ≦ - 20,1	- 20,0 bis - 15,1	- 15,0 bis - 10,1	- 10,0 bis - 5,1	- 5,0 bis - 0,1	0,0 bis 4,9	5,0 bis 9,9	10,0 bis 14,9	15,0 bis 19,9	20,0 bis 24,9	≧ 25,0
1099	**St.Jakob i.Def.**	Schwarzach	1400	0	3	9	27	68	66	60	100	31	1	0
1101	**Hopfgarten i.Def.**		1096	0	0	5	18	81	64	38	102	50	7	0
1103	**Kals am Großglockner**	Kalser Bach	1336	0	0	0	14	44	90	66	98	46	7	0
1108	**Zettersfeld**	Drau	1912	0	0	10	28	64	87	86	74	16	0	0
1109	**Lienz**		659	0	0	0	14	46	61	54	54	94	42	0
1112	**Iselsberg-Penzelberg**	Debantbach	1210	0	0	1	14	42	91	55	95	55	12	0
1114	**Oberdrauburg**	Drau	620	0	0	0	12	48	63	49	53	97	40	3
1115	**Irschen-Leppen**		1150	0	0	0	15	42	87	56	97	55	13	0
1116	**Dellach im Drautal**		628	0	0	2	12	54	55	50	54	93	44	1
1117	**Greifenburg**		610	0	0	1	12	43	63	54	51	97	42	2
1118	**Sachsenburg**		550	0	0	0	7	42	67	56	48	95	49	1
1121	**Heiligenblut**	Möll	1380	0	0	2	15	46	90	50	103	48	11	0
1123	**Stall**		820	0	0	1	11	63	71	45	84	74	16	0
1124	**Kleindorf**		735	0	0	1	12	56	66	50	72	84	24	0
1125	**Jamnigalm**	Mallnitzbach	1680	0	0	5	28	77	79	80	80	16	0	0
1126	**Mallnitz**		1196	0	0	2	15	61	79	51	101	51	5	0
1128	**St.Peter im Katschtal**	Lieser	1220	0	0	2	12	58	83	41	96	59	14	0
1129	**Innerkrems**		1520	0	0	7	27	77	78	58	96	22	0	0
1133	**Malta**	Malta	830	0	0	0	8	55	68	57	81	71	25	0
1134	**St.Oswald (Talstation)**	Millstätter See	1319	0	0	1	19	45	91	63	101	40	5	0
1135	**Millstatt**		591	0	0	0	3	47	78	54	46	97	39	1
1136	**Hochegg**	Drau	1030	0	0	0	8	45	71	69	65	86	21	0
1137	**Weißensee-Gatschach**	Weißensee	945	0	0	1	17	43	78	52	67	85	22	0
1139	**Goldeck**	Weißenbach	1885	0	0	11	32	67	81	94	62	18	0	0
1140	**Fresach**	Drau	735	0	0	0	9	49	66	59	53	98	31	0
1141	**Weißenstein**		510	0	0	0	6	57	63	49	50	95	45	0
1142	**Villacher Alpe**	Weißenbach	2164	0	0	17	38	71	87	93	51	8	0	0
1143	**Hundsmaierhof-Heiligengeist**	Drau	992	0	0	2	18	57	71	52	84	65	16	0
1144	**Villach**		494	0	0	0	5	50	63	49	52	89	53	4
1145	**Bleistätter Moor**	Ossiacher See	510	0	0	0	10	36	76	41	50	85	61	6
1146	**Ossiach**		520	0	0	0	8	58	63	49	53	95	39	0
1147	**Kanzelhöhe**		1526	0	0	2	28	44	83	65	99	37	7	0
1148	**Afritz**	Afritzer Bach	715	0	0	0	5	60	66	49	64	84	37	0
1151	**Obertilliach**	Gail	1400	0	0	1	25	54	83	64	95	37	6	0
1153	**Maria Luggau**		1140	0	0	2	17	43	100	47	99	51	6	0
1154	**Mauthen-Würmlach**		705	0	0	2	15	57	70	39	74	82	26	0
1155	**Plöckenpaß**		1232	0	0	1	21	46	94	50	98	48	7	0
1156	**Jauken**		925	0	0	0	7	39	73	62	53	97	28	6
1157	**Waidegg**		635	0	0	0	3	40	62	60	43	99	52	6
1158	**Tröpolach**		655	0	0	2	14	58	67	42	62	90	30	0
1159	**Naßfeld**		1530	0	0	6	29	65	84	62	94	25	0	0
1160	**Weißbriach**	Gösseringbach	800	0	0	0	7	51	67	45	42	97	49	7
1161	**Förolach**	Gail	565	0	0	2	13	57	62	50	64	91	26	0
1162	**Feistritz an der Gail**		590	0	0	1	9	53	65	50	59	93	35	0
1163	**Bad Bleiberg**		907	0	0	3	30	45	61	58	79	74	15	0
1164	**Arnoldstein**	Gailitz	580	0	0	1	7	54	58	53	44	94	49	5
1165	**Faak am See**	Faaker See	585	0	0	1	8	57	62	50	57	91	38	1
1166	**Wernberg**	Drau	565	0	0	0	5	52	67	49	48	101	42	1
1167	**Bärental**		1000	0	0	2	16	65	74	51	91	55	11	0
1168	**Kirschentheuer-Babniak**		440	0	0	2	12	68	52	50	57	86	36	2
1169	**Loibltunnel**		1067	0	0	0	17	38	79	71	88	61	11	0
1170	**Bodental**		995	0	0	2	18	64	76	47	81	64	13	0
1171	**Ferlach**		470	0	0	0	10	56	60	44	52	89	50	4
1172	**Zell-Pfarre**		900	0	0	2	22	61	62	58	92	56	12	0
1173	**Schwarz**		780	0	0	2	14	59	64	53	67	82	23	1
1174	**Seeberg**	Vellach	1040	0	0	0	16	62	69	61	94	52	11	0
1175	**Eisenkappel**		623	0	0	1	16	61	60	55	79	81	12	0
1176	**Falkert**	Gurk	1855	0	0	6	23	75	78	96	72	15	0	0
1177	**Maitratten-Sonnleiten**		1000	0	0	2	18	68	72	49	98	53	5	0
1178	**Sirnitz**		850	0	0	2	20	62	73	52	76	71	9	0
1179	**Weitensfeld**		705	0	0	2	14	60	59	54	62	90	24	0
1180	**Winklern ob Straßburg**		1040	0	0	0	8	39	82	67	69	85	15	0
1181	**Grades-Klachl**	Metnitz	725	0	0	1	17	59	72	50	91	66	9	0
1182	**Friesach**		634	0	0	1	10	56	67	50	57	95	29	0
1183	Neumarkt in Steiermark	Olsa	872	0	0	0	11	55	79	58	74	78	10	0
1184	**Gaisberg**		930	0	0	0	11	57	78	56	83	67	13	0
1185	**Guttaring**	Silberbach	710	0	0	1	9	57	71	51	47	97	32	0
1186	**Silberegg**	Gurk	598	0	0	1	13	62	65	47	42	93	40	2
1188	**Knappenberg**	Görtschitz	1050	0	0	0	4	32	67	80	46	100	31	5
1189	**Wiefersdorf**		630	0	0	1	6	59	68	48	45	97	37	4
1190	**Magdalensberg**	Gurk	920	0	0	1	13	53	70	57	71	84	16	0
1191	**Sillehof**		450	0	0	2	11	65	56	43	47	92	47	2
1192	**Radweg-Gradisch**	Glan	666	0	0	1	12	58	63	52	60	87	32	0
1193	**Hörzendorf**		475	0	0	2	16	64	53	51	49	90	40	0
1194	**St.Veit an der Glan**		475	0	0	3	12	54	57	45	56	91	45	2
1195	**Dreifaltigkeit**		1180	0	0	1	17	48	81	60	85	61	12	0
1196	**Drasendorf**		580	0	0	1	10	55	70	48	52	97	32	0
1197	**Klagenfurt (Flugplatz)**		447	0	0	1	11	55	58	46	46	87	55	6
1198	**Klagenfurt**	Glanfurt	458	0	0	0	8	53	66	41	43	92	53	9
1199	**Velden-Weinzierl**	Wörther See	535	0	0	0	7	50	70	53	46	96	43	0
1200	**Keutschach**		530	0	0	0	11	57	63	47	47	96	42	2
1201	**Pörtschach**		452	0	0	0	4	49	67	44	51	90	56	4
1202	**St.Margarethen ob Töllerberg**	Drau	460	0	0	3	11	64	55	44	55	94	38	1
1203	**Klopein am Klopeiner See**		470	0	0	0	5	49	74	37	43	76	66	15
1204	**Diex**	Wölfnitzbach	1150	0	0	0	21	49	70	68	80	65	12	0
1205	**St.Michael ob Bleiburg**	Feistritz	527	0	0	2	11	63	57	42	51	85	48	6
1206	**Lavamünd**	Drau	350	0	0	0	3	48	73	31	43	70	79	18
1207	**Reichenfels**	Lavant	800	0	0	1	10	66	68	56	63	83	18	0
1208	**Preblau**		790	0	0	2	16	72	64	53	72	73	13	0
1209	**Preitenegg**		1035	0	0	1	19	35	82	66	75	73	14	0
1210	**Forst-Saualpe**	Weißenbach	700	0	0	0	9	61	66	53	42	96	33	5
1211	**Wolfsberg**	Lavant	440	0	0	0	11	59	67	42	49	86	45	6
1212	**St.Michael-Wolfsberg**		510	0	0	0	8	54	63	45	46	94	47	8
1213	**St.Andrä im Lavanttal**		402	0	0	0	12	55	62	46	54	87	44	5
1214	**Brandl-Koralpe**	Feistritzbach	1485	0	0	3	29	50	83	70	92	31	7	0
1215	**Soboth**		1145	0	0	0	22	41	70	78	93	47	14	0

Monatssummen der potentiellen Verdunstung aus Messungen mit Wannen der Type GGI - 3000

Nr.	Messstelle	Einzugsgebiet	Höhe m ü.A.	Monatssummen in mm IV	V	VI	VII	VIII	IX	X	XI	Summe der Mess-periode mm	Größte beobachtete Monatssumme vor dem Berichtsjahr mm	Monat/Jahr
							RHEINGEBIET							
22	Klösterle	Alfenz	1057		81,1	79,0	58,4	75,2	26,7	22,2		342,6	100,8	06.2003
38	Frastanz	Ill	491		63,8	52,6	59,4	63,4	43,1	32,0		314,3	159,6	07.2003
55	Dornbirn	Dornbirnerach	441	52,7	82,1	69,5	75,7	68,0	38,7	30,0	15,1	431,8	110,6	07.2006
59	Schoppernau	Bregenzerach	835	54,2	66,5	54,3	62,0	73,7	47,0	34,5	17,9	410,1	91,9	07.2010
77	Alberschwende	Bregenzerach	717	40,9	63,8	60,7	40,1	48,0	42,4	39,5	16,3	351,7	92,1	06.2003
							DONAUGEBIET OBERHALB DES INN							
94	Elmen-Martinau	Lech	970		56,7	70,1	61,1	65,8	49,0	21,5	24,7	348,9	112,0	07.1983
112	Leutasch-Kirchplatzl	Leutascher Ache	1135		143,8	67,2	83,6	98,6	65,0	45,0	22,1	525,3	114,8	07.2006
							INNGEBIET OBERHALB DER SALZACH							
149	Ladis-Neuegg	Inn	1350	77,5	80,4	70,5	74,7	75,6	45,1	45,0		468,8	116,1	06.2006
187	Obergurgl	Gurgler Ache	1940		76,0	42,4	49,4	70,0	27,5	18,9		284,2	94,0	06.1996
292	Wörgl (Deponie)	Brixentaler Ache	605	78,1	113,0	79,5	85,9	99,0	48,2	25,8	15,9	545,4	113,2	07.2010
306	Aschau	Aschauer Ache	1005	50,9	58,7	46,8	50,7	54,2	27,8	22,3		311,4	93,4	07.2006
312	St.Johann in Tirol-Almdorf	Fieberbrunner Ache	756	62,1	87,1	76,3	73,1	89,3	55,9	34,5	26,5	504,8	114,3	07.2006
313	Waidring	Großache	775	51,8	75,0	63,8	71,7	85,0	49,9	28,3	10,8	436,3	90,9	08.2009
							TRAUNGEBIET							
476	Almsee-Fischerau	Alm	574		36,7	34,4	30,5	45,2	24,3	18,9		190,0	74,4	08.2003
							DONAUGEBIET ZWISCHEN TRAUN UND ENNS							
488	Reichenau	Große Gusen	685		57,0	55,3	59,9	47,8	32,8	19,4		272,2	109,8	08.1992
492	Enns	Donau	259		95,4	88,3	71,4	70,4	56,7	20,7		402,9	105,5	07.2006
							DONAUGEBIET ZWISCHEN ENNS UND MARCH							
575	Lunz am See	Ybbs	612	48,2	66,1	55,2	47,9		46,8				107,7	08.1992
584	Wolfsbach	Urlbach	336	55,5	82,0	73,9	71,1	59,6	43,1			385,2	111,9	07.2001
614	Frankenfels	Pielach	465	65,4	80,6	79,0	60,5	66,3	48,3	45,5		445,6	121,0	06.2010
649	Ottenstein	Kamp	555	63,6	73,6	81,0	73,1	70,5	51,6	31,9		445,3	105,4	08.2003
663	Sitzenberg-Reidling	Donau	212	72,6	64,7	77,7	73,8	66,3	51,9			407,0	131,9	08.2003
665	Pyhra	Perschling	302	48,5	92,4	93,0	69,6	75,7	64,4	28,3		471,9	127,0	07.2010
689	Hollabrunn	Göllersbach	241	69,4	109,8	104,3	74,6	84,2	56,7	33,6		532,6	174,8	07.2010
693	Stetten	Donau	177	56,4	84,6	76,6	67,5	70,5		21,1	10,9		138,4	07.2010
700	Wien-Kagran	Donau	158	96,9	116,5	110,5	118,3	111,8	96,8	38,7		689,5	177,6	07.2006
708	Wien-Mauerbach	Wien	215	47,2	68,0	78,6	80,9	79,3	56,2	29,1		439,3	108,0	07.1994
742	Wien-Neueßling	Donau	155	41,9	52,9	87,2	64,4	43,6	65,3	35,4		390,7	143,2	07.2003
745	Moosbrunn	Piesting	187	84,7	123,1	147,6	109,9	136,1	98,0	61,6		761,0	190,4	07.2010
753	Franzensdorf	Donau	153			77,5	66,9	58,7	53,0	28,2		284,3	120,2	07.2007
756	Naglern	Rußbach	280			123,1	103,2	91,8	86,7	36,2		441,0	172,6	08.2003
							MOLDAUGEBIET							
774	Litschau	Reißbach	564	52,4	131,7	74,5	83,1	58,4	52,7	32,1		484,9	156,9	07.2010
							MARCHGEBIET							
798	Drasenhofen	Thaya	216		76,3	74,5	79,9	68,6	65,5			364,8	157,1	07.2010
							LEITHAGEBIET							
825	Naßwald	Naßbach	615		73,0		58,8	62,2	40,0				97,4	08.2003
							RABNITZGEBIET							
863	Hollenthon	Rabnitz	671	68,8	82,4	87,9	74,5	72,6	61,7	43,2		491,1	111,6	07.2002
870	Frankenau	Stoob	208	48,7	69,8	64,5	60,3	55,6	46,6			345,5	104,6	07.2003
896	Illmitz (Biologische Station)	Neusiedler See	115	71,0	102,7	112,7	107,7	99,0	82,7			575,8	140,2	07.2010
							RAABGEBIET							
926	Pöllau (Zentralstation)	Safen	525		79,8	86,4	74,7	84,7	66,3	46,8		438,7	110,0	07.2010
							DRAUGEBIET							
1084	Hochberg	Villgratenbach	1700	69,6	65,8	51,6	66,6	78,6	55,7	51,4		439,3	106,0	07.1990
1094	Prägraten	Isel	1340	84,0	78,7	42,7	66,6	71,7	49,3	34,0		427,0	104,4	08.2003
1098	Matrei in Osttirol	Tauernbach	1040		84,3	49,7	86,7	70,1	40,0			330,8	108,1	07.2010

Alphabetisches Verzeichnis der Niederschlags- und Lufttemperaturmessstellen

Die Zahl ohne Klammer verweist auf die entsprechende Seite im hydrographischen Verzeichnis, die eingeklammerte Zahl gibt die laufende Nummer der Messstelle an.

- A -

8 (674) Absdorf
4 (377) Ach-Burghausen
2 (125) Achenkirch
2 (127) Achenkirch-M.köpfl
6 (517) Admont
11 (1017) Aflenz Kurort
13 (1148) Afritz
6 (514) Aigen im Ennstal
1 (77) Alberschwende
8 (717) Alland (Autobahnmeisterei)
8 (718) Alland-Groisbach
6 (476) Almsee-Fischerau
11 (932) Alpl
3 (204) Alplhütte
1 (54) Altach
7 (652) Altenburg
3 (220) Altereralm (Innervals)
5 (388) Altheim
9 (799) Altlichtenwarth
9 (771) Altmanns
5 (462) Altmünster
7 (650) Altpölla
3 (289) Am Nachtsöllberg
1 (39) Amerlügen
2 (101) Ammerwald
7 (587) Amstetten
10 (900) Andau
1 (66) Andelsbuch
11 (936) Anger
7 (592) Annaberg
4 (356) Annaberg
12 (1089) Anras
10 (892) Apetlon
7 (644) Arbesbach
13 (1164) Arnoldstein
7 (601) Artstetten-Nussendorf
10 (908) Arzberg
3 (235) Arztaler Hochleger
5 (423) Aschach an der Donau
4 (306) Aschau
9 (839) Aspang
8 (672) Asperhofen
12 (1091) Assling-Vergein
5 (471) Attersee
8 (667) Atzenbrugg
1 (61) Au
9 (838) Ausseraigen
7 (638) Ausserhalbach
3 (214) Axams

- B -

1 (85) Baad
5 (445) Bad Aussee
13 (1163) Bad Bleiberg
8 (752) Bad Deutsch-Altenburg
12 (1077) Bad Gleichenberg
5 (453) Bad Goisern
5 (457) Bad Ischl
5 (431) Bad Leonfelden
6 (505) Bad Mitterndorf
12 (1079) Bad Radkersburg
11 (962) Bad Schönau
10 (928) Bad Waltersdorf
8 (721) Baden
4 (346) Badgastein
2 (122) Bärenbad
13 (1167) Bärental
12 (1039) Bärnbach
7 (570) Bärnkopf
3 (232) Baierhof - Navis (Kerschbaumer
9 (813) Baumgarten an der March
6 (546) Behamberg
9 (800) Bernhardsthal
11 (948) Bernstein
2 (102) Berwang
1 (31) Biberacher Hütte
2 (155) Bieltal
1 (50) Bildstein
11 (935) Birkfeld (Schule)
6 (501) Birnberg
4 (354) Bischofshofen
1 (65) Bizau
13 (1145) Bleistätter Moor
1 (34) Blons
1 (29) Bludenz
8 (749) Blumau
2 (93) Boden
13 (1170) Bodental
2 (108) Bodenwald
6 (542) Bodinggraben
4 (345) Böckstein
1 (67) Bödele
12 (1081) Bonisdorf
6 (536) Bosruckhütte
4 (321) Bramberg
1 (28) Brand
8 (669) Brand-Laaben
3 (286) Brandenberg
13 (1214) Brandl-Koralpe
1 (27) Brandner Gletscher
5 (385) Braunau am Inn
2 (168) Braunschweiger Hütte
1 (80) Bregenz
1 (81) Bregenz (Altreuteweg)
1 (79) Bregenz-Rieden
6 (543) Breitenau
11 (1024) Breitenau bei Mixnitz
12 (1038) Breitenbach
9 (783) Breitenfeld
9 (828) Breitenstein
3 (218) Brenner
10 (846) Bromberg
4 (295) Bromberg
10 (854) Bruck an der Leitha
11 (1005) Bruck an der Mur
10 (856) Bruckneudorf-Heidehof
6 (531) Brunnbach
6 (522) Brunngraben
4 (301) Buchacker
11 (1019) Buchberg
4 (342) Bucheben
10 (880) Buchkogel
11 (1018) Bürgeralm bei Aflenz

- C -

7 (615) Christenthal

- D -

1 (23) Dalaas
1 (62) Damüls Uga
12 (1093) Defregger Haus
12 (1116) Dellach im Drautal
10 (852) Deutsch Brodersdorf
9 (821) Deutsch Jahrndorf
10 (929) Deutsch Kaltenbrunn
9 (761) Deutsch Wagram
10 (902) Deutschkreutz-Girm
12 (1066) Deutschlandsberg
1 (60) Diedamskopf
4 (344) Dienten
13 (1204) Diex
9 (780) Dobersberg
3 (251) Dörfl (Voldertal)
3 (268) Dominikushütte
6 (510) Donnersbach
6 (508) Donnersbachwald
10 (885) Donnerskirchen
10 (886) Donnerskirchen (Waldgasse)
1 (78) Doren
8 (719) Dornbach
1 (55) Dornbirn
13 (1196) Drasendorf
9 (798) Drasenhofen
10 (882) Draßburg
13 (1195) Dreifaltigkeit
3 (237) Dresdner Hütte
9 (784) Drösiedl
9 (785) Drosendorf
11 (950) Dürnbach im Burgenland
9 (810) Dürnkrut
4 (359) Dürrnberg
3 (277) Durlaßboden
3 (278) Durlaßboden

- E -

6 (484) Ebelsberg (Gottschallingerstr)
5 (460) Ebensee (Schule)
7 (637) Ebenwald
11 (953) Eberau
5 (390) Eberschwang
1 (48) Ebnit
8 (750) Ebreichsdorf
8 (755) Eckartsau
10 (897) Edmundshof
5 (424) Eferding
1 (68) Egg
8 (681) Eggenburg
2 (128) Ehrwald
12 (1058) Eibiswald
12 (1028) Eichberg
9 (802) Eichenbrunn
11 (952) Eisenberg an der Pinka
6 (519) Eisenerzer Ramsau
13 (1175) Eisenkappel
10 (881) Eisenstadt
10 (879) Eisenstadt
4 (294) Ellmau
2 (94) Elmen-Martinau
11 (940) Eltendorf
6 (492) Enns
7 (572) Ennsbach
8 (688) Enzersdorf im Thale
4 (326) Enzingerboden
7 (593) Erlaufboden
9 (804) Ernstbrunn
6 (547) Ernsthofen
8 (664) Erpersdorf
7 (654) Etzelsreith
4 (364) Eugendorf

- F -

13 (1165) Faak am See
8 (684) Fahndorf
13 (1176) Falkert
13 (1138) Farchtner See
10 (917) Fehring
8 (747) Feichtenbach
13 (1162) Feistritz an der Gail
12 (1097) Felbertauerntunnel
10 (915) Feldbach
1 (43) Feldkirch-Gisingen
2 (135) Fendels
13 (1171) Ferlach
10 (904) Festenburg-Hinterberg
5 (459) Feuerkogel
1 (75) Feuerstätter Sättele
4 (310) Fieberbrunn
6 (496) Filzmoos
3 (196) Finstertal-Gametzköpfl
11 (933) Fischbach
6 (493) Flachau
8 (677) Flachberg
10 (906) Fladnitzberg
11 (976) Flattnitz
2 (154) Flirsch
2 (158) Fluchthornferner
13 (1161) Förolach
1 (32) Fontanella
2 (97) Forchach
10 (875) Forchtenstein
13 (1210) Forst-Saualpe
8 (743) Forsthaus Lobau
10 (870) Frankenau
6 (473) Frankenburg
7 (614) Frankenfels
3 (240) Franz-Senn-Hütte
8 (753) Franzensdorf
1 (38) Frastanz
10 (890) Frauenkirchen
12 (1068) Frauental
1 (42) Fraxern
11 (1007) Frein an der Mürz
6 (552) Freistadt
13 (1140) Fresach
10 (923) Friedberg-Ortgraben
5 (383) Friedburg
13 (1182) Friesach
3 (269) Friesenberghaus
3 (191) Frischmannhütte
11 (1025) Frohnleiten
2 (134) Furgglersee
8 (727) Furth-Harras
1 (46) Fussach

- G -

12 (1040) Gaberl
8 (706) Gablitz
9 (811) Gänserndorf
13 (1184) Gaisberg
6 (549) Gaishorn
1 (45) Gaissau
6 (489) Gallneukirchen
2 (159) Galtür
1 (12) Gargellener Kopf
7 (655) Gars am Kamp
11 (986) Gasselsdorf
10 (859) Gattendorf
5 (426) Geboltskirchen
12 (1036) Gedersberg
8 (661) Gedersdorf
2 (143) Gepatschalpe
9 (786) Geras
4 (378) Geretsberg-Webersdorf
3 (279) Gerlos
3 (280) Gerlos-Gmünd
7 (627) Gföhl
9 (807) Ginzersdorf
3 (270) Ginzling
4 (362) Glanegg
12 (1059) Glanz
11 (964) Glashütten bei Langeck
11 (958) Glasing
11 (994) Glein
12 (1056) Gleinstätten
10 (911) Gleisdorf
12 (1119) Glocknerhaus
2 (140) Glockturm
9 (831) Gloggnitz
9 (769) Gmünd
5 (461) Gmunden
5 (463) Gmunden-Traundorf
7 (576) Göstling an der Ybbs
10 (855) Göttlesbrunn
13 (1132) Gößkessel
5 (444) Gößl
13 (1139) Goldeck
5 (430) Goldwörth
4 (357) Golling-Torren
6 (521) Gollrad-Wegscheid
1 (20) Golm
13 (1149) Golzentipp-Gudis
5 (452) Gosau
3 (195) Gossenkölle
7 (609) Grabenegg
13 (1181) Grades-Klachl
3 (273) Gradlaste
7 (648) Grafenschlag
8 (662) Grafenwörth
2 (121) Gramai NL
1 (92) Gramais
12 (1032) Gratkorn
12 (1037) Graz (Flugplatz)
12 (1034) Graz (Universität)
12 (1033) Graz-Andritz
12 (1035) Graz-Gries
12 (1117) Greifenburg
7 (568) Grein
6 (512) Greith
7 (597) Gresten
3 (189) Gries
3 (213) Gries im Sellrain
5 (428) Grieskirchen-Moosham
4 (315) Griesner Alm
4 (314) Griesner Kar

6 (507) Gröbming
11 (1027) Groß St. Florian
7 (646) Groß-Gerungs
4 (349) Großarl
2 (114) Großer Ahornboden
7 (625) Großheinrichschlag
9 (793) Großkadolz
11 (992) Großlobming
11 (938) Großwilfersdorf
6 (506) Grubegg
4 (370) Grubhof-St.Martin
6 (477) Grünau-Almegg
12 (1087) Grüneben
4 (308) Gruttenhütte
12 (1096) Gschlössboden
12 (1030) Gschnaidt
3 (227) Gschnitz-Obertal
3 (275) Gschößwand
6 (518) Gstatterboden
1 (49) Gütle
2 (126) Gufferthütte
5 (411) Guglwald
8 (722) Gumpoldskirchen
8 (686) Guntersdorf
8 (723) Guntramsdorf
6 (557) Gutau
8 (746) Gutenstein
13 (1185) Guttaring

- H -

8 (759) Hagenbrunn
11 (954) Hagensdorf-Luising
4 (304) Hahnenkamm-Ehrenbachhöhe
2 (98) Hahnenkamm-Reutte
3 (266) Hahnpfalz
4 (323) Haidbach
3 (200) Haiming
7 (635) Hainfeld
10 (899) Halbturn
3 (245) Hall in Tirol
3 (246) Halltal (Oberbergstollen)
1 (56) Hard (Rotachstrasse)
11 (1021) Haringgraben
8 (680) Harmannsdorf
10 (925) Hartberg
8 (744) Haschendorf
5 (413) Haslach
9 (773) Haugschlag
10 (844) Haßbach
12 (1044) Hebalpe
4 (299) Hechleitalm
12 (1121) Heiligenblut
11 (941) Heiligenkreuz
5 (412) Helfenberg
5 (437) Hellmonsödt
7 (641) Herzogenburg
8 (739) Himberg
2 (179) Hintereisferner
2 (95) Hinterhornbach
7 (582) Hinterlug
2 (115) Hinterriß
4 (360) Hintersee
6 (533) Hinterstoder
12 (1043) Hirschegg
9 (829) Hirschenkogel
11 (951) Hirschenstein
1 (73) Hittisau
12 (1049) Hitzendorf
13 (1131) Hochalm (Ochsenhütte)
12 (1084) Hochberg
5 (382) Hocheck
13 (1136) Hochegg
4 (309) Hochfilzen
12 (1070) Hochgleinz
2 (183) Hochjochhospiz
11 (947) Hochneukirchen
11 (1000) Hochreichhart
1 (70) Hochrubachalpe
2 (124) Hochstögen
10 (865) Hochstraß
12 (1120) Hochtor
10 (845) Hochwolkersdorf
2 (100) Höfen-Wängle
1 (83) Hörbranz
5 (443) Hörsching
13 (1193) Hörzendorf
5 (427) Hofkirchen an der Trattnach
7 (616) Hofstetten
10 (922) Hohenau am Wechsel
9 (801) Hohenau an der March
10 (905) Hohenau an der Raab
7 (634) Hohenberg
1 (53) Hohenems
7 (579) Hohenlehen
6 (516) Hohentauern
2 (132) Hohenzollernhaus
8 (689) Hollabrunn
7 (642) Hollenburg
7 (578) Hollenstein an der Ybbs
10 (863) Hollenthon
10 (858) Hollern
1 (91) Holzgau
4 (291) Hopfgarten i.Brt.
12 (1100) Hopfgarten i.D.-Hof
12 (1101) Hopfgarten i.Def.
4 (355) Hüttau
4 (368) Hütten
4 (348) Hüttschlag
13 (1143) Hundsmaierhof-Heiligengeist
6 (534) Huttererböden

- I -

4 (375) Ibm
10 (896) Illmitz (Biologische Station)
8 (687) Immendorf
2 (166) Imst (Oberstadt)
11 (993) Ingering II
3 (283) Inneralpbach
7 (636) Innerhalbach
13 (1129) Innerkrems
1 (40) Innerlaterns
3 (222) Innerschmirn-Obern
12 (1085) Innervillgraten
3 (215) Innsbruck (Flughafen)
3 (217) Innsbruck (Univ.)
3 (216) Innsbruck-Seegrube
3 (208) Inzing
3 (207) Inzinger Alm-Kaserboden
6 (511) Irdning
12 (1115) Irschen-Leppen
12 (1112) Iselsberg-Penzelberg

- J -

12 (1051) Jägerwirt
13 (1125) Jamnigalm
2 (157) Jamtalferner (Zunge)
2 (156) Jamtalferner-Rußkopf
11 (1020) Jassing
7 (621) Jauerling (ORF)
13 (1156) Jauken
3 (259) Jenbach
2 (177) Jerzens-Ritzenried
4 (303) Jochberg
2 (113) Johannistal-Filzwaldboden
11 (983) Judenburg
5 (407) Julbach
2 (105) Jungholz

- K -

3 (205) KW-Straßberg
2 (145) Kaiserbergtal
9 (826) Kaiserbrunn
1 (90) Kaisers
12 (1103) Kals am Großglockner
12 (1102) Kalser Tauernhaus
4 (327) Kalser Törl
11 (998) Kalwang
13 (1147) Kanzelhöhe
11 (1015) Kapfenberg
2 (161) Kappl-Oberbichl
4 (335) Kaprun
4 (353) Karbachalm (Talstation)
10 (864) Karl
11 (1010) Karlgraben
12 (1092) Karlsbader Hütte
7 (629) Karlstetten
6 (554) Karlstift
2 (152) Kartellboden Damm
12 (1086) Kartitsch
3 (223) Kasern (Innerschmirn/Kluppe)
2 (107) Kastenalm
8 (726) Kaumberg
2 (174) Kaunergrathütte
2 (148) Kaunertal-Vergötschen
4 (290) Kelchsau
5 (425) Kematen am Innbach
11 (974) Kendlbruck
7 (632) Kernhof
13 (1200) Keutschach
7 (594) Kienberg
8 (695) Kierling
7 (618) Kilb
11 (999) Kindtal
12 (1071) Kirchbach in Steiermark
10 (842) Kirchberg am Wechsel
4 (307) Kirchberg in Tirol
5 (408) Kirchberg ob der Donau
4 (293) Kirchbichl
6 (481) Kirchdorf an der Krems
6 (520) Kirchenlandl
11 (946) Kirchfidisch
5 (438) Kirchschlag bei Linz
13 (1168) Kirschentheuer-Babniak
9 (819) Kittsee
4 (305) Kitzbühel
12 (1062) Kitzeck im Sausal
13 (1198) Klagenfurt
13 (1197) Klagenfurt (Flugplatz)
3 (229) Klammalm (Navis)
4 (347) Klammstein
6 (541) Klaus an der Pyhrnbahn
8 (716) Klausen-Leopoldsdorf
3 (265) Klaushof
6 (538) Klein Pyhrgas
13 (1124) Kleindorf
11 (991) Kleinlobming
7 (561) Kleinpertenschlag
6 (526) Kleinreifling
3 (250) Kleinvolderberg
11 (945) Kleinzicken
10 (898) Kleylehof
1 (22) Klösterle
13 (1203) Klopein am Klopeiner See
8 (697) Klosterneuburg
1 (2) Klostertaler Gletscher
12 (1067) Klosterwinkel
13 (1188) Knappenberg
10 (867) Kobersdorf
2 (119) Köglalm
1 (57) Körbersee
4 (318) Kössen
5 (402) Kollerschlag
4 (338) Kolm-Saigurn
5 (394) Kopfing
1 (8) Kops
2 (118) Kotalm NL
11 (996) Kraubath an der Mur
4 (334) Krefelder Hütte
7 (628) Krems an der Donau
6 (482) Kremsmünster
12 (1061) Kreuzberg
11 (934) Kreuzwirt
4 (319) Krimml
5 (450) Krippenstein
12 (1090) Kristeiner Tal-Paintner Alm
7 (658) Kronsegg
11 (961) Krumbach
3 (197) Kühtai
4 (298) Kufstein
11 (957) Kukmirn

- L -

9 (795) Laa an der Thaya
7 (562) Laab
8 (732) Laab im Walde
5 (464) Laakirchen
7 (574) Lackenhof
2 (149) Ladis-Neuegg
3 (190) Längenfeld
3 (198) Längental
5 (451) Lahn-Hallstatt
11 (1006) Lahnsattel
7 (603) Laimbach am Ostrong
5 (393) Lambrechten
2 (163) Landeck
3 (271) Lanersbach
1 (21) Langen am Arlberg
8 (678) Langenlebarn
8 (659) Langenlois
8 (673) Langenrohr
5 (415) Langhalsen
6 (553) Lasberg
9 (816) Lassee
1 (18) Latschau
2 (180) Latschbloder
6 (532) Laussa
13 (1206) Lavamünd
10 (913) Laßnitzhöhe
1 (87) Lech
12 (1083) Leckfeldalm
13 (1152) Leisacher Alm-Koflpaß
6 (472) Lenzing
11 (1002) Leoben-Hinterberg
9 (790) Leodagger
5 (442) Leonding
9 (763) Leopoldsdorf im Marchfeld
11 (971) Lessach
2 (112) Leutasch-Kirchplatzl
12 (1060) Leutschach
7 (626) Lichtenau
10 (862) Lichtenegg
7 (643) Liebenau
12 (1109) Lienz
12 (1107) Lienz-Tristach
12 (1111) Lienzer Hütte
12 (1110) Lienzer-Dolomiten-Hütte
13 (1127) Lieser-Lanisch
6 (515) Liezen
12 (1047) Ligist
9 (775) Limbach
12 (1054) Limberg
5 (440) Linz (Stadt)
6 (485) Linz (Wasserwerk Scharlinz)
5 (441) Linz-Urfahr
6 (535) Linzer Haus
9 (774) Litschau
2 (117) Lochalm ML
4 (372) Lofer
13 (1169) Loibltunnel
10 (851) Loretto
12 (1104) Lucknerhütte
1 (30) Ludesch
1 (25) Lünersee
1 (26) Lünersee
1 (24) Lünerseealpe
7 (575) Lunz am See
1 (47) Lustenau
10 (872) Lutzmannsburg

- M -

1 (3) Madlener Haus
1 (51) Mäder
13 (1190) Magdalensberg
9 (794) Mailberg
8 (683) Maissau
13 (1177) Maitratten-Sonnleiten
13 (1126) Mallnitz
13 (1133) Malta
10 (853) Mannersdorf am Leithagebirge
10 (866) Mannersdorf an der Rabnitz
8 (751) Margarethen am Moos
4 (367) Maria Alm
7 (619) Maria Laach am Jauerling
6 (487) Maria Laah
7 (620) Maria Langegg
12 (1046) Maria Lankowitz
13 (1153) Maria Luggau
6 (528) Maria Neustift
3 (234) Maria Waldrast
8 (670) Maria-Anzbach
11 (970) Mariapfarr
2 (164) Marienbergalm
9 (836) Mariensee
10 (924) Markt Allhau
9 (817) Markthof
3 (233) Matrei am Brenner
12 (1098) Matrei in Osttirol
5 (381) Mattighofen
4 (380) Mattsee
9 (812) Matzen
8 (729) Matzendorf-Hölles
5 (404) Mausloch

11 (1001) Mautern
6 (491) Mauthausen
13 (1154) Mauthen-Würmlach
3 (274) Mayrhofen
1 (44) Meiningen
9 (777) Meires
3 (236) Meißnerhaus
7 (611) Melk
1 (52) Meschach
7 (653) Messern
6 (502) Michaelerberg
8 (748) Miesenbach
13 (1135) Millstatt
9 (805) Mistelbach (Kläranlage)
7 (591) Mitterbach
3 (264) Mitterhütten
13 (1130) Mitterkartunnel (Nord)
1 (84) Möggers
3 (255) Möls-Hochleger
11 (942) Mönichkirchen
9 (837) Mönichkirchner Schwaig
10 (895) Mörbisch am See
6 (544) Molln
5 (467) Mondsee
8 (745) Moosbrunn
4 (332) Mooserboden
8 (660) Mühlbach am Manhartsberg
7 (622) Mühldorf bei Spitz
5 (399) Münzkirchen
11 (1009) Mürzsteg
11 (1012) Mürzzuschlag
11 (965) Muhr
11 (979) Murau

- N -

8 (756) Naglern
2 (96) Namlos
2 (146) Nassereinalpe
2 (165) Nassereith
2 (133) Nauderer-Tschey
2 (129) Nauders
3 (230) Navis
13 (1159) Naßfeld
9 (825) Naßwald
9 (824) Naßwald (Wasseralm)
10 (871) Nebersdorf
1 (36) Nenzinger Himmel
7 (573) Neuhaus am Zellerain
5 (417) Neuhaus an der Donau
11 (1026) Neuhof
6 (483) Neuhofen an der Krems
7 (589) Neuhofen an der Ybbs
4 (320) Neukirchen
5 (421) Neukirchen am Walde
4 (379) Neukirchen an der Enknach
10 (919) Neumarkt an der Raab
5 (418) Neumarkt im Hausruck
6 (490) Neumarkt im Mühlkreis
13 (1183) Neumarkt in Steiermark
9 (835) Neunkirchen
10 (889) Neusiedl am See
7 (571) Neustadtl
10 (874) Neustift an der Rosalia
3 (238) Neustift i. St.-Volderau
5 (406) Neustift im Mühlkreis
3 (239) Neustift im Stubaital
5 (434) Neußerling
9 (809) Nexing
10 (861) Nickelsdorf
11 (1008) Niederalpl
8 (690) Niederhollabrunn
4 (302) Niederndorferberg
3 (192) Niederthai
10 (873) Nikitsch
12 (1113) Nikolsdorf
9 (789) Nonnersdorf
13 (1187) Noreia
4 (373) Nußdorf

- O -

11 (988) Obdach
2 (142) Oberbirg-s'Gliger
11 (955) Oberdorf im Burgenland
12 (1114) Oberdrauburg
12 (1122) Oberes Fleißkees
1 (63) Obergüntenstallalpe
2 (187) Obergurgl
5 (403) Oberkappel
3 (219) Obernberg am Brenner
4 (374) Oberndorf
7 (607) Oberndorf an der Melk
10 (869) Oberpullendorf
8 (685) Oberrußbach
9 (815) Obersiebenbrunn
6 (495) Obertauern
13 (1151) Obertilliach
5 (448) Obertraun
1 (4) Obervermunt
8 (730) Oberwaltersdorf
5 (468) Oberwang
11 (944) Oberwart
11 (981) Oberwölz
3 (201) Obsteig
3 (199) Ochsengarten-Obergut
2 (116) Ochsenhütte
7 (566) Oed
5 (446) Odensee
2 (169) Olgrubensee
3 (194) Oetz
8 (720) Oeynhausen (Autobahnmeist.)
10 (893) Oggau
8 (671) Ollersbach
6 (513) Oppenberg
7 (580) Opponitz
8 (754) Orth an der Donau
13 (1146) Ossiach
4 (376) Ostermiething
12 (1065) Osterwitz
12 (1064) Osterwitz-Winkel
7 (624) Ottenschlag
5 (436) Ottensheim
7 (649) Ottenstein

- P -

11 (977) Paal-Stadl
12 (1045) Pack
3 (225) Padasteralm (Seaperalm)
9 (820) Pama
10 (857) Parndorf
1 (9) Partenen
5 (416) Partenstein
3 (243) Patscherkofel
4 (322) Paß Thurn
6 (529) Pechgraben
11 (1023) Pernegg
8 (668) Perschling
7 (590) Persenbeug
2 (123) Pertisau
5 (419) Peuerbach
1 (82) Pfänder
9 (779) Pfaffenschlag
5 (405) Pfarrkirchen
3 (211) Pforzheimer Hütte
2 (131) Pfunds
5 (432) Piberstein
11 (963) Pilgersdorf
2 (178) Piller
9 (762) Pillichsdorf
11 (943) Pinkafeld
12 (1106) Pitschedboden
2 (167) Pitztaler Gletscher
2 (160) Piz da Val Gronda
6 (498) Planai
2 (173) Plangeroß
6 (509) Planneralm
3 (261) Plauener Hütte
12 (1031) Pleschkogel
13 (1155) Plöckenpäß
2 (120) Plums-Bärental
10 (891) Podersdorf am See
7 (602) Pöchlarn
7 (605) Pöggstall
10 (927) Pöllau
10 (926) Pöllau (Zentralstation)
13 (1201) Pörtschach
5 (439) Pöstlingberg
5 (449) Pötschen
10 (876) Pöttsching
7 (604) Poggschlag
9 (781) Pommersdorf
13 (1150) Porzehütte
5 (456) Postalm
8 (728) Pottenstein
9 (832) Pottschach
9 (806) Poysdorf (Ost)
12 (1094) Prägraten
3 (210) Praxmar
13 (1208) Preblau
11 (1011) Preiner Gscheid
13 (1209) Preitenegg
7 (617) Prinzersdorf
2 (182) Proviantdepot
2 (138) Prutz
9 (833) Puchberg am Schneeberg
7 (613) Puchenstuben
11 (985) Pusterwald-Hinterwinkel
8 (665) Pyhra
9 (767) Pyhrabruck

- R -

9 (760) Raasdorf
3 (287) Radfeld
4 (337) Radhaus
6 (494) Radstadt
13 (1192) Radweg-Gradisch
6 (551) Rainbach im Mühlkreis
4 (311) Raintalquelle
6 (497) Ramsau
5 (401) Rannawerk
7 (645) Rappottenstein
2 (139) Rauher Kopf
4 (343) Rauris
11 (959) Redlschlag
1 (72) Rehenbergalpe
6 (488) Reichenau
9 (827) Reichenau an der Rax
13 (1207) Reichenfels
5 (389) Reichersberg
6 (530) Reichraming
9 (770) Reinberg-Döbersberg
10 (931) Rettenegg
9 (792) Retz (Windmühle)
2 (99) Reutte
5 (391) Ried im Innkreis
2 (137) Ried im Oberinntal
3 (281) Ried im Zillertal
1 (76) Riefensberg
9 (788) Riegersburg
10 (918) Riegersburg
2 (171) Riffelferner
2 (172) Riffelseehütte
3 (249) Rinn
3 (248) Rinner Alm
10 (903) Ritzing
1 (19) Rodund
2 (181) Rofenberg
10 (914) Rohr an der Raab
9 (822) Rohr im Gebirge
1 (64) Rohralpe
5 (414) Rohrbach
4 (339) Rojacher Hütte
3 (260) Rotholz
4 (328) Rudolfshütte
2 (150) Runserau
10 (894) Rust

- S -

4 (365) Saalbach
4 (369) Saalfelden
12 (1118) Sachsenburg
12 (1050) Sajach
9 (814) Salmhof
4 (363) Salzburg (Flughafen)
4 (361) Salzburg-Freisaal
2 (151) Salzhütte
12 (1042) Salzstiegel
9 (765) Sandl
10 (849) Saubersdorf
7 (564) Saxen-Au
5 (396) Schärding-Rossbach
5 (398) Schardenberg
5 (466) Scharfling
2 (109) Scharnitz
6 (478) Scharnstein
5 (429) Scharten
10 (901) Schattendorf
7 (596) Scheibbs
9 (764) Schenkenfelden
6 (500) Schladming
5 (410) Schlägl
3 (267) Schlegeis (Speicher)
9 (803) Schletz
3 (282) Schlitterberg
3 (284) Schmalzklausenalm
11 (987) Schmelz
4 (333) Schmiedinger Kees
4 (366) Schmittenhöhe
10 (907) Schöckl
7 (657) Schönberg
3 (242) Schönberg im Stubaital
5 (447) Schönbergalpe
6 (555) Schöneben-Gugu
1 (69) Schönenbach
1 (59) Schoppernau
1 (58) Schröcken
1 (17) Schruns
13 (1173) Schwarz
9 (823) Schwarzau im Gebirge
7 (612) Schwarzenbach an der Pielach
5 (409) Schwarzenberg
3 (257) Schwaz
8 (741) Schwechat (Flugplatz)
8 (740) Schwechat-Aichhof
4 (317) Schwendt
11 (995) Seckau
2 (162) See im Paznaun
13 (1174) Seeberg
2 (110) Seefeld in Tirol
11 (978) Seethal
11 (1016) Seewiesen
7 (585) Seitenstetten
9 (830) Semmering
12 (1029) Semriach
1 (71) Sibratsgfäll
9 (772) Siebenlinden
10 (868) Sieggraben
8 (676) Sieghartskirchen
5 (395) Sighartinger
13 (1186) Silberegg
1 (16) Silbertal
1 (15) Silbertaler Winterjöchle
3 (221) Sillalm (Innervals)
13 (1191) Sillehof
12 (1082) Sillian
11 (939) Sinabelkirchen
13 (1178) Sirnitz
3 (244) Sistranser Alm
8 (663) Sitzenberg-Reidling
13 (1215) Soboth
12 (1048) Sölding
2 (188) Sölden-Schmiedhof
4 (296) Söll-Stockach
4 (340) Sonnblick (hangp. Auffangfl.)
4 (341) Sonnblick (horiz. Auffangfl.)
4 (330) Sonnblickkees
1 (33) Sonntag-Stein
7 (583) Sonntagberg
12 (1088) Spielbichlsattel
2 (130) Spiss
6 (537) Spital am Pyhrn
7 (633) St.Aegyd am Neuwalde
5 (422) St.Agatha
13 (1213) St.Andrä im Lavanttal
12 (1053) St.Anna ob Schwanberg
2 (153) St.Anton am Arlberg
7 (595) St.Anton an der Jeßnitz
10 (843) St.Corona am Wechsel
6 (486) St.Florian
1 (10) St.Gallenkirch
7 (577) St.Georgen am Reith
7 (606) St.Georgen an der Leys
12 (1099) St.Jakob i.Def.
10 (920) St.Jakob im Walde
11 (984) St.Johann am Tauern
5 (387) St.Johann am Walde
11 (937) St.Johann bei Herberstein
4 (350) St.Johann im Pongau
12 (1105) St.Johann im Walde
4 (312) St.Johann in Tirol-Almdorf
11 (980) St.Lambrecht
7 (608) St.Leonhard am Forst
7 (651) St.Leonhard am Hornerwald
7 (588) St.Leonhard am Walde
2 (176) St.Leonhard i.P.
2 (175) St.Leonhard i.P.-N.

12 (1057) St.Lorenzen
3 (247) St.Magdalena
10 (883) St.Margarethen im Burgenland
13 (1202) St.Margarethen ob Töllerberg
10 (884) St.Margarethen-Berg
5 (392) St.Marienkirchen
3 (252) St.Martin i.G.
11 (967) St.Michael i. Lg.
11 (956) St.Michael im Burgenland
11 (1003) St.Michael in Obersteiermark
13 (1205) St.Michael ob Bleiburg
13 (1212) St.Michael-Wolfsberg
12 (1063) St.Nikolai im Sausal
6 (503) St.Nikolai im Sölktal
7 (569) St.Oswald
13 (1134) St.Oswald (Talstation)
6 (540) St.Pankraz
7 (560) St.Pantaleon
12 (1075) St.Peter am Ottersbach
5 (433) St.Peter am Wimberg
13 (1128) St.Peter im Katschtal
7 (640) St.Pölten
7 (639) St.Pölten (Landhaus)
10 (912) St.Radegund
10 (909) St.Ruprecht an der Raab
6 (550) St.Sebastian-Mariazell
3 (212) St.Sigmund-Sellrain
7 (565) St.Thomas am Blasenstein
4 (371) St.Ulrich-Pillersee
13 (1194) St.Veit an der Glan
4 (351) St.Veit im Pongau
5 (454) St.Wolfgang
11 (989) St.Wolfgang
7 (559) Stadt Haag
11 (949) Stadtschlaining
12 (1069) Stainz
12 (1123) Stall
3 (258) Stallenhütte
3 (202) Stams
11 (1014) Stanz
6 (504) Stein (Enns)
8 (691) Steinabrunn
3 (226) Steinach a.Br.
7 (599) Steinakirchen am Forst
3 (285) Steinberg am Rofan
4 (297) Steinberghütte
10 (877) Steinbrunn
7 (598) Steinholz
7 (567) Stephanshart
8 (693) Stetten
6 (548) Steyr
3 (272) Stillupp (Speicher)
9 (834) Stixenstein
8 (692) Stockerau
8 (682) Stockern
8 (666) Stollberg
10 (847) Stollhof-Hohe Wand
12 (1076) Straden
12 (1072) Straß
5 (384) Straßwalchen
5 (455) Strobl
4 (324) Stuhlfelden
1 (74) Sulzberg

- T -

11 (972) Tamsweg
2 (104) Tannheim-Kienzen
2 (170) Taschachhaus
4 (325) Tauernmoos
7 (656) Tautendorf
3 (241) Telfes im Stubai
3 (206) Telfs
7 (610) Texing
5 (465) Thalgau
4 (300) Thiersee-Landl
11 (973) Thomatal
1 (37) Thüringen
1 (35) Thüringerberg
1 (13) Tilisunasee
11 (1022) Tragöß
7 (558) Tragwein
12 (1055) Trahütten
9 (840) Trattenbach
10 (841) Trattenbach (Schlaggraben)
2 (103) Traualpsee
3 (228) Trins
13 (1158) Tröpolach
11 (1004) Trofaiach
1 (14) Tschagguns
1 (5) Tschifernella
7 (631) Türnitz
8 (675) Tulln-Bildeiche
8 (705) Tullnerbach
11 (975) Turracher Höhe
11 (968) Tweng

- U -

8 (758) Ulrichskirchen
3 (193) Umhausen
10 (848) Unterhöflein
8 (679) Unterkirchbach
6 (525) Unterlaussa
7 (623) Unterloiben
12 (1073) Unterpurkla
9 (791) Unterretzbach
3 (203) Unterseebenalm
6 (499) Untertal-Tetter
11 (982) Unzmarkt
4 (331) Uttendorf

- V -

1 (11) Valzifenz
11 (1013) Veitsch
13 (1199) Velden-Weinzierl
2 (186) Vent
2 (185) Vent
1 (7) Verbella
1 (6) Vermunt
1 (1) Vermuntgletscher
2 (184) Vernagtbrücke
2 (147) Verpeilhütte
5 (400) Vichtenstein
7 (586) Viehdorf
4 (358) Vigaun
13 (1144) Villach
13 (1142) Villacher Alpe
2 (106) Vils
12 (1095) Virgen
9 (776) Vitis
6 (474) Vöcklabruck
8 (731) Vösendorf
3 (231) Vöstenalm (Navis)
12 (1041) Voitsberg
10 (921) Vorau
6 (479) Vorchdorf
5 (458) Vorderer Langbathsee

- W -

4 (352) Wagrain
13 (1157) Waidegg
9 (778) Waidhofen an der Thaya
4 (313) Waidring
5 (420) Waizenkirchen
4 (316) Walchsee
11 (997) Wald am Schoberpaß
3 (253) Walder Alm
6 (545) Waldneukirchen
5 (386) Waldzell
12 (1078) Waltra
1 (89) Warth
3 (254) Wattener Lizum
5 (435) Waxenberg
3 (256) Weerberg
6 (523) Weichselboden
9 (768) Weikertschlag
9 (782) Weikertschlag an der Thaya
1 (41) Weiler
2 (141) Weisssee
13 (1179) Weitensfeld
9 (787) Weitersfeld
6 (556) Weitersfelden-Ritzenedt
10 (910) Weiz
4 (329) Weiß-See
13 (1160) Weißbriach
5 (469) Weißenbach am Attersee
8 (724) Weißenbach bei Mödling
13 (1137) Weißensee-Gatschach
13 (1141) Weißenstein
11 (969) Weißpriach
6 (480) Wels
13 (1166) Wernberg
5 (397) Wernstein
3 (209) Westfalenhaus
2 (111) Wettersteinhütte
10 (916) Wetzelsdorf
6 (527) Weyer
5 (470) Weyregg
8 (714) Wien (Botanischer Garten)
8 (694) Wien (Einlaufbauwerk)
8 (734) Wien (Gutheil-Schoder-Gasse)
8 (703) Wien (Hohe Warte)
8 (696) Wien (Jägerwiese)
8 (712) Wien (Lainzer Tor)
8 (699) Wien (Magdalenenhof)
8 (715) Wien (Praterstern)
8 (711) Wien (Rathausplatz)
8 (733) Wien (Rosenhügel)
8 (701) Wien (Spargelfeld)
8 (738) Wien (Zentralfriedhof)
8 (698) Wien-Donaufeld
8 (710) Wien-Innere Stadt
8 (709) Wien-Jubiläumswarte
8 (700) Wien-Kagran
8 (737) Wien-Laaer Berg
8 (707) Wien-Mariabrunn
8 (708) Wien-Mauerbach
8 (742) Wien-Neueßling
8 (704) Wien-Neustift
8 (735) Wien-Rothneusiedl
8 (702) Wien-Stadlau (Inselpumpwerk)
8 (736) Wien-Unterlaa
8 (713) Wien-Wiener Berg
8 (725) Wiener Neudorf
10 (850) Wiener Neustadt (Flugplatz)
12 (1052) Wies
7 (600) Wieselburg
13 (1189) Wietersdorf
6 (524) Wildalpen
9 (797) Wildendürnbach
3 (224) Wildlahner (Innerschmirn)
3 (288) Wildschönau-Mühltal
10 (887) Winden am See
9 (766) Windhaag bei Freistadt
7 (563) Windhaag bei Perg
6 (539) Windischgarsten (Schule)
13 (1180) Winklern ob Straßburg
4 (292) Wörgl (Deponie)
7 (630) Wolfenreith
8 (757) Wolfpassing a.d. Hochleithen
7 (584) Wolfsbach
13 (1211) Wolfsberg
6 (475) Wolfsegg am Hausruck
9 (818) Wolfsthal
10 (878) Wulkaprodersdorf
9 (796) Wultendorf
2 (144) Wurmetal

- Y -

7 (581) Ybbsitz-Hofstatt

- Z -

11 (966) Zederhaus
12 (1074) Zehensdorf
10 (888) Zeilerberg
4 (336) Zell am See
13 (1172) Zell-Pfarre
12 (1080) Zelting
11 (990) Zeltweg
12 (1108) Zettersfeld
3 (262) Zillergrund-Plattk.
3 (263) Zillergrund-Plattkopf
2 (136) Zirmeskopfl
9 (808) Zistersdorf
3 (276) Zittauer Hütte
11 (960) Zöbern
1 (88) Zürs
1 (86) Zug
10 (860) Zurndorf
7 (647) Zwettl-Edelhof
10 (930) Zwieselgraben

Numerisches Verzeichnis der Niederschlags- und Lufttemperaturmessstellen

Die Zahl ohne Klammer verweist auf die entsprechende Seite im hydrographischen Verzeichnis, die eingeklammerte Zahl gibt die laufende Nummer der Messstelle an.

10	(915)	100008	Feldbach
1	(1)	100016	Vermuntgletscher
1	(2)	100024	Klostertaler Gletscher
1	(3)	100040	Madlener Haus
1	(4)	100057	Obervermunt
1	(5)	100065	Tschifernella
1	(6)	100073	Vermunt
1	(7)	100099	Verbella
1	(10)	100123	St.Gallenkirch
1	(11)	100149	Valzifenz
1	(12)	100156	Gargellener Kopf
1	(13)	100164	Tilisunasee
1	(14)	100180	Tschagguns
1	(15)	100198	Silbertaler Winterjöchle
1	(16)	100206	Silbertal
1	(17)	100214	Schruns
1	(18)	100222	Latschau
1	(19)	100230	Rodund
1	(21)	100255	Langen am Arlberg
1	(23)	100263	Dalaas
1	(27)	100271	Brandner Gletscher
1	(24)	100289	Lünerseealpe
1	(26)	100297	Lünersee
1	(25)	100305	Lünersee
1	(28)	100313	Brand
1	(32)	100354	Fontanella
1	(34)	100362	Blons
1	(37)	100370	Thüringen
1	(43)	100396	Feldkirch-Gisingen
1	(44)	100404	Meiningen
1	(40)	100412	Innerlaterns
1	(45)	100420	Gaissau
1	(46)	100438	Fussach
1	(47)	100446	Lustenau
1	(48)	100453	Ebnit
1	(49)	100461	Gütle
1	(55)	100479	Dornbirn
1	(50)	100487	Bildstein
1	(51)	100495	Mäder
1	(52)	100503	Meschach
1	(53)	100529	Hohenems
1	(58)	100537	Schröcken
1	(31)	100545	Biberacher Hütte
1	(59)	100552	Schoppernau
1	(61)	100560	Au
1	(62)	100578	Damüls Uga
1	(65)	100602	Bizau
1	(64)	100610	Rohralpe
1	(67)	100628	Bödele
1	(66)	100636	Andelsbuch
1	(68)	100644	Egg
1	(69)	100651	Schönenbach
1	(70)	100669	Hochrubachalpe
1	(75)	100677	Feuerstätter Sättele
1	(71)	100685	Sibratsgfäll
1	(72)	100693	Rehenbergalpe
1	(73)	100701	Hittisau
1	(76)	100719	Riefensberg
1	(74)	100727	Sulzberg
1	(78)	100735	Doren
1	(79)	100750	Bregenz-Rieden
1	(81)	100776	Bregenz (Altreuteweg)
1	(84)	100792	Möggers
1	(83)	100800	Hörbranz
1	(22)	100826	Klösterle
1	(77)	100842	Alberschwende
1	(80)	100859	Bregenz
1	(42)	100867	Fraxern
1	(35)	100875	Thüringerberg
1	(54)	100883	Altach
1	(20)	100891	Golm
1	(8)	100909	Kops
1	(30)	100917	Ludesch
1	(38)	100925	Frastanz
1	(39)	100933	Amerlügen
1	(41)	100941	Weiler
1	(86)	100966	Zug
1	(82)	100974	Pfänder
1	(36)	100982	Nenzinger Himmel
1	(9)	101014	Partenen
11	(986)	101030	Gasselsdorf
1	(33)	101055	Sonntag-Stein
12	(1035)	101063	Graz-Gries
1	(29)	101071	Bludenz
11	(1027)	101089	Groß St. Florian
11	(1015)	101097	Kapfenberg
1	(88)	101113	Zürs
1	(87)	101121	Lech
1	(90)	101147	Kaisers
1	(91)	101154	Holzgau
1	(92)	101162	Gramais
2	(93)	101170	Boden
2	(95)	101188	Hinterhornbach
2	(94)	101196	Elmen-Martinau
2	(96)	101204	Namlos
2	(97)	101212	Forchach
2	(100)	101220	Höfen-Wängle
2	(99)	101238	Reutte
2	(102)	101246	Berwang
2	(104)	101261	Tannheim-Kienzen
2	(106)	101279	Vils
2	(109)	101287	Scharnitz
2	(110)	101295	Seefeld in Tirol
2	(112)	101303	Leutasch-Kirchplatzl
2	(115)	101311	Hinterriß
2	(123)	101337	Pertisau
2	(125)	101345	Achenkirch
2	(121)	101360	Gramai NL
2	(120)	101386	Plums-Bärental
2	(122)	101394	Bärenbad
2	(118)	101402	Kotalm NL
2	(126)	101436	Gufferthütte
2	(124)	101444	Hochstögen
2	(117)	101469	Lochalm ML
2	(116)	101477	Ochsenhütte
2	(128)	101485	Ehrwald
2	(105)	101493	Jungholz
2	(98)	101501	Hahnenkamm-Reutte
2	(154)	101519	Flirsch
2	(167)	101535	Pitztaler Gletscher
1	(85)	101543	Baad
2	(127)	101550	Achenkirch-M.köpfl
1	(89)	101568	Warth
12	(1070)	101584	Hochgleinz
11	(933)	101592	Fischbach
4	(301)	101626	Buchacker
3	(239)	101634	Neustift im Stubaital
11	(1006)	101642	Lahnsattel
13	(1165)	101659	Faak am See
6	(549)	101667	Gaishorn
6	(519)	101675	Eisenerzer Ramsau
6	(550)	101683	St.Sebastian-Mariazell
11	(999)	101691	Kindtal
2	(129)	101709	Nauders
2	(130)	101717	Spiss
2	(132)	101741	Hohenzollernhaus
2	(136)	101758	Zirmesköpfl
2	(134)	101766	Furgglersee
2	(139)	101774	Rauher Kopf
2	(140)	101782	Glockturm
2	(137)	101790	Ried im Oberinntal
2	(135)	101808	Fendels
2	(149)	101816	Ladis-Neuegg
2	(141)	101824	Weisssee
2	(143)	101832	Gepatschalpe
2	(145)	101840	Kaiserbergtal
2	(144)	101857	Wurmetal
2	(147)	101865	Verpeilhütte
2	(148)	101873	Kaunertal-Vergötschen
2	(150)	101881	Runserau
2	(163)	101899	Landeck
2	(155)	101907	Bieltal
2	(156)	101915	Jamtalferner-Rußkopf
2	(158)	101923	Fluchthornferner
2	(160)	101931	Piz da Val Gronda
2	(159)	101949	Galtür
2	(162)	101956	See im Paznaun
2	(153)	101964	St.Anton am Arlberg
2	(166)	102004	Imst (Oberstadt)
2	(170)	102020	Taschachhaus
2	(172)	102038	Riffelseehütte
2	(173)	102046	Plangeroß
2	(176)	102061	St.Leonhard i.P.
2	(177)	102079	Jerzens-Ritzenried
2	(179)	102087	Hintereisferner
2	(181)	102095	Rofenberg
2	(182)	102103	Proviantdepot
2	(183)	102111	Hochjochhospiz
2	(184)	102152	Vernagtbrücke
2	(180)	102178	Latschbloder
2	(185)	102194	Vent
2	(186)	102202	Vent
2	(187)	102210	Obergurgl
2	(188)	102228	Sölden-Schmiedhof
3	(190)	102236	Längenfeld
3	(193)	102244	Umhausen
3	(194)	102251	Oetz
3	(199)	102269	Ochsengarten-Obergut
3	(202)	102277	Stams
3	(201)	102285	Obsteig
3	(206)	102301	Telfs
3	(213)	102319	Gries im Sellrain
3	(215)	102327	Innsbruck (Flughafen)
3	(217)	102335	Innsbruck (Univ.)
3	(218)	102343	Brenner
3	(219)	102350	Obernberg am Brenner
3	(228)	102368	Trins
3	(233)	102376	Matrei am Brenner
3	(242)	102384	Schönberg im Stubaital
3	(241)	102400	Telfes im Stubai
3	(243)	102418	Patscherkofel
3	(250)	102434	Kleinvolderberg
3	(249)	102459	Rinn
3	(252)	102467	St.Martin i.G.
3	(256)	102475	Weerberg
3	(257)	102483	Schwaz
3	(259)	102491	Jenbach
3	(260)	102509	Rotholz
3	(282)	102517	Schlitterberg
3	(274)	102541	Mayrhofen
3	(276)	102558	Zittauer Hütte
3	(273)	102566	Gradlaste
3	(269)	102574	Friesenberghaus
3	(261)	102590	Plauener Hütte
3	(264)	102608	Mitterhütten
3	(268)	102616	Dominikushütte
3	(270)	102632	Ginzling
3	(271)	102640	Lanersbach
3	(277)	102665	Durlaßboden
3	(278)	102673	Durlaßboden
3	(279)	102681	Gerlos
3	(280)	102699	Gerlos-Gmünd
3	(283)	102723	Inneralpbach
3	(286)	102749	Brandenberg
3	(285)	102756	Steinberg am Rofan
3	(288)	102764	Wildschönau-Mühltal
4	(290)	102772	Kelchsau
4	(291)	102780	Hopfgarten i.Brt.
4	(293)	102798	Kirchbichl
4	(294)	102806	Ellmau
4	(298)	102814	Kufstein
4	(303)	102830	Jochberg
4	(305)	102848	Kitzbühel
4	(307)	102863	Kirchberg in Tirol
4	(309)	102889	Hochfilzen
4	(318)	102905	Kössen
4	(316)	102913	Walchsee
3	(200)	102939	Haiming
2	(138)	102947	Prutz
2	(165)	102954	Nassereith
3	(265)	102962	Klaushof
3	(281)	102970	Ried im Zillertal
3	(267)	102988	Schlegeis (Speicher)
3	(272)	102996	Stillupp (Speicher)
3	(192)	103002	Niederthai
3	(197)	103010	Kühtai
2	(178)	103028	Piller
3	(208)	103036	Inzing
3	(212)	103044	St.Sigmund-Sellrain
3	(222)	103051	Innerschmirn-Obern
3	(226)	103069	Steinach a.Br.
3	(237)	103085	Dresdner Hütte
3	(238)	103101	Neustift i. St.-Volderau
3	(287)	103119	Radfeld
4	(300)	103127	Thiersee-Landl
4	(310)	103135	Fieberbrunn
4	(312)	103143	St.Johann in Tirol-Almdorf
4	(302)	103176	Niederndorferberg
3	(266)	103184	Hahnpfalz
3	(275)	103192	Gschößwand
4	(306)	103218	Aschau
4	(296)	103226	Söll-Stockach
3	(262)	103267	Zillergrund-Plattk.
2	(131)	103275	Pfunds
2	(175)	103283	St.Leonhard i.P.-N.
3	(254)	103291	Wattener Lizum
3	(214)	103309	Axams
3	(289)	103333	Am Nachtsöllberg
4	(295)	103341	Bromberg
4	(371)	103358	St.Ulrich-Pillersee
12	(1091)	103374	Assling-Vergein
3	(205)	103382	KW-Straßberg
4	(292)	103390	Wörgl (Deponie)
4	(322)	103424	Paß Thurn
4	(323)	103432	Haidbach
4	(324)	103440	Stuhlfelden
4	(332)	103473	Mooserboden
4	(333)	103481	Schmiedinger Kees
4	(334)	103499	Krefelder Hütte
4	(335)	103507	Kaprun
4	(366)	103515	Schmittenhöhe
4	(340)	103556	Sonnblick (hangp. Auffangfl.)
4	(341)	103564	Sonnblick (horiz. Auffangfl.)
4	(339)	103572	Rojacher Hütte
4	(342)	103580	Bucheben
4	(343)	103598	Rauris
4	(344)	103606	Dienten
4	(345)	103622	Böckstein
4	(346)	103630	Badgastein
4	(347)	103655	Klammstein
4	(348)	103689	Hüttschlag
4	(349)	103697	Großarl
4	(352)	103713	Wagrain
4	(355)	103770	Hüttau
4	(357)	103820	Golling-Torren
4	(360)	103846	Hintersee
4	(363)	103853	Salzburg (Flughafen)
4	(362)	103879	Glanegg
4	(364)	103895	Eugendorf
4	(365)	103903	Saalbach
4	(369)	103929	Saalfelden
4	(368)	103937	Hütten
4	(370)	103978	Grubhof-St.Martin
4	(313)	103986	Waidring
4	(373)	104000	Nußdorf
4	(374)	104018	Oberndorf
4	(378)	104026	Geretsberg-Webersdorf
4	(375)	104034	Ibm
4	(376)	104042	Ostermiething
4	(320)	104059	Neukirchen
4	(331)	104091	Uttendorf
4	(328)	104117	Rudolfshütte
4	(326)	104125	Enzingerboden
4	(354)	104133	Bischofshofen
4	(361)	104141	Salzburg-Freisaal
4	(351)	104182	St.Veit im Pongau
4	(353)	104190	Karbachalm (Talstation)
4	(379)	104307	Neukirchen an der Enknach
5	(385)	104323	Braunau am Inn
4	(380)	104331	Mattsee
5	(381)	104349	Mattighofen
5	(384)	104356	Straßwalchen
5	(386)	104364	Waldzell
5	(387)	104372	St.Johann am Walde
5	(388)	104380	Altheim
5	(389)	104398	Reichersberg
5	(391)	104406	Ried im Innkreis
5	(392)	104414	St.Marienkirchen
5	(393)	104422	Lambrechten
5	(395)	104430	Sigharting
5	(396)	104448	Schärding-Rossbach
5	(397)	104455	Wernstein
5	(394)	104471	Kopfing
4	(377)	104489	Ach-Burghausen
5	(398)	104505	Schardenberg
5	(399)	104513	Münzkirchen
5	(400)	104521	Vichtenstein
5	(402)	104539	Kollerschlag
5	(403)	104547	Oberkappel
5	(404)	104554	Mausloch
5	(405)	104562	Pfarrkirchen
5	(401)	104570	Rannawerk
5	(408)	104588	Kirchberg ob der Donau
5	(409)	104596	Schwarzenberg
5	(410)	104604	Schlägl
5	(413)	104620	Haslach
5	(411)	104638	Guglwald
5	(414)	104646	Rohrbach
5	(433)	104653	St.Peter am Wimberg
5	(415)	104661	Langhalsen
5	(416)	104679	Partenstein
5	(417)	104687	Neuhaus an der Donau
5	(423)	104695	Aschach an der Donau
5	(418)	104703	Neumarkt im Hausruck
5	(419)	104711	Peuerbach

5	420	104729	Waizenkirchen
5	421	104737	Neukirchen am Walde
5	430	104745	Goldwörth
5	425	104752	Kematen am Innbach
5	428	104778	Grieskirchen-Moosham
5	429	104786	Scharten
5	432	104802	Piberstein
5	435	104828	Waxenberg
5	436	104844	Ottensheim
5	439	104851	Pöstlingberg
5	440	104869	Linz (Stadt)
5	441	104877	Linz-Urfahr
5	437	104885	Hellmonsödt
5	412	104901	Helfenberg
5	407	104919	Julbach
5	426	104927	Geboltskirchen
5	427	104935	Hofkirchen an der Trattnach
5	431	104943	Bad Leonfelden
5	434	104950	Neußerling
5	406	104968	Neustift im Mühlkreis
5	383	104976	Friedburg
5	424	104984	Eferding
5	422	104992	St.Agatha
12	1042	105007	Salzstiegel
12	1107	105015	Lienz-Tristach
4	317	105023	Schwendt
4	372	105031	Lofer
11	967	105049	St.Michael i. Lg.
8	706	105056	Gablitz
4	336	105064	Zell am See
11	941	105080	Heiligenkreuz
5	444	105106	Gößl
5	445	105122	Bad Aussee
5	448	105148	Obertraun
5	447	105155	Schönbergalpe
5	451	105171	Lahn-Hallstatt
5	452	105197	Gosau
5	449	105205	Pötschen
5	453	105213	Bad Goisern
5	455	105254	Strobl
5	457	105262	Bad Ischl
5	458	105288	Vorderer Langbathsee
5	459	105296	Feuerkogel
5	461	105320	Gmunden
5	464	105338	Laakirchen
5	467	105346	Mondsee
5	466	105379	Scharfling
5	469	105387	Weißenbach am Attersee
5	471	105395	Attersee
6	472	105403	Lenzing
6	473	105429	Frankenburg
6	474	105445	Vöcklabruck
6	475	105460	Wolfsegg am Hausruck
6	476	105486	Almsee-Fischerau
6	477	105494	Grünau-Almegg
6	478	105502	Scharnstein
6	479	105510	Vorchdorf
6	480	105528	Wels
5	443	105536	Hörsching
6	481	105544	Kirchdorf an der Krems
6	482	105551	Kremsmünster
6	483	105569	Neuhofen an der Krems
6	484	105577	Ebelsberg (Gottschallingerstr)
5	442	105585	Leonding
6	486	105593	St.Florian
9	764	105601	Schenkenfelden
6	489	105619	Gallneukirchen
6	490	105627	Neumarkt im Mühlkreis
6	487	105635	Maria Laah
6	492	105643	Enns
6	491	105650	Mauthausen
6	488	105676	Reichenau
5	470	105684	Weyregg
5	468	105700	Oberwang
5	463	105718	Gmunden-Traundorf
6	485	105726	Linz (Wasserwerk Scharlinz)
5	460	105734	Ebensee (Schule)
5	438	105742	Kirchschlag bei Linz
5	454	105759	St.Wolfgang
5	462	105767	Altmünster
5	450	105783	Krippenstein
7	639	105858	St.Pölten (Landhaus)
2	113	105882	Johannistal-Filzwaldboden
2	152	105890	Kartellboden Damm
6	493	105908	Flachau
6	494	105916	Radstadt
6	496	105940	Filzmoos
6	499	105957	Untertal-Tetter
6	500	105965	Schladming
6	498	105973	Planai
6	502	105999	Michaelerberg
6	503	106005	St.Nikolai im Sölktal
6	506	106021	Grubegg
6	505	106039	Bad Mitterndorf
6	507	106047	Gröbming
6	510	106062	Donnersbach
6	511	106070	Irdning
6	514	106104	Aigen im Ennstal
6	515	106112	Liezen
6	516	106120	Hohentauern
6	517	106153	Admont
6	518	106161	Gstatterboden
6	520	106203	Kirchenlandl
6	521	106229	Gollrad-Wegscheid
6	522	106237	Brunngraben
6	523	106245	Weichselboden
6	524	106252	Wildalpen
6	525	106278	Unterlaussa
6	526	106286	Kleinreifling
6	527	106294	Weyer
6	528	106310	Maria Neustift
6	530	106328	Reichraming
6	532	106336	Laussa
6	533	106351	Hinterstoder
6	534	106369	Huttererböden
6	535	106377	Linzer Haus
6	537	106393	Spital am Pyhrn
6	538	106401	Klein Pyhrgas
6	539	106419	Windischgarsten (Schule)
6	540	106427	St.Pankraz
6	541	106435	Klaus an der Pyhrnbahn
6	544	106443	Molln
6	545	106450	Waldneukirchen
6	546	106484	Behamberg
9	766	106492	Windhaag bei Freistadt
6	508	106500	Donnersbachwald
6	513	106534	Oppenberg
6	543	106542	Breitenau
6	548	106559	Steyr
6	509	106567	Planneralm
6	529	106583	Pechgraben
6	497	106591	Ramsau
6	536	106609	Bosruckhütte
6	542	106617	Bodinggraben
6	501	106633	Birnberg
6	512	106641	Greith
6	531	106658	Brunnbach
3	255	106666	Möls-Hochleger
12	1093	106674	Defregger Haus
4	321	106682	Bramberg
4	359	106690	Dürrnberg
6	504	106708	Stein (Enns)
13	1194	106716	St.Veit an der Glan
10	890	106724	Frauenkirchen
3	235	106732	Arztaler Hochleger
3	232	106740	Baierhof - Navis (Kerschbaumer
3	251	106757	Dörfl (Voldertal)
3	229	106765	Klammalm (Navis)
3	236	106773	Meißnerhaus
3	221	106781	Sillalm (Innervals)
6	551	106807	Rainbach im Mühlkreis
6	552	106815	Freistadt
6	554	106823	Karlstift
7	643	106831	Liebenau
6	555	106849	Schöneben-Gugu
6	556	106856	Weitersfelden-Ritzenedt
6	557	106864	Gutau
7	558	106872	Tragwein
7	562	106880	Laab
7	559	106898	Stadt Haag
7	565	106914	St.Thomas am Blasenstein
7	564	106930	Saxen-Au
7	566	106948	Oed
7	567	106955	Stephanshart
7	568	106963	Grein
7	573	107003	Neuhaus am Zellerain
7	574	107011	Lackenhof
7	575	107029	Lunz am See
7	576	107037	Göstling an der Ybbs
7	577	107052	St.Georgen am Reith
7	579	107060	Hohenlehen
7	580	107078	Opponitz
7	585	107102	Seitenstetten
7	587	107110	Amstetten
7	572	107128	Ennsbach
7	591	107136	Mitterbach
7	593	107169	Erlaufboden
7	613	107177	Puchenstuben
7	596	107193	Scheibbs
7	600	107235	Wieselburg
7	605	107250	Pöggstall
7	608	107276	St.Leonhard am Forst
7	611	107284	Melk
7	614	107300	Frankenfels
7	616	107318	Hofstetten
7	618	107334	Kilb
7	620	107342	Maria Langegg
7	619	107359	Maria Laach am Jauerling
7	624	107391	Ottenschlag
7	625	107409	Großheinrichschlag
7	623	107425	Unterloiben
7	627	107433	Gföhl
7	628	107441	Krems an der Donau
7	633	107458	St.Aegyd am Neuwalde
7	631	107466	Türnitz
7	635	107490	Hainfeld
7	645	107532	Rappottenstein
7	570	107540	Bärnkopf
7	644	107557	Arbesbach
7	648	107565	Grafenschlag
7	646	107573	Groß-Gerungs
7	647	107581	Zwettl-Edelhof
7	649	107607	Ottenstein
7	657	107623	Schönberg
7	658	107631	Kronsegg
8	659	107672	Langenlois
8	662	107698	Grafenwörth
8	665	107706	Pyhra
8	669	107748	Brand-Laaben
8	672	107755	Asperhofen
8	678	107771	Langenlebarn
8	676	107789	Sieghartskirchen
8	682	107797	Stockern
8	683	107813	Maissau
8	684	107821	Fahndorf
8	674	107839	Absdorf
8	688	107847	Enzersdorf im Thale
8	689	107854	Hollabrunn
8	692	107870	Stockerau
8	691	107888	Steinabrunn
8	697	107904	Klosterneuburg
8	704	107953	Wien-Neustift
8	703	107979	Wien (Hohe Warte)
8	711	107995	Wien (Rathausplatz)
8	705	108043	Tullnerbach
8	707	108084	Wien-Mariabrunn
8	714	108118	Wien (Botanischer Garten)
8	702	108142	Wien-Stadlau (Inselpumpwerk)
8	700	108159	Wien-Kagran
9	760	108167	Raasdorf
8	743	108175	Forsthaus Lobau
8	717	108183	Alland (Autobahnmeisterei)
8	721	108191	Baden
8	724	108217	Weißenbach bei Mödling
8	725	108233	Wiener Neudorf
8	727	108258	Furth-Harras
8	728	108266	Pottenstein
8	729	108274	Matzendorf-Hölles
8	731	108290	Vösendorf
8	733	108357	Wien (Rosenhügel)
8	713	108365	Wien-Wiener Berg
8	735	108373	Wien-Rothneusiedl
8	737	108381	Wien-Laaer Berg
8	738	108399	Wien (Zentralfriedhof)
8	741	108407	Schwechat (Flugplatz)
8	746	108456	Gutenstein
8	745	108464	Moosbrunn
8	754	108514	Orth an der Donau
8	755	108522	Eckartsau
8	752	108555	Bad Deutsch-Altenburg
8	756	108563	Naglern
9	762	108571	Pillichsdorf
7	621	108613	Jauerling (ORF)
7	609	108647	Grabenegg
8	736	108662	Wien-Unterlaa
8	718	108670	Alland-Groisbach
8	730	108688	Oberwaltersdorf
8	744	108696	Haschendorf
7	569	108704	St.Oswald
7	604	108712	Poggschlag
7	629	108738	Karlstetten
7	652	108746	Altenburg
8	661	108761	Gedersdorf
8	675	108779	Tulln-Bildeiche
8	693	108803	Stetten
3	231	108837	Vöstenalm (Navis)
7	622	108845	Mühldorf bei Spitz
8	696	108852	Wien (Jägerwiese)
8	712	108894	Wien (Lainzer Tor)
7	607	108928	Oberndorf an der Melk
8	666	108936	Stollberg
8	753	108969	Franzensdorf
6	553	108977	Lasberg
7	560	108985	St.Pantaleon
7	582	108993	Hinterlug
7	581	109009	Ybbsitz-Hofstatt
7	583	109017	Sonntagberg
7	599	109025	Steinakirchen am Forst
7	595	109033	St.Anton an der Jeßnitz
7	597	109041	Gresten
7	601	109058	Artstetten-Nussendorf
7	606	109066	St.Georgen an der Leys
7	610	109074	Texing
7	615	109082	Christenthal
7	617	109090	Prinzersdorf
7	636	109108	Innerhalbach
8	663	109116	Sitzenberg-Reidling
7	650	109124	Altpölla
8	660	109132	Mühlbach am Manhartsberg
8	667	109140	Atzenbrugg
9	804	109157	Ernstbrunn
8	747	109173	Feichtenbach
8	748	109181	Miesenbach
9	761	109199	Deutsch Wagram
9	769	109215	Gmünd
9	774	109249	Litschau
9	776	109256	Vitis
9	777	109272	Meires
9	778	109280	Waidhofen an der Thaya
9	779	109298	Pfaffenschlag
9	780	109306	Dobersberg
9	782	109314	Weikertschlag an der Thaya
9	783	109330	Breitenfeld
9	787	109389	Weitersfeld
9	792	109405	Retz (Windmühle)
9	794	109413	Mailberg
9	795	109439	Laa an der Thaya
9	797	109447	Wildendürnbach
9	801	109462	Hohenau an der March
9	806	109538	Poysdorf (Ost)
9	810	109546	Dürnkrut
9	811	109561	Gänserndorf
9	812	109579	Matzen
9	815	109595	Obersiebenbrunn
9	817	109603	Markthof
9	819	109629	Kittsee
9	820	109637	Pama
9	786	109645	Geras
9	770	109652	Reinberg-Dobersberg
9	793	109660	Großkadolz
9	808	109678	Zistersdorf
9	813	109686	Baumgarten an der March
9	816	109694	Lassee
9	771	109710	Altmanns
9	773	109728	Haugschlag
9	763	109736	Leopoldsdorf im Marchfeld
9	781	109751	Pommersdorf
9	800	109769	Bernhardsthal
9	788	109785	Riegersburg
9	822	109801	Rohr im Gebirge
9	823	109819	Schwarzau im Gebirge
9	825	109827	Naßwald
9	826	109835	Kaiserbrunn
9	827	109843	Reichenau an der Rax
9	831	109868	Gloggnitz
9	832	109876	Pottschach
9	833	109884	Puchberg am Schneeberg
9	834	109892	Stixenstein
10	847	109900	Stollhof-Hohe Wand
9	835	109918	Neunkirchen
9	836	109926	Mariensee
9	837	109942	Mönichkirchner Schwaig
9	839	109959	Aspang
10	842	109967	Kirchberg am Wechsel
10	845	109975	Hochwolkersdorf
10	846	109983	Bromberg
10	850	110007	Wiener Neustadt (Flugplatz)
10	852	110015	Deutsch Brodersdorf
10	854	110049	Bruck an der Leitha
10	856	110056	Bruckneudorf-Heidehof
10	859	110064	Gattendorf
10	860	110072	Zurndorf
10	861	110080	Nickelsdorf
10	849	110106	Saubersdorf
3	224	110114	Wildlahner (Innerschmirn)
4	319	110122	Krimml
8	750	110130	Ebreichsdorf
10	853	110148	Mannersdorf am Leithagebirge
9	824	110155	Naßwald (Wasseralm)
11	971	110163	Lessach

4	(367)	110171	Maria Alm
3	(220)	110197	Altereralm (Innervals)
10	(844)	110205	Haßbach
9	(840)	110213	Trattenbach
10	(855)	110221	Göttlesbrunn
9	(838)	110239	Ausseraigen
9	(830)	110247	Semmering
10	(843)	110254	St.Corona am Wechsel
3	(223)	110288	Kasern (Innerschmirn/Kluppe)
4	(311)	110296	Raintalquelle
10	(864)	110312	Karl
10	(865)	110320	Hochstraß
10	(866)	110338	Mannersdorf an der Rabnitz
10	(867)	110346	Kobersdorf
10	(868)	110361	Sieggraben
10	(869)	110379	Oberpullendorf
10	(872)	110387	Lutzmannsburg
10	(874)	110395	Neustift an der Rosalia
10	(875)	110403	Forchtenstein
10	(876)	110411	Pöttsching
10	(877)	110429	Steinbrunn
10	(881)	110437	Eisenstadt
10	(882)	110445	Draßburg
10	(883)	110452	St.Margarethen im Burgenland
10	(885)	110460	Donnerskirchen
10	(893)	110478	Oggau
10	(894)	110486	Rust
10	(895)	110502	Mörbisch am See
10	(889)	110510	Neusiedl am See
10	(898)	110528	Kleylehof
10	(897)	110536	Edmundshof
10	(899)	110544	Halbturn
10	(891)	110551	Podersdorf am See
10	(892)	110569	Apetlon
10	(900)	110585	Andau
10	(903)	110593	Ritzing
10	(902)	110601	Deutschkreutz-Girm
10	(901)	110619	Schattendorf
10	(873)	110627	Nikitsch
10	(887)	110635	Winden am See
10	(886)	110650	Donnerskirchen (Waldgasse)
10	(878)	110668	Wulkaprodersdorf
11	(961)	110676	Krumbach
9	(821)	110692	Deutsch Jahrndorf
10	(851)	110700	Loretto
10	(857)	110718	Parndorf
10	(871)	110726	Nebersdorf
10	(879)	110734	Eisenstadt
10	(884)	110742	St.Margarethen-Berg
10	(870)	110775	Frankenau
5	(390)	110783	Eberschwang
13	(1156)	110791	Jauken
10	(910)	110825	Weiz
10	(911)	110833	Gleisdorf
10	(907)	110841	Schöckl
10	(912)	110858	St.Radegund
10	(913)	110866	Laßnitzhöhe
10	(914)	110890	Rohr an der Raab
10	(919)	110908	Neumarkt an der Raab
10	(920)	110916	St.Jakob im Walde
10	(921)	110932	Vorau
10	(923)	110940	Friedberg-Ortgraben
10	(925)	110999	Hartberg
10	(928)	111005	Bad Waltersdorf
10	(931)	111021	Rettenegg
11	(937)	111054	St.Johann bei Herberstein
11	(939)	111062	Sinabelkirchen
11	(940)	111088	Eltendorf
11	(943)	111104	Pinkafeld
11	(944)	111112	Oberwart
11	(948)	111138	Bernstein
11	(949)	111146	Stadtschlaining
11	(951)	111153	Hirschenstein
11	(952)	111161	Eisenberg an der Pinka
11	(953)	111179	Eberau
11	(955)	111187	Oberdorf im Burgenland
11	(956)	111195	St.Michael im Burgenland
11	(957)	111203	Kukmirn
11	(954)	111229	Hagensdorf-Luising
11	(960)	111245	Zöbern
11	(963)	111260	Pilgersdorf
11	(947)	111278	Hochneukirchen
11	(959)	111286	Redlschlag
10	(917)	111294	Fehring
10	(918)	111302	Riegersburg
10	(927)	111310	Pöllau
11	(934)	111328	Kreuzwirt
11	(942)	111336	Mönichkirchen
11	(938)	111344	Großwilfersdorf
11	(964)	111351	Glashütten bei Langeck
10	(905)	111369	Hohenau an der Raab
10	(922)	111377	Hohenau am Wechsel
11	(945)	111385	Kleinzicken
10	(926)	111393	Pöllau (Zentralstation)
10	(906)	111401	Fladnitzberg
10	(916)	111419	Wetzelsdorf
11	(932)	111435	Alpl
10	(929)	111443	Deutsch Kaltenbrunn
11	(958)	111450	Glasing
11	(950)	111468	Dürnbach im Burgenland
10	(924)	111476	Markt Allhau
11	(946)	111484	Kirchfidisch
5	(456)	111492	Postalm
11	(965)	111500	Muhr
11	(966)	111526	Zederhaus
11	(968)	111542	Tweng
11	(969)	111559	Weißpriach
11	(972)	111583	Tamsweg
11	(973)	111591	Thomatal
11	(979)	111633	Murau
11	(978)	111641	Seethal
11	(980)	111682	St.Lambrecht
11	(982)	111708	Unzmarkt
11	(983)	111716	Judenburg
11	(984)	111724	St.Johann am Tauern
11	(985)	111732	Pusterwald-Hinterwinkel
11	(990)	111757	Zeltweg
11	(987)	111765	Schmelz
11	(988)	111773	Obdach
11	(993)	111781	Ingering II
11	(995)	111799	Seckau
11	(996)	111807	Kraubath an der Mur
11	(997)	111815	Wald am Schoberpaß
11	(998)	111823	Kalwang
11	(1001)	111831	Mautern
11	(1004)	111872	Trofaiach
11	(1005)	111898	Bruck an der Mur
11	(1009)	111906	Mürzsteg
11	(1011)	111914	Preiner Gscheid
11	(1012)	111922	Mürzzuschlag
11	(1017)	111963	Aflenz Kurort
11	(1018)	111971	Bürgeralm bei Aflenz
11	(1019)	111989	Buchberg
11	(1022)	111997	Tragöß
11	(1024)	112003	Breitenau bei Mixnitz
11	(1025)	112037	Frohnleiten
12	(1029)	112045	Semriach
12	(1031)	112060	Pleschkogel
12	(1032)	112078	Gratkorn
12	(1033)	112086	Graz-Andritz
12	(1034)	112094	Graz (Universität)
12	(1037)	112102	Graz (Flugplatz)
12	(1045)	112136	Pack
12	(1046)	112177	Maria Lankowitz
12	(1047)	112185	Ligist
12	(1050)	112219	Sajach
12	(1053)	112227	St.Anna ob Schwanberg
12	(1058)	112268	Eibiswald
12	(1060)	112292	Leutschach
12	(1062)	112300	Kitzeck im Sausal
12	(1063)	112318	St.Nikolai im Sausal
12	(1044)	112334	Hebalpe
12	(1066)	112342	Deutschlandsberg
12	(1069)	112367	Stainz
12	(1071)	112383	Kirchbach in Steiermark
12	(1075)	112391	St.Peter am Ottersbach
12	(1073)	112409	Unterpurkla
12	(1077)	112417	Bad Gleichenberg
12	(1076)	112425	Straden
12	(1078)	112433	Waltra
12	(1080)	112441	Zelting
12	(1081)	112466	Bonisdorf
12	(1079)	112482	Bad Radkersburg
12	(1039)	112490	Bärnbach
11	(977)	112508	Paal-Stadl
12	(1072)	112516	Straß
12	(1056)	112524	Gleinstätten
11	(1014)	112540	Stanz
12	(1052)	112557	Wies
11	(1013)	112565	Veitsch
11	(1026)	112573	Neuhof
11	(1010)	112599	Karlgraben
11	(1008)	112607	Niederalpl
11	(1007)	112615	Frein an der Mürz
12	(1048)	112649	Södingberg
12	(1043)	112656	Hirschegg
12	(1074)	112664	Zehensdorf
11	(1002)	112672	Leoben-Hinterberg
12	(1054)	112680	Limberg
12	(1030)	112698	Gschnaidt
13	(1215)	112706	Soboth
12	(1057)	112714	St.Lorenzen
12	(1055)	112730	Trahütten
12	(1061)	112748	Kreuzberg
12	(1065)	112755	Osterwitz
12	(1067)	112763	Klosterwinkel
11	(992)	112771	Großlobming
12	(1051)	112789	Jägerwirt
11	(1023)	112847	Pernegg
11	(1021)	112854	Haringgraben
12	(1036)	112862	Gedersberg
11	(1003)	112888	St.Michael in Obersteiermark
12	(1040)	112896	Gaberl
10	(908)	112904	Arzberg
11	(1020)	112912	Jassing
10	(930)	112920	Zwieselgraben
12	(1059)	112946	Glanz
8	(709)	112961	Wien-Jubiläumswarte
8	(698)	112979	Wien-Donaufeld
12	(1082)	113001	Sillian
12	(1084)	113019	Hochberg
12	(1085)	113027	Innervillgraten
12	(1089)	113035	Anras
12	(1094)	113043	Prägraten
12	(1098)	113050	Matrei in Osttirol
12	(1099)	113068	St.Jakob i.Def.
12	(1103)	113076	Kals am Großglockner
12	(1105)	113084	St.Johann im Walde
12	(1109)	113092	Lienz
12	(1112)	113100	Iselsberg-Penzelberg
12	(1114)	113118	Oberdrauburg
12	(1117)	113126	Greifenburg
12	(1118)	113134	Sachsenburg
12	(1121)	113175	Heiligenblut
12	(1122)	113183	Oberes Fleißkees
12	(1123)	113225	Stall
13	(1124)	113241	Kleindorf
13	(1126)	113258	Mallnitz
13	(1127)	113316	Lieser-Lanisch
13	(1128)	113324	St.Peter im Katschtal
13	(1129)	113332	Innerkrems
13	(1131)	113373	Hochalm (Ochsenhütte)
13	(1132)	113381	Gößkessel
13	(1133)	113399	Malta
13	(1135)	113423	Millstatt
13	(1137)	113431	Weißensee-Gatschach
13	(1138)	113449	Farchtner See
13	(1136)	113464	Hochegg
13	(1141)	113480	Weißenstein
13	(1142)	113498	Villacher Alpe
13	(1163)	113522	Bad Bleiberg
13	(1144)	113530	Villach
13	(1148)	113548	Afritz
13	(1145)	113555	Bleistätter Moor
13	(1146)	113563	Ossiach
13	(1147)	113571	Kanzelhöhe
13	(1151)	113589	Obertilliach
13	(1153)	113597	Maria Luggau
13	(1157)	113670	Waidegg
13	(1160)	113704	Weißbriach
13	(1161)	113720	Förolach
13	(1162)	113738	Feistritz an der Gail
13	(1164)	113746	Arnoldstein
13	(1166)	113761	Wernberg
13	(1167)	113787	Bärental
13	(1168)	113803	Kirschentheuer-Babniak
13	(1169)	113811	Loibltunnel
13	(1170)	113837	Bodental
13	(1171)	113845	Ferlach
13	(1172)	113852	Zell-Pfarre
13	(1173)	113860	Schwarz
13	(1174)	113886	Seeberg
13	(1175)	113894	Eisenkappel
13	(1178)	113936	Sirnitz
11	(976)	113951	Flattnitz
13	(1179)	113977	Weitensfeld
13	(1182)	113993	Friesach
13	(1183)	114017	Neumarkt in Steiermark
13	(1186)	114025	Silberegg
13	(1187)	114033	Noreia
13	(1189)	114066	Wietersdorf
13	(1190)	114108	Magdalensberg
13	(1191)	114116	Sillehof
13	(1192)	114124	Radweg-Gradisch
13	(1195)	114165	Dreifaltigkeit
13	(1197)	114173	Klagenfurt (Flugplatz)
13	(1200)	114215	Keutschach
13	(1203)	114249	Klopein am Klopeiner See
13	(1202)	114256	St.Margarethen ob Töllerberg
13	(1204)	114272	Diex
13	(1205)	114280	St.Michael ob Bleiburg
13	(1207)	114298	Reichenfels
13	(1208)	114306	Preblau
13	(1209)	114314	Preitenegg
13	(1214)	114363	Brandl-Koralpe
12	(1119)	114371	Glocknerhaus
12	(1116)	114389	Dellach im Drautal
13	(1213)	114421	St.Andrä im Lavanttal
13	(1134)	114447	St.Oswald (Talstation)
13	(1196)	114454	Drasendorf
13	(1143)	114462	Hundsmaierhof-Heiligengeist
13	(1140)	114496	Fresach
12	(1115)	114512	Irschen-Leppen
13	(1180)	114520	Winklern ob Straßburg
13	(1154)	114538	Mauthen-Würmlach
13	(1198)	114561	Klagenfurt
13	(1139)	114579	Goldeck
13	(1181)	114587	Grades-Klachl
13	(1188)	114603	Knappenberg
13	(1199)	114629	Velden-Weinzierl
13	(1159)	114637	Naßfeld
13	(1176)	114652	Falkert
13	(1177)	114694	Maitratten-Sonnleiten
13	(1211)	114702	Wolfsberg
13	(1184)	114736	Gaisberg
3	(225)	114744	Padasteralm (Seaperalm)
3	(248)	114751	Rinner Alm
3	(244)	114769	Sistranser Alm
13	(1193)	114777	Hörzendorf
13	(1185)	114785	Guttaring
13	(1212)	114793	St.Michael-Wolfsberg
13	(1210)	114801	Forst-Saualpe
13	(1201)	114835	Pörtschach
13	(1155)	114843	Plöckenpaß
13	(1125)	114868	Jamnigalm
13	(1206)	114876	Lavamünd
13	(1158)	114884	Tröpolach
12	(1097)	114900	Felbertauerntunnel
12	(1100)	114918	Hopfgarten i.D.-Hof
12	(1101)	114926	Hopfgarten i.Def.
12	(1108)	114934	Zettersfeld
12	(1113)	114942	Nikolsdorf
12	(1086)	114959	Kartitsch
12	(1095)	114991	Virgen
12	(1104)	115006	Lucknerhütte
12	(1110)	115014	Lienzer-Dolomiten-Hütte
5	(465)	115022	Thalgau
4	(358)	115030	Vigaun
11	(974)	115055	Kendlbruck
11	(994)	115071	Glein
8	(679)	115089	Unterkirchbach
12	(1120)	115485	Hochtor
13	(1130)	115501	Mitterkartunnel (Nord)
9	(768)	115519	Weikertschlag
9	(772)	115527	Siebenlinden
8	(668)	115535	Perschling
9	(767)	115543	Pyhrabruck
8	(732)	115550	Laab im Walde
7	(592)	115568	Annaberg
7	(612)	115576	Schwarzenbach an der Pielach
9	(802)	115592	Eichenbrunn
10	(863)	115600	Hollenthon
7	(594)	115618	Kienberg
8	(681)	115626	Eggenburg
8	(695)	115634	Kiefling
7	(640)	115642	St.Pölten
7	(641)	115659	Herzogenburg
9	(799)	115667	Altlichtenwarth
7	(638)	115675	Ausserhalbach
11	(962)	115683	Bad Schönau
9	(828)	115691	Breitenstein
9	(798)	115717	Drasenhofen
9	(784)	115725	Drösiedl
9	(785)	115733	Drosendorf
7	(637)	115741	Ebenwald
6	(547)	115766	Ernsthofen
7	(654)	115774	Etzelsreith
8	(677)	115782	Flachberg
7	(655)	115790	Gars am Kamp
9	(807)	115808	Ginzersdorf
8	(686)	115816	Guntersdorf
8	(759)	115824	Hagenbrunn
8	(680)	115832	Harmannsdorf
8	(719)	115840	Dornbach
8	(739)	115857	Himberg
10	(848)	115865	Unterhöflein
7	(634)	115873	Hohenberg
7	(642)	115899	Hollenburg
7	(578)	115907	Hollenstein an der Ybbs
8	(687)	115915	Immendorf

7	(632)	115923	Kernhof
7	(561)	115931	Kleinpertenschlag
7	(603)	115949	Laimbach am Ostrong
8	(673)	115956	Langenrohr
9	(790)	115972	Leodagger
7	(626)	115980	Lichtenau
10	(862)	115998	Lichtenegg
9	(775)	116004	Limbach
9	(796)	116012	Wultendorf
8	(751)	116020	Margarethen am Moos
8	(670)	116038	Maria-Anzbach
7	(653)	116061	Messern
7	(589)	116079	Neuhofen an der Ybbs
7	(571)	116087	Neustadtl
9	(789)	116095	Nonnersdorf
8	(685)	116111	Oberrußbach
8	(720)	116129	Oeynhausen (Autobahnmeist.)
8	(740)	116145	Schwechat-Aichhof
9	(803)	116160	Schletz
8	(757)	116178	Wolfpassing a.d. Hochleithen
10	(841)	116186	Trattenbach (Schlaggraben)
7	(588)	116194	St.Leonhard am Walde
7	(651)	116202	St.Leonhard am Hornerwald
7	(598)	116210	Steinholz
7	(656)	116236	Tautendorf
8	(723)	116244	Guntramsdorf
8	(671)	116251	Ollersbach
8	(758)	116269	Ulrichskirchen
7	(630)	116277	Wolfenreith
9	(791)	116285	Unterretzbach
7	(584)	116319	Wolfsbach
9	(818)	116327	Wolfsthal
8	(726)	116335	Kaumberg
7	(602)	116343	Pöchlarn
10	(858)	116350	Hollern
8	(716)	116368	Klausen-Leopoldsdorf
8	(690)	116392	Niederhollabrunn
9	(814)	116426	Salmhof
8	(749)	116434	Blumau
9	(809)	116442	Nexing
8	(722)	116459	Gumpoldskirchen
9	(829)	116475	Hirschenkogel
7	(586)	116491	Viehdorf
7	(590)	116509	Persenbeug
8	(664)	116525	Erpersdorf
9	(805)	116541	Mistelbach (Kläranlage)
8	(699)	117069	Wien (Magdalenenhof)
8	(708)	117077	Wien-Mauerbach
8	(710)	117085	Wien-Innere Stadt
8	(742)	117093	Wien-Neueßling
8	(701)	117101	Wien (Spargelfeld)
8	(734)	117127	Wien (Gutheil-Schoder-Gasse)
8	(694)	117143	Wien (Einlaufbauwerk)
8	(715)	117150	Wien (Praterstern)
9	(765)	117515	Sandl
5	(382)	117523	Hocheck
7	(563)	117531	Windhaag bei Perg
4	(325)	118513	Tauernmoos
4	(327)	118521	Kaiser Törl
4	(329)	118539	Weiß-See
4	(330)	118547	Sonnblickkees
4	(337)	118554	Radhaus
4	(338)	118562	Kolm-Saigurn
11	(970)	118570	Mariapfarr
4	(350)	118745	St.Johann im Pongau
6	(495)	118752	Obertauern
2	(133)	119099	Nauderer-Tschey
2	(142)	119107	Oberbirg-s'Gliger
2	(146)	119115	Nassereinalpe
2	(169)	119123	Olgrubensee
2	(174)	119149	Kaunergrathütte
3	(198)	119164	Längental
3	(210)	119172	Praxmar
3	(211)	119180	Pforzheimer Hütte
3	(240)	119198	Franz-Senn-Hütte
3	(284)	119206	Schmalzklausenalm
2	(171)	119214	Riffelferner
3	(196)	119222	Finstertal-Gametzköpfl
3	(209)	119230	Westfalenhaus
2	(151)	119289	Salzhütte
2	(164)	119297	Marienbergalm
2	(157)	119305	Jamtalferner (Zunge)
3	(204)	119313	Alplhütte
12	(1087)	119321	Grüneben
12	(1088)	119339	Spielbichlsattel
2	(103)	119347	Traualpsee
2	(107)	119354	Kastenalm
2	(108)	119362	Bodenwald
3	(189)	119388	Gries
3	(230)	119396	Navis
3	(216)	119404	Innsbruck-Seegrube
3	(227)	119412	Gschnitz-Obertal
3	(258)	119438	Stallenhütte
2	(114)	119446	Großer Ahornboden
3	(246)	119453	Halltal (Oberbergstollen)
2	(101)	119479	Ammerwald
4	(304)	119487	Hahnenkamm-Ehrenbachhöhe
2	(168)	119529	Braunschweiger Hütte
2	(119)	119537	Köglalm
3	(191)	119560	Frischmannhütte
3	(234)	119578	Maria Waldrast
4	(297)	119586	Steinberghütte
12	(1092)	119594	Karlsbader Hütte
4	(299)	119610	Hechleitalm
4	(314)	119628	Griesner Kar
2	(111)	119644	Wettersteinhütte
3	(203)	119651	Unterseebenalm
3	(195)	119669	Gossenkölle
3	(247)	119677	St.Magdalena
3	(253)	119693	Walder Alm
12	(1083)	119719	Leckfeldalm
13	(1150)	119727	Porzehütte
13	(1149)	119735	Golzentipp-Gudis
13	(1152)	119743	Leisacher Alm-Koflpaß
4	(315)	119768	Griesner Alm
12	(1106)	119784	Pitschedboden
2	(161)	119792	Kappl-Oberbichl
4	(308)	119800	Gruttenhütte
3	(263)	119826	Zillergrund-Plattkopf
12	(1096)	119834	Gschlössboden
12	(1102)	119842	Kaiser Tauernhaus
12	(1111)	119859	Lienzer Hütte
12	(1090)	119867	Kristeiner Tal-Paintner Alm
3	(245)	120022	Hall in Tirol
3	(207)	120030	Inzinger Alm-Kaserboden
1	(60)	121012	Diedamskopf
1	(63)	121020	Obergüntenstallalpe
1	(57)	121038	Körbersee
1	(56)	121053	Hard (Rotachstrasse)
10	(896)	122010	Illmitz (Biologische Station)
10	(880)	122770	Buchkogel
10	(888)	122796	Zeilerberg
11	(991)	123018	Kleinlobming
11	(989)	123026	St.Wolfgang
12	(1038)	123034	Breitenbach
12	(1028)	123042	Eichberg
12	(1068)	123059	Frauental
12	(1064)	123067	Osterwitz-Winkel
11	(936)	123075	Anger
10	(909)	123083	St.Ruprecht an der Raab
11	(935)	123117	Birkfeld (Schule)
11	(975)	123133	Turracher Höhe
11	(981)	123158	Oberwölz
5	(446)	123166	Odensee
11	(1000)	123174	Hochreichhart
11	(1016)	123182	Seewiesen
12	(1049)	123190	Hitzendorf
12	(1041)	123208	Voitsberg
10	(904)	123216	Festenburg-Hinterberg
4	(356)	126029	Annaberg

B.

Oberflächenwasser

Hinweise zu Datenbestand und Auswertungen

Die folgende Tabelle gibt einen Überblick, welche Zeitreihendaten sowohl bei den Hydrographischen Landesdiensten als auch bei der Abteilung VII/3 - Wasserhaushalt im Bundesministerium für Land- und Forstwirtschaft, Umwelt und Wasserwirtschaft **digital** verfügbar sind:

Parameter	**Zeitraum**	**Weitere Informationen**
Wasserstand	ab 1976	in Abhängigkeit vom Zeitreihenarchiv als Terminwerte oder als kontinuierliche Zeitreihe
Abfluss	ab 1951	als Tagesmittelwerte, Monatsminima und Monatsmaxima
Abfluss	ab 1976	als kontinuierliche Zeitreihe
Wassertemperatur	ab 1976	in Abhängigkeit vom Zeitreihenarchiv als Terminwerte oder als kontinuierliche Zeitreihe
Schwebstoff	ab 2008	als kontinuierliche Zeitreihe (einzelne Messstellen ab 2005/06)

Tabelle: Übersicht über die beim Hydrographischen Dienst in Österreich digital verfügbaren Daten des Sachgebietes „Oberflächenwasser und Feststoffe“

Die Erfassung, Bearbeitung, Prüfung und Qualitätssicherung der hydrographischen Daten erfolgt mit Hilfe des Hydrographischen Datenmanagement-Systems (HyDaMS). Zu jeder Messstelle sind alle hydrologisch relevanten Stammdaten - bei Abflussmessstellen auch die Pegelschlüssel - in einer relationalen Datenbank gespeichert.

Zu beachten ist, dass die Berechnung aller nicht unmittelbar gemessenen Kenngrößen – wie zum Beispiel der Abfluss – ab dem Jahrbuch 2008 auf ein neues Verfahren umgestellt wurde, das auch auf alle früheren Beobachtungsjahre angewandt wird. In Einzelfällen kann diese Umstellung dazu führen, dass die Minima und Maxima im Vergleich mit den Angaben in älteren Jahrbüchern geringfügig abweichen. Es wurde jedoch darauf geachtet, dass diese Abweichung die Erfassungsgenauigkeit des Parameters nicht überschreitet.

Hydrographische Daten der Oberflächenwasser-Messstellen gibt es auch im Internet. Die Abteilung VII/3 – Wasserhaushalt stellt unter der Internetadresse http://gis.lebensministerium.at/eHYD eine Auswahl charakteristischer Zeitreihen (Abfluss – Tagesmittelwerte; Abfluss – Monatsminima und Monatsmaxima; Wassertemperatur – Monatsmittelwerte; Schwebstoff – Tagesfrachten) digital zum Download zur Verfügung.

Hydrographisches Verzeichnis der Pegel und Wassertemperaturmessstellen mit Evidenzdaten

Nr.	Schreibgerät	Pegel	Messstellennummer	Gewässer	Land	Lage km	Pegelnullpunkt m ü.A	Einzugsgebiet km²	Beobachtungsbeginn Wasserstand	Ermittlungsbeginn Abfluss	Beobachtungsbeginn Wassertemperatur	Seite: Wasserstand Hauptzahlen	Seite: Wasserstand Tageswerte	Seite: Abfluss	Seite: Wassertemperatur
		RHEINGEBIET													
1	|	Bangs	200014	Rhein	V	62.02	419.93	4647.9	1856	1996		10		68	
2	|	Gaschurn (VIW)	200022	Ill	V	53.82	946.82	144.9	1907			10			
3	|	Gargellen	200030	Suggadinbach	V	7.50	1402.24	39.3	1962			10			
4	≠	Schruns (Vonbunweg)	200048	Litz	V	0.86	673.25	102.0	1959	1971	1996	10		68	359
5	|	Vandans (VIW)	200055	Ill	V	35.85	624.83	511.5	1939			10			
6	|	Lorüns-Aule	231662	Ill	V	31.12	578.53	535.2	1985	1985		10		69	
7	|	Klösterle (ÖBB)	200592	Alfenz	V	18.60	1014.35	66.6	1998	1998		10		69	
8	|	Bürs (Brücke L82)	200097	Alvier	V	0.69	564.44	72.2	1926	1990		10		70	
9	|	Nenzing	231670	Ill	V	20.70	510.32	854.6	1985			10			
10	|	Garsella	200105	Lutz	V	12.15	729.19	95.5	1963	1964		10		70	
11	|	Beschling	231688	Ill	V	15.43	484.88	1118.6	1985	1985		10		71	
12	|	Amerlügen	200501	Samina	V	3.15	603.30	70.0	1991	1991		10		71	
13	|	Frastanz	200121	Ill	V	9.19	460.48	1268.7	1876			10			
14	≠	Gisingen	200147	Ill	V	4.39	434.30	1281.0	1928	1928	1996	10	45	72	359
15	|	Laterns	200154	Frutz	V	13.45	830.98	33.4	1949	1956		10		72	
16	|	Sulz	200642	Frutz	V	4.49	453.73	87.0	2001			10			
17	|	Brederis	200527	Ehbach	V	6.60	427.18	25.2	1991	1991		10		73	
18	|	Meiningen (Güfel)	200162	Ehbach	V	2.83	419.31	39.1	1959			10			
19	≠	Lustenau (Höchsterbrücke)	200196	Rhein	V	84.84	394.04	6110.1	1919	1951	1989	10	45	73	359
20	≠	Enz	200204	Dornbirnerach	V	13.35	467.06	51.1	1947	1956	1979	10		74	359
21	|	Schwarzach	200428	Schwarzach	V	3.59	425.18	17.7	1982	1983		10		74	
22	|	Hoher Steg	200212	Dornbirnerach	V	5.76	398.59	112.9	1900	1956		10		75	
23	|	Altach (Zippersfeld)	200469	Gillbach	V	1.75	407.48	2.8	1990			11			
24	|	Hohenems	200576	Emsbach	V	0.38	408.88	8.2	1998			11			
25	≠	Lustenau (Hofsteig)	200220	Rheintalbinnenkanal	V	1.85	399.56	77.5	1949	1977	2007	11		75	359
26	|	Lauterach	200410	Dornbirnerach	V	3.50	394.64	195.6	1982	1983		11	45	76	
27	|	Hard	200238	Bodensee	V		392.14	10907.0	1862			11			
28	|	Hopfreben	200246	Bregenzerach	V	55.05	943.38	41.7	1941	1956		11		76	
29	|	Au	200253	Bregenzerach	V	47.69	773.66	149.3	1928	1951		11		77	
30	≠	Mellau	200261	Bregenzerach	V	39.30	671.42	228.6	1907	1951	1989	11		77	359
31	|	Reuthe	200493	Bizauerbach	V	0.25	643.86	14.1	1990			11			
32		Reuthe (Wehr)	200568	Bregenzerach	V	33.70	(622.00)	276.2			1994				359
33		Bersbuch	200550	Bregenzerach	V	28.08	(560.00)	295.7			1993				359
34	|	Schönenbach (Hengstig)	200287	Subersach	V	17.60	980.75	31.1	1941	1951		11		78	
35	|	Lingenau	200295	Subersach	V	3.43	589.52	111.6	1908			11			
36	|	Kälberweide	200584	Leckenbach	V	3.50	974.44	13.7	1996	1996		11		78	
37	|	Hittisau (VKW)	200451	Bolgenach	V	7.39	747.10	81.5	1998			11			
38	|	Krumbach-Zwing	200303	Weißach	V	6.95	540.23	199.3	1948	1956		11		79	
39	|	Thal (Martinsbrücke)	200311	Rotach	V	6.30	539.15	83.8	1950	1961		11		79	
40	≠	Kennelbach	200329	Bregenzerach	V	7.50	423.02	826.3	1930	1951	1979	11	45	80	359
41	≠	Bregenz (Hafen)	200337	Bodensee	V		392.14	10907.0	1855		1895	11	46		359
42	|	Lochau	200345	Ruggbach	V	1.10	409.45	7.2	1967	1968		11		80	
43	|	Unterhochsteg	200352	Leiblach	V	0.60	396.32	102.4	1926			11	46		
44		Unterhochsteg (Summenpegel)	200394	Leiblach mit Werkskanal	V	0.60	396.50	102.4		1976				81	
		DONAUGEBIET OBERHALB DES INN													
45	|	Lech	200360	Zürsbach	V	0.39	1453.94	25.2	1942	1971		11		81	
46	|	Lech (Tannbergbrücke)	200378	Lech	V	239.96	1437.49	84.3	1942	1951		11		82	
47	≠	Steeg	201012	Lech	T	224.04	1109.29	247.9	1958	1951	1995	12		82	359
48	|	Grießau	201038	Lech	T	207.59	1013.46	459.8	1972			12			
49	|	Vorderhornbach (Brücke)	201053	Hornbach	T	1.02	957.31	64.0	1961	1975		12		83	
50	|	Stanzach	202226	Namlosbach	T	0.41	937.39	66.4	1985	1985		12		83	
51	|	Lechaschau	201087	Lech	T	173.41	836.09	1012.2	1948	1971		12	46	84	
52	|	Seespitze	202184	Plansee	T		969.95	115.5	1976			12	46		
53	=	Tannheim (Seepegel)	202713	Vilsalpsee	T		1163.45	14.9			2005				359
54	≠	Grän (Seepegel)	202192	Haldensee-Ausfluß	T		1122.80	12.0	1988		2005	12	47		359
55	≠	Vils (Lände)	201111	Vils	T	1.34	806.98	198.1	1950	1955	1996	12		84	359
56	≠	Scharnitz (Karwendelbrücke)	201129	Karwendelbach	T	0.02	976.02	48.1	1973		1974	12			359
57	≠	Scharnitz (Weidach)	201095	Isar	T	266.62	956.95	203.6	1978	1979	1979	12		85	359
58	≠	Seefeld (Seepegel)	202176	Wildsee	T	8.95	1176.56	6.9	1976		2008	12	47		359
59	|	Scharnitz (Gießenbach)	202143	Gießenbach	T	0.50	965.63	65.1	1985	1985		12		85	
60	|	Klamm	202127	Leutascher Ache	T	16.42	1184.07	45.0	1983	1983		12		86	
61	|	Pertisau (Seepegel)	201145	Achensee	T	26.40	918.78	105.5	1902		1910	12	47		359
62	≠	Biberwier (Seepegel)	202507	Blindsee	T		1092.81	6.0	1995		1995	12			359
63	|	Ehrwald (Viadukt)	201152	Loisach	T	107.30	958.00	88.4	1951	1951		12		86	
		INNGEBIET OBERHALB DER SALZACH													
64	≠	Schalklhof	201160	Schalklbach	T	0.05	982.18	107.8	1953	1953	2008	12		87	359
65	≠	Kajetansbrücke	201178	Inn	T	407.27	967.16	2162.0	1896	1951	1997	12		87	360
66	|	Prutz	201194	Inn	T	387.16	861.36	2461.5	1929	1951		12		88	
67	|	Gepatschalm	230300	Fagge	T	28.27	1895.01	55.0	1983	1983		12		88	
68	=	Platz-Loch	202119	Fagge	T	8.09	1220.96	191.5			1986				360
69	|	St. Anton am Arlberg-Moos	201251	Rosanna	T	21.80	1312.79	130.6	1962	1966		12		89	
70	|	Strengen	201277	Rosanna	T	1.94	969.84	271.3	1965	1966		13		89	
71	|	Galtür-Au	201210	Trisanna	T	30.13	1543.70	97.6	1960	1966		13		90	
72	|	See i. P.	201236	Trisanna	T	3.77	1017.00	385.4	1949	1951		13		90	
73	|	Landeck-Bruggen	202036	Sanna	T	0.17	776.67	727.0	1971	1971		13		91	
74	|	Landeck-Perjen	201293	Inn	T	373.63	768.73	3503.1	1902			13			
75	|	Nassereith (Wiesenmühle)	202101	Gurglbach	T	12.96	813.41	78.3	1978	1978		13		91	
76	|	Imst (Bahnhof)	201319	Inn	T	354.88	706.89	3842.0	1886	1986		13		92	
77	|	St. Leonhard im Pitztal	201335	Pitze	T	21.60	1338.77	167.4	1941	1961		13		92	
78	|	Ritzenried	202044	Pitze	T	12.83	1093.48	220.0	1978	1978		13		93	
79	|	Vernagt	202689	Vernagtbach	T	3.14	(2640.00)	11.4		1973				93	
80	≠	Vent (oberh. Niedertalbach)	201350	Rofenache	T	0.05	1891.01	98.1	1936	1967	1999	13		94	360
81	|	Obergurgl	201376	Gurgler Ache	T	9.14	1878.64	72.5	1946	1966		13		94	
82	≠	Huben	201392	Ötztaler Ache	T	27.58	1186.35	517.2	1902	1976	2003	13		95	360

Hydrographisches Verzeichnis der Pegel und Wassertemperaturmessstellen mit Evidenzdaten

Nr.	Schreibgerät	Pegel	Messstellennummer	Gewässer	Land	Lage km	Pegelnullpunkt m ü.A	Einzugsgebiet km²	Beobachtungsbeginn Wasserstand	Ermittlungsbeginn Abfluss	Beobachtungsbeginn Wassertemperatur	Seite Wasserstand Hauptzahlen	Seite Wasserstand Tageswerte	Seite Abfluss	Seite Wassertemperatur
83	|	Fundusalm	230383	Fundusbach	T	1.00	1593.85	13.1	1971	1984		13		95	
84	≠	Tumpen	201434	Ötztaler Ache	T	11.94	931.10	785.5	1920	1951	1977	13	47	96	360
85	|	Oetz-Badeanstalt	202358	Piburger See	T		912.22	1.3	1991			13			
86	|	Kühtai	202093	Längentalbach	T	0.35	1902.36	9.2	1981	1981		13		96	
87	|	Brunau	230342	Ötztaler Ache	T	2.05	706.47	890.0	1983	1983		13		97	
88	≠	Magerbach	201459	Inn	T	342.06	652.98	5118.8	1886	1951	1896	13	48	97	360
89	|	Telfs (Fußgängersteg)	230078	Inn	T	325.72	616.12	5289.7	1981	1981		13		98	
90	|	Zirl	201475	Inn	T	311.24	590.58	5420.2	1896			13			
91	|	Kniepiß	202069	Melach	T	17.70	1552.72	52.0	1978			13			
92	|	Koflerkreuz	202077	Zirmbach	T	2.11	1383.55	64.4	1978			13			
93	≠	In der Au	230706	Melach	T	5.85	813.58	204.7	1989	1991	2009	14		98	360
94	≠	Innsbruck (oberh. Sill)	201525	Inn	T	298.51	568.46	5771.6	1870	1951	1936	14	48	99	360
95	≠	Gries am Brenner (Seepegel)	202200	Brennersee	T		1310.31	18.3	1989		2006	14	48		360
96	≠	Lueg	202275	Sill	T	35.65	1216.24	22.2	1990	1990	2008	14		99	360
97		Gries am Brenner (mit UW-Kanal)	201640	Obernberger Seebach	T	0.06	1174.66	58.3		1951				100	
98	≠	St. Jodok am Brenner	201558	Valserbach	T	0.96	1120.98	108.8	1940	1951	1975	14		100	360
99	|	Steinach am Brenner	201566	Gschnitzbach	T	0.24	1039.75	111.4	1937	1951		14		101	
100	≠	Puig	201574	Sill	T	24.27	1004.97	341.8	1947	1951	1997	14		101	360
101	|	Mühlen	201582	Navisbach	T	0.31	1009.08	61.5	1947	1969		14		102	
102	≠	Krössbach	202283	Ruetz	T	20.29	1086.16	127.5	1990	1991	1995	14		102	360
103	|	Fulpmes	230714	Ruetz	T	8.41	896.07	280.9	1974			14			
104	≠	Innsbruck-Reichenau	201624	Sill	T	0.85	567.39	854.4	1904	1951	1977	14	48	103	360
105	|	Hall-West	202572	Inn	T	291.18	557.15	6685.0	2001			14			
106	|	Weer	201665	Weerbach	T	0.58	547.46	72.8	1921	1971		14		103	
107	|	Schwaz (Steinbrücke)	201673	Inn	T	269.26	531.69	7129.8	1844			14			
108	≠	Jenbach-Rotholz	201681	Inn	T	260.47	521.67	7230.7	1895	1971	1965	14		104	360
109	|	Klaushof (Brücke)	201699	Ziller	T	38.10	1011.48	135.3	1930	1951		14		104	
110	|	Neukaser	201996	Zamserbach	T	5.90	1785.91	24.2	1976	1976		14		105	
111	|	Sausteinaste	201715	Zemmbach	T	6.63	909.54	225.0	1952	1956		14		105	
112	|	Persal	201723	Tuxbach	T	2.00	881.69	129.2	1954	1961		14		106	
113	≠	Mayrhofen	201749	Ziller	T	29.90	622.01	610.9	1913	1966	1979	14		106	360
114	|	Schwendberg-Aue	230755	Sidanbach	T	4.90	1383.05	16.0	1995	1995		14		107	
115	≠	Zell am Ziller-Zellbergeben	201756	Ziller	T	22.06	569.81	696.3	1896	1951	1998	14		107	360
116	|	EW-Gmünd	201970	Gerlosbach	T	10.19	1192.91	141.0	1953	1976		15		108	
117	|	Rohr	201772	Gerlosbach	T	0.49	570.69	196.8	1962	1966		15		108	
118	≠	Hart im Zillertal	201780	Ziller	T	7.62	530.95	1094.7	1966	1966	1997	15	49	109	360
119	|	Brixlegg	201806	Inn	T	252.04	512.50	8503.6	1969	1976		15		109	
120	≠	Rattenberg	201814	Inn	T	250.01	508.20	8508.7	1844		1986	15			360
121	|	Steinberg am Rofan-Außersteinberg	230896	Grundache	T	9.50	984.29	15.0	1976	1977		15		110	
122	|	Steinberg am Rofan-Untersteinberg	230904	Mühlbach	T	1.30	955.00	13.0	1966	1966		15		110	
123	|	Mariathal	201822	Brandenberger Ache	T	2.94	528.90	272.6	1976	1976		15		111	
124	|	Unterwindau	202218	Windauer Ache	T	0.59	633.19	82.1	1989	1989		15		111	
125	|	Hörbrunn	201848	Kelchsauer Ache	T	3.22	658.11	134.5	1969	1971		15		112	
126	≠	Bruckhäusl	201863	Brixentaler Ache	T	3.75	524.34	322.3	1949	1951	2006	15		112	360
127	|	Kirchbichl - Bichlwang	201889	Inn	T	229.17	484.00	9310.0		1951				113	
128		Einlaufbauwerk	202168	Hintersteiner See	T		879.31	2.3	1988			15	49		
129	|	Söll	202135	Stampfangerbach	T	0.45	628.26	20.9	1986	1986		15		113	
130	≠	Kaiserwerk	201897	Weißache	T	5.50	555.98	94.0	1946	1982	1977	15		114	360
131	≠	Kufstein (Bahnhofsbrücke)	201905	Inn	T	219.86	475.31	9502.7	1844		1895	15			360
132	|	Kufstein (ÖBK)	230938	Sparchenbach	T	0.60	477.41	34.0	2000	2001		15		114	
133	≠	Thiersee (Seepegel)	202242	Thiersee	T		615.79	6.0	1990		2005	15	49		360
134	|	Thiersee	202259	Thierseebach	T	0.65	615.66	6.2	1990	1995		15		115	
135	≠	Rettenschöß	201830	Walchentaler Bach	T	3.55	690.12	3.9	1984	1984	1990	15		115	361
136	|	Niederndorf (ÖBK)	230912	Jennbach	T	0.15	478.88	37.6	1995	1995		15		116	
137	|	Kitzbühel (Bahnhofsbrücke)	201913	Kitzbüheler Ache	T	125.48	735.42	153.0	1912	1951		15		116	
138	|	Kirchberg i.T.	202622	Aschauer Ache	T	14.41	811.60	79.2	2003	2003		15		117	
139	≠	Kitzbühel (Seepegel)	202556	Schwarzsee	T		778.10	1.8	1996		2005	16			361
140	|	Sperten	201921	Aschauer Ache	T	0.83	669.24	147.4	1959	1961		16		117	
141	≠	St. Johann in Tirol	201939	Kitzbüheler Ache	T	117.09	659.71	332.4	1896	1951	1997	16		118	361
142	≠	Almdorf	201947	Fieberbrunner Ache	T	1.35	665.30	165.3	1955	1956	1998	16		118	361
143	|	Wohlmuting	201954	Großache	T	111.96	625.02	527.6	1941			16			
144	≠	Kössen-Hütte	202382	Großache	T	100.55	588.93	701.4	1992	1993	1997	16		119	361
145	|	Schwendt-Unterbichl	202549	Kohlenbach	T	75.05	642.30	47.9	1998	1998		16		119	
146	|	Walchsee (Seepegel)	202234	Walchsee	T		653.38	28.5	1990			16			

SALZACHGEBIET

147	=	Krimml	204107	Krimmlerache	S	4.09		110.7			2002				361
148	≠	Wald i. Pzg.	203026	Salzach	S	209.23	858.66	206.8	1901	1951	1990	16		120	361
149	|	Kees	203893	Obersulzbach	S	15.10	(2040.00)	19.2	1989	1989		16		120	
150	|	Sulzau	203034	Obersulzbach	S	1.52	882.20	80.7	1916	1961		16		121	
151	|	Neukirchen	203042	Untersulzbach	S	0.86	848.20	40.5	1916	1971		16		121	
152	|	Habach	203596	Habach	S	1.64	873.78	45.3	1980	1980		16		122	
153	|	Mühlbach (Pinzgau)	203067	Mühlbach	S	0.25	813.97	32.3	1987			16			
154	≠	Mittersill	203075	Salzach	S	188.78	782.90	582.6	1891	1951	1896	16	49	122	361
155	|	Haidbach	203083	Felber Ache	S	3.58	890.78	74.5	1930	1951		16		123	
156	|	Stuhlfelden	203984	Stuhlfeldnerbach	S	0.38	785.42	11.4	1993	1993		16		123	
157	|	Uttendorf	203554	Kraftwerk mit Stubache	S	1.74	788.82	127.9		1972				124	
158	|	Kaprun	203109	Kapruner Ache	S	2.10	763.83	88.6	1920	1961		16		124	
159	≠	Zell am See (Seepegel)	203117	Zeller See	S	5.10	747.72	53.3	1895		1898	16	50		361
160	|	Bruck (Salzach)	203125	Salzach	S	161.28	747.37	1168.7	1891	1951		16	50	125	
161	|	Ferleiten	203133	Fuscher Ache	S	14.25	1141.77	60.7	1920	1961		16		125	
162	|	Bruck (Fuscher Ache)	203141	Fuscher Ache	S	1.80	758.61	161.0	1896	1951		17		126	
163	|	Bucheben	203158	Hüttwinkelache	S	4.90	1050.54	96.1	1931	1961		17		126	
164	|	Rauris (Unterland)	203166	Rauriser Ache	S	6.82	917.19	242.2	1953	1961		17		127	
165	|	Dienten	203174	Dientenbach	S	3.94	872.17	53.4	1907	1971		17		127	
166	|	Böckstein	203190	Naßfelder Bach	S	0.50	1115.01	57.4	1952			17			
167		Böckstein (Summenpegel)	203851	Naßfelder Bach m.Werksk.	S	0.50	1115.02	57.4		1982				128	
168	≠	Bad Hofgastein	203208	Gasteiner Ache	S	17.06	836.77	220.7	1895	1951	1975	17		128	361
169	|	Wallnerau (Pegel)	203901	Salzach	S	136.41	597.90	2143.0	1988			17			
170		Wallnerau (Summenpegel)	203968	Salzach m. KW-Schwarzach	S	136.60	598.03	2143.0		1989				129	
171	|	Großarl	203224	Großarler Ache	S	11.62	879.57	144.6	1895	1951		17		129	
172	≠	Wagrain	203232	Kleinarler Ache	S	9.68	848.71	91.4	1906	1951	2003	17		130	361
173	|	Kreuzbergmauth	203257	Fritzbach	S	0.60	540.67	154.8	1895	1951		17		130	

Hydrographisches Verzeichnis der Pegel und Wassertemperaturmessstellen mit Evidenzdaten

Nr.	Schreibgerät	Pegel	Messstellennummer	Gewässer	Land	Lage km	Pegelnullpunkt m ü.A	Einzugsgebiet km²	Beobachtungsbeginn Wasserstand	Ermittlungsbeginn Abfluss	Beobachtungsbeginn Wassertemperatur	Seite Wasserstand Hauptzahlen	Seite Wasserstand Tageswerte	Seite Abfluss	Seite Wassertemperatur
174		Werfen	204032	Salzach	S	109.20	512.13	2953.2	1995	1995		17		131	
175	≠	Tenneck	204099	Blühnbach	S	0.09	513.24	71.7	2003		2003	17			361
176	≠	Schwaighofbrücke	203265	Lammer	S	20.52	628.36	171.7	1898	1966	2002	17		131	361
177		Abtenau Au	203927	Schwarzbach	S	5.08	649.71	26.9	1988			17			
178	≠	Obergäu	203307	Lammer	S	1.15	470.77	394.5	1895	1951	1975	17		132	361
179		Torren	203315	Torrener Bach	S	0.60	466.84	65.5	1936	1961		17		132	
180	≠	Golling	203323	Salzach	S	93.41	463.19	3555.7	1895	1951	1959	17		133	361
181		St. Nikolaus	203943	Schwarzbach	S	1.46	470.86	3.1	1988			17			
182		Kuchl	203935	Weißenbach	S	0.16	464.51	16.8	1988			17			
183		Römerbrücke	203331	Tauglbach	S	3.95	(502.58)	51.2	1966			17			
184		Adnet	203349	Almbach	S	4.90	462.47	180.0	1907	1961		17		133	
185		St.Leonhard (Summenpegel)	203364	Berchtesgad.Ache m.Almk.	S	3.48	446.14	428.2		1965				134	
186	≠	Salzburg	203398	Salzach	S	64.35	408.06	4425.7	1951	1951	1951	17	50	134	361
187		Itzling	203430	Alterbach	S	0.75	413.46	29.7	1976	1990		18		135	
188		Moos	203422	Glanbach	S	6.54	427.21	26.5	1949	1951		18		135	
189		Wallersee (Haltestelle)	203448	Wallersee	S	17.70	504.25	109.8			1923				361
190		Wallersee	203588	Wallersee	S	17.50	504.25	109.8	1981			18	50		
191		Seekirchen (Kläranlage)	204057	Fischach	S	12.96	501.96	119.4	1997			18			
192		Lengfelden	203455	Fischach	S	3.78	422.87	159.4	1934	1951		18		136	
193	≠	Viehhofen	203463	Saalach	S	82.70	846.79	150.8	1907	1961	2000	18		136	361
194		Saalfelden	203471	Urslaubach	S	1.99	729.30	119.5	1950	1951		18		137	
195		Uttenhofen	203489	Leogangbach	S	0.32	719.20	112.3	1950	1961		18		137	
196	≠	Weißbach	203497	Saalach	S	53.00	658.77	567.5	1923	1959	1959	18		138	361
197		St. Ulrich am Pillersee (Seepegel)	202267	Pillersee	T		835.19	49.2	1990			18			
198		Lofer (Loferbach)	203505	Loferbach	S	0.02	616.82	107.4	1959	1961		18		138	
199		Unken	203513	Saalach	S	35.42	534.12	857.2	1895			18			
200	≠	Siezenheim	203570	Saalach	S	5.53	415.77	1139.1	1940	1976	1975	18	51	139	361
201		Siezenheim (Summenpegel)	203521	Saalach mit Werkskanälen	S	5.53	415.77	1139.1		1951				139	
202		Nußdorf	203844	Oichtenbach	S	11.40	414.11	40.5	1983	1983		18		140	
203	≠	Oberndorf	203539	Salzach	S	47.10	387.23	6120.0	1906	1961	1908	18	51	140	361
204	≠	Holzöster	204537	Holzöstersee	O	5.44	461.43	1.3	1976		1976	18			361
205		Steinwag	204545	Moosache	O	9.24	419.35	69.9	1976	1976		18		141	
206		Au-St.Georgen bei Salzburg	203547	Moosache	S	1.25	382.50	88.1	1921	1951	1952	18		141	362
207		Untereching	203836	Pladenbach	S	3.07	(390.00)	23.4	1982			18			
208	≠	Ettenau	204560	Salzach	O	27.04	365.82	6627.6	1851		1984	18			362
209		Ach	206847	Salzach	O	11.37	(352.00)	6690.5	1991		1993	18			362

INNGEBIET UNTERHALB DER SALZACH

Nr.	Schreibgerät	Pegel	Messstellennummer	Gewässer	Land	Lage km	Pegelnullpunkt m ü.A	Einzugsgebiet km²	Beobachtungsbeginn Wasserstand	Ermittlungsbeginn Abfluss	Beobachtungsbeginn Wassertemperatur	Seite Wasserstand Hauptzahlen	Seite Wasserstand Tageswerte	Seite Abfluss	Seite Wassertemperatur
210	≠	Österlehen	206623	Enknach	O	8.80	397.74	113.5	1982		1994	19			362
211	≠	Mattsee (Seepegel)	203604	Niedertrumer See	S	45.00	501.40	10.4	1903		1915	19	51		362
212	≠	Obertrum (Seepegel)	203612	Obertrumer See	S	46.51	501.40	58.4	1903		1990	19	51		362
213		Zellhof	203620	Grabensee	S	40.90	501.40	64.8	1924			19			
214	=	Perwang Strandbad	204131	Grabensee	S	40.03	501.40	64.5			2003				362
215	≠	Laimhausmühle	204586	Mattig	O	40.33	498.11	66.6	1920	1976	1952	19		142	362
216		Elexlochen	206698	Berndorfer Bach	O	1.40	506.13	12.0	1985	1985		19		142	
217		Lochen	204602	Mühlberger Bach	O	5.45	506.07	14.1	1976			19			
218		Pfaffstätt	204610	Mattig	O	28.58	454.85	136.0	1959	1976		19		143	
219		Hocheck (Forsthaus)	206052	Schwemmbach	O	29.80	590.13	13.1	1976	1976		19		143	
220		Friedburg	204636	Schwemmbach	O	19.95	507.72	82.2	1965	1966		19		144	
221		Straßwalchen	203638	Hainbach	S	9.00	523.77	40.6	1969	1976		19		144	
222		Lengau	206730	Hainbach	O	3.27	503.97	48.1	1987	1987		19		145	
223		Lengau (Basisableitung)	206250	Hainbach	O	1.60	496.65	58.9	1978			19			
224		Kolming	206839	Schwemmbach	O	15.33	484.50	151.7	1990	1990		19		145	
225		Kolming (Pfannenschmiede)	206318	Schwemmbach	O	14.74	482.12	153.1	1979			19			
226	≠	Furth (Bundesstraße)	206078	Schwemmbach	O	2.50	428.73	188.8	1976	1976	1977	19		146	362
227	≠	Furth (Ort)	206086	Schalchener Brunnbach	O	0.55	426.40	31.2	1976	1976	1977	19		146	362
228	≠	Jahrsdorf	204677	Mattig	O	1.92	349.82	446.9	1934	1955	1952	19		147	362
229		Waldzell	204685	Waldzeller Ache	O	34.60	508.95	24.0	1971	1971		19		147	
230		Mettmach	204693	Mettmach	O	12.58	457.34	30.4	1961	1976		19		148	
231		Altheim	206748	Mühlheimer Ache	O	6.35	352.88	193.0	1987	1987		19		148	
232		Lindlau	206722	Moosbach	O	5.28	406.00	39.1	1987			19			
233		Bauerding	204701	Lochbach	O	2.96	357.34	74.6	1982	1982		20		149	
234	≠	Mamling	204719	Ach	O	1.81	328.45	314.9	1895	1976	1967	20		149	362
235		Danner	206805	Antiesen	O	23.31	409.35	55.6	1990	1990		20		150	
236		Pramet	204727	Oberach	O	11.41	505.98	13.2	1976	1976		20		150	
237		Ried im Innkreis (Ort)	204735	Rieder Bach	O	2.74	421.92	69.3	1961	1976		20		151	
238	≠	Haging	204750	Antiesen	O	17.20	378.67	164.9	1928	1951	1979	20		151	362
239		Osternach	204768	Osternach	O	3.08	357.00	68.6	1971	1971		20		152	
240	≠	Schärding (Schreibpegel)	206201	Inn	O	16.25	299.80	25663.8	1851		1899	20	52		362
241		Schärding	204776	Inn	O	16.25	299.80	25663.8		1951				152	
242		Pram	206102	Pram	O	49.25	427.11	14.2	1976	1976	1981	20		153	362
243		Riedau	204784	Pram	O	38.00	366.89	60.0	1976	1976		20		153	
244		Winertsham (Steg)	206326	Pram	O	24.22	335.94	128.1	1978	1978	1978	20		154	362
245		Lohstampf	206268	Messenbach	O	0.78	338.68	39.3	1978	1978		20		154	
246		Angsüß	204826	Pfudabach	O	11.92	345.34	64.1	1976			20			
247		Alfersham	204834	Pfudabach	O	3.72	329.78	81.3	1961	1976		20		155	
248		Diersbach	204842	Diersbach	O	1.20	333.99	10.6	1976			20			
249	≠	Pramerdorf	204867	Pram	O	5.32	308.48	340.9	1955	1976	1967	20		155	362

DONAUGEBIET ZWISCHEN INN UND TRAUN

Nr.	Schreibgerät	Pegel	Messstellennummer	Gewässer	Land	Lage km	Pegelnullpunkt m ü.A	Einzugsgebiet km²	Beobachtungsbeginn Wasserstand	Ermittlungsbeginn Abfluss	Beobachtungsbeginn Wassertemperatur	Seite Wasserstand Hauptzahlen	Seite Wasserstand Tageswerte	Seite Abfluss	Seite Wassertemperatur
250		Achleiten	207019	Donau	O	2223.05	288.04	76653.3	1947			20			
251	≠	Engelhartszell	207027	Donau	O	2200.66	276.99	77089.7	1884		1948	20	52		362
252	≠	Oberkappel	204875	Ranna	O	10.22	491.76	132.5	1926	1951	1979	20		156	362
253	≠	Koblmühle	206771	Kleine Mühl	O	17.32	482.00	43.7	1988	1988	1989	20		156	362
254	≠	Obermühl	204883	Kleine Mühl	O	0.89	284.08	200.2	1928	1976	1981	20		157	362
255		Vorderanger	204891	Große Mühl	O	51.95	589.41	125.3	1965	1966		21		157	
256		Pfaffetschlag	204909	Klafferbach	O	4.38	693.66	17.1	1976			21			
257		Furtmühle	204917	Große Mühl	O	29.62	503.98	256.4	1921	1951		21		158	
258	≠	Hartmannsdorf	204925	Steinerne Mühl	O	1.30	499.59	137.9	1921	1956	1983	21		158	363
259	≠	Teufelmühle	204933	Große Mühl	O	20.24	478.82	453.5	1928	1951	1951	21		159	363

Hydrographisches Verzeichnis der Pegel und Wassertemperaturmessstellen mit Evidenzdaten

Nr.	Schreibgerät	Pegel	Messstellennummer	Gewässer	Land	Lage km	Pegelnullpunkt m ü.A	Einzugsgebiet km²	Beobachtungsbeginn Wasserstand	Ermittlungsbeginn Abfluss	Beobachtungsbeginn Wassertemperatur	Seite Wasserstand Hauptzahlen	Seite Wasserstand Tageswerte	Seite Abfluss	Seite Wassertemperatur
260		Wehrstelle KW Aschach	207035	Donau	O	2162.67	(260.00)	78190.0		1976				159	
261	≠	Aschach an der Donau (Agentie)	207043	Donau	O	2159.73	260.00	78194.9	1914		1982	21			363
262	|	Neumarkt im Hausruckkreis	205047	Dürre Aschach	O	8.15	376.56	25.8	1971	1971		21		160	
263	|	Edtmühle	206151	Faule Aschach	O	0.88	362.05	56.4	1976	1976		21		160	
264	|	Niederspaching	206169	Aschach	O	35.12	358.69	101.9	1976	1976		21		161	
265	|	Knotzberg	206177	Leitenbach	O	10.32	417.98	48.4	1976	1976		21		161	
266	≠	Kropfmühle	205054	Aschach	O	24.50	347.95	312.2	1976	1976	1976	21		162	363
267	|	Pfaffing	205070	Aschach	O	5.50	264.76	351.7	1895			21			
268	≠	HWR-Becken Leithen (Ausfluß)	206565	Trattnach	O	34.20	467.44	19.8	1981		1981	21			363
269	≠	Strötting	204974	Trattnach	O	22.08	378.04	54.0	1976	1976	1979	21		162	363
270	|	Still	204990	Stillbach	O	4.32	382.43	19.8	1976			21			
271	≠	Grieskirchen	205013	Trattnach	O	13.42	329.93	135.9	1958	1961	1993	21		163	363
272	|	Bad Schallerbach	205021	Trattnach	O	5.12	300.62	184.0	1935	1976		21		163	
273	|	Fraham	205039	Innbach	O	13.88	266.17	375.2	1895			21			
274		Bad Mühllacken	205062	Pesenbach	O	10.94	271.52	60.0			2001				363
275	≠	Zwettl an der Rodl	206656	Große Rodl	O	26.08	610.27	60.0	1984	1984	1984	21		164	363
276	≠	Zwettl an der Rodl (Gemeindeamt)	206664	Diestlbach	O	0.25	611.01	27.9	1985	1985	1984	21		164	363
277	≠	Rottenegg	205088	Große Rodl	O	6.28	271.83	227.4	1895	1961	1980	21		165	363
278	|	Wilhering	207340	Donau	O	2144.01	249.12	79446.1	1974			21			
279	≠	Linz	207068	Donau	O	2135.17	247.74	79490.1	1821		1896	22	52		363
280	≠	Asberg	205096	Großer Haselbach	O	5.38	354.63	27.9	1976	1976	1990	22		165	363

TRAUNGEBIET

Nr.	Schreibgerät	Pegel	Messstellennummer	Gewässer	Land	Lage km	Pegelnullpunkt m ü.A	Einzugsgebiet km²	Beobachtungsbeginn Wasserstand	Ermittlungsbeginn Abfluss	Beobachtungsbeginn Wassertemperatur	Seite Wasserstand Hauptzahlen	Seite Wasserstand Tageswerte	Seite Abfluss	Seite Wassertemperatur
281	|	Archkogl	210526	Traun	ST	145.79	705.97	125.1	1901	1951	1998	22		166	363
282	≠	Altaussee (Seeklause)	210534	Altausseer See	ST	4.56	710.36	54.5	1895		1909	22	52		363
283	|	Altaussee (Traun)	210542	Altausseer Traun	ST	4.54	709.47	54.5	1950	1951		22		166	
284	|	Altaussee (Augstbach)	210559	Augstbach	ST	0.20	714.41	10.5	1909	1951		22		167	
285	|	Kainisch	210583	Ödenseetraun	ST	6.45	764.26	57.4	1900	1951		22		167	
286	≠	Obertraun	205104	Traun	O	130.93	526.20	317.4	1909	1951	1938	22		168	363
287	≠	Lahn	205112	Hallstätter See	O	125.21	507.48	614.4	1900		1901	22			363
288	|	Waldbachstrub	205120	Waldbach	O	2.68	533.22	31.3	1976	1976		22		168	
289	|	Steeg (Bootshütte)	205138	Hallstätter See	O	118.17	507.35	614.4	1883			22	53		
290	≠	Steeg (Seeausfluss)	205146	Traun	O	117.74	505.66	615.2	1900	1951	1979	22		169	363
291	|	Bad Goisern	206631	Stambach	O	0.10	501.55	5.5	1982			22			
292	≠	Bad Ischl (Maxquelle)	205153	Traun	O	103.52	458.60	720.2	1900	1976	1992	22		169	363
293	≠	St.Gilgen	203646	Wolfgangsee (Abersee)	S	22.50	537.30	124.8	1900		1907	22			363
294	≠	Strobl	205161	St.Wolfgangsee (Abersee)	O	12.54	536.89	125.2	1904		1977	22	53		363
295	|	Strobl (Bürglstein)	205179	Ischl	O	12.20	536.97	125.4	1900	1959		22		170	
296	≠	Bad Ischl (Giselabrücke)	205187	Ischl	O	1.50	469.64	251.8	1900	1976	1940	22		170	363
297	|	Grabenbachbrücke	205955	Rettenbach	O	5.65	561.78	49.9	1983			22			
298	|	Mitterweißenbach	206615	Mitterweißenbach	O	1.20	465.34	35.1	1982	1982		22		171	
299	≠	Ebensee	205203	Traun	O	86.95	422.17	1223.4	1895	1951	1938	22	53	171	364
300	|	Jagdschloß Langbathsee	205211	Vorderer Langbathsee	O	9.72	662.96	13.8	1901			23	53		
301	|	Ebensee (Unterlangbath)	205229	Langbathbach	O	0.38	431.17	40.0	1901	1976		23		172	
302		Ebensee (Landungssteg)	205237	Traunsee	O	85.70	420.97	1395.3	1896		1904	23			364
303	|	Gmunden (Esplanade)	205245	Traunsee	O	73.70	421.31	1395.3	1904		1951	23	54		364
304	|	Theresienthal	206128	Traun	O	71.00	410.00	1397.7	1976			23			
305	|	Roitham	205252	Traun	O	57.38	362.21	1458.4	1914	1951		23		172	
306	≠	Zell am Moos	205260	Zeller See (Irrsee)	O	7.00	551.42	27.5	1905		1981	23	54		364
307	|	Mondsee (Armaturenwerk)	205278	Zeller Ache	O	0.95	495.38	37.0	1901	1961		23		173	
308	≠	Mondsee (Limnolog.Institut)	205286	Mondsee	O	69.50	479.33	246.8	1895		1908	23	54		364
309	≠	Fuschl	203653	Fuschlsee	S	25.40	662.40	29.5	1901		1910	23	54		364
310	|	Hof bei Salzburg	203661	Fuschler (Griesler) Ache	S	10.36	660.24	34.9	1951	1964		23		173	
311	|	St. Lorenz	205294	Griesler Ache	O	3.18	492.41	109.0	1900	1961		23		174	
312	|	See am Mondsee	205302	Mondsee	O	58.35	480.24	246.8	1915			23			
313	≠	See am Mondsee (Au)	206185	Seeache	O	58.04	477.35	247.4	1977	1977	1979	23		174	364
314	|	Unterach am Attersee	205328	Attersee	O	55.04	467.55	459.7	1902			23			
315	|	Weißenbach am Attersee	205336	Äusserer Weißenbach	O	0.80	473.22	31.2	1919	1976		23		175	
316		Weißenbach am Attersee (Seepegel)	205344	Attersee	O	51.50	467.62	459.7	1900		1908	23			364
317	|	Kammer	205351	Attersee	O	35.90	467.75	459.7	1895		1989	23	55		364
318	|	Raudaschlsäge	205369	Ager	O	33.53	466.31	462.9	1951	1951	1976	23		175	364
319	≠	Dürnau	206276	Ager	O	25.16	434.32	497.2	1978		1993	23			364
320	|	Stauf	205377	Vöckla	O	26.17	502.50	99.7	1878	1976		23		176	
321	|	Redl	205385	Frankenburger Redl	O	0.57	470.44	58.1	1962	1976		23		176	
322	≠	Timelkam	205393	Vöckla	O	8.15	441.65	331.8	1878	1961	1983	24		177	364
323	|	St. Georgen im Attergau	205401	Dürre Ager	O	15.85	531.36	51.4	1976	1976		24		177	
324	|	Timelkam (Fußgängersteg)	206383	Dürre Ager	O	0.42	443.86	103.5	1979	1979		24		178	
325	|	Vöcklabruck	205419	Vöckla	O	1.65	418.61	447.1	1878	1976	1979	24		178	364
326	≠	Schalchham	205427	Ager	O	20.22	411.27	949.9	1900	1951	1975	24		179	364
327	≠	Aurachkirchen	205435	Aurach	O	4.20	419.88	81.0	1919	1976	1974	24		179	364
328	|	Pitzenberg	205443	Staiger Bach	O	5.65	404.29	22.3	1976			24			
329	≠	Fischerau	205450	Ager	O	1.57	348.00	1256.1	1900	1976	1992	24		180	364
330	|	Lambach (Traunbrücke)	205468	Traun	O	46.59	341.45	2740.9		1976				180	
331	|	Oberschwaig	205476	Schwaiger Bach	O	4.27	367.14	45.8	1959	1961		24		181	
332	|	Almsee	205484	Almsee	O	48.20	586.39	41.4	1976			24			
333	≠	Grünau	206508	Alm	O	36.89	518.87	181.9	1980	1980	1989	24		181	364
334	≠	Friedlmühle	205500	Alm	O	22.26	442.11	326.1	1928	1976	1978	24		182	364
335	|	Au (Mittlere Au)	206292	Laudach	O	0.47	367.71	72.2	1979	1979		24		182	
336	≠	Penningersteg	205518	Alm	O	4.75	357.71	445.0	1933	1966	1979	24		183	364
337	|	Hafeld	205526	Traun	O	41.72	330.55	3300.0	1919			24			
338	≠	Wels-Lichtenegg	206391	Traun	O	33.25	309.00	3387.1	1980		1980	24	55		364
339	|	Au bei der Traun	206516	Welser Mühlbach	O	36.20	322.44		1980			24			
340		Wels-Lichtenegg (Summenstation)	206409	Traun m.Welser Mühlbach	O	33.25	309.00	3387.1		1980				183	
341	|	Oberschauersberg	205534	Aiterbach	O	2.30	322.42	68.3	1971	1971		24		184	
342	≠	Baumgarting	206797	Grünbach	O	9.75	343.19	47.2	1988	1988	1989	24		184	364
343	|	Holzermühle	205609	Sipbach	O	21.05	370.01	22.4	1976			24			
344	|	Hörsching (Ort)	206607	Hörschinger Bach	O	5.95	286.16	20.5	1982			24			
345	|	Kirchdorf an der Krems	205633	Krems	O	58.20	414.44	40.5	1971	1971		24		185	
346	≠	Kremsmünster (Ort)	205641	Krems	O	35.35	338.84	147.2	1895	1954	1895	25		185	364
347	≠	Unterrohr	206813	Sulzbach	O	1.80	318.39	74.8	1990	1990	1990	25		186	364
348	≠	Kremsdorf	205658	Krems	O	8.03	270.35	365.3	1895	1966	1975	25		186	365
349	≠	Ebelsberg	205682	Traun	O	4.71	250.85	3985.0	1850		1976	25			365

Hydrographisches Verzeichnis der Pegel und Wassertemperaturmessstellen mit Evidenzdaten

Nr.	Schreibgerät	Pegel	Messstellennummer	Gewässer	Land	Lage km	Pegelnullpunkt m ü.A	Einzugsgebiet km²	Beobachtungsbeginn Wasserstand	Ermittlungsbeginn Abfluss	Beobachtungsbeginn Wassertemperatur	Seite: Wasserstand Hauptzahlen	Seite: Wasserstand Tageswerte	Seite: Abfluss	Seite: Wassertemperatur
		DONAUGEBIET ZWISCHEN TRAUN UND ENNS													
350	≠	Engerwitzdorf	206573	Große Gusen	O	19.75	313.19	106.7	1981	1981	1983	25		187	365
351	≠	Unterweitersdorf	206854	Kleine Gusen	O	6.15	327.42	76.6	1993	1993	1993	25		187	365
352	≠	St. Georgen an der Gusen (Bad)	206375	Gusen	O	8.10	246.67	257.7	1979	1979	1980	25		188	365
353		St. Florian bei Linz	205690	Ipfbach	O	6.63	258.21	86.0	1976	1976		25		188	
		ENNSGEBIET													
354	≠	Flachau	203703	Enns	S	240.48	895.03	89.6	1908		1999	25			365
355	≠	Altenmarkt im Pongau	203711	Enns	S	232.94	838.96	134.5	1959	1961	1986	25		189	365
356		Radstadt (Enns)	203729	Enns	S	230.74	823.31	189.7	1895			25			
357		Löbenau	203737	Taurach	S	3.31	835.80	86.5	1908	1951		25		189	
358	≠	Forstau	203919	Forstaubach	S	2.90	868.25	57.2	1989	1989	1999	25		190	365
359		Tetter	210625	Unterthaler Bach	ST	3.90	1019.47	65.2	1947	1951		25		190	
360	≠	Schladming	210641	Enns	ST	211.49	724.85	648.8	1861	1951	1952	25		191	365
361		Aich	210674	Enns	ST	200.98	688.86	807.5	1861			25			
362		Trautenfels	210740	Enns	ST	174.03	639.96	1490.3	1861			25			
363		Irdning	210732	Donnersbach (Irdningbach)	ST	1.55	644.07	194.3	1960	1961		25		191	
364		Aigen im Ennstal-Ketten	210773	Gulling	ST	1.50	637.78	161.0	1909	1976		25		192	
365	≠	Liezen (Röthelbrücke)	210799	Enns	ST	159.89	627.00	2116.2	1857	1951	2006	25	55	192	365
366		Selzthal	210815	Paltenbach	ST	4.53	632.93	368.7	1895	1951		26		193	
367	≠	Admont (Enns)	210823	Enns	ST	141.12	616.80	2637.5	1985	1985	2006	26		193	365
368		Gstatterboden	210849	Enns	ST	127.42	565.94	2776.1	1963			26			
369		Hieflau	210856	Erzbach	ST	0.62	483.71	251.4	1895	1961		26		194	
370	≠	Gußwerk	210864	Salza	ST	62.71	735.50	280.0	1961	1965	1977	26		194	365
371		Weichselboden (Lattenpegel)	210872	Salza	ST	45.30	664.79	345.6	1925			26			
372	≠	Weichselboden	210880	Radmerbach (Buchbach)	ST	0.64	668.63	54.1	1967	1971	2001	26		195	365
373	≠	Wildalpen	210898	Salza	ST	26.09	583.06	592.3	1895	1951	1898	26		195	365
374		Platzl	206763	Laussabach	O	0.65	421.00	93.5	1986	1986		26		196	
375		Weyer Markt	205732	Gaflenzbach	O	1.18	383.76	87.3	1978	1978		26		196	
376		Pechgraben	206540	Pechgraben	O	2.75	420.78	24.6	1980	1980		26		197	
377		Große Klause	206367	Reichramingbach	O	11.85	463.43	78.1	1978			26			
378	≠	Reichraming	205740	Reichramingbach	O	0.90	347.78	168.6	1957	1966	1983	26		197	365
379	≠	Jägerberg	205757	Enns	O	33.47	285.96	4996.1	1953	1977	1993	26		198	365
380	≠	Dietlgut	205765	Steyr	O	63.40	642.78	25.2	1947	1951	1983	26		198	365
381		Hinterstoder (Weißenbach)	206425	Weißenbach	O	0.65	645.24	16.6	1980			26			
382		Polsterlucke	205773	Krumme Steyr	O	1.85	614.01	15.6	1976	1976		26		199	
383		Hinterstoder	205781	Steyr	O	60.00	599.45	81.8	1976	1976		26		199	
384		Kniewas	205799	Steyr	O	48.20	468.61	184.9	1951	1951		26		200	
385		Spital am Pyhrn	205807	Teichl	O	22.67	626.65	40.2	1929	1966		26		200	
386		Windischgarsten	205815	Dambach	O	3.20	603.32	69.5	1971	1971		26		201	
387	≠	Teichlbrücke	205823	Teichl	O	14.94	571.17	148.6	1919	1951	1980	26		201	365
388		Roßleithen	206482	Pießling	O	5.58	676.85	9.5	1980	1980		27		202	
389		Roßleithen (Klammstein)	206821	Hinterer Rettenbach	O	5.05	593.60	15.4	1991	1991		27		202	
390		St. Pankraz	205831	Teichl	O	3.71	484.58	232.8	1976	1976		27		203	
391		Spering	206524	Vorderer Rettenbach	O	2.80	513.95	15.0	1980	1980		27		203	
392		Steyrling	205856	Steyrling	O	2.35	496.68	72.4	1913	1956		27		204	
393		Klaus an der Pyhrnbahn	205864	Steyr	O	39.76	420.29	542.4	1895	1951	1970	27		204	365
394		Dandelmühle	205872	Paltenbach	O	0.20	398.72	43.0	1978	1978		27		205	
395		Innerbreitenau	205880	Krumme Steyrling	O	10.60	488.80	99.6	1966			27			
396		Molln	205898	Krumme Steyrling	O	3.19	404.16	129.4	1919	1951		27		205	
397		Leonstein	205583	Schmiedleitnerbach	O	2.40	422.90	20.9	1986	1986		27		206	
398	≠	Pergern	205914	Steyr	O	5.41	301.81	898.1	1906	1951	1906	27		206	365
399	≠	Steyr (Ortskai)	205922	Enns	O	30.88	280.97	5915.4	1962	1965	1962	27	55	207	365
400		Steyr (Zollamt)	206599	Ramingbach	O	0.88	290.37	71.1	1981	1981		27		207	
		DONAUGEBIET ZWISCHEN ENNS UND MARCH													
401	≠	Mauthausen (Strom-km 2110,98)	207084	Donau	O	2110.98	235.98	90601.2	1904		1908	27			366
402		Freistadt (Hafnerzeile)	205948	Feldaist	O	32.00	538.42	63.9	1902	1976		27		208	
403	≠	Kefermarkt	206581	Feldaist	O	21.46	462.04	189.2	1981	1981	1982	27		208	366
404	≠	Weitersfelden	206680	Wald-(Schwarze) Aist	O	34.04	676.66	101.7	1984	1984	1984	27		209	366
405	≠	Pfahnlmühle	205971	Waldaist	O	2.41	322.36	266.1	1937	1976	1977	27		209	366
406		Schwertberg (Kaolinwerk)	205989	Aist	O	9.05	253.24	604.7	1956	1976		27		210	
407		St. Pantaleon (Süd)	209247	Erlabach	N	13.60	241.68	91.8	1978	1978		27		210	
408	≠	Wallsee	207431	Donau	N	2092.87	(226.00)	91461.3	2005		2005	27			366
409	≠	Königswiesen (Ort)	205997	Große Naarn	O	16.78	562.56	80.4	1968	1976	1982	28		211	366
410		Unterweißenbach	206003	Kleine Naarn	O	16.16	612.06	36.9	1971	1971		28		211	
411	≠	Haid	206029	Naarn	O	4.46	233.54	303.1	1976	1976	1976	28		212	366
412		Sturmmühle	206037	Klambach	O	3.65	231.56	87.6	1955	1961		28		212	
413		Grein (Schiffsstation)	207100	Donau	O	2079.10	219.43	92082.4	1851			28			
414		Waldhausen (Seeausfluß)	206227	Sarmingbach	O	7.24	458.50	42.5	1977		1977	28			366
415		Isperdorf	207613	Isper	N	1.00	232.77	164.7	1896	1951		28		213	
416	≠	Ybbs an der Donau	207126	Donau	N	2058.79	212.22	92464.2	1853		1896	28	56		366
417	≠	Lunz am See (Seestraße)	209551	Ois	N	106.00	592.43	117.9	1984		1999	28			366
418		Lunz am See (Seepegel)	207639	Lunzer See	N	2.50	607.30	24.7	1909		1909	28	56		366
419		Lunz am See (Abfluß)	207647	Seebach (Abfluß)	N	0.97	599.02	24.8	1908	1977		28		213	
420		Opponitz (Mirenau)	207654	Ybbs	N	61.22	391.29	506.9	1922	1922	1959	28		214	366
421	≠	Ybbsitz (Obergurhof)	209130	Kleine Ybbs	N	4.88	398.79	98.5	2005	2005	2006	28		214	366
422		Krenstetten	207696	Urlbach	N	18.90	304.27	155.8	1978	1978		28		215	
423	≠	Greimpersdorf	207688	Ybbs	N	20.89	261.89	1116.6	1900	1971	1975	28	56	215	366
424		Mitterbach (Brücke)	207704	Große Erlauf	N	64.30	785.90	29.7	1968	1969		28		216	
425		Wienerbruck	207712	Ötscherbach	N	0.28	622.17	36.1	1965	1966		28		216	
426		Reith	207720	Großer Lassingbach	N	2.40	793.88	23.2	1962	1965		28		217	
427		Erlaufboden (EVN)	208850	Große Erlauf	N	56.10	529.79	135.7	1979			28			
428		Kienberg (Neuhaus)	207738	Große Erlauf	N	40.30	380.73	203.3	1936	1965		28		217	
429		Gaming	207746	Gamingbach	N	1.60	396.14	51.5	1965	1966		28		218	
430		Neubruck	207787	Jeßnitz	N	0.63	352.92	32.2	1931	1951		28		218	
431	≠	Scheibbs (Kardinal König Brücke)	209882	Große Erlauf	N	29.80	325.25	330.2	2007	2007	2007	29		219	366

Hydrographisches Verzeichnis der Pegel und Wassertemperaturmessstellen mit Evidenzdaten

Nr.	Schreibgerät	Pegel	Messstellennummer	Gewässer	Land	Lage km	Pegelnullpunkt m ü.A	Einzugsgebiet km²	Beobachtungsbeginn Wasserstand	Ermittlungsbeginn Abfluss	Beobachtungsbeginn Wassertemperatur	Seite Wasserstand Hauptzahlen	Seite Wasserstand Tageswerte	Seite Abfluss	Seite Wassertemperatur
432		Schliefau	209403	Schliefaubach	N	2.10	389.47	17.7	1981	1981		29		219	
433		Wang	209817	Kleine Erlauf	N	16.59	313.07	127.6	2007	2007		29		220	
434		Wieselburg (Messegelände)	207795	Kleine Erlauf	N	0.55	247.97	167.5	1906	1951		29		220	
435	≠	Niederndorf	207803	Erlauf	N	5.03	225.37	604.9	1897	1951	1975	29	56	221	366
436		Laimbach	209387	Laimbach	N	0.10	515.42	10.6	1981	1981		29		221	
437		Weitenegg	207811	Weitenbach	N	2.39	234.23	216.9	1898	1934		29		222	
438		Melk (Strom-km 2035,98)	207134	Donau	N	2035.98	199.97	94813.3	1844	1976		29		222	
439		Lachau	209197	Melk	N	19.10	250.53	95.2	1974	1975		29		223	
440		Hörsdorf	207829	Mank	N	9.64	279.53	37.6	1931	1971		29		223	
441		Matzleinsdorf	207837	Melk	N	4.18	211.52	284.6	1920	1951		29		224	
442		Schwarzenbach a. d. Pielach (Guttenhof)	207845	Pielach	N	61.10	471.60	42.2	1928	1967		29		224	
443	≠	Hofstetten (Bad)	207852	Pielach	N	35.45	311.15	289.5	1896	1951	1966	29		225	366
444		Großsierning	207860	Sierningbach	N	2.08	(236.68)	87.7	1901	1971		29		225	
445		Elsarn	209502	Spitzer Bach	N	4.30	312.63	48.6	1982	1982		29		226	
446	≠	Kienstock	207357	Donau	N	2015.21	194.00	95970.0	1976	1976	1977	29	57	226	366
447	≠	Stein-Krems	207142	Donau	N	2002.69	188.96	96044.8	1828		1896	29			366
448	≠	Imbach	207878	Krems	N	7.25	230.58	305.9	1909	1951	1999	29		227	366
449		Furth (Feuerwehrhaus)	214304	Fladnitz	N	4.42	209.23	162.4	2010	2010		29		227	
450	≠	Türnitz Markt	209361	Türnitztraisen	N	65.76	459.46	103.0	1981	1981	2001	29		228	366
451		St. Aegyd am Neuwalde	209098	Unrechttraisen	N	17.50	(560.00)	51.7			1953				366
452		St. Aegyd am Neuwalde (VOEST)	209536	Unrechttraisen	N	16.65	562.52	53.9	1983	1983		29		228	
453		Hohenberg (Süd)	208868	Unrechttraisen	N	10.24	484.83	104.0	2005	2005		29		229	
454		Lilienfeld-Marktl	207894	Traisen	N	52.37	356.55	345.2	1896	1959		30		229	
455		Haxenmühle	209445	Halbach	N	1.80	396.08	91.8	1981	1981		30		230	
456		St. Veit an der Gölsen	207902	Gölsen	N	7.63	372.07	211.1	1900	1978		30		230	
457	≠	Windpassing	207910	Traisen	N	35.95	294.15	733.3	1919	1971	1975	30	57	231	367
458		Neustift	207951	Kamp	N	129.05	687.02	76.7	1977	1977		30		231	
459		Zwettl (Sportplatzbrücke)	207936	Zwettl	N	1.12	514.66	269.1	1950	1967		30		232	
460	≠	Zwettl (Bahnbrücke)	207944	Kamp	N	108.55	506.57	621.8	1951	1951	1971	30		232	367
461		Kaltenbrunn	207969	Purzelkamp	N	29.11	722.05	33.5	1970	1971		30		233	
462		Rastenberg	207977	Purzelkamp	N	4.60	517.43	94.5	1955	1977		30		233	
463		Rosenburg (EVN)	207985	Kamp	N	48.25	261.58	1150.2	1907	1969		30		234	
464		Frauenhofen	209338	Taffa	N	9.33	304.83	140.0	1980	1980		30		234	
465	≠	Rosenburg	208520	Taffa	N	9.33	263.46	221.5	2004	2004	2004	30		235	367
466	≠	Stiefern	207993	Kamp	N	27.63	217.00	1493.3	1914	1951	1949	30	57	235	367
467	≠	Bärndorf	207365	Donau	N	1975.97	174.00	99426.2	1977		2001	30			367
468		Böheimkirchen	209486	Perschling	N	26.59	230.50	55.3	1982	1982		30		236	
469		Atzenbrugg (Bundesstraßenbrücke)	208009	Perschling	N	6.09	184.49	268.3	1897	1951		30		236	
470	≠	Siegersdorf	208017	Große Tulln	N	15.26	195.68	202.3	1933	1956	2002	30		237	367
471		Sieghartskirchen (Steg)	209569	Kleine Tulln	N	6.87	190.02	68.5	1985	1985		30		237	
472		Unterkirchbach	209411	Hagenbach	N	6.91	299.77	5.7	1981	1981		30		238	
473	=	Greifenstein	207175	Donau	N	1947.79	(160.00)	100343.7			1999				367
474		Hollenstein	208041	Schmida	N	34.66	225.54	212.0	1935	1967		30		238	
475	≠	Obermallebarn	208058	Göllersbach	N	11.07	189.13	379.9	1969	1971	2006	30		239	367
476		Korneuburg	207241	Donau	N	1941.46	159.87	101536.6	1996	1996		30	57	239	
477		Klosterneuburg (Prägarten)	209460	Weidlingbach	N	0.70	167.54	33.2	1982	1982		31		240	
478		Wien (Nußdorf)	207183	Donau	W	1934.00	156.48	101700.0	1828			31			
479	≠	Wien (Kagraner Brücke)	207217	Alte Donau	W		154.68		1897		1973	31	58		367
480		Wien (Brigittenau)	207209	Donaukanal	W	1.10	154.22		1968	1971		31		240	
481		Wien (Heiligenstädter Brücke)	207225	Donaukanal	W	2.16	154.22		1899			31			
482		Wien (Schwedenbrücke)	207233	Donaukanal	W	6.28	152.68		1828			31			
483		Wolfsgraben	209254	Wolfsgraben	N	0.05	286.31	13.7	1980			31			
484		Purkersdorf	209627	Gablitzbach	N	0.90	245.05	23.0	1989	1989		31		241	
485		Kennedybrücke	208082	Wien	W	7.65	183.70	199.4	1904	1981		31	58	241	
486		Klausenleopoldsdorf	209478	Schwechat	N	62.09	369.53	56.3	1982	1982		31		242	
487	≠	Cholerakapelle	208090	Schwechat	N	42.59	255.19	181.0	1909	1975	2006	31		242	367
488		Achau	209239	Aubachkünette	N	2.18	168.09	323.0	1975	1977		31		243	
489		Mödling	208108	Mödling	N	8.85	222.43	59.0	1901	1977		31		243	
490	≠	Fahrafeld	208116	Triesting	N	42.91	338.23	186.0	1948	1972	1965	31		244	367
491		Hirtenberg	208124	Triesting	N	29.12	279.13	287.3	1974	1977		31		244	
492		Hennersdorf	209346	Petersbach	N	5.25	181.31	20.0	1980	1980		31		245	
493	≠	Schwechat (Hallenbad)	208157	Schwechat	N	10.63	154.58	1028.9	1900	1966	1975	31	58	245	367
494		Schwechat (Rathauspark)	208199	Kalter Gang	N	8.75	158.02	112.8	1952	2000		31		246	
495		Fischamend (Sporthafen)	207258	Donau	N	1907.90	143.92	103312.8	1846	2000		31		246	
496		Schranawand	208231	Fischa	N	28.50	190.54	66.7	1971			31			
497	≠	Gutenstein (Kirche)	208272	Piesting	N	62.81	477.79	50.3	1979	1979	2003	31		247	367
498	≠	Wöllersdorf (Hydro)	208280	Piesting	N	34.10	307.06	284.1	1924	1967	1965	31		247	367
499		Wöllersdorf (Ausleitung)	208298	Tiroler Bach	N	0.08	308.57		1970			32			
500		Tattendorf	208306	Piesting	N	17.04	221.04	315.0	1966	1967		32		248	
501	≠	Moosbrunn (Feuchtland)	208397	Schlauchgraben	N	1.20	181.92		1973		1976	32			367
502		Gramatneusiedl	208405	Jesuitenbach	N	0.77	178.26		1973			32			
503	≠	Marienthal (Bahnbrücke)	208413	Fischa	N	20.90	174.61	417.3	1954		1976	32			367
504		Reisenberg	208421	Reisenbach	N	14.12	174.43	19.0	1958			32			
505	≠	Fischamend (Rohrbrücke)	208439	Fischa	N	8.19	152.42	534.9	1896	1955	1971	32	58	248	367
506	≠	Orth an der Donau	207423	Donau	N	1901.72	143.30	103934.0	1951		2003	32			367
507		Wildungsmauer	207373	Donau	N	1894.72	139.48	103992.7	1940	1996		32		249	
508		Bad Deutsch Altenburg (Bauleitung)	207266	Donau	N	1886.86	137.18	104043.7	1887			32			
509	≠	Hainburg an der Donau	207274	Donau	N	1883.92	135.25	104727.1	1828	1976	1896	32	59	249	367
510		Wolkersdorf (Rückhaltebecken)	208769	Rußbach	N	51.80	171.40	136.8	2004	2004		32		250	
511		Leopoldsdorf im Marchfelde	208454	Rußbach	N	20.40	145.37	437.5	1967			32			
512	≠	Engelhartstetten	209262	Rußbach	N	4.10	138.32	497.8	1979		2000	32			367

MOLDAUGEBIET

513		Leopoldschlag	206557	Maltsch	O	4.90	619.24	95.3	1980	1980		32		250	
514		Oberlainsitz	209494	Lainsitz	N	44.20	621.52	81.1	1982	1982		32		251	
515	≠	Ehrendorf	208462	Lainsitz	N	10.45	481.80	267.6	1895	1971	2003	32	59	251	367
516		Heidenreichstein (Kleinpertholz)	208892	Romaubach	N	6.15	540.72	51.8	2007	2007		32		252	
517	≠	Hoheneich	208579	Braunaubach	N	1.65	478.92	291.5	1932	1951	2001	32		252	367

Hydrographisches Verzeichnis der Pegel und Wassertemperaturmessstellen mit Evidenzdaten

Nr.	Schreibgerät	Pegel	Messstellennummer	Gewässer	Land	Lage km	Pegelnullpunkt m ü.A	Einzugsgebiet km²	Beobachtungsbeginn Wasserstand	Ermittlungsbeginn Abfluss	Beobachtungsbeginn Wassertemperatur	Seite Wasserstand Hauptzahlen	Seite Wasserstand Tageswerte	Seite Abfluss	Seite Wassertemperatur
		MARCHGEBIET													
518	≠	Schwarzenau (Süd)	208611	Deutsche Thaya	N	62.21	491.22	175.5	1900	1951	2001	32		253	368
519	|	Merkengersch	209742	Deutsche Thaya	N	34.17	450.59	586.8	1992	1995		33		253	
520	|	Alberndorf	209601	Mährische Thaya	N	5.95	409.20	621.5	1988	1988		33		254	
521	≠	Raabs an der Thaya	208629	Thaya	N	211.00	395.44	1405.8	1896	1959	1966	33		254	368
522	|	Hardegg	209171	Thaya	N	137.00	281.13	2382.3	1924	1977		33		255	
523	|	Pulkau	209510	Pulkau	N	39.58	261.89	87.6	1984	1984		33		255	
524	|	Haugsdorf	209155	Pulkau	N	23.93	197.69	277.0	2008	2008		33		256	
525	≠	Zwingendorf	208637	Pulkau	N	8.00	181.66	371.5	1925	1967	2004	33		256	368
526	|	Alt-Prerau	208645	Thaya	N	88.55	171.30	3587.0	1975			33	59		
527	≠	Bernhardsthal (Staatsgrenzpunkt IX)	207290	Thaya	N	16.19	152.51	12623.0	1958	1996	1999	33		257	368
528	≠	Rabensburg	207498	Thaya	N	9.62	150.90	12767.2	1989		1996	33			368
529	≠	Hohenau an der March (Fluss-km 66,92)	207308	March	N	66.92	146.82	24137.8	1889	1984	1999	33		257	368
530	≠	Asparn an der Zaya	209452	Zaya	N	40.50	212.90	80.6	1982	1982	2003	33		258	368
531	≠	Niederabsdorf	209189	Zaya	N	6.80	151.27	515.6	1976	1977	2000	33		258	368
532	≠	Dürnkrut (Fluss-km 44,33)	207316	March	N	44.33	142.02	25404.7	1895		1964	33			368
533	≠	Angern an der March	207324	March	N	31.89	139.74	25623.8	1891	1891	1999	33	59	259	368
534	|	Bad Pirawarth	208678	Weidenbach	N	21.85	166.59	71.0	1967	1968		33		259	
535	≠	Marchegg (Fluss-km 14,98)	207332	March	N	14.98	136.44	26135.6	1934		1973	33			368
		DONAUGEBIET ZWISCHEN MARCH UND LEITHA													
536	≠	Thebnerstraßl	207407	Donau	N	1879.25	133.26	131384.0	1999	1999	1999	33		260	368
537	|	Wolfsthal (Strom-km 1874,84)	207282	Donau	N	1874.84	130.21	131411.3	1964			33			
538	|	Deutsch-Jahrndorf (Neurießäcker)	210435	Wiesgraben	B	0.60	129.22		1989	1989		33		260	
		LEITHAGEBIET													
539	|	Schwarzau im Gebirge (Bundesstraße)	208686	Schwarza	N	56.17	601.76	128.4	1919	1967		34		261	
540	|	Singerin (Steg)	208694	Naßbach	N	0.68	576.71	80.0	1926	1967		34		261	
541	|	Singerin (Höllental)	208702	Schwarza	N	49.62	568.99	252.3	1896	1951		34		262	
542	≠	Gloggnitz (Adlerbrücke)	208710	Schwarza	N	25.57	435.38	472.2	1895	1951	1896	34		262	368
543	|	Stixenstein (Schloß)	208736	Sierning	N	7.50	459.73	89.7	1896	1951		34		263	
544	|	Ternitz (Straßenbrücke)	208744	Sierning	N	0.49	388.93	114.1	1971	1972		34		263	
545	|	Loipersbach	208785	Schwarza	N	133.11	344.46	716.6	1970	1978		34		264	
546	|	Aspang-Höll	208819	Großer Pestingbach	N	22.50	439.73	96.5	1967	1967		34		264	
547	|	Feistritz am Wechsel	208827	Feistritz	N	1.30	447.96	114.4	1967	1972		34		265	
548	≠	Warth	208835	Pitten	N	14.33	372.71	277.0	1925	1951	1966	34		265	368
549	|	Scheiblingkirchen	209544	Schlattenbach	N	0.75	369.42	69.5	1984	1985		34		266	
550	|	Bad Erlach	208843	Pitten	N	1.24	306.88	412.9	1967	1967		34		266	
551	|	Wiener Neustadt (Bundesstraßenbrücke)	208884	Leitha	N	114.89	263.94	1220.6	1979	1980		34		267	
552	|	Zillingdorf	209288	Leitha	N	106.66	238.03	1242.2	1978	1979		34		267	
553	=	Bad Fischau (Thermalbad)	208900	Warme Fischa	N	30.60	280.75	1.6			1970				368
554	|	Wiener Neustadt (Reitweg)	208918	Warme Fischa	N	16.65	262.68	92.5	1952	1977		34		268	
555	|	Wiener Neustadt (Ostende)	208926	Warme Fischa	N	13.00	255.52	196.5	1953	1980		34		268	
556	|	Peisching (Brücke)	208934	Kehrbach	N	0.01	355.52		1953	1978		34		269	
557	|	Peisching	208942	Mühlbach	N	0.01	355.83		1953			34			
558	|	Katzelsdorf (EVN)	208967	Katzelsdorfer Werkskanal	N	3.60	270.49		1976			34			
559	|	Wiener Neustadt (Flußbauhof)	208975	Wiener Neustädter Kanal	N	0.03	260.80		1971			34			
560	|	Wiener Neustadt (J. Straußg.)	208983	Kehrbach	N	0.45	255.44		1970	1980		34		269	
561	≠	Deutsch Brodersdorf (Messseilbahn)	214031	Leitha	N	83.18	192.56	1598.9	2007	2007	2010	34		270	368
562	|	Deutsch Haslau	209007	Leitha	N	36.92	139.19	1982.0	1924	1980		35		270	
563	|	Gattendorf (Schleuse)	210443	Kleine Leitha	B	6.90	136.10		1990	1990		35		271	
564		Deutsch-Jahrndorf (Albrechtmühle)	210450	Kleine Leitha	B	8.20	131.37		1990	1990		35		271	
565	≠	Nickelsdorf (Kläranlage)	210013	Leitha	B	16.31	127.22	2131.3	1952	1982	1997	35		272	368
566	|	Nickelsdorf (Pötschring)	210021	Komitatskanal	B	2.81	127.35		1952	1983		35		272	
		RABNITZGEBIET													
567	|	Piringsdorf (Pfarrbrücke)	210039	Rabnitz	B	27.85	297.72	117.7	1973	1973		35		273	
568	|	Mannersdorf an der Rabnitz (Hansäcker)	210054	Rabnitz	B	13.60	231.18	224.3	1926	1966		35	60	273	
569	|	Oberpullendorf (Fußgeherbrücke)	210062	Stoob	B	10.60	237.13	149.0	1926	1966		35		274	
570	≠	Lutzmannsburg (Weingartenbrücke)	210500	Rabnitz	B	1.60	194.53	554.8	1993		1997	35			368
571	|	Walbersdorf	210070	Wulka	B	27.91	218.52	78.1	1976	1982		35		274	
572	|	Wulkaprodersdorf (Bundesstraße B16)	210088	Wulka	B	18.50	161.86	220.7	1952	1966		35		275	
573	|	Trausdorf an der Wulka	210328	Wulka	B	15.44	142.68	235.9	1976	1977		35		275	
574	|	Oslip	210393	Eisbach	B	1.95	129.60	63.3	1986			35			
575	≠	Schützen am Gebirge	210096	Wulka	B	6.00	122.17	383.7	1962	1962	1962	35	60	276	368
576	|	Breitenbrunn (Schilfzone)	210351	Neusiedler See	B		114.00	1230.0	1976			35			
577	≠	Breitenbrunn (Seebad)	210138	Neusiedler See	B		114.00	1230.0	1973		1974	35			369
578	≠	Neusiedl am See (Seebad)	210146	Neusiedler See	B		114.00	1230.0	1930		1952	35	60		369
579	|	Gols	210369	Golser Kanal	B	1.69	117.39	34.1	1976			35			
580	≠	Podersdorf am See (Badebucht)	210153	Neusiedler See	B		114.00	1230.0	1931		1956	35			369
581	≠	Illmitz (Biologische Station)	210179	Neusiedler See	B		114.00	1230.0	1971		1971	35	60		369
582	≠	Rust (Seebad)	210112	Neusiedler See	B		114.00	1230.0	1932		1943	35			369
583	≠	Mörbisch am See (Zoll)	210120	Neusiedler See	B		114.00	1230.0	1956		1956	36	61		369
584	≠	Apetlon Staatsgrenzpunkt (A79)	210187	Neusiedler See	B		114.00	1230.0	1971		2002	36	61		369
585	|	Deutschkreutz	215020	Goldbach	B	6.90	186.44	16.7	1996	1996		36		276	
		RAABGEBIET													
586	|	Arzberg (Moderbach)	210955	Moderbach	ST	0.46	575.18	82.4	1972	1972		36		277	
587	|	Arzberg (Raab)	211698	Raab	ST	99.77	566.62	119.1	1982	1982		36		277	
588	|	Mitterdorf an der Raab	211599	Raab	ST	83.87	397.84	183.7	1960	1980		36		278	
589	|	Unterfladnitz	210963	Weizbach	ST	4.93	401.49	93.7	1961	1966		36		278	

Hydrographisches Verzeichnis der Pegel und Wassertemperaturmessstellen mit Evidenzdaten

Nr.	Schreibgerät	Pegel	Messstellennummer	Gewässer	Land	Lage km	Pegelnullpunkt m ü.A	Einzugsgebiet km²	Beobachtungsbeginn Wasserstand	Ermittlungsbeginn Abfluss	Beobachtungsbeginn Wassertemperatur	Seite: Wasserstand Hauptzahlen	Seite: Wasserstand Tageswerte	Seite: Abfluss	Seite: Wassertemperatur
590	|	St.Ruprecht a. d. R. (Raab)	211706	Raab	ST	80.40	369.92	300.8	1984	1984		36		279	
591	|	Flöcking	211888	Rabnitzbach	ST	2.50	354.18	94.0	1991	1991		36		279	
592	≠	Takern II	210971	Raab	ST	64.35	317.55	498.9	1923	1968	1998	36		280	369
593	≠	Feldbach	210989	Raab	ST	44.68	275.45	689.4	1920	1951	1962	36	61	280	369
594	≠	Neumarkt	210468	Raab	B	10.90	230.64	986.5	1991	1991	2005	36		281	369
595	|	Rohrbach an der Lafnitz	210997	Lafnitz	ST	68.80	419.48	268.5	1910	1966		36		281	
596	|	Hammerkastell	211680	Lafnitz	ST	59.60	365.28	285.5	1982	1982		36		282	
597	|	Markt Allhau (Musserbrücke)	210203	Stögersbach	B	9.93	337.29	70.8	1933	1976		36		282	
598	|	Wörth an der Lafnitz	211003	Lafnitz	ST	45.90	299.68	439.4	1930	1961		36	61	283	
599	|	Pöllau (Prätisbach-II)	211623	Prätisbach	ST	0.39	433.23	21.1	1980	1980		36		283	
600	≠	Pöllau (Saifenbach)	211631	Saifenbach	ST	22.30	396.85	57.5	1980	1980	2000	36		284	369
601	|	Waltersdorf in Oststeiermark	211011	Safenbach	ST	13.15	283.16	343.4	1933	1961		36		284	
602	|	Dobersdorf	210211	Lafnitz	B	17.28	234.00	925.1	1896	1951		36		285	
603	|	Rettenegg	211722	Feistritz	ST	101.13	849.97	43.0	1987	1987		36		285	
604	≠	Anger	211029	Feistritz	ST	63.30	465.39	408.0	1954	1961	2007	37		286	369
605	|	Neudorf bei Ilz	211037	Ilzbach	ST	8.15	277.85	190.1	1908	1961		37		286	
606	|	Ottendorf	211912	Rittscheinbach	ST	25.20	289.51	29.0	1993			37			
607	|	Eltendorf (Hackenwiesen)	210401	Lafnitz	B	6.73	223.65	1956.3	1979	1979		37		287	
608	|	Pinkafeld	210419	Pinka	B	72.64	384.05	134.1	1987	1987		37		287	
609	|	Oberwart (Landeshauptstraße L382)	210229	Pinka	B	58.48	302.59	171.7	1928	1951		37		288	
610	|	Siget in der Wart	215012	Zickenbach	B	9.40	280.98	118.8	1995	1995		37		288	
611	|	Woppendorf	210237	Pinka	B	38.73	242.00	416.9	1939	1951		37		289	
612	|	Altschlaining	210245	Tauchenbach	B	16.60	315.78	89.2	1953	1966		37		289	
613	|	Hannersdorf	210252	Tauchenbach	B	2.90	246.96	175.4	1933	1951		37		290	
614	≠	Burg	210260	Pinka	B	35.23	237.88	664.1	1933	1987	1997	37	62	290	369
615	|	Moschendorf	215038	Pinka	B	14.68	201.25	791.0	1997	1997		37		291	
616	|	Bocksdorf	210476	Strem	B	32.78	237.02	89.2	1991	1991		37		291	
617	|	Rauchwart	210484	Strem	B	28.86	227.32	94.4	1991	1991		37		292	
618	|	Güssing (Kulturzentrum)	210286	Strem	B	22.73	209.97	316.4	1933	1976		37		292	
619	≠	Heiligenbrunn	210294	Strem	B	10.45	200.13	400.4	1951	1951	2005	37	62	293	369
620	|	Kirchschlag in der Buckl.Welt	210302	Zöbernbach	N	14.10	408.47	113.6	1970	1976		37		293	
621	|	Rattersdorf	210310	Güns	B	1.19	285.24	265.3	1948	1951		37		294	
		MURGEBIET													
622	|	Muhr	203745	Mur	S	446.29	1119.83	75.7	1950	1961		37		294	
623	|	Unterweißburg	203828	Zederhausbach	S	0.96	1059.67	161.9	1981	1981		37		295	
624	≠	St.Michael i. Lg. (Mur)	203752	Mur	S	431.25	1041.75	289.2	1893	1961	1906	37		295	369
625	≠	Mörtelsdorf	203794	Mur	S	417.49	1010.24	366.9	1930	1971	1955	38		296	369
626	|	Mauterndorf	203760	Taurach	S	12.69	1108.22	102.1	1879	1961		38		296	
627	|	Weißpriach	203778	Weißpriach	S	6.40	1097.35	77.1	1927	1961		38		297	
628	|	St.Andrä	203992	Göriachbach	S	0.55	1052.52	48.4	1993	1993		38		297	
629	|	Lessach	204008	Lessachbach	S	3.30	1108.31	70.2	1993	1993		38		298	
630	≠	Tamsweg (Taurach)	203786	Taurach	S	1.21	1019.02	377.9	1908	1961	1997	38		298	369
631		Tamsweg (Mur)	203802	Mur	S	416.02	1006.90	803.3	1895			38			
632	|	Madling	203810	Thomatalbach	S	0.02	971.71	84.9	1981	1981		38		299	
633	≠	Kendlbruck	203976	Mur	S	405.06	933.38	955.0	1992	1992	1994	38		299	369
634	≠	Gestüthof	211086	Mur	ST	270.81	776.30	1700.3	1959	1961	2000	38		300	369
635	|	Katsch	211995	Katschbach	ST	2.04	764.65	176.0	2000	2000		38		300	
636	|	Niederwölz	214668	Wölzerbach	ST	1.93	740.68	227.7	2003	2003		38	62	301	
637	≠	St.Georgen ob Judenburg	211102	Mur	ST	235.72	700.15	2367.5	1889	1951	2001	38		301	369
638	≠	Zistl	211110	Pusterwaldbach	ST	2.97	938.59	197.7	1969	1969	2000	38		302	369
639	|	Pöls	211128	Pöls	ST	18.80	788.42	422.0	1950	1951		38		302	
640	|	Zeltweg	211136	Mur	ST	210.14	646.34	2957.5	1919	1966		38	62	303	
641	≠	Eppenstein	211730	Granitzenbach	ST	7.60	708.18	153.1	1950	1987	2000	38		303	370
642	|	Hammerjäger	211920	Ingeringbach	ST	8.58	748.95	198.5	1994	1994		38		304	
643	|	Kammern im Liesingtal	211169	Liesingbach	ST	12.10	647.88	265.6	1965	1966		38		304	
644	|	Leoben	211185	Mur	ST	161.37	531.24	4391.9	1854	1951		38		305	
645	|	St. Peter/Freienstein	211193	Vordernberger Bach	ST	5.80	595.02	167.3	1953	1966		38		305	
646	|	Totes Weib	214536	Mürz	ST	79.24	847.32	103.7	2002	2002		38	63	306	
647	≠	Neuberg an der Mürz	211227	Mürz	ST	60.81	715.36	231.5	1960	1961	1973	39		306	370
648	|	Kindtal	211243	Mürz	ST	27.54	569.64	727.7	1966	1966		39	63	307	
649	|	Edelsdorf	211862	Stanzbach	ST	5.88	599.69	78.9	1991	1991		39		307	
650	|	Hansenhütte	211250	Thörlbach	ST	5.50	541.75	324.2	1896	1951		39		308	
651	≠	Kapfenberg-Diemlach	211268	Mürz	ST	2.80	485.94	1364.5	1971	1971	1973	39		308	370
652	|	Arndorf	211276	Lamingbach	ST	1.10	(502.50)	144.0	1960	1961		39		309	
653	|	Bruck an der Mur unter Mürz	211292	Mur	ST	140.40	468.14	6214.0	1899	1967		39		309	
654	=	Frohnleiten	211300	Mur	ST	115.82	414.73	6548.0			1972				370
655	|	Deutschfeistritz	211649	Übelbach	ST	0.05	397.32	117.8	1960	1980		39		310	
656	≠	Friesach	211763	Mur	ST	100.02	379.70	6791.5	1987	1987	2001	39		310	370
657	≠	Graz	211326	Mur	ST	79.58	328.67	7042.8	1850		1896	39			370
658		Graz m. MK	211573	Mur mit Mühlkanal	ST	106.29	341.28	7042.8		1966				311	
659	|	Mellach	211847	Mur	ST	63.33	290.80	7295.5	1988			39	63		
660		Mellach m. MK	211870	Mur mit Mühlkanal	ST	85.25	290.80	7295.5		1990				311	
661	|	Voitsberg	211334	Kainach	ST	48.61	391.19	210.5	1908	1966		39		312	
662	|	Hitzendorf	211953	Liebochbach	ST	7.09	358.73	50.0	1995	1995		39		312	
663	|	Lieboch	211342	Kainach	ST	23.45	319.23	756.2	1908	1951		39	63	313	
664	|	Gerbersdorf	211896	Stiefing	ST	6.26	293.95	80.0	1993	1993		39		313	
665	≠	Wies	211391	Weiße Sulm	ST	6.27	(328.30)	69.9	1934	1951	2001	39		314	370
666	|	Schwanberg	211383	Schwarze Sulm	ST	12.09	402.48	75.2	1934	1951		39		314	
667	|	Gleinstätten	211904	Sulm	ST	25.30	292.81	265.3	1993	1993		39		315	
668	|	Hörmsdorf	211961	Saggaubach	ST	19.65	345.14	56.0	1994	1994		39		315	
669	|	Gündorf	211656	Saggaubach	ST	4.84	289.88	201.9	1982	1982		39		316	
670	|	Frauental (Laßnitz)	211664	Laßnitz	ST	40.60	323.40	85.3	1982	1982		39		316	
671	|	Frauental (Wildbach)	211813	Wildbach	ST	0.55	327.00	50.5	1989	1989		39		317	
672	|	Wettmannstätten	211797	Laßnitz	ST	23.40	289.70	216.4	1989	1989		40		317	
673	|	Wieselsdorf	211854	Stainzbach	ST	3.58	290.13	144.8	1990	1990		40		318	
674	|	Zehndorf	211805	Gleinzbach	ST	1.60	287.01	37.8	1991	1991		40		318	
675	|	Tillmitsch	211441	Laßnitz	ST	4.50	272.15	480.4	1956	1961		40		319	
676	|	Leibnitz	211458	Sulm	ST	5.65	262.98	1102.5	1895	1951		40	64	319	
677	≠	Spielfeld	211466	Mur	ST	34.88	244.22	9480.0	1851		1998	40			370
678	|	Lipsch	211474	Schwarzaubach	ST	6.45	256.42	129.5	1968	1969		40		320	
679	≠	Mureck (Schreibpegel)	211490	Mur	ST	21.69	224.23	9769.9	1972	1974	1972	40	64	320	370
680	|	Fluttendorf	211508	Gnasbach	ST	0.34	222.88	119.3	1968	1968		40		321	

Hydrographisches Verzeichnis der Pegel und Wassertemperaturmessstellen mit Evidenzdaten

Nr.	Schreibgerät	Pegel	Messstellennummer	Gewässer	Land	Lage km	Pegelnullpunkt m ü.A	Einzugsgebiet km²	Beobachtungsbeginn Wasserstand	Ermittlungsbeginn Abfluss	Beobachtungsbeginn Wassertemperatur	Seite: Wasserstand Hauptzahlen	Seite: Wasserstand Tageswerte	Seite: Abfluss	Seite: Wassertemperatur
		DRAUGEBIET													
681	≠	Arnbach	202523	Drau	T	260.50	1107.73	162.1	1997	1997	1997	40		321	370
682	|	Eggeberg	231100	Villgratenbach	T	13.00	1501.63	35.2	1986	1986		40		322	
683	|	Ausservillgraten	212225	Winkeltalbach	T	0.13	1256.56	62.2	1991	1991		40		322	
684	|	Rabland	212027	Drau	T	255.34	1070.98	374.0	1890	1951		40		323	
685	|	Lienz-Falkensteinsteg	231092	Drau	T	228.09	679.87	668.0	1988	1988		40		323	
686	|	Hinterbichl	212043	Isel	T	46.43	1327.14	107.0	1930	1951		40		324	
687		Hinterbichl (Mühle, mit UW-Kanal)	212233	Dorferbach	T	0.27	1335.95	35.0		1951				324	
688	|	Waier	212183	Isel	T	29.09	930.74	285.3	1975	1975		40		325	
689	|	Innergschlöß	212068	Gschlößbach	T	2.29	1686.16	39.3	1930	1951		40		325	
690	≠	Matreier Tauernhaus	212076	Tauernbach	T	16.14	1502.29	59.9	1930	1951	2007	40		326	370
691	|	Prossegg	212084	Tauernbach	T	2.38	(940.25)	197.2	1954			40			
692	≠	Brühl	212092	Isel	T	26.85	919.58	518.4	1895	1951	2005	40		326	370
693	≠	Hopfgarten i. Def.-Zwenewald	212100	Schwarzach	T	5.65	1096.27	268.1	1895	1951	2001	40		327	370
694	≠	Spöttling	212118	Kalserbach	T	13.03	1486.78	47.0	1930	1951	2001	41		327	370
695	|	Spöttling-Taurer	212126	Teischnitzbach	T	0.16	1491.09	13.9	1930	1951		41		328	
696	|	St. Johann im Walde (Brücke)	212159	Isel	T	15.77	744.15	1077.8	1895			41			
697	≠	Lienz	212167	Isel	T	0.90	667.20	1198.7	1889	1951	1979	41	64	328	370
698	|	Lienz-Peggetz	212316	Drau	T	226.70	661.43	1876.2	1967	1971		41	64	329	
699	|	Obernußdorf	212217	Debantbach	T	7.98	1169.17	56.8	1986	1986		41		329	
700	|	Oberdrauburg-OWF	212324	Drau	K	208.84	616.08	2112.0	1852	1898		41		330	
701	≠	Sachsenburg (Brücke)	212357	Drau	K	170.70	555.04	2561.4	1886	1951	1936	41	65	330	370
702	|	Heiligenblut-OWF	213926	Möll	K	72.93	1229.77	65.7	2007	2007		41	65	331	
703	≠	Winklern	212373	Möll	K	51.90	878.14	412.1	1907	1951	1983	41		331	370
704	|	Flattach	213124	Möll	K	24.93	687.13	705.3	1972	1972		41		332	
705	≠	Mallnitz	212381	Mallnitzbach	K	6.21	1173.90	85.3	1907	1961	1935	41		332	370
706	|	Kolbnitz a. d. Tauernbahn AHP	212399	Möll	K	8.55	607.00	1043.8	1894	1971		41		333	
707	≠	Möllbrücke	212407	Möll	K	1.48	555.00	1096.0	1877		1994	41			370
708	|	Drauhofen	213199	Drau	K	166.68	547.00	3674.4	1974	1974		41		333	
709	≠	Gries	213207	Lieser	K	35.38	1178.58	56.5	1976	1976	2007	41		334	370
710	≠	Gmünd-OWF	212431	Lieser	K	17.03	738.91	360.1	1961	1961	2007	41		334	370
711	|	Ochsenhütte-Hochalm	212456	Hochalmbach	K	2.00	1995.00	9.3	1954	1961		41		335	
712	|	Pflüglhof	212472	Malta	K	14.69	847.25	131.3	1952	1965		41		335	
713	|	Sandriesen	212498	Malta	K	1.58	739.72	266.0	1951	1951		41		336	
714	|	Döbriach	213181	Rieger Bach	K	0.50	591.90	188.8	1976	1978		41		336	
715	≠	Millstatt (See)	212514	Millstätter See	K	6.00	587.00	286.3	1912		1912	41	65		370
716	|	Seebrücke	212522	Millstätter Seebach	K	1.07	586.66	286.3	1895	1965		42		337	
717	≠	Spittal (Fasan)	212530	Lieser	K	3.18	556.19	1035.5	1877	1951	1925	42		337	371
718	≠	Amlach	213215	Drau	K	153.01	522.79	4789.6	1957	1976	2004	42		338	371
719	≠	Techendorf	212563	Weißensee	K	34.70	927.92	48.4	1902		1990	42	65		371
720	|	Sonnberg	213231	Tiebelbach	K	2.56	504.19	91.1	1974	1977		42		338	
721	≠	St. Andrä-OWF	213272	Ossiacher See	K	5.30	500.29	165.4	1896		1923	42	66		371
722	|	Urlaken-OWF	212597	Ossiacher Seebach	K	2.77	499.74	169.7	1962	1965		42		339	
723	|	Töbring	213116	Treffner Bach	K	2.67	512.52	140.1	1973	1974		42		339	
724	|	Maria Luggau (Moos)	212613	Gail	K	101.29	1087.33	146.1	1952	1951		42		340	
725	≠	Mauthen	212647	Gail	K	78.07	(694.44)	348.6	1878	1951	2004	42		340	371
726	|	Rattendorf	212670	Gail	K	57.28	595.28	594.9	1880	1951		42		341	
727	≠	Neudorf	212704	Gösseringbach	K	0.90	581.60	75.2	1955	1956	2006	42		341	371
728	≠	Presseggen	212746	Pressegger See	K	4.10	558.77	29.6	1931		2006	42	66		371
729	≠	Nötsch	212753	Gail	K	26.18	545.95	908.5	1882	1976	2005	42		342	371
730	≠	Thörl	212761	Gailitz	K	6.99	592.94	188.0	1925	1975	2007	42		342	371
731	≠	Federaun	212787	Gail	K	8.55	498.54	1304.9	1877	1951	1991	42	66	343	371
732	≠	Faak (Bundessportheim)	212795	Faaker See	K	6.30	553.91	35.6	1921		1984	42	66		371
733	|	Tscheppaschlucht	212837	Loiblbach	K	7.15	574.60	44.0	1971	1971		42		343	
734	≠	Miklauzhof	212852	Vellach	K	10.32	459.05	194.3	1907	1951	1951	42		344	371
735	≠	Maitratten	212860	Gurk	K	125.43	975.71	201.4	1951	1951	1954	42		344	371
736	|	Urschwirtbrücke	212878	Gurk	K	118.52	934.97	230.3	1957	1965		42		345	
737	|	Weitensfeld (Ost)	212886	Gurk	K	98.31	692.90	431.8	1914	1951		42		345	
738	≠	Grades	213306	Metnitz	K	20.50	732.31	144.6	1982	1982	2007	43		346	371
739	|	Guldendorf	213405	Olsabach	K	6.20	652.17	161.8	1994	1994		43		346	
740	|	Hirt	212894	Metnitz	K	1.37	602.13	469.4	1895	1961		43		347	
741	|	Mölbling	213397	Gurk	K	60.68	579.26	1061.0	1993	1993		43		347	
742	|	Passering	213355	Silberbach	K	0.34	539.21	72.8	1988	1988		43		348	
743	|	Launsdorf	213157	Gurk	K	43.23	510.00	1243.1	1975	1975		43		348	
744	≠	Hüttenberg	212928	Görtschitz	K	24.80	777.51	130.3	1925	1966	2007	43		349	371
745	|	Brückl	212936	Görtschitz	K	1.30	506.50	315.6	1895	1951		43		349	
746	≠	St.Georgen	213801	Längsee	K	1.30	549.23	5.0	1988		1988	43	67		371
747	|	Mauthbrücken-OWF	213322	Glan	K	47.13	499.81	87.2	1984	1984		43		350	
748	|	Wimitz	213249	Wimitz	K	17.25	640.00	68.0	1977	1977		43		350	
749	|	Breitenstein	213256	Wimitz	K	6.20	516.55	106.5	1977	1977		43		351	
750	≠	Zollfeld	212951	Glan	K	22.76	453.06	432.3	1930	1965	1988	43		351	371
751	|	Wölfnitz	213330	Moosburger Bach	K	2.35	452.11	57.4	1984	1984		43		352	
752	≠	Keutschach (See)	213488	Keutschacher See	K	10.05	606.84	29.8	1993		1993	43			371
753	≠	Pörtschach am Wörther See	212985	Wörther See	K	19.70	439.01	162.1	1902		1934	43	67		371
754	|	Viktring	213009	Viktringer Bach	K	1.45	446.96	14.6	1972	1972		43		352	
755	|	Stein	213017	Steiner Bach	K	1.25	445.88	19.2	1971	1971		43		353	
756	|	Weinländer	213025	Glanfurt	K	3.94	434.20	201.3	1971	1971		43		353	
757	|	Zell	213033	Glan	K	2.32	410.00	817.9	1967	1967	2007	43		354	371
758	≠	Gumisch	213041	Gurk	K	5.40	394.34	2555.4	1905	1951	1991	43	67	354	371
759	≠	Unterburg	213348	Klopeiner See	K	1.80	445.17	4.1	1993		1994	43			371
760	|	Kaunz	213389	Wölfnitzbach	K	11.20	520.00	28.1	1988	1988		44		355	
761	=	Lavamünd-OWF	213173	Drau	K	5.60	338.00	11051.8			1930				371
762	|	Bad St.Leonhard	213363	Lavant	K	47.36	668.16	200.6	1993	1993		44		355	
763	|	St.Gertraud	213082	Lavant	K	39.81	512.54	380.2	1946	1951		44		356	
764	|	St.Jakob	213314	Weißenbach	K	0.90	459.88	55.9	1983	1983	2006	44		356	372
765	≠	Fischering	213371	Lavant	K	22.40	409.75	715.6	1989	1989	1999	44		357	372
766	≠	Krottendorf	213090	Lavant	K	4.32	354.05	954.5	1905	1951	1976	44	67	357	372
767	|	St. Vinzenz (Feistritzbach)	211938	Feistritzbach	ST	18.70	(1083.00)	14.5	1993	1993		44		358	
768	|	St. Vinzenz (Schwarzenbach)	211946	Schwarzenbach	ST	0.05	(1080.00)	6.4	1993	1993		44		358	

Monats- und Jahresmittel der Wasserstände mit Extremwerten

Nr.	Schreibgerät	Pegel Mst.Nr. Fußnotencode PNP m ü.A. Gewässer	Niederste / Mittlere / Höchste Wasserstände in cm I	II	III	IV	V	VI	VII	VIII	IX	X	XI	XII	Jahr	Datum	Niederster und höchster beobachteter Wasserstand vor dem Berichtsjahr bezogen auf den angegebenen Pegelnullpunkt cm	Datum
		RHEINGEBIET																
1	|	Bangs 200014 419.93 Rhein	549 585) 641	545 581 643	545 581 635	563 596 642	564 620 690	600 644 817	585 652 819	574) 634) 785	569) 624) 671)	562) 614) 793)	549) 579) 642)	535) 559) 592)	535) 606 819	12.12. 18.07.	497 928	04.02.1996 SEIT 1996 16.11.2002
2	|	Gaschurn (VIW) 200022 F0101 946.82 Ill	18 21 29	14 19 93	16 18 21	19 22 55	21 30 96	27 30 96	27 29 96	27 35 130	25 26 76	24 26 73	20 22 25	17 19 24	14 25 130	24.02. 10.08.	12 151	31.01.1999 SEIT 1991 23.08.2005
3	|	Gargellen 200030 F0100 1402.24 Suggadinbach	13 14 15	11 12 13	11 11 17	13 19 20	20 23 39	23 25 33	22 24 30	21 24 35	17 20 26	19 21 33	14 16 21	10 12 14	10 18 39	27.12. 27.05.	5 97	03.03.1987 01.07.1987
4	‡	Schruns (Vonbunweg) 200048 F0200 673.25 Litz	36 39) 53	34) 35) 37	34) 37) 46)	41) 46) 58	36) 51) 73)	34) 53) 82)	34) 50) 76)	28) 46) 68)	38) 42) 54)	38) 45) 89	25) 38) 46	32) 35) 39)	25) 43 89	08.11. 10.10.	16 177	29.01.2002 SEIT 2001 22.08.2005
5	|	Vandans (VIW) 200055 F0051 F0100 F0103 624.83 Ill	156 164 195	156 162 203	156 163 168	159 168 181	158 170 228	166 179 243	171 180 223	170 181 252	163 170 199	161 180 271	160 164 169	159 163 167	156 170 271	17.02. 18.10.	156 421	11.02.2010 18.07.1975
6	|	Lorüns-Äule 231662 F0051 F0100 F0103 578.53 Ill	171 175 202	171 174 208	172 175 178	172 177) 186	172 178 231	176 186 247	178 186 222	178 187 247	169 178 205	160 183 267	159 161 163	157 160 165	157 177 267	15.12. 17.10.	169 460	14.12.2010 23.08.2005
7	|	Klösterle (ÖBB) 200592 1014.35 Alfenz	36) 43) 63)	32) 37) 45)	32) 38) 48)	43) 53) 66)	51) 60) 86)	54) 64) 97)	51) 60) 81)	44) 58) 84)	45) 54) 72)	29) 55) 95)	39) 47) 53)	39) 43) 50)	29) 51 97)	19.10. 18.06.	31 235	16.03.2006 23.08.2005
8	|	Bürs (Brücke L82) 200097 F0100 564.44 Alvier	90) 98) 121)	91 94 97	82) 95) 109)	95) 104) 113)	94) 109) 128)	108) 119) 175)	104 116) 148	99 110) 139)	101 108 129	99 109) 184	83 96) 105)	82 92 105	82) 104 184	03.03. 10.10.	62 280	20.03.1971 12.08.1933
9	|	Nenzing 231670 F0100 F0103 F0202 510.32 Ill	272 283 350	268 276 289	267 277 292	272 285 300	273 292 350	284 310 482	295 317 400	297 314 375	292 305 330	292 325 505	289 297 314	283 295 312	267 298 505	09.03. 10.10.	214 586	12.02.1990 23.08.2005
10	|	Garsella 200105 729.19 Lutz	136 147 207	134 139 142	137 144 159	147 156 171	146 160 189	144) 163) 237	137 156 207	136 150 186	135) 146) 183	132 149 254	137 139 147	136 141 156	132 149 254	05.10. 10.10.	1 234	11.11.2000 23.08.2005
11	|	Beschling 231688 F0100 F0103 F0202 484.88 Ill	86 107 176	84 95 126	84 98 129	87 109 137	86 115 159	96 129 299	96 126 201	94 119 169	91 109 141	90 121 291	85 93 128	81 94 131	81 110 299	14.12. 18.06.	7 498	23.01.2000 SEIT 1993 23.08.2005
12	|	Amerlügen 200501 F0100 603.30 Samina	19) 24) 53)	19) 20) 22)	21) 24) 45	22) 26) 43)	21 24 52	23 32) 94)	20 28) 70)	19) 24) 47)	19 23 50	18 26 93	17 19 20	17 21) 58	17 24 94)	13.12. 18.06.	4 308	27.08.2000 SEIT 2004 22.05.1999
13	|	Frastanz 200121 F0051 F0100 F0202 460.48 Ill	51 84 159	50 74 155	50 72) 160	53 91) 159	52 116) 164	65 124 251	57 114 190	55 115 165	53 96 162	50 101 273	42 75 151	42 68 167	42 94 273	04.12. 10.10.	47 464	04.11.2007 23.08.2005
14	‡	Gisingen 200147 F0100 F0202 434.30 Ill	119) 184) 340)	93) 163) 306)	102) 159) 322)	123) 194) 335	123 241 340	142 257 483	134 238 378	130 241 339	127 207 329	110 216 520	95 172 309	110 148 317	93) 202 520	06.02. 10.10.	95 797	10.02.2007 23.08.2005
15	|	Laterns 200154 830.98 Frutz	8 16) 71	5 8 11	6 14) 29)	14 23) 49)	10 18) 52)	13) 21) 99	11) 21) 82)	9) 16) 72)	8) 13) 42)	6) 17) 171	4) 6) 10	4) 9) 28)	4) 15 171	01.12. 10.10.	2 444	21.07.2006 SEIT 1986 22.08.2005
16	|	Sulz 200642 F0172 453.73 Frutz	7) 39) 103	7) 13) 25)	10 35) 102)	15 45) 89	7) 31) 98	14) 45) 118	10 45) 111)	7) 29) 104	8) 29) 89	7) 29) 163	7) 9) 18)	7) 23) 92	7) 31 163	04.01. 10.10.	0 280	04.01.2002 22.08.2005
17	|	Brederis 200527 427.18 Ehbach	27) 40) 60)	26) 32) 36)	28) 38) 57)	30) 40) 46)	24) 37) 57)	31) 40) 65)	34 42 53	20 39 51	15 31 47	24 35) 65	19 24 30	19 32 63	15 36 65	09.09. 10.10.	3 149	18.05.2009 22.05.1999
18	|	Meiningen (Güfel) 200162 F0172 F0265 419.31 Ehbach	28 50 79	30) 38) 57)	33 47) 73	49 60) 72)	60 82 113	30) 52) 106	28) 40) 64)	22 39) 59)	17 35 57	27 43) 85	23 29 35	21 35) 77	17 46 113	09.09. 23.05.	0 289	23.02.1972 19.07.1987
19	‡	Lustenau (Höchsterbrücke) 200196 F0100 S0104 394.04 Rhein	483) 539) 631)	480) 529) 632)	486) 531) 647	506 561 642	504 607 732	559 646 959	545) 652) 891	522) 629) 859	520 606 692	513 600 909	489 541 638	475 512 580	475 579 959	12.12. 18.06.	384 1067	05.10.1993 SEIT 1990 23.08.2005
20	‡	Enz 200204 F0264 467.06 Dornbirnerach	157) 171D 231)	156D 161D 170)	159 170) 236	159 169 242	155 166) 227)	160) 176) 266)	160 176 245	155 167 224	155 168 241	155 168 266	153 157 167	152 171 230	152 168 266	01.12. 10.10.	140 330	29.02.1972 23.08.2005
21	|	Schwarzach 200428 425.18 Schwarzach	14I 24D 85)	13 17D 32	14 22 95	12 17 67	11 17 72	15 26 96	13 26) 89	13 20 68	13) 21) 88	12) 18) 80	9) 12) 13)	11 21) 80	9) 20 96	22.11. 18.06.	1 173	28.07.2006 06.08.2010
22	|	Hoher Steg 200212 398.59 Dornbirnerach	97 124 316	93 103 138	99 120 357	95 112 286	94 110 271	101) 135) 395)	101 133 328	96 112 270	96 118 331	97 115) 375	94 97 103	94 118 299	93 116 395)	03.02. 18.06.	88 606	26.08.2003 02.07.1954

Monats- und Jahresmittel der Wasserstände mit Extremwerten

Nr.	Schreibgerät	Pegel Mst.Nr. Fußnotencode Gewässer	PNP m ü.A.	Niederste / Mittlere / Höchste Wasserstände in cm I	II	III	IV	V	VI	VII	VIII	IX	X	XI	XII	Jahr	Datum	Niederster und höchster beobachteter Wasserstand vor dem Berichtsjahr bezogen auf den angegebenen Pegelnullpunkt cm	Datum
23	|	Altach (Zippersfeld)		31	28	28	28	26	31	42	56	67)	45)	37)	36	26	05.05.	19	01.03.1993
		200469 F0265	407.48	36	33	33)	31)	34	39	53	67	75)	58)	42)	46	46			
		Gillbach		63	52	68	62	95	109	110	115	121)	126	46)	105	126	10.10.	193	06.08.2000
24	|	Hohenems		9	7	10)	9	7	11	11	8)	8)	8)	6)	6)	6)	03.12.	1	16.07.2003
		200576	408.88	17)	10	16)	14)	12	20	20)	13)	17)	13)	7)	13)	14			
		Emsbach		41)	18	53)	38)	47	72	51	38)	65)	56)	9)	43	72	30.06.	145	22.08.2005
25	ǂ	Lustenau (Hofsteig)		75	62)	67	54	48	71	81	86	80	79	64	63	48	11.05.	37	08.11.1987
		200220 F0265	399.56	108)	76)	90)	71)	70)	108	119	108)	118	103	72	101	95			SEIT 1987
		Rheintalbinnenkanal		229	151	271	165	200	297	270	227	284	281	81	260	297	18.06.	435	06.08.2000
26	|	Lauterach		190	182	191)	183	176	198	195	187	182)	184	171	172	171	28.11.	114	27.10.1985
		200410	394.64	234)	198	225)	209	204	247	250	216)	224)	215	178	222	219			
		Dornbirnerach		452	265	502	423	405	536	472	417	475	514	188	449	536	18.06.	671	23.08.2005
27	|	Hard		303)	281	270	280	279	318	352	358	342	323	280	273	270	16.03.	17	14.01.1949
		200238 F0100	392.14	321)	295	282	287	295	340	382	389	351	342	301	292	323			
		Bodensee		340)	315	290	295	321	372	412	407	363	359	326	313	412	24.07.	488	20.06.2001
28	|	Hopfreben		120)	116)	118)	134)	133)	131)	125)	121)	122)	120)	114)	115)	114)	22.11.	106	05.01.1986
		200246	943.38	128)	119)	127)	145)	144)	150)	141)	135)	132)	132)	118)	120)	133			SEIT 1983
		Bregenzerach		175)	122)	152)	165)	190)	263)	201)	186)	174)	275)	129)	133)	275)	10.10.	531	23.08.2005
29	|	Au		36	34	38	53	51	52	44	42	41	36)	29)	30)	29)	26.11.	5	19.12.1953
		200253	773.66	51	39	51	66	62)	69	66)	57	52	51)	33)	40)	53			
		Bregenzerach		116	43	77	90	121	163	136	113	97	187	37)	68)	187	10.10.	285	23.08.2005
30	ǂ	Mellau		36	37)	44	59)	57)	58	50	46	45)	43)	36	35	35	02.12.	0	01.02.1947
		200261 S0107	671.42	55)	42)	58	74)	69)	77	76)	64)	59)	61)	40	51	61			
		Bregenzerach		155	48	94	113	142	206	164	144	125	255)	46	88	255)	10.10.	351	23.08.2005
31	|	Reuthe		21D	18)	23)	19	17	21	19	19	19	17	16	16	16	26.11.	4	26.08.2001
		200493	643.86	30D	21D	29)	26	23)	31)	33)	27	25	27)	18	28)	27			
		Bizauerbach		81	28)	66	50	58	84)	81	66	62	120)	20	63	120)	10.10.	238	23.08.2005
34	|	Schönenbach (Hengstig)		31I	28I	29	40	36	35	31	30)	30)	28	25	24)	24)	01.12.	22	15.01.2005
		200287	980.75	40D	30D	39	54	47	51)	50	42)	39)	41)	27	33)	41			SEIT 1984
		Subersach		123	32)	72	98	127	163)	142	110	95)	208	30	71)	208	10.10.	346	23.08.2005
35	|	Lingenau		160D	160)	158	156	155	159	164)	161)	160	155	155)	155	155)	24.11.	97	31.10.1976
		200295	589.52	180D	165)	168)	164	160	171)	175)	167)	164)	164	155)	164)	166			
		Subersach		266	173)	233	229	239	273	264)	226)	228	295	156	187)	295	10.10.	384	23.08.2005
36	|	Kälberweide		15	13	14	18	14	16	15	13	13	12	9	9	9	02.12.	4	08.03.2006
		200584	974.44	24	16	25)	28	21)	28	31)	22	19	23)	10	22	22			
		Leckenbach		98	23	78	67	61	108	100	106	64	126	12	52	126	10.10.	246	23.08.2005
37	|	Hittisau (VKW)		34)	33)	36)	45)	38)	36)	36	36)	33)	34)	29)	30)	29)	24.11.	21	16.07.2003
		200451 F0011 F0170	747.10	50)	37)	57)	63)	54)	65)	65)	55)	48)	54)	32)	52)	53			
		Bolgenach		160)	44)	145)	125)	134)	205)	165)	164)	138)	216)	37)	108)	216)	10.10.	310	23.08.2005
38	|	Krumbach-Zwing		150)	148	142	143	139	143	144	141	139	139	136	135	135	02.12.	122	10.08.1988
		200303 F0100 F0200	540.23	174)	157)	159)	155)	148)	161)	168	154	149	153	139	160	156			SEIT 1979
		Weißach		317)	166	242	202	202	303	275	276	213	334	158	209	334	10.10.	749	01.11.1998
39	|	Thal (Martinsbrücke)		41)	37)	36	29)	26	30	34)	29	27	32	30	30	26	09.05.	7	28.07.2006
		200311	539.15	55)	44)	46)	35)	35)	46)	56)	42)	43)	45)	32	56)	45			
		Rotach		160)	69)	142)	82	94)	118)	131)	163)	106)	107)	35	117)	163)	07.08.	332	27.07.2010
40	ǂ	Kennelbach		111)	104)	110)	104)	99)	108	111	102	98	87	91	91	87	01.10.	36	29.07.1983
		200329 F0100 F0162	423.02	149)	121)	144)	144)	135)	159	166	141	134	139	104	148	140			
		Bregenzerach		323)	163)	257)	216)	216)	301	297	273	238	382	145	224	382	10.10.	575	23.08.2005
41	ǂ	Bregenz (Hafen)		303	281	272	281	279	318	350)	358	342	324	281	274	272	16.03.	230	15.02.2006
		200337 F0100	392.14	321	295	282	286	294	339)	381)	389	351	342	301	292	323			SEIT 1994
		Bodensee		337	314	290	294	321	371)	412	405	361	359	325	313	412	24.07.	486	20.06.2001
42	|	Lochau		14	14	14	11)	10)	13)	12)	13	13	12)	12)	12)	10)	11.05.	1	07.08.1971
		200345 F0198	409.45	21D	15D	18)	14)	14)	21)	22)	18	18)	17)	13)	19D	18			
		Ruggbach		57	27)	70	28	57	84	70	91	84	47	16)	57	91	07.08.	200	18.07.1974
43	|	Unterhochsteg		112	110	111	107	103	110	112	110	110	110	105	107	103	10.05.	90	25.06.1941
		200352 F0350	396.32	130	116)	119	112)	111)	124	132	121	123	118	109	132	121			
		Leiblach		229	148	210	152	159	200	210	268	237	177	112	204	268	07.08.	427	10.06.1965

DONAUGEBIET OBERHALB DES INN

45	|	Lech		19)	19)	19)	31)	35)	38	35)	30)	29)	25)	21)	20)	19)	23.02.	11	22.04.1978
		200360 F0100	1453.94	23)	20)	24)	39)	42)	43	39)	36)	34)	32)	23)	21)	31			
		Zürsbach		40)	21)	35)	53)	55	62	50)	52)	46)	61)	26)	22)	62	18.06.	200	23.08.2005
46	|	Lech (Tannbergbrücke)		62	60	61	78)	81)	85)	79)	73)	73)	71)	68	64	60	24.02.	17	13.01.1986
		200378 F0100	1437.49	67	63	67	89)	93)	98)	91)	85)	81)	82)	71	67)	80			
		Lech		97	65	86	111	122)	152)	125	116)	105)	168)	75	72)	168)	10.10.	362	23.08.2005

Monats- und Jahresmittel der Wasserstände mit Extremwerten

Nr.	Schreibgerät	Pegel Mst.Nr. Fußnotencode Gewässer	PNP m ü.A.	Niederste Mittlere Höchste Wasserstände in cm I	II	III	IV	V	VI	VII	VIII	IX	X	XI	XII	Jahr	Datum	Niederster und höchster beobachteter Wasserstand vor dem Berichtsjahr bezogen auf den angegebenen Pegelnullpunkt cm	Datum
47	‡	Steeg 201012 F0100 Lech	1109.29	238) 244) 292	234) 237) 240	236 243 263	255 267 295	255 271 307	259 275 366	252 267 329	248 262 314	247 255 287	246 259) 400	243) 246) 248)	241) 243) 253	234) 256 400	24.02. 10.10.	2 572	14.01.1986 22.08.2005
48	|	Grießau 201038 F0100 S0061 Lech	1013.46	76 99) 184	68 75 81	69 82 109	109 126 170	110 140 194	123 149 249	113 136 213	102 129 201	96 115 167	92 121 297	81) 89) 100	78) 82) 96)	68 112 297	24.02. 10.10.	20 414	30.01.2005 23.08.2005
49	|	Vorderhornbach (Brücke) 201053 Hornbach	957.31	83 88 126	81 82 83	81 83 90	90 95 122	88 100 136	91 102 170	90 103 175	86) 98) 148	86) 90) 104)	86 99) 237	86) 88) 91)	85) 86) 95)	81 93 237	24.02. 10.10.	73 292	11.03.2009 12.08.2002
50	|	Stanzach 202226 Namlosbach	937.39	23) 27) 54)	23) 23) 23)	23) 25) 34	30 36 49	30 39 57	31 39 74	29 37 56	28 37 59	25 31 45	25 34 110	23 25 28	22 24) 32	22 31 110	31.12. 10.10.	19 154	12.03.2009 22.08.2005
51	|	Lechaschau 201087 F0057 F0100 F0200 Lech	836.09	152 165) 223)	139) 153) 162)	151) 162) 178)	169) 180) 200)	165) 186) 224)	171) 190) 270)	169 185 247	164 183 229	160 170 191	149 168 316	126 145 155	128 144 150	126 169 316	30.11. 10.10.	88 446	25.01.1970 23.08.2005
52	|	Seespitze 202184 F0057 F0100 F0200 Plansee	969.95	465I 537I 589I	288I 376I 465I	202 229I 290I	229 275 321	321 441 550	518 531 552	538 554 580	544 557) 582	539 560 589	538 565 595	551 564 582	520 546 565	202 478 595	16.03. 12.10.	97 728	01.04.1985 23.08.2005
54	‡	Grän (Seepegel) 202192 S0089 Haldensee-Ausfluß	1122.80	136I 145I 164I	129I 134I 140I	123I 133I 147I	146 153I 163	140 149 167	146 157 175	147 155 164	145 153 167	138 146 156	136 146 167	111I 124I 137	108I 111I 113I	108I 142 175	04.12. 19.06.	36 215	22.03.1996 SEIT 1993 22.05.1999
55	‡	Vils (Lände) 201111 F0100 F0200 Vils	806.98	21 36 128	19 23 29	19 28 59	24 32 48	19 31 70	23 40 121	27 40 84	24 36 60	21 29 70	19 29 90	16 19 24	15 26 50	15 31 128	01.12. 13.01.	14 277	13.03.1996 SEIT 1990 22.05.1999
56	‡	Scharnitz (Karwendelbrücke) 201129 S0064 Karwendelbach	976.02	131 133 139	130 131 132	129 131 136	134 136 137	135 140 150	144 147 158	142 147 165	140 147 157	137 140 147	137 148 259	138 141 143	136 138 139	129 140 259	08.03. 10.10.	99 290	28.02.1985 23.08.2005
57	‡	Scharnitz (Weidach) 201095 Isar	956.95	105 106 116	103 104 105	103 104 110	106 109 113	108 112 126	115 118 138	113) 118) 137)	113 119 134	110 113 126	111 119 222	110 112 115	107 109 111	103 112 222	08.03. 10.10.	79 246	24.03.1982 23.08.2005
58	‡	Seefeld (Seepegel) 202176 F0478 Wildsee	1176.56	76I 81I 87I	77I 79I 80I	74I 79I 83	79 84 92	76 81 97	77 84 90	80 82 87	79 82 87	77 81 86	66 80 115	76I 78I 79	75I 77I 80I	66 81 115	26.10. 10.10.	10 154	03.03.1991 23.08.2005
59	|	Scharnitz (Gießenbach) 202143 F0200 Gießenbach	965.63	21) 22D 27)	20 21) 23)	20 22 29	21 25 27	24 26 30	24 26) 31)	25 27 31	25 27 31	24 26 30	24 27) 63	24) 24) 25)	23) 23) 24)	20 25 63	11.03. 10.10.	17 102	23.01.1987 15.02.1990
60	|	Klamm 202127 Leutascher Ache	1184.07	72) 73) 78)	70) 70) 72)	69) 73) 80	75 79 85	73 77 88	76 79 104	76 79 89	75 80 97	73 77 86	74 80 164	72) 73) 75	72) 72) 72)	69) 76 164	07.03. 10.10.	64 230	11.03.2009 01.08.2002
61	|	Pertisau (Seepegel) 201145 F0052 F0100 F0200 Achensee	918.78	773 822 896	597 697 791	521 571 648	648 744 812	812 902 1023	961 989 1023	980 1002 1035	950 999 1051	964 992 1043	986 1019 1058	849 952 1014	819 831 849	521 877 1058	10.03. 17.10.	- 94 1092	31.03.1962 24.08.2005
62	‡	Biberwier (Seepegel) 202507 F0479 Blindsee	1092.81	98 108 118	78 87 98	64 69 78	47 56 64	38 41 47	34 36 40	33 34 36	34 46 52	49 52 54	50 62 68	54 60 66	52I 54I 57I	33 59 118	18.07. 01.01.	39 230	01.01.2010 SEIT 2002 05.09.2005
63	|	Ehrwald (Viadukt) 201152 Loisach	958.00	58 66 104	55 57 59	54 63 97	64 69 78	62 71 110	69 77 134	70 80 112	70 84 124	65 72 102	66 78 215	58 62 67	57 59 74	54 70 215	08.03. 10.10.	45 341	15.03.1996 22.05.1999

INNGEBIET OBERHALB DER SALZACH

64	‡	Schalklhof 201160 F0200 Schalklbach	982.18	131 135) 142)	130 134) 137)	130 136 143	139 149 161	145 160 201	154 161 195	143 153 176	141 149 201	139 146 165	136 145 187	130 136 143	127 132) 135)	127 145 201	31.12. 27.05.	62 420	05.03.1984 17.09.1960
65	‡	Kajetansbrücke 201178 F0200 Inn	967.16	118 177) 265	119 180) 265	120 177 267	133 202) 275	147 243 324	174) 265) 330	155 238 322	151 231 303	141 227 289	139 214 297	127 197 262	122) 182) 266	118 211 330	23.01. 18.06.	101 488	16.03.1992 19.07.1987
66	|	Prutz 201194 F0052 F0100 F0202 Inn	861.36	20 73 151	22 79 150	20 74 145	35 86 140	49 127 195	81 144 206	61 126 190	62 127 186	47 115 176	42 103 167	29 93 154	17 77 152	17 102 206	27.12. 18.06.	16 441	18.12.2009 17.09.1960
67	|	Gepatschalm 230300 F0052 Fagge	1895.01	10 11 12	9 10 10	9 10 15	13 23 36	20 43 81	53 66 102	46 67 114	52 75 171	39 61 123	23 31 50	14 19 30	12 13 16	9 36 171	23.03. 22.08.	4 150	06.04.1983 27.07.1998
69	|	St. Anton am Arlberg-Moos 201251 F0051 F0100 Rosanna	1312.79	180 182 188	179 181 182	179 181 186	186 192 202	189 201 214	196 204 224	190 199 212	186 194 218	186 190 200	184 191 240	180 183 186	180 182 185	179 190 240	07.03. 10.10.	5 352	11.12.1987 23.08.2005

Monats- und Jahresmittel der Wasserstände mit Extremwerten

Nr.	Schreibgerät	Pegel Mst.Nr. Fußnotencode Gewässer	PNP m ü.A.	Niederste Mittlere Höchste Wasserstände in cm I	II	III	IV	V	VI	VII	VIII	IX	X	XI	XII	Jahr	Datum	Niederster und höchster beobachteter Wasserstand vor dem Berichtsjahr bezogen auf den angegebenen Pegelnullpunkt cm	Datum
70	|	Strengen 201277 F0051 F0200 Rosanna	969.84	193) 197) 212	190) 193) 196)	191) 195) 203	201 212 228	212 226 253	222 231 263	213 222 242	205 218 253	203 211 228	202 213 292	193 197 203	190 194 198	190 209 292	20.12. 10.10.	54 389	13.03.1988 23.08.2005
71	|	Galtür-Au 201210 F0051 F0100 Trisanna	1543.70	46 48 56	45 47 48	44 48 56	53 58 70	53 60 77	59 61 74	55 60 69	54 60 93	53 55 72	53 58 80	49 50 53	44 48 49	44 54 93	30.12. 07.08.	39 230	13.01.1986 23.08.2005
72	|	See i. P. 201236 F0051 F0100 Trisanna	1017.00	16 20 30	15 17 19	15 18 23	23 30 40	28 41 70	40 45 63	31 38 50	30 39 83	28 33 43	29 35 70	21 24 29	17 20 23	15 30 83	23.02. 07.08.	3 265	19.02.1972 23.08.2005
73	|	Landeck-Bruggen 202036 F0059 F0200 Sanna	776.67	45 52) 70)	44) 48) 53)	44 51 63	57 68 83	66 84 125	82 91 124	70 80 99	64 78 133	61 68 84	60 72 150	51 56 62	48 52 57	44) 67 150	18.02. 10.10.	10 355	03.02.1990 SEIT 1983 23.08.2005
74	|	Landeck-Perjen 201293 F0102 Inn	768.73	210 219D 271	209 214 291	208 217 305	225 241 317	239 295 414	264 326 422	246 289 398	239 285 395	233 267 381	228 254 376	215 225 307	209 219 301	208 254 422	08.03. 18.06.	116 646	19.02.1992 SEIT 1982 23.08.2005
75	|	Nassereith (Wiesenmühle) 202101 F0200 Gurglbach	813.41	118 119 130	117 117 120	115 116 121	117 119 120	120 122 147	121 124 159	120 123 135	120 126 144	118 121 132	119 123) 167	118) 120) 121	117) 118) 122	115 121 167	23.03. 10.10.	110 268	12.11.1999 SEIT 1985 22.05.1999
76	|	Imst (Bahnhof) 201319 F0202 Inn	706.89	152 201 255	148 203 261	146 201 272	179 219 271	198 264 352	221 285 361	200 263 333	175 263 341	194 246 311	166 238 334	168 219 271	149 204 267	146 234 361	06.03. 19.06.	68 600	01.11.1985 22.08.1954
77	|	St. Leonhard im Pitztal 201335 F0052 F0100 Pitze	1338.77	7 9 12	5 8 12	5 9 15	15 20 27	18 27 43	30 35 65	27 32 62	21 32 58	20 26 63	18 22 40	10 14 18	8 9 11	5 20 65	08.03. 29.06.	1 140	18.03.2000 SEIT 1987 24.08.1987
78	|	Ritzenried 202044 F0052 F0100 Pitze	1093.48	17 22 26	16 20 24	15 22 29	28 36 45	33 47 68	53 58 80	46 52 76	39 52 73	37 44 75	34 40 63	24 28 34	19 23 24	15 37 80	08.03. 29.06.	8 144	18.03.2000 24.08.1987
80	‡	Vent (oberh. Niedertalbach) 201350 S0065 Rofenache	1891.01	16) 16) 17)	16) 16) 16)	15) 15) 16)	12) 17) 21)	16) 27) 51	29 45 99	25 48 125	28 57 136	24 41 147	20) 24) 43)	16) 18) 23)	15) 16) 17)	12) 28 147	06.04. 04.09.	2 334	29.03.2001 25.08.1987
81	|	Obergurgl 201376 F0052 Gurgler Ache	1878.64	44 46 48	42 43 44	42 43 50	49 62 75	63 85 115	91 102 120	74 94 120	73 96 122	69 88 134	55 64 86	48 54 74	46 47 51	42 69 134	14.03. 04.09.	27 212	05.04.1971 20.09.1999
82	‡	Huben 201392 Ötztaler Ache	1186.35	89) 95) 102)	85) 91) 101)	87) 93) 101)	100 116 130	113 148 213	160 183 249	140 174 263	143 180 259	132 159 292	116) 127) 176	104) 111) 126)	96) 102) 105)	85) 132 292	24.02. 04.09.	28 357	21.03.1978 24.08.1987
83	|	Fundusalm 230383 F0052 Fundusbach	1593.85	6 6 8	5 5 6	4 5 6	6 11 13	12 19 31	23 26 29	17 19 24	14 20 29	13 16 22	12 15 24	9 10 12	7 8 9	4 13 31	08.03. 27.05.	2 73	28.02.2009 09.07.1989
84	‡	Tumpen 201434 F0100 Ötztaler Ache	931.10	152 156) 163)	148 153 161	148 154 160	160 175 188	173 207 269	220 240 294	199 228 305	199 232 303	187 212 325	171 183 232	158 165 180	150 156 159	148 188 325	08.03. 04.09.	60 430	05.02.1941 25.08.1987
85	|	Oetz-Badeanstalt 202358 F0473 F0480 Piburger See	912.22	41D 44D 46D	40D 41D 41D	40I 45I 50I	47) 49D 52	47) 49) 54	53 56 59	52 53 55	51 55 59	56 60 64	55 57 60	49I 52I 56	48I 50I 53I	40I 51 64	10.03. 20.09.	43 87	10.06.1998 25.05.1999
86	|	Kühtai 202093 F0052 Längentalbach	1902.36	7 8 10	6 7 8	6 7 8	8 16 23	17 28 48	29 34 41	23 27 33	18 26 46	17 22 30	15 21 47	10 12 15	8 9 11	6 18 48	23.02. 27.05.	3 95	09.03.2006 23.08.2005
87	|	Brunau 230342 F0052 F0100 Ötztaler Ache	706.47	16 20 26	13 18 24	13 18 24	23 37 51	35 70 138	81 103 163	59 90 173	58 94 167	49 76 198	32 45 100	20 27 40	13 18 21	13 51 198	24.02. 04.09.	8 280	13.02.2010 15.08.2010
88	‡	Magerbach 201459 F0052 F0100 F0200 Inn	652.98	129 181 238	125 182 245	123 180 257	164 208 260	186 263 367	241 298 381	218 274 344	186 277 353	202 254 324	156 233 342	151 207 263	129 187 254	123 229 381	06.03. 19.06.	36 589	25.02.1979 23.08.2005
89	|	Telfs (Fußgängersteg) 230078 F0052 F0100 F0200 Inn	616.12	92 130 179	91 133 188	87 130 186	117 152 194	127 204 300	187 238 311	164 212 276	147 217 285	151 195 259	114 176 277	112 153 195	92 136 186	87 173 311	06.03. 19.06.	14 560	19.01.1992 23.08.2005
90	|	Zirl 201475 F0100 F0200 Inn	590.58	37 74 124	36 77 134	32 74 133	60 97 139	74) 155) 256	140 193 269	114 165 226	97 169 241	97 144 212	56 123 229	55 96 142	32 76 130	32 120 269	26.12. 19.06.	26 523	15.03.2010 23.08.2005
91	|	Kniepiß 202069 F0052 F0100 Melach	1552.72	26 28 30	25 26 26	24 25 28	27 31 38	31 38 59	42 47 61	40 45 68	39 48 66	39 46 71	35 39 55	30 32 35	27 29 30	24 36 71	07.03. 04.09.	23 115	18.01.2002 06.08.1985
92	|	Koflerkreuz 202077 F0052 S0088 Zirmbach	1383.55	19 20 27	17 18 20	16 18 21	20 23 31	23 28 56	30 36 54	31 34 39	30 36 57	27 30 41	27 34 89	22 27) 32	20 21 22	16 27 89	21.03. 10.10.	5 181	07.03.2009 23.08.2005

Monats- und Jahresmittel der Wasserstände mit Extremwerten

Nr.	Schreibgerät	Pegel Mst.Nr. Fußnotencode Gewässer	PNP m ü.A.	Niederste / Mittlere / Höchste Wasserstände in cm I	II	III	IV	V	VI	VII	VIII	IX	X	XI	XII	Jahr	Datum	Niederster und höchster beobachteter Wasserstand vor dem Berichtsjahr bezogen auf den angegebenen Pegelnullpunkt cm	Datum
93	‡	In der Au 230706 F0052 F0100 Melach	813.58	33 36 42	29 33 33	30 33 40	35 41 50	40 49) 75)	52) 59) 79	49 53 65	47 55 77	43 50 71	44 48 87	37 40 44	33 36 38	29 44 87	24.02. 10.10.	20 170	22.02.1999 23.08.2005
94	‡	Innsbruck (oberh. Sill) 201525 F0100 F0200 Inn	568.46	213 241 280	214 244 285	214 244 286	232 261 292	245 311 409	300 347 420	282 322 378	274) 323) 393)	266 303) 361	235 286 384	230) 262) 296)	212 246 285	212 283 420	26.12. 19.06.	161 658	30.12.2005 23.08.2005
95	‡	Gries am Brenner (Seepegel) 202200 F0478 Brennersee	1310.31	69D 70D 70D	68D 68D 69D	68D 68D 69D	68) 72) 76)	72) 91) 129)	86) 100) 118)	73) 82) 100)	71) 77) 102)	71) 84) 116)	73) 80) 107)	69D 71D 74D	68D 69D 70D	68D 78 129)	12.12. 27.05.	16 141	13.02.1989 11.07.2005
96	‡	Lueg 202275 F0200 Sill	1216.24	82) 83D 85)	79 82 85	80 82 86	83 87 92	88 99 134	96 104 122	84 95 104	83 92 107	85 95 120	80 94 111	80) 87) 90	77) 82) 86)	77) 90 134	12.12. 27.05.	68 164	12.02.2000 10.06.2001
98	‡	St. Jodok am Brenner 201558 F0200 S0074 Valserbach	1120.98	58 59 63	56 57 58	48 57 66	51 67 77	63 82 127	78 94 127	72 88 126	68 85 111	68 83 136	68 80) 108	59) 68) 80)	55) 63) 70)	48 74 136	12.03. 18.09.	21 195	05.03.1954 21.08.1956
99	|	Steinach am Brenner 201566 F0200 Gschnitzbach	1039.75	160 163 166	158 161 161	159 161 166	162 168 172	169 179 221	183 190 247	173 185 238	172 180 218	170 177 214	169 174 201	164 168 174	160 163 166	158 172 247	24.02. 18.06.	130 310	17.03.1982 18.07.1987
100	‡	Puig 201574 F0200 Sill	1004.97	97 102 108	92 97 102	90 96 108	98 111 120	110 130 198	134 147 219	122 139 189	116 132 182	112 128 195	115 125 166	103 111 119	94 101 107	90 118 219	10.03. 18.06.	77 339	28.02.2006 06.08.1985
101	|	Mühlen 201582 F0200 Navisbach	1009.08	39 46 52	41 45 50	39 45 50	39 51 62	42 56 102	53 59 97	43 57 66	43 55 89	47 55 99	41 57 102	40 49 55	44 46 49	39 52 102	07.03. 27.05.	36 127	28.02.2006 23.08.2005
102	‡	Krössbach 202283 Ruetz	1086.16	69 71 74	67 69 72	67 70 73	72 80 87	78 95 135	100 112 151	94 107 155	91 106 143	88 99 156	80 86 117	74 77 86	70 72 74	67 87 156	08.03. 04.09.	64 250	08.03.1995 17.06.1991
103	|	Fulpmes 230714 F0052 F0100 Ruetz	896.07	53 57 59	51 54 55	52 54 59	57 63 70	62 80 125	86 97 137	78 91 136	76 90 128	73 83 138	66 73 109	59 63 71	55 58 61	51 72 138	24.02. 04.09.	36 262	25.02.1978 18.07.1987
104	‡	Innsbruck-Reichenau 201624 F0200 F0208 Sill	567.39	208 220 229	208) 215) 225	198 214 233	213 226 239	226 248 329	255 269 358	245 260 322	238 256 316	233 250 325	231 242 306	199 226 257	209 218 230	198 237 358	26.03. 18.06.	5 360	18.03.1985 25.09.1927
105	|	Hall-West 202572 Inn	557.15	67 93 131	64 93 134	60 91 131	83 113 145	98 166 276	164 206 280	142 181 246	127 183 257	119 159 222	92 142 243	83 114 149	64 96 135	60 136 280	07.03. 19.06.	55 540	08.01.2007 23.08.2005
106	|	Weer 201665 F0200 Weerbach	547.46	50 63 81	46 59 73	47 59 77	50 70 80	53 86 143	82 93 121	70 80 94	73 85 123	58 79 117	74 84 134	51 69 82	51 62 75	46 74 143	23.02. 27.05.	35 198	15.12.1984 06.08.1985
107	|	Schwaz (Steinbrücke) 201673 F0100 F0200 Inn	531.69	95 122 162	93 122 160	88 119 155	114 144 174	131 199 313	199 241 316	175 214 279	163 217 294	153 193 253	126 176 286	114 145 178	91 125 162	88 168 316	07.03. 19.06.	42 591	17.03.1996 23.08.2005
108	‡	Jenbach-Rotholz 201681 F0100 F0200 Inn	521.67	75 100 137	76 100 142	69 94 122	88 114 140	103 164 265	167 206 270	144 182 234	138 186 258	124 162 214	101 148 244	92 120 149	70 100 132	69 140 270	09.03. 19.06.	57 524	17.03.1996 SEIT 1991 23.08.2005
109	|	Klaushof (Brücke) 201699 F0100 F0200 Ziller	1011.48	62 66 79	60 63) 66	60 64 71	66 71 86	67 79 208	78 85 178	75 84 134	75 85 188	71 80 168	74 81 194	68 71 74	65 67 70	60 75 208	26.02. 27.05.	56 360	27.02.2006 21.08.1956
110	|	Neukaser 201996 F0069 Zamserbach	1785.91	36) 37) 38	35) 36) 36)	35) 37) 43	42 51 62	50 63 90	62 68 91	55 63 99	55 63 88	52 62 120	47 54 85	41 44 49	39 40 42	35) 52 120	07.03. 18.09.	5 161	30.09.1983 19.07.1987
111	|	Sausteinaste 201715 F0072 F0100 S0078 Zemmbach	909.54	138 141 148	136 138 139	137 139 145	141 145 153	141 149 244	145 151 274	142 151 244	119 131 297	119 130 270	119 127 196	119 121 124	119 119 121	119 137 297	14.09. 03.08.	61 419	17.01.1986 02.09.1965
112	|	Persal 201723 F0072 F0100 F0200 Tuxbach	881.69	211 215 228	204 213 218	210 214 221	212 222 234	215 232 273	231 238 268	219 235 262	221 231 261	218 228 287	220 228 269	217 220 223	213 216 219	204 224 287	25.02. 18.09.	120 370	01.03.1956 05.08.1967
113	‡	Mayrhofen 201749 F0072 F0100 F0202 Ziller	622.01	52 81 193	48 80 188	44 68) 178	51 83) 187	59 113 264	79 140 229	70 131 224	64 139 269	59 132 291	62 111 216	52) 103) 198	48 83) 196	44 105 291	07.03. 18.09.	40 391	18.03.1998 25.08.1987
114	|	Schwendberg-Aue 230755 F0052 Sidanbach	1383.05	17 19 26	15 17 18	15 18 21	21 26 32	24 31 50	32 34 49	26 29 35	24 29 44	21 26 42	24 28 50	19 21 24	17 18 19	15 25 50	07.03. 10.10.	11 92	13.03.1996 12.08.2000
115	‡	Zell am Ziller-Zellbergeben 201756 F0100 F0200 Ziller	569.81	50 75 178	48 75 171	46 61 160	49 73 164	54 102 248	70 126 212	61 115 204	60 125 255	56 120 287	64 104 203	55 96 177	52 78 177	46 96 287	21.03. 18.09.	41 405	18.02.1978 25.08.1987

Monats- und Jahresmittel der Wasserstände mit Extremwerten

Nr.	Schreibgerät	Pegel Mst.Nr. Fußnotencode PNP m ü.A. Gewässer	Niederste Mittlere Wasserstände in cm Höchste I	II	III	IV	V	VI	VII	VIII	IX	X	XI	XII	Jahr	Datum	Niederster und höchster beobachteter Wasserstand vor dem Berichtsjahr bezogen auf den angegebenen Pegelnullpunkt cm	Datum
116	|	EW-Gmünd 201970 F0072 F0100 F0202 1192.91 Gerlosbach	96 123 186	92 117 182	92 114 183	113 131 185	120 136 192	110 136 186	99 130 190	100 130 193	104 128 194	115 132 191	94 118 179	92 108 179	92 125 194	24.02. 27.09.	60 310	21.02.1957 25.06.1961
117	|	Rohr 201772 F0072 F0100 F0202 570.69 Gerlosbach	62 90 154	62 84 159	65 80 154	67 94 168	70 98 168	70 98 162	68 92 164	69 93 167	67 93 153	68 95 153	64 82 139	62 74 141	62 89 168	24.12. 08.04.	5 222	03.02.1971 11.07.2005
118	ǂ	Hart im Zillertal 201780 F0100 F0200 530.95 Ziller	148 183 275	143 178 271	142 166 258	153 188 277	163 217 356	181 235 311	170 222 311	169 232 346	161 225 382	165 213 334	151 196 281	145 174 281	142 202 382	08.03. 18.09.	97 463	28.02.1969 10.08.1970
119	|	Brixlegg 201806 F0052 F0100 512.50 Inn	152 180 234	152 180 232	146 171 212	167 195 230	182 246 367	243 287 346	222 263 317	223 270 353	201 248 315	182 234 337	169 203 241	146 179 230	146 221 367	09.03. 27.05.	21 551	06.01.1992 23.08.2005
120	ǂ	Rattenberg 201814 F0100 508.20 Inn	159 198 265	163 196 263	155 185 236	180 214 256	196 275 423	269 324 401	244 296 360	245 303 404	217 276 362	193 259 396	178 220 267	152 192 253	152 245 423	27.12. 27.05.	20 717	07.01.1973 23.08.2005
121	|	Steinberg am Rofan-Außersteinberg 230896 F0052 984.29 Grundache	6 17 80	5 7 11	4 11 29	14 22 40	14 27 96	15 27 105	12 24 65	11 26 87	9 20 103	10 23 158	4 7 10	3 4 7	3 18 158	20.12. 10.10.	2 298	25.02.1996 02.03.1987
122	|	Steinberg am Rofan-Untersteinberg 230904 F0052 955.00 Mühlbach	19 25 46	19 20 22	19 21 27	20 22 24	19 22 39	22 25 43	22 26 35	23 28 41	21 25 75	22 28 60	19 21 24	19 19 21	19 24 75	20.12. 17.09.	3 87	28.01.1977 06.08.1985
123	|	Mariathal 201822 F0052 528.90 Brandenberger Ache	15) 34) 176)	14 21) 32)	15 26 64	18 25 44	16 28 136	20 37 183	22 37 141	22 40 131	19 30 125	20 38 247	15 17 21	15 19 38	14 29 247	24.02. 10.10.	13 497	16.02.2010 SEIT 1991 21.05.1999
124	|	Unterwindau 202218 633.19 Windauer Ache	147 155 187	144 150) 153)	146 153 173	154 161 181	152 163 232	156 165 229	155 164 217	155 166 223	152 161 201	154 165 260	150 152 156	145 150 154	144 159 260	24.02. 10.10.	133 334	27.10.2006 28.07.2006
125	|	Hörbrunn 201848 F0200 658.11 Kelchsauer Ache	54 60D 88)	48) 56) 62)	49 57 69	58 65 78	61 71 115	64 71 104	61 69 89	62 71 104	60 66 91	60 67) 126)	54 57) 62)	51 54 58	48) 64 126)	24.02. 10.10.	46 160	09.02.2006 SEIT 1992 17.08.2000
126	ǂ	Bruckhäusl 201863 F0200 524.34 Brixentaler Ache	76 91 142	72 84 90	76 88 116	86 97 119	84 104 197	88 106 189	82 102 158	80 105 181	73 96 152	69 103 232	63 84 99	65 80 94	63 95 232	26.11. 10.10.	52 281	18.01.2005 23.08.2005
128		Einlaufbauwerk 202168 F0200 879.31 Hintersteiner See	229 252 265	154 192 229	136 144 154	150 173 185	181 205 261	259 299 336	318 326 337	313 322 332	310 315 323	316 332 343	290 324 343	226 261 290	136 262 343	18.03. 27.10.	77 388	16.07.1995 05.08.1991
129	|	Söll 202135 628.26 Stampfangerbach	42 45) 63)	41) 43) 46)	41) 45) 56)	44 47 55	41 47 76	43 47 84	42 47 58	43 48 69	42 45 66	43 50) 112	40) 43) 45)	40) 41) 43)	40) 46 112	03.12. 10.10.	39 143	02.10.2003 22.07.1998
130	ǂ	Kaiserwerk 201897 F0100 F0200 555.98 Weißache	12 20 61	12 16 22	12 19 46	14 20 34	12 20 59	16 23 66	16 24 58	16 25 69	14 20 49	15 28 117	13 16 19	12 15 20	12 21 117	04.01. 10.10.	6 197	16.02.2010 09.07.1954
131	ǂ	Kufstein (Bahnhofsbrücke) 201905 F0100 F0200 475.31 Inn	200 214 236	209 212 222	202 211 219	210) 214) 221	211) 229) 328	224 247 301	220 236 276	203 239 298	215 230 273	202 225 315	200 213 232	202 209 220	200 223 328	22.11. 28.05.	10 606	30.01.1984 20.06.1871
132	|	Kufstein (ÖBK) 230938 F0074 F0200 S0100 477.41 Sparchenbach	105 119) 167	103 112 125	102 114 149	104 115 132	102) 119) 186	109 125 249	113 128 181	117 191) 251	183) 188) 208)	157) 181) 275)	152 160) 170)	152 161 176	102) 143 275)	07.03. 10.10.	88 254	06.01.2005 SEIT 2002 03.06.2010
133	ǂ	Thiersee (Seepegel) 202242 F0211 F0474 615.79 Thiersee	70I 72I 86I	72I 72I 74I	72I 73I 81	72 73 74	71 73 80	72 75 103	72 74 90	70 74 89	66 69 77	31 58 94	38 63 74	72 74I 77I	31 71 103	28.10. 30.06.	31 135	17.10.2010 SEIT 1996 06.09.2007
134	|	Thiersee 202259 F0211 615.66 Thierseebach	20 25 74	21 22 24	21 22 36	19 20 24	19 22 34	20 25 89	18 24 67	20 27 70	16 22 53	16 28 78	14 18 44	20 24 29	14 23 89	05.11. 30.06.	3 121	13.06.2010 07.09.2007
135	ǂ	Rettenschöß 201830 690.12 Walchentaler Bach	18 23 56	18 20 27	18 21 48	17) 19) 21)	16) 19) 35	17 20 45	18 23 69	17 21 33	17 19 31	17 24 84	18 18 19	18 21 38	16) 21 84	10.05. 10.10.	16 123	09.10.2010 12.08.2002
136	|	Niederndorf (ÖBK) 230912 F0074 478.88 Jennbach	64) 73) 143)	63) 67) 83)	62 70) 119)	61 65 73	59) 65) 98)	60) 69) 119)	66) 76) 153)	64) 74) 111)	62) 67) 94)	61) 75) 187)	61) 63) 67)	60) 65) 94)	59) 69 187)	26.05. 10.10.	59 239	12.02.2006 SEIT 2000 12.08.2002
137	|	Kitzbühel (Bahnhofsbrücke) 201913 735.42 Kitzbüheler Ache	43 54 106	42 48 52	43 53 77	55 63 86	50 62 149	57 66 121	52 64 111	50 62 117	47 57 132	50 63 168	44 47 51	39 43 46	39 57 168	20.12. 10.10.	31 222	05.01.1976 06.08.1985
138	|	Kirchberg i.T. 202622 F0200 811.60 Aschauer Ache	14) 20) 45	13) 16) 21)	10 17) 34	16 24 39	17 23 76	15 25 71	16 26) 75)	16 25 69	16 21 64	18 27 97	17 19 22	14) 17) 21	10 22 97	11.03. 10.10.	8 141	13.02.2006 28.07.2006

Monats- und Jahresmittel der Wasserstände mit Extremwerten

Nr.	Schreibgerät	Pegel Mst.Nr. Fußnotencode Gewässer	PNP m ü.A.	Niederste Mittlere Höchste Wasserstände in cm I	II	III	IV	V	VI	VII	VIII	IX	X	XI	XII	Jahr	Datum	Niederster und höchster beobachteter Wasserstand vor dem Berichtsjahr bezogen auf den angegebenen Pegelnullpunkt cm	Datum
139	‡	Kitzbühel (Seepegel) 202556 F0475 Schwarzsee	778.10	140I 143I 150I	140I 140I 142I	139I 143I 151I	138 140 143	137 141 151	142 144 148	141 144 148	141 146 153	140 143 153	140 146 155	136I 139I 143	136I 139I 142I	136I 142 155	05.12. 11.10.	131 177	30.04.1998 07.09.2007
140	|	Sperten 201921 F0200 Aschauer Ache	669.24	51) 66) 138	50 58 67	54 64 109	57 67 87	55 65 146	57 69 140	56 70 139	55 70 133	48 61 110	50 65 191	39 44 50	38 41 48	38 62 191	06.12. 10.10.	41 306	27.01.2010 22.12.1991
141	‡	St. Johann in Tirol 201939 F0200 Kitzbüheler Ache	659.71	66 89) 199	64 76 85	67 85 148	84 98 129	76 96 232	87 104) 209)	82 102) 189	78 100 207	74 91 184	79 103 281	67 73 82	61 68 76	61 90 281	20.12. 10.10.	66 390	16.02.2010 14.09.1899
142	‡	Almdorf 201947 F0200 Fieberbrunner Ache	665.30	55) 72) 178	53 62 69	57 68 106	60 73 98	54 72 156	63 77 155	61 75 127	61 73 136	55 68 115	53 76 197	52 58 65	52 57 62	52 69 197	23.11. 10.10.	42 300	19.02.2009 08.08.1991
143	|	Wohlmuting 201954 Großache	625.02	99) 125) 286)	96 106) 116	97 114 181	112 125 156	103 124 275	115 133) 254	111 133 219	108 132 233	103 119 194	105 131) 346	98) 104) 112)	98) 101) 110)	96 121 346	24.02. 10.10.	2 465	04.02.1992 12.08.2002
144	‡	Kössen-Hütte 202382 Großache	588.93	65 90 273	64 73) 101	63 80 148	72 87 117	66) 86) 229	78 94 217	75 94 185	76) 97) 199	68) 86) 157	72 99 313	63 68 77	62 66 75	62 85 313	20.12. 10.10.	54 392	16.02.2010 03.06.2010
145	|	Schwendt-Unterbichl 202549 Kohlenbach	642.30	94 106 212	97 101 109	95 100 117	99 102 113	98 102 140	101 105 140	102 107 143	102 109 148	99 103 121	99 105 167	95 97 100	94 95 101	94 103 212	21.12. 13.01.	90 224	13.02.1999 12.08.2002
146	|	Walchsee (Seepegel) 202234 F0211 F0466 Walchsee	653.38	112I 133I 184I	132I 134I 136I	132 135I 137I	131 138 150	147 150 153	142 150 154	143 149 159	145 150 154	135 149 153	133 139 158	131 133 139	130 134I 137I	112I 141 184I	17.01. 14.01.	24 216	16.03.1996 12.08.2002

SALZACHGEBIET

Nr.	Schreibgerät	Pegel	PNP m ü.A.	I	II	III	IV	V	VI	VII	VIII	IX	X	XI	XII	Jahr	Datum	cm	Datum
148	‡	Wald i. Pzg. 203026 F0068 F0100 F0202 Salzach	858.66	134 144 186	133 141 176	136 145 182	143 159 193	144 179 260	154 195 267	148 188 252	148 186 282	145 178 237	146 169 278	140 150 189	136 144 183	133 165 282	24.02. 08.08.	120 356	28.02.2006 SEIT 1990 11.07.2005
149	|	Kees 203893 Obersulzbach	(2040.00)	71 72 74	70 71 74	67 71 85	74 80 87	79 92) 128)	88) 103) 131)	81) 104) 149)	94) 112) 143)	83) 100) 146)	64) 76) 106)	55 60) 78)	54) 55) 67)	56) 83 149)	04.12. 14.07.	56 749	07.03.1989 18.11.2005
150	|	Sulzau 203034 Obersulzbach	882.20	52 56 81	48 53 56	47 54 58	58 73 91	70 98 167	101 117 179	88 110 171	89 114 195	82 104 169	69 82 156	57 64 78	51 55 59	47 82 195	08.03. 08.08.	23 250	29.02.1956 25.08.1987
151	|	Neukirchen 203042 Untersulzbach	848.20	88 90 95	86 88 90	83 89 93	90 96 103	83 113 162	115 134 188	104 120 178	105 121 171	97 114 151	94 103) 162	79 92) 108	74) 78) 84)	74) 103 188	01.01. 23.06.	30 246	04.05.1988 11.07.2005
152	|	Habach 203596 Habach	873.78	98 99 107	96 98 98	96 98 102	99 104 113	105 120 146	115 128 148	110 120 145	100 111 169	99 104 126	95 101 136	90 93 96	89) 90) 90	89) 106 169	27.12. 08.08.	0 289	23.04.1993 11.07.2005
153	|	Mühlbach (Pinzgau) 203067 Mühlbach	813.97	51 61 86	50 58 65	53 60 70	61 68 85	57 68 113	58 68 91	59 68 100	61 70) 138	50 65 123	61 67) 142	52 59 65	55 58 60	50 64 142	14.09. 10.10.	18 873	13.01.2006 14.01.2006
154	‡	Mittersill 203075 F0100 Salzach	782.90	145 158 197	141 153 181	142 155 179	155 171 202	159 200 384	195 227 387	182 213 313	175 214 432	169 200 303	162 186 403	149 163 189	147 155 181	141 183 432	24.02. 08.08.	76 516	13.11.1986 SEIT 1986 11.07.2005
155	|	Haidbach 203083 F0100 Felber Ache	890.78	92 94 102	90 92 92	84) 94) 105)	100) 103) 107	98 115) 143	119 124) 143	113 120 133	96) 119) 164	103) 110) 122	106 112 153	98 102 106	93 97) 101	84) 107 164	23.03. 08.08.	63 183	20.03.1968 06.08.1985
156	|	Stuhlfelden 203984 Stuhlfeldnerbach	785.42	50) 56) 74)	47 54) 56	47 57 66	60 65) 72	59 62 79	49 62 72	48 63 73	52 64 86	49 60 86	49 63 83	54 56) 59)	48 54) 57)	47 60 86	15.02. 08.08.	46 118	07.07.2010 SEIT 1994 26.06.1995
158	|	Kaprun 203109 F0069 F0100 F0202 Kapruner Ache	763.83	32 70 148	32 81 151	36 95 158	36 72 164	25 68 167	48 81 140	47 79 157	50 93 161	43 98 161	39 94 161	35 93 162	30 70 160	25 83 167	28.05. 23.05.	TR 221	16.07.1957 09.01.1980
159	‡	Zell am See (Seepegel) 203117 F0210 F0459 Zeller See	747.72	174) 184) 191)	182 185 188	179 183 189	176 185 194	173) 184) 200	178) 186) 197	176) 187) 193)	184) 194) 203)	177) 186) 196	189 199 214	183 187 195	179 187 190	173) 187 214	08.05. 13.10.	107 369	01.03.1896 20.08.1966
160	|	Bruck (Salzach) 203125 F0069 F0100 Salzach	747.37	38 70 118	41 70 107	46 78 108	50 81 117	55 117 286	118 159 296	96 145 226	98 158 363	78 133 209	66 119 326	47 84 125	36 59 106	36 106 363	26.12. 09.08.	19 500	03.01.1970 20.06.1957
161	|	Ferleiten 203133 F0068 F0100 Fuscher Ache	1141.77	120 123 126	118 120 121	119 120 127	120 125 130	127 136 170	144 151 182	145 152 177	142 151 190	144 148 183	137 144 174	129 133 137	126 127 129	118 136 190	03.02. 08.08.	100 234	20.03.2006 28.07.2006

Monats- und Jahresmittel der Wasserstände mit Extremwerten

Nr.	Schreibgerät	Pegel Mst.Nr. Fußnotencode Gewässer	PNP m ü.A.	Niederste / Mittlere / Höchste Wasserstände in cm I	II	III	IV	V	VI	VII	VIII	IX	X	XI	XII	Jahr	Datum	Niederster und höchster beobachteter Wasserstand vor dem Berichtsjahr bezogen auf den angegebenen Pegelnullpunkt cm	Datum
162	|	Bruck (Fuscher Ache)		138	135	135	144	141	172	157	170	149	151	141	141	135	24.02.	101	01.02.1967
		203141 F0069 F0100 F0200	758.61	154	149	152	161	170	187	186	191	179	174	157	151	168			
		Fuscher Ache		173	185	182	187	230	245	216	279	235	235	175	171	279	08.08.	315	19.07.1987
163	|	Bucheben		56	54	54	56	58	69	70	68	64	65	59)	11	53	01.01.	20	06.03.1970
		203158 F0100	1050.54	61	55	55	57)	66	77	73	74	69	69	63)	42)	63			
		Hüttwinkelache		90	59	57	59	121	118	96	130	121	103	67	59)	130	08.08.	300	07.08.1970
164	|	Rauris (Unterland)		121)	114)	118)	123	126	143	136	135	132	132	125)	122)	114)	24.02.	106	10.03.1954
		203166 F0100	917.19	127)	119)	122)	131	142	154	147	149	139	141)	131)	125)	136			
		Rauriser Ache		149	122)	132	142	213	206	171	245	193	197)	138)	131)	245	08.08.	370	18.08.1966
165	|	Dienten		22	18	16	20	13	12	10	14	14	17	14	14	10	13.07.	15	02.06.1934
		203174 S0048	872.17	51	22	25	27	19	20	18	26	22	26	17	19)	24			
		Dientenbach		106	33	37	43	50	62	43	78	42	77	21	28	106	13.01.	859	13.02.2006
166	|	Böckstein		119	116	118	125	125	133	129	126	125	126	120	117	116	24.02.	97	05.03.1974
		203190 F0100 F0350	1115.01	121	119	123	128	131	138	134	131	131	130	123	120	127			
		Naßfelder Bach		131	122	130	143	152	159	156	158	153	147	126	122	159	23.06.	287	02.09.1965
168	ǂ	Bad Hofgastein		111	108	103	109	112	157	138	131	121	124	117	113	103	07.03.	81	23.02.1970
		203208 F0100	836.77	127	126	111	124	153	194	170	165	155	149	129	117	143			
		Gasteiner Ache		156	169	147	150	251	270	206	258	220	200	163	152	270	23.06.	400	09.08.1945
169	|	Wallnerau (Pegel)		31	32	29	45	38	87	73	69	52	56	30	30	29	08.03.	30	30.11.2010
		203901 F0100 F0350	597.90	50	44	41	56	73	107	92	106	76	80	48	39	68			
		Salzach		96	57	62	71	266	236	141	354	140	268	69	50	354	09.08.	488	12.07.2005
171	|	Großarl		77	74	72	82	89	84	79	80	77	76	73	72	72	08.03.	49	13.03.1971
		203224	879.57	82	78	78	97	114	124)	107	108	100	102)	87	79)	96			
		Großarler Ache		103	81	88	116	171	185	161	206	149	166	99	83	206	09.08.	403	28.02.2006
172	ǂ	Wagrain		94	93	94	95	102	101	101	98	93	98	100	90	90	21.12.	88	23.08.1996
		203232	848.71	103	100	102	111	113	120	114	113	109	113)	104	101	109			
		Kleinarler Ache		113	105	111	134	143	163	146	164	138	147	110	111	164	08.08.	300	13.08.1959
173	|	Kreuzbergmauth		117	117	116	118)	115)	118	117	118)	116	117	116)	114	115	09.05.	43	24.10.1994
		203257	540.67	131	123	125	127)	123)	129	125	128)	122	129	118)	117	125			
		Fritzbach		199	138	145	137	168	167	150	181	144	191	122	120	199	14.01.	420	26.09.1899
174	|	Werfen		89	84	86	98	95	204	146	145	97	91	100	85	84	24.02.	1	15.12.2007
		204032 F0069 F0100	512.13	138	129	132	152	194	258	227	261	224	217	158	130	185			
		Salzach		272	191	240	262	451	457	319	585	328	458	247	230	585	09.08.	516	18.07.2009
175	ǂ	Tenneck		55	49	47)	60)	63)	70	72	53	65	59)	53	54	47)	24.03.	45	26.10.2007
		204099	513.24	63	60	59)	66)	76)	89	83	82	74	73)	61	57	70			
		Blühnbach		93	63	66)	79)	112	123	101	120	107	130	65	59	130	10.10.	501	28.01.2005
176	ǂ	Schwaighofbrücke		116	118	118	121	119	119	117	120	118	117	113	114	113	30.11.	45	02.12.1986
		203265	628.36	130	125	128	129	126	127	126	128	124	129	116	117	125			
		Lammer		222	164	156	145	182	164	169	180	159	213	120	127	222	13.01.	333	12.08.2002
177	|	Abtenau Au		10	8	8	26	33	36	23	18	16	15	8	7	7	08.12.	1	24.02.2009
		203927 F0256	649.71	20	12	18	41	48	45)	35	31	28	31	13	7	27			
		Schwarzbach		65	19	32	60	66	60	63	61	57	77	21	13	77	10.10.	125	12.08.2002
178	ǂ	Obergäu		33	39	29	45	36	51	39	39	35	27	23	18	18	11.12.	1	28.08.2001
		203307 F0206	470.77	61)	51	56	67	69	71	57	56	51	60	35	36	56			
		Lammer		238	120	99	96	157	135	163	142	115	240	45	60	240	10.10.	430	02.07.1954
179	|	Torren		68	61	68	82	87	86)	84)	76	71	70	67	65	61	28.02.	50	31.10.1953
		203315	466.84	78	72	73	94	98	97)	94)	88	83	86	71	67	83			
		Torrener Bach		130	74	84	117	127	128	139)	133	111	152	77	70	152	10.10.	319	12.08.2002
180	ǂ	Golling		42	41	42	61	59	125	87	82	46	47	37)	36)	36)	14.12.	35	27.01.2009
		203323 F0100	463.19	85	73	79	97	118	152	132	136	117	120	78)	57)	104			
		Salzach		213	115	132	150	245	241	206	318	177	297	117	106)	318	09.08.	580	13.08.1959
181	|	St. Nikolaus		23	22	22	31	32	38	33	28	28	26	19	18	18	05.12.	17	23.10.2006
		203943 F0206 F0256	470.86	30	26	31	46	51	53	48	41	38	39	25	23	38			
		Schwarzbach		88	38	49	74	119	110	111	98	118	144	28	29	144	10.10.	207	11.07.2005
182	|	Kuchl		106	104	104	104	103	105	105	104	102	102	102	102	102	14.09.	86	19.08.1998
		203935	464.51	115	108	112	111	109	113	112	109	108	111	102	106	110			
		Weißenbach		163	131	131	123	151	153	148	133	131	157	103	120	163	13.01.	208	12.08.2002
183	|	Römerbrücke		108	119)	119	102	100	101	101)	96	94	92	88)	88)	88)	30.11.	7	31.10.2005
		203331	(502.58)	130)	126)	129)	117	112	113)	110)	111)	104	112)	90)	104)	113			SEIT 1987
		Tauglbach		254)	144)	171	150	221	178)	177)	157	147	268	95)	149	268	10.10.	313	07.08.2006
184	|	Adnet		106	106	103	106	104	106	107	104	104	104	95	95	95	05.11.	84	13.03.1998
		203349 F0100 F0200	462.47	148)	131)	130)	135)	118	126)	144)	132)	114)	129	110	118	128			
		Almbach		398	194	192	190	230	240	260	194	207	278	242	245	398	14.01.	480	12.08.2002
186	ǂ	Salzburg		341)	345)	342)	345	346	403	360	351	350	353	341)	335	335	19.12.	304	03.02.1976
		203398 F0100	408.06	380)	367)	367)	385	402	429	416	418	397	404	366)	355	391			SEIT 1968
		Salzach		600)	425)	433)	434	560	532	519	582	451	597	400	392	600)	14.01.	824	12.08.2002

Monats- und Jahresmittel der Wasserstände mit Extremwerten

Nr.	Schreibgerät	Pegel Mst.Nr. Fußnotencode Gewässer	PNP m ü.A.	Niederste / Mittlere / Höchste Wasserstände in cm I	II	III	IV	V	VI	VII	VIII	IX	X	XI	XII	Jahr	Datum	Niederster und höchster beobachteter Wasserstand vor dem Berichtsjahr bezogen auf den angegebenen Pegelnullpunkt cm	Datum
187	|	Itzling 203430 Alterbach	413.46	25 38 156	24 31 89	21 29) 104	18 23) 37)	15 26 82	19 28 99	19 31 128	17 29 115	15 22 62	17 27 102	17 18 20	17 29 89	15 28 156	11.05. 13.01.	5 285	18.07.1976 01.07.1987
188	|	Moos 203422 Glanbach	427.21	93 99 166	93 96 121	91 96 108	93 104 126	94 103 171	94 104 231	93 101 158	92 99 133	90 97 158	90 99 208	88 89 90	89 93 106	88 98 231	18.11. 30.06.	32 290	14.02.1954 13.08.1959
190	|	Wallersee 203588 F0457 Wallersee	504.25	140 169 233	146 155 165	129 143 157	116 134 147	114 125 140	124 136 152	128 148 166	149 172 193	132 140 149	127 148 170	116 127 140	116 139 165	114 145 233	09.05. 14.01.	87 329	14.10.1992 03.08.1991
191	|	Seekirchen (Kläranlage) 204057 Fischach	501.96	206 240) 369	209 217 254	194 207 282	188 198 217	186 197 236	204 215 271	200 218 273	213 236 324	200 208 233	196 216 267	186) 195) 210)	185 209 252	185 213 369	03.12. 14.01.	146 413	19.02.1998 12.08.2002
192	|	Lengfelden 203455 F0201 F0207 Fischach	422.87	100 121 212	100 110 152	82 106 171	80 99 112	80 97 140	86 103 156	89 108 166	103) 118) 205	97) 102) 131)	95) 108) 166)	79) 94) 102)	77) 105) 151)	77) 106 212	05.12. 13.01.	74 451	10.10.2009 08.07.1954
193	ǂ	Viehhofen 203463 Saalach	846.79	84 101 150	81 96 104	89 101 120	109 117 141	103 111 171	107 118 164	98 113 149	96 114 181	86 105 184	97 113 210	84 92 100	82 87 94	82 106 210	20.12. 10.10.	84 285	03.02.2001 12.08.2002
194	|	Saalfelden 203471 S0049 Urslaubach	729.30	109 126) 190	115 119 140	114 121 141	125 129 135	122) 129) 164	122) 133) 184	89) 106) 149	71 93 192	61 82) 118)	89 113) 219)	90 94) 100)	88 92 101	61 111 219)	13.09. 10.10.	16 321	28.02.2009 12.08.2002
195	|	Uttenhofen 203489 Leogangbach	719.20	71 89 169	68 78 89	69 82 123	68 88 104	68 85 143	72 92 158	72 90 141	74 90 176	75 84 124	73 92 213	66 73 79	67 71) 76)	66 85 213	28.11. 10.10.	52 407	04.09.1967 06.02.2005
196	ǂ	Weißbach 203497 F0100 F0200 Saalach	658.77	46 69 179	52 60 78	51 67 110	70 83 109	63 78 166	68 87 167	59 81 152	59 83 208	56 71 152	57 82 259	39 49 64	39 43 51	39 71 259	25.11. 10.10.	31 351	19.02.2009 12.08.2002
197	|	St. Ulrich am Pillersee (Seepegel) 202267 F0449 Pillersee	835.19	52I 57I 89I	53 55I 57I	51 53 57	55 57 60	53 55 69	57 59 68	57 61 91	58 62 72	55 57 61	55 62 95	53 55 59	51I 52I 55I	51I 57 95	16.12. 10.10.	18 139	11.02.1994 26.06.1995
198	|	Lofer (Loferbach) 203505 F0100 F0206 Loferbach	616.82	132 153) 250)	139 144 161	137 146 169	149 157 171	147 160 214	156 166 204	151 162 228	144 160 252	143 153 183	146 164 363	140 144 152	134 138 142	132 154 363	12.01. 10.10.	113 499	15.01.2000 03.06.2010
199		Unken 203513 F0100 Saalach	534.12	37 63 190	40 48 61	40 53 95	54 69 88	51 65 105	59 76 111	53 73 155	52 75 145	42 61 105	46 75 180	37 44 51	35 37 45	35 62 190	08.12. 14.01.	39 520	02.02.2009 14.09.1899
200	ǂ	Siezenheim 203570 F0100 F0350 Saalach	415.77	115 167 449	118 146 216	109 152 228	144 174 214	129 172 317	152 188 305	135 182 323	116 184 416	120 164 260	122 187 504	117 138 169	117 138 179	109 166 504	05.03. 10.10.	56 671	24.11.2005 SEIT 1992 03.06.2010
202	|	Nußdorf 203844 Oichtenbach	414.11	32) 45) 200	33 37 67	31 39 161	29 33 44	27 31 55	28 37 125	30 43 185	33 43 118	32 35 75	31 40 129	30 31 33	30 41 109	27 38 200	24.05. 13.01.	8 275	15.01.1987 02.08.1991
203	ǂ	Oberndorf 203539 F0100 Salzach	387.23	46 99) 443)	49) 71) 160)	44) 73) 189)	55) 95) 160)	53) 114) 336)	114) 151) 301)	70) 135) 309)	62 137 392	53 105 200	54 120) 435	43) 63) 95)	41) 57) 107	41) 102 443)	04.12. 14.01.	8 810	06.11.2001 12.08.2002
204	ǂ	Holzöster 204537 F0469 Holzöstersee	461.43	42I 46I 58I	42I 44I 47I	42I 45I 53	38 42 46	37 40 46	42 45 50	42 47) 54	41 46 54	40 43 46	43 47 54	40 41 44	41 46I 50	37 44 58I	12.05. 14.01.	28 87	07.04.1978 03.08.1991
205	|	Steinwag 204545 Moosache	419.35	115 138) 291	116) 126) 181)	113 126 242	103 112 129	101 107 133	103 122) 181	117 144) 250	110 128) 205	107 112 137	106 121) 191	107) 109) 112)	109) 132) 195)	101 123 291	08.05. 14.01.	103 430	02.10.2003 03.08.1991
206	|	Au-St.Georgen bei Salzburg 203547 Moosache	382.50	90 108) 162	92 101 123	89 102 145	88 97 111	84 96 110	86 101 121	89 106 138	86 102) 126	83 96 125	90 101 124	93 98 99	97 106 129	83 101 162	30.09. 13.01.	80 294	07.06.1998 09.07.1954
207	|	Untereching 203836 Pladenbach	(390.00)	7 20 86	10 17 42	6 15 75	6 11 23	0) 11) 65)	10 20 65	10 20 81	5 19 62	5 12 35	4 17) 60	3 8 23	8 19 56	0) 16 86	23.05. 13.01.	TR 510	31.07.1994 SEIT 1984 08.02.2006
208	ǂ	Ettenau 204560 F0100 F0200 Salzach	365.82	160 203 522	162 181 251	157 184 279	168 201 251	163 215 408	215 245 381	180 231 392	176 235 468	163 208 289	164 221 511	150 169 195	148 165 212	148 205 522	04.12. 14.01.	19 680	10.01.1871 13.08.2002
209	|	Ach 206847 F0100 F0200 Salzach	(352.00)	96 155 509	100 127 216	92 131 248	113 155 216	105 172 387	176 212 360	133 196 370	134 200 448	108 166 258	110 181 493	88 115 150	85 109 172	85 160 509	04.12. 14.01.	66 816	01.03.1996 13.08.2002

Monats- und Jahresmittel der Wasserstände mit Extremwerten

Nr.	Schreibgerät	Pegel Mst.Nr. Fußnotencode PNP m ü.A. Gewässer	Niederste / Mittlere / Höchste Wasserstände in cm I	II	III	IV	V	VI	VII	VIII	IX	X	XI	XII	Jahr	Datum	Niederster und höchster beobachteter Wasserstand vor dem Berichtsjahr bezogen auf den angegebenen Pegelnullpunkt cm	Datum
		INNGEBIET UNTERHALB DER SALZACH																
210	‡	Österlehen	124	125	124)	120	120	117	118	123	122	122	120	119	117	30.06.	113	06.01.2004
		206623 397.74	132D	129	127)	123)	122	121	126	127	125	127	122	126	126			SEIT 1994
		Enknach	202)	140	139	132	126	126	186	142	138	167	124	171	202)	13.01.	227	12.08.2002
211	‡	Mattsee (Seepegel)	121	136	124	114	107	110	115	135	124	122	111	110	107	09.05.	72	25.08.2003
		203604 F0461 501.40	141	141	135	133	117	117	128	151	134	134	121	119	131			
		Niedertrumer See	161	147	145	141	123	124	141	160	144	146	134	134	161	17.01.	246	04.08.1991
212	‡	Obertrum (Seepegel)	123	140	130	119	113)	114	118	140	128	124	114	111	111	05.12.	53	04.11.1947
		203612 F0458 501.40	145	145	139	137	120)	120	131	153	136	136	124	123	134			
		Obertrumer See	163	151	148	145	127	127	145	163	145	148	134	137	163	14.01.	221	03.08.1991
213		Zellhof	118	133	123	120	111	110	115	135	124	121	110	109	109	03.12.	59	29.08.2003
		203620 F0465 501.40	139	139	133	131	116	114	125	147	131	132	120	118	129			
		Grabensee	158	145	141	138	120	121	138	156	140	140	130	132	158	15.01.	215	03.08.1991
215	‡	Laimhausmühle	138	144	135	128	126	130	128)	155)	155)	155	150	147	126	10.05.	91	13.10.1951
		204586 F0205 S0025 498.11	154	149	142	139	135)	141)	148)	169)	162)	162)	155	153	151			
		Mattig	174	155	149	145	142	150	163)	189)	169)	173	164	164	189)	28.08.	308	11.07.1954
216	|	Elexlochen	122	122	120	118	116	117	121	124	122	121	117	117	116	26.05.	110	15.08.2003
		206698 506.13	132	127	125	120	120	124	129	131	126	127)	119)	124	125			
		Berndorfer Bach	204	147	171	135	159	179	187	166	153	170	123)	161	204	13.01.	282	06.08.2002
217	|	Lochen	38I	38I	35I	34	33	34)	34	38	36	35	36	36	33	25.05.	23	06.12.2003
		204602 506.07	55I	48I	43I	37	40)	43)	44	49	41	45	37	47	44			
		Mühlberger Bach	172	83	118	57	91	108	144	134	89	129	39	110	172	13.01.	224	07.08.2002
218	|	Pfaffstätt	122I	124	122	118	114	114	117	126	119	122	117	120	114	24.05.	102	30.09.2003
		204610 454.85	136I	131	128	125	124	124	129	138	129	131	125	128	129			
		Mattig	208	149	171	134	143	151	181	165	148	166	131	160	208	13.01.	308	02.08.1991
219	|	Hocheck (Forsthaus)	13I	11I	11I	12	11	9	4	2	45	36	45)	48	15	05.01.	14	24.06.2007
		206052 S0036 590.13	21I	16I	15I	13	13	38	33	32	46	45	46)	50	31			
		Schwemmbach	86	41I	45	19	27	58	70	72	67	69	48)	66	86	13.01.	118	06.08.1985
220	|	Friedburg	29	31)	29)	24	28	28	26	26)	27	26)	27)	29	24	21.04.	14	16.12.1991
		204636 507.72	40I	35)	36)	33	31	32	35	33)	31	35)	29)	35)	34			
		Schwemmbach	154	54)	104)	48	56	51	121	66	65	78	32	55)	154	13.01.	241	02.08.1991
221	|	Straßwalchen	52	51	54	52	52	56	57	53	54	52	49	53)	49	29.11.	TR	11.06.1993
		203638 523.77	69	63	60	55	57	62	63	66	60	62	55	65)	61			
		Hainbach	202	105	118	63	98	154	171	168	115	137	78	115	202	13.01.	264	12.08.2002
222	|	Lengau	133	134	128	122)	118	124	129	132	130	126	126	125	118	26.05.	117	05.06.2003
		206730 503.97	155I	148I	140	129)	128)	136	142	149	138	142)	132)	144	140			
		Hainbach	312	201	214	148	187	241	264	262	207	229	155	201	312	13.01.	339	02.08.1991
223	|	Lengau (Basisableitung)	143I	145	138	130	123	130	136	139	137	134	135	137)	123	26.05.	TR	04.10.1986
		206250 F0215 496.65	158D	155I	149)	137)	137	143	147	153)	144	148	138	152)	147			
		Hainbach	217)	197	197	155	185	197	199	203	195	199	156	196)	217)	13.01.	277	19.02.2006
224	|	Kolming	143	144	143	138	140	140	139	145	140	141	136	140	136	10.11.	124	01.01.2005
		206839 F0209 484.50	162	154	152	146	147	150	156	157	149	154	144	153	152			
		Schwemmbach	217	206	215	165	197	204	216	215	210	217	150	196	217	10.10.	310	03.08.1991
225	|	Kolming (Pfannenschmiede)	116	116	116	110	112	111	111	115)	114	114	108	112	108	10.11.	101	12.05.2004
		206318 482.12	134	127	125	118	118	120	126	128)	120	125	116	126)	124			
		Schwemmbach	185	173	182	136	166	170	182	182	176	184	122	167)	185	13.01.	288	03.08.1991
226	‡	Furth (Bundesstraße)	86)	86)	86)	82)	84)	83)	83)	85)	85)	82)	78)	82)	78)	10.11.	TR	21.10.1992
		206078 F0257 428.73	102)	96)	94)	89)	89)	91)	95)	96)	89)	92)	85)	95)	93			
		Schwemmbach	141)	132)	138)	103)	126)	130)	139)	138)	133)	139)	89)	124)	141)	13.01.	172	07.08.1985
227	‡	Furth (Ort)	124	125	124	124	124	124	124	124	124	124)	123)	123	123)	06.11.	123	16.11.1977
		206086 F0260 426.40	126	126	126	125	125	125	125	126	126	125)	124)	125	125			
		Schalchener Brunnbach	135	128	130	127	128	129	131	134	130	130	125	126	135	13.01.	180	03.03.1987
228	‡	Jahrsdorf	118	124	119)	119	114	112	114	120	113	114	114	116	112	03.06.	105	21.10.1992
		204677 349.82	132	129	126)	122)	120	120	124	129	122	125	119	124)	124			
		Mattig	167	147	155	133)	138	140	156	148	138	155	125	146	167	13.01.	294	09.07.1954
229	|	Waldzell	117	116	117	115	115	115	115	115	115	115	115	116	115	10.06.	111	19.06.2007
		204685 508.95	123I	120I	119	117	117	118	119	121	117	120	116	122	119			
		Waldzeller Ache	208	143	171	125	143	163	180	234	151	181	118	172	234	24.08.	306	09.07.1991
230	|	Mettmach	26	29I	30	31	30	31	22	21	20	20	24	25	20	29.09.	12	25.10.2000
		204693 F0212 457.34	38D	35I	34	32	33	34	35	33	31	34	31	34	34			
		Mettmach	99	53	69	46	53	67	88	132	76	81	54	63	132	24.08.	180	07.07.1983
231	|	Altheim	140	139	140	139	135	137	137	138	138	137	137	137	135	04.05.	131	06.08.1994
		206748 352.88	148	144)	143	140	140	141	145	145	142	145	138	147	143			
		Mühlheimer Ache	236	169	190	146	165	167	206	224	183	224	140	183	236	13.01.	350	12.08.2002
232	|	Lindlau	121I	120	120	120	120	120	120	120	120	120	120	120	120	25.05.	116	03.10.2002
		206722 406.00	127I	123	123	121	121	121	126	127	124	126	121	127	124			
		Moosbach	207	145	158	128	137	136	184	171	155	180	121	147	207	13.01.	330	02.08.1991

Monats- und Jahresmittel der Wasserstände mit Extremwerten

Nr.	Schreibgerät	Pegel Mst.Nr. Fußnotencode Gewässer	PNP m ü.A.	Niederste / Mittlere / Höchste Wasserstände in cm I	II	III	IV	V	VI	VII	VIII	IX	X	XI	XII	Jahr	Datum	Niederster und höchster beobachteter Wasserstand vor dem Berichtsjahr bezogen auf den angegebenen Pegelnullpunkt cm	Datum
233	|	Bauerding		151I	150	149	149	148	149	148	150	152	152	152	150	148	28.07.	126	20.07.1994
		204701 S0027	357.34	160I	155I	153	154	152	154	158	157	155	158	153	160	156			
		Lochbach		232	176	185	161	166	170	212	203	179	202	154	179	232	13.01.	300	03.08.1991
234	ǂ	Mamling		113)	111	115	112	109	109	107	109	113	111	108)	111	107	10.07.	102	03.09.1998
		204719	328.45	129)	122	120	114)	115)	115	122	125	119	125	113)	126)	120			SEIT 1994
		Ach		267	160	188	125	149	149	213	226	177	244	119)	177	267	13.01.	406	12.08.2002
235	|	Danner		136I	139	135	135	132	133	132	133	132	134	132	134	132	23.05.	128	28.09.1992
		206805	409.35	149I	144I	141	137	137	136	137	138	137	143	136	144	140			
		Antiesen		255	173	191	149	165	156	177	192	162	210	142	179	255	13.01.	378	12.08.2002
236	|	Pramet		46	46	44	43	42	43	43	44	46	46	46	45	42	25.05.	33	13.08.1995
		204727	505.98	51	48	47)	44	44	44	46	47	47	49	47	49	47			
		Oberach		105	61	73)	49	63	66	77	123	65	99	48	74	123	24.08.	208	12.08.2002
237	|	Ried im Innkreis (Ort)		109I	110)	108	103	100	100	100	102	103	102	102	103	100	07.05.	100	29.08.1992
		204735	421.92	126D	119)	114)	108	107	106)	110	113	109	118	105	119	113			
		Rieder Bach		294	172	210	128	154	155	186	281	157	272	109	192	294	13.01.	429	12.08.2002
238	ǂ	Haging		59I	61	60	59	56	58	57	58	59	59	58	59	56	23.05.	52	30.06.1979
		204750	378.67	69I	65I	63	61	61	61	62	63	62	67	60	67	63			
		Antiesen		183	92	113	73	89	79	98	135	85	145	64	104	183	13.01.	384	12.08.2002
239	|	Osternach		124I	130I	131	129	127	124	124	126	127	127	124	128	124	30.06.	112	05.12.1979
		204768	357.00	145I	141I	137	134	132	130	132	133	133	138	130	142	136			
		Osternach		302	187	214	153	169	141	208	193	171	241	137	205	302	13.01.	395	12.08.2002
240	ǂ	Schärding (Schreibpegel)		334	359	357	361	361	382	371	371	361	339	351	355	334	17.01.	94	08.03.1909
		206201 F0150	299.80	371	366	366)	369	380	401	396	397	382	385	363	363	378			
		Inn		544	386	431	383	447	444	434	458	434	511	372	382	544	14.01.	1160	15.09.1899
242	|	Pram		122	122	121	118	115	115	116	116	116	116	118	118	115	16.06.	110	31.08.1992
		206102	427.11	130I	127I	124	120	119	118	120	120	119	125	119	127	122			
		Pram		234	147	170	131	139	128	150	150	134	191	123	165	234	13.01.	323	12.08.2002
243	|	Riedau		34D	40I	36	31	28	27	28	29	26	28	31)	33)	26	04.09.	15	08.11.1983
		204784 F0209	366.89	60D	55D	47)	40)	35)	34	38	38)	37	52)	36)	62)	45			
		Pram		248)	124)	156	73)	87)	48	128	89	80	198	47)	154)	248)	13.01.	270	12.08.2002
244	|	Winertsham (Steg)		150	138	139	140	142	150	139	144	144	151	144	144	138	16.02.	111	14.08.1978
		206326 F0207 S0042	335.94	173I	166	162	157	154	154	158	158	157	166	155	172	161			
		Pram		378	216	243	194	189	180	241	202	202	300	160	242	378	13.01.	456	12.08.2002
245	|	Lohstampf		120I	122I	120	121	118)	117)	117)	121	121)	121	121)	121)	117)	30.06.	113	02.10.2003
		206268	338.68	136D	132D	128)	125)	122)	121)	127)	129)	128)	132)	122)	137)	128			SEIT 1995
		Messenbach		300)	176)	216)	139)	156)	141	237)	183)	187)	260)	126)	207)	300)	13.01.	344|	25.02.1996
246	|	Angsüß		113	106	108	106	101	105	108)	107)	103	110	102)	111)	101	17.05.	100	12.07.2010
		204826 F0207	345.34	129)	122	118)	115	112	112	118)	115)	115	118	113)	122)	117			
		Pfudabach		275)	153	177	125	137	133	231)	201	161	218	122	146)	275)	13.01.	319	12.08.2002
247	|	Alfersham		113	119	115	118	114	113	114)	114	119	118	116	119	113	29.06.	100	09.07.1964
		204834 F0207	329.78	143	131	128	124	122	122	129)	127)	128	134	124	135	129			
		Pfudabach		347	192	209	136	151	147	261)	220	202	293	127	188	347	13.01.	414	12.08.2002
248	|	Diersbach		124)	124)	122)	123	116)	116	119	120	118)	118)	120)	120)	116	25.06.	111	31.08.2007
		204842	333.99	132D	129)	125)	123	122)	122	124	123	122)	124)	121)	128)	125			
		Diersbach		218)	153)	167)	129	136	134	232	139	152)	188	122)	152	232	10.07.	312	12.07.1978
249	ǂ	Pramerdorf		112D	114	112	108	105	103	103	109	108	106	108	110	103	08.07.	83	07.08.1994
		204867	308.48	135D	126)	120	115	113	111	118	117	116)	124	111	132	120			
		Pram		403)	183)	215	131	148	127	221	160	168)	278	118	201	403)	13.01.	479	12.08.2002

DONAUGEBIET ZWISCHEN INN UND TRAUN

250	|	Achleiten		266	262	254	254	250	284	275	270	257	255	242)	244	242)	13.11.	- 7	08.01.1954
		207019 F0151	288.04	355	285	274	270)	276	312	327	318	285	297	254)	279	294			
		Donau		641	324	362	293	398	392	450	461	356	469	268	323	641	14.01.	939	10.07.1954
251	ǂ	Engelhartszell		385	383)	372	371	358	392	393	386	377	370	324	344	324	27.11.	23	13.02.1963
		207027 F0152	276.99	465)	405)	394)	391	397	426	438	432	405	414	365	397	411			
		Donau		730	441	470	415	500	495	537	546	468	558	395	439	730	14.01.	1096	10.07.1954
252	ǂ	Oberkappel		112I	115	120)	112	111	106	110	110	112	111	110)	112)	106	09.06.	105	22.07.2007
		204875	491.76	139D	131D	129)	121)	117	116	121	119	117	123	115)	131)	123			
		Ranna		266	198	173	133)	146	138	199	214	147	218	131)	164)	266	14.01.	420	12.08.2002
253	ǂ	Koblmühle		120I	128	124	119	117	117	117	121	121	120	119	119	117	23.05.	107	04.03.2006
		206771	482.00	154D	138D	127)	122	119	120	125)	126	126	128)	120	147)	129			
		Kleine Mühl		274)	212	168)	127	139	170	215	170	161	226	122	227	274)	14.01.	304	12.08.2002
254	ǂ	Obermühl		97I	101	94	98)	78	81	76	83	84	74	78	94	74	19.10.	64	06.12.2005
		204883 F0205	284.08	137I	129	118	109)	100)	99	104	101	99	110	100	131	111			
		Kleine Mühl		237	170	156	128	131	152	167	135	128	182	116	167	237	14.01.	350	16.02.1958

Monats- und Jahresmittel der Wasserstände mit Extremwerten

Nr.	Schreibgerät	Pegel Mst.Nr. Fußnotencode Gewässer	PNP m ü.A.	Niederste Mittlere Höchste Wasserstände in cm I	II	III	IV	V	VI	VII	VIII	IX	X	XI	XII	Jahr	Datum	Niederster und höchster beobachteter Wasserstand vor dem Berichtsjahr bezogen auf den angegebenen Pegelnullpunkt cm	Datum
255	|	Vorderanger		132I	129I	129	130	124)	122)	123)	129	125)	122	125	125	122)	28.06.	36	13.07.1976
		204891	589.41	166I	151I	150	140	130)	129)	142)	138	132)	141)	128	148	141			
		Große Mühl		298	249	217	171	163)	169)	245	171	159)	265	133	216	298	14.01.	378	12.08.2002
256	|	Pfaffetschlag		109	109	106	108	100	97	103	101)	105)	101	108	106	97	22.06.	77	23.10.2006
		204909 F0205	693.66	118	115	117	120	111	109	115	114)	112)	116)	110	114	114			
		Klafferbach		152	134	137	141	128	126	151	126)	125)	158	114	137	158	12.10.	278	09.07.1991
257	|	Furtmühle		124	122I	111	116	106	104	109	116	109	110	110	108	104	07.06.	88	15.10.1991
		204917 F0205	503.98	157I	142I	139	132	120	117	131	128	122	131	118	141	132			
		Große Mühl		277	215	193	160	148	150	204	158	151	240	125	191	277	14.01.	436	23.02.1970
258	ǂ	Hartmannsdorf		146	146I	127	136	129	120	129	134	134	138	135	135	120	28.06.	100	20.09.1947
		204925	499.59	169I	160I	152	144	137	134	145	143	146	151	140	156	148			
		Steinerne Mühl		215	197	192	156	171	156	228	168	198	215	148	193	228	10.07.	440	12.08.2002
259	ǂ	Teufelmühle		116I	113	111	117	104	108	110	122	114	114	120	114	104	21.05.	93	27.08.2003
		204933 F0205	478.82	154I	145I	139	132	123	121	133	131	129	136	126	143	134			SEIT 1995
		Große Mühl		232	190	182	152	149	145	188	150	159	208	133	179	232	14.01.	352	12.08.2002
261	ǂ	Aschach an der Donau (Agentie)		410	405	399	406	398	398	399	410)	412	405	381	391	381	06.11.	100	11.02.1963
		207043 F0153	260.00	476	431	426)	423)	428)	443	452	454)	436	444	422	429	439			
		Donau		674	459	480	451	507	501	528	545	474	550	439	460	674	14.01.	875	10.07.1954
262	|	Neumarkt im Hausruckkreis		41I	43)	40	40	38	39)	37	37	37	38	39	39	37	24.08.	26	29.09.1982
		205047	376.56	55D	49)	46	43	42)	42)	42	42	42	49	43	54	46			
		Dürre Aschach		254)	95	94	58	71)	60	84	73	69	170	50	107	254)	13.01.	293	12.08.2002
263	|	Edtmühle		118)	122)	118	119	119	120	119	120	120	120	119	121	118	24.03.	108	12.10.1992
		206151 F0205 S0038	362.05	138)	132)	127)	125)	124	126	127	127	127	135	124	142	130			
		Faule Aschach		357	200	216	143	171	150	192	173	168	315	133	235	357	13.01.	420	12.08.2002
264	|	Niederspaching		131	132	129	126	125	126	126	126	127	130	129	130	125	26.05.	118	04.10.1986
		206169	358.69	153I	144	137	132	131	130	132	134	135	145	132	154	138			
		Aschach		413	221	228	153	182	153	193	196	178	326	140	248	413	13.01.	483	12.08.2002
265	|	Knotzberg		145I	143	140	137	133	133	135	138	147	146)	142	142	133	26.05.	121	19.08.1992
		206177 S0039	417.98	166I	154	146	140	137	137	145	149	156	160)	144)	165	150			
		Leitenbach		361	220	250	162	177	157	270	204	228	326	152	237	361	14.01.	471	12.08.2002
266	ǂ	Kropfmühle		125I	128I	128	124	122	123	122	123	120	119	122	123	119	04.10.	117	21.08.1992
		205054	347.95	150I	140I	133	129	127	126	128)	129	129	136	124	146	133			
		Aschach		374	203	198	143	163	148	172	185	165	268	127	214	374	14.01.	464	12.08.2002
267	|	Pfaffing		101I	106I	103	98	91	91	91	90	92	92	96	97	90	24.08.	47	04.10.1986
		205070	264.76	141I	125I	112	103	100	98	101	104	104	119	100	134	112			
		Aschach		442	228	217	126	159	135	169	198	161	342	103	252	442	14.01.	500	12.08.2002
268	ǂ	HWR-Becken Leithen (Ausfluß)		119	120	119	117	116	116	116	116	116	116	114	117	114	27.11.	106	30.09.1999
		206565 F0209 S0045	467.44	126	123	121	119	119	118	119	119	119	123	118	123	121			
		Trattnach		165	136	148	124	136	131	134	139	138	155	125	143	165	13.01.	225	31.01.1982
269	ǂ	Strötting		123I	127I	128	124	122	123	123	122	123	123	123	125	122	22.08.	7	01.08.1994
		204974	378.04	140I	134I	131	127	127	127	127	127	127	133	126	136	130			
		Trattnach		242	161	177	136	152	142	148	163	144	207	130	173	242	13.01.	264	12.08.2002
270	|	Still		112I	111	108	113	108	108	108	109	109	109	111	111	108	08.03.	107	23.08.1994
		204990	382.43	126I	121	118	114	112	111	112	112	111	120	112	125	116			
		Stillbach		298	152	181	124	136	122	153	130	126	224	114	184	298	13.01.	326	12.08.2002
271	ǂ	Grieskirchen		117I	119	118	118	116	111	115	115	117	117	118	119	111	14.06.	111	02.09.2003
		205013	329.93	136I	130	127	122	121	120	120	120	121	129	121	133	125			SEIT 1985
		Trattnach		290	166	178	132	151	134	148	151	141	205	124	174	290	13.01.	470	12.08.2002
272	|	Bad Schallerbach		106	109	106	103	102	98	99	100	102	100	102	104	98	15.06.	85	04.10.2009
		205021 S0028	300.62	122D	125	112	107	106	105	105	106	105	112	104	117	111			
		Trattnach		279	224	151	116	132	128	128	129	123	181	108	148	258	13.01.	413	12.08.2002
273	|	Fraham		109I	113	112	104	98	101	95	97	96	101	102	103	95	20.07.	13	30.09.1898
		205039	266.17	137I	126	120	111	110	110	110)	107)	106)	121	111	127)	116			
		Innbach		359	186	185	124	164	171	141	140	149	236	115	202)	359	14.01.	388	12.08.2002
275	ǂ	Zwettl an der Rodl		123I	125I	123I	120	118	117	117	120	120	120	121	121	117	29.06.	98	13.06.2003
		206656 S0046	610.27	136I	130I	126I	122	120	120	122	125	124	127	122	133	126			SEIT 1985
		Große Rodl		177I	155I	139	126	137	138	150	138	154	161	125	159	168I	14.01.	256	13.08.2002
276	ǂ	Zwettl an der Rodl (Gemeindeamt)		103I	106	104I	103	100	101	100	101	101	102	102	102	100	26.05.	98	01.07.2007
		206664	611.01	113I	110I	108I	105	103	104	104	104	105	109	104	111	107			
		Diestlbach		147	129	127	108	147	162	131	113	137	150	107	133	162	01.06.	393	01.07.1987
277	ǂ	Rottenegg		117I	115I	116D	112	111	112)	112)	113	114	115	115	114	111	26.05.	97	30.09.2003
		205088 S0029	271.83	137D	131D	124D	118	115	116)	117)	118	122	126	117	131	123			
		Große Rodl		198)	157	160	123	148	158	136	131	181	187	123	162	198)	14.01.	499	12.08.2002
278	|	Wilhering		276	263	254	259	259	295)	289	286	266	264	244	238	238	06.12.	152	23.01.1979
		207340 F0157	249.12	405	309	291	286	294	344)	366	354	309	325	262	299	320			
		Donau		845	369	426	324	471	462	527	548	408	559	285	365	845	14.01.	1247	13.08.2002

Monats- und Jahresmittel der Wasserstände mit Extremwerten

Nr.	Schreibgerät	Pegel Mst.Nr. Fußnotencode Gewässer	PNP m ü.A.	Niederste / Mittlere / Höchste Wasserstände in cm I	II	III	IV	V	VI	VII	VIII	IX	X	XI	XII	Jahr	Datum	Niederster und höchster beobachteter Wasserstand vor dem Berichtsjahr bezogen auf den angegebenen Pegelnullpunkt cm	Datum
279	‡	Linz 207068 F0157 Donau	247.74	350 408 675	325 367 389	338 362 407	347 362 376	350 365 427	353 379) 423	346 386) 449	354 383 457	350 369 401	354 375 461	348 357) 365	326 365 386	325 373 675	25.02. 14.01.	30 962	08.02.1972 11.07.1954
280	‡	Asberg 205096 Großer Haselbach	354.63	25 31D 55	26) 29) 35)	25 29) 44	23 25 29	20 23 51	19) 22) 39)	18) 23) 36)	18) 22) 33)	18) 23) 46)	21 27) 46	23) 24) 26)	23) 31) 39	18) 26 55	05.09. 14.01.	14 130	25.08.2003 SEIT 1994 30.04.1996

TRAUNGEBIET

Nr.	Schreibgerät	Pegel	PNP m ü.A.	I	II	III	IV	V	VI	VII	VIII	IX	X	XI	XII	Jahr	Datum	cm	Datum
281	|	Archkogl 210526 F0199 Traun	705.97	194 214 270	191 203 215	194 207 224	222 245 273	223 236 249	218 231 251	200 227 273	200 230 267	194 211 232	196 229 311	190 195 204	189 195 219	189 219 311	05.12. 13.10.	186 367	18.12.2004 SEIT 1992 13.08.2002
282	‡	Altaussee (Seeklause) 210534 F0169 Altausseer See	710.36	98 114 191	100 104 113	99 108 124	120 147 186	126 138 151	112 124 146	102 128 179	103 126 165	100 113 147	99 126 225	94 100 108	94 99 108	94 119 225	16.12. 11.10.	10 351	27.03.1962 31.07.1897
283	|	Altaussee (Traun) 210542 F0169 Altausseer Traun	709.47	127 145 211	131 137 148	130 141 159	155 178 206	160 172 182	145 158 179	135 161 204	135 159 194	131 146 180	129 157 229	123 129 137	122 128 134	122 151 229	05.12. 12.10.	83 255	28.02.1962 03.08.1991
284	|	Altaussee (Augstbach) 210559 Augstbach	714.41	63I 72D 132	64 68D 111	63 72 97	64 70 85	63 67 90	64 68 87	62 70 110	64 71) 105)	63 67 89	63 74 131	62 63 66	61 66) 87	61 69 132	03.12. 14.01.	53 154	24.02.1991 SEIT 1991 12.08.2002
285	|	Kainisch 210583 Ödenseetraun	764.26	32 45 135	34 37 71	33 46 76	46 72 108	44 60 97	40) 53) 99	34 47 105	37 50 108	35 43 77	35 53 143	28 35 39	27 32 37	27 48 143	21.12. 11.10.		
286	‡	Obertraun 205104 Traun	526.20	71 91 179	71 82 124	74 88 120	96 117 146	94 108 131	88 101 132	73 99 147	78) 100) 147	73 87 115	72 100 190	64 72 86	63 72 83	63 93 190	02.12. 11.10.	55 260	03.02.2005 20.10.1941
287	‡	Lahn 205112 F0456 Hallstätter See	507.48	20 44 125	21 28 45	18 37 81	75 81 97	75 81 96	75 81 95	71 80 105	73 81 104	72 76 85	70 83 155	57 68 74	50 56 65	18 66 155	06.03. 11.10.	11 321	15.03.2010 07.09.1920
288	|	Waldbachstrub 205120 F0258 Waldbach	533.22	116I 125I 172	115I 120I 141	113I 122I 143	131 147 176	136 157 185	152 168 198	147 161 195	142 160 206	133 149 190	128 142 214	115 122 132	113 115 119	113 141 214	20.12. 11.10.	102 270	08.02.1998 12.08.2002
289	|	Steeg (Bootshütte) 205138 F0456 Hallstätter See	507.35	33) 58) 143)	34 41) 60)	32 50 93	86) 93) 107)	85 92 110	87 93 107	84 92 115	87 93 115	82 88 96	81 95 168	70 80 87	62 69 78	32 79 168	08.03. 11.10.	20 321	28.01.1925 07.09.1920
290	‡	Steeg (Seeausfluss) 205146 F0100 F0211 Traun	505.66	79 110 214	82 94 122	75 97 133	110 138 179	111 133 175	111 134 173	96 127 187	95 128 185	90 108 147	88 123) 248	81 87) 98)	78 81 85	75 113 248	24.03. 11.10.	60 375	22.03.1996 07.09.1920
291	|	Bad Goisern 206631 Stambach	501.55	101 110I 147I	100D 106D 159I	101I 108I 126	100) 104) 116	100) 104) 126	102 107 130	100 107) 151)	99 106) 132	101 106 130	101 109 162	98 103I 121I	100I 105I 130	98 106 162	07.11. 10.10.	59 295	14.01.2009 SEIT 1983 18.01.2000
292	‡	Bad Ischl (Maxquelle) 205153 F0100 F0211 Traun	458.60	163 206 369	168 184 223	162 185 234	202 237 297	198 227 293	197 227 285	180 220 310	180 224 309	174 196 248	170 223 409	163 170 187	157) 162) 171	157) 205 409	12.12. 11.10.	136 578	10.03.1996 SEIT 1987 13.08.2002
293	‡	St.Gilgen 203646 F0453 Wolfgangsee (Abersee)	537.30	82) 101) 155)	86 92) 104	77) 88) 100)	84) 94) 100)	72) 81) 95)	82) 89) 100)	78) 91) 100)	79) 91) 104)	75) 81) 91)	75 92) 121)	60) 69) 83)	59) 70) 87)	59) 87 155)	03.12. 15.01.	20 276	22.09.1911 07.09.1920
294	‡	Strobl 205161 F0453 St.Wolfgangsee (Abersee)	536.89	117I 135I 193	124I 130I 142I	116 127I 138	123 133 138	112 119 140	125 137 149	120 136 147	123 136 150	115 126 135	119 135 165	100 110 124	93 110 126	93 128 193	05.12. 14.01.	59 305	14.10.1947 07.09.1920
295	|	Strobl (Bürglstein) 205179 F0211 Ischl	536.97	44D 71D 160	44 52I 92	36 51 81	43 56 82	38 42 49	43 48 82	42 52 82	42 57 96	40 43 73	39 59) 128	24) 33) 43)	21) 34) 44	21) 50 160	06.12. 14.01.	17 240	06.08.1996 07.09.1920
296	‡	Bad Ischl (Giselabrücke) 205187 F0100 F0200 F0211 Ischl	469.64	177) 203) 361	178) 189) 256	175) 186) 212)	176) 188) 215)	171) 178) 232	175 183) 228	173 185 229	173) 189) 261	173) 179) 213	172) 194) 340	164) 170) 179)	164) 175) 200	164) 185 361	01.12. 14.01.	101 508	11.03.1985 12.08.2002
297	|	Grabenbachbrücke 205955 Rettenbach	561.78	115 132 255	113 124 192	113 132 163	127 147 195	121 134 185	118 134 189	116 136 238	114 133 227	111 123 185	110 133 257	106 110 115	105 114 150	105 129 257	07.12. 10.10.	105 365	09.03.2006 SEIT 1996 12.08.2002
298	|	Mitterweißenbach 206615 Mitterweißenbach	465.34	124I 140I 246	122 134 191	119 132 165	126 140 181	120 133 183	123 136 213	120 142 245	122 139 225	118) 129) 184)	118 136) 247	111 115 120	111 127) 168	111 134 247	06.12. 10.10.	99 372	07.12.2007 12.08.2002
299	‡	Ebensee 205203 F0100 F0211 Traun	422.17	96 145 414	97 116 209	92 117 173	128 160 211	121 145 231	120 148 215	106 146 344	95) 146) 261	96 118) 187	93 151) 412	84 93) 106)	82 94 128	82 132 414	06.12. 14.01.	63 669	14.03.1996 12.08.2002

Monats- und Jahresmittel der Wasserstände mit Extremwerten

Nr.	Schreibgerät	Pegel Mst.Nr. Fußnotencode PNP m ü.A. Gewässer	Niederste / Mittlere / Höchste Wasserstände in cm I	II	III	IV	V	VI	VII	VIII	IX	X	XI	XII	Jahr	Datum	Niederster und höchster beobachteter Wasserstand vor dem Berichtsjahr bezogen auf den angegebenen Pegelnullpunkt cm	Datum
300	|	Jagdschloß Langbathsee	95D	95I	94I	98	96	100	99	100	99	99	93	94	93	26.11.	89	02.02.2009
		205211 F0468 662.96	105D	98I	98I	101	101	104	107	105	102	106	97	99	102			SEIT 1994
		Vorderer Langbathsee	157I	105I	108	107	113	112	128	112	107	124	100	106	157I	14.01.	202	12.08.2002
301	|	Ebensee (Unterlangbath)	106	99	98	99	100)	103)	102)	101)	98)	98	99	95)	95)	14.12.	86	09.10.1941
		205229 F0205 431.17	117)	109	107	107	104)	109)	114)	113)	105)	113)	101	107)	109			
		Langbathbach	194	130	125	117	132	132	145	158	115	161	105	123	194	14.01.	280	02.08.1991
302		Ebensee (Landungssteg)	173	149	148	178	185	185	185	185	185	184	183	182	148	03.03.	80	15.10.1947
		205237 F0451 420.97	191	155	156	187	187	193	189	189	189	192	185	186	183			
		Traunsee	246	173	178	189	189	206	206	197	198	220	186	189	246	14.01.	510	14.09.1899
303	|	Gmunden (Esplanade)	106	79	83)	114)	117)	117	116	117	116	116	116	113	79	11.02.	53	15.10.1947
		205245 F0451 421.31	122	87)	91)	120)	119)	125	121	122	122	125	118	118	116			
		Traunsee	187	106	114)	121)	124	141	138	134	130	153	119	122	187	14.01.	413	07.09.1920
304	|	Theresienthal	102	103	93	140	124	118	105	96	99	95	89)	89)	89)	24.11.	73	22.11.2005
		206128 F0100 F0200 410.00	168	132)	124	178	162	167	165	166)	132	170)	98)	104)	147			
		Traun	409	252	184	245	268	235	309	267	191	386	117	156	409	14.01.	554	13.08.2002
305	|	Roitham	119	114	128	165	148	132	133	130)	126	133	123	116	114	27.02.	98	13.03.1949
		205252 F0100 F0200 F0206 362.21	190	163	156	200	187	191	189	193)	163)	193	133	138	175			
		Traun	369	253	206	255	271	244	297	278	215	361	153	189	369	14.01.	510	14.08.1959
306	ǂ	Zell am Moos	140D	143D	136D	137	136	148)	144)	147	137	134	128	127	127	03.12.	90	24.10.1911
		205260 F0462 551.42	163D	150D	144D	143)	142	157)	158)	162)	143	148)	134	144	149			
		Zeller See (Irrsee)	202D	157D	156)	151)	157	168)	168)	174	148	161)	144	160	202D	14.01.	285	08.07.1954
307	|	Mondsee (Armaturenwerk)	128	128	119	116	116	123	123	126	116	117	118	118	116	30.04.	105	28.10.1921
		205278 495.38	148)	136)	129	123	121	131	134	137	125	131	119	132	131			
		Zeller Ache	223)	165)	182	141	168	175	180	163	139	170	126	164	223)	13.01.	380	08.07.1954
308	ǂ	Mondsee (Limnolog.Institut)	151	153	151	151	149	152	151	153)	151	144	141)	140	140	05.12.	65	14.11.1901
		205286 F0452 479.33	167	156	155	153	154	156	157	159)	154)	155	144)	148)	155			
		Mondsee	232	166	167	156	167	166	167	169	160	174	146	161	232	14.01.	328	14.09.1899
309	ǂ	Fuschl	82	85	76	74)	69)	80)	79)	84)	74)	71)	67)	66)	66)	04.12.	60	30.08.2003
		203653 F0463 662.40	106	92	84)	83)	74)	84)	86)	97)	78)	88)	75)	77)	85			
		Fuschlsee	150	98	88)	88)	86)	89)	94)	108)	84)	101)	85)	93)	150	15.01.	223	08.07.1954
310	|	Hof bei Salzburg	144	145	145	141	134	147	144	148	139	138	138	137	134	13.05.	109	05.02.1958
		203661 F0212 660.24	168	157	151	149	143	152	153	158	145	154)	143	147	152			
		Fuschler (Griesler) Ache	230	178	173	160	177	170	173	202	157	183	151	169	230	13.01.	275	08.07.1954
311	|	St. Lorenz	125	127	124	124	120	123	125	127	123	122	120	118	118	02.12.	95	30.10.1959
		205294 492.41	152	137	131	129	129	133	135)	140	129	137	123	134	134			
		Griesler Ache	342	216	233	146	224	232	225	271	166	245	128	201	342	13.01.	363	02.08.1991
312	|	See am Mondsee	50	52	50	48	47	50	49	49	49	49	46	44	44	04.12.	14	17.10.1947
		205302 F0452 480.24	67I	56	54	51	51	54	55	56	52	55	49	54	55			
		Mondsee	132	66	66	55	66	66	66	68	58	72	52	67	132	14.01.	210	10.07.1954
313	ǂ	See am Mondsee (Au)	128	136	128	124	119	121	122	125	122	121	119	117	117	05.12.	108	17.08.1994
		206185 F0211 477.35	172	149	141	134	131	141	146	150	133	146	125	145	143			
		Seeache	285	186	186	147	177	180	184	189	157	202	131	190	285	14.01.	314	03.03.1987
314	|	Unterach am Attersee	168	169	164	166	157	168	166	168	165	164	145	141	141	06.12.	100	28.09.1911
		205328 F0450 467.55	177	171	169	170	162	171	171	172	169	171	157	150	168			
		Attersee	199	175	172	172	172	175	175	177	172	180	169	168	199	16.01.	255	15.08.1959
315	|	Weißenbach am Attersee	70	71	69	73	71	72	72	72	71	71	65	64	64	03.12.	30	24.01.1980
		205336 F0256 473.22	80	75	73	79	76	79	80	79	75	80	69	67	76			
		Äusserer Weißenbach	171	95	82	96	109	144	115	130	105	175	72	72	175	10.10.	288	05.07.2010
316		Weißenbach am Attersee (Seepegel)	158	159	155	152	147	158	157	157	156	153	133	130	130	05.12.	103	02.11.1947
		205344 F0450 467.62	167	161	159	158	151	160	161	161	158	159	145	138	157			
		Attersee	190	165	162	161	160	163	164	166	161	167	155	156	190	16.01.	259	15.08.1959
317	|	Kammer	146	147	143	141	135	146	144	144	142	139	119	116	116	06.12.	91	11.11.1994
		205351 F0450 467.75	155	149	147	147	139	149	149	149	145	146	131	125	144			
		Attersee	178	153	151	150	150	153	153	155	149	156	143	143	178	16.01.	277	16.09.1899
318	|	Raudaschlsäge	37	35	35	38	40	39	33	40	33	34	27	36	27	25.11.	24	26.12.2006
		205369 F0211 466.31	62)	51)	49	49	47)	51)	51)	53)	44)	51)	43	44)	50			
		Ager	92)	69	63	58	57	65)	74)	78)	58)	83)	55	57)	92)	14.01.	118	18.08.1959
319	ǂ	Dürnau	52	54	45	50	43	43	53	50	38)	51	40	49	38)	14.09.	34	03.11.2010
		206276 F0211 434.32	87	68	62	60	55	66	70	73	57)	68	52	54)	64			
		Ager	142	97	86	77	79	94	98	108	89	116	70	61	142	14.01.	168	12.08.2002
320	|	Stauf	176	183	181	178	176	176	179)	182	177	179	179	179)	176	25.05.	110	03.12.1986
		205377 502.50	200	195	190	182	184)	186)	190)	194)	184	188	180	190)	189			
		Vöckla	380	237	262	193	257	264	291	258	232	239	182	237	380	13.01.	372	12.08.2002
321	|	Redl	122	120	120	120	118	117	118	117	119	119	119	120	117	10.06.	25	27.08.1974
		205385 470.44	134	129	126	122	123	124)	125	127)	122	127	121	133)	126			
		Frankenburger Redl	280	167	199	144	161	193)	188	196)	161	208	122	216)	280	13.01.	417	05.07.2010

Monats- und Jahresmittel der Wasserstände mit Extremwerten

Nr.	Schreibgerät	Pegel Mst.Nr. Fußnotencode Gewässer	PNP m ü.A.	Niederste / Mittlere / Höchste Wasserstände in cm I	II	III	IV	V	VI	VII	VIII	IX	X	XI	XII	Jahr	Datum	Niederster und höchster beobachteter Wasserstand vor dem Berichtsjahr bezogen auf den angegebenen Pegelnullpunkt cm	Datum
322	ǂ	Timelkam		28)	28)	24)	22)	14)	25)	19)	22	20	16	19	21	14)	14.05.	20	18.02.2009
		205393 F0205	441.65	60)	44)	39)	28)	29)	36)	36)	40)	29	39)	24	44	37			SEIT 1989
		Vöckla		405	116)	175	45)	149)	144)	178)	115)	100	159	31	141	405	13.01.	527	12.08.2002
323	|	St. Georgen im Attergau		145	143	140	138	136	137	138	141	139	138	138	138	136	26.05.	128	29.01.1992
		205401	531.36	163I	153	149	142	142	144	148	152	144	149	140	151	148			
		Dürre Ager		325	190	212	157	209	200	220	207	195	199	142	194	325	13.01.	390	12.08.2002
324	|	Timelkam (Fußgängersteg)		138I	140I	136	129	123)	124	123	131	129	127	128)	127	123)	26.05.	80	26.07.2002
		206383 F0257	443.86	160I	148D	143I	135)	132)	134)	139)	145	135	142)	131)	145)	141			
		Dürre Ager		327	184	209	148	203	192	212	202	186	197	135)	189	327	13.01.	379	12.08.2002
325	|	Vöcklabruck		93	91	90	89	88	84)	88	90)	90	89	88	90	84)	08.06.	94	27.04.2010
		205419	418.61	115)	101	98	93	92	95)	99)	101)	94	101	91	103	99			
		Vöckla		372)	148	190	103	164	175)	199	146)	140	179	94	162	372)	13.01.	594	13.09.1899
326	ǂ	Schalchham		139	140	131	134	130	129	135	136	128	134	126	130	126	26.11.	72	17.10.1992
		205427 F0211	411.27	184	158	150	144	142	152	157	164	143	157)	134)	146	153			
		Ager		395	204	228	166	207	226	230	219	185	243)	144)	199	395	14.01.	510	13.08.1959
327	ǂ	Aurachkirchen		137I	136I	132	131	128	131	132	132)	132	132	130	131I	128	12.05.	118	29.08.2003
		205435	419.88	149D	144I	141)	137	137	140	143	142)	138)	143	136	141I	141			SEIT 1989
		Aurach		235)	167	180)	150	178	183	193	199	190	198	147	169	235)	13.01.	352	18.01.2005
328	|	Pitzenberg		116	117	117	118	118	117	117	115	116	116)	116)	118	115	26.08.	108	10.02.1988
		205443	404.29	126	120	119	119)	120	121	120	120	119	121)	117)	121	120			
		Staiger Bach		263	141	162	127	156	179	193	190	173	242)	121)	176	263	13.01.	299	12.08.2002
329	ǂ	Fischerau		125	130	112	121	117	119	120	122	121	125	117	121	112	11.03.	2	04.07.2000
		205450 F0205 F0211	348.00	165	147	141	136	134	141	146	150	135)	146	129	139	142			SEIT 1984
		Ager		342	183	204	153	188	196	202	187	180	219	136	182	342	14.01.	360	12.08.2002
331	|	Oberschwaig		49	50	49	49	47	47	47	48	47	47	47	48	47	10.07.	41	16.08.1974
		205476	367.14	54I	52I	50	49	49	50	50	50	50	52	49	52	51			
		Schwaiger Bach		137	70	69	52	70	84	94	74	92	113	49	76	137	13.01.	355	12.08.1959
332	|	Almsee		107I	108	106	110	113	113	110	111	109	109	106	105	105	14.12.	93	06.02.1987
		205484 F0466	586.39	111I	109	107	116	115	116	114	116	111	115	109	106	112			SEIT 1987
		Almsee		124	111	110	120	118	119	120	121	113	129	113	108	129	11.10.	179	06.10.1996
333	ǂ	Grünau		98	105)	103)	111	106	108)	103)	109	105	105	101	100	98	07.01.	92	28.12.2006
		206508	518.87	119	113)	110)	115	116)	117)	119)	121)	111	123)	107)	108	115			
		Alm		239	144	130)	121	147	147)	197	146	130	211	114)	126	239	14.01.	345	12.08.2002
334	ǂ	Friedlmühle		115	106	105	113	108)	108	111	114	104	113	100	100	100	26.11.	100	22.01.2010
		205500 F0205	442.11	148	135	128	135	134)	138	143	145	126	149	119)	125	135			
		Alm		338	189	170	149	206)	185	243	184	165	285	140	164	338	14.01.	478	12.08.2002
335	|	Au (Mittlere Au)		96D	100)	94	92	91	94	94	95	94	87	94	92	87	06.10.	94	28.11.2010
		206292 F0257	367.71	108D	106D	102	97	98	101	101	105	100	107	96	103	102			
		Laudach		181	130	133	111	155	151	126	137	146	188	107	141	188	13.10.	349	05.09.1987
336	ǂ	Penningersteg		119	116	112	119	116	117	116	119	115	112	111	111	111	17.11.	101	01.02.1964
		205518	357.71	134	125	121	124	124	125	127	130)	120	133	116	120	125			
		Alm		239	155	145	131	171	154	179	152	142	206	125	144	239	14.01.	347	01.08.1977
337	|	Hafeld		80	73	76	108	98	95	83	87	84	83	69	73	69	22.11.	5	31.10.2004
		205526 F0100 F0200 F0211	330.55	148	113	103	131	123	129	132	137	107	138	83	93	120			
		Traun		400	201	176	170	211	181	229	213	155	322	97	146	400	14.01.	550	08.09.1920
338	ǂ	Wels-Lichtenegg		120	122	113	145	139	135	125	125)	124	123	110	112	110	22.11.	102	16.11.2005
		206391 F0100 F0200 F0211	309.00	192	157	146	175	166	172	176	181)	148	183)	121	132	162			
		Traun		465	250	223	216	262	228	282	265	198	379)	136	190	465	14.01.	650	12.08.2002
339	|	Au bei der Traun		65	68	70	67	65	66	64	68	68	TR	70	71	TR	15.10.	TR	15.09.2001
		206516 S0044	322.44	72	72	72	72	71	71	70	71	71)		72	73				
		Welser Mühlbach		74	73	73	74	73	74	98	75	74)	74	74	75	98	21.07.	85	02.10.2004
341	|	Oberschauersberg		134	137	135	132	131	134	133	131	133)	132)	130)	133)	130)	22.11.	116	10.10.1973
		205534 F0200	322.42	143	141	139)	138)	137	136	136	137)	136)	138)	135)	138)	138			
		Aiterbach		187	152	153)	142)	150	150	144	153	148)	172)	139)	148)	187	14.01.	345	12.08.2002
342	ǂ	Baumgarting		141	341	341	338	337	336	336	335	335	336	335	336	141	01.01.	134	23.09.2003
		206797 F0225	343.19	347	346	343	341	340	340	339	338	340	342	337	342	341			
		Grünbach		430	379	371	347	377	388	390	364	403	417	341	366	430	13.01.	345	12.08.2002
343	|	Holzermühle		89	89	89	85	88	87	88	88	87	87)	87)	87	85	18.04.	87	11.10.2010
		205609 F0205	370.01	95)	94	93	92)	92	92)	91	91)	91)	93)	90)	92	92			
		Sipbach		145)	103	105	104)	135	140)	100	100	102)	149	95)	98	149	13.10.	283	12.08.2002
344	|	Hörsching (Ort)		128I	132I	130I	129	126	126	125	124	126	128	128	128	124	27.08.	110	25.08.1995
		206607	286.16	141I	141I	136I	131	130	130	129	129	131	135	130	141	134			
		Hörschinger Bach		208	180	182	147	172	178	160	157	176	188	142	175	208	14.01.	345	12.08.2002
345	|	Kirchdorf an der Krems		65	66	65	63	61	62	61	61	61	61	61	61	61	03.10.	35	21.08.1971
		205633	414.44	74	70	69	67	65	66	65	66	64	71	61	68	67			
		Krems		162	108	114	78	108	105	98	111	101	157	64	92	162	13.01.	315	12.08.2002

Monats- und Jahresmittel der Wasserstände mit Extremwerten

Nr.	Schreibgerät	Pegel Mst.Nr. Fußnotencode Gewässer	PNP m ü.A.	Niederste / Mittlere / Höchste Wasserstände in cm I	II	III	IV	V	VI	VII	VIII	IX	X	XI	XII	Jahr	Datum	Niederster und höchster beobachteter Wasserstand vor dem Berichtsjahr bezogen auf den angegebenen Pegelnullpunkt cm	Datum
346	ǂ	Kremsmünster (Ort) 205641 F0205 Krems	338.84	69 88 222	70 83 129	69 80 154	68 79 91	65 77 134	67 76 124	61 75 113	61 79 126	66 74 120	66 85 221	55 71 78	60 78 117	55 79 222	04.11. 13.01.	32 522	04.08.1967 12.08.2002
347	ǂ	Unterrohr 206813 Sulzbach	318.39	175I 185I 299	175I 183I 215	174 181 240	173 176 182	172 178 204	167 175 192	168 176 191	166 175 192	166 174 205	167 181 318	170 173 176	171 179 206	166 178 318	03.09. 13.10.	146 517	10.10.1991 12.08.2002
348	ǂ	Kremsdorf 205658 Krems	270.35	163 182 354	167 176 233	164 171 269	162 166 174	163 173 245	168 173 243	166 172 199	165 172 203	165 172 223	166 186 356	171 173 177	169 180 211	162 175 356	21.04. 13.10.	129 571	14.07.2003 12.08.2002
349	ǂ	Ebelsberg 205682 F0100 F0200 F0211 Traun	250.85	73) 151) 518	71) 104) 219)	85) 113) 204)	102) 119) 188)	107 121 271	103 116 218	104 139 341	105 141 293	100 108 194	90 144 450	77 94 112	84 96 149	71) 121 518	08.02. 14.01.	62 770	05.03.1989 13.08.1959

DONAUGEBIET ZWISCHEN TRAUN UND ENNS

350	ǂ	Engerwitzdorf 206573 Große Gusen	313.19	125I 141I 230	125 133I 155	122 128I 162	120 124 130	117 123) 156	118) 122) 172)	118 123) 173	115 123 140	119 123 189	120 128 186	117 123 130	122 136 168	115 127 230	24.08. 14.01.	103 375	06.11.1983 13.08.2002
351	ǂ	Unterweitersdorf 206854 Kleine Gusen	327.42	130I 144I 179	133 139I 157I	129I 134I 155	128 130 134	124 128 155	124 126 153	124 127 157	123 125 133	123 130 186	127 134 165	129 130 134	129 141 163	123 132 186	24.08. 05.09.	105 510	21.07.2003 06.08.2000
352	ǂ	St. Georgen an der Gusen (Bad) 206375 Gusen	246.67	99I 131I 256	103I 120I 158	91I 113I 173	97 105 115	92 102 159	92 100 131	92 101) 141)	92 99 118	90 104) 213	89 112) 197	94 100 107	94 128) 169	89 110 256	05.10. 14.01.	77 516	07.08.2007 08.08.2002
353	|	St. Florian bei Linz 205690 F0205 Ipfbach	258.21	136 147) 265	140 144 173	140 142 202	137 140 146	132 140 161	134 139 165	134 138 159	132 136 147	133 138 175	134 139 197	132 135 139	133 137 166	132 140 265	28.11. 13.01.	121 462	27.05.1989 SEIT 1989 12.08.2002

ENNSGEBIET

354	ǂ	Flachau 203703 S0050 Enns	895.03	104) 108) 133)	101) 105) 117)	102) 107) 116)	111) 123) 155)	111 126 168	118 139 187	105 125 161	106 120 175	101 115 149	104 119 169	101) 106) 131)	96) 104) 122)	96) 116 187	20.12. 23.06.	TR 265	03.04.1976 20.08.1913
355	ǂ	Altenmarkt im Pongau 203711 F0226 Enns	838.96	13 37) 92	24) 32) 40)	19 35) 58)	40) 52) 87)	36) 58) 128)	49) 74) 159)	40) 57) 112)	33) 53) 148)	24) 45) 83)	34) 51) 132)	23) 34) 45)	17) 27) 35)	17 46 159)	28.12. 23.06.	11 230	26.02.2009 06.08.1985
356		Radstadt (Enns) 203729 Enns	823.31	134) 141) 180	132) 135) 142)	135 138 155	140 148 190	135 148 200	148 166 205	135 152 200	135 148 180	135 144 200	135 147 195	135 135) 140	127) 135) 138)	127) 145 205	28.12. 24.06.	100 445	24.02.1922 18.12.1902
357	|	Löbenau 203737 F0226 Taurach	835.80	17 20 46	16 17 18	16 18 26	20 26 42	19 26 51	22 29 60	20 27 53	20 26 64	19 22 45	19) 24) 61	16) 18) 20)	15) 16) 17)	15) 22 64	28.12. 09.08.	9 180	09.01.2000 26.08.1999
358	ǂ	Forstau 203919 Forstaubach	868.25	31 42 88	28 31 43	27 32 45	37) 44) 61	37 43 66	38 44) 78)	36 43) 72	37) 44) 81)	33 38 69	34 41) 90	32) 34) 37)	29) 31) 33)	28 39 90	09.03. 10.10.	10 213	09.01.2000 12.08.2002
359	|	Tetter 210625 Unterthaler Bach	1019.47	39I 45I 71	36I 40I 42	36I 43I 55	51 67 93	62 87 130	80 98 148	60 82 132	56 76 163	48 63 117	52 68 130	44 50 61	40 42 44	36I 63 163	08.03. 09.08.	17 400	20.02.1973 13.08.1959
360	ǂ	Schladming 210641 F0205 Enns	724.85	53 67 127	52 60 71	52 64 83	69 83 106	69 88 134	79 96 153	70 88 142	68 85 166	62 75 118	64 83 163	57 65 75	52 58 67	52 76 166	08.03. 09.08.	38 366	20.10.1986 13.08.1959
361		Aich 210674 F0205 Enns	688.86	158 168 206	160 163 170	158 166 178	172 180 196	172 184 210	181 190 210	174 184 216	171 181 219	164 172 192	165 179 222	157 163 169	153 157 162	153 174 222	20.12. 10.10.	113 380	07.03.1908 13.08.1959
362	|	Trautenfels 210740 F0100 F0205 Enns	639.96	24 55 144	29 46 90	27 47 99	45 78 135	46 82 138	57 96 173	42 79 173	41 79 177	34 62 137	36 76 210	26 44 85	23 34 80	23 65 210	20.12. 11.10.	12 495	03.02.2005 SEIT 1995 13.08.2002
363	|	Irdning 210732 F0100 F0205 Donnersbach (Irdningbach)	644.07	194 200) 225	194) 199) 207)	194) 200) 210)	205) 217) 256)	201) 207) 231)	199 207) 251	198 206 251	198 205 246	195 202 254	196 207) 283)	196) 199) 211)	193) 197) 201)	193) 204 283)	06.12. 11.10.	185 514	14.02.2006 SEIT 2001 12.08.2002
364	|	Aigen im Ennstal-Ketten 210773 F0100 F0205 Gulling	637.78	247I 252D 274	246 249D 255)	244 251) 261)	258) 267) 278)	257) 263) 282)	254) 259) 282)	252) 259) 295)	255) 261) 286)	253) 258) 282)	256) 262) 296)	249 253 258	242 248 250	242 257 296)	21.12. 11.10.	215 461	24.01.2004 15.02.1994
365	ǂ	Liezen (Röthelbrücke) 210799 F0100 F0205 Enns	627.00	163) 205) 355	165) 186) 231)	160) 190) 253)	199 242) 318	196 237 307	205 255 346	184 234 370	185 237 374	168) 207) 303	169 235 435	166) 190) 235	157 172) 223)	157 216 435	20.12. 11.10.	106 696	27.01.1985 13.08.2002

Monats- und Jahresmittel der Wasserstände mit Extremwerten

Nr.	Schreibgerät	Pegel Mst.Nr. Fußnotencode Gewässer	PNP m ü.A.	Niederste Mittlere Höchste Wasserstände in cm I	II	III	IV	V	VI	VII	VIII	IX	X	XI	XII	Jahr	Datum	Niederster und höchster beobachteter Wasserstand vor dem Berichtsjahr bezogen auf den angegebenen Pegelnullpunkt cm	Datum
366	|	Selzthal		168)	165	165	176	173	180)	170)	170)	173)	173)	161)	155)	155)	08.12.	148	09.03.1940
		210815	632.93	175)	172)	172	184	184)	192)	186)	194)	182)	189)	175)	168)	181			
		Paltenbach		206)	191	183	201	211	226)	220)	233)	224)	231)	183)	174)	233)	08.08.	345	08.09.1920
367	ǂ	Admont (Enns)		121	126)	122)	157)	156	161	144	146	133	136	122	115)	115)	20.12.	104	15.03.1996
		210823 F0100 F0205	616.80	156	143)	147)	191)	187)	201)	184	190	165	186	143	127)	168			
		Enns		276	173)	195)	247	242)	269	293	297	243	337	178	160	337	11.10.	521	13.08.2002
368	|	Gstatterboden		252)	258	252	296	291	301	277	278	263	266	251	243	243	20.12.	190	22.12.1975
		210849 F0062 F0100 F0205	565.94	294)	279	282	333)	327	345	324	331	301	324	274	256	306			
		Enns		413	319	339	382	379	401	422	424	378	466	316	291	466	11.10.	624	24.06.2009
369	|	Hieflau		223)	223	208	236)	213)	224)	227	222)	224	226	212)	211)	208	03.03.	172	11.02.1991
		210856 F0200	483.71	239)	231)	231)	254)	245)	246)	245	246)	239	250)	223)	217)	239			
		Erzbach		302	260	256)	286)	289)	283	291	282	318	358)	236)	232	358)	11.10.	485	29.06.2009
370	ǂ	Gußwerk		117)	119)	116)	118	116	107	114	115	115	117)	116)	112)	107	17.06.	70	14.12.1991
		210864 F0200 F0207	735.50	136)	127)	128)	129	124	121	127	127	124)	131)	120)	118)	126			
		Salza		246)	171)	156	140	155	150	179	150	169)	205)	125)	129)	246)	14.01.	342	08.08.2006
371		Weichselboden (Lattenpegel)		71	78	80	81	77	79	78	76	74	76	71	69	69	04.12.	34	16.12.1987
		210872 F0207	664.79	98	89	87	88	81	83	87	84	80	89	75	69	84			
		Salza		242	130	110	95	99	100	134	100	118	145	81	72	242	14.01.	350	08.08.2006
372	ǂ	Weichselboden				175	174	169	170	171	169	168	169	164	164	164	25.11.	132	28.02.1991
		210880 F0207 S0052	668.63			186	183	175	175	181	176	175	179	166	167				
		Radmerbach (Buchbach)				206	218	219	231	236	211	240	272	169	176	272	11.10.	311	07.08.2006
373	ǂ	Wildalpen		124)	122	116	147	134	131	130	125	119	123	114	109	109	21.12.	101	24.01.2006
		210898 F0197 F0200	583.06	155)	137	140	161)	148	145	155	147	139	157	123	114	143			
		Salza		318	207	186	190)	198	195	234	192	229	293	137	123	318	14.01.	465	21.07.1959
374	|	Platzl		136	139	131	141	132	136	133	135	133	135	128	129	128	25.11.	121	10.11.2005
		206763 F0065	421.00	156	147	144	148	143	149	147	151	144	154	135	136	146			
		Laussabach		274	208	180	157	193	189	192	185	189	242	142	157	274	13.01.	358	12.08.2002
375	|	Weyer Markt		140	143	141	139	138	137	137	137	135	136	136	135	135	18.09.	135	12.08.1986
		205732 F0065	383.76	149	147	144	141	140	139	140	139	137	144	137	140	141			SEIT 1984
		Gaflenzbach		228	178	184	144	162	151	171	148	156	196	139	154	228	13.01.	367	12.08.2002
376	|	Pechgraben		152	154	148	145	143	144	144	146	143	141	143	144	141	06.10.	102	11.02.1990
		206540	420.78	163D	160D	156	150	152	150	153	152	148	153	146	154	153			
		Pechgraben		234	205	228	154	198	177	181	173	178	213	149	191	234	13.01.	403	26.07.1989
377	|	Große Klause		118	113	111	114	112	112	113	117	115	113	117	117	111	07.03.	101	25.08.2000
		206367 F0065	463.43	143	131	131	130	121	125	128	132	123	137	118	125	129			
		Reichramingbach		280	225	189	153	187	180	190	177	187	255	120	165	280	13.01.	377	12.08.2002
378	ǂ	Reichraming		24	22	26	31	29	33	24	28	26	27	28	22	22	03.02.	19	04.11.1957
		205740 F0065	347.78	41	34	39	38	36	38	37	37	31	43	29	34	36			
		Reichramingbach		175	108	91	47	80	73	79	62	71	149	31	62	175	13.01.	268	12.08.2002
379	ǂ	Jägerberg		79	84	80	91	92	97	93	90	43	44	44	45	43	11.09.		
		205757 F0100 F0200	285.96	157	130	129	164	154	165	158	157	134	167	103	90	142			
		Enns		453	275	249	241	281	249	292	258	271	418	215	219	453	14.01.		
380	ǂ	Dietlgut		47	46	43	52	57	57	53	53	50	49	47	46	43	07.03.	20	23.01.1952
		205765	642.78	53	50	50	64	64	65	60	60	55	59	50	47	56			
		Steyr		80	54	56	85	80	87	103	93	88	124	54	48	124	10.10.	168	12.08.2002
381	|	Hinterstoder (Weißenbach)		114	114	116	117	115	113	112	112	112	111	110	110	110	20.12.	105	21.06.1991
		206425	645.24	117	117	118	120	118)	116	115	116	114	115	111	110	116			
		Weißenbach		143	126	125	130	142	153	134	137	131	147	112	113	153	23.06.	240	06.08.1985
382	|	Polsterlucke		122	124	124	143	146	152	144	139	137	134	123	107	107	22.12.	98	24.01.2000
		205773 F0258 S0030	614.01	136	131	136	159	164	165	159	154	149	153	133	120	147			
		Krumme Steyr		193	148	152	186	181	191	201	189	189	210	145	132	210	13.10.	232	12.08.2002
383	|	Hinterstoder		87	86	85	103	106	112	99	97	94	90	86	84	84	11.12.	83	18.02.2010
		205781 F0065	599.45	100	92	92	117	124	125	117	114	105	114	90	86	106			
		Steyr		158	103	103	142	144	149	166	157	145	195	98	88	195	10.10.	282	01.08.1977
384	|	Kniewas		81	84	83	96	94	94	91	88	87	83	82	80	80	20.12.	64	20.02.2003
		205799 F0065	468.61	97	91	90	105	106	107	106	107	98	106	86	83	99			
		Steyr		191	126	102	126	131	133	156	157	142	191	93	95	191	10.10.	286	01.08.1977
385	|	Spital am Pyhrn		105	105	102	122	117	119	112	112	109	107	99	99	99	28.11.	100	16.02.2010
		205807	626.65	120	111	115	132	123	128	125	126	119	127	107	104	120			
		Teichl		187	136	134	146	144	148	159	156	138	180	115	113	187	14.01.	254	12.08.2002
386	|	Windischgarsten		127	128	126	126	124	126	126	127	126	126	125	125	124	25.05.	125	16.02.2010
		205815 F0065	603.32	137	131	130	129	126	131	132	133	129	135	127	127	131			
		Dambach		215	157	147	133	147	217	169	176	157	203	130	138	217	30.06.	318	12.08.2002
387	ǂ	Teichlbrücke		111	113	111	116	112	114	112	113	110	111	109	106)	106)	22.12.	107	17.12.1986
		205823	571.17	125	118	117	122	117	121	121	123	117	126	112	112)	119			SEIT 1982
		Teichl		219	151	139	128	137	196	158	167	148	200	121	129)	219	14.01.	331	12.08.2002

Monats- und Jahresmittel der Wasserstände mit Extremwerten

Nr.	Schreibgerät	Pegel Mst.Nr. Fußnotencode Gewässer	PNP m ü.A.	Niederste / Mittlere / Höchste Wasserstände in cm I	II	III	IV	V	VI	VII	VIII	IX	X	XI	XII	Jahr	Datum	Niederster und höchster beobachteter Wasserstand vor dem Berichtsjahr bezogen auf den angegebenen Pegelnullpunkt cm	Datum
388	|	Roßleithen		137	134	134	144	146	145	142	143	141	140	136	134	134	21.12.	100	14.03.1988
		206482 F0205 F0258	676.85	143	137	140	158	156	156	150	152	147	150)	139)	136	147			
		Pießling		191	143	155	191	184	193	189	198	182	217	143)	137	217	10.10.	273	06.08.1985
389	|	Roßleithen (Klammstein)		120	120	120	131	126	124	119	120	118	116	99)	98)	98)	02.12.	114	14.11.2005
		206821 F0258	593.60	136	129	133	145	136	136	140	134	127	136	113)	114)	132			
		Hinterer Rettenbach		258	169	154	171	174	200	211	187	170	247	121	135	258	14.01.	316	21.10.1996
390	|	St. Pankraz		140	141	137	151	146	149	142	143	140	139	133	127	127	07.12.	115	24.02.1996
		205831 F0065 F0206	484.58	163	152	151	166	157	162	160	164	152	165	138	138	156			
		Teichl		322	207	180	198	199	237	230	235	197	307	146	161	322	14.01.	517	12.08.2002
391	|	Spering		123	120	119	125	119	120	117	119	116	115	111	112	111	30.11.	105	12.10.1986
		206524 F0258	513.95	133	129	131	136	128	130	132	130	124	131	116	119	128			
		Vorderer Rettenbach		193	157	150	158	163	160	170	167	163	189	121	133	193	14.01.	226	12.08.2002
392	|	Steyrling		108	109	106	108	107	106	107	107	105	103	99	99	99	07.12.	81	12.03.1996
		205856 F0065 F0257	496.68	127	116	113	116	111	113	117	117	113	121	102	103	114			
		Steyrling		231	153	129	129	142	136	157	147	147	208	107	115	231	14.01.	306	12.08.2002
393	|	Klaus an der Pyhrnbahn		116	120	116	132	128	136	122	122	118	118	109	109	109	29.11.	104	07.01.1985
		205864 F0065 F0200	420.29	152	134	131	154	148	154	152	152	138	159	119	119	143			
		Steyr		373	216	164	196	215	216	250	245	203	349	147	137	373	14.01.	650	07.09.1920
394	|	Dandelmühle		121	122	121	121	120	122	122	122	120	121	118	117	117	16.12.	109	04.07.2002
		205872	398.72	128	125	123	122	121	123	124	125	122	128	119	119	123			
		Paltenbach		177	141	126	124	135	136	134	143	132	184	122	123	184	10.10.	242	12.08.2002
395	|	Innerbreitenau		81	87	84	85	82	83	82	83	82	81	75	74	74	05.12.	60	05.07.1999
		205880 F0065	488.80	97	93	92	91	86	89	91	92	86	93	78	80	89			
		Krumme Steyrling		191	133	116	102	117	111	120	129	112	164	83	103	191	13.01.	374	12.08.2002
396	|	Molln		77	79	73	75	68	71	69	73	62	67	67	66	62	13.09.	58	07.11.1999
		205898 F0065 F0205	404.16	93	87	84	83	77	80	82	83	76	88	73	76	82			
		Krumme Steyrling		209	130	115	95	113	105	114	120	109	170	79	101	209	14.01.	355	12.08.2002
397	|	Leonstein		141)	140	138	137	137	138	137	137	138	140	138	136	136	20.12.	132	16.09.2005
		205583	422.90	150)	145	142	141	142	142	141	145	143	147	139	142	143			
		Schmiedleitnerbach		191	163	166	144	179	171	165	191	171	209	141	165	209	13.10.	333	24.01.2006
398	ǂ	Pergern		75	75	72	85	81	89	77	76	72	72	66	65	65	01.12.	70	14.02.2010
		205914 F0200 S0031	301.81	103	90	86	99	95	101	99	97	85	103	73	75	92			
		Steyr		289	151	121	126	143	140	157	145	130	245	85	94	289	14.01.	458	13.08.1959
399	ǂ	Steyr (Ortskai)		6	5	196	173	174	189	187	175	161	171	150	162	5	01.02.	24	26.08.2003
		205922 F0100 S0032 S0033	280.97	83	280	235	242	228	233	232	234	220	250	208	211	221			
		Enns		353	429	319	304	326	297	339	320	316	477	266	277	477	11.10.	740	12.08.2002
400	|	Steyr (Zollamt)		42I	39	35	38	36	39	37	36	33	35	33	33	33	27.11.	38	11.11.2010
		206599 F0065	290.37	57I	54	48	42	45	44	46	41	38	47	35	46	45			
		Ramingbach		157	104	152	48	94	83	84	65	71	150	39	91	157	13.01.	406	12.08.2002

DONAUGEBIET ZWISCHEN ENNS UND MARCH

401	ǂ	Mauthausen (Strom-km 2110,98)		425	417	396	416	423	417	426)	426)	424)	422)	414	411	396	18.03.	25	12.01.1954
		207084 F0154	235.98	463	438	435	434	435	443)	445)	445)	437)	442)	430)	436)	440			
		Donau		700	453	458	446	468	461	477	482	457)	499	436	448)	700	14.01.	920	11.07.1954
402	|	Freistadt (Hafnerzeile)		106I	103	108I	107	104	104	103	104	100	109	108	108	100	12.09.	82	19.07.1976
		205948	538.42	118I	114I	112I	109	107	106	107	107	113	113	110	114	111			
		Feldaist		145	130I	126I	112	143	173	147	137	199	141	112	124	199	05.09.	363	08.08.2002
403	ǂ	Kefermarkt		108I	109I	102I	108	103	99	96	96	99	107	106	106	96	17.07.	98	20.06.2007
		206581	462.04	126I	121I	118I	114	109	106	107	108	115	119	109	122	115			
		Feldaist		182	138	152	132	156	144	129	128	228	181	114	154	228	05.09.	504	08.08.2002
404	ǂ	Weitersfelden		120	116I	109I	116	113	106	105	104	104	111	103	112	103	28.11.	105	07.08.2007
		206680	676.66	138I	129I	131I	133	126	122	119	118	117)	127)	115	120	125			
		Wald-(Schwarze) Aist		222I	147	180	160	151	137	139	133	147	181	120	136	221I	14.01.	470	13.08.2002
405	ǂ	Pfahnlmühle		121I	123	115	128	125	119	114	120	105	119	119	123	105	17.09.	21	24.07.1986
		205971 F0200	322.36	145I	139I	140I	138	132	130	127	128	126	136	126	131	133			
		Waldaist		266I	158	201	156	154	140	145	139	169	209	132	147	231I	14.01.	506	13.08.2002
406	|	Schwertberg (Kaolinwerk)		128I	112I	110	109	109	108	102	108)	106	107	103	110	102	17.07.	95	21.09.2003
		205989 F0200	253.24	151I	140D	136I	130	122	120	118	117)	121	130	117	129	128			
		Aist		238I	157	192	149	168	150	150	146	183	206	145	159	238I	14.01.	631	13.08.2002
407	|	St. Pantaleon (Süd)		129D	126D	123)	134)	118)	122)	120)	124)	117)	113)	125)	123)	113)	05.10.	108	04.10.2000
		209247 F0104 F0212	241.68	138D	137D	136)	135)	134)	133)	133)	130)	129)	132)	130)	132)	133			
		Erlabach		185D	155)	170)	137)	174)	154)	145)	141)	153)	174)	133)	151)	185D	14.01.	285	24.06.2009
408	ǂ	Wallsee		172	166	146	163	153	212	213	182)	155)	147)	113)	118)	113)	22.11.	88	31.12.2006
		207431	(226.00)	329	226	197	207	211	268	294)	280)	219)	251)	146)	201)	236			
		Donau		787	328	363	272	433	387	480	498)	360)	569)	188)	291	787	14.01.	804	25.06.2009

Monats- und Jahresmittel der Wasserstände mit Extremwerten

Nr.	Schreibgerät	Pegel Mst.Nr. Fußnotencode Gewässer	PNP m ü.A.	Niederste Mittlere Höchste Wasserstände in cm I	II	III	IV	V	VI	VII	VIII	IX	X	XI	XII	Jahr	Datum	Niederster und höchster beobachteter Wasserstand vor dem Berichtsjahr bezogen auf den angegebenen Pegelnullpunkt cm	Datum
409	ǂ	Königswiesen (Ort) 205997 F0205 Große Naarn	562.56	119I 136I 198	119 129I 150	115I 128I 162	118 126 139	115 121 160	114 119 152	112 119) 156)	110 119) 143	110 116 148	111 125) 177	113 118 121	116 123 137	110 123 198	25.08. 14.01.	102 429	08.12.2003 SEIT 1988 07.08.2002
410	|	Unterweißenbach 206003 Kleine Naarn	612.06	130I 139I 181	132I 134I 153	130 133I 146	130 132 139	129 132 172	128 130 138	126 128 137	126 129 146	125 128 148	130 135 168	130 131 133	131 134 142	125 132 181	16.09. 14.01.	120 372	10.11.1988 19.06.1986
411	ǂ	Haid 206029 Naarn	233.54	162 188 273	164 179 208	164 177 236	164 173 184	163 170 217	161) 168) 192)	160) 167) 183)	160) 167) 190)	159) 164) 203)	155 175) 243	160 165 172	161 171) 181)	155 172 273	06.10. 14.01.	138 499	15.11.1983 13.08.2002
412	|	Sturmmühle 206037 F0200 Klambach	231.56	127 160I 244	128I 147I 162I	122I 143D 202	120 139 147	123 135 179	119 133 148	124 134 174	127 135 154	129 133 163	129 141) 207	125 135 146	128 142) 166	119 140 244	28.06. 14.01.	99 613	27.12.1984 14.08.2002
413	|	Grein (Schiffsstation) 207100 F0155 Donau	219.43	706 765 1079	700 720 754	700 717 767	708 720 736	707 721 790	713 735) 774	714 742 809	708 739 817	708 723) 761	706 735 866	699 711) 720	704 719 738	699 729 1079	06.11. 14.01.	- 61 1494	26.01.1869 14.08.2002
414	|	Waldhausen (Seeausfluß) 206227 Sarmingbach	458.50	11 26I 68	11I 21I 37	8I 19I 40	5 16 31	9 15 64	7 12 30	6 12 36	8 14 36	4 11 41	4 19) 65	4 11 14	8 15 29	4 16 68	06.10. 14.01.	1 158	26.09.1986 08.08.2002
415	|	Isperdorf 207613 F0200 Isper	232.77	134) 152) 223)	130) 143) 156)	117) 136) 164)	121) 128) 143)	114) 126) 186)	106) 123) 156)	108) 123) 152)	115) 122) 150)	105) 121) 157)	115) 132) 199)	107) 120) 135)	118) 129) 154)	105) 130 223)	09.09. 13.01.	100 470	04.01.1933 24.07.1957
416	ǂ	Ybbs an der Donau 207126 F0158 Donau	212.22	206 318 681	201 253 315	184 225 351	202 232 276	194 232 369	229 266 341	213 279 396	208 273 404	196) 236) 322	196 258 473	179 211 232	179 231 278	179 251 681	06.11. 14.01.	63 971	08.01.1866 16.09.1899
417	ǂ	Lunz am See (Seestraße) 209551 Ois	592.43	144) 158) 269)	143) 150) 210)	143) 152) 178)	146) 155) 186)	143) 148) 182)	143) 148) 173)	144) 154) 203)	143) 150) 206)	143) 148) 186)	143) 156) 232)	141) 142) 145)	140) 143) 151)	140) 150 269)	01.12. 14.01.	134 345	15.01.1985 21.10.1996
418	|	Lunz am See (Seepegel) 207639 F0467 Lunzer See	607.30	97) 107D 186I	96I 100I 115I	96I 103I 120	105 117 138	97 104 122	99 107 125	99 109 136	96 103 128	96 102 132	95 106) 159	92 94 96	93 95 102	92 104 186I	30.11. 14.01.	84 222	10.01.1947 07.08.2006
419	|	Lunz am See (Abfluß) 207647 Seebach (Abfluß)	599.02	123 134 225	121 126 143	120 129 149	127 136 154	119 127 152	123 131 152	122 133 161	119 126 153	118 125 156	117 129 183	113 115 118	113 117 125	113 127 225	02.12. 14.01.	109 262	01.12.1977 02.08.1991
420	|	Opponitz (Mirenau) 207654 Ybbs	391.29	151) 183) 470)	155) 168) 261)	150) 168) 235)	156) 170) 211)	143) 161) 227)	149) 164) 216)	148) 172) 258)	149) 162) 225)	147) 160) 248)	147) 175) 331)	144) 148) 154)	144) 153) 183)	143) 165 470)	26.05. 14.01.	123 653	01.03.1963 07.08.2006
421	ǂ	Ybbsitz (Obergurhof) 209130 Kleine Ybbs	398.79	133) 143) 244)	135) 142) 178)	126) 139) 202)	130) 137) 144)	126) 136) 170)	124) 136) 166)	121) 136) 173)	124) 134) 149)	122) 134) 189)	119) 139) 217)	123 131) 138)	123 136) 174	119) 137 244)	05.10. 13.01.	115 346	01.09.2007 07.09.2007
422	|	Krenstetten 207696 F0200 Urlbach	304.27	143D 158D 291)	144) 156) 213)	140) 151) 278)	138) 144) 156)	130) 143) 200)	132) 140) 172)	130) 142) 185)	127) 137) 154)	127) 135) 163)	128) 145) 281)	133) 136) 148)	133) 148) 204)	127) 145 291)	12.09. 13.01.	90 456	13.12.1983 12.08.2002
423	ǂ	Greimpersdorf 207688 F0200 Ybbs	261.89	80) 115) 327)	85) 103) 209)	76) 99) 219)	81) 97) 139)	75) 91) 175)	79) 93) 145)	76) 100) 186)	74) 89) 148)	72) 86) 193)	72) 104) 263)	68) 74) 82)	69) 87) 137)	68) 95 327)	29.11. 14.01.	63 450	08.12.1978 03.08.1991
424	|	Mitterbach (Brücke) 207704 F0227 Große Erlauf	785.90	63 75) 124)	66) 70) 84)	65) 71) 84)	61) 72) 82)	63) 66) 76)	63) 67) 77)	62) 70) 93)	64) 69) 84)	62) 66) 86)	61) 71) 103)	60) 62) 68)	59) 61) 66)	59) 68 124)	02.12. 14.01.	51 160	31.08.1969 08.08.2006
425	|	Wienerbruck 207712 Ötscherbach	622.17	171) 191) 311)	174) 184) 261)	172) 187) 227)	175) 189) 226)	171) 178) 236)	174) 181) 224)	171) 187) 255)	172) 182) 254)	171) 179) 247)	171) 191) 282)	167) 171) 176)	167) 171) 196)	167) 183 311)	29.11. 14.01.	121 384	29.12.1986 03.08.1991
426	|	Reith 207720 Großer Lassingbach	793.88	15D 24D 71)	18) 22) 49)	16) 22) 40)	18) 21) 28)	15) 18) 33)	16) 18) 27)	16) 23) 49)	17) 22) 40)	16) 19) 46)	16) 24) 61)	15) 18) 20)	13D 17D 26)	13D 21 71)	20.12. 14.01.	1 116	27.12.1975 08.08.2006
427	|	Erlaufboden (EVN) 208850 F0100 F0200 Große Erlauf	529.79	196) 221) 367)	196) 210) 287)	194) 208) 238)	195) 210) 231)	180) 198) 232)	185) 201) 229)	190) 208) 267)	191) 206) 273)	192) 200) 254)	188) 212) 330)	187) 190) 195)	180) 191) 209)	180) 205 367)	20.05. 14.01.	135 493	27.11.1989 07.08.2006
428	|	Kienberg (Neuhaus) 207738 F0100 F0200 S0017 Große Erlauf	380.73	52) 75) 218)	55) 67) 132)	54) 64) 99)	54 65) 82)	48) 57) 90)	52) 58) 82)	51) 64) 117)	51) 62) 120)	48) 56) 103)	49) 68) 166)	48) 51) 54)	48) 52) 70)	48) 62 218)	28.11. 14.01.	9 340	10.09.2003 24.07.1966
429	|	Gaming 207746 F0200 Gamingbach	396.14	135) 151) 222)	142) 148) 177)	136) 144) 192)	137) 142) 162)	137) 141) 166)	136) 141) 151)	136) 141) 172)	135) 140) 162)	135) 139) 173)	135) 145) 197)	136) 137) 156)	135) 141) 160)	135) 143 222)	31.08. 13.01.	105 309	20.11.1965 07.09.2007
430	|	Neubruck 207787 Jeßnitz	352.92	135I 144D 226	137 141 157	133 137 169	133) 136) 142	131 135 157	131 134 148	131 136 161	132 138 170	132 135) 161)	130 140 207	129 132) 138)	129 136 153	129 137 226	30.11. 13.01.	126 329	16.09.2000 SEIT 1991 24.06.2009

Monats- und Jahresmittel der Wasserstände mit Extremwerten

Nr.	Schreibgerät	Pegel Mst.Nr. Fußnotencode PNP m ü.A. Gewässer	Niederste / Mittlere / Höchste Wasserstände in cm I	II	III	IV	V	VI	VII	VIII	IX	X	XI	XII	Jahr	Datum	Niederster und höchster beobachteter Wasserstand vor dem Berichtsjahr bezogen auf den angegebenen Pegelnullpunkt cm	Datum
431	‡	Scheibbs (Kardinal König Brücke)	167)	165)	163)	162)	150)	152)	158)	159)	146)	153)	139)	150)	139)	27.11.	157	13.02.2010
		209882 325.25	192)	179)	175)	175)	167)	167)	173)	172)	165)	180)	157)	161)	172			
		Große Erlauf	363)	245)	231)	190)	207)	192)	225)	232)	218)	309)	178)	191)	363)	14.01.	470	24.06.2009
432	|	Schliefau	123)	124)	121)	119)	119)	118)	117)	116	116)	117)	117)	117)	116)	04.09.	109	15.08.1995
		209403 389.47	133D	133)	128)	124)	124)	122)	121)	119)	120)	125)	118)	128)	125			
		Schliefaubach	202)	160)	189)	134)	163)	148)	150)	136	158)	173)	119)	160)	202)	13.01.	329	28.06.2009
433	|	Wang	183)	188)	189)	189)	180)	181)	182)	182)	181)	184)	185)	185)	180)	11.05.	162	30.12.2007
		209817 313.07	207D	203)	198)	193)	193)	190)	190)	188)	189)	196)	187)	198)	194			
		Kleine Erlauf	385)	242)	318)	222)	240)	225)	227)	214)	244)	293)	190)	259)	385)	13.01.	588	24.06.2009
434	|	Wieselburg (Messegelände)	149	152	150	147	143	143	140	139	137)	139	140	141	137)	19.09.	63	07.08.1915
		207795 F0165 247.97	172	165	159	152	152	149	147	145	144)	156	143	156	153			
		Kleine Erlauf	348	206	282	167	205	178	188	164	205	257	147	218	348	13.01.	508	24.06.2009
435	‡	Niederndorf	197)	199)	197)	197)	189)	191)	193)	193)	190)	189)	179)	189)	179)	27.11.	162	06.10.2000
		207803 F0100 F0200 225.37	221)	210)	207)	205)	200)	199)	203)	201)	197)	209)	192)	198)	204			SEIT 1983
		Erlauf	394)	268)	293)	215)	243)	220)	247)	247)	244)	332)	200)	233)	394)	13.01.	507	24.06.2009
436	|	Laimbach	117I	118I	116	114	115	114	113	113	112	113	114	114	112	28.09.	105	12.08.1981
		209387 515.42	125I	124I	119I	117	117	116	116	115	114	116	115	119	118			
		Laimbach	161	146I	137	120	146	124	135	120	123	147	116	129	161	13.01.	242	30.01.2000
437	|	Weitenegg	164D	159D	161)	159)	164)	159)	160)	159)	159)	157)	160)	160)	157)	24.10.	114	03.10.1986
		207811 F0200 234.23	183D	178D	176D	174)	172)	170)	169)	168)	167)	171)	168)	172)	172			SEIT 1985
		Weitenbach	245D	195D	197)	184)	214)	189)	181)	185)	180)	199)	174)	193)	245D	13.01.	420	13.08.2002
438	|	Melk (Strom-km 2035,98)	269	257	238	257	237	320	314	266	254	238	195)	198	195)	27.11.	15	10.01.1901
		207134 199.97	446	328	297	305	305	374	398	387)	318	356	231)	298	337			
		Donau	965	452	519	372	566	516	604	622)	489	730	283	397	965	14.01.	1245	13.08.2002
439	|	Lachau	141D	141)	137)	139)	138)	135)	134)	135)	133)	133)	132)	132)	132)	01.12.	100	08.10.1986
		209197 F0200 250.53	159D	151)	147)	146)	147)	145)	143)	146)	139)	148)	139)	145)	146			
		Melk	327D	170)	218)	170)	195)	167)	194)	259)	175)	290)	156)	173)	327D	13.01.	460	24.06.2009
440	|	Hörsdorf	61I	61I	58I	61	60	60	57	57	57	58	59	59	57	27.08.	39	13.07.1968
		207829 279.53	74I	71I	68I	65	65	67	62	64	61	68	61	66	66			
		Mank	159	94	129	116	95	225	91	136	90	166	67	90	225	04.06.	500	21.07.1959
441	|	Matzleinsdorf	98D	98)	97)	97)	88)	94)	90)	91)	88)	89)	89)	91)	88)	14.05.	24	09.08.1931
		207837 F0200 211.52	117D	107D	104)	101)	102)	102)	95)	100)	93)	103)	93)	100)	101			
		Melk	343)	129D	195)	152)	152)	257)	127)	237)	133)	300	96)	129)	343)	13.01.	640	21.07.1959
442	|	Schwarzenbach a. d. Pielach (Guttenhof)	124)	124)	122)	123)	120)	121)	119)	121)	118)	122	119	119	118)	13.09.	110	11.11.1957
		207845 F0200 471.60	138)	132)	131)	130)	127)	128)	132)	129)	126)	133)	124	126)	130			
		Pielach	226)	172)	169)	144)	149)	151)	185)	155)	161)	220	132	143)	226)	14.01.	304	08.08.2006
443	‡	Hofstetten (Bad)	154D	158)	154)	155)	148)	150)	152)	149)	150)	151)	144)	144)	144)	29.11.	96	28.12.1948
		207852 F0200 311.15	174D	165)	164)	159)	156)	158)	160)	159)	155)	166)	149)	154)	160			
		Pielach	307)	203)	249)	170)	185)	230)	219)	210)	202)	296)	155)	183)	307)	13.01.	509	30.07.1897
444	|	Großsierning	104I	105I	105I	105	102	102	99	97	98	98	99	99	97	27.08.	63	04.03.1984
		207860 (236.68)	113I	110I	111I	108	106	108	102	102	100	105	100	103	106			
		Sierningbach	147	116	147	142	130	195	115	142	122	161	119	117	195	04.06.	316	24.06.2009
445	|	Elsarn	119	117I	117	120	117	116	115	112	112	114	115	114	112	10.09.	107	08.02.1986
		209502 312.63	121	120I	120	121	120	118	117	115	114	115	115	116	118			
		Spitzer Bach	136	122	129	127	146	146	127	127	123	125	116	118	146	03.06.	292	03.07.2009
446	‡	Kienstock	208	199	183	198	182	250	245	206	194	180	140)	142	140)	27.11.	138	26.12.2003
		207357 194.00	359	258	230	237	237	295	316	303	246	277	170)	226	263			
		Donau	825	357	410	290	452	411	488	499	385	595	210	307	825	14.01.	1093	14.08.2002
447	‡	Stein-Krems	495	495	494	493	492	499	501	497	497	486	485	491	485	11.11.	84	02.03.1963
		207142 F0156 188.96	535	508	504	504	504	512	517	515	507	514	497	503	510			
		Donau	733	522	538	518	548	539	562	570	534	588	506	515	733	15.01.	1035	27.02.1830
448	‡	Imbach	146D	146D	145D	144)	143)	143)	138)	139)	140)	141)	139)	142)	138)	28.07.	112	13.01.1972
		207878 F0200 230.58	171D	159D	156D	152)	151)	150)	146)	144)	144)	146)	144)	146D	151			
		Krems	297D	218D	183)	159)	201)	162)	168)	157)	159)	170)	156)	160D	213D	14.01.	496	07.08.2002
449	|	Furth (Feuerwehrhaus)	116	116	116	114	113	112	112	110	109	111	112	113	109	05.09.	116	29.12.2010
		214304 F0200 209.23	121I	118I	120	117	116	117	115	113	112	116	115	115	116			
		Fladnitz	135	129I	138	120	141	145	138	122	126	140	118	118	145	23.06.	140	27.09.2010
450	‡	Türnitz Markt	120	124	122	123	120	121	121	122	120	119	118	117	117	06.12.	108	25.10.1984
		209361 F0200 459.46	135	130	127	127	125	125	128	127)	125)	130	120	122	127			
		Türnitztraisen	210	164	165	133	143	146	170	158	148	189	123	136	210	14.01.	275	08.08.2006
452	|	St. Aegyd am Neuwalde (VOEST)	144	144	145	145	145)	142	142	143	141	140	141	140	140	07.10.	124	09.06.1983
		209536 F0200 562.52	147)	149)	147	146	146)	144	143	144	143	142	142	141	145			
		Unrechttraisen	155	151	150	147	146)	146	146	149	147	144	143	143	155	14.01.	189	07.09.2007
453	|	Hohenberg (Süd)	93)	102)	101	101)	98)	100)	101)	99)	98	100)	98)	93)	93)	06.12.	89	19.01.2007
		208868 484.83	104)	105)	104)	103)	103)	102)	103)	103)	102)	104)	101)	100)	103			
		Unrechttraisen	119)	110)	113)	105)	119)	108)	109)	116	113	118)	105)	109)	119)	14.01.	193	07.09.2007

Monats- und Jahresmittel der Wasserstände mit Extremwerten

Nr.	Schreibgerät	Pegel Mst.Nr. Fußnotencode Gewässer	PNP m ü.A.	Niederste Mittlere Höchste Wasserstände in cm I	II	III	IV	V	VI	VII	VIII	IX	X	XI	XII	Jahr	Datum	Niederster und höchster beobachteter Wasserstand vor dem Berichtsjahr bezogen auf den angegebenen Pegelnullpunkt cm	Datum
454	|	Lilienfeld-Marktl		140)	141)	136)	129)	135)	130)	129)	122)	124)	124)	119)	120)	119)	28.11.	115	02.03.1942
		207894 F0200	356.55	161)	152)	148)	146)	141)	140)	142)	144)	137)	150)	135)	137)	144			
		Traisen		303)	200)	219)	167)	163)	158)	202)	204)	169)	294)	168)	166)	303)	14.01.	503	08.08.2006
455	|	Haxenmühle		132)	131)	131)	131)	129)	127)	120)	124)	121)	122)	117)	119)	117)	28.11.	121	27.01.2010
		209445 F0200	396.08	142)	140)	137)	136)	134)	132)	130)	135)	127)	139)	126)	128)	134			
		Halbach		214)	161)	182)	141)	157)	147)	145)	186)	149)	222)	131)	143)	222)	13.10.	358	07.09.2007
456	|	St. Veit an der Gölsen		154)	155)	153)	153)	151)	152)	148)	151)	148)	147	147)	147)	147)	28.11.	137	18.10.2007
		207902 F0200	372.07	163)	161)	160)	156)	155)	156)	155)	159)	152)	161)	150)	151)	157			SEIT 1974
		Gölsen		225)	181)	234)	162)	177)	215)	172)	215)	174)	238)	156)	164)	238)	13.10.	420	13.08.2002
457	ǂ	Windpassing		44)	46)	41)	38)	41)	35)	40)	37)	33)	35)	34)	35	33)	12.09.	6	19.11.1978
		207910 F0200	294.15	59)	55)	52)	48)	47)	46)	46)	49)	42)	53)	41)	42)	48			
		Traisen		146)	77)	119)	55)	66)	67)	69)	93)	66)	142)	45)	53	146)	14.01.	388	21.07.1959
458	|	Neustift		45D	35D	32D	35)	31)	28)	25)	25)	26)	29)	23)	26)	23)	29.11.	9	17.07.2003
		207951 F0200	687.02	66D	48D	46D	41)	38)	36)	32)	32)	31)	39)	32D	37)	40			
		Kamp		180)	69)	75)	52)	83)	68)	45)	49)	59)	104)	36)	51)	180)	14.01.	321	07.08.2002
459	|	Zwettl (Sportplatzbrücke)		141D	136D	133D	133)	128)	126)	122)	120	116	119	123	123)	116	17.09.	116	19.08.1994
		207936 F0200	514.66	160D	146D	143D	138)	134)	133)	127)	127	124	131	126)	128)	135			SEIT 1985
		Zwettl		298)	164D	188)	146)	161)	162)	143	148	142	164	130	131)	298)	14.01.	400	07.08.2002
460	ǂ	Zwettl (Bahnbrücke)		159D	158D	155D	157)	148)	148)	142)	142)	142)	143)	141)	146D	141)	11.11.	118	20.12.1970
		207944 F0200	506.57	183D	171D	168D	164)	159)	157)	151)	151)	148)	157)	150)	154D	159			
		Kamp		296D	197D	213)	174)	196)	181)	164)	178)	180)	200)	167)	162)	296D	14.01.	581	07.08.2002
461	|	Kaltenbrunn		122	121I	119I	120	119	118	116	115	116	116	117	117	115	25.08.	100	21.03.1980
		207969 F0200	722.05	128I	125D	123D	122	122	120	119	118	118	119	118I	120I	121			
		Purzelkamp		148	132I	138)	126	153	133	130	132	125	137	121I	126I	153	27.05.	309	07.08.2002
462	|	Rastenberg		22I	22I	18I	22)	20)	19)	16)	15)	14)	14)	13D	14)	13D	24.11.	11	08.12.2003
		207977 F0200	517.43	36I	33D	31D	26)	26)	23)	19)	19)	18)	21)	19D	20D	24			SEIT 1987
		Purzelkamp		121I	55D	57)	32)	56)	37)	26)	34)	31)	44)	22D	22)	67I	14.01.	212	07.08.2002
463	|	Rosenburg (EVN)		130	119	116	115	114	111	110	112	110	113	113	113	110	15.07.	106	18.07.1999
		207985 F0100 F0200	261.58	135	135	138)	120)	116	118	116	116	115	116	115	115	121			
		Kamp		148	144	156	150)	124	173	148	129	128	126	118	119	173	08.06.	518	07.08.2002
464	|	Frauenhofen		153D	149D	149D	152)	145)	148)	146)	145)	145)	145)	147)	146)	145)	19.09.	115	11.07.1991
		209338 F0200	304.83	161D	157D	158D	155)	153)	154)	149)	150)	147)	149)	148)	149)	153			
		Taffa		211)	164)	199)	165)	184)	284)	164)	180)	165)	157)	152)	151)	284)	08.06.	454	07.08.2002
465	ǂ	Rosenburg		51D	47D	47D	50)	47)	46)	43)	42)	41)	42)	44)	43)	41)	04.09.	32	16.07.2007
		208520	263.46	61D	55D	58D	54)	51)	52)	46)	48)	45)	47)	46)	46)	51			
		Taffa		95)	62)	92)	67)	79)	134)	61)	80)	65)	58)	49)	49)	134)	08.06.	281	07.08.2010
466	ǂ	Stiefern		198)	199)	184)	183)	180)	178)	176)	175)	174)	179)	176)	181)	174)	13.09.	100	13.07.1922
		207993 F0100	217.00	207D	205D	209)	192)	187)	189)	187)	186)	184)	185)	185)	186)	192			
		Kamp		232)	211D	235)	213)	203)	256)	219)	202)	193)	194)	195)	191)	256)	08.06.	681	08.08.2002
467	ǂ	Bärndorf		351	342	345	351	345	353	362	356	349	345	335	334	334	01.12.	99	22.11.1983
		207365	174.00	449	379	367	369	369	396	409	405	375	397	347	365	386			
		Donau		815	436	477	397	502	472	530	539	455	620	362	407	815	15.01.	1001	14.08.2002
468	|	Böheimkirchen		132	133I	131I	133	130	131	129	130	130	128	130	130)	128	06.10.	111	24.09.1983
		209486 F0200	230.50	139I	139I	139I	136	134	136	133	133	132	137	132)	132)	135			
		Perschling		172	152I	174	158	155	164	143	143	149	193	155	156)	193	13.10.	338	06.07.2009
469	|	Atzenbrugg (Bundesstraßenbrücke)		130)	123D	127)	128)	126)	126)	122)	121)	119)	119)	122)	123)	119)	19.09.	92	08.10.1988
		208009 F0200	184.49	148)	147D	149)	144)	139)	142)	137)	137)	132)	143)	135)	135)	141			
		Perschling		200)	167)	248)	152)	161)	194)	150)	160)	157)	276)	143)	139)	276)	13.10.	650	11.05.1951
470	ǂ	Siegersdorf		119)	122)	119)	121)	120)	119)	117)	117)	115)	114)	117)	117)	114)	06.10.	60	10.08.1937
		208017 F0222	195.68	131)	130)	132)	128)	126)	129)	125)	124)	120)	127)	120)	118)	126			
		Große Tulln		187)	146)	210)	133)	153)	236)	152)	157)	146)	213)	134)	126)	236)	08.06.	520	11.05.1951
471	|	Sieghartskirchen (Steg)		128	126	123	129	123	123	121	120	117	118	121	121	117	19.09.	105	27.10.1990
		209569	190.02	132	130	131	130	127	128	125	124	122	125	123	122	127			
		Kleine Tulln		162	136	179	131	141	208	150	147	138	160	132	135	208	08.06.	444	18.05.1991
472	|	Unterkirchbach		121	122	122	123	116	120	119	119	118	120	120	119	116	25.05.	112	28.08.2003
		209411	299.77	124	125	125	124	123	123	121	120	120	121	120	120	122			
		Hagenbach		148	132	136	128	143	186	154	127	134	138	127	126	186	08.06.	187	21.05.1999
474	|	Hollenstein		95)	92D	91D	96)	90)	88)	85)	85)	84)	85)	86)	86)	84)	13.09.	22	15.12.1964
		208041 F0228	225.54	99)	97D	99D	97)	95)	92)	88)	88)	86)	87)	87)	87)	92			
		Schmida		113)	110D	133)	110	125)	116)	94)	129)	102)	96)	90)	91)	133)	19.03.	370	27.08.1951
475	ǂ	Obermallebarn		198)	195D	193)	197)	189)	189)	187)	189)	188)	189)	189)	183)	183)	03.12.	142	01.12.1980
		208058	189.13	201)	200D	202)	200)	196)	196)	191)	192)	190)	192)	190)	192)	195			
		Göllersbach		207)	205D	228)	216)	221)	282)	216)	219)	208)	206)	195)	198)	282)	08.06.	425	09.06.1995
476	|	Korneuburg		222	217	208	216	203	246	243	225	211	204	184	186	184	28.11.	103	12.03.1996
		207241 F0207	159.87	335)	257	239	241	242	282	299	290	247	275	202)	235	262			
		Donau		659)	333	378	280	405	372	436	441	352	531	223	292	659)	14.01.	789	15.08.2002

Monats- und Jahresmittel der Wasserstände mit Extremwerten

Nr.	Schreibgerät	Pegel Mst.Nr. Fußnotencode Gewässer	PNP m ü.A.	Niederste Mittlere Wasserstände in cm Höchste														Niederster und höchster beobachteter Wasserstand vor dem Berichtsjahr bezogen auf den angegebenen Pegelnullpunkt	
				I	II	III	IV	V	VI	VII	VIII	IX	X	XI	XII	Jahr	Datum	cm	Datum
477	|	Klosterneuburg (Prägarten) 209460 Weidlingbach	167.54	141I 148I 211	140I 142I 159I	139 143I 169	140 141 148	137 139 148	138 141 218	134 138 166	133 136 143	133 135 154	133 136 154	134 134I 135	133I 139 138I	133 139 218	07.10. 08.06.	104 252	08.09.2003 18.05.1991
478	|	Wien (Nußdorf) 207183 F0163 F0410 Donau	156.48	492 523 648	492 501 514	485 498 528	490 498 506	490) 499) 535	488 504) 524	495 508 544	494 506 549	486 500 521	491 506 576	485 494 499	487 498 508	485 503 648	17.03. 15.01.	10 885	18.12.1991 01.03.1830
479	‡	Wien (Kagraner Brücke) 207217 Alte Donau	154.68	216 219 222	217 219 222	214) 216) 218)	198) 207) 218)	190) 194) 200)	193) 204) 213)	211) 215) 222)	220) 224) 226)	213) 216) 220)	214 215 218	211 213 215	205 209 212	190) 213 226)	26.05. 09.08.	21 357	07.11.1947 19.07.1954
480	|	Wien (Brigittenau) 207209 F0200 F0350 Donaukanal	154.22	276 303 348	291 304 314	238 297 309	287 308 342	293 308 358	289 333 359	293 335 374	292 333 375	292 312 352	284 320 404	293 299 304	296 300 323	238 313 404	22.03. 11.10.	161 576	27.02.1996 15.06.1979
481	|	Wien (Heiligenstädter Brücke) 207225 F0200 F0350 Donaukanal	154.22	235 256 307	242 255 264	212 249) 261	239 259 292	245 259 306	245 284 320	244 287 325	244 284 326	244 263 302	237 271 354	245) 250) 254	247 250 270	212 264 354	21.03. 11.10.	84 651	18.01.1963 28.05.1899
482	|	Wien (Schwedenbrücke) 207233 F0200 F0225 F0350 Donaukanal	152.68	277 301 409	279 290 296	234 286 314	278 294 325	284 296 342	284 319 407	281 321 363	281 320 363	282 299 344	277 309 397	283 286 289	285 287 298	234 301 409	22.03. 15.01.	84 1016	20.01.1963 13.02.1871
483	|	Wolfsgraben 209254 Wolfsgraben	286.31	120 124 184	120 124 142	120 124 183	121 123 134	117 120 131	117 120 156	118 120 131	118 119 125	118 119 126	118 121 137	118 119 130	117 119 135	117 121 184	05.12. 13.01.	103 266	11.07.1981 26.06.2009
484	|	Purkersdorf 209627 Gablitzbach	245.05	127) 131D 166	126I 130I 140	123I 130I 165	127 130 138	124 127 150	123 127 168	123 128 159	122 125) 144)	120 122 141	121 124 146	122 122 124	121 123 128	120 127 168	18.09. 08.06.	113 291	03.09.1990 18.05.1991
485	|	Kennedybrücke 208082 F0212 Wien	183.70	15) 23) 93)	14 21 40	15 21) 73	16 19 33	14) 16) 33	14 20 113	13 17 46	11 13 22	9 12 29	9 13 42	8 9 10	8 9 10	8 16 113	28.11. 08.06.	1 260	15.12.1974 01.07.1975
486	|	Klausenleopoldsdorf 209478 Schwechat	369.53	122D 134D 206)	122D 133D 160)	118D 131D 213)	122) 127) 140)	116) 122) 154)	116) 126) 256)	113) 121) 145)	113) 120) 143)	114) 119) 139	116) 126) 192)	116) 117) 118)	114) 118) 125)	113) 125 256)	26.08. 08.06.	107 357	20.08.2001 07.08.2006
487	‡	Cholerakapelle 208090 Schwechat	255.19	225D 242D 333)	224D 239D 268)	217D 238D 330)	229) 235) 252)	222) 228) 258)	222) 230) 319)	216) 223) 245)	217) 224) 246)	214) 220) 241)	218) 230) 297)	221 222) 224)	218) 222) 227)	214) 229 333)	05.09. 13.01.	133 446	13.07.1991 SEIT 1974 07.09.2007
488	|	Achau 209239 F0109 Aubachkünette	168.09	182D 194D 318)	181D 188D 211)	180D 190D 307)	183) 187) 198)	180) 184) 206)	179) 186) 262)	177) 181) 195)	178) 182) 206)	178) 180) 190)	177) 186) 257)	180) 181) 184)	179) 180) 183)	177) 185 318)	06.10. 14.01.	104 432	07.08.1995 SEIT 1994 07.06.2002
489	|	Mödling 208108 Mödling	222.43	127I 132I 175	126I 130I 135	126I 131D 169	128 130) 159	125 128 160	124 127 156	121 125) 140)	122 125) 141)	121 123 135	121 126 158	124 125 157	124 125 128	121 127 175	05.09. 13.01.	103 216	24.08.2003 SEIT 2001 07.09.2007
490	‡	Fahrafeld 208116 F0261 Triesting	338.23	149D 164D 244)	154D 162D 183)	150D 160D 232)	154) 158) 169)	150) 155) 178)	150) 155) 183)	147) 152) 165)	149) 155) 191)	149) 151) 169)	149) 157) 214)	149) 150) 152)	149) 151) 162)	147) 156 244)	14.07. 13.01.	87 433	23.12.1954 07.06.2002
491	|	Hirtenberg 208124 F0261 Triesting	279.13	122D 133D 217)	125D 130D 149)	122) 129D 203)	123) 127) 137)	121) 125) 147)	120) 126) 159)	119) 123) 140)	120) 125) 167)	118) 121) 135)	117) 126) 185)	119) 120) 125)	119) 121) 131)	117) 126 217)	05.10. 14.01.	103 440	09.08.1981 07.06.2002
492	|	Hennersdorf 209346 Petersbach	181.31	119) 122) 152)	118) 120) 143)	117) 120) 152)	116) 119) 160)	114) 118) 189)	114) 119) 191)	115) 120) 196)	115) 119) 162)	113) 118) 182)	113) 119) 178)	114) 117) 122)	114) 117) 129)	113) 119 196)	03.10. 28.07.	100 213	08.10.1980 17.07.2010
493	‡	Schwechat (Hallenbad) 208157 F0110 Schwechat	154.58	142) 161) 321)	138) 151) 179)	139) 153) 289)	138) 147) 181)	129) 140) 181)	131) 144) 216)	126) 137) 189)	130) 141) 189)	121) 134) 163)	126) 142) 231)	127) 135) 145)	129) 135) 140	121) 143 321)	19.09. 14.01.	85 499	13.09.1995 02.07.1975
494	|	Schwechat (Rathauspark) 208199 Kalter Gang	158.02	143 144 144	143 148 152	148 150 152	144 148 150	144 145 148	143 145 147	141 143 146	142 143 146	142 143 147	141 146 149	142 145 148	146 146 147	141 146 152	23.07. 03.03.	TR 189	29.01.1983 25.01.2006
495	|	Fischamend (Sporthafen) 207258 Donau	143.92	242 398 795	231 298 403	216 269 465	236 276 335	211 275 494	291 340 456	285 362 532	252 350 535	224 282 433	208 317 619	167) 201) 236	167) 259) 349	167) 302 795	27.11. 15.01.	156 954	23.12.1853 15.08.2002
496	|	Schranawand 208231 F0212 Fischa	190.54	40 44 45	42 43 44	39 42 43	39 41 43	36 39 43	37 38 41	36 37 39	35 37 39	35 36 40	35 37 39	36 37 39	37 38 41	35 39 45	19.09. 04.01.	25 89	10.01.1985 03.11.2001
497	‡	Gutenstein (Kirche) 208272 F0200 Piesting	477.79	125) 135) 169)	129) 132) 140)	128) 130) 139)	128) 130) 137)	128) 131) 140)	126) 131) 145)	129) 130) 134)	127) 131) 138)	127) 129) 142)	127) 132) 159)	126) 128) 130)	126) 128) 134)	125) 131 169)	06.01. 14.01.	117 252	29.09.1986 07.09.2007
498	‡	Wöllersdorf (Hydro) 208280 F0112 F0200 Piesting	307.06	175) 195) 234)	173) 191) 203)	175) 187) 205)	170) 184) 199)	168) 184) 206)	172) 186) 213)	170) 182) 192)	167) 182) 198)	166) 179) 200)	170) 186) 233)	171) 180) 196)	171) 181) 192	166) 185 234)	01.09. 14.01.	126 371	17.10.1992 SEIT 1982 07.06.2002

Monats- und Jahresmittel der Wasserstände mit Extremwerten

Nr.	Schreibgerät	Pegel Mst.Nr. Fußnotencode Gewässer	PNP m ü.A.	Niederste / Mittlere / Höchste Wasserstände in cm I	II	III	IV	V	VI	VII	VIII	IX	X	XI	XII	Jahr	Datum	Niederster und höchster beobachteter Wasserstand vor dem Berichtsjahr bezogen auf den angegebenen Pegelnullpunkt cm	Datum
499	|	Wöllersdorf (Ausleitung)		TR	TR	TR	121	134	127	126	140	142	TR	TR	TR	TR	01.01.	105	01.01.2007
		208298 F0111	308.57				146	148	148	145	145	144							SEIT 1982
		Tiroler Bach		TR	TR	123	154	155	153	149	154	150	148	TR	TR	155	27.05.	172	04.04.2009
500	|	Tattendorf		159)	163)	159)	148)	153)	154)	149)	148)	149)	143)	151)	150)	143)	28.10.	114	28.02.1971
		208306 F0112 F0200	221.04	176)	171)	167)	162)	160)	164)	159)	161)	157)	164)	159)	159)	163			
		Piesting		229)	181)	179)	175)	177)	191)	168)	185)	185)	204	169)	166)	229)	14.01.	345	07.06.2002
501	ǂ	Moosbrunn (Feuchtland)		36	35	33	32	33	32	29	31	31	28	31	31	28	07.10.	11	04.05.1991
		208397 F0173 F0250	181.92	39	38	40	39	36	34	32	35	38	36	34	34	36			
		Schlauchgraben		45	48	55	54	49	46	41	46	59	48	53	51	59	26.09.	91	25.06.2009
502	|	Gramatneusiedl		43	42	41	40	40	36	34	35	36	40	43	40	34	12.07.	27	02.01.1976
		208405 F0161 F0173	178.26	50	44	43	42	44	41	39	41	41	52	47	43	44			
		Jesuitenbach		62	49	49	50	55	58	75	49	52	70	54	46	75	28.07.	104	24.06.2009
503	ǂ	Marienthal (Bahnbrücke)		76	72)	69	59	44)	57	60	45	38	57	61	61	38	12.09.	24	01.09.1990
		208413 F0112 F0212	174.61	95	84)	76	66	60)	68	71	63	60	77	69	69	72			
		Fischa		142	96	93	77	86	100	83	86	88	115	85	80	142	15.01.	208	24.06.2009
504	|	Reisenberg		116	114	117	113	112	111	110	112	111	112	113	113	110	14.07.	108	25.06.2001
		208421 F0113	174.43	118	117	118	115	117	116	114	116	114	114	113	115	116			
		Reisenbach		120	120	123	118	135	137	119	144	147	119	116	118	147	14.09.	233	06.07.2009
505	ǂ	Fischamend (Rohrbrücke)		73)	82)	65)	65)	48)	55)	55)	58)	49)	54)	75)	76)	48)	30.05.	25	19.11.1977
		208439 F0112 F0212	152.42	98)	88)	83)	75)	71)	73)	67)	74)	69)	83)	84)	81)	79			
		Fischa		131)	94)	98)	83)	93)	102)	80)	96)	85)	112)	91)	87)	131)	15.01.	210	26.06.2009
506	ǂ	Orth an der Donau		93	82	67	84	58	136)	127)	94	70	56	18)	19)	18)	28.11.	5	06.02.2006
		207423	143.30	236	146	117	123	120	181)	198)	187	125	158	50)	102)	145			
		Donau		588	243	297	177	319	290)	347)	353	265	424	84	186	588	15.01.	780	15.08.2002
507	|	Wildungsmauer		187	181	166	180	157	226	219	191	167	154	119	120	119	28.11.	17	09.12.2003
		207373	139.48	330	238	211	215	212	268	288	278	219	252	149	200	238			
		Donau		705	328	383	264	406	373	444	448	353	534	180	278	705	15.01.	769	25.06.2009
508	|	Bad Deutsch Altenburg (Bauleitung)		79	70	56	73	49	124	114	81	55	41	4	5	4	28.11.	1	09.12.2003
		207266	137.18	239	136	106)	112	109	172	195	187	113	149	36	91	137			
		Donau		646	238	297	169	321	286	359	367	260	447	69	179	646	15.01.	841	15.08.2002
509	ǂ	Hainburg an der Donau		162	147	130	149	124	204	190	160	130	119	80	82	80	28.11.	5	01.01.1854
		207274	135.25	328)	216	185	189	185	250	273	261	192	230	114	170	216			
		Donau		766)	320	381	248	400	367	443	445	339	537	148	258	766)	15.01.	957	15.08.2002
510	|	Wolkersdorf (Rückhaltebecken)		155)	149D	150)	151)	149)	147)	143)	145)	143)	145)	147)	147)	143)	12.07.	136	29.08.2007
		208769 S0024	171.40	164D	158D	162)	155)	153)	151)	149)	148)	147)	149)	149)	150)	153			
		Rußbach		221D	164)	212)	175)	195)	189)	181)	160)	165)	173)	154)	159)	221D	14.01.	257	02.06.2010
511	|	Leopoldsdorf im Marchfelde		227	228	239	249	246	247	238	242	242	211	249	244	211	12.10.	157	06.07.1994
		208454 F0213 F0253	145.37	234I	234	254	253	251	251	244	248	259	247	252	248	248			SEIT 1993
		Rußbach		254I	242	275	260	267	270	259	257	270	262	257	255	275	19.03.	337	08.10.2003
512	ǂ	Engelhartstetten		262)	262)	268)	274)	269)	268)	265)	267)	266)	254)	268)	267)	254)	12.10.	193	05.03.1993
		209262 S0022	138.32	272D	266)	278)	276)	272)	271)	268)	269)	275)	268)	271)	270)	271			SEIT 1993
		Rußbach		370)	270)	295)	282)	281)	283)	274)	272)	281)	276)	273)	273)	295)	19.03.	530	16.08.2002

MOLDAUGEBIET

513	|	Leopoldschlag		160I	157I	148I	158	155	153	151	154	151	155	151	155	148I	07.03.	113	05.12.1987
		206557	619.24	177I	166I	167I	164	162	160	159	159	161)	166	157	161	163			
		Maltsch		221	178	220	188	205	187	188	179	221)	232	161	174	232	13.10.	472	07.08.2002
514	|	Oberlainsitz		184D	185I	179I	185)	181)	180	173	170	170	169)	168)	172)	168)	24.11.	157	15.03.1984
		209494 F0200	621.52	204D	195D	192D	191)	189)	191	182)	177	176)	183)	175)	177)	186			
		Lainsitz		270)	226D	228)	224)	236	224	227	206	223	253)	180)	190)	270)	14.01.	353	13.08.2002
515	ǂ	Ehrendorf		147D	146D	138D	146)	140)	139)	135)	130)	130)	133)	132)	133)	130)	27.08.	124	08.10.1980
		208462 F0200 F0261	481.80	168D	158D	157D	153)	147)	150)	141)	138)	138)	147)	140)	141)	148			
		Lainsitz		243)	173)	222)	174)	177)	226)	163)	151)	164)	193)	148)	149)	243)	14.01.	469	13.08.2002
516	|	Heidenreichstein (Kleinpertholz)		117)	115)	115)	114)	113)	113)	113)	112)	111)	113)	112)	112)	111)	18.09.	110	28.09.2009
		208892 F0200	540.72	132)	125)	124)	119)	116)	116)	116)	115)	117)	118)	119)	115)	119			
		Romaubach		193)	139)	154)	137)	142)	143)	191)	151)	205)	136)	139)	131)	205)	05.09.	217	07.08.2010
517	ǂ	Hoheneich		144)	153D	146D	144)	132)	132)	130)	129)	130)	143)	138)	131)	129)	25.08.	76	02.12.1953
		208579 F0164 F0200	478.92	176D	163D	163D	154)	145)	145)	141)	141)	147)	152)	143)	139)	151			
		Braunaubach		228D	178)	222)	168)	168)	244)	151)	151)	167)	172)	158)	144)	244)	01.06.	530	13.08.2002

MARCHGEBIET

518	ǂ	Schwarzenau (Süd)		37D	32D	24)	27)	22)	19)	18)	18)	17)	20)	22)	21)	17)	05.09.	11	06.09.1986
		208611 F0164	491.22	58D	44D	43D	33)	27)	25)	22)	22)	21)	28)	24)	23)	31			
		Deutsche Thaya		176)	68)	124)	50)	50)	56)	76)	37)	38)	52)	27)	27)	176)	14.01.	430	13.08.2002

Monats- und Jahresmittel der Wasserstände mit Extremwerten

Nr.	Schreibgerät	Pegel Mst.Nr. Fußnotencode Gewässer	PNP m ü.A.	Niederste / Mittlere / Höchste Wasserstände in cm I	II	III	IV	V	VI	VII	VIII	IX	X	XI	XII	Jahr	Datum	Niederster und höchster beobachteter Wasserstand vor dem Berichtsjahr bezogen auf den angegebenen Pegelnullpunkt cm	Datum
519	|	Merkengersch		175)	172)	168)	161)	145)	155)	150)	139)	151)	161)	150)	154)	139)	22.08.	127	04.07.1994
		209742 F0164 F0200	450.59	226)	192)	195)	178)	168)	167)	160)	159)	161)	170)	159)	160)	175			
		Deutsche Thaya		451)	230)	351)	198)	206)	236)	193)	177)	224)	202)	173)	166)	451)	14.01.	504	30.06.2006
520	|	Alberndorf		149D	145D	136D	131)	129)	127)	127)	126)	125)	134)	129)	126)	125)	02.09.	101	15.10.1992
		209601 F0164 F0200	409.20	173D	157D	154D	146)	138)	136)	136)	137)	140)	145)	136)	136)	145			
		Mährische Thaya		250)	181D	201)	157)	151)	171)	171)	177)	178)	153)	142)	142)	250)	14.01.	475	30.06.2006
521	ǂ	Raabs an der Thaya		137D	127D	120D	112)	100)	100)	86)	94)	98)	109)	100)	96)	86)	04.07.	41	15.02.1954
		208629 F0164 F0200	395.44	179D	148D	148D	134)	122)	121)	118)	118)	120)	124)	116)	117)	130			
		Thaya		371D	174D	249)	151)	146)	157	153)	150)	174)	144)	127)	127)	371D	14.01.	648	30.06.2006
522	|	Hardegg		132)	129)	128)	132)	128)	130)	128)	127)	126)	125)	123)	127)	123)	16.11.	114	04.01.1990
		209171 F0223	281.13	178)	153)	156)	154)	145)	146)	146)	146)	142)	140)	135)	137)	148			
		Thaya		237)	223)	228)	223)	220)	226)	202)	236)	181)	221)	169)	168)	237)	15.01.	525	14.08.2002
523	|	Pulkau		156I	149I	151I	158	154	152	150	149	149	150	151I	148I	148I	20.12.	125	01.08.1984
		209510 F0200 S0023	261.89	164I	160I	163I	159)	158	158	153	152	151	151	152I	152I	156			SEIT 1984
		Pulkau		184	165	193	172)	175	296	161	170	162	156	154	156I	296	04.06.	345	07.08.2010
524	|	Haugsdorf		124D	120D	115D	122)	116)	117)	114)	114)	110)	115)	113)	116D	110)	22.09.	111	08.01.2009
		209155	197.69	130D	126D	129D	126)	122)	124)	117)	118)	115)	117)	117D	118D	122			
		Pulkau		151)	140D	185)	137)	143)	255)	127)	153)	126)	122)	120D	122)	255)	04.06.	464	07.08.2010
525	ǂ	Zwingendorf		209D	202D	203D	208)	200)	200)	197)	194)	194)	195)	196)	195D	194)	01.09.	152	30.01.1989
		208637 F0200 F0251	181.66	221D	213D	218D	212)	207)	209)	201)	201)	198)	199)	200)	200D	207			
		Pulkau		256)	217D	286)	230)	234)	289)	218)	237)	215)	205)	203)	204)	289)	05.06.	460	13.03.1963
526	|	Alt-Prerau		242	234	234	234	228	227	229	236	232	234	236	234	227	30.06.	164	09.10.1988
		208645 F0200	171.30	293I	248I	255	250	236	235	237	242	238	240	239	237	246			
		Thaya		416	292	341	280	257	250	252	256	247	247	246	240	416	16.01.	645	01.07.2006
527	ǂ	Bernhardsthal (Staatsgrenzpunkt IX)		149	164	165	140	139)	135	127	126	118	129	133	130	118	06.09.	100	12.09.1978
		207290 F0209	152.51	281	199I	215	191	160)	150	142	140	139	150	146	138	171			
		Thaya		389	254	344	232	213	172	208	176	167	182	171	144	389	17.01.	499	05.04.2006
528	ǂ	Rabensburg		125	126I	126	98	82	76	63	55	51	69	75	65	51	06.09.	31	15.09.2007
		207498	150.90	256	170I	185	160	112	97	86	82	82	99	93	76	125			
		Thaya		339	234	316	207	178	126	174	127	120	139	122	84	339	18.01.	415	05.04.2006
529	ǂ	Hohenau an der March (Fluss-km 66,92)		270	185I	187	183	137	118	114	129	100	96	106	97	96	02.10.	55	10.09.1983
		207308	146.82	351D	256I	256	231	192	155	210	198	124	131	120	126	196			
		March		468	339	414	287	324	221	394	377	151	164	142	166	468	17.01.	607	04.04.2006
530	ǂ	Asparn an der Zaya		132)	131)	131)	129)	130)	128)	127	127)	127)	126)	127)	127)	126)	01.10.	106	26.08.1991
		209452 F0261	212.90	134)	133)	134)	134)	132)	131)	129)	129)	129)	129)	128)	128)	131			
		Zaya		146)	137)	159)	140)	141)	149)	143)	134)	141)	136)	130)	131)	159)	19.03.	268	11.05.1989
531	ǂ	Niederabsdorf		176)	172D	174)	174)	169)	166)	164)	163)	161)	164)	164)	164)	161)	19.09.	132	18.08.1993
		209189 F0200 F0261	151.27	181D	178D	184D	178)	175)	174)	171)	167)	165)	167)	166)	167)	173			
		Zaya		200D	183D	237)	192)	198)	265)	263)	179)	183)	186)	168)	174)	265)	30.06.	350	30.06.1994
532	ǂ	Dürnkrut (Fluss-km 44,33)		270	184	181	181	128	115	109	124	96	92	103	94	92	02.10.	53	01.09.1992
		207316	142.02	361	255	255	230	187	150	204	193	119	125	114	119	193			
		March		520	333	413	281	313	215	367	352	145	157	135	158	520	18.01.	769	04.04.2006
533	ǂ	Angern an der March		274	191I	187	187	137	123	116	134	103	98	109	100	98	03.10.	59	20.08.1992
		207324	139.74	360I	258I	257	233	193	158	209	198	125	131	121	126	197			
		March		503	334	407	281	308	219	361	345	151	163	142	164	503	18.01.	746	04.04.2006
534	|	Bad Pirawarth		129)	127D	127)	128)	126)	126)	126)	127)	127)	128)	128)	129)	126)	13.07.	118	11.01.1987
		208678	166.59	131D	130D	131)	130)	129)	130)	129)	129)	129)	130)	129D	130)	130			
		Weidenbach		152)	135)	158)	165)	179)	236)	151)	173)	154)	157)	145)	139)	236)	30.06.	323	22.06.1996
535	ǂ	Marchegg (Fluss-km 14,98)		303	228I	223	223	177	167	158	177	146	141	150	141	141	03.10.	100	02.01.1954
		207332 F0167	136.44	383	287I	284	264	227	196	241	234	166	176	162	165	232			
		March		514	347	405	302	320	249	363	350	189	265	182	200	514	16.01.	724	16.08.2002

DONAUGEBIET ZWISCHEN MARCH UND LEITHA

536	ǂ	Thebnerstraßl		174	154	136	153	131	201	188	157	130	118	79	82	79	28.11.	76	09.12.2003
		207407 F0160	133.26	337	221	192	194	187	245	271	258	187	224	113	166	216			
		Donau		756	320	378	247	387	355	428	435	329	519	148	250	756	16.01.	974	15.08.2002
537	|	Wolfsthal (Strom-km 1874,84)		341	320	302	323	296	368	358	325	302	289	249	256	249	28.11.	186	18.12.1991
		207282 F0160	130.21	507	389	361	362	356	414	440	428	357	395	283	337	386			
		Donau		942	491	550	415	559	527	602	609	503	699	317	422	942	16.01.	1171	16.08.2002
538	|	Deutsch-Jahrndorf (Neurießäcker)		73	68	72	70	70	71	69	69	69	73	69	72	68	23.02.	28	20.02.1999
		210435 F0106 S0004	129.22	76I	74	75	73	73	75	75	76	76	78	79	77	76			SEIT 1991
		Wiesgraben		84	78	80	77	80	82	82	86	84	89	98	89	98	06.11.	172	31.01.1999

Monats- und Jahresmittel der Wasserstände mit Extremwerten

Nr.	Schreibgerät	Pegel Mst.Nr. Fußnotencode PNP m ü.A. Gewässer	Niederste / Mittlere / Höchste Wasserstände in cm I	II	III	IV	V	VI	VII	VIII	IX	X	XI	XII	Jahr	Datum	Niederster und höchster beobachteter Wasserstand vor dem Berichtsjahr bezogen auf den angegebenen Pegelnullpunkt cm	Datum
		LEITHAGEBIET																
539	|	Schwarzau im Gebirge (Bundesstraße)	194	195	192	196	195	196	194	197	194	191	192	193	191	07.10.	172	02.08.1963
		208686 F0200 601.76	210)	205	202	201	202	202	201	205	199	207	197	197	202			
		Schwarza	276	229	231	206	230	219	216	246	229	260	203	203	276	14.01.	390	25.07.1966
540	|	Singerin (Steg)	140	138	137	143	140	140	142	140	138	138	136	133	133	23.12.	102	20.12.1994
		208694 F0261 576.71	150	144	143	147	146	146	149	148	142	148	138)	136	145			SEIT 1958
		Naßbach	193	172	165	153	173	177	181	167	180	190	142)	142	193	14.01.	270	08.08.2006
541	|	Singerin (Höllental)	130D	135)	134)	140)	135)	136)	136)	139)	134)	133)	130)	130)	130)	27.11.	114	30.06.1908
		208702 F0261 568.99	153D	146D	144)	146)	145)	146)	146)	149)	140)	151)	135)	135)	145			
		Schwarza	240)	186)	182)	153)	189)	183)	182)	195)	192)	223)	142)	145)	240)	14.01.	357	08.08.2006
542	ǂ	Gloggnitz (Adlerbrücke)	155)	150)	153)	151)	153)	156)	151)	156)	155)	156)	150)	152)	150)	21.02.	100	30.11.1902
		208710 F0200 F0261 435.38	168)	163)	161)	164)	165)	166)	164)	167)	161)	168)	157)	156)	163			
		Schwarza	224)	185)	182)	174)	192)	193)	185)	203)	192)	213)	170)	163)	224)	14.01.	430	13.09.1899
543	|	Stixenstein (Schloß)	157	159	151	154	154	155	153	153	150	146	152	146	146	05.12.	116	02.01.1973
		208736 F0200 F0261 459.73	164I	161	158	158	157	160	156	157	154	157	155	154	158			
		Sierning	186	171	166	163	166	179	163	173	169	171	158	160	186	14.01.	245	07.06.2002
544	|	Ternitz (Straßenbrücke)	168	167	164	164	162	163	163	162	161	160	162	160	160	03.10.	98	01.03.1971
		208744 F0200 F0261 388.93	175	171	168	167	166	168	165	167	163	166	164	163	167			
		Sierning	193	180	185	184	193	187	179	195	178	184	183	176	195	07.08.	264	07.06.2002
545	|	Loipersbach	TR	TR	TR	TR	TR	TR	TR	TR	TR	TR	105)	TR	TR	16.04.	TR	24.05.2002
		208785 F0214 F0257 344.46	135D															
		Schwarza	247	176)	166	140)	186)	189)	165)	231)	180)	219)	TR	TR	247	14.01.	395	02.07.1975
546	|	Aspang-Höll	166I	162I	159I	161	159	161	162	160	159	158	160	158	158	07.10.	133	10.02.1984
		208819 F0200 439.73	173I	166I	166D	164	165	168	167	165	162	163	160	159	165			
		Großer Pestingbach	194I	180I	191)	179	186	262	176	178	176	170	162	160	262	23.06.	305	06.10.1982
547	|	Feistritz am Wechsel	145)	143)	141)	144)	142)	143)	143)	140)	139)	141)	141)	142)	139)	25.09.	114	16.01.1990
		208827 F0200 447.96	154D	152)	152)	151)	149)	152)	151)	146)	144)	143)	143)	142)	148			SEIT 1985
		Feistritz	160)	159)	171	161)	168)	210)	162)	274)	158)	150)	152)	150)	274)	07.08.	337	12.07.1989
548	ǂ	Warth	61D	56D	57D	53)	58)	57)	55)	60)	57)	57)	54)	49)	49)	02.12.	18	20.09.1932
		208835 F0200 372.71	77D	70D	70D	69)	68)	73)	70)	72)	68)	65)	63)	62)	69			
		Pitten	86)	84D	99	90)	96)	199)	89)	183)	125)	103	76)	88)	199)	23.06.	316	07.08.1999
549	|	Scheiblingkirchen	48I	43I	41I	44	43	42	34	42	41	42	44	43	34	23.07.	25	10.08.2007
		209544 369.42	55I	50I	49I	46	46	47	44	47	44	46	44	44	47			
		Schlattenbach	71I	57I	56	51	57	90	59	116	60	54	45	46	116	07.08.	205	24.06.2009
550	|	Bad Erlach	100)	99)	99	99	99)	98)	98)	100)	98)	99)	99)	99)	98)	01.07.	TR	04.06.1973
		208843 F0200 306.88	116)	109)	107)	104)	105)	110)	107)	112)	108)	105)	103)	101)	107			
		Pitten	122)	122)	143	132	125)	236)	126)	233)	156)	149)	112)	114)	236)	23.06.	370	02.07.1975
551	|	Wiener Neustadt (Bundesstraßenbrücke)	23I	TR	TR	TR	TR	TR	23	TR	TR	TR	TR	TR	23I	25.01.	23	01.08.2010
		208884 F0214 F0257 263.94	58D															SEIT 1993
		Leitha	142)	51	76	TR	67	148	52	155	90	114	TR	TR	155	07.08.	337	25.06.2009
552	|	Zillingdorf	TR	TR	TR	TR	TR	TR	TR	TR	TR	TR	TR	TR	TR	21.06.	84	20.08.2005
		209288 F0214 F0257 238.03	133D															
		Leitha	220)	TR	143)	TR	132)	223)	TR	235)	167	195)	TR	TR	235)	07.08.	453	04.08.1991
554	|	Wiener Neustadt (Reitweg)	130)	132)	133)	128)	125)	125)	124)	124)	122)	123)	124)	123)	122)	03.09.	TR	03.10.1986
		208918 F0224 F0251 262.68	136)	136)	136)	134)	132)	131)	128)	127)	126)	126)	126)	125)	130			
		Warme Fischa	140)	139)	138)	140)	140)	144)	133)	136)	132)	132)	129)	129)	144)	19.06.	222	11.07.2005
555	|	Wiener Neustadt (Ostende)	137	134	133	127	125	124	123	124	122	123	123	122	122	03.09.	74	12.05.1988
		208926 F0224 F0251 255.52	140	139	136	133	131	130	127	128	126	126	125	125	131			
		Warme Fischa	145	142	139	143	147	185	159	185	182	150	128	130	185	07.08.	245	18.08.1998
556	|	Peisching (Brücke)	67)	67)	61)	70)	59)	64)	58)	65)	60)	59)	55)	55)	55)	10.11.	TR	18.09.2004
		208934 F0116 355.52	76)	75)	72)	78)	72)	74)	71)	74)	66)	72)	64)	61)	71			
		Kehrbach	81)	78)	78)	81)	79)	79)	77)	78)	77)	79)	74)	73)	81)	14.01.	88	05.06.1978
557	|	Peisching	47)	45)	27)	28)	45)	47)	43)	47)	43)	43)	39)	39)	27)	30.03.	TR	05.04.2003
		208942 S0020 355.83	54)	52D	47)	51)	52)	55)	51)	54)	49)	52)	46)	44)	51			
		Mühlbach	62)	59)	58)	58)	63)	65)	60)	61)	63)	65)	52)	51)	65)	11.10.	76	22.05.1982
558	|	Katzelsdorf (EVN)	169)	168)	154)	153)	144)	138)	160)	165)	151)	144)	143)	148)	138)	19.06.	TR	02.01.2000
		208967 F0117 F0200 270.49	207D	199)	195)	180)	184)	187)	188)	195)	190)	180)	173)	172)	188			
		Katzelsdorfer Werkskanal	229D	218)	220)	209)	220)	223)	218)	222)	227)	217)	196)	188)	229D	05.01.	288	26.01.2000
559	|	Wiener Neustadt (Flußbauhof)	179)	190)	192)	169)	186)	190)	187)	181)	157	187)	192)	178)	157	17.09.	TR	13.09.2002
		208975 F0118 S0021 260.80	192)	194)	194)	194)	193)	194)	195)	194)	187)	193)	194)	195)	193			
		Wiener Neustädter Kanal	196)	196)	196)	196)	196)	196)	201)	196)	195)	197)	197)	198)	201)	19.07.	232	01.02.2006
560	|	Wiener Neustadt (J. Straußg.)	227)	210)	217)	203)	173)	182)	207)	213)	193)	195)	184)	182)	173)	14.05.	TR	12.09.1987
		208983 F0118 F0119 F0200 255.44	258)	251)	243)	244)	234)	238)	237)	246)	229)	238)	214)	206)	237			
		Kehrbach	273)	264)	263)	271)	265)	264)	264)	269)	275)	265)	238)	246)	275)	19.09.	310	19.08.1982
561	ǂ	Deutsch Brodersdorf (Messseilbahn)	231)	226)	220)	220)	216)	221)	216)	220)	217)	215)	213)	208)	208)	21.12.	168	29.08.2007
		214031 F0200 F0214 192.56	247)	236)	233)	231)	228)	232)	228)	234)	225)	230)	219)	217)	230			
		Leitha	308)	242)	242)	238)	242)	297)	238)	314)	250)	278)	227)	225)	314)	08.08.	486	25.06.2009

Monats- und Jahresmittel der Wasserstände mit Extremwerten

Nr.	Schreibgerät	Pegel Mst.Nr. Fußnotencode Gewässer	PNP m ü.A.	Niederste / Mittlere / Höchste Wasserstände in cm I	II	III	IV	V	VI	VII	VIII	IX	X	XI	XII	Jahr	Datum	Niederster und höchster beobachteter Wasserstand vor dem Berichtsjahr bezogen auf den angegebenen Pegelnullpunkt cm	Datum
562	|	Deutsch Haslau		240)	218)	208)	196)	171)	177)	168)	179)	167)	154)	168)	161)	154)	01.10.	87	20.09.1978
		209007 F0200 F0214	139.19	270)	238)	227)	215)	200)	207)	192)	208)	184)	203)	179)	168)	208			
		Leitha		385)	248)	283)	228)	231)	288)	215)	299)	234)	296)	192)	180)	385)	15.01.	538	27.06.2009
563	|	Gattendorf (Schleuse)		74	70	72	74	75	76	76	79	77	75	68	67	67	03.12.	44	07.04.1990
		210443 F0105	136.10	82	72	74	78	80)	83	82	85	82	86	80	70	80			
		Kleine Leitha		95	74	78	86	85	97	88	98	92	98	87	73	98	08.08.	228	27.06.2009
564		Deutsch-Jahrndorf (Albrechtmühle)		120	116	110	116	30	110	114	121	118	118	111	116	30	24.05.	60	24.07.1990
		210450 F0105 S0005	131.37	128I	118I	115I	120	106	120	121	125	124	125	121	126	121			
		Kleine Leitha		144I	122I	122	127	126	130	126	132	130	133	130	133	143I	01.01.	180	06.06.2006
565	ǂ	Nickelsdorf (Kläranlage)		140	127	118	115	106	105	100	107	94	93	103	101	93	01.10.	26	19.09.1978
		210013 F0353	127.22	150	141I	131	126	118	121	114	123	112	119	109	105	122			
		Leitha		178	180I	154	138	132	152	131	157	136	157	114	110	178I	15.01.	342	06.07.1975
566	|	Nickelsdorf (Pötschring)		49	39I	40I	47	42	44	44	47	42	39	43	40	39	24.02.	TR	13.10.1964
		210021 F0354	127.35	69	48I	48I	49	47	50	50	54	48	50	46	43	50			
		Komitatskanal		163	56I	74	51	51	80	57	94	58	87	48	46	163	16.01.	363	28.06.2009

RABNITZGEBIET

567	|	Piringsdorf (Pfarrbrücke)		92I	93I	93)	95	93	90	86	86	86	85	89	90	85	03.10.	4	21.07.1973
		210039 S0001 S0002	297.72	101D	98I	98)	98)	96	95	89	90	87	90	90	91I	94			
		Rabnitz		108D	109	107)	104)	105	159	102	104	97	111	92	99I	159	23.06.	322	26.05.2010
568	|	Mannersdorf an der Rabnitz (Hansäcker)		46	47	44	46	42	40	41	39	38	38	43)	43	38	18.09.	32	13.08.2003
		210054	231.18	54	52I	51	49	46	46	44	45	41	41)	44)	45	47			SEIT 1988
		Rabnitz		60	64	65	58	53	134	57	65	49	66	45	49	134	24.06.	264	27.05.2010
569	|	Oberpullendorf (Fußgeherbrücke)		26	23I	22	27	22	22	21	20	20	20	23	22	20	27.08.	12	23.02.1993
		210062	237.13	34	31I	31	30	28	26	24	25	22	25	24	25	27			
		Stoob		42	50	45	40	44	109	38	78	42	61	27	30	109	23.06.	421	05.07.1944
570	ǂ	Lutzmannsburg (Weingartenbrücke)		164	160I	163	168	158	157	150	150	149	148	156	156	148	06.10.	129	28.08.2003
		210500	194.53	180	175I	175	173	168	166	157	161	154	159)	158)	160	166			
		Rabnitz		190	202	203	187	187	264	178	208	176	209	163)	173	264	24.06.	400	26.09.2010
571	|	Walbersdorf		116	115	115	114	113	110	110	110	111	111	113	113	110	27.06.	7	21.08.1998
		210070	218.52	120	118	117	116	117	115	111	114	113	114	114	114	115			
		Wulka		125	126	127	138	165	179	139	204	167	148	123	119	204	07.08.	293	13.06.2007
572	|	Wulkaprodersdorf (Bundesstraße B16)		167	166	165	159	158	160	157	157	155	157	160	160	155	19.09.	135	25.09.1953
		210088 F0216	161.86	173I	170	170	167	165	167	161	163	160	164	163	163	166			
		Wulka		184	177	180	180	244	246	207	293	239	230	170	166	293	07.08.	431	22.04.1965
573	|	Trausdorf an der Wulka		119	118	109	95	100	108	118	120	117	118	120	118	95	12.04.	100	21.06.2007
		210328 F0217	142.68	122	121	120	118	122	125	123)	125	122	124	121	120	122			SEIT 1993
		Wulka		130	127	129	136	164	186	160	212	174	176	124	125	212	07.08.	341	25.06.2009
574	|	Oslip		131	128	126	126	126	128	128	128	128	132	131	131	126	24.04.	106	19.08.1992
		210393 F0218	129.60	136	130	129	128	131	134	131	132	134	137	134	134	133			
		Eisbach		143	134	144	149	236	211	153	178	200	192	137	138	236	14.05.	318	15.08.2010
575	ǂ	Schützen am Gebirge		161	156	154	151	143	144	142	141	140	137	143	142	137	02.10.	108	30.10.1969
		210096 F0221	122.17	170	162	161	156	155	156	149)	151	146	149	145	145	154			
		Wulka		191	170	186	171	208	210	184	206	198	199	148	149	210	19.06.	415	18.05.1991
576	|	Breitenbrunn (Schilfzone)		161I	158I	144)	151	153	143	138	140	132	133	140	139	132	20.09.	99	15.11.2004
		210351 F0471	114.00	165I	165I	164D	162)	160	153	145	147	142	141	144	144	153			
		Neusiedler See		169I	169I	185)	173)	167	161	151	152	148	147	149	150	185)	13.03.	208	01.06.1996
577	ǂ	Breitenbrunn (Seebad)		165I	158I	152	143	148	136	137	128	129	139	148	142	128	27.08.	64	10.02.1984
		210138 F0471	114.00	170I	171I	172I	170	168	162	154	157	154	153	156	156	162			
		Neusiedler See		174I	181I	193	184	184	176	167	167	164	168	166	182	193	13.03.	212	12.11.1996
578	ǂ	Neusiedl am See (Seebad)		171I	160I	158	150	153	147	145	139	139	143	150	149	139	27.08.	TR	22.10.1950
		210146 F0471	114.00	175I	175I	176I	175	173)	167)	160	162)	156	156	158	159	166			
		Neusiedler See		178I	181I	202	189	193)	182)	173	173)	167	169	169	192	202	13.03.	218	10.04.1973
579	|	Gols		76	72	65	47	41	39	41	105	105	104	53	39	39	29.12.	21	23.08.1990
		210369 S0003	117.39	78	75	71	57	49	46	98	110	109	106	91	53	79			SEIT 1988
		Golser Kanal		83	77	88	87	73	77	113	142	116	120	105	67	142	04.08.	205	06.06.1995
580	ǂ	Podersdorf am See (Badebucht)		170I	170I	165	163	163	157	154	152	151	148	153	152	148	05.10.	70	13.09.1964
		210153 F0471	114.00	174I	174I	176I	176	174	168	161	162	157	156	157	158	166			
		Neusiedler See		177I	181I	187	194	193	186	172	175	174	165	161	175	194	04.04.	220	23.02.1967
581	ǂ	Illmitz (Biologische Station)		170I	170I	162	167	165	160	150	153	151	149	151	142	142	16.12.	84	01.11.2003
		210179 F0471	114.00	174I	174I	176I	177	174	168	160	161	156	155	156	157	166			
		Neusiedler See		178I	185I	186	189	188	178	173	174	170	163	160	166	189	04.04.	212	28.05.1996
582	ǂ	Rust (Seebad)		170I	169I	164	161	162	148	149	148	144	148	154	141	141	08.12.	TR	28.08.1949
		210112 F0471	114.00	173I	174I	176I	176	174	168	160	162	157	156	156	156	166			
		Neusiedler See		177I	181I	182	184	183	177	167	169	166	164	161	161	184	05.04.	195	27.05.1996

Monats- und Jahresmittel der Wasserstände mit Extremwerten

Nr.	Schreibgerät	Pegel Mst.Nr. Fußnotencode Gewässer	PNP m ü.A.	Niederste / Mittlere / Höchste Wasserstände in cm I	II	III	IV	V	VI	VII	VIII	IX	X	XI	XII	Jahr	Datum	Niederster und höchster beobachteter Wasserstand vor dem Berichtsjahr bezogen auf den angegebenen Pegelnullpunkt cm	Datum
583	‡	Mörbisch am See (Zoll)		166D	169I	161	171)	161	159	148	150	149	149	151	137	137	16.12.	52	18.10.1961
		210120 F0471	114.00	172D	174I	176I	178)	172)	168	160	161	157)	156	156	158	166			
		Neusiedler See		180I	186I	191	190	183)	177	173	168	173	165	161	164	191	20.03.	207	28.05.1996
584	‡	Apetlon Staatsgrenzpunkt (A79)		167I	163I	151	163	158	152	138	144	142	141	140	125	125	16.12.	70	01.11.2003
		210187 F0471	114.00	171I	172I	173I	176	173	168	160	159	155	153	151	154	164			
		Neusiedler See		177I	184I	195	198	196	181	173	184	173	169	161	171	198	09.04.	216	22.06.1999
585	|	Deutschkreutz		183	189	189	190	188	186	184	186	175	187	195	197	175	08.09.	173	28.01.2005
		215020 F0209 S0006 S0007	186.44	194	193	192	193	192	192	192	191	187	192	198	201	193			
		Goldbach		200	218	211	247	227	277	240	263	254	242	226	218	277	23.06.	270	17.07.2003

RAABGEBIET

586	|	Arzberg (Moderbach)		51	48I	47I	48	46	47	67	65	63	61	60	59	46	27.05.	20	06.02.1989
		210955	575.18	54D	51D	54I	50	49	64)	69	67	66	63	61	60	59			SEIT 1982
		Moderbach		65	60	98	63	61	182	78	89	101	76	63	67	182	23.06.	263	30.07.2005
587	|	Arzberg (Raab)		124	122I	121I	122	121	122	122	120	120	122	120	119	119	31.12.	123	05.08.2010
		211698 F0200	566.62	128D	125D	127I	124	123	131	126	123	124	123	121	120	125			
		Raab		138	132	168	135	135	237	135	151	163	139	123	126	237	23.06.	397	30.07.2005
588	|	Mitterdorf an der Raab		66)	61)	63)	61)	59)	65)	64)	62)	62)	61)	61)	58	58	16.12.	6	04.03.1979
		211599 F0205 F0251	397.84	79)	75)	79)	73)	71)	83)	75)	72)	72)	70)	68)	66)	74			
		Raab		94)	89)	136)	93)	85)	221)	91)	129)	135)	97)	83)	82	221)	23.06.	400	31.07.2005
589	|	Unterfladnitz		67	67	65)	64)	63)	64)	65	62	63	62	60	62	60	11.11.	63	29.01.2010
		210963 F0200	401.49	70)	69)	69)	66)	66)	75)	68)	67	67	65	65	65	68			
		Weizbach		79	71)	99)	95)	97)	176)	96)	180	158	92	69	72	180	19.08.	400	09.08.1970
590	|	St.Ruprecht a. d. R. (Raab)		134	127	129	131	128	131	130	125)	124)	120)	118)	115	115	11.12.	102	01.02.1995
		211706 F0205 F0251	369.92	145	140	145	139	137	154	144)	141)	143)	140)	136)	134	142			
		Raab		161	155	209	158	163	309	171	223)	221)	169)	150)	153	309	23.06.	497	31.07.2005
591	|	Flöcking		54D	51I	51I	48)	46	46	45	47)	48)	48)	47)	45)	45)	12.12.	41	22.04.1993
		211888	354.18	59D	56I	61D	54)	51)	58	50)	54)	53)	52)	50)	49)	54			
		Rabnitzbach		69	64	116)	66)	67	126	63)	140)	110)	77)	53)	61)	140)	19.08.	342	29.08.2009
592	‡	Takern II		147)	146)	148)	146)	147)	149)	148	133	137)	139)	142	139	133	30.08.	62	22.07.1984
		210971 F0205 F0251	317.55	162)	155)	164)	155)	154)	176)	157	155	151)	152)	147	145	156			
		Raab		181)	163)	264)	180)	194)	339	187	269	267)	214)	161	180	339	24.06.	600	12.11.1925
593	‡	Feldbach		156	144	137	138)	116	132	138	127	121	128	133	128	116	25.05.	72	20.09.1936
		210989 F0205 F0251	275.45	168D	156	164	155)	145	175	153	153	148	152	147	144	155			
		Raab		195	174	262	200	196	329	192	321	262	230	163	203	329	19.06.	566	28.05.1972
594	‡	Neumarkt		164I	151	155	159	150	156	154	153	147	150	152	150	147	08.09.	104	03.10.2003
		210468 F0200	230.64	180I	169	175	167	165	186	165	169	164	168	160	158	169			
		Raab		210	179	286	181	197	387	185	352	274	265	171	179	387	19.06.	623	21.08.2005
595	|	Rohrbach an der Lafnitz		209	200I	199I	206)	204	202	211	203	204	204)	203)	201	199I	08.03.	177	14.08.2003
		210997	419.48	219D	211D	212D	212)	210)	224	218	213	211)	211)	208)	206)	213			SEIT 1989
		Lafnitz		227)	219)	264	232)	255	368	244	261	283	252)	212)	214	368	23.06.	519	22.07.2004
596	|	Hammerkastell		126	119I	115I	119	117	117	121	118	119	117	117	116	115I	08.03.	107	15.08.2003
		211680	365.28	133D	125D	125I	122	121	135	127	123	123	121	119	118D	124			
		Lafnitz		140)	132)	177	132	154	273	150	164	184	160	121	124	273	23.06.	424	06.10.1982
597	|	Markt Allhau (Musserbrücke)		121	119I	119	124	123	123	122	123	123	123	125	126	119	03.02.	110	16.07.2003
		210203	337.29	136I	128I	129	127	126	131	126	128	126	126	127	128	128			SEIT 1991
		Stögersbach		165I	142I	164	139	226	278	153	192	158	141	128	135	278	23.06.	352	28.06.1998
598	|	Wörth an der Lafnitz		26	14	23	28)	17	26	10	21	25	24	14	16	10	23.07.	6	09.01.2006
		211003 F0205	299.68	54	39	42)	35)	34)	56	42	37	34	31	27	26	38			
		Lafnitz		70	52	118	52)	83	162	83	95	105	86	39	36	162	24.06.	398	07.10.1982
599	|	Pöllau (Prätisbach-II)		97	94I	93	94	92	91	96)	93)	93)	92)	92)	91	91	25.12.	TR	03.04.2002
		211623 F0064 F0209	433.23	100	96I	97	96	95	104)	99)	96)	95)	94)	93)	92	96			
		Prätisbach		106	100	113	126	135	144)	126)	118)	119)	111)	119)	96	144)	23.06.	179	12.08.2002
600	‡	Pöllau (Saifenbach)		44I	40I	40I	41	40	39	41	37	38	38	39	39	37	25.08.	15	09.01.2000
		211631 F0064	396.85	50D	45D	47D	44	43	54	45	42	41	41	41	40	44			SEIT 1988
		Saifenbach		56)	53I	85	67	81	169	59	83	77	64	53	45	169	23.06.	260	06.06.2000
601	|	Waltersdorf in Oststeiermark		131	128I	131I	129	124	123	125	124	123	121	120	123	120	01.11.	102	08.09.1983
		211011 F0205	283.16	144D	137D	140I	134	134	149	134	134	131	131	130	130	136			
		Safenbach		151)	144)	202	143	221	302	159	223	190	168	135	139	302	24.06.	531	02.08.1965
602	|	Dobersdorf		148I	142	144	143	140	141	143	140	139	139	139	139	139	08.09.	30	16.08.1988
		210211 F0200	234.00	157I	150I	152	147	146	159	149	148	144	144	142	141	148			
		Lafnitz		165	154I	195	153	185	258	163	199	179	171	144	147	258	24.06.	459	24.06.2009
603	|	Rettenegg		46	42D	40D	40	37	44	48	46	39	35	40	40	35	13.10.	18	25.02.1991
		211722 F0200	849.97	55)	51D	50D	48	49	58	56	54	51	50	47	46	51			SEIT 2000
		Feistritz		68	59)	72)	55	64	120	69	78	81	79	52	52	120	19.06.	172	28.07.1991

Monats- und Jahresmittel der Wasserstände mit Extremwerten

Nr.	Schreibgerät	Pegel Mst.Nr. Fußnotencode Gewässer	PNP m ü.A.	Niederste Mittlere Höchste Wasserstände in cm I	II	III	IV	V	VI	VII	VIII	IX	X	XI	XII	Jahr	Datum	Niederster und höchster beobachteter Wasserstand vor dem Berichtsjahr bezogen auf den angegebenen Pegelnullpunkt cm	Datum
604	‡	Anger		213	203I	205	206	202	209	209)	206)	205)	198)	203	196	196	22.12.	184	10.12.2001
		211029 F0207	465.39	228	221I	222I	220	218	237)	225)	218)	216)	216)	213	211	220			SEIT 1989
		Feistritz		237	233	269	232	241	351	251)	239)	264)	251)	219	220	351	23.06.	643	04.01.2002
605	|	Neudorf bei Ilz		123I	120I	116I	119	115	117	114	113	114	118	118	115	113	03.08.	100	08.06.1966
		211037	277.85	131D	125D	129I	123	121	138	118	121	120	123	119	119	124			
		Ilzbach		156)	139	206	131	173	312	138	196	218	174	122	132	312	19.06.	575	05.06.1965
606	|	Ottendorf		100I	97I	93I	97)	95)	93)	96)	96)	94	95	98	97	93)	04.06.	82	28.08.2003
		211912	289.51	107D	103I	102I	101)	98)	104)	99)	102)	98	101)	100	100	101			
		Rittscheinbach		120	109	124	107)	117)	192)	115)	210)	135	134	103	115	210)	19.08.	364	24.06.2009
607	|	Eltendorf (Hackenwiesen)		146	139	139	140	133	134	139	139	135	135	131	135	131	08.11.	106	21.08.1988
		210401 F0200	223.65	155	148	149	144	143	160	148	147	143	143	140	139	147			
		Lafnitz		168	152	195	149	176	288	167	184	184	173	146	149	288	24.06.	526	25.06.2009
608	|	Pinkafeld		118I	118	112I	118	111	114	113	109	106	107	111	106	106	30.09.	110	07.08.2003
		210419 F0200	384.05	128I	124I	124I	122	121	124	120	118	117	116	115	115	120			
		Pinka		139	133	160	143	149	215	144	204	147	158	118	122	215	23.06.	382	14.06.2010
609	|	Oberwart (Landeshauptstraße L382)		154	152I	149	154	150	151	152	150	148	147	149	148	147	03.10.	114	11.01.1969
		210229 F0200	302.59	164I	158I	160	157	156	160	156	155	152	152	151	151	156			
		Pinka		170	167	202	181	203	251	220	236	186	195	152	162	251	23.06.	340	06.08.1968
610	|	Siget in der Wart		114	118I	109	114	110	113	111	112	110	111	116	114	109	08.03.	100	19.07.2003
		215012	280.98	130	123I	124	120	119	121	117	121	114	116	117	118	120			
		Zickenbach		152	140I	170	141	174	245	187	226	153	147	120	130	245	24.06.	396	27.06.1998
611	|	Woppendorf		251	225I	225I	238	223	218	217	222	218	219	221	221	217	17.07.	206	13.06.2007
		210237 F0200	242.00	274I	256I	259I	249	247)	255	247	253	240	242	239	239	250			
		Pinka		343	278	360	301	360	419	323	438	308	336	254	262	438	04.08.	624	22.04.1965
612	|	Altschlaining		120	121I	120	119	116	116	114	114	114	114	116	117	114	14.09.	106	05.10.1987
		210245 F0200	315.78	125)	124I	123	122	121	122)	119	120	116	117	118	118	120			
		Tauchenbach		135)	136I	140	142	138	171	147	153	139	137	120	124	171	04.06.	430	13.07.1955
613	|	Hannersdorf		154)	148I	144I	147	147	144	145	145	144	143	144	144	143	26.10.	138	13.08.2001
		210252 F0200 F0209	246.96	157D	154D	153I	153	152	152	150	151)	147	147	147	147	151			
		Tauchenbach		168I	172I	174	175	190	207	174	210	166	174	152	157	210	04.08.	557	12.07.1975
614	‡	Burg		189	169I	172	174	158	153	149	152	146	145	149	149	145	02.10.	120	13.08.2003
		210260 F0200	237.88	211I	194I	194	183	181	181	169	175	160	162	159	160	177			SEIT 1994
		Pinka		278	208	282	225	292	327	229	357	218	252	167	180	357	04.08.	573	26.09.2010
615	|	Moschendorf		116	97	95	92	95	94	84	79	82	74	82	80	74	06.10.	58	21.04.1998
		215038 F0212	201.25	131I	118	119	113	113	115	107	115	101	101	99	101	111			
		Pinka		198	129	188	142	198	232	148	317	151	161	116	116	317	04.08.	462	25.06.2009
616	|	Bocksdorf		91	87I	90	90	87	84	84	86	85	85	88	88	84	13.07.	76	25.06.2002
		210476 F0219	237.02	100	95I	99	94	96	96	92	94	89	92	91	92	94			
		Strem		130	99	142	115	209	196	174	148	135	143	94	116	209	14.05.	397	27.06.1998
617	|	Rauchwart		153	149I	151	149	148	147	147	149	149	149	153	152	147	14.06.	138	16.10.1993
		210484 F0203 F0209	227.32	160)	154I	157	152	157	157)	154	156	151	156	154	154	155			
		Strem		181)	158	212	170	245	247	231	211	205	222	156	181	247	24.06.	447	24.06.2009
618	|	Güssing (Kulturzentrum)		161I	158I	158	158	156	155	153	154	152	153	157	157	152	15.09.	146	23.08.2003
		210286 F0164	209.97	173I	165I	167I	161	165	164	159	164	155	162	158	159	163			SEIT 1996
		Strem		256	172I	218	171	268	260	204	273	182	212	164	182	273	04.08.	524	27.06.2009
619	‡	Heiligenbrunn		138I	131I	135	131	124	119	117	123	117	120)	139)	140	117	11.07.	6	05.07.1957
		210294 F0212 F0220	200.13	149I	141I	143	137	140	137	131	139	126	138)	142)	143	139			
		Strem		190	148	180	151	214	201	180	285	155	172)	145)	166	285	04.08.	442	22.04.1965
620	|	Kirchschlag in der Buckl.Welt		148I	148I	145	147	145	146	144	143	142	142	145	144	142	07.10.	113	18.12.1983
		210302	408.47	155I	152I	150I	149	148	151	147	146	145	146	146	145	148			
		Zöbernbach		160	169I	167	166	175	249	167	196	164	173	146	147	249	23.06.	378	26.05.2010
621	|	Rattersdorf		144	142	141	145	141	140	139	138	137	136	139	138	136	05.10.	108	09.09.1977
		210310 F0200 F0209	285.24	152I	149	148	147	146	148	144	144	139	141	142	141	145			
		Güns		158	159	167	159	161	256	163	184	157	172	146	145	256	24.06.	325	26.09.2010

MURGEBIET

622	|	Muhr		106	106	104	105	107	109	108	105	109	108	106	106	104	11.03.	105	18.11.2010
		203745 F0068 F0100 F0200	1119.83	119	118	115	122	122	140	128	129	123	122	117	110	122			SEIT 1992
		Mur		152	152	152	150	155	196	155	190	152	195	153	151	196	24.06.	234	12.08.2002
623	|	Unterweißburg		22	22	23	30	31	35	33	29	27	29	25	23	22	12.01.	10	21.01.2004
		203828 F0100 F0200	1059.67	33)	32)	33	47)	52	55)	46	47	42	45	36	31)	42			
		Zederhausbach		58	52	59	70	79	89	70	96	72	84	58	50	96	09.08.	324	29.01.1986
624	‡	St.Michael i. Lg. (Mur)		22	19	20)	26	29	40	34)	34)	29	32	26	20	19	24.02.	9	13.03.2006
		203752 F0100 F0200	1041.75	37	34	31)	47	50	67)	52)	54)	45)	47	38	29	44			
		Mur		70	66	70	76	85	101	80)	99)	83	105	69	63	105	11.10.	490	14.09.1903

Monats- und Jahresmittel der Wasserstände mit Extremwerten

Nr.	Schreibgerät	Pegel Mst.Nr. Fußnotencode Gewässer	PNP m ü.A.	Niederste Mittlere Höchste	I	II	III	IV	V	VI	VII	VIII	IX	X	XI	XII	Jahr	Datum	Niederster und höchster beobachteter Wasserstand vor dem Berichtsjahr bezogen auf den angegebenen Pegelnullpunkt cm	Datum
625	‡	Mörtelsdorf			95	93	93	99	102	120	104	104	101	104	98	93	93	24.02.	59	11.02.1986
		203794 F0100 F0200	1010.24		109I	105	102	120	126	149	127	126	119	122	111	99	118			
		Mur			146I	136	134	145	171	194	157	177	168	187	141	129	194	24.06.	390	18.08.1966
626	|	Mauterndorf			111	104	107	119	118	133)	124)	116)	122)	121)	117)	113)	104	17.02.	77	03.03.1975
		203760 F0207	1108.22		119	116	116	129)	136)	141)	130)	130)	127)	129)	120)	117)	126			
		Taurach			135	123	123	144	157)	165	150)	164)	145	164	125)	119)	165	23.06.	275	12.08.2002
627	|	Weißpriach			85)	84)	82)	93)	101	107	100	96)	91)	93)	88)	85)	82)	08.03.	48	13.03.1987
		203778	1097.35		89)	85)	86)	105)	113)	114)	106)	104)	96)	102)	92)	86)	98			
		Weißpriach			109	89)	93)	124	135)	130	122	145	114	144	99)	88)	145	09.08.	232	12.08.2002
628	|	St.Andrä			61	60	55	58	57	68	61	59	59	60	58	57	57	05.05.	55	03.11.2007
		203992	1052.52		69	63	62	70)	76	77	72	72	68)	71)	67	63	69			
		Göriachbach			118	78	67	78	87	93	81	88	82	87	72	76	93	23.06.	142	21.12.2010
629	|	Lessach			74	71	71	78	88	94	86	87	84	84	78	76)	71	26.02.	56	11.03.1996
		204008	1108.31		76)	74)	73)	89)	97)	100)	93)	94)	89	91)	81)	77)	86			
		Lessachbach			91)	85	78)	98	112)	118	104)	119	111	113	88)	79)	119	09.08.	225	20.12.1995
630	‡	Tamsweg (Taurach)			104	101	101	109	116	124	114	108	109	109	105	104	101	19.02.	87	01.03.1978
		203786	1019.02		111	106	106	120	128	132	122	122	115	120)	112	107	117			
		Taurach			140	124	113	132	150	152	139	151	141	150	120	125	152	23.06.	265	18.07.1931
631		Tamsweg (Mur)			68	65	65	74	86	120	90	82	78	80	73	67	65	25.02.	47	16.03.1909
		203802 F0100 F0200	1006.90		73)	69)	68	97	109	126	110	102	92	101	80	70)	91			
		Mur			90	73	74	122	140	150	130	135	135	150	93	73	150	24.06.	335	14.09.1903
632	|	Madling			45	41	31	58	59	66	58	53	51	57)	51)	44)	31	08.03.	34	19.12.2010
		203810	971.71		53	49	53	66	66)	76)	65	59	61	66)	57)	49)	60			
		Thomatalbach			66	58	64	85	98	116	97	88	118	102	66)	51)	118	19.09.	175	20.07.1993
633	‡	Kendlbruck			74	71	70	81)	89	108	87	86	81	82	78	73	70	08.03.	66	13.03.2006
		203976 F0100 F0200	933.38		83)	78	78)	100)	107)	123)	103	101	94	101	87	77	94			
		Mur			107)	92	94	122)	149	176	141	154	153	156	104	89	176	23.06.	355	12.08.2002
634	‡	Gestüthof			131	128	124	140	143	165	143	138	134	140	124	122	122	02.12.	96	15.03.1984
		211086 F0100 F0200	776.30		141)	136	137	159	165	185	161	160	154	159	146	133	153			
		Mur			159)	147	158	186	205	242	212	203	246	203	168	149	246	19.09.	430	05.11.1966
635	|	Katsch			51)	39	58	66	65	60	64	58	61	48	60	56	39	24.02.	27	24.01.2006
		211995	764.65		69D	65	67	78	81	87	78	76	72	75	68	61	73			
		Katschbach			85)	73	84	90	102	123	104	131	119	108	75	69	131	03.08.	190	12.08.2002
636	|	Niederwölz			76	83	77	81	98	90	72)	61	61	65	63)	64	61	27.08.	72	31.01.2006
		214668 S0060	740.68		102	98	102	116	116	123	112)	100	95	101	91)	84	103			
		Wölzerbach			133	117	134	152	144	222	380)	146	170	161	113)	112	380)	07.07.	261	21.08.2009
637	‡	St.Georgen ob Judenburg			195	189	185	210	218	245	217	213	205	211	195	185	185	08.03.	160	18.02.1941
		211102 F0100 F0200	700.15		209	200	202	234	243	272	241	238	230	236	214	195	226			
		Mur			237	214	244	262	299	362	312	291	372	293	236	211	372	19.09.	541	06.10.2005
638	‡	Zistl			54I	49I	47I	59	64	65	63	60	57	59	52	49	47I	08.03.	35|	02.02.1996
		211110	938.59		57D	54D	54D	69	69	73	69	68	63	65	58	53	63			SEIT 1990
		Pusterwaldbach			70)	60)	66	82	86	108	91	99	94	98	63	56	108	18.06.	178	31.07.1998
639	|	Pöls			143I	143	146	143	144	147)	140)	139	139	139	151	139	139	19.08.	100	11.01.1960
		211128 F0205	788.42		152I	150I	153	163	163)	171)	164)	161	157	161	156	152	159			
		Pöls			164	162	163	185	181)	230)	200)	190	205	198	165	173	230)	19.06.	278	12.08.2002
640	|	Zeltweg			154	156	144	167	182	204	180	176	160	174	162	147	144	08.03.	136	02.03.2005
		211136 F0100 F0205	646.34		176	168	170	197	204	225	202	199	192	199	182	165	190			SEIT 1988
		Mur			214	177	215	226	247	290	254	239	293	246	199	178	293	19.09.	409	06.10.2005
641	‡	Eppenstein			70)	62)	61)	64	70	72)	69)	72)	66)	72)	69)	69	61)	08.03.	55	03.01.2002
		211730 F0200	708.18		77D	72D	72)	72	74)	83)	75)	79)	76)	78)	73)	71D	75			
		Granitzenbach			87)	78)	90)	80	102)	127)	99)	121)	131)	107)	85)	76)	131)	19.09.	261	26.08.2005
642	|	Hammerjäger			93	91	92	95	94	104	93	96	93	96	92	93	91	07.02.	87	24.12.2003
		211920 F0200	748.95		103D	100D	100	110	111	124	111	108	108	110	104	99I	107			
		Ingeringbach			112)	113)	107	122	126	168	125	129	142	129	120	105	168	23.06.	200	02.07.1995
643	|	Kammern im Liesingtal			145I	141	138	147	143	144	135	152	149	151	137	141	135	13.07.	104	01.01.1977
		211169 F0205	647.88		157I	152	151	159	160	175	164	162	159	163	154	148	159			
		Liesingbach			168	163	161	170	192	231	183	184	211	192	166	160	231	19.06.	495	31.12.2005
644	|	Leoben			249	248	248	253	259	272	258	257	252	256	250	247	247	20.12.	168	02.03.2005
		211185 F0100 F0200 F0205	531.24		255D	251	252	265	270	295	270	269	267	268	257	250	264			
		Mur			270)	255	274	279	306	388	313	298	391	300	266	254	391	19.09.	677	22.05.1938
645	|	St. Peter/Freienstein			26	29	27	36	30	28	29	27	25	28	25	22	22	20.12.	14	24.12.2001
		211193	595.02		36	32	32	40	35	34	34	33	31	36	29	25	33			
		Vordernberger Bach			50	40	40	47	49	76	55	50	57	54	34	32	76	23.06.	122	01.08.1974
646	|	Totes Weib			56	56)	52I	62	56	56	58	56	53	54	50	50)	50)	02.12.	26	27.07.2003
		214536	847.32		72D	63D	67D	71	64	65	72	67	60	71	54)	51D	65			SEIT 2004
		Mürz			162	124	101	93	108	124	129	96	107	148	59)	58)	162	14.01.	318	07.08.2006

Monats- und Jahresmittel der Wasserstände mit Extremwerten

Nr.	Schreibgerät	Pegel Mst.Nr. Fußnotencode Gewässer	PNP m ü.A.	Niederste / Mittlere / Höchste Wasserstände in cm I	II	III	IV	V	VI	VII	VIII	IX	X	XI	XII	Jahr	Datum	Niederster und höchster beobachteter Wasserstand vor dem Berichtsjahr bezogen auf den angegebenen Pegelnullpunkt cm	Datum
647	‡	Neuberg an der Mürz		113	112	108	117	108	112	112	114	108	114	110	106	106	21.12.	92	17.10.2007
		211227 F0205	715.36	134D	123	126	132	123	125	130	130	121	134	115	111	125			
		Mürz		241	182	163	153	173	191	198	160	185	225	122	123	241	14.01.	415	28.07.1991
648	|	Kindtal		96	100	93	94	85	100	99	92	89	94	85	84	84	29.12.	74	24.01.1995
		211243 F0205	569.64	127	113	116	121	113	123	123	123	112	122	102	97	116			SEIT 1989
		Mürz		240	193	173	149	184	231	206	182	218	216	150	139	240	14.01.	401	07.09.2007
649	|	Edelsdorf		65I	59I	60	61)	64)	62)	63)	54)	64	62)	59)	59D	54)	11.08.	31	05.12.2001
		211862 F0205	599.69	72D	69D	70	68)	67)	73)	68)	67)	68	66)	63)	62D	68			
		Stanzbach		77)	76)	94	73)	90	149	93	123)	113	89	67)	67)	149	23.06.	298	19.01.2001
650	|	Hansenhütte		45	54	52	54	50	50	43	42	45	49	47	45	42	01.08.	35	22.12.1999
		211250 F0205	541.75	63	59	59	59	55	56	56	56	54	58	51	49	56			SEIT 1992
		Thörlbach		96	75	81	76	66	92	72	68	102	89	58	54	102	19.09.	194	22.10.1996
651	‡	Kapfenberg-Diemlach		77	76	63	80	58	70	73	76	58	71	56	55	55	23.12.	36	24.12.2001
		211268 F0205	485.94	104	89	90	94	85	99	94	94	85	95	74	69	89			SEIT 1982
		Mürz		218	160	154	115	157	215	181	160	203	183	94	103	218	14.01.	389	04.08.1991
652	|	Arndorf		83)	76)	72)	76)	80	73	77	76	69	76	68	69	68	11.11.	60	04.12.2001
		211276 F0200	(502.50)	92)	91)	89)	91)	92)	91	90	91	89	91	89	85	90			
		Lamingbach		98	97)	99)	102)	105	138	102	116	111	101	102	92	138	23.06.	208	15.08.1970
653	|	Bruck an der Mur unter Mürz		268	267	262	287	289	313	292	283	275	285	268	256	256	29.12.	162	25.01.1909
		211292 F0100 F0205	468.14	296	283	284	307	311	344	315	313	305	312	287	270	302			
		Mur		360	314	332	333	364	452	383	350	459	373	318	287	459	19.09.	601	22.05.1938
655	|	Deutschfeistritz		46	40I	38I	41	37	46	37	41	38	40	42	36	36	02.12.	22	21.02.1996
		211649 F0205	397.32	51	46I	49I	48	48	58	46	52	55	51	45	41	49			SEIT 1994
		Übelbach		57	50I	75	60	62	101	61	85	99	86	52	47	101	19.06.	246	03.02.2001
656	‡	Friesach		263	254	253	278	279	296	278	279	266	273	259	240	240	13.12.	214	05.01.2002
		211763 F0100 F0205	379.70	285	271	274	296	300	333	304	303	296	301	277	259	292			
		Mur		340	300	327	319	354	443	370	347	450	351	302	278	450	20.09.	560	13.08.2002
657	‡	Graz		223	212	210	238	237)	255)	236)	236)	226	233)	217)	212)	210	08.03.	181	05.01.2002
		211326 F0100 F0350 S0056	328.67	244	231	234	256)	258)	293)	260)	260)	257)	259)	234)	231)	251			
		Mur		301	258	287	281	313)	412)	329)	326)	419	313)	257)	260)	419	20.09.	812	22.05.1938
659	|	Mellach		172	166)	159	184	193	214	194	187	174	178	161	141	141	23.12.	137	16.01.2000
		211847 F0100 F0205 F0350	290.80	204	187)	193	226	228	271	229	227	219	226	194	173	215			
		Mur		281	227)	269	258	303	440	321	355	433	298	226	225	440	19.06.	591	13.08.2002
661	|	Voitsberg		71	63	64	67	65	67	67	66	65	70	67	64	63	24.02.	44	02.01.1979
		211334 F0205	391.19	75	70	73	70	69	80	71	75	76	74	70	66	72			
		Kainach		83	75	104	81	90	113	85	133	148	105	74	73	148	19.09.	243	06.10.1982
662	|	Hitzendorf		125	120	121	119	116	118	112	115	114	116	119	118	112	21.07.	94	28.08.2003
		211953	358.73	131	125	129	123	121	128	117	126	122	123	121	119	124			
		Liebochbach		141	129	177	132	137	212	130	264	181	140	125	127	264	03.08.	374	26.07.2005
663	|	Lieboch		208)	200)	200)	199)	195)	199)	197)	199)	198	205	200	195	195)	27.05.	158	31.08.1950
		211342 F0200	319.23	230)	219)	219)	210)	206)	226)	209)	224)	222	219	213	208	217			
		Kainach		266	251)	301)	251)	253)	320)	262)	414	371	279	252	248	414	04.08.	633	24.10.1993
664	|	Gerbersdorf		77	74	70	74	69	70	66	68	69)	70)	74	73	66	10.07.	47	22.05.1993
		211896 S0059	293.95	86D	79D	83	76	74	77	70	81)	75)	79)	75	75	78			
		Stiefing		111	90	173	81	110	169	96	364	228)	152)	78	91	364	04.08.	504	24.06.2009
665	‡	Wies		102	98	98	97	95	100	95	95	95	95	100	97	95	27.05.	94	18.05.2010
		211391	(328.30)	109)	104)	105)	102	103	111	106	106	102	104	102	100)	105			
		Weiße Sulm		128	116)	147	112	148	166	177	141	164	149	109	110)	177	05.07.	464	21.08.2005
666	|	Schwanberg		43	33	34	40	39	49	38	46	32	38	39	39	32	21.09.	15	19.12.1983
		211383 F0205	402.48	51)	47	46	47	49	55	51	52	48	48	47	44	49			
		Schwarze Sulm		59)	57	69	60	75	87	80	86	89	72	58	50	89	19.09.	260	21.08.2005
667	|	Gleinstätten		93	84	75)	85)	85)	87	85	90	84	89	89	82	75)	27.03.	75	08.01.2004
		211904 F0200	292.81	107	100	102)	95)	99)	109	103	103	98	102	98	94	101			
		Sulm		117	140	172	132)	160	195	180	165	219	171	134	110	219	19.09.	446	21.08.2005
668	|	Hörmsdorf		97	94	93	92	90	92	92	91	91	90	93	93	90	06.10.	85	12.07.2002
		211961	345.14	101)	97)	98)	95	95	100	98	96	93	97	95	94)	97			
		Saggaubach		108)	104)	135	107	140	148	165	135	150	140	97	109	165	05.07.	294	21.08.2005
669	|	Gündorf		68	59	59	62	59	63	59	58	56	56	60	59	56	13.09.	37	24.08.1993
		211656	289.88	75	68	72	67	68	76	70	67	60	68	64	63	68			
		Saggaubach		84	73	137	79	137	186	193	110	157	135	70	98	193	24.07.	486	21.08.2005
670	|	Frauental (Laßnitz)		143	141	138	145	144	135	139)	148	139	145	140	138	135	10.06.	135	21.06.2002
		211664	323.40	155D	151)	151	149	150	153	151)	154	150	152	150	147)	151			
		Laßnitz		167	158	186	162	180	193	189	241	217	190	157	160	241	03.08.	325	11.07.1999
671	|	Frauental (Wildbach)		79	67	71	68	69	67	66	66	66	71	70	66	66	14.09.	68	20.08.2003
		211813 F0104	327.00	84	80	78)	71	73	75	72)	76	73	77	76	73	76			
		Wildbach		92	85	114	77	97	113	104)	158	122	109	80	82	158	03.08.	219	23.10.1993

Monats- und Jahresmittel der Wasserstände mit Extremwerten

Nr.	Schreibgerät	Pegel Mst.Nr. Fußnotencode Gewässer	PNP m ü.A.	Niederste Mittlere Höchste	I	II	III	IV	V	VI	VII	VIII	IX	X	XI	XII	Jahr	Datum	Niederster und höchster beobachteter Wasserstand vor dem Berichtsjahr bezogen auf den angegebenen Pegelnullpunkt cm	Datum
672	|	Wettmannstätten			90)	86)	85)	88)	87)	87)	87)	87)	85)	88)	86)	82)	82)	31.12.	70	08.01.1990
		211797	289.70		99D	92)	95)	91)	91)	95)	91)	96)	91)	94)	90)	88)	93			
		Laßnitz			108)	96)	182)	99)	137)	180)	147)	238)	197)	168)	93)	97)	238)	04.08.	403	24.10.1993
673	|	Wieselsdorf			120)	117	115	116	112	111	108	109	111	110	116	111	108	21.07.	105	19.08.2001
		211854	290.13		130)	123)	128	119	117)	119	113	119	115	120	118	117	120			
		Stainzbach			141)	131	201	126	143	179	141	199	174	166	122	130	201	17.03.	486	04.06.1992
674	|	Zehndorf			111	109	107	102	97	101	100	99	100	104	101	100	97	22.05.	87	04.07.1993
		211805 F0168	287.01		118	112	117	108	103	108	106	106	110	112	106	102	109			
		Gleinzbach			137	116	180	121	125	146	140	141	165	175	120	107	180	17.03.	373	20.05.2009
675	|	Tillmitsch			105)	98)	97)	93	87	93	89	91	88	90	95)	92)	87	17.05.	3	30.12.2005
		211441	272.15		118)	105)	112)	100	98	105	96	103	96	105	100)	96)	103			SEIT 1988
		Laßnitz			133	113)	213	109	139	182	147	196	183	176	109	115)	213	17.03.	384	14.09.1988
676	|	Leibnitz			161	153	153)	153	150	154	150	150	148)	150	152	150	148)	11.09.	138	14.08.2003
		211458	262.98		171)	160)	166)	158	157	166	159	161	155)	163	156	153)	160			SEIT 1991
		Sulm			183)	164)	260)	166	209	250	231	235	252	243	165	174)	260)	17.03.	427	13.05.1996
677	ǂ	Spielfeld			154)	140)	138)	159	157)	166)	155)	160)	141)	157)	137)	130	130	22.12.	96	25.01.2000
		211466 F0100 F0205	244.22		182)	165)	168)	181	181)	213)	184)	192)	182)	192)	166)	149	180			
		Mur			235	199)	271	210	243)	349)	260)	278)	345)	257)	192	190	349)	19.06.	635	12.05.1874
678	|	Lipsch			104)	98)	103)	103)	99)	98	93	95	94	95	97)	97)	93	15.07.	72	27.12.2003
		211474	256.42		117)	109D	114)	106)	105)	110)	99	103	101	105)	100)	101)	106			
		Schwarzaubach			154)	121)	191)	114)	159)	203)	128	274	215	169	104)	126)	274	04.08.	501	19.08.1979
679	ǂ	Mureck (Schreibpegel)			230	219	204	229	230	252	235	232	215	230	211	198	198	22.12.	171	27.01.2006
		211490 F0010 F0100 F0205	224.23		257	238	242	254	256	293	262	263	254	261	235	218	253			
		Mur			309	262	347	281	316	422	329	344	415	321	265	248	422	19.06.	680	24.06.1973
680	|	Fluttendorf			144I	142	140I	141	137	139	132	132	132	134	136	137	132	27.08.	112	13.07.1971
		211508	222.88		152D	146D	147I	143	145	153	138	138	140	145	140	141	144			
		Gnasbach			180	153	181	151	190	321	166	200	225	214	145	168	321	09.06.	380	25.06.2009

DRAUGEBIET

681	ǂ	Arnbach			57	57	54	60	59)	70	61	58	58	60	53	55	53	18.11.	36	27.11.2001
		202523 F0200	1107.73		63	60	60	65	67)	81	70	65	66	65	62	59	65			
		Drau			70	68	70	70	85	94	81	72	101	78	69	62	101	19.09.	138	13.10.2000
682	|	Eggeberg			24	23	23	27	33	44	36	33	30	32	28	26	23	04.03.	20	14.03.1996
		231100 F0052	1501.63		25	24	24	34	39	50	39	37	35	34	30	27	33			
		Villgratenbach			26	24	27	39	56	58	45	54	51	44	33	28	58	13.06.	96	01.11.2004
683	|	Ausservillgraten			21	21)	21)	23	28	42	34	29	27	30	26	24	21)	13.02.	16	01.03.2000
		212225 F0200	1256.56		23)	21)	22)	29	35	46	37	34	32	32	28	26)	30			
		Winkeltalbach			24)	23)	25)	32	54	54	43	46	49	42	32	27)	54	23.06.	79	16.07.2003
684	|	Rabland			41)	35)	35)	42	46	66	60	53	43	51	46)	40)	35)	24.02.	23	05.03.1996
		212027 F0200	1070.98		49)	39)	43)	53	64	97	68	60	60	57)	52)	46)	57			SEIT 1988
		Drau			56)	48)	49)	62	109	128	87	85	122	88	58)	49)	128	23.06.	246	07.10.1998
685	|	Lienz-Falkensteinsteg			42	39	39	42	47	71	53	50	47	46	42	40	39	08.03.	20	24.01.1991
		231092 F0052 F0200	679.87		56)	51	52	64	76	98	74	65	65	64	59	52	65			
		Drau			69	67	82	87	116	130	98	89	128	104	86	82	130	23.06.	216	07.10.1998
686	|	Hinterbichl			63	62	61	66	75	98	86	87	85	73)	67)	64)	61	08.03.	59|	16.04.1996
		212043	1327.14		65	63	64	76	92	109	101	104	99	82)	70)	66)	83			SEIT 1996
		Isel			68	65	67	87	147	173	165	157	165	136	74)	67)	173	18.06.	274	17.07.2010
688	|	Waier			83)	81)	80)	86	96	130	113	114	113	99	89)	85)	80)	11.03.	80	15.03.2010
		212183 F0069	930.74		86D	82)	82)	99	121)	147)	133	138	131	111	93)	87)	109			SEIT 1985
		Isel			93)	83)	86	110	194	219	217	198	197	181	100	89)	219	18.06.	346	17.06.1991
689	|	Innergschlöß			68)	66)	66)	80)	86	103	95	99	92	83	75	74)	66)	01.03.	44	09.03.1969
		212068	1686.16		72)	67)	71)	90)	104	118	115	118	108	92	80	75)	93			
		Gschlößbach			84)	68)	82)	103)	165	188	224	196	177	185	88	76)	224	13.07.	282	25.08.1987
690	ǂ	Matreier Tauernhaus			85)	82)	82)	99	107	131	120	123	117	106	93	92)	82)	01.03.	53	24.02.1991
		212076	1502.29		89)	83)	88)	113	132	148	144	150	136	118	101)	94)	116			
		Tauernbach			104)	85)	102	128	201	216	243	219	205	228	113	96)	243	13.07.	330	25.08.1987
691	|	Prossegg			124)	122)	117	132)	138)	164	154	150	147	139	129	127)	117	08.03.	72	01.01.2002
		212084 F0100	(940.25)		127)	124)	125)	142)	160)	179	170	172	161	149	135)	128)	148			SEIT 2002
		Tauernbach			138)	126)	132	156	229	244	241	229	225	247	145)	130)	247	10.10.	280	13.06.2010
692	ǂ	Brühl			100	97)	100	112	123	169	148	144	140	126	111	106	97)	24.02.	52	11.03.1965
		212092 F0100	919.58		106)	103)	106	127	157	192)	174	179	164	141	118	109	140			
		Isel			116)	109)	113	145	277	314	307	280	267	282	128	112	314	18.06.	513	07.07.1946
693	ǂ	Hopfgarten i. Def.-Zwenewald			22	19	20	27	38	62	48	41	37	37	29	24	19	24.02.	13	01.02.1986
		212100 F0200	1096.27		26	24	24	38	54	72	55	52	48	43	34	28	42			SEIT 1984
		Schwarzach			31	28	27	46	101	114	79	101	99	68	37	29	114	18.06.	204	17.06.1991

Monats- und Jahresmittel der Wasserstände mit Extremwerten

Nr.	Schreibgerät	Pegel Mst.Nr. Fußnotencode Gewässer	PNP m ü.A.	Niederste Mittlere Höchste I	II	III	IV	V	VI	VII	VIII	IX	X	XI	XII	Jahr	Datum	Niederster und höchster beobachteter Wasserstand vor dem Berichtsjahr bezogen auf den angegebenen Pegelnullpunkt cm	Datum
694	‡	Spöttling 212118 S0093 Kalserbach	1486.78	41 43) 48)	41 42) 43)	41 43 46	45 51 58	51 63 92	68 75 95	61 70 109	61 72 104	60 66 89	53 59 91	48 51 53	45) 46) 48	41 57 109	02.02. 14.07.	35 135	11.12.2010 SEIT 2002 12.08.2002
695	|	Spöttling-Taurer 212126 F0200 F0248 Teischnitzbach	1491.09	8 8) 9)	7) 8) 8)	7) 7) 8	7 9 13	9 13 25	14 17 32	11 16 35	13 19 40	12 16 28	11 14) 31	10) 11) 12)	9) 10) 10)	7) 12 40	04.03. 08.08.	8 176	26.11.2010 SEIT 1998 28.07.2006
696	|	St. Johann im Walde (Brücke) 212159 F0100 F0200 Isel	744.15	135 147 163	130 143 157	134 146 165	151 175 196	165 206 307	221 243 323	196 222 305	189 223 303	182 209 286	164 186 286	149 161 178	134 147 161	130 184 323	24.02. 18.06.	56 470	21.12.1991 03.09.1965
697	‡	Lienz 212167 F0100 F0200 Isel	667.20	203 211 223	199 206 215	200 206 218	210 230 246	225 260 361	277 297 382	252 274 356	246 275 360	239 264 346	229 247 347	217 225 236	204 213 222	199 242 382	24.02. 18.06.	93 585	17.01.1966 18.08.1966
698	|	Lienz-Peggetz 212316 F0072 F0100 F0200 Drau	661.43	61 76 91	53 69 85	56 68 92	65 97 120	86 131 243	149) 176) 264	120 144 223	108 139 227	99 128 220	87 111 216	76) 90) 113	63 76 95	53 109 264	24.02. 18.06.	31 455	10.03.1984 18.06.1991
699	|	Obernußdorf 212217 Debantbach	1169.17	17) 19) 20)	16) 16) 17)	14 17) 21	21 28) 37	25 40 92	42 55 101	29 34 58	25) 31) 70	23) 34) 105)	25) 29) 56)	20) 23) 29)	16) 17) 20)	14 29 105)	21.03. 19.09.	12 186	19.02.1987 19.07.1987
700	|	Oberdrauburg-OWF 212324 F0100 Drau	616.08	44 59 74	39 53) 67	41 55 81	52 81 104	70 118 239	145 174 271	104 135 208	96 129 220	86 119 209	73 101) 201	58 76) 101	42 57) 76	39 96 271	24.02. 23.06.	21 426	19.03.1996 18.06.1991
701	‡	Sachsenburg (Brücke) 212357 F0100 Drau	555.04	34 47) 61	28 37) 48)	27 39) 64	38 63) 86	53 95 209	117 146 233	85 110 168	72 104 189	64 93 226	54 78) 164	40 55 77	28 38) 50)	27 75 233	04.03. 19.06.	16 565	02.03.2005 19.08.1966
702	|	Heiligenblut-OWF 213926 F0100 Möll	1229.77	108 111 119	106 109 111	105 109 114	112 121 131	120 132 179	134 143 177	123 129 147	120 127 159	118 127 187	118) 123) 142	112) 115) 121)	107I 110I 113	105 121 187	21.03. 19.09.	104 199	08.03.2010 04.09.2009
703	‡	Winklern 212373 F0100 Möll	878.14	80 85 91	75 81 86	77 81 86	83 94 108	93 110) 163	117 127) 163	100 108 128	95 104 144	91 104 168	94 99) 118	85 90) 96	78I 83I 89	75 97 168	24.02. 19.09.	60 355	25.03.1933 18.08.1966
704	|	Flattach 213124 F0055 F0100 F0202 Möll	687.13	112 136 192	110 134 188	107 128 189	111 139) 192	117) 165) 240	152 185) 232	120 155) 200	116 150) 198	114) 154) 272	113) 148) 188	117) 143) 194	110 131) 188	107 147 272	24.03. 19.09.	82 358	06.12.1989 SEIT 1989 14.09.1994
705	‡	Mallnitz 212381 Mallnitzbach	1173.90	131 134 141	127 130 133	127 130 137	134 146 158	147 161 205	156 171 205	150 159 171	149 158 210	146 156 204	145 152) 181	140 146) 152	132 136) 141	127 148 210	24.02. 03.08.	109 243	22.02.1980 SEIT 1974 19.07.1981
706	|	Kolbnitz a. d. Tauernbahn AHP 212399 F0055 F0100 F0202 Möll	607.00	21 38 78	15 35 78	15 30 75	20 44 81	30 69 141	68 90 138	39 62 91	30 56 96	24 58) 171	30 55 91	20) 46) 81	18) 31) 75)	15 51 171	26.02. 19.09.	10 261	19.02.2009 19.07.1981
707	‡	Möllbrücke 212407 Möll	555.00	30 31 88	30 31) 31	30 31) 32	30 30) 31	29 30) 32	28 31) 104	26 31 41	30 31 34	29 37 298	29 31) 32	30 31) 32	30 32 45	26 31 298	25.07. 19.09.	19 470	06.04.1967 14.09.1903
708	|	Drauhofen 213199 F0055 F0100 F0201 Drau	547.00	65 98 139	59 92 139	59 86 139	68 105 150	82 141 245	138 187 258	109 145 206	100 139 213	94 135 291	90 122 182	59 105 144	59) 82) 126	59) 120 291	26.02. 19.09.	20 405	07.10.1988 18.06.1991
709	‡	Gries 213207 F0055 F0100 Lieser	1178.58	100) 102) 104)	99) 101) 103	97 101 104	101 108 113	108 115 136	116) 122) 136	113 116) 125	109) 113) 135	106 112 143	106 110 119	103 106 110	99 102 104	97 109 143	08.03. 19.09.	53 227	02.09.1981 19.07.1981
710	‡	Gmünd-OWF 212431 F0100 Lieser	738.91	50 66) 80	48 63 72	49 64 79	63 77 93	62 79) 115	80 92 143	70 79 107	60 73) 104	65 75 162	58 76) 111	54 71 78	59 64 69	48 73 162	23.02. 19.09.	47 214	13.02.1982 16.01.1980
711	|	Ochsenhütte-Hochalm 212456 Hochalmbach	1995.00	1) 1) 2)	1) 1) 1)	1) 1) 2)	1) 6D 16	7 22 71	14 25) 91	10) 26) 74)	21) 35) 93)	9) 28) 122	6 11) 46	5 30I 71I	4 11D 75I	1) 16 122	31.03. 19.09.	0 329	07.11.2010 30.12.2007
712	|	Pflüglhof 212472 F0100 Malta	847.25	118 122 135	117 119I 132I	116) 122) 133	125 132 149	127 134 173	132 139 190	127 132 153	126 131 178	124 131 189	124 130) 163	120 124 129	116 119 121	116 128 190	02.03. 23.06.	77 300	09.02.1955 08.09.1967
713	|	Sandriesen 212498 F0100 Malta	739.72	60I 63I 70I	57) 60D 129I	58 63 70	62 69 79	65 73 120	74 81 125	65 71 91	63 68 101	62 70 157	65 69) 90	60) 65) 69	58) 60) 62)	57) 68 157	23.02. 19.09.	37 450	24.02.2005 02.09.1965
714	|	Döbriach 213181 Rieger Bach	591.90	93) 102) 125	89) 96) 101)	88) 98) 127	100 108) 124	97 106 141	103 122 201	98 111 159	94 105 144	92 105) 200	95 106) 148	91 100) 112	88) 93) 99)	88) 104 201	20.12. 19.06.	83 260	01.03.2006 23.10.1993
715	‡	Millstatt (See) 212514 F0454 Millstätter See	587.00	126) 130) 134)	122) 124) 127)	122) 124) 127)	123 127) 131	124) 127) 130	129 142 159	130 136 149	125 131 136	121 129 143	125 130 135	121 127 134	116 119 123	116 129 159	31.12. 23.06.	103 233	08.01.1922 21.05.1917

Monats- und Jahresmittel der Wasserstände mit Extremwerten

Nr.	Schreibgerät	Pegel Mst.Nr. Fußnotencode PNP m ü.A. Gewässer	Niederste Mittlere Wasserstände in cm Höchste														Niederster und höchster beobachteter Wasserstand vor dem Berichtsjahr bezogen auf den angegebenen Pegelnullpunkt	
			I	II	III	IV	V	VI	VII	VIII	IX	X	XI	XII	Jahr	Datum	cm	Datum
716	|	Seebrücke	144	140	140	142	143	148	148	140	137	138	141)	138)	137	14.09.	131	10.03.2005
		212522 586.66	149	143	142	146	147	161	156	148	145	145)	145)	139)	147			
		Millstätter Seebach	154	146	146	151	152	177	167	156	158	151	150)	142)	177	24.06.	270	21.05.1917
717	‡	Spittal (Fasan)	133	125	124	134	142	157	143	136	133	137	130)	125)	124	08.03.	107	05.03.1996
		212530 F0100 556.19	140)	132	132)	147	153	171	155	146)	147	149)	142)	131)	145			
		Lieser	147	137	149	164	211	226	182	186	270	192)	154)	136)	270	19.09.	326	12.06.1972
718	‡	Amlach	70	64	63	74	89	144	115	101	95	93	76	64	63	05.03.	50	09.01.1987
		213215 F0055 F0100 F0201 522.79	101	94	89	111	147)	198	149	142	138	126)	107)	83	124			
		Drau	141	138	142	156	273	283	211	229	349	196	146	123	349	19.09.	480	18.08.1966
719	‡	Techendorf	121	120	121	120	120	121	118)	118)	117	119	120	119	117	14.09.	56	20.03.1967
		212563 F0201 F0457 927.92	122)	122	124	122	123	125	122)	120)	120	122	121	122	122			
		Weißensee	124	124	130	124	128	132	126	124	130	127	124	125	132	19.06.	199	24.11.1926
720	|	Sonnberg	63	63	55)	58	46	48	57	47	50	56	56	47	46	20.05.	22	26.02.1986
		213231 F0201 504.19	72	67	66)	63	62	66	65	64	64	65	63	61	65			SEIT 1986
		Tiebelbach	98	73	97	68	86	102	105	83	133	100	72	73	133	19.09.	158	05.09.1998
721	‡	St. Andrä-OWF	125	115	111	104	102	104	104	105	100	106	103	100	100	17.09.	79	30.04.1944
		213272 F0455 500.29	133	120	114	109	105	112	111	112	108	111	108	102	112			
		Ossiacher See	139	125	118	113	108	120	118	118	117	115	114	104	139	01.01.	229	26.11.1926
722	|	Urlaken-OWF	94)	87	84	80	78	79	79	79	78	81	80	79	78	12.05.	57	21.10.1986
		212597 499.74	98)	90)	87	84	80	84	83	84	82	84)	83	80	85			SEIT 1979
		Ossiacher Seebach	101)	94)	89	86	83	88	88	88	87	87	86	81	101)	01.01.	136	27.11.2000
723	|	Töbring	102)	94)	85	90	82)	98	85	81	81	91	83	79	79	22.12.	18	03.08.1994
		213116 F0201 512.52	108D	102D	101)	99)	100)	112	107	103	101	102	99	95	102			
		Treffner Bach	137	106)	138	109	142	195	157	160	192	150	126	129	195	19.06.	220	20.06.2009
724	|	Maria Luggau (Moos)	32	30	30	42	52	58	40	28)	32	34	34)	29	28)	26.08.	24	23.01.2007
		212613 1087.33	37)	34)	36)	59)	65)	74	48)	41)	43)	41)	44)	32)	46			SEIT 1984
		Gail	41	37)	44)	80	109	111	69	88	128	99	63	35)	128	19.09.	281	15.01.2006
725	‡	Mauthen	45	35	37	62	71	74	54	40	46	48	51	39	35	28.02.	34	10.03.2010
		212647 F0055 F0201 (694.44)	57	49	54	76)	82	92	66	57	61	63)	63)	47	64			SEIT 1968
		Gail	68	58	72	99)	128	131	84	90	185	153	82	52	185	19.09.	873	29.03.2000
726	|	Rattendorf	124	115)	117)	134	137	146	131	122	119	125	131	122	115)	24.02.	55	12.03.1940
		212670 F0055 595.28	133	121)	129)	145	148	167)	138	129	137	141)	143)	127	138			
		Gail	147	125	169	163	226	242	168	151	319	298	173	132	319	19.09.	685	05.11.1966
727	‡	Neudorf	25	26	21	25	23	22	28	26	22	25	24)	20)	20)	31.12.	2	11.06.1993
		212704 581.60	32)	30	32	29	27)	39)	32	29	28	32	29)	23)	30			
		Gösseringbach	38	34	60	37	53	93	49	42	74	78	36	31)	93	19.06.	286	11.09.1983
728	‡	Presseggen	112)	109)	109)	109)	110)	114)	117)	115)	112)	113)	108)	105	105	26.12.	84	27.05.1980
		212746 F0467 558.77	115)	111)	112)	112)	113)	133)	122)	121)	122)	123)	112)	107)	117			SEIT 1977
		Pressegger See	138)	113)	119)	119)	122)	176)	137)	134)	156)	157)	131)	112)	176)	20.06.	240	27.11.2002
729	‡	Nötsch	156	146	142	169	170	185	160)	143	139	145	148	136	136	31.12.	71	18.02.1999
		212753 F0055 545.95	171	151	163)	182	184)	221)	174)	159)	165	175)	169	143	171			SEIT 1990
		Gail	198	158	237	207	291	451	225)	217	444	450	215	157	451	19.06.	603	08.10.1998
730	‡	Thörl	108	101	102)	102	100	102	100	84	81	95	85	95	81	10.09.	55	24.02.2006
		212761 F0203 592.94	116	107	112)	112	112	123	109	101	96	110	103	98	108			
		Gailitz	129	111	153	118	142	219	129	157	152	201	116	111	219	19.06.	370	06.11.1934
731	‡	Federaun	124	106)	106	129	132	145	113	116	108	119	108	107	106	09.03.	1	24.12.2001
		212787 F0203 498.54	145)	120)	133)	146	147	185	141	132	134	148)	141	115	141			
		Gail	194	130)	267	173	301	422	201	266	357	392	179	136	422	19.06.	477	01.11.2003
732	‡	Faak (Bundessportheim)	41	29	29	29)	28)	33)	30)	29	24	29	29	26	24	13.09.	12	16.08.2003
		212795 F0463 553.91	51	37	37	33)	33)	45)	38)	41	33	39	37	30	38			SEIT 1977
		Faaker See	64	44	49	37)	38)	58)	52	53	47	56	52	35	64	01.01.	112	22.11.2000
733	|	Tscheppaschlucht	87	82	81	83	82	82	80	80	78	78	81	79	78	13.09.	81	01.08.2010
		212837 574.60	92	85	89)	85)	84	88	84	84	80	85	85	82	85			
		Loiblbach	101	88	119	90)	103	119	114	129	106	146	91	125	146	26.10.	220	28.07.2003
734	‡	Miklauzhof	28	27	28	18	17	29	25	15	21	22	13	19	13	24.11.	13	28.01.1987
		212852 459.05	40	32	36	31	33	43	33	29	28	39	28)	29	33			
		Vellach	64	39	90	40	81	154	99	69	120	125	45	110	154	19.06.	417	30.10.1926
735	‡	Maitratten	24	17	16	29	28	36	29	30	23	30	23	15)	15)	21.12.	7	06.01.1989
		212860 975.71	31D	24	25	37	38	53	41	39	36	35)	29	21)	34			
		Gurk	46I	38	45	47	51	93	72	67	99	58	37	26)	99	19.09.	170	14.05.1962
736	|	Urschwirtbrücke	90)	89)	88)	99)	99)	106	101	102	96	102	95	89I	88)	20.12.	10	31.01.1966
		212878 F0262 934.97	106)	97)	97)	106)	109)	130)	114	112)	109	108	101)	94I	107			
		Gurk	123)	105)	131)	117)	123)	184	153	143	190	134	109	133I	190	19.09.	247	06.10.2005
737	|	Weitensfeld (Ost)	94	89	90	104	100	105	102	104	100	93	86	85)	85)	02.12.	75	24.02.1978
		212886 692.90	111	102	103	110	111	131	118	118	114	111)	103	95)	111			
		Gurk	129	110	140	121	138	199	169	158	215	151	115	102)	215	19.09.	330	08.07.1946

Monats- und Jahresmittel der Wasserstände mit Extremwerten

Nr.	Schreibgerät	Pegel Mst.Nr. Fußnotencode Gewässer	PNP m ü.A.	Niederste / Mittlere / Höchste Wasserstände in cm I	II	III	IV	V	VI	VII	VIII	IX	X	XI	XII	Jahr	Datum	Niederster und höchster beobachteter Wasserstand vor dem Berichtsjahr bezogen auf den angegebenen Pegelnullpunkt cm	Datum
738	ǂ	Grades		37	33	29	34	32	35	28	34	37)	28	24	25	24	29.11.	21	15.12.2001
		213306	732.31	44I	39	40	42	41	53	46	48	47)	44)	38	33	43			
		Metnitz		52	49	75	49	74	114	81	140	95	87	48	39	140	03.08.	245	30.01.1999
739	|	Guldendorf		48I	46	46	48	48	48	42	50	51	57	53	51	42	07.07.	41	25.06.2003
		213405	652.17	64I	60	61	58	55	60	58	63	67	67	63	58	61			
		Olsabach		74I	69	92	67	82	112	79	116	133	104	68	65	133	19.09.	159	08.01.2001
740	|	Hirt		72	61	61	66	61	57	68	67	71	69	67	60	57	03.06.	33	25.01.2000
		212894 F0201	602.13	84	77	78	76)	73)	88	81	87	88	89	84)	76	82			
		Metnitz		100	91	141	90	124	178	132	177	187	163	104	92	187	19.09.	285	02.08.1965
741	|	Mölbling		66)	57)	60)	45	39	46	42	60	40	47	39	36	36	12.12.	28	29.02.1996
		213397 F0055	579.26	82)	71)	72)	75)	73)	93	79)	84	81	80	72	63)	77			
		Gurk		110)	95)	134)	97	109	186	146	180	191	141	124	88	191	19.09.	280	24.10.1993
742	|	Passering		29)	24	26	25)	24	24	23	24	26	27	28	20	20	31.12.	19	15.12.1988
		213355	539.21	36)	31)	32)	28)	27)	29)	27	30	30	32	30	28	30			
		Silberbach		52	35)	59	33)	53	76	52	91	82	82	33	40	91	04.08.	124	20.06.2004
743	|	Launsdorf		82	75	78	78	76	81	76	79	79	80	72	70	70	21.12.	44	20.01.1979
		213157 F0201	510.00	96)	86	87	89	89	106	94	97	95	94	87	79	92			
		Gurk		110)	105	136	99	118	169	133	142	178	138	110	97	178	20.09.	233	24.10.1993
744	ǂ	Hüttenberg		139)	134)	134)	138	138)	137)	138)	140	140	142	138	137	134)	23.02.	90	01.06.1969
		212928	777.51	143)	141)	140)	141	141)	143)	142)	148	147	147	144	141	143			
		Görtschitz		146)	144)	149)	145	157	171)	159	175	177	164	149	143	177	19.09.	230	12.06.1957
745	|	Brückl		84	85	84	87	86	91	88	88	84	89	88	84	84	06.01.	76	16.01.1991
		212936 F0201	506.50	97	94)	93)	95	94	99	95	100	99	99	96	92)	96			SEIT 1989
		Görtschitz		105	99	119	110	129	133	117	155	146	131	105	102	155	08.08.	214	20.06.2004
746	ǂ	St.Georgen		64	61)	60)	60	58	60	62	64)	62	61	61	61	58	08.05.	52	01.08.2006
		213801 F0467	549.23	66	62)	63)	64	61	65	64)	66)	64)	64	64)	62	64			
		Längsee		70	65)	67	68	64	69	67	69)	70	67	66	64	70	01.01.	79	10.07.2009
747	|	Mauthbrücken-OWF		122	119	119	114	112	114	110	111	109	113	114	111	109	12.09.	7|	31.12.1996
		213322	499.81	129	123	125	118	117	121	118	117)	117	122)	118)	115	120			
		Glan		151	127	156	123	140	160	155	141	172	152	123	123	172	19.09.	195	06.09.1998
748	|	Wimitz		39	35	33	33	30	31	32	37	36	36	33	31	30	26.05.	14	02.09.1995
		213249	640.00	49I	39I	38	35	34	39	38	43	41	40	36	33	39			
		Wimitz		100I	70I	61	43	55	66	58	89	75	64	39	39	89I	08.08.	116	25.01.1981
749	|	Breitenstein		36	31	32	31	29	30	32	32	28	33	32	30	28	16.09.	5	06.01.1978
		213256	516.55	40	36	35	33	32	35	35	38	36	37	35	32)	35			
		Wimitz		44	40	50	36	42	55	50	89	69	54	39	36)	89	08.08.	129	21.11.2000
750	ǂ	Zollfeld		100	98	97	90	83	86	85	86	85	89	88	85	83	27.05.	55	26.08.1992
		212951	453.06	120	105	106	94	89	98	93	96	95	102)	93)	88)	98			
		Glan		156	114	171	103	128	174	160	198	198	176	102	97)	198	09.08.	314	24.10.1993
751	|	Wölfnitz		41	38	36	31	27	28	27	30	28	32	31	29	27	15.07.	19	29.08.2001
		213330	452.11	46	39	40)	34)	31	33	31	36	33	45)	37	30	36			
		Moosburger Bach		56	42	54	38	42	51	53	65	60	59	46	37	65	08.08.	165	21.11.2000
752	ǂ	Keutschach (See)		162	156	154)	151	150	154	151	159	148	149	154	151	148	16.09.	31	19.08.2003
		213488	606.84	169	159	158)	155	154	163	159	169	155	160	161	154	160			
		Keutschacher See		178	165	163	162	161	179	174	185	166	176	174	161	185	11.08.	202	27.12.2009
753	ǂ	Pörtschach am Wörther See		124	117	116	120	115	118	119	124	117	115	114	110	110	29.12.	79	17.10.1961
		212985 F0211 F0470	439.01	128)	120	121	123	118	127	124	129	122	120	121	112	122			
		Wörther See		131	124	126	127	121	134	129	136	126	124	124	114	136	09.08.	203	19.12.1916
754	|	Viktring		51	49	48	45	44	45	43	45	43	43	45	44	43	10.07.	25	03.03.1973
		213009	446.96	54	50	50	47	46	50	47	49	46	49	48	46	49			
		Viktringer Bach		58	51	62	51	54	62	59	64	55	57	58	51	64	09.08.	126	01.10.1973
755	|	Stein		66	60	62	38	33	33	36	35	34	36	36	32	32	04.12.	12	01.02.1996
		213017 S0010	445.88	71	64	67	51)	39	38	38	38	38	40	39	38	47			
		Steiner Bach		78	66	84	72	48	49	49	49	47	55	45	44	84	17.03.	102	21.01.1987
756	|	Weinländer		134	118	117	117	112	104	118	117	112	108	103	114	103	20.11.	96	03.07.1971
		213025 F0211	434.20	147	131	127	127	121	133	125	136	127	132	131	122	130			
		Glanfurt		161	141	151	138	133	175	137	186	142	176	174	127	186	09.08.	247	01.10.1973
757	|	Zell		94	81	78	72	58	66	65	69	66	72	71	65	58	27.05.	37	11.07.1993
		213033 F0211	410.00	107	87	85)	77	71	82	75	85	79	88)	81)	71	82			
		Glan		126	95	120	85	92	124	115	148	134	129	92	81	148	09.08.	252	21.11.2000
758	ǂ	Gumisch		99	82	86	86	80	86	78)	82	80	89	80	74	74	14.12.	50	05.01.2002
		213041 F0055 F0211	394.34	114	97	97	94	90)	111)	98)	107)	102	106)	96)	84	100			
		Gurk		135	106	154	101	133	186	147)	177	203	171	112	97	203	20.09.	297	25.10.1993
759	ǂ	Unterburg		72	69	65	65	64	65	58	60	57	58	62	61	57	17.09.	35	18.07.1993
		213348 F0472	445.17	73	70	69	68	67	68	63	63	61)	63	65	62	66			
		Klopeiner See		75	72	71	73	69	69	67	67	64	68	67	65	75	01.01.	83	01.05.2006

Monats- und Jahresmittel der Wasserstände mit Extremwerten

Nr.	Schreibgerät	Pegel Mst.Nr. Fußnotencode Gewässer	PNP m ü.A.	Niederste / Mittlere / Höchste Wasserstände in cm I	II	III	IV	V	VI	VII	VIII	IX	X	XI	XII	Jahr	Datum	Niederster und höchster beobachteter Wasserstand vor dem Berichtsjahr bezogen auf den angegebenen Pegelnullpunkt cm	Datum
760	|	Kaunz		44	42	41	43	41	43	43	43	43	44	45	39	39	21.12.	27	01.07.1993
		213389	520.00	47	46	45	44	44	46	44	45)	46	47)	46	44)	45			
		Wölfnitzbach		53	47	61	50	71	64	59	90	75	69	47	47	90	08.08.	99	20.06.2004
762	|	Bad St.Leonhard		95)	93)	92)	100	98	101	96	100	99)	103)	99)	91)	91)	20.12.	68	30.07.2009
		213363	668.16	108)	104)	106)	104	103	109	103	110	107)	108)	104)	100)	106			
		Lavant		124)	108)	135)	112	131	155	124	176	153)	134)	111)	106)	176	03.08.	237	23.07.1999
763	|	St.Gertraud		111	108	106	117	115	113	110	110	117	122	119	108	106	08.03.	102	30.10.2010
		213082	512.54	131I	124	126)	123	122)	129	121	129	128	130)	125)	120	126			
		Lavant		161I	130	169	132	169	192	153	226	202	172	134	128	226	03.08.	400	03.01.1969
764	|	St.Jakob		33	29	28	32	27	29	26	29	28	31	29	25	25	31.12.	23	10.02.1999
		213314	459.88	37	34	35	35	33	35	32	36	36	37	33	30	34			
		Weißenbach		48	40	59	40	57	62	46	69	75	60	42	40	75	19.09.	150	14.07.1995
765	ǂ	Fischering		165	159	158	155	161	164	155	159	158	167)	162	158	155	21.04.	147	10.12.2001
		213371	409.75	178	171	173	171	172	178	171	178	176)	177)	172	167	174			
		Lavant		210	175	232	184	243	251	209	308	293	250)	180	177	308	08.08.	436	20.06.2004
766	ǂ	Krottendorf		124	117	118	125	112	125	112	117	107	116	112	109	107	10.09.	101	21.01.2002
		213090	354.05	142	133	137	136)	132	139	126	132	128	131)	123	117	131			
		Lavant		193	139	212	155	220	239	177	294	283	227	137	131	294	09.08.	482	20.06.2004
767	|	St. Vinzenz (Feistritzbach)		7	6	6	5	5	7	8	7	6	6	6	6	5	23.04.	5	13.02.2002
		211938 F0056	(1083.00)	9)	7	7	6	7	11	9	8	8	8	7	6	8			
		Feistritzbach		14)	9	20	10	24	34	23	22	35	19	9	8	35	19.09.	100	22.07.1999
768	|	St. Vinzenz (Schwarzenbach)		7	6	6	5	5	6	7	7	6	6	6	5	5	03.04.	4	07.02.2010
		211946 F0056	(1080.00)	8	7	6	6	6	9	8	8	7	7	6	6	7			
		Schwarzenbach		10	9	16	10	21	25	20	17	23	15	8	7	25	19.06.	45	22.08.2005

Tägliche Wasserstände
in cm über dem Pegelnullpunkt

Nr. 14 Gisingen — Ill

Mst.Nr. 200147 — Art: Schreibpegel — PNP: 434.30 m ü.A.

Tag	I	II	III	IV	V	VI	VII	VIII	IX	X	XI	XII
1.	129)	222)	129)	202	165	248	239	252	174	168	186	199
2.	130)	201)	136)	203	201	215	243	203	196	177	178	139
3.	170)	219)	141)	175	236	212	238	223	208	180	183	129
4.	199)	177)	175)	213	234	224	227	249	216	171	185	120
5.	169)	139)	143)	199	229	215	235	232	216	211	170	142
6.	184)	137)	145)	211	228	280	225	228	196	208	165	139
7.	140)	156)	134)	183)	241	240	224	239	205	228	198	129
8.	138)	155)	152)	200	205	259	214	294	219	161	175	133
9.	143)	168)	163)	181	258	242	208	304	197	180	181	144
10.	191)	156)	188)	175	261	265	204	311	174	347	192	163
11.	180)	141)	177)	221	255	257	188	297	155	315	155	133
12.	182)	125)	132)	233	254	173	194	295	205	287	140	139
13.	223)	129)	142)	222	233	195	245	286	209	271	173	147
14.	251)	180)	179)	215	234	274	232	223	216	278	202	125
15.	195)	167)	136)	202	275	259	226	267	199	233	190	129
16.	170)	142)	146)	175	244	267	193	269	207	203	189	130
17.	228)	175)	202)	165	220	263	221	249	181	247	181	144
18.	180)	186)	201)	167	254	342	245	245	195	223	169	130
19.	212)	158)	157)	180	265	327	241	242	230	246	130	159
20.	214)	135)	154)	200	281	297	314	201	238	230	132	155
21.	209)	183)	166)	192	232	271	297	209	233	203	140	155
22.	199)	167)	166)	211	224	279	280	246	204	222	171	145
23.	192)	191)	156)	183	255	271	274	262	215	195	186	183
24.	176)	165)	167)	144	244	260	244	276	189	187	178	175
25.	161)	178)	163)	157	233	249	269	230	212	224	158	164
26.	183)	134)	165)	210	229	262	252	234	236	213	141	157
27.	180)	132)	152)	223	258	267	237	196	252	181	162	154
28.	186)	146)	163)	207	281	237	256	182	214	200	208	152
29.	172)		156)	205	223	278	242	180	212	167	186	160
30.	194)		184)	171	262	291	237	155	198	183	152	164
31.	216)		153)		247		246	177		159		160
am	27.	06.	16.	18.	02.	07.	12.	31.	29.	04.	26.	05.
NW	119)	93)	102)	123)	123	142	134	130	127	110	95	110
MW	184)	163)	159)	194)	241	257	238	241	207	216	172	148
HW	340)	306)	322)	335	340	483	378	339	329	520	309	317
am	13.	01.	17.	11.	10.	18.	20.	08.	05.	10.	07.	31.

Jahreswerte NW 93) 06.02. MW 202 HW 520 10.10.

siehe Tabelle Überleitungen u. Speicherungen d. Berichtsjahrs
durch Kraftwerksrückgabe beeinflusst

Nr.19 Lustenau (Höchsterbrücke) — Rhein

Mst.Nr. 200196 — Art: Schreibpegel — PNP: 394.04 m ü.A.

Tag	I	II	III	IV	V	VI	VII	VIII	IX	X	XI	XII
1.	505)	585)	525)	541	531	642	628	626	579	575	551	538
2.	500)	563)	510)	552	557	604	609	614)	583	561	547	514
3.	511)	551)	532)	539	577	593	588	631)	573	573	553	506
4.	544)	527)	542)	577	581	606	598	638)	582	573	551	499
5.	531)	516)	512)	558	571	591	606	624)	646	583	567	502
6.	524)	504)	507)	559	566	634	601	622	617	576	575	513
7.	502)	516)	508)	560	566	621	604	642	607	592	562	514
8.	499)	522)	528)	585	549	639	633	754	611	577	555	505
9.	496)	539)	556)	578	590	637	618	706	606	575	556	496
10.	522)	540)	547)	565	608	636	602	694)	590	718	554	507
11.	528)	520)	537)	588	616	627	597	672	555	766	543	496
12.	527)	506)	517)	589	625	585	597	666	633	701	522	498
13.	564)	497)	507)	586	608	585	643	662	603	684	529	517
14.	581)	520)	535)	572	619	646	772	626	594	671	548	506
15.	549)	527)	528)	564	663	637	656	653	586	640	561	503
16.	530)	527)	536)	551	627	639	624	652	594	611	549	505
17.	554)	552)	566	529	597	632	627	642	584	623	547	506
18.	545)	547)	589	540	619	726	785	637	598	604	533	492
19.	563)	526)	537	551	616	806	721)	626	651	606	518	512
20.	569)	501)	530	557	628	683	790)	593	640	607	511	521
21.	566)	534)	526	554	598	663	760	580	632	585	509	514
22.	553)	540)	533	557	586	664	719	608	628	581	533	519
23.	550)	547)	525	547	615	693	679	628	626	567	546	554
24.	552)	536)	526	536	616	683	648	626	607	557	542	524
25.	555)	541)	533	531	624	649	673	611	601	571	537	523
26.	551)	502)	523	568	624	629	666	599	618	574	528	503
27.	536)	504)	518	584	672	646	656	596	630	560	522	509
28.	542)	521)	530	581	684	645	649	568	611	565	542	514
29.	545)		528	576	622	657	645	571	607	545	537	513
30.	536)		544	550	634	675	624	575	599	540	512	526
31.	565)		527		636		607)	572		535		514
am	07.	26.	13.	01.	01.	07.	11.	31.	02.	31.	21.	12.
NW	483)	480)	486)	506	504	559	545)	522)	520	513	489	475
MW	539)	529)	531)	561	607	646	652)	629)	606	600	541	512
HW	631)	632)	647	642	732	959	891	859	692	909	638	580
am	31.	01.	17.	27.	27.	18.	18.	08.	12.	10.	05.	31.

Jahreswerte NW 475 12.12. MW 579 HW 959 18.06.

siehe Tabelle Überleitungen u. Speicherungen d. Berichtsjahrs
Messstellenname früher Lustenau (Eisenbahnbrücke)

Nr.26 Lauterach — Dornbirnerach

Mst.Nr. 200410 — Art: Schreibpegel — PNP: 394.64 m ü.A.

Tag	I	II	III	IV	V	VI	VII	VIII	IX	X	XI	XII
1.	215	191	224	240	187	326	266	205	189	190	185	173
2.	212	191	212	228	185	238	245	201	185	188	185	173
3.	204	189	205	226	200	220	223	208	185	188	184	178
4.	200	191	200	299	191	209	211	222)	218	187	183	175
5.	199	192	198	252	184	210	204	204	361	186	181	210
6.	202	192	196	226	182	209	200	212	262	185	179	196
7.	247	197	194	226	182	205	197	297	221	257	179	214
8.	272	197	193	225	181	242	240	274	209	253	180	232
9.	261	195	195)	218	179	274	213	251	204	264	180	199
10.	279	192	200)	209	178	248	220	268	198	368	180	200
11.	250	194	207)	206	184	232	226	230)	197	281	180	211
12.	248	200	204)	216	192	221	205	215	240	237	179	201
13.	393	196	210)	224	185	212	286	208	204	235	178	199
14.	364	195	214	208	206	225	388	207	234	230	177	193
15.	289	193	214	200	349	208	266	283	218	217	177	194
16.	257	192	216	196	267	216	235	233	204	209	176	222
17.	241	190	308	194	232	278	235	214	279	204	175	247
18.	230	189	392	192	219	411	275	206	360	201	175	213
19.	230	188	294)	192	206	311	245	203	291	208	175	204
20.	224	191	267)	193	204	250	346	198	247	231	175	197
21.	217	198	239)	194	192	228	283	195	227	214	175	202
22.	210)	196	226	193	203	245	292	193	216	205	176	289
23.	204)	191	219	191	206	285	289	190)	209	200	175	390
24.	205)	189	221	190	194	267	321	189	205	198	184	306
25.	205	212	221	189	188	235	268	193	200	196	179	261
26.	204	212	223	188	188	216	240	189	198	196	174	236
27.	200	238	218	195	232	210	225	233	196	193	173	224
28.	198	248	220	189	237	204	225	210	194	190	173	218
29.	195		216	190	208	201	240	195	192)	189	173	217
30.	193		213	189	194	375	218	191	191	188	174	222
31.	193		214		203		209	188		187		273
am	31.	03.	08.	26.	10.	16.	08.	23.	03.	06.	28.	02.
NW	190	182	191)	183	176	198	195	187	182)	184	171	172
MW	234)	198	225)	209	204	247	250	216)	224)	215	178	222
HW	452	265	502	423	405	536	472	417	475	514	188	449
am	13.	28.	18.	04.	15.	18.	13.	07.	18.	10.	02.	31.

Jahreswerte NW 171 28.11. MW 219 HW 536 18.06.

Nr.40 Kennelbach — Bregenzerach

Mst.Nr. 200329 — Art: Schreibpegel — PNP: 423.02 m ü.A.

Tag	I	II	III	IV	V	VI	VII	VIII	IX	X	XI	XII
1.	132)	114)	136)	170)	118)	191	163	142	115	90	107	96
2.	125)	113)	138)	158)	120)	153	152	123	117	98	115	100
3.	128)	111)	131)	153)	144)	132	143	135	102	99	113	103
4.	124)	111)	125)	180)	141)	125	137	155	122	97	110	106
5.	120)	116)	118)	174)	129)	145	153	140	190	99	102	146
6.	126)	113)	117)	161)	114)	143	128	149	150	105	101	130
7.	143)	120)	123)	154)	110)	147	134	197	138	160	114	154
8.	159)	124)	128)	167)	111)	150	135	186	129	181	109	166
9.	159)	121)	126)	163)	129)	165	131	183	131	189	105	137
10.	164)	120)	135)	149)	123)	162	145	197	110	252	103	161
11.	154)	121)	138)	158)	134)	156	136	167	107	218	101	162
12.	159)	125)	125)	161)	136)	144	122	165	141	189	101	160
13.	261)	130)	128)	150)	120)	134	164	145	130	179	100	151
14.	244)	129)	143)	147)	128)	149	218	139	134	168	110	143
15.	201)	128)	146)	141)	197)	137	167	164	133	147	110	147
16.	175)	126)	155)	129)	168)	143	147	155	140	135	108	157
17.	165)	116)	180)	122)	153)	163	150	141	155	145	108	169
18.	158)	124)	214)	131)	152)	230	168	141	180	140	107	148
19.	155)	117)	177)	131)	152)	199	160	131	176	152	99	154
20.	149)	114)	154)	137)	144	179	267	119	156	140	98	146
21.	143)	127)	154)	131)	123	162	220	112	144	142	104	139
22.	137)	120)	150)	129)	118	160	211	136	137	123	106	162
23.	134)	114)	152)	125)	138	180	207	127	133	119	103	213
24.	136)	113)	143)	123)	128	172	217	123	122	132	104	190
25.	132)	113)	146)	127)	128	154	189	114	112	129	101	161
26.	131)	109)	147)	141)	121	151	169	107	127	133	97	144
27.	128)	145)	146)	135)	152	156	163	132	128	117	96	151
28.	126)	147)	150)	129)	151	152	184	119	123	109	97	150
29.	118)		155)	127)	127	135	167	114	119	109	100	138
30.	115)		147)	127)	140	214	153	113	117	108	96	147
31.	122)		148)		147		158	113		108		157
am	30.	26.	06.	27.	07.	04.	13.	26.	03.	01.	30.	01.
NW	111)	104)	110)	104)	99)	108	111	102	98	87	91	91
MW	149)	121)	144)	144)	135)	159	166	141	134	139	104	148
HW	323)	163)	257)	216)	216)	301	297	273	238	382	145	224
am	13.	27.	18.	04.	15.	18.	20.	07.	18.	10.	09.	31.

Jahreswerte NW 87 01.10. MW 140 HW 382 10.10.

siehe Tabelle Überleitungen u. Speicherungen d. Berichtsjahrs
zeitweise im Staubereich einer Wehranlage

2011

Tägliche Wasserstände
in cm über dem Pegelnullpunkt

Nr. 41 Bregenz (Hafen) — Bodensee

Mst.Nr. 200337 — Art: Schreibpegel — PNP: 392.14 m ü.A.

Tag	I	II	III	IV	V	VI	VII	VIII	IX	X	XI	XII
1.	317	313	284	283	281	322	370)	401	357	341	324	281
2.	316	313	284	284	280	322	368)	397	355	339	322	280
3.	314	311	282	284	281	321	366)	395	353	336	320	279
4.	312	309	282	285	281	320	363)	394	352	335	318	278
5.	311	307	281	288	282	321	362)	393	356	333	316	278
6.	309	305	280	288	281	321	360)	393	358	331	316	278
7.	309	303	279	289	281	322	359	394	357	334	314	279
8.	308	302	277	289	281	324	360	401	357	334	313	281
9.	308	300	277	290	281	326	359	404	355	334	311	281
10.	310	299	277	290	281	327	360	404	353	337	310	282
11.	311	297	276	290	282	328	361	403	351	350	308	286
12.	311	296	276	290	284	328	358	402	351	355	306	287
13.	317	294	275	291	287	327	360	402	349	357	304	287
14.	330	292	275	291	288	327	372	399	350	358	302	288
15.	334	291	274	291	293	328	376	398	349	357	301	288
16.	335	290	274	290	297	329	375	398	347	356	300	290
17.	335	289	276	289	298	332	374	397	347	354	299	294
18.	334	289	284	287	299	336	377	394	348	352	297	295
19.	334	288	288	287	300	350	380	392	350	351	296	295
20.	333	287	289	286	302	354	390	390	352	351	294	294
21.	333	287	289	285	303	355	399	385	352	350	292	295
22.	331	286	288	285	302	355	402	382	352	347	291	296
23.	329	285	287	284	303	360	407	380	351	345	290	304
24.	326	284	287	283	304	362	410	378	350	342	289	309
25.	325	284	286	283	305	362	411	377	348	340	288	311
26.	323	283	285	282	306	362	410	374	347	338	286	310
27.	322	283	285	282	308	361	409	373	346	336	285	309
28.	320	284	284	283	312	361	409	369	346	333	284	309
29.	318		284	283	314	361)	408	366	344	331	283	307
30.	316		283	282	314	368)	406	364	343	328	282	307
31.	314		283		316		404	360		326		307
am	06.	27.	16.	26.	03.	04.	13.	31.	30.	31.	30.	04.
NW	303	281	272	281	279	318	350)	358	342	324	281	274
MW	321	295	282	286	294	339)	381)	389	351	342	301	292
HW	337	314	290	294	321	371)	412	405	361	359	325	313
am	15.	01.	20.	12.	31.	30.	24.	09.	08.	14.	01.	25.

Jahreswerte NW 272 16.03. MW 323 HW 412 24.07.

siehe Tabelle Überleitungen u. Speicherungen d. Berichtsjahrs

Nr.43 Unterhochsteg — Leiblach

Mst.Nr. 200352 — Art: Schreibpegel — PNP: 396.32 m ü.A.

Tag	I	II	III	IV	V	VI	VII	VIII	IX	X	XI	XII
1.	124	113	127	115	109	149	134	118	112	111	112	107
2.	123	113	121	113	108	123	126	116	111	111	111	107
3.	121	113	118	112	110	116	120	117	110	111	111	111
4.	119	113	116	127	109	114	117	142	138	111	111	111
5.	118	116	115	125	107	120	115	126	188	110	111	127
6.	119	118	114	118	107	114	114	139	142	110	111	126
7.	140	116	113	115	106)	111	113	177	127	126	111	146
8.	144	115	113	114	106)	111	121	146	122	131	111	137
9.	138	114	113	113	105	122	115	133	119	136	111	122
10.	155	113	113	112	104)	123	117	128	117	148	111	151
11.	140	113	113	112	105)	117	119	122	116	132	111	149
12.	146	115	113	112	107)	114	114	119	118	123	110	133
13.	200	114	113	112	114)	114	148	118	115	128	110	132
14.	170	114	112	111	110	113	164	116	133	125	110	125
15.	146	113	113	111	135	111	133	122	124	120	110	124
16.	136	113	112	110	120	112	123	118	119	117	110	139
17.	130	113	132	110	115	127	121	116	122	116	109	139
18.	126	112	170	110)	112	161	124	114	146	115	109	128
19.	124	112	140	110	111	146	124	116	137	115	109	124
20.	123	112	132	109	115	130	178	114	128	123	108	122
21.	121	114	124	109	111	121	146	113	123	119	108	122
22.	119	114	120	109	110	124	166	112	119	116	108	150
23.	117	113	118	109	109	148	160	112	116	115	108	184
24.	117	113	116	108	108	130	161	112	115	114	108	163
25.	118	116	115	108	107	122	139	113	114	113	108	142
26.	117	120	115	108	107	118	128	111	114	113	108	131
27.	116	139)	114	111	118	116	123	119	114	112	107	126
28.	115	137)	114	110	119	114	130	116	113	112	107	123
29.	115		113	109	112	113	133	113	112	112	107	121
30.	114		113	109	110	165	130	112	112	112	107	122
31.	114		113		112		121	111		112		139
am	30.	24.	08.	27.	10.	16.	08.	27.	03.	06.	27.	01.
NW	112	110	111	107	103	110	112	110	110	110	105	107
MW	130	116)	119	112)	111)	124	132	121	123	118	109	132
HW	229	148	210	152	159	200	210	268	237	177	112	204
am	13.	27.	18.	04.	31.	30.	20.	07.	05.	10.	04.	31.

Jahreswerte NW 103 10.05. MW 121 HW 268 07.08.

geteiltes Profil

Nr.51 Lechaschau — Lech

Mst.Nr. 201087 — Art: Schreibpegel — PNP: 836.09 m ü.A.

Tag	I	II	III	IV	V	VI	VII	VIII	IX	X	XI	XII
1.	157	156)	152)	175	174)	206)	191	176	167	163	151	140
2.	156	155)	152)	180	173)	195	188	174	166	163	150	140
3.	157	154)	152)	184	176)	191	181	177	165	162	150	140
4.	155	154)	152)	188	174)	190	177	195	165	161	149	140
5.	155	154)	152)	182)	170)	189	174	188	172	161	149	142
6.	154	154)	153)	175)	169)	187	172	182	175	160	149	142
7.	155	154)	153)	176)	171)	185	171	192	170	164	148	143
8.	156	155)	153)	192)	175)	183	172	223	168	167	148	147
9.	159	155)	154)	195)	182)	190	171	215	167	168	148	144
10.	159	155)	155)	190)	180)	189	174	218	166	234	148	143
11.	158	155)	157)	186)	180)	185	179	203	165	227	147	144
12.	158	154)	158)	188)	179)	183	172	192	166	199	147	144
13.	191)	154)	159)	187)	181)	182	171	185	166	190	146	143
14.	208)	153)	163)	180)	184)	183	190	180	164	182	146	143
15.	193)	153	167)	176)	203)	183	184	192	163	174	145	143
16.	184)	153	169)	174)	193)	181	178	189	163	169	145	144
17.	180)	153	171)	173)	186)	183	175	182	163	166	144	149
18.	175)	152	175)	172)	184)	214	196	178	170	164	144	147
19.	171)	152	172	173)	184)	238	190	178	185	162	144	145
20.	171)	152	169	175)	186	208	215	176	182	162	143	144
21.	167)	152	166	177)	192	193	225	173	184	160	143	143
22.	165)	152	162	180)	192	188	207	172	185	158	143	144
23.	163)	152)	162	183)	200	194	199	172	179	157	143	146
24.	161)	152	163	182)	199	191	193	171	175	156	142	148
25.	161)	152)	164	180)	197	184	189	170	172	155	142	147
26.	160)	152)	166	181)	194	178	184	168	170	155	142	145
27.	160)	152)	166	178)	204	176	181	173	168	154	141	144
28.	160)	152)	169	175)	211	174	184	175	167	153	141	144
29.	160)		168	174)	198	172	186	171	165	152	141	144
30.	158)		169	176)	192	198	182	169	164	152	141	144
31.	157)		169		193		179	168		151		144
am	06.	03.	01.	01.	06.	29.	09.	31.	16.	31.	30.	01.
NW	152	139)	151)	169)	165)	171)	169	164	160	149	126	128
MW	165)	153)	162)	180)	186)	190)	185	183	170	168	145	144
HW	223)	162)	178)	200)	224)	270)	247	229	191	316	155	150
am	13.	03.	18.	09.	27.	18.	21.	08.	22.	10.	01.	17.

Jahreswerte NW 126 30.11. MW 169 HW 316 10.10.

ausgewertet nach Erhebungen des E-Werkes Reutte
siehe Tabelle Überleitungen u. Speicherungen d. Berichtsjahrs
durch Kraftwerksbetrieb beeinflusst

Nr.52 Seespitze — Plansee

Mst.Nr. 202184 — Art: Schreibpegel — PNP: 969.95 m ü.A.

Tag	I	II	III	IV	V	VI	VII	VIII	IX	X	XI	XII
1.	547I	458I	281I	233	323	544	546	549	546	564	574	552
2.	548I	441I	267I	243	329	528	550	547	541	566	577	554
3.	550I	430I	257I	253	338	520	556	547	540	560	577	557
4.	546I	420I	250I	260	348	519	553	547	545	559	578	557
5.	539I	415I	246I	264	357	522	547	547	547	554	580	559
6.	537I	419I	245I	263	363	525	546	547	546	550	580	556
7.	538I	419I	241I	260	366	524	543	554	550	546	579	554
8.	542I	417I	236I	267	370	522	541	564	549	542	575	556
9.	547I	414I	229I	279	374	520	541	562	548	539	572	557
10.	552I	409I	223	289	383	521	549	564	549	556	570	558
11.	552I	402I	218	293	393	528	554	568	550	589	566	562
12.	550I	397I	214	287	404	530	550	570	553	594	564	563
13.	556I	399I	211	280	412	535	544	566	552	588	566	558
14.	574I	397I	209	280	422	540	543	563	548	574	566	550
15.	585I	390I	207	277	438	537	546	571	545	565	563	544
16.	587I	381I	206	272	454	539	552	578	546	570	558	541
17.	581I	369I	204	268	460	539	559	571	551	576	554	544
18.	572I	358I	217	261	467	546	563	561	558	575	554	547
19.	562I	354I	226	258	476	551	565	554	567	573	556	538
20.	545I	353I	229	256	482	543	573	555	575	569	557	525
21.	528I	349I	230	256	490	536	579	565	582	564	559	521
22.	522I	336I	226	264	497	532	578	566	586	563	558	522
23.	521I	320I	221	274	507	528	573	559)	578	566	557	524
24.	517I	305I	217	284	513	526	568	554)	584	565	555	529
25.	509I	295I	216	291	515	530	560	551)	588	560	554	535
26.	504I	290I	220	296	511	532	553	551)	585	556	555	538
27.	498I	292I	225	300	508	532	552	550)	579	558	557	541
28.	492I	292I	229	305	522	528	550	549)	574	558	558	546
29.	486I		228	313	541	527	550	549)	570	564	554	548
30.	483I		227	319	549	537	551	548)	565	569	552	546
31.	475I		227		549		551	548)		571		548
am	31.	28.	16.	01.	01.	03.	09.	06.	02.	09.	30.	20.
NW	465I	288I	202	229	321	518	538	544	539	538	551	520
MW	537I	376I	229I	275	441	531	554	557)	560	565	564	546
HW	589I	465I	290I	321	550	552	580	582	589	595	582	565
am	16.	01.	01.	30.	30.	18.	22.	16.	22.	12.	06.	12.

Jahreswerte NW 202 16.03. MW 478 HW 595 12.10.

ausgewertet nach Erhebungen des E-Werkes Reutte
siehe Tabelle Überleitungen u. Speicherungen d. Berichtsjahrs
durch Kraftwerksbetrieb beeinflusst

Tägliche Wasserstände
in cm über dem Pegelnullpunkt

Nr. 54 Grän (Seepegel) — Haldensee-Ausfluß

Mst.Nr. 202192 — Art: Schreibpegel — PNP: 1122.80 m ü.A.

Tag	I	II	III	IV	V	VI	VII	VIII	IX	X	XI	XII
1.	139I	140I	129I	149I	146	170	159	153	145	142	136	110I
2.	139I	139I	128I	152	147	168	160	151	144	141	136	109I
3.	138I	138I	128I	155	147	163	158	150	143	140	135	109I
4.	137I	137I	127I	159	147	159	155	156	142	139	134	108I
5.	137I	137I	127I	162	146	157	153	157	145	138	134	110I
6.	136I	136I	126I	160	145	156	150	156	147	137	133	110I
7.	136I	136I	125I	159	144	155	149	156	146	138	132	111I
8.	137I	136I	125I	161	143	153	148	162	145	140	131	113I
9.	138I	135I	124I	163	142	153	148	166	144	142	130	112I
10.	138I	135I	124I	162	142	153	149	167	143	152	129	112I
11.	139I	135I	123I	160	141	152	152	164	142	166	129	113I
12.	139I	134I	123I	159	141	151	151	161	141	166	128	113I
13.	147I	134I	123I	158	142	150	151	158	141	164	127	
14.	161I	134I	123I	156	142	148	154	155	140	162	126I	
15.	163I	133I	124I	153	147	147	153	155	139	159	125I	
16.	161I	133I	125I	151	150	147	152	155	139	156	124I	
17.	159I	133I	129I	149	151	151	151	152	139	153	123I	
18.	156I	132I	135I	147	151	160	153	151	145	151	123I	
19.	155I	132I	138I	146	150	173	152	149	151	149	122I	
20.	153I	131I	139I	146	151	172	158	149	155	148	121I	
21.	151I	132I	139I	147	153	167	163	147	156	147	120I	
22.	149I	132I	139I	148	152	163	163	146	155	145	119I	
23.	147I	131I	139I	148	156	161	162	146	153	144	118I	
24.	146I	131I	140I	148	156	159	160	146	151	143	117I	
25.	145I	130I	140I	149	154	156	158	149	149	142	116I	
26.	145I	130I	141I	148	152	154	156	147	148	141	115I	
27.	144I	130I	142I	147	153	151	154	148	146	140	114I	
28.	143I	130I	144I	147	159	149	154	150	145	139	113I	
29.	142I		146I	146	158	148	158	149	144	138	112I	
30.	141I		146I	146	156	156	157	147	143	138	111I	
31.	140I		147I		161		155	146		137		
am	06.	26.	13.	30.	12.	16.	10.	24.	16.	06.	30.	04.
NW	136I	129I	123I	146	140	146	147	145	138	136	111I	108I
MW	145I	134I	133I	153I	149	157	155	153	146	146	124I	111I
HW	164I	140I	147I	163	167	175	164	167	156	167	137	113I
am	15.	01.	31.	08.	31.	19.	21.	10.	21.	11.	01.	08.

Jahreswerte NW 108I 04.12. MW 142 HW 175 19.06.

ab 12. Dez Datensammlerausfall

Nr.58 Seefeld (Seepegel) — Wildsee

Mst.Nr. 202176 — Art: Schreibpegel — PNP: 1176.56 m ü.A.

Tag	I	II	III	IV	V	VI	VII	VIII	IX	X	XI	XII
1.	78I	80I	77I	83	79	88	87	81	79	82	79	76I
2.	77I	80I	77I	84	79	87	86	81	79	82	79	75I
3.	77I	79I	76I	85	79	87	84	81	79	82	79	75I
4.	77I	79I	76I	86	79	87	84	82	79	81	79	75I
5.	76I	79I	76I	87	79	87	84	81	79	81	79	75I
6.	76I	79I	75I	86	78	86	83	81	79	81	79	76I
7.	76I	79I	75I	87	78	85	83	82	79	84	79	78I
8.	76I	79I	75I	90	77	86	83	86	79	84	79	79I
9.	76I	79I	75I	91	77	84	83	86	79	85	78	78I
10.	76I	79I	74I	90	77	79	82	85	78	97	78	78I
11.	76I	79I	74I	88	77	78	82	85	78	108	78	77I
12.	76I	79I	74I	88	77	78	82	84	80	99	78	77I
13.	80I	79I	75I	88	77	78	81	83	79	97	78	77I
14.	85I	79I	76I	88	77	79	81	82	78	90	78I	76I
15.	86I	79I	77I	86	81	79	81	83	78	82	78I	77I
16.	86I	79I	78	83	81	79	80	83	78	86	78I	77I
17.	87I	78I	80	82	80	80	80	82	77	87	78I	77I
18.	87I	78I	83	82	80	82	81	82	80	82	78I	77I
19.	86I	78I	83	81	80	89	81	83	85	71	78I	76I
20.	86I	79I	82	80	80	85	83	82	84	70	78I	76I
21.	85I	79I	82	80	79	85	84	81	84	69	78I	77I
22.	84I	79I	82	80	79	85	83	81	86	68	78I	78I
23.	84I	78I	81	80	79	84	82	80	86	68	77I	78I
24.	83I	78I	82	80	80	86	83	80	85	67	77I	78I
25.	83I	77I	81	81	84	86	82	80	84	66	77I	78I
26.	83I	77I	81	81	85	86	82	79	83	67	77I	77I
27.	82I	77I	81	80	88	85	82	80	82	71	77I	77I
28.	82I	77I	82	80	96	85	82	81	82	74	77I	76I
29.	81I		82	80	94	84	82	80	82	77	76I	76I
30.	81I		82	79	92	86	81	80	82	78	76I	77I
31.	81I		82		90		81	79		79		77I
am	10.	26.	11.	30.	14.	11.	17.	27.	17.	26.	30.	04.
NW	76I	77I	74I	79	76	77	80	79	77	66	76I	75I
MW	81I	79I	79I	84	81	84	82	82	81	80	78I	77I
HW	87I	80I	83	92	97	90	87	87	86	115	79	80I
am	17.	01.	18.	09.	28.	19.	01.	09.	22.	10.	08.	08.

Jahreswerte NW 66 26.10. MW 81 HW 115 10.10.

Seefläche 0,06 km²

Nr.61 Pertisau (Seepegel) — Achensee

Mst.Nr. 201145 — Art: Schreibpegel — PNP: 918.78 m ü.A.

Tag	I	II	III	IV	V	VI	VII	VIII	IX	X	XI	XII
1.	777	784	590	651	815	1015	987	1003	973	996	1011	846
2.	779	770	578	660	819	1020	998	999	973	998	1012	839
3.	780	753	568	672	823	1023	1007	995	975	1001	1005	835
4.	777	743	555	683	827	1021	1010	995	979	1001	1007	834
5.	773	740	542	692	831	1013	1008	1004	982	996	1009	835
6.	774	741	535	698	834	1003	1002	1013	984	990	1012	833
7.	776	743	528	703	838	989	997	1024	981	987	1013	831
8.	777	741	524	714	841	978	989	1046	975	989	1008	830
9.	780	733	522	726	844	974	987	1050	969	988	999	823
10.	783	724	521	736	846	976	992	1048	965	995	991	820
11.	785	718	522	741	849	979	994	1041	965	1022	985	821
12.	787	717	524	741	852	984	988	1026	967	1037	985	822
13.	803	719	528	740	858	989	983	1016	966	1044	985	823
14.	846	718	531	739	864	992	980	1015	964	1049	978	823
15.	875	714	534	738	880	982	981	1016	964	1048	967	824
16.	888	707	540	742	896	970	984	1016	964	1054	955	822
17.	895	697	548	748	908	964	991	1009	967	1056	945	821
18.	894	686	564	752	917	967	1005	998	978	1047	940	822
19.	889	677	576	758	925	987	1012	986	1004	1041	936	821
20.	879	673	583	762	933	994	1020	979	1018	1035	938	820
21.	870	667	589	768	940	993	1033	982	1025	1031	938	824
22.	863	653	593	774	947	989	1033	984	1031	1025	927	828
23.	858	639	600	780	952	984	1028	983	1034	1028	913	833
24.	854	626	606	786	959	987	1027	978	1035	1031	898	837
25.	847	616	611	792	964	990	1029	972	1040	1031	884	839
26.	838	609	618	797	968	992	1020	960	1040	1025	876	841
27.	827	608	625	800	978	991	1010	953	1029	1019	874	843
28.	815	603	632	802	1001	984	1000	961	1018	1009	870	845
29.	804		638	806	1017	976	992	967	1007	1005	862	846
30.	801		642	810	1022	974	990	970	999	1009	853	842
31.	797		646		1017		998	971		1010		846
am	05.	28.	10.	01.	01.	18.	01.	27.	14.	07.	30.	10.
NW	773	597	521	648	812	961	980	950	964	986	849	819
MW	822	697	571	744	902	989	1002	999	992	1019	952	831
HW	896	791	648	812	1023	1023	1035	1051	1043	1058	1014	849
am	17.	01.	31.	30.	30.	03.	22.	09.	26.	17.	02.	01.

Jahreswerte NW 521 10.03. MW 877 HW 1058 17.10.

ausgewertet nach Erhebungen der Tiroler Wasserkraftwerke-AG
siehe Tabelle Überleitungen u. Speicherungen d. Berichtsjahrs
durch Kraftwerksbetrieb beeinflusst

Nr.84 Tumpen — Ötztaler Ache

Mst.Nr. 201434 — Art: Schreibpegel — PNP: 931.10 m ü.A.

Tag	I	II	III	IV	V	VI	VII	VIII	IX	X	XI	XII
1.	159	156	152	161	176	236	236	217	205	190	170	158
2.	160	157	152	165	176	232	218	221	207	190	170	158
3.	160)	157	152	169	178	235	211	228	221	189	169	158
4.	160)	156	151	172	175	238	216	233	250	187	169	158
5.	159)	154	151	166	174	243	227	227	254	185	175	158
6.	158)	153	151	166	176	237	228	245	228	184	177	157
7.	158)	153	151	172	183	225	234	246	214	188	173	158
8.	157)	153	151	182	192	229	251	252	211	182	172	157
9.	156)	153	151	183	198	231	247	226	223	181	171	157
10.	156	153	152	182	200	224	242	213	220	202	169	157
11.	155	153	152	181	203	230	245	216	220	204	168	157
12.	155	153	153	181	204	228	245	221	226	196	167	156
13.	159	153	153	174	214	230	259	224	215	193	166	156
14.	158	152	152	170	222	232	271	228	213	189	165	156
15.	157	152	154	168	217	233	262	243	213	186	165	156
16.	156	153	154	166	199	241	236	237	208	184	164	156
17.	156	152	157	166	193	244	233	237	208	183	163	155
18.	156	152	155	168	193	262	254	240	227	181	162	154
19.	155	152	155	172	196	252	229	243	211	180	162	153
20.	155	152	153	175	204	226	222	243	200	180	162	153
21.	155	152	152	180	213	227	215	235	202	177	162	157
22.	155	152	153	182	220	244	215	239	204	176	162	155
23.	154)	151	154	183	227	263	216	240	203	175	161	156
24.	154)	151	155	181	233	248	212	239	201	174	160	155
25.	154)	153	157	183	236	233	204	240	199	175	159	154
26.	154)	152	158	185	241	244	201	244	196	177	159	154
27.	154)	152	158	184	254	250	201	253	195	174	160	154
28.	154	152	158	180	236	255	206	216	194	173	159	155
29.	155		158	178	217	253	209	215	191	172	159	154
30.	156		159	177	220	258	206	215	190	172	159	154
31.	156		160		234		207	214		171		154
am	23.	24.	08.	01.	05.	07.	27.	31.	30.	31.	25.	20.
NW	152	148	148	160	173	220	199	199	187	171	158	150
MW	156)	153	154	175	207	240	228	232	212	183	165	156
HW	163)	161	160	188	269	294	305	303	325	232	180	159
am	02.	03.	31.	27.	27.	18.	14.	26.	04.	10.	05.	01.

Jahreswerte NW 148 08.03. MW 188 HW 325 04.09.

siehe Tabelle Überleitungen u. Speicherungen d. Berichtsjahrs

2011

Tägliche Wasserstände
in cm über dem Pegelnullpunkt

Nr. 88 Magerbach — Inn

Mst.Nr. 201459 — Art: Schreibpegel — PNP: 652.98 m ü.A.

Tag	I	II	III	IV	V	VI	VII	VIII	IX	X	XI	XII
1.	164	217	179	197	201	300	297	254	260	235	196	201
2.	162	208	184	200	218	274	270	257	256	215	217	206
3.	173	183	183	201	236	283	252	269	249	226	224	200
4.	191	191	178	211	232	291	263	279	263	230	217	180
5.	176	171	158	203	226	295	265	270	284	236	208	196
6.	182	164	153	200	230	300	261	274	270	231	190	211
7.	164	185	172	218	231	289	274	280	252	240	210	213
8.	164	187	172	225	230	286	294	328	245	212	222	183
9.	150	179	177	229	250	297	281	292	253	206	230	192
10.	177	179	188	226	263	297	272	279	237	270	229	188
11.	177	175	179	222	261	285	288	272	224	283	217	169
12.	178	172	173	217	264	271	287	279	248	277	194	189
13.	193	168	174	203	267	278	291	274	241	271	179	216
14.	189	187	194	185	265	292	314	260	240	256	206	202
15.	182	187	191	192	278	293	303	287	236	244	216	200
16.	171	182	206	193	269	297	271	288	237	222	220	191
17.	184	179	197	184	260	295	257	285	228	244	215	201
18.	186	199	185	189	258	327	312	287	241	238	218	195
19.	196	174	163	196	263	337	298	280	284	239	201	205
20.	187	166	159	204	260	304	294	272	267	246	182	201
21.	200	184	175	210	259	294	280	265	262	243	192	192
22.	191	192	179	216	262	305	278	286	263	232	199	185
23.	172	185	185	209	281	327	268	290	271	210	208	187
24.	204	193	188	199	289	320	255	287	255	220	215	164
25.	189	184	191	204	303	292	263	281	246	236	207	157
26.	189	166	172	224	304	284	255	286	266	230	191	149
27.	179	157	159	227	330	303	252	288	270	229	176	158
28.	178	183	181	228	320	306	266	252	265	229	203	164
29.	170		188	223	273	313	259	262	253	204	217	169
30.	179		196	211	279	317	243	261	247	188	203	163
31.	213		191		294		242	258		194		159
am	28.	28.	06.	01.	01.	13.	17.	31.	16.	30.	13.	26.
NW	129	125	123	164	186	241	218	186	202	156	151	129
MW	181	182	180	208	263	298	274	277	254	233	207	187
HW	238	245	257	260	367	381	344	353	324	342	263	254
am	31.	01.	15.	07.	27.	19.	14.	08.	04.	10.	02.	07.

Jahreswerte NW 123 06.03. MW 229 HW 381 19.06.

ausgewertet nach Erhebungen der Tiroler Wasserkraftwerke-AG
siehe Tabelle Überleitungen u. Speicherungen d. Berichtsjahrs
durch Kraftwerksbetrieb beeinflusst

Nr.94 Innsbruck (oberh. Sill) — Inn

Mst.Nr. 201525 — Art: Schreibpegel — PNP: 568.46 m ü.A.

Tag	I	II	III	IV	V	VI	VII	VIII	IX	X	XI	XII
1.	232	271	247	248	257	347	351	299	310)	286	255	255
2.	226	264	245	253	264	334	324	306	302	273	264	257
3.	230	246	253	258	281	328	305	310	302	273	275	257
4.	242	249	250	261	283	341	304	325)	301	279	271	246
5.	241	239	237	261	280	341	310	316)	335	285	266	245
6.	242	234	230	255	277	348	313	319)	321	282	250	264
7.	230	235	229	262	282	341	315	319)	305	291	261	267
8.	229	246	239	275	277	335	337	368)	296	275	273	251
9.	223	243	237	274	299	343	325	345)	298	265	281)	246
10.	229	239	253	275	309	345	322	325)	291	306	279)	252
11.	240	237	250	273	309	335	328	320)	280	336	267)	235
12.	239	237	239	272	310	324	330	324)	295	324	259)	239
13.	249	235	240	265	312	322	335	320)	292	315	248)	260
14.	249	239	252	250	312	335	356	308)	290	307	264)	260
15.	242	247	252	247	324	345	352	327)	286	294	268)	257
16.	240	243	258	250	316	349	322	330)	287	279	274)	252
17.	237	244	256	247	310	342	309	333)	283	292	271)	249
18.	242	256	254	246	309	361	341	334)	287	290	267)	252
19.	251	244	233	251	317	392	349	331)	327	288	256)	258
20.	245	235	232	259	313	357	338	318)	317	299	245)	255
21.	250	240	230	258	306	345	331	312)	310	299	247)	253
22.	248	252	245	266	308	350	326	331)	313	292	255	245
23.	242	247	244	262	320	370	318	341)	310	277	263	243
24.	251	254	249	256	334	373	309	337)	306	273	265	236
25.	249	254	249	253	347	344	306	331)	296	285	259	227
26.	246	233	244	270	349	329	309	326)	303	285	249	222
27.	243	232	231	277	368	351	302	341)	316	281	243	225
28.	242	244	233	276	373	354	312	304)	313	279	250	229
29.	234		244	270	331	364	313	303)	306	264	264	233
30.	238		250	270	322	365	296	311)	300	252	259	229
31.	265		250		347		293	306)		253		229
am	03.	21.	21.	01.	01.	13.	17.	31.	16.	30.	20.	26.
NW	213	214	214	232	245	300	282	274)	266	235	230)	212
MW	241	244	244	261	311	347	322	323)	303)	286	262)	246
HW	280	285	286	292	409	420	378	393)	361	384	296)	285
am	31.	01.	16.	08.	27.	19.	18.	08.	05.	10.	09.	14.

Jahreswerte NW 212 26.12. MW 283 HW 420 19.06.

siehe Tabelle Überleitungen u. Speicherungen d. Berichtsjahrs
durch Kraftwerksbetrieb beeinflusst

Nr.95 Gries am Brenner (Seepegel) — Brennersee

Mst.Nr. 202200 — Art: Schreibpegel — PNP: 1310.31 m ü.A.

Tag	I	II	III	IV	V	VI	VII	VIII	IX	X	XI	XII
1.	69D	69D	68D	68)	73)	104)	84)	74)	73)	88)	73)	69D
2.	69D	69D	68D	68)	72)	102)	77)	73)	72)	84)	72)	69D
3.	69D	69D	68D	68)	72)	99)	75)	73)	72)	79)	72)	69D
4.	69D	69D	68D	69)	72)	97)	74)	74)	72)	78)	72)	69D
5.	69D	68D	68D	69)	72)	104)	73)	74)	73)	77)	71)	69D
6.	69D	68D	68D	70)	72)	103)	73)	75)	75)	76)	71)	69D
7.	69D	68D	68D	70)	72)	102)	73)	77)	75)	78)	71)	69D
8.	70D	68D	68D	70)	73)	102)	74)	100)	74)	77)	72)	69D
9.	70D	68D	68D	72)	76)	103)	74)	99)	73)	77)	72)	69D
10.	70D	68D	68D	73)	80)	101)	74)	93)	73)	90)	72)	69D
11.	70D	68D	68D	74)	87)	104)	80)	87)	72)	102)	72)	69D
12.	70D	68D	68D	74)	90)	106)	76)	79)	72)	98)	72)	69D
13.	70D	68D	68D	74)	96)	106)	76)	76)	71)	95)	71)	69D
14.	70D	68D	68D	73)	102)	106)	89)	75)	72)	92)	71)	69D
15.	70D	68D	68D	73)	111)	103)	92)	80)	71)	88)	71)	69D
16.	70D	68D	69D	72)	98)	101)	88)	80)	71)	82)	70)	69D
17.	70D	68D	69D	71)	91)	102)	80)	76)	71)	78)	70)	69D
18.	70D	68D	69D	71)	85)	105)	93)	74)	86)	76)	70)	69D
19.	70D	68D	69D	71)	82)	110)	98)	74)	110)	75)	70)	69D
20.	70D	68D	68D	71)	91)	103)	98)	73)	102)	75)	70)	69D
21.	70D	68D	68D	71)	96)	98)	96)	72)	97)	74)	70D	69D
22.	70D	68D	68D	71)	96)	97)	94)	72)	101)	74)	70D	69D
23.	70D	68D	68D	72)	100)	101)	91)	71)	101)	74)	70D	69D
24.	70D	68D	68D	73)	102)	98)	90)	71)	102)	74)	70D	69D
25.	69D	68D	68D	74)	105)	95)	87)	71)	102)	76)	70D	69D
26.	69D	68D	68)	75)	104)	92)	82)	71)	101)	76)	70D	69D
27.	69D	68D	68)	76)	118)	92)	77)	74)	99)	74)	73D	69D
28.	69D	68D	68)	76)	113)	90)	76)	73)	96)	74)	72D	69D
29.	69D		68)	75)	102)	89)	76)	72)	94)	74)	69D	69D
30.	69D		68)	74)	101)	88)	75)	73)	92)	73)	69D	70D
31.	69D		68)		104)		74)	73)		73)		70D
am	06.	09.	13.	03.	08.	29.	07.	26.	17.	31.	30.	12.
NW	69D	68D	68D	68)	72)	86)	73)	71)	71)	73)	69D	68D
MW	70D	68D	68D	72)	91)	100)	82)	77)	84)	80)	71D	69D
HW	70D	69D	69D	76)	129)	118)	100)	102)	116)	107)	74D	70D
am	21.	02.	17.	27.	27.	18.	18.	09.	18.	10.	27.	31.

Jahreswerte NW 68D 12.12. MW 78 HW 129) 27.05.

Seefläche 0,06 km²

Nr.104 Innsbruck-Reichenau — Sill

Mst.Nr. 201624 — Art: Schreibpegel — PNP: 567.39 m ü.A.

Tag	I	II	III	IV	V	VI	VII	VIII	IX	X	XI	XII
1.	222	217	214	217	228	269	262	250	240	245	232	220
2.	221	216	212	220	227	264	255	250	239	243	231	220
3.	221	216	212	223	231	262	250	253	241	242	231	220
4.	220	217	213	225	227	264	247	258	250	240	230	219
5.	220	216	213	222	227	270	250	251	267	239	232	220
6.	221	216	212	221	227	267	249	255	257	238	232	219
7.	222	216)	213	224	230	261	251	272	245	246	231	219
8.	222	215	211	231	234	265	258	290	243	240	230	220
9.	221	216	213	232	237	268	257	275	243	240	229	219
10.	222	215	212	232	238	262	255	261	242	264	228	219
11.	220	216	213	230	240	268	260	256	242	262	228	218
12.	220	215	213	230	241	267	255	255	250	255	228	219
13.	224	215	212	228	249	266	262	254	241	252	227	218
14.	224	214	212	225	256	268	279	253	240	249	226	218
15.	222	214	214	224	267	265	277	264	239	247	226	218
16.	221	215	214	223	249	266	258	258	237	245	226	217
17.	221	214	220	222	243	269	257	255	238	243	224	218
18.	221	215	220	223	244	288	302	255	266	242	225	216
19.	220	214	216	224	245	288	278	256	269	241	224	216
20.	220	214	214	225	247	269	275	253	255	242	224	216
21.	219	214	213	227	250	264	267	251	259	239	223	216
22.	219	214	213	229	255	269	263	251	264	238	223	217
23.	216	213	214	229	257	287	262	253	263	237	223	218
24.	218	212	215	230	259	280	266	252	260	236	223	217
25.	219	215	214	230	263	268	260	251	258	236	222	216
26.	219	213	215	231	265	266	256	252	255	241	221	216
27.	218	213	215	231	291	267	253	269	252	237	221	216
28.	217	213	216	230	282	267	253	250	251	235	222	216
29.	217		217	229	265	266	253	244	248	234	220	216
30.	216		216	228	261	272	251	243	246	233	221	216
31.	217		216		266		249	242		232		216
am	31.	24.	26.	01.	05.	07.	04.	31.	16.	31.	26.	16.
NW	208	208)	198	213	226	255	245	238	233	231	199	209
MW	220	215)	214	226	248	269	260	256	250	242	226	218
HW	229	225	233	239	329	358	322	316	325	306	257	230
am	13.	03.	24.	09.	27.	18.	18.	08.	18.	10.	25.	01.

Jahreswerte NW 198 26.03. MW 237 HW 358 18.06.

durch Kraftwerksbetrieb beeinflusst
Minima durch Abstellungen des KW Untere Sill beeinflusst

Tägliche Wasserstände
in cm über dem Pegelnullpunkt

Nr.118 Hart im Zillertal — Ziller

Mst.Nr. 201780 — Art: Schreibpegel — PNP: 530.95 m ü.A.

Tag	I	II	III	IV	V	VI	VII	VIII	IX	X	XI	XII
1.	159	203	159	184	174	241	227	230	228	208	183	201
2.	164	189	167	166	189	226	218	229	229	194	220	200
3.	205	195	172	179	222	219	190	242	203	216	189	180
4.	198	167	176	183	186	198	225	229	198	215	188	156
5.	160	176	160	171	197	200	234	217	220	218	184	162
6.	159	161	148	184	196	237	226	217	201	219	169	181
7.	161	168	149	186	187	250	249	212	215	222	182	203
8.	157	178	151	191	175	234	220	285	223	195	173	176
9.	152	194	154	184	210	241	204	261	199	201	185	185
10.	159	183	159	185	228	242	198	247	177	265	210	181
11.	171	169	160	190	228	242	244	241	183	266	176	156
12.	162	153	153	187	230	215	224	257	198	262	170	184
13.	180	172	167	182	209	216	231	229	216	268	169	175
14.	210	171	195	226	201	241	233	210	205	248	218	196
15.	183	188	165	194	222	253	228	255	213	238	223	172
16.	174	200	159	186	220	248	205	243	218	225	230	166
17.	180	199	183	186	236	232	186	258	174	201	217	154
18.	174	188	173	218	231	241	226	246	264	185	217	176
19.	185	164	163	187	243	232	243	235	264	196	166	208
20.	191	160	172	202	235	253	253	233	244	190	167	175
21.	216	183	159	183	213	248	222	223	256	199	214	191
22.	190	191	187	189	217	228	210	247	262	197	233	189
23.	185	174	171	180	222	255	199	229	268	183	230	162
24.	229	190	157	178	208	243	210	232	263	214	218	152
25.	182	170	165	183	230	237	203	221	247	217	206	146
26.	222	155	163	184	211	212	228	213	249	227	185	145
27.	213	155	160	206	256	223	246	203	252	195	155	155
28.	202	186	172	210	237	244	252	183	234	208	207	155
29.	170		184	194	227	243	235	221	231	179	188	178
30.	174		164	173	232	244	209	216	226	176	213	172
31.	215		163		241		210	215		185		173
am	12.	24.	08.	01.	06.	08.	10.	31.	17.	31.	28.	27.
NW	148	143	142	153	163	181	170	169	161	165	151	145
MW	183	178	166	188	217	235	222	232	225	213	196	174
HW	275	271	258	277	356	311	311	346	382	334	281	281
am	24.	16.	17.	14.	27.	18.	20.	03.	18.	10.	16.	07.

Jahreswerte NW 142 08.03. MW 202 HW 382 18.09.

siehe Tabelle Überleitungen u. Speicherungen d. Berichtsjahrs
durch Kraftwerksbetrieb beeinflusst

Nr.128 Einlaufbauwerk — Hintersteiner See

Mst.Nr. 202168 — Art: Lattenpegel — PNP: 879.31 m ü.A.

Tag	I	II	III	IV	V	VI	VII	VIII	IX	X	XI	XII
1.	261	227	152	151	181	261	337	323	314	317	343	289
2.	263	223	150	156	183	260	336	320	313	320	340	287
3.	264	219	147	159	182	260	335	319	313	323	338	288
4.	262	213	145	162	182	264	332	324	316	324	335	289
5.	260	212	145	165	181	268	330	324	317	324	337	287
6.	256	215	148	167	181	274	327	325	316	322	341	284
7.	253	216	151	167	182	276	325	328	315	321	340	280
8.	250	211	149	165	184	278	323	330	313	325	337	276
9.	251	207	146	165	186	280	321	331	311	329	335	273
10.	252	202	143	170	185	283	326	330	312	333	333	274
11.	249	197	140	174	184	287	329	328	315	334	332	274
12.	248	195	141	174	184	291	328	327	314	333	333	271
13.	251	197	144	173	183	294	326	328	313	332	335	268
14.	255	199	146	172	185	297	323	325	311	332	337	265
15.	258	194	145	173	189	299	321	323	310	331	334	263
16.	261	189	142	177	193	300	320	320	312	330	330	260
17.	261	183	139	180	197	303	319	317	316	330	326	261
18.	262	180	136	179	201	308	322	315	320	331	323	262
19.	261	182	138	178	207	312	325	313	323	331	320	258
20.	260	185	140	176	211	315	326	315	321	333	318	254
21.	257	184	141	176	216	318	327	319	319	335	319	250
22.	254	179	140	178	220	320	326	322	317	338	315	246
23.	252	173	140	181	223	322	327	321	315	340	311	243
24.	250	168	138	184	224	324	328	319	315	339	307	241
25.	247	163	140	182	227	326	329	316	316	340	303	242
26.	245	159	143	180	230	330	328	315	314	341	301	241
27.	242	159	145	181	235	332	326	319	315	342	305	238
28.	238	155	146	180	243	331	324	321	316	341	304	235
29.	235		148	179	251	331	323	319	315	342	299	232
30.	233		148	180	257	335	322	317	315	341	292	230
31.	230		150		260		325	315		343		227
am	31.	28.	18.	01.	01.	03.	17.	19.	15.	01.	30.	31.
NW	229	154	136	150	181	259	318	313	310	316	290	226
MW	252	192	144	173	205	299	326	322	315	332	324	261
HW	265	229	154	185	261	336	337	332	323	343	343	290
am	03.	01.	01.	24.	31.	30.	01.	09.	19.	27.	01.	01.

Jahreswerte NW 136 18.03. MW 262 HW 343 27.10.

durch Kraftwerksbetrieb beeinflusst

Nr.133 Thiersee (Seepegel) — Thiersee

Mst.Nr. 202242 — Art: Schreibpegel — PNP: 615.79 m ü.A.

Tag	I	II	III	IV	V	VI	VII	VIII	IX	X	XI	XII
1.	71I	72I	72I	74	72	75	82	74	70	72	39	72I
2.	71I	72I	72I	74	72	75	75	74	71	72	41	72I
3.	71I	72I	72I	74	72	74	75	74	71	72	44	72I
4.	71I	72I	72I	73	72	73	74	76	71	72	46	73I
5.	71I	72I	72I	73	72	72	74	76	71	72	48	73I
6.	71I	72I	72I	73	72	72	73	80	68	72	50	73I
7.	71I	72I	72I	73	72	72	73	82	67	78	53	74I
8.	71I	72I	72I	72	71	72	73	85	66	78	56	77I
9.	71I	72I	72I	72	71	73	73	76	66	81	58	75I
10.	72I	72I	72I	72	71	72	73	72	66	85	61	74I
11.	72I	72I	72I	72	71	72	73	74	66	79	63	74I
12.	72I	73I	72I	73	72	72	72	74	66	66	65	74I
13.	79I	74I	72	73	73	72	72	73	66	61	67	75I
14.	74I	74I	73	73	73	72	74	73	66	60	68	75I
15.	70I	73I	73	73	77	72	73	80	66	58	70	75I
16.	71I	73I	73	73	76	72	73	78	66	56	72	75I
17.	74I	73I	74	72	74	74	73	75	68	55	73	77I
18.	74I	73I	79	72	73	76	73	74	72	55	73	76I
19.	74I	72I	79	72	72	82	73	73	75	55	73	74I
20.	74I	72I	76	72	72	77	75	73	71	57	74	74I
21.	73I	72I	74	72	72	75	78	72	67	58	73	74I
22.	73I	72I	74	72	71	73	74	72	69	58	67	74I
23.	73I	72I	73	72	72	74	72	71	72	56	68	75I
24.	73I	72I	73	73	72	76	72	71	73	52	69	76I
25.	73I	72I	73	72	72	75	72	71	72	38	71	76I
26.	73I	72I	73	72	72	75	72	71	72	32	72	75I
27.	73I	72I	73	72	74	74	73	71	72	31	72	75I
28.	73I	72I	73	72	79	73	74	71	72	31	72	74I
29.	73I		74	72	76	74	74	71	72	31	72	74I
30.	72I		74	72	74	96	75	71	72	32	72	74I
31.	72I		74		73		75	70		36		74I
am	15.	27.	01.	30.	11.	06.	24.	31.	11.	28.	01.	01.
NW	70I	72I	72I	72	71	72	72	70	66	31	38	72
MW	72I	72I	73I	73	73	75	74	74	69	58	63	74I
HW	86I	74I	81	74	80	103	90	89	77	94	74	77I
am	13.	14.	18.	01.	28.	30.	01.	08.	19.	10.	19.	08.

Jahreswerte NW 31 28.10. MW 71 HW 103 30.06.

durch Seeschleuse beeinflusst
Seefläche 0,251 km²

Nr.154 Mittersill — Salzach

Mst.Nr. 203075 — Art: Schreibpegel — PNP: 782.90 m ü.A.

Tag	I	II	III	IV	V	VI	VII	VIII	IX	X	XI	XII
1.	156	156	150	165	174	225	209	196	187	180	170	157
2.	159	151	149	166	170	212	199	194	187	181	169	154
3.	154	155	153	172	173	216	193	223	192	179	169	158
4.	152	154	148	174	169	214	191	228	203	176	167	156
5.	157	151	152	167	167	221	193	209	242	174	169	156
6.	156	155	149	164	169	219	196	230	208	174	172	155
7.	157	153	151	173	174	211	202	226	192	195	170	153
8.	157	155	149	185	183	222	211	307	189	183	168	159
9.	154	155	150	181	186	225	211	282	196	182	168	156
10.	158	154	155	176	185	216	208	229	193	263	165	153
11.	155	152	151	173	188	223	246	207	192	247	165	156
12.	152	153	150	172	192	218	214	202	194	211	164	155
13.	170	157	150	168	206	214	227	201	188	207	164	155
14.	178	155	157	165	202	225	254	200	189	198	162	153
15.	169	153	153	162	220	212	217	233	187	190	160	158
16.	165	151	155	161	192	213	207	214	186	186	161	152
17.	162	153	162	161	189	229	206	207	187	185	161	160
18.	160	152	168	165	197	249	237	207	261	181	161	154
19.	161	150	158	163	197	258	219	213	233	182	158	154
20.	158	153	154	169	202	216	248	213	209	180	158	155
21.	158	152	157	174	217	209	229	204	218	181	162	152
22.	157	151	154	175	218	229	217	206	218	174	160	156
23.	153	147	153	177	214	331	220	209	208	178	159	155
24.	159	148	155	178	212	272	235	205	202	174	158	157
25.	155	154	160	178	214	223	211	204	198	173	157	155
26.	158	147	157	177	222	219	201	205	195	182	159	152
27.	156	153	160	175	281	221	199	216	191	178	155	156
28.	153	150	161	171	251	220	205	197	187	173	160	152
29.	156		156	175	213	214	206	189	185	172	154	155
30.	151		158	172	207	236	204	189	182	172	159	154
31.	156		159		216		197	189		170		154
am	04.	24.	08.	16.	05.	07.	04.	30.	17.	30.	26.	29.
NW	145	141	142	155	159	195	182	175	169	162	149	147
MW	158	153	155	171	200	227	213	214	200	186	163	155
HW	197	181	179	202	384	387	313	432	303	403	189	181
am	14.	15.	03.	07.	27.	23.	14.	08.	18.	10.	02.	01.

Jahreswerte NW 141 24.02. MW 183 HW 432 08.08.

siehe Tabelle Überleitungen u. Speicherungen d. Berichtsjahrs

2011

Tägliche Wasserstände
in cm über dem Pegelnullpunkt

Nr.159 Zell am See (Seepegel) — Zeller See

Mst.Nr. 203117 — Art: Schreibpegel — PNP: 747.72 m ü.A.

Tag	I	II	III	IV	V	VI	VII	VIII	IX	X	XI	XII
1.	180)	188	182	189	177	191	189)	189)	184)	192	192	184
2.	179)	187	182	189	177	189	188)	188)	183)	191	191	184
3.	178)	187	181	189	177	186	188)	188)	183)	190	191	184
4.	177)	186	181	190	177	184	187)	191)	182)	190	190	184
5.	176)	186	181	191	176	183)	186)	196)	182)	189	190	184
6.	176)	186	181	191	176	182)	186)	197)	183)	189	190	184
7.	176)	185	180	191	176	181	186)	197)	181)	193	189	185
8.	175)	185	180	191	175	180	186)	199)	181)	196	189	187
9.	175)	185	180	192	176	181	185)	201)	181)	198	188	187
10.	175)	185	180	191	176	180	184)	203)	181)	201	188	187
11.	174)	185	179	191	176	181	184)	202)	180)	209	188	187
12.	175	185	179	192	177	180	183)	201)	180)	213	188	187
13.	178	185	179	192	178	180	183)	201)	180)	213	187	187
14.	185	185	179	189	179	180	183)	200)	179)	212	187	187
15.	188	185	179	187	183	180	183)	200)	179)	210	186	187
16.	190	184	180	185	185	180	182)	200)	178)	208	186	186
17.	191	184	180	184	186	181	182)	199)	179	205	186	187
18.	191	184	184	182	187	183	181)	198)	181	203	185	187
19.	191	184	185	181	188	188	181)	197)	188	202	185	187
20.	191	184	185	181	188	189	181)	196)	192	201	185	188
21.	191	184	185	180	188	188	187)	195)	194	201	185	188
22.	191	184	185	180	189	187	189)	194)	196	199	185	188
23.	190	184	185	179	190	190	191)	192)	196	198	185	188
24.	190	183	185	179	190	196	192)	191)	196	197	185	189
25.	190	183	185	178	191	197	192)	190)	195	196	185	189
26.	189	183	185	178	191)	194	192)	189)	194	195	185	188
27.	189	182	186	177	192	192	192)	188)	194	195	184	188
28.	189	182	187	178	199	190	192)	188)	193	195	184	187
29.	189		188	178	199	188)	191)	187)	192	194	184	187
30.	188		188	177	198	189)	190)	185)	192	193	184	188
31.	188		189		194		189)	184)		193		189
am	11.	28.	13.	26.	08.	08.	17.	31.	17.	03.	07.	05.
NW	174)	182	179	176	173)	178)	176)	184)	177)	189	183	179
MW	184)	185	183	185	184)	186)	187)	194)	186)	199	187	187
HW	191)	188	189	194	200	197	193)	203)	196	214	195	190
am	18.	01.	31.	12.	28.	24.	25.	10.	22.	13.	07.	17.

Jahreswerte NW 173) 08.05. MW 187 HW 214 13.10.

durch Seepumpwerk beeinflusst
Seefläche 4,7 km²

Nr.160 Bruck (Salzach) — Salzach

Mst.Nr. 203125 — Art: Schreibpegel — PNP: 747.37 m ü.A.

Tag	I	II	III	IV	V	VI	VII	VIII	IX	X	XI	XII
1.	63	78	79	85	68	163	151	132	132	106	91	66
2.	62	72	82	75	68	140	135	128	128	95	102	65
3.	81	67	88	70	73	146	110	149	117	99	96	56
4.	83	73	81	92	79	131	119	176	126	109	91	50
5.	77	64	73	94	74	138	126	152	170	106	84	60
6.	72	57	62	92	67	151	126	171	148	101	82	70
7.	70	67	77	84	68	151	140	154	127	130	98	77
8.	62	60	81	98	77	150	141	234	119	114	90	48
9.	62	70	75	89	89	158	147	259	129	112	93	63
10.	68	68	79	81	107	147	139	196	112	192	97	58
11.	64	56	83	90	114	152	176	173	102	199	90	58
12.	51	65	76	97	107	140	144	160	119	170	80	61
13.	80	63	74	91	119	144	146	156	114	161	77	68
14.	101	74	79	100	113	162	178	144	109	140	94	59
15.	75	81	76	88	141	157	158	181	111	125	91	61
16.	61	81	75	73	111	156	135	164	109	117	89	60
17.	66	72	81	67	113	163	123	160	97	122	91	58
18.	70	67	94	83	119	166	160	155	164	120	93	62
19.	81	63	84	78	126	194	150	162	174	122	84	67
20.	76	60	72	86	127	157	178	163	154	125	73	64
21.	65	73	78	71	132	147	165	146	164	116	73	60
22.	61	77	75	71	129	155	147	156	169	110	77	70
23.	63	75	79	75	150	237	147	153	159	102	89	56
24.	89	68	74	74	142	213	174	148	149	104	81	50
25.	74	75	75	74	146	160	154	145	139	104	79	39
26.	81	71	70	81	151	147	132	140	136	113	68	40
27.	71	70	71	77	199	157	128	147	144	100	60	57
28.	69	86	75	70	191	158	147	127	126	105	73	61
29.	54		82	75	136	155	147	125	124	98	65	59
30.	52		83	66	142	163	142	123	118	91	72	53
31.	80		79		150		124	123		94		57
am	12.	03.	06.	17.	07.	13.	04.	31.	17.	30.	24.	26.
NW	38	41	46	50	55	118	96	98	78	66	47	36
MW	70	70	78	81	117	159	145	158	133	119	84	59
HW	118	107	108	117	286	296	226	363	209	326	125	106
am	14.	28.	18.	01.	27.	23.	11.	09.	18.	10.	01.	01.

Jahreswerte NW 36 26.12. MW 106 HW 363 09.08.

ausgewertet nach Erhebung der Verbund Austrian Hydro Power AG
siehe Tabelle Überleitungen u. Speicherungen d. Berichtsjahrs

Nr.186 Salzburg — Salzach

Mst.Nr. 203398 — Art: Schreibpegel — PNP: 408.06 m ü.A.

Tag	I	II	III	IV	V	VI	VII	VIII	IX	X	XI	XII
1.	357)	373)	364)	388	366	427	428	404	388	378	375	359
2.	358)	367)	365)	391	371	418	417	398	387	370	375	356
3.	363)	366)	366)	391	380	418	404	397	383	372	371	353
4.	361)	359)	366)	399	375	417	399	444	382	372	373	352
5.	355)	361)	360)	402	367	413	404	419	410	372	370	352
6.	354)	358)	350)	387	365	418	404	423	418	375	369	355
7.	356)	363)	356)	385	366	411	404	412	392	418	372	361
8.	354)	367)	356)	418	374	414	405	454	387	415	372	359
9.	357)	364)	354)	405	376	435	402	529	413	412	371	353
10.	355)	367)	355)	392	380	414	398	467	396	479	375)	355
11.	355)	365)	357)	388	387	416	416	446	384	532	369	351
12.	358)	391)	357)	390	391	423	406	425	384	466	366	354
13.	461)	381)	358)	392	400	412	400	421	384	454	366	358
14.	545)	377)	362)	387	394	425	423	407	379	440	370	355
15.	441)	376)	366)	386	431	417	411	434	381	416	371	355
16.	411)	372)	367)	373	413	415	403	436	376	404	369	353
17.	397)	372)	375)	369	394	425	392	421	371	405	369	356
18.	395)	368)	404)	374	406	430	405	416	390	400	368	356
19.	391)	363)	392)	377	404	473	406	416	439	398	367	352
20.	389)	360)	367)	374	402	435	426	417	428	402	360	352
21.	381)	367)	365)	378	407	426	484	406	426	395	362	352
22.	374)	370)	363)	380	408	423	441	404	433	390	363	352
23.	369)	364)	363)	383	422	462	424	404	417	383	363	370
24.	371)	357)	364)	378	411	487	455	401	409	386	361	361
25.	374)	360)	372)	381	412	441	446	398	401	383	359	359
26.	369)	360)	364)	385	411	443	425	396	396	390	358	354
27.	373)	355)	376)	376	445	437	415	399	395	388	355	350
28.	372)	366)	384)	373	496	426	415	401	389	383	357	361
29.	366)		383)	368	433	421	417	388	386	380	358	353
30.	357)		377)	369	428	438	410	387	381	377	355	356
31.	369)		375)		431		403	384		373		352
am	10.	24.	08.	29.	07.	13.	17.	31.	17.	03.	27.	19.
NW	341)	345)	342)	345	346	403	360	351	350	353	341)	335
MW	380)	367)	367)	385	402	429	416	418	397	404	366)	355
HW	600)	425)	433)	434	560	532	519	582	451	597	400	392
am	14.	12.	18.	08.	28.	23.	21.	09.	19.	10.	09.	28.

Jahreswerte NW 335 19.12. MW 391 HW 600) 14.01.

siehe Tabelle Überleitungen u. Speicherungen d. Berichtsjahrs

Nr.190 Wallersee — Wallersee

Mst.Nr. 203588 — Art: Schreibpegel — PNP: 504.25 m ü.A.

Tag	I	II	III	IV	V	VI	VII	VIII	IX	X	XI	XII
1.	144	158	145	145	123	137	149	154	148	133	139	118
2.	143	156	144	145	123	137	149	152	146	132	138	118
3.	143	154	143	144	123	136	149	150	144	131	136	118
4.	142	153	141	144	123	136	148	154	142	130	135	119
5.	141	151	140	144	123	135	148	162	143	130	134	119
6.	140	150	140	143	122	134	147	164	145	129	134	119
7.	140	150	138	142	121	132	145	176	144	130	132	121
8.	140	149	137	141	120	131	143	184	143	133	132	128
9.	140	149	136	140	119	131	142	192	142	140	131	129
10.	140	149	135	138	119	130	141	193	141	148	130	130
11.	140	149	135	137	119	129	140	190	140	158	129	131
12.	141	156	135	136	119	129	138	187	139	159	128	132
13.	168	163	134	136	120	129	137	183	138	163	127	136
14.	228	165	133	134	120	128	138	180	136	167	127	137
15.	230	164	132	134	124	127	137	190	136	166	126	138
16.	219	164	132	133	127	126	136	192	135	164	125	138
17.	208	162	132	132	126	127	134	189	134	163	125	139
18.	199	161	142	131	126	128	133	186	133	160	124	138
19.	194	159	153	131	126	132	132	183	137	158	123	138
20.	190	158	156	130	125	133	133	180	142	157	123	138
21.	186	157	155	129	124	133	152	176	144	156	122	137
22.	183	155	154	128	124	134	158	173	143	154	121	138
23.	180	153	153	128	123	140	161	170	143	152	121	145
24.	177	151	152	127	122	150	163	166	142	150	121	158
25.	176	150	150	126	121	152	165	164	140	149	120	164
26.	173	149	149	126	122	152	165	161	139	147	120	164
27.	170	147	149	125	126	152	163	158	138	146	120	164
28.	168	146	149	124	137	152	161	156	137	144	120	162
29.	165		149	123	139	150	161	154	136	143	119	161
30.	163		147	122	138	149	158	152	134	142	119	160
31.	161		146		138		157	150		140		160
am	06.	28.	16.	28.	09.	16.	19.	31.	17.	07.	28.	05.
NW	140	146	129	116	114	124	128	149	132	127	116	116
MW	169	155	143	134	125	136	148	172	140	148	127	139
HW	233	165	157	147	140	152	166	193	149	170	140	165
am	14.	14.	20.	02.	30.	24.	26.	09.	01.	14.	01.	25.

Jahreswerte NW 114 09.05. MW 145 HW 233 14.01.

Seefläche 6,4 km²

Tägliche Wasserstände
in cm über dem Pegelnullpunkt

Nr.200 Siezenheim — Saalach

Mst.Nr. 203570 — Art: Schreibpegel — PNP: 415.77 m ü.A.

Tag	I	II	III	IV	V	VI	VII	VIII	IX	X	XI	XII
1.	130	144	134	183	151	210	211	172	143	142	152	129
2.	130	142	132	187	149	187	201	165	145	145	151	128
3.	130	143	129	186	161	181	187	164	143	142	147	126
4.	130	140	131	197	157	176	181	222	142	140	148	125
5.	125	139	127	194	143	170	174	204	167	137	148	129
6.	122	141	130	178	145	165	174	220	185	139	145	128
7.	124	149	130	184	145	159	164	201	157	184	145	139
8.	132	152	130	206	149	164	160	236	150	212	145	147
9.	139	145	132	199	148	179	155	276	185	215	143	134
10.	139	145	130	187	145	165	153	247	171	306	143	132
11.	136	144	131	177	147	167	165	220	158	336	140	131
12.	135	180	133	180	152	181	157	203	152	275	138	134
13.	277	176	138	177	165	169	151	191	144	257	138	141
14.	363	163	145	173	154	180	168	183	145	233	139	131
15.	263	157	149	167	217	173	170	201	144	211	137	137
16.	226	153	153	162	196	167	158	194	140	196	137	136
17.	203	151	163	160	183	191	154	181	143	188	135	138
18.	190	146	216	165	179	192	154	175	166	183	135	137
19.	185	146	198	166	172	255	159	174	231	178	132	137
20.	177	145	175	165	166	205	198	169	224	181	133	130
21.	171	143	164	165	173	198	287	165	211	175	135	131
22.	164	141	158	169	169	185	230	161	198	170	131	134
23.	159	138	156	165	176	207	203	159	182	168	130	155
24.	158	136	158	166	166	235	216	158	170	164	131	163
25.	157	137	161	167	163	205	215	153	162	160	130	156
26.	157	133	165	163	163	202	192	151	159	164	128	149
27.	150	134	169	159	222	196	183	150	155	167	129	145
28.	153	135	184	159	274	182	177	163	153	159	129	143
29.	148		174	154	219	175	178	153	149	158	129	144
30.	144		166	152	191	228	183	149	147	151	131	144
31.	146		165		183		180	148		151		144
am	06.	26.	05.	20.	10.	08.	18.	26.	03.	03.	19.	14.
NW	115	118	109	144	129	152	135	116	120	122	117	117
MW	167	146	152	174	172	188	182	184	164	187	138	138
HW	449	216	228	214	317	305	323	416	260	504	169	179
am	14.	12.	18.	08.	28.	19.	21.	09.	05.	10.	02.	24.

Jahreswerte NW 109 05.03. MW 166 HW 504 10.10.

siehe Tabelle Überleitungen u. Speicherungen d. Berichtsjahrs
geteiltes Profil

Nr.203 Oberndorf — Salzach

Mst.Nr. 203539 — Art: Schreibpegel — PNP: 387.23 m ü.A.

Tag	I	II	III	IV	V	VI	VII	VIII	IX	X	XI	XII
1.	56	78)	65)	100)	68)	157)	164)	112	87	79	75)	55)
2.	58	72)	64)	106)	72)	139)	144)	106	87	73	76)	51)
3.	60	69)	63)	103)	85)	136)	125)	101	83	72	72)	49)
4.	62	62)	64)	116)	82)	132)	115)	184	79	72	74)	48)
5.	56	63)	59)	123)	67)	126)	118)	150	115	69	70)	47)
6.	55	60)	52)	99)	67)	130)	121)	157	141	71	70)	51
7.	57	65)	55)	96)	65)	121)	114)	141	96	128	70)	60
8.	57	71)	54)	144)	74)	124)	115)	193	88	142	71)	65
9.	64	66)	56)	127)	77)	155)	108)	301	124	142	69)	53
10.	62	69)	55)	109)	78)	127)	104)	219	108	233	71)	54
11.	64)	67)	57)	101)	87)	127)	125)	186	86	326	65)	51
12.	69)	109)	56)	100)	93)	142)	115)	150	84	224	62)	53
13.	225)	101)	57)	105)	108)	124)	104)	146	84	203	62)	60
14.	372)	86)	63)	98)	99)	141)	139)	123	77	181	65)	56
15.	216)	83)	68)	95)	163)	133)	124)	163	80	145	66)	56
16.	164)	79)	69)	79)	140)	125)	112)	166	76	125	66)	55
17.	133)	77)	80)	77)	113)	145)	97)	140	70	120	64)	58
18.	124)	71)	143)	80)	119)	150)	109)	132	91	111	64)	55
19.	113)	66)	126)	83)	117)	230)	116)	133	177	107	62)	53
20.	108)	64)	86)	79)	111)	168)	146)	131	167	114	56)	52
21.	97)	69)	75)	83)	118)	150)	261)	116	156	105	57)	52
22.	89)	71)	71)	87)	119)	142)	186)	111	161	97	58)	53
23.	83)	64)	70)	89)	137)	190)	154)	111	135	90	60)	87
24.	82)	60)	69)	84)	122)	245)	191)	106	123	89	57)	76
25.	86)	61)	78)	86)	122)	175)	187)	102	110	85	56)	70
26.	82)	62)	73)	90)	120)	173)	148	99	103	93	55)	61
27.	79)	56)	84)	81)	176)	166)	132	101	99	94	52)	56
28.	81)	64)	100)	76)	268)	146)	128	112	95	85	52)	63
29.	74)		94)	72)	174)	137)	131	91	89	82	54)	57
30.	66)		84)	73)	152)	179)	125	89	83	77	51)	59
31.	73)		80)		150)		117	85		76)		57
am	07.	27.	09.	30.	07.	07.	17.	31.	17.	05.	28.	04.
NW	46	49)	44)	55)	53)	114)	70)	62	53	54	43)	41)
MW	99)	71)	73)	95)	114)	151)	135)	137	105	120)	63)	57)
HW	443)	160)	189)	160)	336)	301)	309)	392	200	435	95)	107
am	14.	12.	18.	08.	28.	24.	21.	09.	19.	10.	01.	23.

Jahreswerte NW 41) 04.12. MW 102 HW 443) 14.01.

siehe Tabelle Überleitungen u. Speicherungen d. Berichtsjahrs

Nr.211 Mattsee (Seepegel) — Niedertrumer See

Mst.Nr. 203604 — Art: Schreibpegel — PNP: 501.40 m ü.A.

Tag	I	II	III	IV	V	VI	VII	VIII	IX	X	XI	XII
1.	122	146	136	141	120	118	125	138	143	127	131	111
2.	122	145	135	140	120	118	125	138	142	126	131	110
3.	122	144	133	140	120	117	125	138	141	125	130	110
4.	121	143	132	140	119	117	125	140	140	125	129	110
5.	121	142	131	140	119	117	125	145	140	124	128	110
6.	122	141	131	139	118	117	125	146	139	123	128	111
7.	122	141	130	139	118	116	125	148	138	124	127	111
8.	122	141	130	139	117	115	124	151	137	126	127	113
9.	122	140	129	138	115	115	124	155	137	128	126	113
10.	122	140	129	137	116	114	123	155	136	131	125	114
11.	122	140	128	137	115	114	123	154	136	136	124	114
12.	122	142	127	136	115	113	122	154	134	137	123	115
13.	131	144	127	135	116	113	121	153	133	140	123	117
14.	154	144	127	134	116	113	122	153	133	142	122	117
15.	160	143	126	133	118	112	121	158	132	142	121	118
16.	161	143	125	133	119	112	120	160	131	141	120	118
17.	161	143	126	132	118	112	120	160	130	140	119	119
18.	160	142	134	132	118	114	119	160	130	140	119	119
19.	159	142	142	131	118	116	118	160	132	139	118	119
20.	158	142	143	131	117	117	120	160	133	139	118	119
21.	157	141	144	130	117	117	131	159	133	139	117	119
22.	156	140	143	130	116	117	135	157	133	137	116	120
23.	155	140	143	128	115	119	136	156	133	137	115	124
24.	154	139	143	127	115	121	138	154	132	136	115	129
25.	153	138	142	127	114	123	139	152	131	136	114	130
26.	152	138	142	126	114	124	139	151	131	136	114	131
27.	151	137	142	124	115	123	139	150	130	135	113	131
28.	151	136	142	123	119	124	139	148	129	134	113	132
29.	150		141	122	119	124	140	147	128	133	112	132
30.	149		141	121	119	123	140	145	127	133	112	132
31.	147		141		119		139	145		132		133
am	06.	28.	16.	30.	09.	04.	19.	02.	30.	07.	30.	01.
NW	121	136	124	114	107	110	115	135	124	122	111	110
MW	141	141	135	133	117	117	128	151	134	134	121	119
HW	161	147	145	141	123	124	141	160	144	146	134	134
am	17.	01.	21.	01.	02.	30.	28.	15.	01.	15.	03.	31.

Jahreswerte NW 107 09.05. MW 131 HW 161 17.01.

Seefläche 3,6 km²

Nr.212 Obertrum (Seepegel) — Obertrumer See

Mst.Nr. 203612 — Art: Schreibpegel — PNP: 501.40 m ü.A.

Tag	I	II	III	IV	V	VI	VII	VIII	IX	X	XI	XII
1.	126	150	139	145	124	121	126	141	145	129	134	114
2.	126	149	139	145	124)	121	127	141	144	128	134	114
3.	125	148	138	144	123)	120	128	140	143	128	133	114
4.	125	147	137	144	123)	120	128	144	142	127	132	113
5.	125	147	136	144	122)	119	128	148	141	126	132	113
6.	125	146	136	143	122)	119	128	148	141	125	131	114
7.	124	145	135	143	121	118	127	150	140	127	130	115
8.	123	145	134	142	120	117	126	153	139	128	129	116
9.	123	144	133	141	119	117	126	156	139	131	129	116
10.	124	144	133	141	119	117	125	157	138	135	129	117
11.	124	144	132	140	118	116	125	157	137	139	127	117
12.	125	147	131	139	118	116	125	156	136	139	127	118
13.	140	147	131	139	120	116	124	155	135	142	125	121
14.	161	147	131	138	119	115	125	155	135	144	125	121
15.	163	148	130	138	121	114	124	161	134	145	124	121
16.	163	148	130	137	121	114	123	163	133	144	123	122
17.	162	147	130	137	122	115	122	162	132	143	123	121
18.	162	147	141	136	122	116	121	161	133	143	122	122
19.	162	146	147	135	122	118	121	162	135	142	122	122
20.	162	145	148	135	120	119	123	162	136	142	121	122
21.	161	145	148	134	120	119	135	161	136	141	120	122
22.	160	144	148	134	118	120	138	158	136	141	120	122
23.	159	143	148	133	117	122	140	157	136	139	119	128
24.	158	143	147	132	117	124	141	155	135	139	118	132
25.	158	142	147	131	116	126	141	154	134	138	117	134
26.	157	141	146	129	116	126	142	153	134	138	116	134
27.	156	141	146	128	118	127	142	151	133	138	116	134
28.	155	140	146	126	122	126	142	150	132	137	115	134
29.	154		146	125	121	126	143	149	131	136	115	135
30.	153		145	124	122	126	142	147	130	135	115	135
31.	151		145		121		141	146		135		136
am	06.	28.	13.	30.	14.	15.	19.	02.	30.	07.	28.	05.
NW	123	140	130	119	113)	114	118	140	128	124	114	111
MW	145	145	139	137	120)	120	131	153	136	136	124	123
HW	163	151	148	145	127	127	145	163	145	148	134	137
am	14.	01.	21.	01.	02.	28.	28.	16.	01.	16.	01.	31.

Jahreswerte NW 111 05.12. MW 134 HW 163 14.01.

Seefläche 4,9 km²

2011

Tägliche Wasserstände
in cm über dem Pegelnullpunkt

Nr.240 Schärding (Schreibpegel) Inn

Mst.Nr. 206201 Art: Schreibpegel PNP: 299.80 m ü.A.

Tag	I	II	III	IV	V	VI	VII	VIII	IX	X	XI	XII
1.	361	369	364	367	364	412	426	381	375	373	365	361
2.	361	368	363	372	364	403	409	383	375	369	365	360
3.	360	367	363	370	369	393	397	380	373	367	368	360
4.	363	365	363	373	370	392	386	410	371	368	366	359
5.	362	364	363	377	365	390	386	407	380	369	365	358
6.	360	363	360	372	365	392	388	401	397	368	364	360
7.	360	363	360	371	365	394	385	394	379	379	363	364
8.	361	365	360	378	365	392	388	420	375	393	365	370
9.	362	365	360	377	367	396	388	426	376	393	365	362
10.	362	365	360	374	369	393	386	426	379	391	366	363
11.	364	365	361	372	373	393	395	421	371	451	366	363
12.	364	371	360	371	373	392	395	407	368	423	363	362
13.	402	375	360	373	377	385	387	406	372	428	361	364
14.	508	368	362	371	376	388	397	395	372	419	362	364
15.	363	368	363	369	395	393	399	403	370	402	365	363
16.	336	367	363	366	394	393	392	420	369	391	365	364
17.	335	368	365	365	382	398	380	405	369	385	366	363
18.	371	366	397	365	381	399	380	401	370	383	365	362
19.	382	366	394	366	381	424	395	399	415	380	364	362
20.	383	363	374	365	380	417	399	397	417	383	361	362
21.	378	364	367)	366	381	405	423	389	404	380	360	362
22.	376	365	366)	366	380	400	419	386	402	379	363	362
23.	372	365	366)	367	383	413	408	391	396	373	363	371
24.	371	364	365)	366	383	428	407	389	391	372	363	372
25.	373	364	365	365	384	417	415	390	384	373	363	366
26.	371	363	366	366	387	403	398	386	381	376	361	363
27.	371	361	366	368	397	404	394	383	382	376	358	362
28.	369	362	369	367	417	400	391	386	383	373	359	362
29.	368		369	367	417	399	394	376	378	372	362	363
30.	364		367	365	398	414	390	376	375	366	361	363
31.	365		366		395		383	375		366		362
am	17.	26.	13.	18.	01.	13.	18.	31.	12.	10.	25.	05.
NW	334	359	357	361	361	382	371	371	361	339	351	355
MW	371	366	366)	369	380	401	396	397	382	385	363	363
HW	544	386	431	383	447	444	434	458	434	511	372	382
am	14.	13.	18.	08.	28.	19.	01.	09.	19.	11.	10.	24.

Jahreswerte NW 334 17.01. MW 378 HW 544 14.01.

seit 1965 im Staubereich des Inn-KW Passau-Ingling

Nr.251 Engelhartszell Donau

Mst.Nr. 207027 Art: Schreibpegel PNP: 276.99 m ü.A.

Tag	I	II	III	IV	V	VI	VII	VIII	IX	X	XI	XII
1.	397	412	392)	391	372	426	468	417	391	390	384	352
2.	398	408	392)	399	373	432	467	416	392	384	386	353
3.	395	407	390)	396	384	428	441	408	391	379	387	354
4.	397	403	388)	398	387	415	427	432	387	378	384	352
5.	394	405	389	404	384	408	419	438	397	382	348	361
6.	390	404	385	406	384	405	416	436	424	383	384	376
7.	392	410	381	403	379	409	407	435	425	392	381	389
8.	402	410	380	404	375	415	406	466	410	412	383	399
9.	430	409	380	405	371	422	411	516	402	418	383	395
10.	452	405	382	399	383	414	416	485	403	433	372	402
11.	465	406	383	397	387	411	421	468	392	524	373	398
12.	468	424	385	391	387	411	425	456	389	486	379	409
13.	536	432	384	393	390	404	412	449	390	489	375	410
14.	711	423	384	392	392	404	422	435	389	473	354	403
15.	646	417	384	392	407	406	440	434	387	457	366	397
16.	623	410	384	389	413	403	434	462	389	435	376	398
17.	585	408	387	386	405	408	409	460	388	419	379	411
18.	533	404	425	384	403	415	401	447	386	417	368	427
19.	503	404	453	384	396	470	417	435	434	411	366	421
20.	486	398	431	387	392	468	430	428	457	412	349	412
21.	474)	395	410	385	396	453	518	418	444	408	340	403
22.	461	396	405	384	394	441	510	410	435	406	352	397
23.	450	394	402	386	398	445	489	415	425	401	358	407
24.	443	393)	397	383	399	476	472	411	417	395	369	425
25.	441	392)	392	379	399	451	474	411	408	394	352	430
26.	437	390)	393	383	398	433	457	409	404	399	347	416
27.	434	387)	392	383	406	429	442	408	401	398	334	406
28.	429	387)	393	384	470	423	433	410	401	394	335	402
29.	424		393	385	438	419	435	396	396	393	341	400
30.	414		394	383	420	444	428	394	393	386	346	400
31.	411		393		411		425	393		386		399
am	06.	27.	07.	25.	01.	16.	18.	31.	18.	03.	27.	01.
NW	385	383)	372	371	358	392	393	386	377	370	324	344
MW	465)	405)	394)	391	397	426	438	432	405	414	365	397
HW	730	441	470	415	500	495	537	546	468	558	395	439
am	14.	13.	19.	08.	28.	19.	21.	09.	20.	11.	02.	25.

Jahreswerte NW 324 27.11. MW 411 HW 730 14.01.

seit 1963 im Staubereich des Donau-KW Aschach

Nr.279 Linz Donau

Mst.Nr. 207068 Art: Schreibpegel PNP: 247.74 m ü.A.

Tag	I	II	III	IV	V	VI	VII	VIII	IX	X	XI	XII
1.	363	373	362	355	360	375	401)	376	363	362	360	355
2.	360	368	357	367	359	382	401)	373	363	359	359	356
3.	362	369	360	365	361	380	386)	372	362	360	360	353
4.	363	369	363	367	359	374	379)	381	362	358	360	355
5.	361	366	358	371	359	363	378)	387	367	359	360	356
6.	362	368	359	367	360	360	375)	384	374	359	353	353
7.	357	373	356	367	359	372	372	384	378	362	358	357
8.	362	370	350	370	358	374	370	400	371	374	358	369
9.	377	370	355	370	358	377	368	434	369	376	358	343
10.	391	369	359	365	358	375	373	415	370	380	359)	362
11.	400	369	361	364	358	368	380	403	363	444	358)	366
12.	403	380	358	364	360	373	370	394	362	416	357	370
13.	450	384	358	365	362	370	375	390	361	425	359	370
14.	642	378	352	361	359	369	378	383	360	411	356	368
15.	556	376	347	361	363	370	384	382	360	397	358	364
16.	524	372	351	362	373	366	384	399	362	384	358	366
17.	490	372	354	360	368	370	371	397	362	376	359	372
18.	447	370	364	358	367	372	360	390	355	374	358	376
19.	430	364	396	358	366	401	374	384	381	371	357	378
20.	419	367	385	358	361	402	376	380	397	372	355	371
21.	409	362	373	359	360	394	435	376	390	370	356	365
22.	400	363	367	358	362	387	432	372	382	369	357	366
23.	392	364	368	357	364	388	420	373	379	366	358	366
24.	387	355	365	357	364	407	405	372	374	363	356	379
25.	387	337	363	358	361	392	410	374	369	363	358	382
26.	384	338	360	355	361	382	396	369	365	365	357	373
27.	383	361	359	359	361	381	389	371	363	366	355	369
28.	382	359	364	356	403	377	383	373	367	362	355	367
29.	379		363	360	387	376	383	361	362	362	354	366
30.	371		363	360	377	385)	381	364	362	360	355	367
31.	368		364		372		379	364		360		365
am	07.	25.	15.	01.	15.	16.	18.	29.	18.	06.	06.	09.
NW	350	325	338	347	350	353	346	354	350	354	348	326
MW	408	367	362	362	365	379)	386)	383	369	375	357)	365
HW	675	389	407	376	427	423	449	457	401	461	365	386
am	14.	13.	19.	08.	28.	19.	21.	09.	20.	11.	05.	25.

Jahreswerte NW 325 25.02. MW 373 HW 675 14.01.

seit 1979 im Staubereich des Donau-KW Abwinden-Asten

Nr.282 Altaussee (Seeklause) Altausseer See

Mst.Nr. 210534 Art: Schreibpegel PNP: 710.36 m ü.A.

Tag	I	II	III	IV	V	VI	VII	VIII	IX	X	XI	XII
1.	101	103	100	136	140	130	140	130	104	103	108	95
2.	100	103	100	160	139	126	137	124	103	102	107	95
3.	100	102	100	160	143	122	136	119	102	101	106	95
4.	100	102	99	159	138	123	132	136	102	101	105	95
5.	100	101	100	156	130	120	127	158	101	100	105	96
6.	99	102	100	143	127	117	128	153	102	99	104	96
7.	99	102	100	145	131	114	123	143	101	112	104	97
8.	99	103	100	176	136	113	119	138	103	123	104	100
9.	98	103	100	180	135	115	115	157	131	125	103	99
10.	99	103	100	167	136	116	113	162	141	134	103	99
11.	99	103	100	154	138	113	111	153	130	208	102	98
12.	99	109	100	152	140	117	110	139	122	217	102	98
13.	109	113	101	157	147	118	108	130	117	203	101	99
14.	164	112	101	143	144	118	107	124	113	183	100	98
15.	182	110	103	132	148	117	107	130	110	156	100	99
16.	158	109	107	125	144	115	106	136	108	140	99	99
17.	141	107	112	121	138	115	105	130	106	131	99	101
18.	132	107	118	121	140	115	105	123	105	124	99	101
19.	126	106	119	126	138	133	104	119	110	120	98	100
20.	121	105	115	133	135	139	106	115	119	117	98	99
21.	118	104	112	141	133	132	157	113	131	114	98	100
22.	114	104	110	149	131	126	177	110	134	112	97	100
23.	112	103	110	153	142	126	163	109	126	111	97	101
24.	111	102	112	153	138	139	158	107	120	109	97	101
25.	109	102	115	153	133	135	160	106	115	108	96	102
26.	109	101	119	150	129	139	145	105	112	108	96	101
27.	108	101	121	144	130	142	133	105	109	111	96	100
28.	106	100	121	139	146	132	126	108	107	111	96	100
29.	105		121	138	149	124	128	108	106	110	96	99
30.	104		121	139	146	128	131	107	104	109	95	100
31.	104		123		137		134	105		108		101
am	08.	05.	02.	17.	06.	08.	20.	27.	07.	07.	27.	16.
NW	98	100	99	120	126	112	102	103	100	99	94	94
MW	114	104	108	147	138	124	128	126	113	126	100	99
HW	191	113	124	186	151	146	179	165	147	225	108	108
am	15.	13.	31.	09.	15.	26.	22.	10.	09.	11.	01.	17.

Jahreswerte NW 94 16.12. MW 119 HW 225 11.10.

durch Fischrechen beeinflusst

Tägliche Wasserstände
in cm über dem Pegelnullpunkt

Nr.289 Steeg (Bootshütte) — Hallstätter See

Mst.Nr. 205138 — Art: Schreibpegel — PNP: 507.35 m ü.A.

Tag	I	II	III	IV	V	VI	VII	VIII	IX	X	XI	XII
1.	87)	37)	36	91	91	92	91	90	88	82	86	69
2.	87)	37)	35	96	90	90	91	88	86	82	86	68
3.	78)	38)	36	97)	86	91	91	89	87	82	86	69
4.	56)	38)	36	97)	89	91	90	94	86	82	87	68
5.	42)	37)	34	97)	92	90	90	101	88	82	85	66
6.	37)	36)	33	89)	91	89	91	99	89	82	84	65
7.	34)	37)	34	92)	91	89	90	93	85	86	84	65
8.	33)	39)	33	104)	90	90	90	94	84	91	86	67
9.	33)	40)	33	105)	90	94	89	112	92	91	86	67
10.	34)	40)	34	99)	91	91	88	106	92	104	86	66
11.	35)	40)	34	93)	89	89	87	99	89	162	86	66
12.	36)	54)	35	93)	88	92	86	92	89	148	85	65
13.	74)	57)	34	98)	88	91	86	93	89	130	83	64
14.	138)	53)	37	92)	88	93	86	92	87	118	82	63
15.	123)	51)	40	87)	90	91	87	96	86	100	83	63
16.	97)	48)	43	87)	93	88	87	101	86	93	83	64
17.	79)	46	47	88)	90	92	86	94	85	92	82	66
18.	69)	45	57	88)	94	92	85	92	86	89	81	68
19.	64)	44	63	88)	93	103	86	92	89	90	80	69
20.	59)	42	56	89)	92	98	88	92	92	90	77	70
21.	54)	40	50	90)	91	92	107	90	93	90	75	69
22.	50)	40	47	92)	91	91	106	89	94	89	74	68
23.	47)	39	44	92)	94	92	99	87	89	87	75	70
24.	46)	38	46	92)	92	104	105	88	89	87	76	74
25.	45)	38	56	92)	93	96	111	88	89	87	76	77
26.	44)	37	69	91)	92	96	97	88	87	88	74	77
27.	43)	35	84	90)	93	99	92	88	85	88	72	77
28.	42)	35	93	90	107	93	91	90	85	88	71	77
29.	40)		89	90	102	92	92	88	84	87	72	76
30.	38)		86	90	98	91	93	87	83	85	72	75
31.	37)		88		93		93	89		85		76
am	08.	28.	08.	16.	03.	16.	18.	30.	30.	07.	28.	08.
NW	33)	34	32	86)	85	87	84	87	82	81	70	62
MW	58)	41)	50	93)	92	93	92	93	88	95	80	69
HW	143)	60)	93	107)	110	107	115	115	96	168	87	78
am	14.	12.	28.	08.	28.	24.	25.	09.	22.	11.	11.	29.

Jahreswerte NW 32 08.03. MW 79 HW 168 11.10.

Seefläche 8,4 km²

Nr.294 Strobl — St.Wolfgangsee (Abersee)

Mst.Nr. 205161 — Art: Schreibpegel — PNP: 536.89 m ü.A.

Tag	I	II	III	IV	V	VI	VII	VIII	IX	X	XI	XII
1.	122	129I	125	137	122	140	141	135	123	125	123	100
2.	122	128I	124	138	121	140	141	134	122	124	122	100
3.	121	127I	123	137	121	139	140	133	121	123	121	99
4.	120I	126I	122	137	121	138	139	136	120	122	120	99
5.	119I	125I	121	138	120	137	139	141	120	121	119	99
6.	118I	125I	120	137	119	136	142	144	121	119	118	99
7.	117I	124I	119I	136	118	135	142	142	120	126	117	101
8.	117I	125I	118I	136	117	134	141	142	119	134	116	104
9.	118I	125I	118I	135	116	134	140	147	125	143	115	104
10.	119I	125I	118	134	115	133	139	148	128	149	114	104
11.	120	126I	117	133	114	132	136	146	128	164	113	104
12.	120	135I	116	133	113	132	133	142	127	159	112	104
13.	136	141I	116	134	113	132	132	140	126	154	111	105
14.	184	141I	117	134	113	131	131	139	125	150	110	106
15.	191	139I	119	134	115	131	130	139	123	147	109	106
16.	183	137I	120	134	120	130	128	139	122	143	108	107
17.	172	135I	123	134	121	130	127	139	121	140	107	109
18.	161	134I	128	134	121	130	125	138	121	138	107	110
19.	152	134I	136	134	120	134	124	137	123	137	106	110
20.	144	133I	136	133	120	136	124	137	131	137	105	110
21.	139	133I	135	133	119	136	136	136	134	136	105	111
22.	134	132I	134	132	118	136	142	135	134	135	104	112
23.	132	131I	134	131	117	138	142	134	134	133	103	114
24.	130	130I	134	130	116	145	142	133	133	132	103	120
25.	130	129I	133	128	115	146	143	132	132	131	102	122
26.	130	128	135	127	114	146	141	130	131	130	102	123
27.	130	127	137	126	118	146	139	129	129	129	101	123
28.	129I	126	138	125	128	144	138	128	128	128	101	123
29.	128I		137	123	133	142	138	127	127	127	101	123
30.	128I		136	123	133	142	136	125	126	126	100	124
31.	128I		136		135		136	124		125		124
am	07.	07.	12.	30.	14.	18.	20.	31.	18.	06.	25.	05.
NW	117I	124I	116	123	112	125	120	123	115	119	100	93
MW	135I	130I	127I	133	119	137	136	136	126	135	110	110
HW	193	142I	138	138	140	149	147	150	135	165	124	126
am	14.	13.	28.	02.	31.	24.	01.	10.	21.	11.	01.	30.

Jahreswerte NW 93 05.12. MW 128 HW 193 14.01.

Seefläche 13,5 km²

Nr.299 Ebensee — Traun

Mst.Nr. 205203 — Art: Schreibpegel — PNP: 422.17 m ü.A.

Tag	I	II	III	IV	V	VI	VII	VIII	IX	X	XI	XII
1.	98	105	97	169	133	143	155	140	105)	95	104)	84
2.	97	104	98	186	131	137	148	129	101)	94	102)	84
3.	107	103	97	183	148	131	148	121	98	94	102)	83
4.	126	103	96	189	145	139	139	178	97	95	102)	83
5.	115	104	96	187	127	135	132	191	111	94	101)	83
6.	104	105	95	164	121	128	146	194	120	93	99)	83
7.	98	109	93	170	124	124	134	164	107	140	97)	86
8.	101	112	93	205	130	125	126	181	105	176	95)	97
9.	105	112	92	203	129	156	122	236	160	179	97)	89
10.	106	110	93	187	130	143	117	223	155	265	97)	86
11.	104	110	94	166	132	125	117	195	130	348	96)	86
12.	105	167	96	165	135	143	114	166	119	286	96)	86
13.	241	164	101	179	146	139	112	148	114	277	93)	93
14.	379	151	106	161	142	141	115	141	109	232	92)	89
15.	289	140	115	148	173	140	117	161	105	195	93)	92
16.	238	133	125	135	169	127	113	174	102	167	93)	92
17.	206	126	130	128	149	132	109	153	99	152	92)	98
18.	186	123	155	131	149	136	108	133	98	142	90	94
19.	175	118	164	138	144	190	108	127	128	132	90	92
20.	165	113	146	141	138	174	123	127	174	135	89	90
21.	151	110	133	148	134	150	261	122	162	130	88	91
22.	141	108	125	155	130	140	232	117	155	125	87	91
23.	132	106	120	157	147	155	191	114	137	121	87	108
24.	128	105	118	155	141	197	212	111)	121	116	87	120
25.	123	103	114	157	136	173	219	111)	114	115	86	114
26.	122	101	120	151	133	175	177	109)	109	116	86	106
27.	117	99	134	143	144	183	151	104)	104	119	85	104
28.	113	98	159	133	220	158	136	127)	101	119	85	102
29.	111		150	133	188	139	138	107)	99	114	84	102
30.	108		141	133	169	167	144	106)	97	108	84	101
31.	106		137		155		153	106)		105)		100
am	07.	28.	09.	17.	06.	16.	17.	27.	30.	03.	30.	06.
NW	96	97	92	128	121	120	106	95)	96	93	84	82
MW	145	116	117	160	145	148	146	146)	118)	151)	93)	94
HW	414	209	173	211	231	215	344	261	187	412	106)	128
am	14.	12.	18.	08.	28.	23.	21.	04.	09.	10.	01.	23.

Jahreswerte NW 82 06.12. MW 132 HW 414 14.01.

siehe Tabelle Überleitungen u. Speicherungen d. Berichtsjahrs durch Seeschleuse beeinflusst

Nr.300 Jagdschloß Langbathsee — Vorderer Langbathsee

Mst.Nr. 205211 — Art: Schreibpegel — PNP: 662.96 m ü.A.

Tag	I	II	III	IV	V	VI	VII	VIII	IX	X	XI	XII
1.	100D	96I	95I	101	98	104	113	103	100	101	100	94
2.	100D	95I	95I	102	98	104	112	102	100	100	100	94
3.	100D	95I	95I	102	98	103	110	102	100	100	100	94
4.	99D	95I	95I	104	98	103	108	106	100	100	100	94
5.	99D	96I	95I	107	98	103	107	110	101	99	99	95
6.	99D	96I	95I	106	97	103	105	110	103	99	99	95
7.	99D	97I	94I	105	97	103	105	108	103	105	99	97
8.	99D	98I	94I	103	97	102	104	108	102	111	98	100
9.	100D	98I	94I	102	97	103	103	111	102	114	98	99
10.	101D	98I	94I	101	97	102	103	110	101	116	98	99
11.	102D	98I	94I	100	97	102	102	108	101	123	97	99
12.	102D	102I	94I	100	97	102	102	106	101	118	97	98
13.	111D	105I	94I	100	98	102	102	105	100	118	97	99
14.	149I	104I	95I	100	98	102	102	104	100	120	97	99
15.	146I	102I	95I	100	102	101	101	106	100	116	97	100
16.	131I	101I	96I	99	104	101	101	106	100	111	97	100
17.	120I	100I	96I	99	103	101	101	105	99	108	96	100
18.	109I	99I	102I	100	103	101	100	104	99	106	96	100
19.	105I	98I	108	100	102	103	100	104	101	105	95	99
20.	103I	98I	105	100	102	104	102	104	105	105	95	98
21.	102I	97I	103	99	102	104	119	103	107	104	95	99
22.	100I	97I	101	99	103	104	126	102	106	103	94	99
23.	99I	96I	100	99	103	107	125	102	105	102	94	100
24.	99I	96I	99	98	102	111	118	102	104	101	94	104
25.	99I	96I	98	99	102	111	113	101	103	101	93	105
26.	99I	95I	98	98	101	109	110	101	103	101	93	103
27.	98I	95I	100	98	102	108	107	101	102	101	94	102
28.	97I	95I	101	98	111	106	106	102	102	101	95	101
29.	97I		101	99	112	105	104	101	101	101	94	101
30.	96I		101	98	109	107	104	101	101	100	94	101
31.	96I		100		106		104	101		100		100
am	31.	04.	11.	30.	10.	17.	20.	27.	18.	06.	26.	01.
NW	95D	95I	94I	98	96	100	99	100	99	99	93	94
MW	105D	98I	98I	101	101	104	107	105	102	106	97	99
HW	157I	105I	108	107	113	112	128	112	107	124	100	106
am	14.	13.	19.	05.	28.	30.	22.	09.	21.	11.	01.	25.

Jahreswerte NW 93 26.11. MW 102 HW 157I 14.01.

Seefläche 0,4 km²

2011

Tägliche Wasserstände
in cm über dem Pegelnullpunkt

Nr.303 Gmunden (Esplanade) — Traunsee

Mst.Nr. 205245 — Art: Schreibpegel — PNP: 421.31 m ü.A.

Tag	I	II	III	IV	V	VI	VII	VIII	IX	X	XI	XII
1.	118	104	83)	114)	120)	120	118	120	120	119	119	116
2.	118	100	83)	118)	120)	119	118	120	120	119	118	115
3.	118	96	84)	120)	120)	118	118	120	120	119	118	115
4.	116	93	84)	120)	120)	118	118	122	120	120	118	114
5.	113	92	84)	120)	120)	118	118	125	122	120	118	114
6.	110	91	84)	120)	120)	118	118	131	124	120	118	114
7.	108	91	84)	120)	120)	120	118	126	123	122	118	115
8.	108	89	83)	120)	121)	122	118	119	123	120	118	118
9.	108	87	83)	120)	121)	128	118	121	126	121	118	119
10.	108	84	84)	120)	118)	133	118	125	129	127	118	119
11.	108	81	84)	120)	117)	133	118	126	123	151	118	119
12.	108	82	84)	120)	118)	133	118	130	121	147	118	120
13.	119	83)	84)	120)	118)	133	118	129	121	146	118	119
14.	175	84)	84)	120)	118)	134	118	124	121	141	118	118
15.	173	83)	84)	121)	118)	137	117	122	120	141	118	119
16.	146	83)	84)	121)	118)	138	117	128	120	134	118	119
17.	140	83)	85)	120)	118)	134	118	130	120	133	118	118
18.	133	84)	90)	120)	118)	124	117	125	120	128	118	118
19.	135	84)	94)	120)	118)	121	117	120	122	123	117	118
20.	135	84)	94)	120)	118)	121	119	119	126	119	118	118
21.	135	84)	94)	121)	118)	120	133	120	129	116	118	119
22.	130	84)	95)	118)	118)	119	136	120	129	118	118	119
23.	122	83)	96)	119)	118)	119	129	119	124	120	118	119
24.	118	84)	100)	119)	118)	129	128	119	119	120	117	118
25.	118	83)	101)	120)	118)	130	127	119	118	118	117	118
26.	117	83)	102)	119)	118)	125	126	119	119	118	117	118
27.	112	84)	104)	120)	119	124	126	120	118	118	117	119
28.	109	84)	106)	120)	122	123	122	120	117	118	117	118
29.	107		110)	120)	119	119	118	119	117	117	117	119
30.	107		112)	120)	122	119	119	120	118	118	116	119
31.	107		114)		123		120	120		118		118
am	31.	11.	08.	01.	10.	03.	17.	08.	28.	21.	30.	06.
NW	106	79	83)	114)	117)	117	116	117	116	116	116	113
MW	122	87)	91)	120)	119)	125	121	122	122	125	118	118
HW	187	106	114)	121)	124	141	138	134	130	153	119	122
am	14.	01.	31.	15.	31.	16.	22.	06.	10.	11.	01.	16.

Jahreswerte NW 79 11.02. MW 116 HW 187 14.01.

Seefläche 24,5 km²

Nr.306 Zell am Moos — Zeller See (Irrsee)

Mst.Nr. 205260 — Art: Schreibpegel — PNP: 551.42 m ü.A.

Tag	I	II	III	IV	V	VI	VII	VIII	IX	X	XI	XII
1.	143D	155D	143D	150)	137	158	164)	156)	147	137	143	128
2.	143)	154D	142D	149)	137	158	164)	154)	146	137	142	127
3.	142)	152D	141D	148)	138	158	163)	153)	145	136	142	128
4.	142D	151D	141D	148)	138	158	163)	155)	144	136	141	128
5.	141D	150D	140D	148	137	157	162)	158	145	135	140	128
6.	141D	149D	139D	148	137	157	161)	159	147	135	139	128
7.	140D	149D	139D	148	138	155	160)	164	146	137	139	133
8.	140D	148D	138D	147	137	154	158)	168	145	141	138	140
9.	140D	148D	138D	146	137	153	157)	172	145	146	138	140
10.	141D	148D	137D	145	137	152	156)	172	145	150	137	140
11.	141D	147D	137D	145	137	152	155)	170	144	155	136	141
12.	142D	152D	138D	144	138	152	153)	168	143	155	135	141
13.	159D	155D	137D	143	139	151	152)	167	142	158)	135	143
14.	197D	157D	137D	142	139	150	152)	165	142	160)	134	144
15.	202D	156D	137D	142	142	150	151)	172	141	159)	134	144
16.	198D	155D	136D	141	143	149)	149)	173	140	158)	133	144
17.	194D	154D	137D	141	143	149)	148)	172	140	156)	132	145
18.	190D	153D	147)	141	143	149)	147)	170	140	155)	132	144
19.	186D	152D	154)	141	144	152)	146)	169	142	153)	131	144
20.	183D	151D	155)	141	143	152)	147)	167	144	153)	131	143
21.	180D	150D	154)	141	143	152)	161)	165	144	152)	131	144
22.	176D	149D	153)	141	143	152)	166)	163	143	151)	130	144
23.	173D	148D	152)	141	143	159)	168)	162	143	150)	130	149
24.	171D	147D	151)	140	143	167)	168)	160	142	149)	129	156
25.	169D	146D	151)	140	142	167)	168)	158	141	148)	129	160
26.	168D	145D	150)	139	143	168)	166)	157	141	147)	129	160
27.	166D	144D	150)	139	147	168)	164)	154	140	147)	129	159
28.	164D	143D	150)	138	154	167)	163)	152	139	147)	129	157
29.	161D		150)	138	155	165)	161)	151	138	146	128	157
30.	159D		149)	137	155	165)	159)	149	138	145	128	157
31.	157D		149)		155		158)	148		144		157
am	07.	28.	16.	30.	09.	18.	20.	31.	30.	06.	30.	03.
NW	140D	143D	136D	137	136	148)	144)	147	137	134	128	127
MW	163D	150D	144D	143)	142	157)	158)	162)	143	148)	134	144
HW	202D	157D	156)	151)	157	168)	168)	174	148	161)	144	160
am	14.	14.	20.	02.	31.	26.	24.	16.	06.	14.	01.	25.

Jahreswerte NW 127 03.12. MW 149 HW 202D 14.01.

Seefläche 3,5 km²

Nr.308 Mondsee (Limnolog.Institut) — Mondsee

Mst.Nr. 205286 — Art: Schreibpegel — PNP: 479.33 m ü.A.

Tag	I	II	III	IV	V	VI	VII	VIII	IX	X	XI	XII
1.	153	154	153	155	152	159	157	154	155)	152	145	141)
2.	153	154	153	155	152	158	157	154	155)	152	144	141)
3.	153	154	152	155	152	157	156	154	155)	152	144	140)
4.	153	154	152	155	152	156	156	159	154)	151	144	140)
5.	152	154	152	155	152	155	156	164	155	152	145	141)
6.	152	154	152	155	152	154	157	163	156	151	145	141
7.	152	154	152	154	152	154	156	163	155	155	145	144
8.	153	155	152	154	152	153	155	164	154	160	145	149
9.	154	155	152	153	152	153	155	168	154	167	144	148
10.	154	155	152	153	151	153	154	166	154	169	144	147
11.	154	155	152	153	151	152	154	164	153	171	145	147
12.	155	162	152	153	151	153	153	161	152	167	145)	147
13.	175	165	152	153	151	153	153	159	153	166	145)	149
14.	226	164	152	153	151	153	154	158	152	165	145)	148
15.	226	161	152	153	154	152	154	161)	151	160	145)	148
16.	214	159	152	153	155	152	153	161)	152	158	144)	148
17.	201	158	153	153	154	153	152	160)	152	157	144)	148
18.	190	157	160	152	154	153	152	159)	152	156	144)	147
19.	181	156	166	152	153	156	152	158)	156	155	144)	147
20.	174	155	163	153	153	155	153	157)	160	155	144)	146
21.	168	155	160	153	154	155	166	157)	158	154	143)	147
22.	164	154	158	153	153	154	166	156)	157	152	143)	147
23.	161	154	156	153	153	159	165	156)	155	149	143)	153
24.	160	154	155	152	152	165	164	155)	154	147	142)	159
25.	159	153	154	152	152	163	163	155)	153	146	142)	159
26.	158	153	154	152	152	161	161	155)	154	145	142)	156
27.	158	153	155	152	157	160	159	155)	153	147	142)	154
28.	156	153	156	152	167	158	157	155)	152	146	142)	152
29.	156		156	152	165	156	156	155)	153	146	141)	151
30.	155		155	152	161	156	155	155)	152	146	141)	151
31.	155		154		159		155	155)		145		150
am	06.	27.	08.	28.	12.	16.	20.	03.	15.	26.	30.	05.
NW	151	153	151	151	149	152	151	153)	151	144	141)	140
MW	167	156	155	153	154	156	157	159)	154)	155	144)	148)
HW	232	166	167	156	167	166	167	169	160	174	146	161
am	14.	13.	19.	01.	28.	24.	21.	09.	20.	10.	07.	24.

Jahreswerte NW 140 05.12. MW 155 HW 232 14.01.

Seefläche 14,2 km²

Nr.309 Fuschl — Fuschlsee

Mst.Nr. 203653 — Art: Schreibpegel — PNP: 662.40 m ü.A.

Tag	I	II	III	IV	V	VI	VII	VIII	IX	X	XI	XII
1.	87	97	86	88)	74)	85)	89)	90)	84)	73)	85)	67)
2.	87	95	86	88)	74)	85)	88)	89)	83)	73)	84)	67)
3.	87	93	85	88)	73)	85)	88)	89)	81)	73)	83)	66)
4.	86	92	84	88)	73)	85)	88)	93)	81)	72)	83)	66)
5.	85	91	83	88)	72)	84)	87)	99)	80)	72)	82)	68)
6.	84	90	83	88)	72)	84)	87)	101)	80)	71)	81)	69)
7.	84	89	82	88)	71)	84)	86)	102)	80)	73)	80)	71)
8.	84	88	82	87)	71)	84)	85)	103)	80)	78)	80)	72)
9.	84	87	81	87)	71)	83)	85)	105)	79)	84)	79)	73)
10.	84	87	81	86)	70)	83)	84)	107)	79)	90)	78)	73)
11.	84	87	79	86)	70)	83)	83)	107)	78)	98)	77)	74)
12.	85	93	79	85)	69)	82)	82)	106)	78)	99)	77)	74)
13.	97	97	78	85)	70)	82)	82)	105)	77)	100)	76)	75)
14.	135	98	78	84)	71)	82)	81)	105)	77)	100)	75)	75)
15.	144	98	77	84)	73)	81)	81)	104)	76)	101)	74	75)
16.	143	97	77	83)	75)	81)	80)	103)	76)	100)	74	76)
17.	139	97	77)	82)	75)	80)	80)	102)	75)	99)	73	76)
18.	134	97	83)	82)	75)	80)	79)	101)	75)	98)	73	76)
19.	130	96	88)	81)	74)	81)	79)	100)	76)	97)	72	77)
20.	126	95	88)	81)	74)	82)	79)	99)	77)	96)	71	77)
21.	123	94	88)	80)	74)	82)	86)	97)	77)	95)	71	78)
22.	119	94	88)	79)	73)	83)	88)	96)	77)	94)	70)	79)
23.	116	92	88)	79)	73)	84)	90)	95)	77)	93)	70)	81)
24.	114	90	88)	78)	73)	88)	92)	93)	76)	92)	69)	85)
25.	113	90	88)	78)	73)	88)	94)	92)	76)	91)	69)	88)
26.	111	89	88)	77)	72)	88)	93)	90)	75)	90)	69)	89)
27.	109	88	88)	77)	76)	89)	93)	89)	75)	89)	68)	90)
28.	106	87	88)	76)	84)	89)	92)	88)	75)	88)	68)	90)
29.	104		88)	75)	85)	89)	91)	87)	74)	87)	68)	90)
30.	101		88)	75)	85)	89)	91)	86)	74)	87)	67)	91)
31.	99		88)		86)		90)	85)		86)		92)
am	12.	11.	17.	30.	12.	18.	20.	31.	30.	07.	30.	04.
NW	82	85	76	74)	69)	80)	79)	84)	74)	71)	67)	66)
MW	106	92	84)	83)	74)	84)	86)	97)	78)	88)	75)	77)
HW	150	98	88)	88)	86)	89)	94)	108)	84)	101)	85)	93)
am	15.	01.	19.	05.	31.	30.	25.	10.	01.	15.	01.	31.

Jahreswerte NW 66) 04.12. MW 85 HW 150 15.01.

Seefläche 2,7 km²

Tägliche Wasserstände
in cm über dem Pegelnullpunkt

Nr.317 Kammer — Attersee

Mst.Nr. 205351 — Art: Schreibpegel — PNP: 467.75 m ü.A.

Tag	I	II	III	IV	V	VI	VII	VIII	IX	X	XI	XII
1.	148	148	147	149	142	149	151	147	143	143	142	119
2.	148	148	147	149	141	149	150	147	143	142	142	118
3.	148	148	147	149	141	148	150	147	142	142	141	117
4.	147	148	146	149	141	149	148	151	142	141	140	117
5.	147	148	146	150	140	148	149	153	145	141	140	117
6.	147	148	146	149	139	148	149	153	147	140	139	116
7.	146	148	145	149	139	147	148	153	147	143	138	118
8.	146	148	145	149	138	148	148	154	147	147	138	120
9.	147	148	145	148	137	148	148	155	147	149	137	120
10.	147	149	145	148	137	147	147	154	146	152	136	119
11.	147	149	145	147	136	147	148	152	146	155	135	120
12.	149	151	144	148	136	148	147	151	146	154	135	120
13.	155	153	144	148	136	147	147	150	146	153	134	121
14.	170	153	144	148	135	147	148	149	145	153	133	121
15.	177	152	144	147	138	147	148	152	145	151	132	122
16.	178	151	143	147	138	147	147	151	144	149	131	122
17.	177	150	144	147	138	147	146	149	144	148	131	123
18.	175	149	147	147	138	148	146	148	144	148	130	123
19.	172	149	150	147	137	149	145	148	145	147	129	123
20.	168	149	151	146	138	149	146	148	148	147	128	123
21.	164	148	150	146	138	148	149	147	148	147	127	124
22.	159	148	150	145	137	148	152	147	148	146	126	125
23.	155	148	149	145	137	150	152	146	147	146	125	126
24.	153	148	149	145	136	153	152	146	146	146	124	130
25.	152	147	148	145	135	152	153	146	146	145	123	133
26.	151	147	148	144	135	151	151	145	146	145	123	135
27.	150	147	149	143	138	150	150	146	145	145	122	136
28.	149	147	150	143	145	149	150	146	145	144	121	137
29.	149		149	143	148	149	149	145	144	144	120	139
30.	148		149	142	149	150	149	145	144	143	119	140
31.	148		148		149		148	144		143		142
am	07.	27.	16.	30.	26.	17.	19.	31.	04.	06.	30.	06.
NW	146	147	143	141	135	146	144	144	142	139	119	116
MW	155	149	147	147	139	149	149	149	145	146	131	125
HW	178	153	151	150	150	153	153	155	149	156	143	143
am	16.	13.	20.	04.	31.	24.	24.	09.	20.	11.	01.	31.

Jahreswerte NW 116 06.12. MW 144 HW 178 16.01.

Seefläche 45,9 km²

Nr.338 Wels-Lichtenegg — Traun

Mst.Nr. 206391 — Art: Schreibpegel — PNP: 309.00 m ü.A.

Tag	I	II	III	IV	V	VI	VII	VIII	IX	X	XI	XII
1.	133	149	131	175	153	179	194	172	136	127	134	114
2.	133	149	130	194	152	174	179	159	134	127	131	113
3.	134	147	131	195	161	164	180	152	131	127	130	115
4.	151	147	127	197	161	165	171	188	128	125	130	115
5.	144	145	130	209	147	164	160	228	147	126)	129	115
6.	137	148	129	187	142	153	174	214	159	126)	126	116
7.	134	154	126	178	146	146	164	231	146	163)	126	120
8.	132	158	125	207	149	141	155	228	136	217)	123	144
9.	141	157	128	211	149	154	149	259	155	219)	123	126
10.	140	154	127	197	149	161	149	245	175	242)	124	122
11.	139	155	128	181	149	150	151	231	172	343)	121	124
12.	145	198	127	173	152	159	142	197	143	307)	121	122
13.	263	209	129	194	164	163	139	191	141	328)	122	136
14.	444	202	133	181	160	153	152	188	141	271)	120	129
15.	377	189	141	166	184	154	148	202	137	244)	119	127
16.	323	173	143	158	194	149	138	201	134	216)	119	130
17.	267	168	147	152	170	165	137	193	130	199)	120	136
18.	251	162	181	153	164	176	137	187	130	192)	120	129
19.	225	158	199	156	166	194	133	178	149	181)	117	125
20.	219	152	182	157	157	193	136	164	193	179	115	124
21.	212	146	167	161	157	176	250	159	186	167	118	125
22.	208	144	158	167	152	168	259	155	181	153	117	131
23.	199	144	151	169	163	185	240	150	175	150	116	150
24.	181	139	147	167	163	218	225	146	160	148	115	179
25.	173	137	143	168	154	210	254	142	144	148	116	165
26.	173	134	145	165	153	205	214	141	140	144	116	147
27.	171	133	158	162	168	205	189	138	139	145	115	143
28.	163	134	180	152	254	190	185	158)	136	145	115	141
29.	148		174	153	225	178	178	142)	129	139	116	137
30.	144		163	151	187	180	174	138	127	135	115	141
31.	146		158		186		182	137		133		140
am	07.	27.	04.	18.	06.	16.	19.	25.	30.	04.	22.	02.
NW	120	122	113	145	139	135	125	125)	124	123	110	112
MW	192	157	146	175	166	172	176	181)	148	183)	121	132
HW	465	250	223	216	262	228	282	265	198	379)	136	190
am	14.	12.	18.	09.	28.	24.	22.	09.	20.	13.	01.	23.

Jahreswerte NW 110 22.11. MW 162 HW 465 14.01.

siehe Tabelle Überleitungen u. Speicherungen d. Berichtsjahrs
durch Kraftwerksbetrieb beeinflusst
durch Seeschleuse beeinflusst

Nr.365 Liezen (Röthelbrücke) — Enns

Mst.Nr. 210799 — Art: Schreibpegel — PNP: 627.00 m ü.A.

Tag	I	II	III	IV	V	VI	VII	VIII	IX	X	XI	XII
1.	173	181)	180)	232)	216	263	242	242	201	191	204	178)
2.	168	187)	179)	244)	230	245	218	237	204	186	209	177)
3.	181	190)	180)	249)	242	244	224	234	190	195	203)	171)
4.	178	187)	177)	257)	236	253	229	264	183	187	203)	165)
5.	179	175)	166)	252)	227	236	226	260	199	187	199)	176)
6.	183	174)	165)	234	219	236	227	238	197	182	193)	179)
7.	185	190)	177)	245	207	231	218	224	193	210	201)	182)
8.	170	188)	177)	302	206	243	212	257	192	218	199)	174)
9.	165	189)	180)	287	220	249	206	342	205	207	197)	178)
10.	176	187)	177)	267	219	234	195	309	197	252	198)	170)
11.	179	185)	178)	253	217	223	211	282	187	416	196)	165)
12.	183	201)	172)	252	222	243	203	265	190	344	191)	174)
13.	222	198)	168)	245	234	238	201	255	191	317	188)	177)
14.	335	197)	179)	238	235	269	200	237	189	293	193)	180)
15.	285	193)	186)	231	260	249	205	251	184	272	194)	179)
16.	258	188)	199)	217	255	247	196	248	184	257	191)	181
17.	246	194)	210)	203	237	244	194	237	180	251	189)	172
18.	237	193)	227)	224	241	237	215	232	175	236	185)	165
19.	233	181)	210)	229	236	299	225	227	245	231	184)	166
20.	224	175)	191)	231	225	266	229	217	250)	234	180)	170
21.	217)	185)	194)	232	238	258	259	209	263	228	186)	179
22.	208)	190)	185)	234	226	251	255	216	278	217	185)	178
23.	197)	186)	189)	243	243	257	238	209	254	213	184)	176
24.	207)	184)	195)	237	235	322	324	208	236	219	189)	170
25.	200)	183)	201)	248	237	277	330	201	220	214	179)	165
26.	202)	172)	199)	245	235	276	290	200	210	227	176)	161
27.	201)	167)	200)	242	241	282	269	203	206	243	171)	162
28.	199)	178)	223)	227	296	263	261	214	206	228	184)	167
29.	186)		212)	233	273	252	261	210	200	218	175)	171
30.	178)		207)	224	275	247	250	208	199	208	171)	173
31.	188)		212)		264		234	201		213		165
am	10.	27.	08.	17.	07.	11.	17.	27.	18.	06.	30.	20.
NW	163)	165)	160)	199	196	205	184	185	168)	169	166)	157
MW	205)	186)	190)	242)	237	255	234	237	207)	235	190)	172)
HW	355	231)	253)	318	307	346	370	374	303	435	235	223)
am	14.	15.	18.	08.	28.	24.	24.	09.	21.	11.	02.	07.

Jahreswerte NW 157 20.12. MW 216 HW 435 11.10.

siehe Tabelle Überleitungen u. Speicherungen d. Berichtsjahrs
Extremwerte beeinflusst

Nr.399 Steyr (Ortskai) — Enns

Mst.Nr. 205922 — Art: Schreibpegel — PNP: 280.97 m ü.A.

Tag	I	II	III	IV	V	VI	VII	VIII	IX	X	XI	XII
1.	60	169	228	249	228	234	220	234	205	204	208	203
2.	61	337	246	274	229	230	220	229	208	207	216	196
3.	61	333	233	268	235	224	219	228	218	222	228	206
4.	61	312	218	261	225	237	223	257	205	202	213	196
5.	62	294	238	271	209	234	234	266	182	196	214	207
6.	62	311	222	245	214	227	242	240	195	217	219	208
7.	62	317	226	241	218	215	232	236	196	225	216	212
8.	63	307	230	279	221	218	217	250	209	263	214	219
9.	63	297	229	283	219	241	214	299	229	243	214	199
10.	63	291	230	264	221	224	214	285	227	289	193	197
11.	64	289	223	253	221	227	210	267	216	425	210	211
12.	67	359	211	250	224	241	204	247	188	353	226	215
13.	178	335	224	248	219	234	204	247	209	371	220	221
14.	330	312	223	243	219	226	209	236	215	326	206	197
15.	216	280	231	236	229	224	207	233	211	283	205	219
16.	158	286	233	234	250	225	222	238	208	262	211	216
17.	121	282	236	220	230	226	216	234	209	257	213	204
18.	102	277	276	212	225	217	206	221	210	249	196	215
19.	96	263	261	228	219	251	212	223	240	234	207	215
20.	89	256	235	226	226	247	202	227	295	240	197	215
21.	78	260	223	226	220	230	254	220	273	233	208	217
22.	62	252	229	234	228	226	247	211	262	233	196	209
23.	58	249	232	229	228	234	240	220	237	234	199	230
24.	54	243	241	227	229	269	276	218	239	227	215	223
25.	39	238	239	234	214	235	327	227	229	225	206	206
26.	48	236	243	230	214	252	287	218	222	220	199	207
27.	44	232	245	226	219	255	248	214	225	234	203	216
28.	35	227	255	224	295	242	242	218	217	229	209	213
29.	28		238	221	272	223	253	209	220	222	199	212
30.	28		242	230	234	229	237	201	215	215	184	219
31.	42		246		236		244	207		214		215
am	29.	01.	17.	18.	05.	07.	20.	30.	05.	04.	30.	14.
NW	6	5	196	173	174	189	187	175	161	171	150	162
MW	83	280	235	242	228	233	232	234	220	250	208	211
HW	353	429	319	304	326	297	339	320	316	477	266	277
am	14.	12.	18.	08.	28.	24.	25.	09.	19.	11.	28.	23.

Jahreswerte NW 5 01.02. MW 221 HW 477 11.10.

siehe Tabelle Überleitungen u. Speicherungen d. Berichtsjahrs
am 2. Feb PNP um 3m gesenkt
bis 30. Apr Hochwasserschutzbaggerungen

2011

Tägliche Wasserstände
in cm über dem Pegelnullpunkt

Nr.416 Ybbs an der Donau — Donau

Mst.Nr. 207126 — Art: Schreibpegel — PNP: 212.22 m ü.A.

Tag	I	II	III	IV	V	VI	VII	VIII	IX	X	XI	XII
1.	229	259	198	237	213	264	304	262	226	217	219	184
2.	218	255	209	250	200	271	304	254	217	204	206	199
3.	224	251	221	247	212	266	279	252	213	210	202	198
4.	227	250	210	247	227	259	265	272	215	217	213	186
5.	227	240	209	259	211	249	264	293	217	216	218	193
6.	220	255	207	256	205	244	266	281	261	219	186	195
7.	213	259	200	247	204	248	252	281	255)	220	213	206
8.	214	259	196	256	203	253	247	305	242	260	224	242
9.	241	253	202	264	202	261	243	367	239	269	225	225
10.	281	256	204	251	208	259	245	341	245	277	225	229
11.	297	252	205	243	210	246	262	319	224	436	222	233
12.	302	286	207	236	211	248	260	298	210	368	221	235
13.	392	300	201	241	225	251	252	290	206	394	220	247
14.	648	285	198	244	217	243	255	276	222	354	216	237
15.	609	277	198	240	237	248	268	274	222	313	220	234
16.	528	270	204	230	265	235	270	301	204	285	218	226
17.	471	265	213	217	247	243	246	297	213	266	223	245
18.	410	261	253	209	240	257	233	286	209	257	221	257
19.	372	256	317	219	240	302	241	272	251	248	220	255
20.	349	251	286	218	233	308	261	266	311	251	213	248
21.	332	248	258	222	226	291	355	256	294	249	218	237
22.	316	245	246	217	228	279	363	247	277	240	211	233
23.	303	238	247	220	238	283	345	247	265	241	206	235
24.	294	233	239	217	241	321	321	247	252	229	193	267
25.	294	210	239	210	233	296	346	249	244	223	202	271
26.	291	211	236	221	234	281	312	241	239	227	197	252
27.	286	229	235	215	240	279	290	243	229	236	192	246
28.	281	224	241	211	325	267	277	251	233	225	192	241
29.	273		237	214	299	258	280	229	228	223	198	234
30.	262		235	215	268	273	274	225	229	215	193	234
31.	260		237		260		269	231		218		230
am	08.	25.	08.	24.	02.	16.	19.	30.	18.	02.	06.	01.
NW	206	201	184	202	194	229	213	208	196)	196	179	179
MW	318	253	225	232	232	266	279	273	236)	258	211	231
HW	681	315	351	276	369	341	396	404	322	473	232	278
am	14.	12.	19.	09.	28.	24.	21.	09.	20.	11.	09.	25.

Jahreswerte NW 179 06.11. MW 251 HW 681 14.01.

seit 1982 im Staubereich des Donau-KW Melk

Nr.418 Lunz am See (Seepegel) — Lunzer See

Mst.Nr. 207639 — Art: Schreibpegel — PNP: 607.30 m ü.A.

Tag	I	II	III	IV	V	VI	VII	VIII	IX	X	XI	XII
1.	99)	98I	96I	123	104	104	103	106	97	95	96	93
2.	98)	97I	96I	137	104	103	103	106	97	95	96	93
3.	98D	97I	96I	133	104	102	105	105	97	95	96	93
4.	98D	97I	96I	130	104	103	108	121	96	95	96	93
5.	98)	97I	96I	132	104	102	119	121	96	95	95	93
6.	97)	97I	96I	126	103	101	129	113	97	95	95	93
7.	97)	98I	96I	126	102	100	117	108	98	97	94	94
8.	97)	98I	96I	131	101	100	110	109	99	104	94	96
9.	99D	99I	96I	128	100	118	106	111	102	108	94	95
10.	100D	99I	96I	123	100	120	104	108	108	118	94	94
11.	100I	99I	96I	117	99	113	103	106	106	152)	94	94
12.	101I	109I	96I	114	99	108	102	104	102	140)	94	94
13.	119I	113I	96I	114	100	105	100	103	100	148)	94	94
14.	177I	109I	97I	113	100	104	100	102	99	128)	94	94
15.	150I	106I	100I	111	106	103	100	101	98	116)	94	93
16.	127I	104I	105I	110	116	101	100	101	97	110)	94	93
17.	116I	103I	108	108	113	100	100	99	96	106)	94	94
18.	112I	102I	117	109	109	100	100	99	96	104	94	94
19.	109I	101I	117	110	106	107	100	98	101	103	94	94
20.	107I	100I	110	111	103	110	99	98	126	102	94	94
21.	105I	99I	105	114	103	108	117	98	127	100	94	94
22.	104I	99I	103	115	102	106	123	97	116	99	94	94
23.	103I	98I	103	115	101	107	118	97	109	99	93	96
24.	102I	97I	103	113	99	121	120	97	105	98	93	98
25.	101I	97I	107	112	98	114	134	97	104	97	93	102
26.	100I	97I	111	112	97	111	122	96	102	97	93	102
27.	99I	97I	114	111	98	111	113	97	100	97	93	101
28.	99D	97I	116	109	113	108	108	97	98	97	93	100
29.	98)		115	107	120	105	105	98	97	97	93	99
30.	98)		114	105	112	104	105	97	96	97	93	99
31.	98D		114		107		105	97		96		98
am	07.	25.	04.	30.	26.	18.	20.	27.	18.	04.	30.	01.
NW	97)	96I	96I	105	97	99	99	96	96	95	92	93
MW	107D	100I	103I	117	104	107	109	103	102	106)	94	95
HW	186I	115I	120	138	122	125	136	128	132	159	96	102
am	14.	13.	18.	02.	29.	09.	25.	04.	20.	11.	01.	25.

Jahreswerte NW 92 30.11. MW 104 HW 186I 14.01.

Seefläche 0,7 km²

Nr.423 Greimpersdorf — Ybbs

Mst.Nr. 207688 — Art: Schreibpegel — PNP: 261.89 m ü.A.

Tag	I	II	III	IV	V	VI	VII	VIII	IX	X	XI	XII
1.	91)	91)	87)	103)	84)	91)	83)	94)	75)	75)	79)	72)
2.	90)	90)	86)	127)	89)	89)	88)	92)	74)	75)	78)	72)
3.	89)	89)	85)	117)	85)	90)	91)	88)	75)	75)	78)	71)
4.	87)	89)	84)	112)	85)	91)	92)	109)	74)	74)	77)	72)
5.	85)	103)	84)	114)	83)	92)	110)	121)	75)	74)	78)	73)
6.	83)	113)	84)	107)	81)	86)	146)	105)	81)	74)	77)	73)
7.	86)	114)	83)	103)	80)	85)	114)	95)	77)	92)	77)	77)
8.	86)	108)	81)	107)	80)	83)	101)	100)	76)	116)	76)	110)
9.	94)	103)	82)	105)	80)	119)	91)	111)	82)	123)	76)	88)
10.	96)	101)	83)	100)	80)	116)	88)	102)	97)	127)	76)	82)
11.	96)	99)	83)	94)	80)	97)	85)	94)	84)	217)	76)	82)
12.	99)	158)	83)	92)	79)	94)	83)	90)	80)	155)	74)	80)
13.	185)	149)	85)	94)	89)	90)	82)	88)	78)	221)	74)	90)
14.	315)	126)	89)	96)	82)	87)	83)	87)	75)	160)	73)	85)
15.	220)	116)	94)	97)	103)	85)	84)	86)	76)	127)	74)	83)
16.	167)	107)	96)	96)	127)	82)	84)	90)	75)	113)	73)	84)
17.	140)	105)	101)	93)	102)	82)	82)	86)	74)	104)	73)	91)
18.	127)	104)	140)	93)	93)	82)	80)	83)	75)	98)	73)	85)
19.	121)	101)	171)	95)	88)	98)	80)	83)	93)	95)	73)	80)
20.	124)	100)	129)	94)	86)	98)	79)	83)	167)	94)	73)	78)
21.	115)	97)	112)	93)	92)	90)	114)	81)	137)	92)	73)	79)
22.	109)	94)	103)	92)	86)	87)	127)	80)	113)	89)	72)	81)
23.	104)	92)	101)	91)	86)	91)	114)	79)	99)	91)	72)	99)
24.	102)	89)	103)	89)	82)	127)	117)	78)	89)	87)	71)	128)
25.	100)	90)	107)	90)	80)	107)	168)	79)	86)	84)	71)	112)
26.	99)	88)	106)	88)	79)	99)	129)	78)	83)	84)	71)	99)
27.	98)	88)	108)	86)	84)	102)	111)	78)	80)	83)	71)	97)
28.	95)	88)	115)	85)	149)	93)	101)	84)	79)	82)	72)	93)
29.	92)		109)	85)	132)	88)	100)	79)	77)	80)	72)	91)
30.	92)		103)	84)	108)	85)	94)	77)	76)	81)	71)	90)
31.	92)		100)		99)		93)	76)		79)		89)
am	06.	27.	09.	30.	26.	17.	11.	31.	14.	03.	29.	01.
NW	80)	85)	76)	81)	75)	79)	76)	74)	72)	72)	68)	69)
MW	115)	103)	99)	97)	91)	93)	100)	89)	86)	104)	74)	87)
HW	327)	209)	219)	139)	175)	145)	186)	148)	193)	263)	82)	137)
am	14.	12.	18.	02.	28.	09.	25.	04.	20.	13.	11.	24.

Jahreswerte NW 68) 29.11. MW 95 HW 327) 14.01.

durch Kraftwerksbetrieb beeinflusst

Nr.435 Niederndorf — Erlauf

Mst.Nr. 207803 — Art: Schreibpegel — PNP: 225.37 m ü.A.

Tag	I	II	III	IV	V	VI	VII	VIII	IX	X	XI	XII
1.	202)	205)	200)	210)	200)	200)	195)	207)	193)	192)	195)	190)
2.	202)	203)	199)	213)	202)	200)	200)	204)	193)	192)	195)	190)
3.	201)	202)	199)	210)	199)	200)	199)	201)	193)	191)	195)	190)
4.	200)	202)	199)	211)	198)	200)	198)	226)	193)	191)	195)	190)
5.	200)	213)	199)	214)	197)	198)	207)	219)	194)	191)	194)	191)
6.	198)	217)	199)	212)	197)	197)	217)	209)	195)	191)	194)	191)
7.	199)	215)	199)	210)	196)	196)	205)	205)	193)	198)	194)	194)
8.	200)	213)	198)	209)	196)	197)	201)	208)	192)	205)	194)	218)
9.	201)	211)	198)	208)	196)	205)	199)	211)	197)	211)	194)	201)
10.	202)	209)	198)	206)	195)	205)	198)	204)	202)	221)	193)	197)
11.	202)	209)	198)	202)	195)	201)	197)	202)	196)	254)	193)	196)
12.	205)	239)	198)	203)	196)	199)	197)	200)	194)	237)	192)	195)
13.	282)	228)	198)	204)	197)	198)	196)	200)	194)	295)	192)	198)
14.	356)	220)	198)	206)	195)	197)	197)	199)	193)	243)	192)	196)
15.	287)	216)	201)	208)	206)	197)	197)	199)	192)	226)	191)	195)
16.	256)	214)	202)	206)	213)	197)	196)	200)	192)	218)	191)	195)
17.	240)	212)	205)	205)	204)	196)	195)	198)	192)	213)	191)	198)
18.	233)	211)	233)	205)	201)	196)	194)	197)	192)	211)	191)	198)
19.	229)	208)	247)	204)	198)	202)	195)	197)	199)	209)	191)	194)
20.	228)	206)	225)	206)	198)	198)	195)	197)	232)	207)	191)	193)
21.	221)	205)	218)	205)	196)	197)	207)	196)	215)	203)	191)	194)
22.	218)	206)	213)	204)	196)	196)	213)	196)	206)	202)	191)	194)
23.	216)	204)	210)	202)	197)	200)	205)	195)	202)	201)	190)	203)
24.	215)	202)	208)	201)	196)	214)	209)	195)	198)	200)	190)	220)
25.	214)	202)	211)	201)	195)	204)	235)	195)	197)	200)	190)	212)
26.	214)	200)	211)	200)	194)	201)	218)	197)	196)	199)	190)	206)
27.	211)	201)	211)	200)	197)	200)	210)	196)	195)	199)	189)	203)
28.	208)	201)	214)	199)	228)	197)	203)	198)	194)	198)	190)	201)
29.	206)		212)	198)	219)	196)	205)	196)	193)	197)	189)	200)
30.	206)		210)	198)	209)	196)	202)	195)	193)	197)	189)	200)
31.	205)		209)		203)		206)	193)		196)		200)
am	06.	27.	07.	29.	26.	30.	18.	31.	19.	05.	27.	01.
NW	197)	199)	197)	197)	189)	191)	193)	193)	190)	189)	179)	189)
MW	221)	210)	207)	205)	200)	199)	203)	201)	197)	209)	192)	198)
HW	394)	268)	293)	215)	243)	220)	247)	247)	244)	332)	200)	233)
am	13.	12.	18.	05.	28.	24.	25.	04.	20.	13.	11.	08.

Jahreswerte NW 179) 27.11. MW 204 HW 394) 13.01.

siehe Tabelle Überleitungen u. Speicherungen d. Berichtsjahrs
durch Kraftwerksbetrieb beeinflusst

Tägliche Wasserstände
in cm über dem Pegelnullpunkt

Nr.446 Kienstock — Donau

Mst.Nr. 207357 — Art: Schreibpegel — PNP: 194.00 m ü.A.

Tag	I	II	III	IV	V	VI	VII	VIII	IX	X	XI	XII
1.	228	267	217	240	199	290	357	288	215	210	196	147
2.	227	261	219	262	197	305	357	279	220	197	193	148
3.	226	255	215	260	205	295	321	269	215	189	199	154
4.	228	250	213	264	221	284	295	293	205	184	190	149
5.	222	243	209	277	205	274	290	344	217	186	197	154
6.	216	255	201	277	199	259	299	318	279	187	175	167
7.	214	269	196	263	190	261	275	319	280	208	170	190
8.	220	276	193	270	189	270	261	348	261	282	181	242
9.	260	262	187	287	186	282	261	447	245	303	182	231
10.	306	258	191	269	191	285	261	421	260	303	184	217
11.	337	256	195	252	207	267	285	386	231	541	174	227
12.	349	303	192	246	209	267	286	350	215	465	175	238
13.	443	342	193	251	225	269	268	333	210	501	165	250
14.	785	311	203	244	227	260	272	314	207	451	167	239
15.	772	292	209	241	237	262	294	304	208	385	165	229
16.	659	281	207	229	298	256	304	349	209	336	168	224
17.	586	272	227	221	267	257	263	344	201	301	176	245
18.	507	264	277	211	250	276	248	330	198	285	173	274
19.	452	255	380	213	244	339	258	307	251	270	166	273
20.	419	243	328	215	234	368	280	295	375	267	156	258
21.	391	236	281	219	231	340	412	278	351	269	151	239
22.	367	237	259	216	230	316	450	263	319	254	154	228
23.	343	234	245	216	225	318	426	257	300	243	159	234
24.	326	232	240	213	243	381	382	262	282	231	166	291
25.	318	230	231	205	238	351	425	260	261	226	162	303
26.	310	212	233	210	234	320	377	252	246	230	161	275
27.	305	203	233	212	247	315	338	248	237	239	146)	253
28.	299	214	245	211	376	296	311	265	234	227	143)	241
29.	286		246	209	364	283	314	239	224	222	154	235
30.	269		241	203	300	294	312	224	219	205	150	233
31.	263		238		284		297	221		196		229
am	08.	26.	10.	30.	09.	17.	18.	31.	18.	04.	27.	01.
NW	208	199	183	198	182	250	245	206	194	180	140)	142
MW	359	258	230	237	237	295	316	303	246	277	170)	226
HW	825	357	410	290	452	411	488	499	385	595	210	307
am	14.	12.	19.	09.	28.	24.	21.	09.	20.	11.	03.	25.

Jahreswerte NW 140) 27.11. MW 263 HW 825 14.01.

Nr.457 Windpassing — Traisen

Mst.Nr. 207910 — Art: Schreibpegel — PNP: 294.15 m ü.A.

Tag	I	II	III	IV	V	VI	VII	VIII	IX	X	XI	XII
1.	50)	50)	48)	50)	46)	46)	42)	50)	41)	39)	43)	38)
2.	49)	50)	48)	51)	46)	47)	46)	49)	41)	39)	43)	38)
3.	49)	49)	48)	51)	46)	46)	43)	47)	40)	38)	43)	38)
4.	48)	49)	47)	50)	45)	46)	42)	70)	40)	39)	43)	38)
5.	48)	58)	47)	51)	45)	47)	47)	67)	42)	38)	42)	39)
6.	47)	64)	47)	50)	45)	45)	54)	58)	41)	39)	42)	38)
7.	47)	63)	46)	49)	44)	44)	47)	53)	40)	46)	41)	39)
8.	47)	60)	46)	48)	44)	45)	44)	54)	40)	50)	41)	45)
9.	49)	58)	46)	47)	44)	56)	44)	55)	44)	51)	41)	41)
10.	50)	56)	46)	46)	44)	51)	46)	51)	43)	61)	41)	40)
11.	49)	55)	46)	46)	44)	47)	44)	49)	41)	79)	41)	40)
12.	50)	66)	46)	46)	44)	45)	43)	48)	40)	64)	41)	39
13.	77)	65)	46)	47)	46)	44)	42)	48)	40)	119)	41)	40
14.	135)	61)	46)	48)	44)	43)	42)	47)	40)	81)	41)	40
15.	100)	58)	46)	51)	49)	42)	42)	47)	40)	67)	41)	39
16.	82)	57)	46)	51)	50)	42)	41)	51)	40)	61)	41)	40
17.	73)	56)	47)	51)	46)	42)	42)	49)	39)	58)	40)	42
18.	67)	54)	63)	50)	45)	42)	42)	46)	39)	55)	40)	41
19.	64)	54)	90)	50)	45)	48)	42)	46)	43)	53)	40)	40
20.	63)	53)	67)	49)	45)	44)	41)	46)	59)	52)	40)	40
21.	60)	52)	61)	48)	47)	44)	47)	46)	51)	50)	40)	39
22.	58)	51)	57)	47)	46)	43)	48)	45)	47)	48)	40)	39
23.	56)	51)	55)	47)	46)	45)	46)	45)	44)	47)	40)	42
24.	56)	50)	54)	46)	45)	57)	53)	44)	42)	46)	39)	51
25.	55)	50)	55)	46)	44)	48)	64)	43)	42)	46)	39)	51
26.	54)	49)	54)	47)	44)	46)	56)	43)	41)	45)	39)	48
27.	53)	49)	53)	46)	46)	45)	51)	43)	40)	45)	39)	46
28.	52)	49)	54)	46)	61)	44)	49)	43)	40)	45)	39)	45
29.	51)		52)	46)	57)	43)	49)	42)	39)	44)	38)	44
30.	51)		51)	46)	51)	42)	48)	42)	39)	44)	38)	44
31.	51)		51)		47)		50)	41)		44)		43
am	06.	25.	08.	12.	19.	21.	18.	18.	12.	06.	28.	23.
NW	44)	46)	41)	38)	41)	35)	40)	37)	33)	35)	34)	35
MW	59)	55)	52)	48)	47)	46)	46)	49)	42)	53)	41)	42)
HW	146)	77)	119)	55)	66)	67)	69)	93)	66)	142)	45)	53
am	14.	12.	19.	04.	28.	24.	25.	04.	20.	13.	08.	25.

Jahreswerte NW 33) 12.09. MW 48 HW 146) 14.01.

durch Kraftwerksbetrieb beeinflusst

Nr.466 Stiefern — Kamp

Mst.Nr. 207993 — Art: Schreibpegel — PNP: 217.00 m ü.A.

Tag	I	II	III	IV	V	VI	VII	VIII	IX	X	XI	XII
1.	209D	204)	206)	208)	189)	185)	185)	185)	185)	185)	185)	184)
2.	204)	203D	205)	202)	189)	187)	186)	185)	184)	184)	185)	185)
3.	204)	204D	211)	191)	188)	187)	186)	183)	184)	184)	185)	186)
4.	204)	204)	222)	197)	188)	186)	186)	186)	184)	185)	185)	186)
5.	204)	205)	222)	205)	188)	185)	187)	187)	184)	185)	185)	186)
6.	203)	206)	222)	204)	188)	184)	187)	186)	186)	185)	185)	186)
7.	204)	205)	222)	204)	187)	184)	186)	191)	183)	186)	185)	187)
8.	204)	205)	222)	199)	187)	196)	186)	189)	184)	186)	186)	188)
9.	204)	205)	223)	190)	187)	217)	185)	188)	183)	185)	186)	187)
10.	204)	204)	217)	189)	187)	206)	185)	187)	184)	186)	186)	187)
11.	204)	205)	202)	189)	187)	200)	186)	186)	183)	185)	186)	186)
12.	205)	206)	191)	189)	186)	190)	185)	186)	184)	185)	186)	186)
13.	209)	205)	190)	189)	188)	189)	185)	186)	184)	188)	186)	187)
14.	225)	205)	195)	189)	186)	188)	185)	186)	184)	186)	186)	187)
15.	223)	205)	207)	189)	187)	188)	186)	186)	185)	184)	185)	187)
16.	217)	205)	208)	189)	187)	187)	185)	193)	184)	184)	184)	186)
17.	213)	205)	211)	188)	186)	189)	186)	188)	185)	185)	184)	186)
18.	211)	205)	215)	188)	186)	188)	187)	187)	184)	184)	184)	186)
19.	211)	205)	220)	188)	185)	191)	187)	186)	184)	185)	184)	186)
20.	210)	205)	201)	188)	185)	188)	186)	186)	189)	185)	184)	186)
21.	208)	204)	203)	188)	185)	187)	189)	185)	187)	185)	184)	186)
22.	207)	204D	211)	188)	187)	186)	188)	185)	185)	185)	185)	187)
23.	206)	205D	210)	187)	186)	187)	209)	184)	185)	185)	185)	187)
24.	206)	206D	210)	187)	185)	189)	189)	185)	185)	186)	185)	187)
25.	205)	206D	209)	188)	185)	186)	187)	184)	184)	186)	186)	187)
26.	206)	205)	203)	188)	185)	186)	186)	183)	184)	186)	185)	187)
27.	205)	206)	192)	188)	188)	186)	186)	184)	184)	187)	184)	187)
28.	205)	206)	198)	188)	197)	186)	186)	186)	184)	186)	184)	187)
29.	204)		208)	188)	190)	186)	186)	185)	185)	186)	184)	187)
30.	204)		208)	188)	187)	185)	185)	184)	184)	186)	184)	187)
31.	204)		208)		186)		185)	184)		186)		187)
am	05.	06.	14.	28.	24.	07.	10.	03.	13.	15.	26.	29.
NW	198)	199)	184)	183)	180)	178)	176)	175)	174)	179)	176)	181)
MW	207D	205D	209)	192)	187)	189)	187)	186)	184)	185)	185)	186)
HW	232)	211D	235)	213)	203)	256)	219)	202)	193)	194)	195)	191)
am	14.	25.	19.	04.	28.	08.	23.	16.	03.	27.	26.	08.

Jahreswerte NW 174) 13.09. MW 192 HW 256) 08.06.

siehe Tabelle Überleitungen u. Speicherungen d. Berichtsjahrs

Nr.476 Korneuburg — Donau

Mst.Nr. 207241 — Art: Schreibpegel — PNP: 159.87 m ü.A.

Tag	I	II	III	IV	V	VI	VII	VIII	IX	X	XI	XII
1.	236	263	229	243	216	276	329	278	226	224	215	190
2.	234	258	227	255	215	288	330	271	228	216	215	191
3.	233	255	228	257	219	281	304	262	226	212	218	193
4.	236	251	226	259	228	274	283	277	220	210	215	191
5.	232	245	224	267	221	268	278	323	226	209	216	192
6.	228	253	219	270	217	256	285	300	264	210	206	199
7.	227	264	216	259	212	257	268	302	270	221	202)	208
8.	228	270	215	261	211	262	257	318	257	267	208	240
9.	248	259	212	275	209	271	257	398	245	288	207	240
10.	287	256	213	263	212	277	256	388	255	285	210	227
11.	312	255	215	252	219	262	272	357	237	470	204	231
12.	323	282	213	247	221	260	275	327	227	426	203	239
13.	380)	323	214	249	231	262	263	312	222	450	200	248
14.	625)	297	219	246	233	256	262	298	220	419	200	243
15.	642)	281	222	244	239	257	280	287	221	360	199	235
16.	587	274	222	236	279	254	288	322	222	320	200	232
17.	536)	268	231	231	262	255	260	321	218	290	205	243
18.	469)	261	258	224	249	264	248	311	216	278	205	263
19.	419	255	355	225	245	310	253	292	241	267	199	266
20.	386	246	314	226	240	343	268	282	343	263	196	255
21.	363	241	276	229	236	319	361	270	327	265	192	243
22.	344	241	259	227	236	298	411	259	303	255	195	234
23.	323	239	249	227	232	298	392	254	287	246	196	237
24.	309	239	245	225	244	347	351	257	273	240	200	273
25.	303	236	240	221	239	331	386	256	258	236	199	287
26.	295	225	239	223	239	302	352	251	247	238	198	268
27.	292	220	239	225	244	298	319	248	241	243	191	252
28.	287	226	247	224	336	283	295	257	237	236	188	244
29.	278		249	222	344	274	296	244	233	232	194	239
30.	265		244	220	289	277	296	231	229	224	192	237
31.	260		242		274		283	229		217		235
am	07.	27.	10.	30.	09.	07.	18.	31.	18.	05.	28.	05.
NW	222	217	208	216	203	246	243	225	211	204	184	186
MW	335)	257	239	241	242	282	299	290	247	275	202)	235
HW	659)	333	378	280	405	372	436	441	352	531	223	292
am	14.	13.	19.	09.	28.	24.	21.	09.	20.	11.	03.	25.

Jahreswerte NW 184 28.11. MW 262 HW 659) 14.01.

Niederwasser beeinflusst

2011

Tägliche Wasserstände
in cm über dem Pegelnullpunkt

Nr.479 Wien (Kagraner Brücke) — Alte Donau

Mst.Nr. 207217 — Art: Schreibpegel — PNP: 154.68 m ü.A.

Tag	I	II	III	IV	V	VI	VII	VIII	IX	X	XI	XII
1.	216	221	217	216)	199)	193)	212)	222)	220)	215	215	211
2.	216	221	217	216)	199)	194)	211)	223)	220)	214	214	211
3.	217	221	217	216)	199)	194)	212)	223)	219)	214	214	211
4.	217	221	217	216)	198)	195)	212)	223)	219)	214	214	210
5.	216	220	216	216)	197)	197)	213)	223)	218)	214	214	210
6.	216	221	217	214)	196)	197)	213)	223)	218)	214	214	210
7.	217	220	216	213)	196)	197)	213)	224)	217)	215	214	210
8.	217	221	216	213)	195)	200)	214)	225)	217)	215	214	210
9.	218	221	216	212)	195)	203)	214)	225)	216)	215	213	209
10.	217	220	216)	211)	195)	203)	214)	225)	216)	215	213	209
11.	218	220	215)	210)	195)	203)	214)	224)	215)	215	213	209
12.	218	220	215)	209)	195)	204)	214)	224)	215)	216	214	209
13.	219	220	215)	208)	195)	204)	214)	224)	215)	217	214	208
14.	220	219	215)	208)	194)	204)	214)	224)	215)	217	214	208
15.	220	219	215)	208)	195)	204)	214)	225)	215)	216	214	208
16.	220	219	215)	207)	194)	204)	214)	226)	214	216	213	209
17.	221	219	215)	206)	193)	205)	214)	225)	214	216	212	209
18.	221	219	217)	205)	193)	205)	214)	225)	214	216	212	209
19.	221	219	218)	204)	193)	208)	214)	225)	214	216	212	208
20.	221	219	218)	203)	193)	208)	214)	225)	215	216	212	208
21.	221	218	217)	202)	193)	208)	215)	224)	215	216	212	208
22.	221	218	217)	202)	193)	208)	216)	224)	215	216	211	208
23.	221	218	217)	201)	193)	209)	217)	224)	216	215	212	207
24.	221	218	217)	201)	192)	211)	218)	224)	216	215	212	207
25.	221	218	216)	200)	192)	211)	218)	223)	216	216	213	208
26.	221	217	216)	200)	190)	211)	219)	222)	216	215	213	208
27.	221	217	216)	200)	191)	211)	219)	222)	216	215	213	207
28.	222	218	216)	199)	192)	212)	220)	222)	215	215	213	207
29.	222		216)	199)	192)	212)	221)	222)	215	215	212	208
30.	221		216)	199)	192)	212)	222)	221)	215	214	212	207
31.	221		216)		192)		222)	220)		215		208
am	01.	23.	12.	30.	26.	01.	01.	31.	18.	01.	20.	24.
NW	216	217	214)	198)	190)	193)	211)	220)	213)	214	211	205
MW	219	219	216)	207)	194)	204)	215)	224)	216)	215	213	209
HW	222	222	218)	218)	200)	213)	222)	226)	220)	218	215	212
am	19.	01.	19.	04.	03.	30.	31.	09.	01.	13.	01.	01.

Jahreswerte NW 190) 26.05. MW 213 HW 226) 09.08.

Nr.485 Kennedybrücke — Wien

Mst.Nr. 208082 — Art: Schreibpegel — PNP: 183.70 m ü.A.

Tag	I	II	III	IV	V	VI	VII	VIII	IX	X	XI	XII
1.	18)	20	18	21	16	15	17	19	11	9	10	9
2.	18)	20	18	21	16	14	16	17	11	9	10	9
3.	17)	19	18	20	16	14	17	15	11	9	10	9
4.	17)	19	18	20	16	15	18	13	11	9	10	9
5.	16)	26	18	19	16	16	19	13	13	9	10	9
6.	16)	32	18	19	16	14	19	13	11	9	10	9
7.	16)	24	17	19	16	14	16	13	11	16	9	9
8.	16)	25	16	19	16	21	16	17	11	11	9	9
9.	16)	23	16	19	16	32	15	18	11	10	9	9
10.	15)	22	16	19	16	22	19	15	11	11	9	9
11.	16)	22	16	18	16	19	15	14	11	16	9	9
12.	19)	24	16	18	16	18	15	13	11	16	9	9
13.	55)	23	16	19	18	17	14	13	11	35	9	10
14.	65)	22	16	28	17	17	14	13	11	22	9	10
15.	41)	21	16	25	18)	16	14	15	11	17	9	10
16.	33)	20	16	22	17)	16	14	17	11	14	9	10
17.	27)	20	20	20	15)	15	14	14	11	13	9	10
18.	25	20	35	20	14)	18	13	13	11	12	9	10
19.	24	20	48)	19	14)	38	13	12	14	12	9	9
20.	25	20	29	19	14)	24	13	12	21	12	9	9
21.	24	20	25	19	15)	20	29	12	16	12	8	9
22.	22	19	25	17	16	19	24	11	13	11	8	9
23.	22	20	24	16	15	25	22	11	12	11	8	9
24.	21	19	22	16	15	31	19	11	11	10	8	9
25.	21	18	21	16	15	25	18	11	11	11	8	9
26.	21	19	21	19	15	23	16	11	11	11	8	9
27.	21	18	21	18	18	19	15	11	11	11	8	9
28.	21	18	21	17	27	18	23	11	11	11	8	9
29.	20		21	17	21	17	24	11	11	11	8	9
30.	20		20	16	17	17	20	11	10	11	8	9
31.	20		19		15		20	11		10		9
am	10.	24.	08.	22.	18.	06.	18.	30.	30.	04.	28.	01.
NW	15)	14	15	16	14)	14	13	11	9	9	8	8
MW	23)	21	21)	19	16)	20	17	13	12	13	9	9
HW	93)	40	73	33	33	113	46	22	29	42	10	10
am	13.	05.	18.	14.	27.	08.	21.	15.	19.	13.	01.	13.

Jahreswerte NW 8 28.11. MW 16 HW 113 08.06.

durch Wehrbetrieb beeinflusst

Nr.493 Schwechat (Hallenbad) — Schwechat

Mst.Nr. 208157 — Art: Schreibpegel — PNP: 154.58 m ü.A.

Tag	I	II	III	IV	V	VI	VII	VIII	IX	X	XI	XII
1.	149)	150)	145)	151)	141)	140)	134)	141)	134)	131)	136)	133)
2.	149)	149)	144)	150)	140)	138)	135)	141)	135)	130)	136)	134)
3.	148)	148)	145)	149)	140)	138)	137)	143)	135)	130)	136)	133)
4.	147)	150)	145)	148)	138)	141)	138)	155)	134)	130)	136)	134)
5.	146)	155)	145)	147)	137)	140)	143)	151)	136)	131)	137)	135)
6.	145)	173)	145)	146)	137)	138)	145)	143)	136)	132)	137)	135)
7.	147)	169)	143)	146)	137)	138)	140)	142)	134)	147)	139)	135)
8.	148)	160)	143)	145)	137)	156)	138)	147)	133)	143)	140)	136)
9.	148)	156)	143)	144)	137)	168)	137)	146)	139)	138)	139)	134)
10.	147)	153)	144)	144)	138)	149)	136)	141)	137)	142)	137)	134)
11.	149)	151)	144)	144)	138)	143)	135)	139)	135)	156)	135)	134)
12.	151)	156)	144)	147)	138)	141)	134)	138)	134)	154)	134)	134)
13.	186)	155)	144)	149)	142)	141)	133)	141)	133)	208)	134)	134)
14.	271)	153)	144)	166)	140)	140)	132)	138)	134)	165)	134)	134)
15.	202)	151)	142)	159)	143)	140)	134)	147)	134)	150)	134)	135)
16.	181)	150)	143)	154)	142)	142)	132)	157)	133)	144)	135)	135)
17.	172)	151)	150)	150)	139)	141)	132)	144)	133)	142)	135)	135)
18.	167)	151)	165)	148)	139)	141)	130)	141)	128)	142)	135)	135)
19.	165)	150)	238)	147)	139)	181)	131)	140)	132)	141)	135)	134)
20.	164)	149)	181)	146)	138)	152)	131)	140)	144)	141)	135)	134)
21.	161)	148)	167)	146)	139)	145)	139)	139)	135)	141)	134)	134)
22.	159)	146)	161)	145)	139)	142)	139)	138)	133)	138)	135)	135)
23.	157)	145)	159)	144)	138)	145)	135)	137)	135)	137)	135)	135)
24.	157)	144)	156)	143)	138)	155)	135)	136)	135)	138)	135)	138
25.	157)	144)	156)	143)	137)	144)	139)	136)	134)	140)	135)	138
26.	158)	144)	156)	143)	137)	141)	138)	136)	134)	140)	134)	137
27.	155)	145)	155)	143)	146)	139)	138)	135)	134)	139)	134)	136
28.	153)	144)	155)	142)	164)	138)	152)	139)	133)	138)	134)	136
29.	151)		151)	141)	152)	136)	150)	135)	131)	137)	133)	136
30.	149)		149)	142)	143)	135)	141)	135)	131)	137)	134)	135)
31.	150)		148)		141)		139)	134)		137)		135)
am	06.	24.	15.	29.	12.	07.	19.	31.	19.	05.	25.	21.
NW	142)	138)	139)	138)	129)	131)	126)	130)	121)	126)	127)	129)
MW	161)	151)	153)	147)	140)	144)	137)	141)	134)	142)	135)	135)
HW	321)	179)	289)	181)	181)	216)	189)	189)	163)	231)	145)	140
am	14.	06.	19.	14.	27.	08.	28.	15.	19.	13.	07.	24.

Jahreswerte NW 121) 19.09. MW 143 HW 321) 14.01.

Wiener Neustädter Kanal dotiert mit bis zu 1,5 m³/s Schwechat

Nr.505 Fischamend (Rohrbrücke) — Fischa

Mst.Nr. 208439 — Art: Schreibpegel — PNP: 152.42 m ü.A.

Tag	I	II	III	IV	V	VI	VII	VIII	IX	X	XI	XII
1.	93)	89)	82)	81)	72)	71)	68)	68)	67)	70)	84)	81)
2.	92)	88)	81)	81)	73)	69)	69)	76)	67)	70)	86)	82)
3.	92)	88)	81)	79)	73)	70)	71)	76)	66)	69)	87)	81)
4.	91)	87)	81)	78)	73)	69)	72)	73)	66)	69)	88)	81)
5.	90)	88)	81)	77)	71)	68)	71)	74)	65)	70)	87)	81)
6.	89)	90)	81)	77)	70)	68)	70)	80)	64)	68)	87)	80)
7.	89)	91)	80)	76)	70)	68)	67)	77)	65)	73)	86)	80)
8.	88)	91)	81)	76)	70)	72)	65)	74)	65)	79)	87)	82)
9.	87)	90)	81)	75)	71)	77)	65)	73)	67)	75)	87)	83)
10.	88)	90)	81)	75)	70)	74)	64)	73)	71)	78)	85)	83)
11.	89)	89)	81)	75)	68)	71)	63)	78)	68)	81)	85)	81)
12.	89)	90)	80)	76)	68)	69)	64)	75)	67)	87)	84)	81)
13.	93)	93)	81)	75)	73)	68)	63)	79)	64)	99)	85)	80)
14.	111)	92)	81)	77)	72)	66)	62)	79)	64)	108)	85)	79)
15.	128)	91)	80)	79)	77)	65)	64)	78)	69)	100)	85)	79)
16.	124)	90)	80)	76)	78)	67)	65)	86)	69)	94)	85)	80)
17.	118)	89)	82)	76)	76)	68)	63)	79)	67)	90)	86)	80)
18.	114)	89)	89)	77)	73)	67)	63)	77)	66)	88)	83)	80)
19.	110)	88)	93)	75)	71)	85)	64)	75)	66)	85)	83)	80)
20.	107)	87)	93)	74)	69)	86)	64)	75)	80)	86)	82)	79)
21.	104)	86)	89)	73)	69)	79)	65)	74)	77)	84)	82)	78)
22.	101)	85)	88)	72)	69)	76)	68)	72)	74)	84)	82)	78)
23.	99)	85)	87)	71)	68)	75)	66)	71)	72)	84)	81)	79)
24.	98)	84)	86)	71)	66)	84)	67)	69)	72)	85)	81)	81)
25.	97)	84)	84)	72)	65)	79)	71)	68)	71)	87)	81)	82)
26.	96)	83)	84)	74)	65)	77)	72)	66)	71)	87)	81)	82)
27.	95)	83)	83)	74)	65)	77)	70)	65)	70)	86)	81)	82)
28.	93)	83)	85)	73)	75)	74)	71)	70)	70)	85)	82)	82)
29.	92)		84)	72)	80)	72)	73)	70)	70)	83)	82)	81)
30.	91)		83)	72)	76)	70)	71)	68)	70)	83)	81)	81)
31.	91)		82)		73)		69)	67)		82)		80)
am	08.	28.	13.	30.	30.	17.	21.	26.	06.	31.	21.	22.
NW	73)	82)	65)	65)	48)	55)	55)	58)	49)	54)	75)	76)
MW	98)	88)	83)	75)	71)	73)	67)	74)	69)	83)	84)	81)
HW	131)	94)	98)	83)	93)	102)	80)	96)	85)	112)	91)	87)
am	15.	13.	20.	12.	30.	20.	29.	16.	20.	14.	06.	05.

Jahreswerte NW 48) 30.05. MW 79 HW 131) 15.01.

von Apr bis Okt Ausleitung in Tiroler Bach (Versickerung)
durch Wehrbetrieb beeinflusst

Tägliche Wasserstände
in cm über dem Pegelnullpunkt

Nr.509 Hainburg an der Donau — Donau

Mst.Nr. 207274 — Art: Schreibpegel — PNP: 135.25 m ü.A.

Tag	I	II	III	IV	V	VI	VII	VIII	IX	X	XI	XII
1.	188	229	168	194	148	244	306	250	163	158	140	87
2.	182	224	169	207	143	256	320	240	163	144	138	86
3.	182	217	164	217	146	254	297	226	162	132	141	91
4.	184)	212	163	217	166	243	261	228	152	127	141	89
5.	179)	205	159	228	161	234	248	305	153	126	139	88
6.	170	211	155	239	146	216	257	281	205	125	126	104
7.	167	225	145	225	140	210	239	282	235	142	112	119
8.	168	240	144	218	134	223	216	286	218	206	124	170
9.	203	226	136	242	133	234	214	379	195	252	124	187
10.	245	219	138	232	132	249	209	412	204	250	132	162
11.	291	216	143	210	146	226	228	362	188	427	121	166
12.	309	238	139	202	152	218	241	323	163	461	117	176
13.	341	313	138	203	167	223	224	297	152	458	111	193
14.	634	283	146	204	174	213	216	283	148	459	111	191
15.	746	258	154	197	179	211	241	258	150	372	109	176
16.	722	246	157	185	238	210	259	296	149	318	111	169
17.	622	234	169	175	229	208	227	311	144	269	117	180
18.	529	225	218	164	205	217	199	301	137	249	122	212
19.	460	216	334	161	195	264	201	271	156	231	110	225
20.	420	202	317	163	187	339	220	254	312	220	103	210
21.	384	191	263	168	179	312	307	236	319	226	91	192
22.	357	190	230	164	177	278	427	222	284	211	97	175
23.	328	189	212	163	169	270	409	206	263	197	99	172
24.	305	184	206	162	187	323	355	213	239	187	106	220
25.	296	189	193	154	190	335	386	208	218	174	106	253
26.	282	165	189	155	180	286	363	206	197	176	107	233
27.	277	153	189	160	186	275	312	197	187	186	93	207
28.	268	160	197	161	281	257	279	208	177	180	82	191
29.	256		206	157	358	242	274	201	175	172	92	182
30.	238		196	152	277	233	276	173	163	159	92	177
31.	221		193		241		257	167		144		176
am	07.	27.	10.	26.	10.	17.	19.	31.	18.	05.	28.	05.
NW	162	147	130	149	124	204	190	160	130	119	80	82
MW	328)	216	185	189	185	250	273	261	192	230	114	170
HW	766)	320	381	248	400	367	443	445	339	537	148	258
am	15.	13.	19.	09.	29.	25.	22.	09.	20.	11.	03.	25.

Jahreswerte NW 80 28.11. MW 216 HW 766) 15.01.

Nr.515 Ehrendorf — Lainsitz

Mst.Nr. 208462 — Art: Schreibpegel — PNP: 481.80 m ü.A.

Tag	I	II	III	IV	V	VI	VII	VIII	IX	X	XI	XII
1.	164D	160D	151D	156)	147)	172)	140)	148)	132)	136)	145)	138)
2.	152D	158D	150D	156)	148)	176)	141)	144)	133)	135)	145)	137)
3.	149D	161D	149D	154)	147)	167)	141)	142)	133)	134)	146)	137)
4.	155D	159D	148D	160)	148)	160)	142)	141)	131)	134)	146)	137)
5.	154D	165D	148D	166)	146)	154)	144)	141)	140)	133)	143)	142)
6.	150D	165)	148D	158)	145)	151)	143)	140)	153)	133)	143)	144)
7.	149D	163)	147D	155)	144)	150)	140)	139)	141)	143)	142)	141)
8.	152D	161)	145D	154)	143)	150)	139)	140)	138)	147)	142)	142)
9.	155D	159)	147D	153)	143)	156)	139)	143)	139)	150)	142)	141)
10.	154D	157)	149D	152)	143)	150)	142)	141)	139)	147)	141)	142)
11.	153D	159)	148)	151)	142)	151)	145)	139)	137)	149)	141)	141)
12.	154D	166)	148)	152)	142)	149)	141)	137)	135)	150)	141)	140)
13.	191D	162)	149)	155)	143)	148)	138)	137)	134)	186)	140)	141)
14.	232)	159)	149)	157)	142)	146)	138)	137)	134)	162)	140)	140)
15.	203)	158)	149)	160)	155)	146)	138)	138)	136)	154)	140)	140)
16.	190)	156)	150)	157)	151)	145)	137)	138)	134)	151)	140)	140)
17.	184)	156)	155)	155)	146)	144)	136)	136)	133)	149)	139)	146)
18.	180)	155)	188)	153)	145)	145)	137)	135)	134)	149)	140)	144)
19.	178)	155)	194)	152)	143)	150)	137)	134)	137)	150)	139)	142)
20.	175)	154D	171)	151)	146)	149)	136)	141)	158)	151)	139)	139)
21.	172)	153D	166)	150)	150)	146)	147)	138)	152)	150)	139)	140)
22.	170)	151D	163)	149)	146)	144)	145)	135)	145)	149)	139)	140)
23.	168)	155D	162)	148)	145)	149)	141)	134)	141)	148)	138)	140)
24.	168)	153D	162)	148)	143)	152)	140)	133)	139)	146)	137)	144)
25.	167)	154D	162)	148)	142)	146)	142)	134)	138)	147)	137)	146)
26.	166)	153D	161)	148)	141)	144)	141)	134)	137)	146)	138)	144)
27.	164)	153D	160)	149)	150)	144)	139)	132)	137)	151)	138)	143)
28.	162D	152D	159)	148)	170)	142)	141)	138)	136)	149)	138)	143)
29.	159D		158)	147)	157)	141)	154)	135)	137)	147)	138)	143)
30.	165D		157)	146)	151)	140)	146)	133)	136)	145)	137)	142)
31.	165D		156)		149)		150)	133)		145)		142)
am	06.	22.	08.	30.	27.	30.	20.	27.	04.	06.	25.	20.
NW	147D	146D	138D	146)	140)	139)	135)	130)	130)	133)	132)	133)
MW	168D	158D	157D	153)	147)	150)	141)	138)	138)	147)	140)	141)
HW	243)	173)	222)	174)	177)	226)	163)	151)	164)	193)	148)	149)
am	14.	05.	18.	05.	28.	01.	29.	01.	20.	13.	03.	17.

Jahreswerte NW 130) 27.08. MW 148 HW 243) 14.01.

durch Kraftwerksbetrieb beeinflusst
durch Trinkwasserentnahme beeinflusst

Nr.526 Alt-Prerau — Thaya

Mst.Nr. 208645 — Art: Schreibpegel — PNP: 171.30 m ü.A.

Tag	I	II	III	IV	V	VI	VII	VIII	IX	X	XI	XII
1.	288I	268	234	257	241	240	231	243	239	241	237	236
2.	261I	272	234	256	240	243	230	244	243	241	237	236
3.	276I	264	234	257	239	241	230	242	242	237	237	236
4.	265I	256	234	255	250	245	233	242	240	236	237	236
5.	262I	256	235	247	238	240	232	244	242	237	237	236
6.	256I	257	235	264	235	238	232	243	244	236	238	234
7.	257I	259	237	268	235	235	233	242	243	237	238	235
8.	259	261	238	260	234	232	236	246	242	241	240	235
9.	257	259	238	260	233	245	232	248	244	239	239	236
10.	254	255	239	259	230	241	229	244	242	238	242	236
11.	255	253	239	256	230	238	232	245	239	243	245	236
12.	252	254	237	254	229	235	235	250	236	245	244	236
13.	244	242	236	242	233	235	233	243	233	246	244	237
14.	265	240	239	252	233	233	232	243	232	245	243	238
15.	371	242	239	258	235	231	235	242	232	244	239	238
16.	413	241	236	259	236	230	234	246	236	244	237	238
17.	402	241	237	259	234	228	234	242	237	243	237	239
18.	382	242	247	255	233	229	235	240	237	241	236	238
19.	350	240	288	238	233	234	235	239	238	240	237	237
20.	311	237	294	254	238	234	234	241	239	240	237	237
21.	283	237I	300	251	235	231	237	241	243	238	238	238
22.	319	243I	307	246	238	231	247	240	240	238	238	238
23.	311	243I	296	239	237	234	246	238	239	238	238	239
24.	311	246I	273	238	235	241	242	237	237	238	238	239
25.	304	241I	281	238	232	237	244	236	241	238	238	239
26.	294	236I	271	239	231	238	245	236	234	237	238	239
27.	282	236I	266	237	232	232	247	237	233	237	238	239
28.	279	235	266	236	248	228	245	239	232	237	237	239
29.	272		266	238	242	228	244	240	233	237	237	239
30.	269		259	238	237	228	243	241	234	237	237	239
31.	270		258		237		245	242		237		240
am	13.	28.	03.	19.	12.	30.	10.	26.	14.	07.	18.	06.
NW	242	234	234	234	228	227	229	236	232	234	236	234
MW	293I	248I	255	250	236	235	237	242	238	240	239	237
HW	416	292	341	280	257	250	252	256	247	247	246	240
am	16.	03.	22.	07.	28.	04.	23.	12.	08.	13.	12.	17.

Jahreswerte NW 227 30.06. MW 246 HW 416 16.01.

durch Kraftwerksbetrieb beeinflusst

Nr.533 Angern an der March — March

Mst.Nr. 207324 — Art: Schreibpegel — PNP: 139.74 m ü.A.

Tag	I	II	III	IV	V	VI	VII	VIII	IX	X	XI	XII
1.	328I	273	205	259	219	179	165	251	130	116	141	114
2.	329	262	199	257	212	175	320	294	128	107	139	111
3.	330I	258	195	256	207	170	270	278	126	105	140	109
4.	297I	258	196	256	230	176	236	234	126	108	131	104
5.	290	275	202	258	296	182	321	202	123	113	122	106
6.	288	268	204	271	258	171	279	216	115	122	123	109
7.	289	303	202	269	226	177	227	197	119	123	122	122
8.	277	328	198	253	216	158	191	189	128	130	121	128
9.	294	331	195	235	207	157	174	204	132	135	123	121
10.	324	303	194	221	195	199	158	204	139	140	127	122
11.	331	283	189	224	187	215	149	188	145	131	126	128
12.	326	283	188	229	181	193	152	170	147	134	121	130
13.	331	291	190	229	174	173	160	169	139	150	121	130
14.	356	283	190	219	171	171	147	162	127	160	118	121
15.	385	269	191	217	172	157	137	208	115	155	121	119
16.	417	260	197	240	190	151	138	211	113	142	120	122
17.	464	249	203	240	199	149	144	332	115	134	120	123
18.	498	255	233	233	192	142	139	279	116	137	117	131
19.	499	253	329	227	183	135	124	232	113	135	117	153
20.	487	247	380	209	173	137	118	200	116	132	115	141
21.	472	237	398	199	163	137	124	194	137	127	114	135
22.	454	225	406	199	162	144	174	182	149	128	111	130
23.	428	203	399	195	163	134	312	168	146	130	110	130
24.	392	196I	377	189	164	136	355	161	131	134	113	124
25.	367	208I	347	191	154	147	318	147	117	128	120	129
26.	355	213I	313	208	148	143	255	148	116	129	115	126
27.	347	206	304	265	139	134	227	144	115	131	113	128
28.	339	207	300	267	148	134	223	152	112	140	112	132
29.	310		296	250	199	131	237	150	107	136	114	136
30.	287		288	227	239	127	266	148	113	137	114	147
31.	282		268		212		226	139		139		146
am	08.	24.	11.	25.	27.	30.	20.	31.	29.	03.	22.	04.
NW	274	191I	187	187	137	123	116	134	103	98	109	100
MW	360I	258I	257	233	193	158	209	198	125	131	121	126
HW	503	334	407	281	308	219	361	345	151	163	142	164
am	18.	09.	22.	27.	05.	11.	24.	17.	22.	14.	01.	19.

Jahreswerte NW 98 03.10. MW 197 HW 503 18.01.

2011

Tägliche Wasserstände
in cm über dem Pegelnullpunkt

Nr.568 Mannersdorf an der Rabnitz (Hansäcker) Rabnitz

Mst.Nr. 210054 Art: Schreibpegel PNP: 231.18 m ü.A.

Tag	I	II	III	IV	V	VI	VII	VIII	IX	X	XI	XII
1.	58	52	50	50	49	43	43	43	42	39	44)	44
2.	57	52	50	50	50	43	45	42	43	39	44)	44
3.	57	51	50	50	49	44	45	42	42	39	44)	44
4.	55	52	50	52	49	44	44	53	42	39	44)	45
5.	55	52	50	51	48	46	44	47	41	38	44)	45
6.	54	52	51	50	48	44	44	44	42	39	44)	45
7.	56	52	50	49	47	43	43	44	42	48	44)	45
8.	55	52	49	49	47	50	43	50	42	45	44)	45
9.	55	52	49	49	48	51	43	52	42	42	44)	45
10.	54	52	50	48	47	46	42	47	42	41	44)	45
11.	55	52	50	48	46	44	42	45	42	41	44)	45
12.	55	58	50	48	46	43	43	44	41	41	44)	45
13.	55	55	51	48	46	43	42	44	41	41	44)	47
14.	57	53	51	48	46	44	42	45	41	41	44)	46
15.	56	53	51	48	52	43	47	45	40	40	44	46
16.	55	53	51	48	49	43	43	47	40	40	44	46
17.	55	53	60	48	47	42	42	44	39	41	45	48
18.	54	53	58	48	46	42	42	43	39	40	44	46
19.	55	53	57	48	45	57	43	46	42	40	44	45
20.	55	52	54	47	44	49	43	47	44	40	44	45
21.	54	52I	53	47	45	45	42	44	41	41	44	45
22.	53	50I	51	47	46	44	42	43	40	40	44	45
23.	52	50I	50	47	43	47	42	43	40	40	44	45
24.	53	50I	50	47	43	70	44	42	40	43	44	45
25.	53	51I	50	47	43	50	46	42	40	43	44	45
26.	53	51I	50	50	43	48	44	42	39	42)	44	45
27.	53	51I	51	51	43	47	43	42	39	44)	44	45
28.	53	51I	51	50	47	46	45	44	39	44)	44	45
29.	50		50	50	46	45	47	43	39	44)	44	45
30.	51		50	50	44	44	44	42	39	44)	44	45
31.	52		50		44		43	42		44)		45
am	29.	03.	08.	21.	25.	06.	10.	27.	18.	02.	11.	20.
NW	46	47	44	46	42	40	41	39	38	38	43)	43
MW	54	52I	51	49	46	46	44	45	41	41)	44)	45
HW	60	64	65	58	53	134	57	65	49	66	45	49
am	14.	12.	17.	04.	02.	24.	15.	04.	20.	07.	01.	12.

Jahreswerte NW 38 18.09. MW 47 HW 134 24.06.

Nr.575 Schützen am Gebirge Wulka

Mst.Nr. 210096 Art: Schreibpegel PNP: 122.17 m ü.A.

Tag	I	II	III	IV	V	VI	VII	VIII	IX	X	XI	XII
1.	167	161	158	162	159	148	145	148	144	141	144	145
2.	168	161	158	159	157	147	147	148	145	140	145	145
3.	167	162	159	159	161	160	148	148	143	140	145	145
4.	166	163	158	161	158	167	147	187	143	140	145	145
5.	165	162	158	160	153	158	153	165	146	140	145	145
6.	164	163	158	158	152	151	150)	151	153	140	145	145
7.	164	163	158	157	151	154	149)	157	144	170	145	145
8.	164	164	157	158	154	183	148)	181	143	159	145	146
9.	164	164	158	156	153	174	147)	163	147	147	145	145
10.	166	164	158	155	151	159	146)	154	143	145	145	145
11.	168	163	158	156	151	152	146)	149	143	151	146	144
12.	168	167	158	157	150	149	145	148	143	151	145	144
13.	174	166	158	156	153	148	144	152	142	182	145	145
14.	188	164	160	156	163	148	144	148	153	158	145	145
15.	187	163	160	155	189	149	151	149	157	150	144	145
16.	182	162	158	155	164	151	146	157	147	147	145	145
17.	178	162	169	154	156	151	144	149	145	147	145	146
18.	176	161	179	154	153	149	144	146	144	147	145	144
19.	176	161	174	154	152	194	149	147	149	147	145	144
20.	177	161	168	155	151	160	148	148	171	149	145	144
21.	172	159	164	154	150	152	155	144	149	147	144	144
22.	170	159	163	153	149	148	152	144	145	146	145	144
23.	168	158	162	153	149	152	149	144	143	146	145	146
24.	167	158	160	153	147	176	151	144	142	150	145	146
25.	167	158	161	156	147	155	161	144	142	150	146	144
26.	167	158	161	159	146	152	152	144	142	149	145	144
27.	165	158	159	158	150	152	150	143	142	148	145	144
28.	164	158	160	155	175	149	155	156	142	146	145	144
29.	163		159	154	156	147	165	146	142	146	145	143
30.	162		159	164	149	147	151	144	141	145	145	144
31.	162		159		148		149	144		145		144
am	29.	25.	08.	17.	26.	02.	01.	24.	04.	02.	01.	29.
NW	161	156	154	151	143	144	142	141	140	137	143	142
MW	170	162	161	156	155	156	149)	151	146	149	145	145
HW	191	170	186	171	208	210	184	206	198	199	148	149
am	14.	12.	18.	30.	14.	19.	28.	08.	20.	07.	09.	17.

Jahreswerte NW 137 02.10. MW 154 HW 210 19.06.

nach Einleitung der ARA Wulkaprodersdorf und Eisenstadt

Nr.578 Neusiedl am See (Seebad) Neusiedler See

Mst.Nr. 210146 Art: Schreibpegel PNP: 114.00 m ü.A.

Tag	I	II	III	IV	V	VI	VII	VIII	IX	X	XI	XII
1.	174I	176I	175I	180	175	167	156	157	159	155	161	159
2.	174I	176I	175I	179	177	163	163	158	159	154	162	159
3.	173I	176I	176I	180	172	167	165	159	159	155	162	158
4.	173I	176I	176I	177	169	170	163	162)	161	154	159	158
5.	172I	176I	176I	175	174	171	162	164	159	153	159	158
6.	172I	176I	171I	178	178	173	163	166	156	156	158	158
7.	172I	175I	171I	178	175	169)	164	163)	157	154	158	160
8.	172I	175I	177I	170	173	172)	162	164	157	156	159	161
9.	172I	176I	176I	163	176	166	163	164	159	151	158	158
10.	172I	175I	175I	167	176	166	161	160	158	156	155	158
11.	173I	176I	176I	173	175	167	158	165	158	156	158	158
12.	173I	172I	182I	175	175	165	160	164	155	155	158	158
13.	173I	175I	186	172	172	168	163	164	158	155	158	159
14.	175I	176I	179	172	175)	167	155	164	154	153	158	158
15.	175I	177I	177	173	169	168	155	163	157	154	158	159
16.	176I	175I	177	176	169	168	160	161	157	157	158	169
17.	176I	176I	177	177	173	166	163	164	157	159	158	156
18.	176I	175I	174	176	175	167	156	164	157	157	158	159
19.	176I	171I	168	176	176	169	159	163	149	155	158	157
20.	177I	171I	166	176	174	169	157	161	148	154	159	157
21.	176I	169I	175	177	173	169	159	162	155	154	160	159
22.	176I	173I	178	176	174	170	159	162	156	156	158	158
23.	175I	174I	175	177	170	165	159	165	156	156	157	158
24.	176I	174I	177	174	173	167	157	161	156	157	157	157
25.	176I	174I	179	174	164	166	156	159	157	162	159	156
26.	177I	175I	176	175	174	167	159	163	156	158	158	159
27.	176I	175I	179	177	167	167	160	155	156	158	159	159
28.	176I	175I	179	177	167	161	159	156	153	158	156	161
29.	176I		178	178	170	164	157	160	154	158	159	160
30.	176I		179	177	172	161	157	157	154	158	158	160
31.	176I		180		173		157	159		158		159
am	06.	12.	20.	09.	25.	30.	01.	27.	14.	07.	28.	08.
NW	171I	160I	158	150	153	147	145	139	139	143	150	149
MW	175I	175I	176I	175	173)	167)	160	162)	156	156	158	159
HW	178I	181I	202	189	193)	182)	173	173)	167	169	169	192
am	26.	15.	13.	04.	12.	06.	17.	06.	05.	25.	03.	16.

Jahreswerte NW 139 27.08. MW 166 HW 202 13.03.

Seefläche mit Schilfgürtel 276,4 km² (ungar. Gebiet: 52,5 km²)

Nr.581 Illmitz (Biologische Station) Neusiedler See

Mst.Nr. 210179 Art: Schreibpegel PNP: 114.00 m ü.A.

Tag	I	II	III	IV	V	VI	VII	VIII	IX	X	XI	XII
1.	172I	174I	174I	178	177	171	167	158	158	154	155	156
2.	172I	174I	174I	179	177	172	163	158	158	154	154	155
3.	171I	174I	174I	178	179	170	162	157	157	153	153	157
4.	171I	174I	174I	180	178	168	163	161	156	153	155	157
5.	171I	174I	174I	179	176	168	163	162	157	154	156	158
6.	170I	174I	176I	178	174	166	162	160	158	152	156	157
7.	170I	174I	175I	179	175	167	162	162	157	156	156	156
8.	170I	175I	172I	180	176	167	162	163	157	156	156	158
9.	171I	174I	173I	181	175	172	162	165	156	158	156	156
10.	171I	174I	174I	179	175	171	162	165	156	154	158	157
11.	172I	174I	174I	175	175	169	162	162	156	155	156	157
12.	172I	176I	172I	177	175	170	161	162	158	156	156	157
13.	173I	174I	170	178	175	168	158	162	155	157	156	156
14.	174I	174I	173	178	173	168	162	162	157	158	156	157
15.	175I	173I	175	177	177	167	161	163	156	157	156	157
16.	175I	174I	175	175	176	166	158	164	156	155	156	152
17.	175I	174I	176	175	174	166	156	162	156	154	156	160
18.	175I	174I	180	175	173	166	158	161	156	155	156	157
19.	176I	175I	181	175	172	167	157	162	159	156	156	158
20.	176I	175I	180	175	173	167	158	162	160	157	156	158
21.	176I	175I	178	175	173	166	159	161	156	157	154	157
22.	176I	174I	177	175	172	166	158	161	155	156	156	158
23.	176I	174I	178	174	173	168	157	159	155	155	156	158
24.	175I	173I	178	175	172	169	160	160	155	155	156	159
25.	175I	174I	177	175	174	168	160	160	154	153	155	159
26.	175I	173I	179	176	169	167	158	158	155	156	156	158
27.	175I	173I	177	176	171	167	158	161	154	156	156	158
28.	175I	174I	178	176	172	169	158	160	155	156	157	157
29.	175I		178	176	170	167	160	159	155	156	154	157
30.	175I		178	176	169	169	160	159	154	157	156	158
31.	175I		178		168		159	158		157		158
am	05.	15.	13.	04.	26.	22.	17.	04.	18.	25.	03.	16.
NW	170I	170I	162	167	165	160	150	153	151	149	151	142
MW	174I	174I	176I	177	174	168	160	161	156	155	156	157
HW	178I	185I	186	189	188	178	173	174	170	163	160	166
am	23.	12.	20.	04.	03.	30.	01.	27.	14.	12.	10.	17.

Jahreswerte NW 142 16.12. MW 166 HW 189 04.04.

Seefläche mit Schilfgürtel 276,4 km² (ungar. Gebiet: 52,5 km²)

Tägliche Wasserstände
in cm über dem Pegelnullpunkt

Nr.583 Mörbisch am See (Zoll) — Neusiedler See

Mst.Nr. 210120 — Art: Schreibpegel — PNP: 114.00 m ü.A.

Tag	I	II	III	IV	V	VI	VII	VIII	IX	X	XI	XII
1.	168D	176I	172I	178	178)	171	165	158	158	154	155	156
2.	168D	175I	172I	179	178)	171	162	158	158	154	154	156
3.	168D	174I	172I	180	177)	169	162	158	158	154	154	158
4.	168D	174I	172	180	176)	168	163	161	156	154	155	158
5.	167D	174I	172	182	176)	167	163	162	156	154	156	157
6.	167D	175I	174	182	176)	165	163	160	158	152	157	158
7.	167D	175I	173	182	177)	167	162	162	157	155	157	156
8.	167D	176I	170	182	176)	166	162	164	157	155	156	155
9.	168D	175I	171	183	176)	170	162	164	156	157	157	158
10.	168D	175I	172I	181	175)	171	162	164	157	155	158	158
11.	169D	175I	173I	179	175)	170	162	162	157	156	157	158
12.	170D	176I	171I	179	175)	170	161	162	157	157	157	158
13.	171I	175I	167	179)	174)	168	159	163	156	157	157	158
14.	172I	175I	173	181)	175)	167	162	162	157	159	157	159
15.	173I	173I	175	177)	173)	167	161	163	157	157	157	159
16.	173I	174I	176	175)	172)	166	158	164	157	156	157	153
17.	174I	172I	178	176)	170	166	155	162	157)	155	157	158
18.	175I	173I	180	176)	170	166	158	162	156	156	156	157
19.	176I	173I	183	176)	169	167	157	162	157	156	157	159
20.	176I	173I	183	176)	170	166	158	162	158	157	156	159
21.	176I	173I	180	175)	170	166	158	162	157	157	156	158
22.	176I	172I	178	176)	169	165	158	161	156	156	156	159
23.	176I	172I	179	176)	170	168	158	159	156	156	157	159
24.	176I	172I	179	176)	168	168	158	160	156	156	157	160
25.	177I	171I	178	176)	171	168	159	161	155	153	156	160
26.	177I	171I	180	177)	165	167	158	159	155	156	156	160
27.	178I	171I	178	177)	167	168	158	160	155	156	156	161
28.	177I	172I	179	177)	167	169	159	161	156	157	157	160
29.	176I		179	177)	167	167	160	159	155	157	155	160
30.	176I		178	178)	168	166	159	160	155	157	157	159
31.	176I		178		168		159	159		157		160
am	07.	15.	13.	27.	26.	30.	17.	07.	05.	06.	03.	16.
NW	166D	169I	161	171)	161	159	148	150	149	149	151	137
MW	172D	174I	176I	178)	172)	168	160	161	157)	156	156	158
HW	180I	186I	191	190	183)	177	173	168	173	165	161	164
am	27.	12.	20.	09.	01.	03.	01.	10.	14.	12.	10.	17.

Jahreswerte NW 137 16.12. MW 166 HW 191 20.03.

Seefläche mit Schilfgürtel 276,4 km² (ungar. Gebiet: 52,5 km²)

Nr.584 Apetlon Staatsgrenzpunkt (A79) — Neusiedler See

Mst.Nr. 210187 — Art: Schreibpegel — PNP: 114.00 m ü.A.

Tag	I	II	III	IV	V	VI	VII	VIII	IX	X	XI	XII
1.	169I	172I	171I	175	176	170	167	158	156	151	149	150
2.	169I	172I	171I	176	175	176	163	156	155	153	146	149
3.	168I	171I	171I	175	179	169	162	154	154	151	144	153
4.	168I	171I	171I	179	183	166	163	159	150	150	148	153
5.	168I	171I	171I	181	175	163	163	158	153	153	151	156
6.	167I	171I	177I	177	171	159	162	154	159	147	153	152
7.	167I	171I	175I	177	174	163	162	160	154	155	152	151
8.	167I	172I	167I	185	176	167	162	162	156	154	150	156
9.	168I	172I	169I	190	173	172	162	162	155	161	153	152
10.	168I	171I	171I	185	172	171	162	168	153	150	156	154
11.	168I	171I	171I	176	173	169	162	158	154	152	152	153
12.	169I	175I	164I	178	172	170	161	159	159	155	152	152
13.	170I	171I	158	183	176	168	157	160	152	157	153	152
14.	171I	170I	168	181	170	168	164	159	156	159	153	154
15.	172I	167I	172	177	181	167	165	161	154	156	153	153
16.	172I	170I	172	173	180	166	155	163	154	152	153	144
17.	172I	170I	173	173	172	166	148	159	154	149	152	162
18.	173I	172I	181	173	170	166	158	157	151	151	152	153
19.	173I	176I	187	173	167	167	154	159	165	154	152	156
20.	174I	175I	187	172	170	167	158	160	169	159	151	157
21.	175I	177I	177	171	171	166	158	158	156	157	148	154
22.	175I	173I	174	171	169	166	156	158	153	153	151	156
23.	176I	173I	178	169	174	168	155	153	153	153	153	154
24.	173I	171I	176	172	169	169	162	157	152	152	153	157
25.	172I	172I	174	174	177	168	163	159	150	146	149	160
26.	172I	170I	177	174	163	167	157	153	152	152	152	154
27.	173I	170I	174	174	171	167	155	160	152	152	152	154
28.	172I	171I	174	173	175	169	156	162	155	152	155	152
29.	172I		175	173	168	167	162	156	154	153	147	152
30.	172I		174	174	165	169	162	159	152	153	152	153
31.	172I		174		163		160	155		154		156
am	06.	15.	13.	23.	26.	06.	17.	23.	05.	25.	03.	16.
NW	167I	163I	151	163	158	152	138	144	142	141	140	125
MW	171I	172I	173I	176	173	168	160	159	155	153	151	154
HW	177I	184I	195	198	196	181	173	184	173	169	161	171
am	22.	12.	20.	09.	03.	02.	01.	27.	20.	09.	10.	25.

Jahreswerte NW 125 16.12. MW 164 HW 198 09.04.

Seefläche mit Schilfgürtel 276,4 km² (ungar. Gebiet: 52,5 km²)

Nr.593 Feldbach — Raab

Mst.Nr. 210989 — Art: Schreibpegel — PNP: 275.45 m ü.A.

Tag	I	II	III	IV	V	VI	VII	VIII	IX	X	XI	XII
1.	172I	157	152	162	164	138	169	143	151	138	152	143
2.	171I	157	151	161	164	141	166	141	167	136	153	143
3.	169I	154	151	160	157	133	166	139	158	136	152	143
4.	167D	157	149	159)	158	159	164	215	145	135	150	144
5.	167	157	150	163)	150	169	164	170	144	135	151	144
6.	165	159	151	159)	148	153	166	159	152	133	149	142
7.	166	157	150	158)	146	155	160	154	143	178	151	143
8.	166	157	148	158	144	192	158	151	141	176	150	143
9.	165	157	151	156	143	201	152	179	141	160	148	143
10.	165	156	151	154	141	168	152	165	138	155	146	142
11.	168	156	149	153	140	159	151	155	138	154	147	141
12.	169	157	151	153	139	153	152	149	136	152	146	144
13.	172	160	153	155	148	162	149	147	136	149	146	147
14.	174	157	156	153	140	168	148	145	134	152	146	143
15.	177	157	156	152	151	159	148	145	156	149	149	143
16.	177	156	157	152	150	152	148	158	142	147	147	148
17.	174	156	234	152	142	186	144	148	138	149	146	159
18.	171	156	208	151	139	170	148	145	137	149	145	151
19.	174	156	189	150	136	262	152	165	168	149	145	144
20.	182	161	180	149	135	210	146	176	194	168	145	145
21.	174	159	176	148	137	191	143	161	167	163	145	142
22.	170	157	173	147	136	181	142	152	158	157	144	142
23.	166	154	171	145	135	180	146	149	153	153	144	143
24.	166	149	169	146	135	227	159	145	150	152	144	145
25.	165	150	168	151	139	194	162	142	147	151	144	144
26.	163	154	167	163	133	187	150	139	145	150	144	141
27.	163	153	168	153	131	182	145	138	143	168	144	144
28.	161	152	166	156	167	178	154	155	141	162	144	142
29.	160		165	157	155	174	162	142	140	158	143	143
30.	160		163	163	143	172	147	138	139	154	143	143
31.	159		162		139		146	136		154		142
am	31.	24.	11.	12.	25.	03.	27.	31.	01.	04.	18.	22.
NW	156	144	137	138)	116	132	138	127	121	128	133	128
MW	168D	156	164	155)	145	175	153	153	148	152	147	144
HW	195	174	262	200	196	329	192	321	262	230	163	203
am	20.	15.	17.	26.	28.	19.	28.	04.	19.	07.	08.	22.

Jahreswerte NW 116 25.05. MW 155 HW 329 19.06.

Extremwerte beeinflusst
durch Wasserentnahme (Bewässerung) beeinflusst

Nr.598 Wörth an der Lafnitz — Lafnitz

Mst.Nr. 211003 — Art: Schreibpegel — PNP: 299.68 m ü.A.

Tag	I	II	III	IV	V	VI	VII	VIII	IX	X	XI	XII
1.	61	40	34	39)	37)	29	51	37	30	27	29	25
2.	62	38	33	39)	36)	35	49	35	56	27	29	25
3.	60	35	34	38)	34)	30	48	34	43	26	29	25
4.	58	46	33	40)	35)	44	47	61	34	26	28	26
5.	56	44	33	41)	32)	56	50	46	32	26	28	26
6.	47	44	34	39)	30)	38	51	38	38	26	28	25
7.	61	41	33	37)	30)	34	44	36	32	45	28	25
8.	59	41	29	36)	29)	87	46	40	31	44	28	26
9.	58	41	33	35)	30)	61	42	57	31	33	28	26
10.	53	40	34	34)	29)	47	39	44	30	31	28	26
11.	55	40	33	34)	28)	41	38	37	29	31	27	26
12.	55	44	35	34)	28)	38	38	35	28	30	27	26
13.	54	44	35	34)	34)	41	37	35	31	29	27	30
14.	60	41	37	34)	33	49	36	34	28	29	27	27
15.	63	40	37	33)	66	41	46	35	33	28	27	29
16.	63	39	38	33)	42	39	39	41	30	28	27	30
17.	59	40	93	33)	34	46	35	34	29	28	27	32
18.	56	39	76	32)	32	41	35	32	28	28	26	29
19.	56	39	60	32)	30	105	39	39	31	28	27	27
20.	58	42	52)	31)	29	79	36	43	70	32	26	26
21.	53	39	47)	31)	40	66	34	33	41	30	26	24
22.	50	37	44)	30)	45	60	32	32	35	28	26	26
23.	45	31	43)	30)	32	58	32	30	33	28	26	25
24.	51	31	42)	30)	31	127	40	29	32	32	26	26
25.	47	31	41)	34)	29	81	52	28	31	37	26	25
26.	47	37	41)	36)	28	71	38	27	30	32	26	25
27.	46	38	45)	33)	27	67	36	27	30	36	26	25
28.	45	36	45)	36)	42	62	49	54	29	36	26	25
29.	39		43)	39)	38	57	61	35	29	33	26	25
30.	42		41)	38)	30	54	41	31	28	31	26	25
31.	42		40)		28		39	30		30		25
am	06.	23.	08.	19.	30.	01.	23.	27.	01.	17.	03.	21.
NW	26	14	23	28)	17	26	10	21	25	24	14	16
MW	54	39	42)	35)	34)	56	42	37	34	31	27	26
HW	70	52	118	52)	83	162	83	95	105	86	39	36
am	07.	04.	17.	04.	15.	24.	29.	04.	20.	07.	03.	17.

Jahreswerte NW 10 23.07. MW 38 HW 162 24.06.

Extremwerte beeinflusst

2011

Tägliche Wasserstände
in cm über dem Pegelnullpunkt

Nr.614 Burg — Pinka

Mst.Nr. 210260 — Art: Schreibpegel — PNP: 237.88 m ü.A.

Tag	I	II	III	IV	V	VI	VII	VIII	IX	X	XI	XII
1.	218I	194	187	188	191	168	170	165	161	153	162	157
2.	216I	193	185	188	189	170	171	163	172	153	161	158
3.	214I	191	186	188	182	166	171	160	172	153	162	158
4.	209I	196	185	193	182	179	170	257	161	155	161	158
5.	210I	194	184	202	178	200	173	199	160	154	161	159
6.	207I	194	184	188	177	174	173	179	163	154	161	158
7.	207I	194	183	187	176	168	167	171	160	187	161	157
8.	206I	194	181	185	175	203	165	176	157	179	161	158
9.	205I	193	186	184	176	179	164	208	159	162	161	159
10.	204	193	186	182	173	175	162	202	158	159	161	160
11.	208	194	184	182	173	169	160	176	158	160	159	157
12.	210	200	185	182	173	165	163	170	156	159	160	159
13.	211	200	187	182	179	166	161	166	163	159	160	170
14.	218	198	189	182	179	173	161	165	158	159	159	161
15.	222	195	188	180	267	172	190	167	159	158	159	166
16.	223	193	190	180	206	169	167	175	157	158	160	167
17.	219	195	249	179	189	166	160	165	157	157	158	173
18.	215	195	230	179	186	166	163	162	155	158	159	166
19.	223	195	217	179	184	245	165	177	160	159	160	161
20.	252	198	206	178	181	198	163	200	191	166	158	162
21.	223	194	200	177	179	180	165	172	161	162	158	158
22.	212	190	196	176	187	175	158	168	160	159	159	159
23.	205	188I	195	176	172	175	162	165	158	159	158	160
24.	207	192I	193	175	169	251	171	163	159	171	158	160
25.	203	194I	192	176	166	194	194	161	158	174	158	159
26.	203	188I	191	186	165	184	169	160	156	165	159	157
27.	201	189I	196	187	165	181	165	164	156	167	158	159
28.	199	188	196	188	181	176	176	180	155	166	158	158
29.	194		193	184	175	174	192	166	155	164	158	159
30.	197		190	186	166	172	169	162	154	163	159	159
31.	196		188		165		167	161		162		158
am	29.	23.	08.	23.	27.	03.	17.	27.	19.	02.	21.	01.
NW	189	169I	172	174	158	153	149	152	146	145	149	149
MW	211I	194I	194	183	181	181	169	175	160	162	159	160
HW	278	208	282	225	292	327	229	357	218	252	167	180
am	19.	12.	17.	04.	15.	24.	15.	04.	20.	07.	10.	17.

Jahreswerte NW 145 02.10. MW 177 HW 357 04.08.

durch Kraftwerksbetrieb beeinflusst

Nr.619 Heiligenbrunn — Strem

Mst.Nr. 210294 — Art: Schreibpegel — PNP: 200.13 m ü.A.

Tag	I	II	III	IV	V	VI	VII	VIII	IX	X	XI	XII
1.	143I	140	137	137	155	127	123	131	126	122	140)	141
2.	143I	139	137	136	165	129	121	126	134	122	140)	141
3.	141I	138	138	136	151	127	123	124	129	122	140)	141
4.	141I	139	138	138	154	137	123	199	126	121)	141)	141
5.	141I	139	138	145	142	136	124	165	124	121)	142)	142
6.	140I	140	139	140	136	130	129	145	123	121)	143)	141
7.	140I	140	138	138	134	127	127	137	122	143)	143)	141
8.	140	141	137	137	134	150	121	138	123	156)	142)	141
9.	140	141	137	136	134	141	119	165	124	139)	143)	140
10.	140	140	139	135	132	133	118	180	123	140)	142)	140
11.	142	141	139	134	131	127	118	149	123	144)	142)	141
12.	146	143	140	135	130	124	118	139	123	141)	142)	141
13.	151	143	143	136	137	123	118	136	124	141)	141)	149
14.	159	143	147	136	134	126	121	134	123	140)	141)	144
15.	163	143	146	135	195	125	145	134	121	136)	142)	147
16.	164	142	146	134	170	126	127	150	123	135)	142)	148
17.	161	143	170	134	149	123	121	138	123	136)	142)	162
18.	156	144	169	134	143	121	121	133	123	140)	142)	152
19.	159	145	158	134	139	180	125	133	127	139)	142)	146
20.	183	147	152	134	135	159	128	144	148	145)	142)	144
21.	165	144	148	133	133	144	144	135	134	142)	143)	143
22.	154	142	145	133	141	138	128	132	130	138)	142)	142
23.	149	140I	143	133	134	137	133	130	127	138)	141)	141
24.	147	139I	142	133	130	182	145	127	125	146)	142)	141
25.	145	138I	141	133	128	153	168	126	124	149)	141)	141
26.	144	137I	140	140	126	143	146	125	123	144)	142)	140
27.	143	137I	142	143	126	138	137	126	123	143)	142)	141
28.	142	138	142	141	136	133	145	141	124	146)	142)	141
29.	140		141	141	136	129	158	131	123	144)	141)	141
30.	141		139	146	128	126	141	127	123	142)	142)	141
31.	140		138		126		134	125		142)		141
am	03.	25.	08.	20.	31.	18.	11.	03.	15.	07.	01.	06.
NW	138I	131I	135	131	124	119	117	123	117	120)	139)	140
MW	149I	141I	143	137	140	137	131	139	126	138)	142)	143
HW	190	148	180	151	214	201	180	285	155	172)	145)	166
am	20.	20.	17.	30.	15.	24.	25.	04.	20.	07.	01.	17.

Jahreswerte NW 117 11.07. MW 139 HW 285 04.08.

durch Wehrbetrieb beeinflusst
nach Einleitung der ARA Glasing

Nr.636 Niederwölz — Wölzerbach

Mst.Nr. 214668 — Art: Schreibpegel — PNP: 740.68 m ü.A.

Tag	I	II	III	IV	V	VI	VII	VIII	IX	X	XI	XII
1.	102	96	97	114	113	116	116	104	97	92	99	86
2.	101	97	96	119	113	114	115	102	97	91	98	85
3.	100	97	96	122	117	113	113	105	90	91	97	85
4.	98	97	96	123	113	126	111	110	89	90	96	86
5.	96	97	97	118	111	119	110	105	91	90	95	86
6.	97	98	97	114	111	117	109	102	91	90	95	85
7.	99	99	96	124	112	117	148)	102	89	108	94	85
8.	99	99	95	131	113	123	133	107	89	99	94	85
9.	99	99	97	128	112	116	122	114	93	96	94	85
10.	100	99	97	122	112	113	118	108	90	105	93	86
11.	102	99	97	118	113	112	117	104	88	135	93	86
12.	101	103	99	118	115	117	114	102	87	114	92	85
13.	108	101	99	116	119	114	112	102	86	112	92	85
14.	127	100	100	113	118	115	113	100	89	106	92	85
15.	114	100	100	111	126	112	117	101	89	102	91	85
16.	108	99	106	109	117	120	106	100	86	100	90	85
17.	107	100	124	108	116	120	101	97	86	99	90)	85
18.	106	100	112	108	115	123	103	103	88	98	89)	84
19.	106	100	105	109	115	169	95	102	137	97	89)	82
20.	104	99	101	110	116	138	93	99	116	100	88)	79
21.	102	99	99	111	117	134	94	97	111	98	88)	82
22.	100	98	99	113	116	128	93	96	106	96	87)	83
23.	98	96	100	114	119	134	95	94	101	96	87	82
24.	101	95	103	115	117	138	138	93	99	95	87	82
25.	101	97	106	117	116	130	125	92	97	96	86	81
26.	101	97	107	115	115	132	117	91	95	113	86	82
27.	100	98	106	114	120	127	114	94	95	124	86	82
28.	100	98	108	113	131	123	112	96	94	107	86	82
29.	97		107	112	121	120	111	92	93	103	86	82
30.	98		107	114	118	119	109	91	92	101	86	81
31.	97		109		116		106	92		100		81
am	05.	01.	21.	12.	04.	07.	26.	27.	01.	22.	07.	23.
NW	76	83	77	81	98	90	72)	61	61	65	63)	64
MW	102	98	102	116	116	123	112)	100	95	101	91)	84
HW	133	117	134	152	144	222	380)	146	170	161	113)	112
am	14.	14.	17.	07.	27.	19.	07.	03.	19.	27.	10.	22.

Jahreswerte NW 61 27.08. MW 103 HW 380) 07.07.

vom 16. bis 19. Jul Baggerarbeiten im Profil

Nr.640 Zeltweg — Mur

Mst.Nr. 211136 — Art: Schreibpegel — PNP: 646.34 m ü.A.

Tag	I	II	III	IV	V	VI	VII	VIII	IX	X	XI	XII
1.	178	169	166	180	202	217	215	197	190	187	195	172
2.	176	167	163	186	198	212	211	196	194	184	195	171
3.	176	170	165	192	199	211	208	195	187	183	193	169
4.	170	170	164	198	197	223	204	223	183	182	192	168
5.	168	168	164	200	194	218	203	213	183	185	192	168
6.	165	168	161	193	192	213	200	203	185	182	189	168
7.	177	166	160	196	192	211	202	198	180	200	188	168
8.	178	169	158	214	193	224	206	204	179	201	188	168
9.	175	167	162	215	195	217	195	225	181	192	187	166
10.	173	168	163	211	194	212	193	218	180	192	186	168
11.	176	167	163	206	194	208	192	212	177	233	185	165
12.	176	172	163	203	196	222	193	209	175	223	183	166
13.	175	171	163	202	202	219	191	210	176	212	182	167
14.	196	169	164	200	202	223	190	204	177	210	182	166
15.	192	171	168	195	214	220	195	202	185	204	180	165
16.	184	170	170	193	211	216	195	206	179	199	180	166
17.	180	172	194	189	203	219	187	200	178	197	180	168
18.	181	171	191	189	202	213	194	197	177	196	180	165
19.	181	172	180	190	201	270	200	198	230	193	179	162
20.	180	168	174	189	201	249	195	198	240	199	177	157
21.	178	166	169	191	204	237	195	191	223	197	174	160
22.	176	168	169	193	204	231	194	189	218	194	177	165
23.	164	166	169	195	206	230	192	194	209	191	176	165
24.	172	162	171	194	207	258	225	189	205	190	178	164
25.	177	165	172	197	205	245	231	186	201	190	173	163
26.	175	163	174	198	205	237	215	184	198	200	172	162
27.	175	163	175	198	207	233	213	184	196	229	172	162
28.	174	163	176	200	234	226	209	198	194	212	171	163
29.	170		178	201	226	221	209	187	192	205	171	161
30.	168		177	203	222	217	204	185	188	201	171	162
31.	165		179		219		200	184		198		160
am	23.	24.	08.	01.	06.	11.	11.	25.	13.	04.	23.	30.
NW	154	156	144	167	182	204	180	176	160	174	162	147
MW	176	168	170	197	204	225	202	199	192	199	182	165
HW	214	177	215	226	247	290	254	239	293	246	199	178
am	14.	02.	17.	08.	28.	19.	24.	04.	19.	11.	01.	01.

Jahreswerte NW 144 08.03. MW 190 HW 293 19.09.

siehe Tabelle Überleitungen u. Speicherungen d. Berichtsjahrs
Extremwerte beeinflusst

Tägliche Wasserstände
in cm über dem Pegelnullpunkt

Nr.646 Totes Weib — Mürz

Mst.Nr. 214536 — Art: Schreibpegel — PNP: 847.32 m ü.A.

Tag	I	II	III	IV	V	VI	VII	VIII	IX	X	XI	XII
1.	62	60D	56	83	67	64	60	71	57	56	59	51
2.	61	60D	55	84	68	63	67	69	56	56	58	51)
3.	60	59	55	80	65	67	62	67	56	55	58	51)
4.	59D	58	55	80	64	76	62	82	55	55	57	51
5.	59D	58	55	80	62	71	91	76	56	55	57	51
6.	59D	60	55	75	61	65	87	70	55	54	56	50
7.	58	62	54	78	60	63	75	74	55	70	56	51
8.	57	63	54D	78	60	65	75	85	55	74	55	52
9.	57	62	54	73	59	63	80	84	61	71	55	51
10.	58	61	54	70	58	61	71	75	59	93	55	50
11.	58	61	54	68	58	60	68	71	56	118	55	50
12.	60	95	56	67	58	59	65	72	55	100	54	50
13.	91	75	59	66	60	59	64	75	55	121	54	50
14.	151	69	65	65	58	58	63	70	55	93	54	50
15.	116	67	70	64	77	58	66	69	56	83	54	50
16.	98	65	79	65	73	57	62	69	54	77	53	51
17.	90	65	95	67	66	57	61	66	54	73	53	53
18.	85	64	89	72	63	57	61	65	54	70	53	51
19.	81	62	82	76	61	93	60	64	75	68	53	51D
20.	77	61I	72	75	60	71	59	63	97	68	52)	51D
21.	73	60I	68	73	60	66	69	62	80	66	52	51)
22.	71	59I	67	70	59	64	70	61	70	64	52	51)
23.	69	58I	68	68	59	67	69	60	66	63	52)	52
24.	67	58D	74	66	58	76	100	59	64	63	51	56
25.	66	58D	78	67	57	68	106	59	62	63	51)	53
26.	65	57)	78	66	56	68	85	58	60	63	52)	52
27.	64	57	79	65	62	66	77	59	59	63	51	52
28.	63	56	78	64	97	64	80	60	58	61	51	52
29.	61I		75	63	77	62	79	58	58	60	51	52)
30.	61I		73	64	69	61	75	57	57	60	51)	52
31.	60D		72		66		72	57		59		51
am	08.	26.	08.	30.	26.	18.	20.	30.	18.	06.	20.	02.
NW	56	56)	52I	62	56	56	58	56	53	54	50	50)
MW	72D	63D	67D	71	64	65	72	67	60	71	54)	51D
HW	162	124	101	93	108	124	129	96	107	148	59)	58)
am	14.	12.	17.	01.	28.	19.	05.	04.	19.	10.	01.	24.

Jahreswerte NW 50) 02.12. MW 65 HW 162 14.01.

Nr.648 Kindtal — Mürz

Mst.Nr. 211243 — Art: Schreibpegel — PNP: 569.64 m ü.A.

Tag	I	II	III	IV	V	VI	VII	VIII	IX	X	XI	XII
1.	113	112	105	127	118	118	119	118	111	105	108	98
2.	112	111	104	137	120	113	121	116	110	104	108	98
3.	111	112	104	132	117	113	120	116	107	104	107	97
4.	109	110	103	132	114	123	117	141	106	103	106	97
5.	108	110	103	133	112	125	131	131	106	103	106	97
6.	106	110	103	126	110	116	149	123	107	102	105	97
7.	109	111	102	128	109	113	129	127	105	122	105	97
8.	108	112	100	134	108	124	126	141	105	123	104	98
9.	107	112	102	127	107	118	132	147	107	118	104	97
10.	107	111	102	123	106	114	122	133	109	126	103	97
11.	108	110	102	119	105	111	118	127	105	191	103	97
12.	109	140	103	118	106	110	115	126	104	155	103	97
13.	118	131	105	119	109	110	113	134	103	177	102	98
14.	227	122	107	118	106	109	114	127	105	154	102	97
15.	191	118	114	116	117	108	116	133	106	139	102	97
16.	168	116	123	114	124	109	112	134	103	132	104	98
17.	154	115	155	114	113	111	110	126	102	127	102	100
18.	148	115	147	115	110	110	112	123	102	123	99	98
19.	143	113	141	119	108	178	110	120	129	120	99	97
20.	138	112	126	121	107	141	108	118	164	120	99	96
21.	133	110	120	120	107	131	112	116	140	117	100	96
22.	129	109	116	118	107	126	114	115	125	115	99	97
23.	125	106	116	116	106	138	113	113	118	113	99	97
24.	125	105	118	116	104	152	140	112	114	114	99	99
25.	122	105	124	118	103	137	171	111	112	113	98	98
26.	122	105	126	118	102	135	141	110	110	114	98	97
27.	119	106	129	115	113	132	130	115	109	114	98	97
28.	118	105	127	115	162	127	128	118	108	112	98	97
29.	115		125	115	136	123	129	111	107	111	98	97
30.	114		122	116	122	121	124	110	106	110	98	97
31.	113		122		116		121	110		109		97
am	13.	04.	07.	29.	08.	07.	10.	27.	09.	05.	30.	29.
NW	96	100	93	94	85	100	99	92	89	94	85	84
MW	127	113	116	121	113	123	123	123	112	122	102	97
HW	240	193	173	149	184	231	206	182	218	216	150	139
am	14.	12.	17.	08.	28.	19.	25.	15.	19.	11.	16.	06.

Jahreswerte NW 84 29.12. MW 116 HW 240 14.01.

Extremwerte beeinflusst

Nr.659 Mellach — Mur

Mst.Nr. 211847 — Art: Schreibpegel — PNP: 290.80 m ü.A.

Tag	I	II	III	IV	V	VI	VII	VIII	IX	X	XI	XII
1.	202	184	178	205	237	245	255	219	214	207	216	178
2.	199	185	178	212	234	245	249	217	220	205	213	179
3.	197	185	177	218	233	235	245	217	209	201	213	178
4.	193	187	177	225	230	248	238	260	202	200	210	177
5.	186	186	177	232	225	260	234	254	199	198	209	175
6.	181	185	177	227	221	247	240	237	204	198	206	174
7.	189	186	175	222	217	240	230	227	197	224	203	174
8.	196	184	172	232	214	252	238	236	194	251	206	177
9.	195	186	173	246	215	249	230	264	193	224	197	175
10.	193	183	175	243	215	244	220	267	196	217	200	173
11.	195	184	175	248	212	234	214	250	192	257	199	174
12.	197	191	177	245	212	235	215	239	188	274	198	173
13.	195	204	177	245	219	252	211	240	186	261	195	176
14.	232	193	181	240	220	247	206	238	189	256	194	174
15.	261	191	182	233	228	248	219	231	203	244	193	174
16.	245	192	189	220	246	244	219	250	195	234	192	175
17.	230	192	237	217	230	256	209	234	190	227	188	181
18.	222	192	249	214	223	243	206	226	189	222	191	176
19.	221	191	227	213	220	349	218	229	232	221	189	172
20.	217	190	213	215	219	360	213	226	359	227	188	173
21.	212	187	203	215	220	319	208	219	293	227	187	162
22.	206	185	197	215	224	300	209	212	272	219	182	168
23.	199	185)	196	216	218	287	210	209	259	215	185	171
24.	196	181)	195	217	226	346	227	210	245	214	183	172
25.	200	178	197	222	221	321	288	205	237	212	181	171
26.	201	179	200	226	219	303	260	202	229	212	180	169
27.	199	179	203	224	221	295	244	202	225	243	179	169
28.	197	179	206	225	262	282	241	219	220	245	177	169
29.	192		205	232	274	271	240	209	216	230	179	169
30.	189		204	238	253	263	232	202	209	223	178	168
31.	188		203		247		226	200		220		168
am	06.	23.	08.	19.	23.	10.	13.	27.	13.	19.	22.	23.
NW	172	166)	159	184	193	214	194	187	174	178	161	141
MW	204	187)	193	226	228	271	229	227	219	226	194	173
HW	281	227)	269	258	303	440	321	355	433	298	226	225
am	15.	13.	18.	08.	28.	19.	25.	03.	20.	11.	08.	20.

Jahreswerte NW 141 23.12. MW 215 HW 440 19.06.

siehe Tabelle Überleitungen u. Speicherungen d. Berichtsjahrs
Extremwerte beeinflusst
geteiltes Profil

Nr.663 Lieboch — Kainach

Mst.Nr. 211342 — Art: Schreibpegel — PNP: 319.23 m ü.A.

Tag	I	II	III	IV	V	VI	VII	VIII	IX	X	XI	XII
1.	221	225)	221)	208)	211)	223)	215)	201)	204	208	212	214
2.	220	228)	220)	207)	219)	211)	208)	211	225	207	219	214
3.	240	227)	222)	207)	216)	208)	207)	217	210	217	219	202
4.	226	220)	218)	220)	214)	241)	215)	289	204	217	216	200
5.	225	208)	205)	224)	213)	234)	215)	236	219	217	209	211
6.	223	208)	204)	224)	204)	224)	211)	222	219	217	207	213
7.	226	223)	214)	224)	202)	224)	210)	213	219	241	218	213
8.	220	225)	222)	217)	202)	239)	210)	232	211	224	219	201
9.	218	228)	222)	205)	210)	228)	202)	276	202	214	219	211
10.	233	226)	220)	204)	207)	222)	201)	245	201	225	217	201
11.	243	227)	219)	204)	205)	209)	211)	236	200	227	219	199
12.	243	211)	208)	214)	208)	207)	207)	239	208	224	207	213
13.	241	210)	206)	214)	200)	212)	206)	223	209	224	205	217
14.	244	225)	206)	204)	199)	221)	205)	214	201	224	214	215
15.	230	226)	207)	203)	204)	215)	206)	214	228	208	219	216
16.	222	226)	212)	203)	211)	214)	201)	236	221	206	221	216
17.	240	227)	280)	203)	200)	225)	200)	228	209	221	220	206
18.	240	214)	255)	208)	216)	212)	209)	225	205	217	214	201
19.	243	209)	235)	214)	199)	268)	209)	229	279	215	204	215
20.	244	209)	226)	212)	198)	255)	207)	216	289	229	203	217
21.	238	222)	221)	210)	199)	239)	205)	210	260	225	213	217
22.	218	221)	218)	201)	199)	238)	205)	216	252	211	215	215
23.	213	222)	218)	200)	207)	225)	203)	217	224	209	215	205
24.	238)	220)	215)	200)	207)	245)	224)	216	224	219	215	204
25.	233)	223)	213)	202)	210)	231)	221)	217	216	219	215	199
26.	232)	207)	212)	214)	197)	219)	217)	217	238	218	203	198
27.	230)	205)	214)	211)	196)	226)	216)	204	227	237	201	201
28.	229)	210)	212)	211)	217)	218)	222)	205	224	231	211	202
29.	211)		211)	210)	206)	221)	221)	214	223	214	214	202
30.	209)		213)	212)	211)	220)	202)	220	209	212	214	202
31.	226)		209)		212)		201)	220		226		198
am	31.	24.	08.	24.	27.	01.	22.	01.	13.	05.	28.	31.
NW	208)	200)	200)	199)	195)	199)	197)	199)	198	205	200	195
MW	230)	219)	219)	210)	206)	226)	209)	224)	222	219	213	208
HW	266	251)	301)	251)	253)	320)	262)	414	371	279	252	248
am	11.	14.	17.	04.	18.	04.	24.	04.	19.	07.	02.	15.

Jahreswerte NW 195) 27.05. MW 217 HW 414 04.08.

durch Kraftwerksbetrieb beeinflusst

2011

Tägliche Wasserstände
in cm über dem Pegelnullpunkt

Nr.676 Leibnitz — Sulm

Mst.Nr. 211458 — Art: Schreibpegel — PNP: 262.98 m ü.A.

Tag	I	II	III	IV	V	VI	VII	VIII	IX	X	XI	XII
1.	174	161	158)	160	164	155	159	158	152	152	163	153
2.	174	161	158	160	169	157	156	158	153	151	162	153
3.	171	160)	157	159	164	164	155	157	155	151	162	153
4.	169	162)	157)	159	169	176	155	186	152	151	161	153
5.	168	162	157)	164	161	183	160	177	151	151	160	152
6.	167	162	158)	160	158	172	166	163	151	151	159	152
7.	171	162	157	159	157	163	157	159	150)	178	158	152
8.	174	161	155)	159	156	174	156	158	150	188	158	152
9.	175	161	156)	158	156	164	154	205	150	165	157	151
10.	174	160	157	157	155	161	153	176	150	160	157	152
11.	179	160	157	157	154	158	154	167	149	158	158	151
12.	178	160	158	157	154	159	157	164	149	157	157	151
13.	176	161	158	161	153	161	153	161	149	155	156	153
14.	175	161	160	158	153	160	152	160	150	156	156	153
15.	174	161	160	157	157	157	153	160	156	155	155	153
16.	172	160	161	156	163	157	153	163	152	154	155	158
17.	170	161	233	156	156	155	152	158	150	154	155	165
18.	169	161	204	156	154	155	154	157	150	154	155	160
19.	170	161	184	155	153	214	158	156	173	154	155	156)
20.	179	163	175	155	152	187	153	162	196	185	154	155)
21.	173	162	170	154	153	171	152	157	165	188	154	153)
22.	170)	160)	168	154	153	165	151	156	160	169	154	153)
23.	166)	159)	166	154	153	163	154	154	158	164	154	153)
24.	168)	156)	165	154	153	175	193	153	157	161	154	153)
25.	165)	156)	164	154	152	167	179	153	154	160	153	152)
26.	166	159)	163	158	150	162	166	152	153	161	153	152
27.	165	159)	165	157	150	161	162	151	153	196	153	152
28.	165	159)	163	160	178	159	164	152	152	179	153	152
29.	163)		164	158	167	158	167	151	154	171	153	152
30.	163)		162	163	158	158	161	151	153	167	153	152
31.	162		161		155		160	152		165		152)
am	31.	24.	08.	24.	26.	01.	22.	27.	11.	04.	28.	31.
NW	161	153	153)	153	150	154	150	150	148)	150	152	150
MW	171)	160)	166)	158	157	166	159	161	155)	163	156	153)
HW	183)	164)	260)	166	209	250	231	235	252	243	165	174)
am	20.	04.	17.	05.	28.	19.	24.	09.	19.	07.	01.	17.

Jahreswerte NW 148) 11.09. MW 160 HW 260) 17.03.

Nr.679 Mureck (Schreibpegel) — Mur

Mst.Nr. 211490 — Art: Schreibpegel — PNP: 224.23 m ü.A.

Tag	I	II	III	IV	V	VI	VII	VIII	IX	X	XI	XII
1.	255	239	230	243	262	269	280	253	244	243	255	223
2.	253	239	229	247	265	270	275	252	258	241	252	222
3.	252	238	229	251	261	265	271	249	246	240	250	221
4.	249	241	229	256	261	280	268	312	239	239	248	219
5.	243	237	226	264	255	297	266	292	239	238	248	219
6.	238	236	225	261	249	280	272	271	242	238	244	219
7.	244	238	224	256	246	272	263	261	238	263	242	219
8.	250	239	225	261	245	286	267	265	234	293	244	220
9.	250	240	224	269	246	282	259	311	231	261	239	219
10.	250	237	227	268	246	275	252	299	233	253	241	217
11.	255	238	226	264	243	264	251	283	230	276	240	216
12.	258	239	226	261	244	262	251	274	229	294	238	216
13.	255	250	226	262	247	276	247	272	227	283	235	221
14.	275	244	227	256	248	274	244	269	227	281	234	220
15.	298	243	231	253	255	274	250	261	244	270	235	220
16.	284	242	234	247	270	269	252	279	237	262	235	222
17.	275	242	309	247	257	280	245	268	231	259	232	230
18.	270	240	307	246	253	270	244	261	228	256	233	223
19.	269	239	281	246	249	353	254	261	263	254	230	219
20.	275	239	263	246	247	367	249	261	371	271	228	219
21.	267	237	253	246	248	332	244	254	315	274	229	213
22.	258	236	247	244	252	316	245	250	298	258	226	214
23.	250	235	244	245	249	304	247	246	286	253	228	217
24.	249	230	243	245	253	346	277	247	274	252	227	216
25.	253	229	243	248	252	331	310	243	266	250	227	215
26.	252	229	244	253	248	315	287	241	262	249	225	213
27.	251	228	247	251	247	310	273	238	260	282	222	212
28.	250	228	248	253	285	300	273	248	255	283	221	212
29.	244		247	255	294	292	273	246	252	266	223	213
30.	239		245	262	275	286	263	241	245	260	223	212
31.	240		244		271		258	241		257		212
am	31.	25.	09.	19.	23.	12.	18.	30.	14.	07.	22.	22.
NW	230	219	204	229	230	252	235	232	215	230	211	198
MW	257	238	242	254	256	293	262	263	254	261	235	218
HW	309	262	347	281	316	422	329	344	415	321	265	248
am	15.	13.	17.	10.	28.	19.	25.	04.	20.	07.	01.	20.

Jahreswerte NW 198 22.12. MW 253 HW 422 19.06.

in Abstimmung mit d.Hydrometeorolog.Dienst d.Republik Slowenien
siehe Tabelle Überleitungen u. Speicherungen d. Berichtsjahrs
Extremwerte beeinflusst

Nr.697 Lienz — Isel

Mst.Nr. 212167 — Art: Schreibpegel — PNP: 667.20 m ü.A.

Tag	I	II	III	IV	V	VI	VII	VIII	IX	X	XI	XII
1.	212	207	204	213	229	291	277	259	251	253	232	216
2.	212	207	203	217	230	284	267	260	250	252	233	215
3.	212	208	204	221	232	282	261	273	256	250	231	217
4.	209	208	204	225	231	283	263	285	264	248	230	216
5.	209	207	203	222	229	289	267	268	282	246	230	216
6.	212	206	203	220	230	289	268	282	263	245	233	214
7.	213	207	204	227	234	288	274	281	256	256	233	214
8.	213	207	203	241	244	302	281	321	253	246	232	215
9.	211	206	204	239	250	298	281	313	259	243	231	214
10.	210	206	204	238	251	288	279	287	258	270	230	214
11.	210	206	205	235	256	292	304	276	258	281	229	213
12.	210	207	205	235	258	289	286	273	256	266	228	214
13.	212	206	205	230	268	290	290	271	254	261	227	214
14.	219	207	205	227	272	293	310	270	253	255	226	213
15.	215	206	205	224	275	288	286	283	253	250	226	213
16.	213	207	208	222	258	290	286	278	252	247	224	213
17.	212	206	210	221	251	301	277	275	252	246	224	212
18.	212	206	209	221	251	317	296	275	300	244	223	211
19.	211	206	208	223	252	332	278	278	317	243	222	210
20.	210	206	205	227	257	297	274	279	281	243	222	210
21.	209	206	206	231	258	291	271	274	278	240	221	212
22.	208	205	206	236	262	301	270	275	278	238	221	212
23.	207	204	206	237	273	339	269	277	273	237	220	212
24.	211	203	208	239	278	325	272	274	270	236	219	211
25.	210	206	209	239	283	298	265	273	267	235	219	211
26.	210	205	210	240	288	298	261	274	264	244	219	210
27.	209	204	210	241	316	296	259	278	261	239	218	210
28.	208	205	210	235	308	297	262	262	258	237	217	211
29.	207		210	232	282	293	260	257	256	235	217	210
30.	206		210	231	276	292	259	253	253	234	217	209
31.	208		211		285		256	253		234		210
am	23.	24.	08.	01.	01.	03.	31.	31.	13.	31.	21.	20.
NW	203	199	200	210	225	277	252	246	239	229	217	204
MW	211	206	206	230	260	297	274	275	264	247	225	213
HW	223	215	218	246	361	382	356	360	346	347	236	222
am	06.	04.	31.	26.	27.	18.	14.	08.	19.	10.	06.	03.

Jahreswerte NW 199 24.02. MW 242 HW 382 18.06.

siehe Tabelle Überleitungen u. Speicherungen d. Berichtsjahrs
durch Kraftwerksbetrieb beeinflusst

Nr.698 Lienz-Peggetz — Drau

Mst.Nr. 212316 — Art: Schreibpegel — PNP: 661.43 m ü.A.

Tag	I	II	III	IV	V	VI	VII	VIII	IX	X	XI	XII
1.	79	71	65	76	96	166	152	126	113	118	98	80
2.	80	71	64	79	97	159	141	127	112	116	98	79
3.	78	71	65	85	100	157	134	140	118	114	97	80
4.	74	72	65	88	99	158	135	151	125	112	95	80
5.	74	72	64	87	96	164	139	133	145	110	95	80
6.	76	69	63	85	97	165	139	149	125	109	97	78
7.	79	71	65	96	101	166	144	145	118	124	100	77
8.	79	72	64	110	110	184	151	187	113	112	99	79
9.	76	71	65	109	116	181	151	180	120	108	98	78
10.	78	71	65	108	117	171	147	151	118	134	96	78
11.	77	72	65	104	122	177	173	140	118	142	95	77
12.	77	72	67	104	125	172	153	137	116	128	95	78
13.	77	70	65	100	136	172	156	134	114	124	92	77
14.	84	71	66	96	142	175)	176	134	113	117	92	76
15.	82	69	67	94	150	169	155	148	113	112	91	76
16.	78	68	71	92	130	171	157	142	112	110	90	75
17.	79	68	74	90	123	180	145	138	113	110	89	77
18.	78	68	74	89	122	193	163	138	162	107	88	73
19.	78	67	72	90	122	212	144	141	197	105	88	71
20.	76	65	68	94	126	176	142	142	152	106	87	72
21.	74	69	67	98	128	169	139	136	149	103	87	74
22.	74	64	68	104	133	178	137	136	147	101	86	75
23.	70	65	69	103	144	218	135	139	142	100	85	76
24.	75	63	69	105	149	205	144	136	138	99	84	75
25.	75	67	72	105	154	179	135	135	134	97	84	73
26.	75	65	71	107	160	178	129	136	130	119	83	72
27.	74	63	73	109	191	175	127	139	128	108	81	74
28.	73	66	72	103	189	174	130	124	124	104	82)	74
29.	73		74	99	160	167	128	119	120	102	82)	74
30.	70		71	99	152	166	126	114	118	100	81	72
31.	73		74		160		124	116		100		72
am	23.	24.	08.	01.	01.	03.	31.	30.	17.	31.	30.	19.
NW	61	53	56	65	86	149)	120	108	99	87	76)	63
MW	76	69	68	97	131	176)	144	139	128	111	90)	76
HW	91	85	92	120	243	264	223	227	220	216	113	95
am	14.	12.	25.	26.	27.	18.	11.	09.	19.	10.	07.	10.

Jahreswerte NW 53 24.02. MW 109 HW 264 18.06.

ausgewertet nach Erhebung der Verbund Austrian Hydro Power AG
siehe Tabelle Überleitungen u. Speicherungen d. Berichtsjahrs
durch Kraftwerksbetrieb beeinflusst

Tägliche Wasserstände
in cm über dem Pegelnullpunkt

Nr.701 Sachsenburg (Brücke) — Drau

Mst.Nr. 212357 — Art: Schreibpegel — PNP: 555.04 m ü.A.

Tag	I	II	III	IV	V	VI	VII	VIII	IX	X	XI	XII
1.	54	41	33	44	61	129	124	89	78	81	67	42
2.	54	39	33	48	61	126	111	91	72	81)	67	41
3.	51	40)	33	53)	63	123	104	92	74	78)	63	42
4.	48	40	33	60	62	124	98	125	83	76)	63	41
5.	46	40	32	62	61	132	105	101	106	74)	61	41
6.	46	40	32	56	60	130	102	112	91	70)	63	41
7.	49	39	33	59	62	135	108	105	81	89	67	40
8.	50	39	32	75	70	154	112	140	78	80	67	41
9.	48	38	32	78	78	158	114	157	77	74	65	39
10.	48	36	33	78	80	142	111	122	77	77	63	39
11.	49	37	33	74	84	146	132	108	78	118	62	39)
12.	48	38	34	72	88	144	119	104	80	98	59	39
13.	47	37)	34	68	97	142	115	101	73	89	58	40
14.	52	36)	36	64	106	148	140	96	75	83	57	38
15.	53	35)	36	61	120	141	122	110	74	76	56	40
16.	50	35)	40	57	102	137	125	109	72	74	54	39
17.	49	37)	57	56	90	147	116	104	73	73	53	40
18.	49)	35)	53	53	87	149	127	102	105	71	52	36)
19.	48)	36)	48	55	85	197	116	104	193	69	51	37)
20.	48	35)	43	56	90	156	110	107	138	73	50	34
21.	45	36)	42	60	92	140	104	101	123	70	49	35
22.	44	34)	40	65	94	141	104	99	121	67	48	37
23.	41	34)	40)	67	106	177	103	101	113	64	48	37
24.	44	33)	41	68	111	193	119	100	107	64	47	37
25.	45	34)	42	71	118	156	109	97	102	62	46	37
26.	44	33)	42	71	121	145	101	98	98	106	46	34
27.	43	34	43	72	144	146	95	104	95	97	45	36
28.	42	34	43	69	174	142	97	95	89	81	44	35
29.	42)		43	66	134	139	94	83	86	75	43	35
30.	41		43	64	119	136	92	80	84	73	44	34
31.	40		43		123		88	76		69		35
am	31.	24.	04.	01.	05.	03.	31.	30.	17.	25.	25.	30.
NW	34	28	27	38	53	117	85	72	64	54	40	28
MW	47)	37)	39)	63)	95	146	110	104	93	78)	55	38)
HW	61	48)	64	86	209	233	168	189	226	164	77	50)
am	01.	02.	17.	10.	28.	19.	11.	09.	19.	11.	01.	06.

Jahreswerte NW 27 04.03. MW 75 HW 233 19.06.

siehe Tabelle Überleitungen u. Speicherungen d. Berichtsjahrs

Nr.702 Heiligenblut-OWF — Möll

Mst.Nr. 213926 — Art: Schreibpegel — PNP: 1229.77 m ü.A.

Tag	I	II	III	IV	V	VI	VII	VIII	IX	X	XI	XII
1.	111	109	108	115	121	141	131	123	121	123	118)	112
2.	111	109	108	117	120	141	128	123	121	122	117)	112
3.	110	109	108	119	122	139	126	130	120	122	117)	112
4.	110	109	108	120	121	143	126	132	122	121	117)	112
5.	110	109	108	118	120	144	127	127	130	120	118)	112
6.	110	109	108	118	121	144	128	127	125	120	118)	111
7.	111	109	108	122	123	144	129	126	122	123	120)	111
8.	111	109	108	127	126	151	133	142	122	121	119)	111
9.	110	109	108	126	127	146	132	140	122	121	118)	111
10.	110	109	108	125	128	141	130	132	121	129	117)	111
11.	110	109	109	124	130	142	133	129	121	133	117)	111
12.	110	109	109	123	131	140	131	128	121	131	116)	111
13.	114	109	109	122	133	140	131	127	120	129)	116)	111
14.	117	109	109	120	134	140	134	126	120	127)	116)	111
15.	114	109	108	119	135	138	133	132	120	125)	115)	111
16.	113	109	109	118	130	138	135	130	119	124)	115)	111
17.	112	109	110	117	128	141	131	128	120	123)	115)	110I
18.	112	109	110	118	128	148	131	127	143	123)	114)	109I
19.	112	109	109	119	129	152	128	127	161	122)	114)	109I
20.	111	108	108	120	130	141	127	126	139	122)	114)	109I
21.	110	109	108	122	130	139	125	125	139	121)	114)	110I
22.	110	109	108	124	132	143	124	125	139	122)	114)	110I
23.	110	108	109	125	134	158	126	124	136	120)	114)	111I
24.	111	109	110	125	137	154	129	124	133	120)	113)	110I
25.	110	109	111	125	138	143	127	123	131	120)	112)	109I
26.	110	109	112	125	147	141	126	123	131	123)	113)	110I
27.	110	109	111	124	161	141	125	126	128	120)	113)	109I
28.	110	109	111	122	151	139	126	124	127	120)	113)	109I
29.	109		111	121	142	138	125	122	125	119)	112)	109I
30.	109		112	121	140	136	125	121	124	119)	112)	109I
31.	109		113		143		124	121		118)		109I
am	23.	23.	21.	01.	01.	29.	31.	31.	16.	30.	25.	18.
NW	108	106	105	112	120	134	123	120	118	118)	112)	107I
MW	111	109	109	121	132	143	129	127	127	123)	115)	110I
HW	119	111	114	131	179	177	147	159	187	142	121)	113
am	13.	24.	30.	07.	27.	23.	15.	08.	19.	10.	08.	01.

Jahreswerte NW 105 21.03. MW 121 HW 187 19.09.

siehe Tabelle Überleitungen u. Speicherungen d. Berichtsjahrs

Nr.715 Millstatt (See) — Millstätter See

Mst.Nr. 212514 — Art: Schreibpegel — PNP: 587.00 m ü.A.

Tag	I	II	III	IV	V	VI	VII	VIII	IX	X	XI	XII
1.	133)	126)	124)	124	127)	129	147	135	126	132	134	121
2.	133)	126)	124)	124	127)	130	146	134	126	131	133	121
3.	132)	125)	123)	125	127)	130	144	133	125	130	133	121
4.	131)	125)	123)	125	126)	132	142	134	125	129	132	121
5.	131)	125)	124)	126	126)	132	141	133	125	128	132	121
6.	130)	125)	124)	127	126)	132	139	133	125	128	131	121
7.	130)	125)	124)	127	126)	132	138	132	124	130	131	121
8.	129)	125)	123)	128	126)	135	137	132	124	132	130	121
9.	129)	124)	122)	129	125)	135	136	135	124	131	130	120
10.	129)	124)	122)	129	125)	135	134	135	123	131	130	120
11.	132)	124)	122)	129	125)	135	133	134	123	131	129	120
12.	132)	124)	122)	129	125)	136	133	134	122	130	128	120
13.	132)	126)	122)	129	126)	137	132	133	122	130	128	120
14.	132)	125)	122)	129	126)	137	131	132	122	129	127	120
15.	132)	125)	122)	129	128)	137	132	132	122	128	127	120
16.	132)	125)	123)	128	129)	137	133	132	122	127	126	120
17.	131)	125)	125)	128	129)	136	132	132	121	127	126	120
18.	131)	125)	126)	128	128)	137	133	131	122	126	125	120
19.	131)	124)	125)	127	128)	150	133	131	134	126	125	119
20.	131)	124)	125	127	127)	155	132	131	142	129	125	119
21.	131)	124)	124	127	127)	156	131	131	142	130	124	119
22.	130)	124)	124	126	127)	156	131	130	142	129	124	118
23.	130)	123)	124	126	127)	157	132	129	141	129	123	118
24.	129)	123)	124	126	127)	159	136	128	140	128	123	118
25.	129)	123)	124	126	126)	158	139	127	139	128	123	118
26.	128)	123)	124	126	126)	157	139	126	137	130	122	117
27.	128)	123)	124	126	125)	155	138	126	136	134	122	117
28.	128)	124)	124	126	129	153	138	127	135	135	122	117
29.	127)		124	127	130	151	138	126	134	135	122	117
30.	127)		124	128)	130	150	137	126	133	134	122	117
31.	126)		124		129		136	125		134		117
am	30.	24.	09.	01.	10.	01.	14.	27.	13.	19.	30.	31.
NW	126)	122)	122)	123	124)	129	130	125	121	125	121	116
MW	130)	124)	124)	127)	127)	142	136	131	129	130	127	119
HW	134)	127)	127)	131	130	159	149	136	143	135	134	123
am	15.	13.	18.	12.	28.	23.	01.	01.	20.	28.	01.	08.

Jahreswerte NW 116 31.12. MW 129 HW 159 23.06.

Seefläche 13,3 km²

Nr.719 Techendorf — Weißensee

Mst.Nr. 212563 — Art: Schreibpegel — PNP: 927.92 m ü.A.

Tag	I	II	III	IV	V	VI	VII	VIII	IX	X	XI	XII
1.	123)	121	123	122	123	124	122	118	119	121	123	121
2.	123)	122	123	122	123	123	122	118	119	120	123	120
3.	123	122	123	122	123	122	121	119)	119	120	122	121
4.	123	122	123	123	123	123	121	120	119	120	122	121
5.	123	122	123	124	122	124	121	120	119	120	121	121
6.	122	122	123	123	122	124	121	120	119	120	122	121
7.	122	122	123	123	121	124	122	120	119	123	122	121
8.	122	122	122	123	121	126	122	120	119	124	122	121
9.	122	122	122	122	121	126	122	122	119	123	122	121
10.	123	122	122	122	121	125	122	122	119	122	122	121
11.	124	122	122	122	120	124	122	121	118	122	122	121
12.	123	122	122	122	120	126	122	121	118	122	122	121
13.	123	122	122	122	121	126	122	120	118	122	121	122
14.	122	122	123	122	120	126	122	120	118	122	121	122
15.	122	122	124	121	124	125	124	121	120	121	121	122
16.	122	122	125	121	124	124	124	121	119	121	121	122
17.	121	123	129	121	123	123	124	121	120	121	121	123
18.	121	123	129	121	122	123	125	121	120	120	121	123
19.	122	123	128	121	122	131	125	121	126	120	121	123
20.	123	123	126	121	122	131	124	121	126	124	121	123
21.	123	123	125	121	123	130	123	120	124	123	121	122
22.	123	123	124	121	123	128	123	120	123	121	121	122
23.	123	123	123	120	122	128	123	120	122	121	121	122
24.	123	123	123	120	122	128	125	119	122	120	121	122
25.	123	123	123	121	121	126	125	119	122	120	120	122
26.	123	122	122	121	121	124	124)	119	122	124	120	122
27.	122	122	122	122	121	124	123)	119	122	127	120	121
28.	122	123	122	122	127	123	122)	120	121	126	120	122
29.	122		123	123	127	123	120	119	121	125	121	121
30.	122		122	123	126	122	119	119	121	124	121	122
31.	121		122		125		119	119		124		121
am	17.	04.	13.	23.	14.	03.	31.	26.	14.	06.	26.	04.
NW	121	120	121	120	120	121	118)	118)	117	119	120	119
MW	122)	122	124	122	123	125	122)	120)	120	122	121	122
HW	124	124	130	124	128	132	126	124	130	127	124	125
am	11.	28.	17.	05.	28.	19.	18.	08.	19.	26.	01.	17.

Jahreswerte NW 117 14.09. MW 122 HW 132 19.06.

zeitweise durch Kraftwerksbetrieb beeinflusst
Seefläche 6,4 km²

2011

Tägliche Wasserstände
in cm über dem Pegelnullpunkt

Nr.721 St. Andrä-OWF — Ossiacher See

Mst.Nr. 213272 — Art: Schreibpegel — PNP: 500.29 m ü.A.

Tag	I	II	III	IV	V	VI	VII	VIII	IX	X	XI	XII
1.	139	125	115	113	107	105	113	116	107	111	114	103
2.	138	124	115	113	107	105	113	115	107	110	114	103
3.	137	124	114	112	107	105	112	114	106	109	113	103
4.	136	123	114	112	107	108	111	115	106	109	113	103
5.	135	123	114	112	106	108	111	114	106	108	112	102
6.	134	122	114	112	105	108	110	114	105	107	112	102
7.	133	122	113	111	105	108	110	113	104	110	112	102
8.	133	122	113	111	105	111	109	114	104	113	111	102
9.	132	121	112	110	104	111	108	117	104	113	111	102
10.	132	121	112	110	103	110	108	117	103	113	111	102
11.	134	121	112	109	103	110	107	117	103	112	111	101
12.	135	121	112	109	103	110	106	116	102	112	110	101
13.	135	120	111	110	104	110	106	115	102	111	109	102
14.	135	120	112	109	103	110	105	114	102	111	109	101
15.	135	119	112	109	105	110	106	114	102	110	108	101
16.	134	119	112	108	107	109	108	113	101	109	108	102
17.	134	119	116	108	106	109	108	113	102	108	107	103
18.	133	119	117	108	106	108	108	112	104	108	107	103
19.	133	119	117	107	106	116	108	112	110	107	107	103
20.	133	119	117	107	105	118	107	113	117	111	106	103
21.	132	119	117	107	105	118	107	112	117	113	106	102
22.	132	118	116	106	104	117	107	112	117	113	105	102
23.	131	118	116	106	105	118	108	111	116	113	105	102
24.	130	117	115	105	104	119	115	110	116	113	105	101
25.	129	117	115	105	104	118	117	110	115	112	104	101
26.	129	116	115	106	103	118	117	109	114	113	104	101
27.	128	116	115	106	103	117	117	108	113	115	104	101
28.	128	115	114	106	106	116	117	107	113	115	104	100
29.	127		114	107	107	115	117	107	112	115	103	100
30.	126		114	107	107	114	117	106	111	115	103	100
31.	126		113		106		116	106		114		100
am	31.	27.	12.	24.	12.	02.	14.	31.	17.	19.	27.	15.
NW	125	115	111	104	102	104	104	105	100	106	103	100
MW	133	120	114	109	105	112	111	112	108	111	108	102
HW	139	125	118	113	108	120	118	118	117	115	114	104
am	01.	02.	18.	02.	01.	24.	25.	09.	20.	26.	01.	17.

Jahreswerte NW 100 17.09. MW 112 HW 139 01.01.

Seefläche 10,6 km²

Nr.728 Presseggen — Pressegger See

Mst.Nr. 212746 — Art: Schreibpegel — PNP: 558.77 m ü.A.

Tag	I	II	III	IV	V	VI	VII	VIII	IX	X	XI	XII
1.	117)	112)	110)	112)	114)	116)	127)	119)	118)	116)	128)	108)
2.	117)	112)	110)	112)	114)	115)	125)	121)	117)	115)	123)	107)
3.	117)	112)	110)	112)	114)	116)	124)	121)	118)	117)	119)	107)
4.	116)	111)	110)	113)	113)	117)	123)	121)	117)	118)	116)	107)
5.	116)	111)	110)	113)	112)	117)	122)	122)	117)	118)	115)	107)
6.	115)	111)	110)	112)	112)	116)	121)	123)	116)	115)	114)	108)
7.	115)	111)	110)	112)	111)	117)	120)	124)	116)	120)	114)	108)
8.	115)	111)	110)	112)	111)	120)	120)	124)	114)	125)	113)	107)
9.	115)	111)	110)	110)	111)	121)	121)	130)	116)	122)	113)	107)
10.	116)	111)	110)	110)	111)	120)	118)	128)	114)	119)	112)	107)
11.	123)	111)	110)	111)	111)	122)	119)	127)	114)	118)	112)	107)
12.	121)	111)	110)	113)	111)	123)	122)	124)	113)	117)	112)	107)
13.	119)	111)	110)	115)	111)	124)	123)	123)	113)	117)	111)	107)
14.	117)	111)	112)	114)	111)	126)	124)	122)	115)	116)	111)	107
15.	117)	112)	113)	113)	115)	125)	126)	122)	115)	115)	111)	107
16.	116)	112)	114)	113)	117)	123)	124)	124)	117)	115)	111)	109
17.	116)	113)	118)	112)	115)	122)	120)	123)	118)	115)	110)	111
18.	115)	112)	117)	110)	115)	123)	120)	122)	118)	115)	110)	110
19.	115)	112)	116)	110)	115)	161)	120)	118)	134)	115)	110)	109
20.	115)	112)	115)	110)	113)	173)	120)	119)	155)	120)	110)	108
21.	115)	112)	114)	110)	112)	168)	120)	118)	151)	121)	110)	107
22.	114)	112)	114)	110)	112)	161)	120)	117)	143)	120)	109)	107
23.	114)	111)	114)	110)	112)	156)	121)	118)	137)	119)	109)	107
24.	114)	111)	113)	110)	112)	154)	126)	117)	130)	119)	109)	106
25.	113)	111)	113)	110)	111)	150)	129)	117)	125)	119)	108)	106
26.	113)	110)	113)	112)	111)	145)	125)	117)	122)	130)	108)	106
27.	113)	110)	113)	112)	112)	141)	124)	117)	118)	156)	108)	106
28.	113)	111)	113)	112)	120)	138)	122)	120)	118)	154)	108)	106
29.	113)		113)	113)	119)	135)	122)	118)	118)	148)	108)	106
30.	112)		112)	114)	117)	131)	121)	120)	117)	141)	108)	106
31.	112)		112)		116)		122)	118)		134)		106
am	28.	25.	06.	09.	08.	01.	10.	25.	12.	06.	23.	26.
NW	112)	109)	109)	109)	110)	114)	117)	115)	112)	113)	108)	105
MW	115)	111)	112)	112)	113)	133)	122)	121)	122)	123)	112)	107)
HW	138)	113)	119)	119)	122)	176)	137)	134)	156)	157)	131)	112)
am	01.	16.	17.	08.	28.	20.	25.	07.	20.	27.	01.	17.

Jahreswerte NW 105 26.12. MW 117 HW 176) 20.06.

Seefläche 0,7 km²

Nr.731 Federaun — Gail

Mst.Nr. 212787 — Art: Schreibpegel — PNP: 498.54 m ü.A.

Tag	I	II	III	IV	V	VI	VII	VIII	IX	X	XI	XII
1.	160	128)	115)	136	140	159	150	134	117	127	162	119
2.	157	126)	114)	139	139	155	147	132	117	126)	157	118
3.	154	125)	114)	144	139	151	144	130	116	124)	152	119
4.	149	124)	113)	152	139	155	141	133	114	123)	148	119
5.	146	124)	113	162	137	157	139	130	117	122)	146	119
6.	144	123)	113	155	135	157	137	128	117	121	148	118
7.	144	123)	113	152	134	166	135	127	115	152	149	116
8.	144	123)	112	160	134	210	135	138	114	153	162	116
9.	144	123)	111	163	135	221	132	195	113	138	170	115
10.	146	122)	113	162	135	201	130	165	112	134	160	114
11.	178	121)	113	158	134	191	130	150	111	131	156	114
12.	165	121)	115	155	135	196	128	143	112	130	152	113
13.	156	121)	116	157	137	188	126	139	111	127	148	116
14.	153	120)	133	151	138	188	125	135	110	125	144	114
15.	153	120)	135	146	160	178	133	134	126	124	142	115
16.	151	120)	144	143	165	170	133	136	120	123	140	117
17.	149	120)	204	139	155	164	132	131	116	122	137	130
18.	148	120)	180	136	149	164	147	128	124	121	135	121
19.	146	120)	163	135	144	348	144	127	242	120	133	117
20.	145	119)	153	134	143	248	141	126	233	140	131	115
21.	142	118)	148	134	142	211	139	124	186	141	130	113
22.	140	118)	143	135	142	193	136	123	168	137	129	113
23.	137	117)	140	136	143	185	138	121	158	134	127	112
24.	136)	116)	137	137	141	196	174	120	150	133	126	112
25.	135	116)	137	139	140	182	174	119	145	135	125	111
26.	134	116)	138	141	139	174	159	118	140	298	123	110
27.	133)	115)	139	141	141	167	153	121	136	283	122	110
28.	132	114)	139	141	215	162	147	127	133	212	122	109
29.	130		140	142	193	157	143	121	131	192	121	109
30.	129		138	143	176	153	140	119	129	178	120	109
31.	128)		137		165		137	118		169		108
am	31.	28.	09.	08.	09.	03.	15.	31.	14.	06.	14.	30.
NW	124	106)	106	129	132	145	113	116	108	119	108	107
MW	145)	120)	133)	146	147	185	141	132	134	148)	141	115
HW	194	130)	267	173	301	422	201	266	357	392	179	136
am	11.	03.	17.	05.	28.	19.	24.	09.	19.	26.	14.	17.

Jahreswerte NW 106 09.03. MW 141 HW 422 19.06.

NW und HW durch Spülspitzen und Abstellungen beeinflusst

Nr.732 Faak (Bundessportheim) — Faaker See

Mst.Nr. 212795 — Art: Schreibpegel — PNP: 553.91 m ü.A.

Tag	I	II	III	IV	V	VI	VII	VIII	IX	X	XI	XII
1.	60	41	33	37)	34)	35)	44)	43	30	33	51	29
2.	59	40	33	37)	34)	35)	42)	41	30	32	50	29
3.	57	40	33	36)	34)	34)	41)	40	29	32	48	29
4.	56	39	33	36)	33)	37)	40)	39	29	31	46	29
5.	54	39	32	37)	32)	37)	38)	38	29	31	45	29
6.	53	38	32	37)	32)	38)	36)	37	29	30	44	29
7.	51	38	32	36)	31)	39)	36)	36	28	36	43	29
8.	50	37	32	35)	30)	41)	34)	39	28	41	42	29
9.	50	37	32	35)	30)	43)	34)	51	27	41	41	29
10.	49	37	31	34)	29)	43)	32)	53	27	40	40	29
11.	53	36	31	33)	29)	43)	32)	52	27	39	39	29
12.	55	36	31	33)	30)	42)	30)	50	27	38	38	28
13.	55	36	31	33)	30)	41)	31)	48	27	37	37	29
14.	54	36	32	33)	30)	41)	32)	47	26	36	36	29
15.	54	36	33	33)	33)	40)	33)	46	26	35	36	30
16.	53	36	34	33)	37)	39)	34)	45	26	34	35	31
17.	52	37	43	33)	38)	37)	35)	43	26	33	34	34
18.	52	37	46	31)	37)	42)	36)	42	26	33	34	34
19.	51	36	47	31)	36)	56)	36)	41	37	32	33	34
20.	51	36	46	31)	35)	58)	34)	42	47	38	33	33
21.	50	36	45	29)	34)	57)	32)	41	46	42	32	33
22.	49	36	44	29)	33)	56)	33	40	45	42	32	32
23.	48	36	43	30)	32)	56)	36	38	43	42	32	31
24.	47	34	42	30)	31)	54)	46	37	41	42	32	31
25.	46	34	41	30)	31)	54)	51	36	40	41	31	31
26.	45	34	40	30)	30)	52)	50	35	38	44	31	30
27.	44	34	40	30)	31)	52)	49	34	37	53	31	30
28.	44	33	39	30)	35)	50)	48	33	36	54	30	29
29.	43		39	31)	37)	48)	46	32	35	54	30	29
30.	42		38	34)	37)	46)	45	31	34	53	29	29
31.	42		37		37)		44	31		52		29
am	27.	25.	12.	21.	11.	03.	12.	31.	13.	06.	28.	28.
NW	41	29	29	29)	28)	33)	30)	29	24	29	29	26
MW	51	37	37	33)	33)	45)	38)	41	33	39	37	30
HW	64	44	49	37)	38)	58)	52	53	47	56	52	35
am	01.	03.	20.	01.	16.	20.	25.	09.	20.	27.	01.	17.

Jahreswerte NW 24 13.09. MW 38 HW 64 01.01.

Seefläche 2,7 km²

Tägliche Wasserstände
in cm über dem Pegelnullpunkt

Nr.746 St.Georgen — Längsee

Mst.Nr. 213801 — Art: Schreibpegel — PNP: 549.23 m ü.A.

Tag	I	II	III	IV	V	VI	VII	VIII	IX	X	XI	XII
1.	70	64)	61)	66	62	61	66	66)	65)	63	66	61
2.	69	64)	61)	66	62	61	66	66)	65)	62	66	61
3.	69	64)	61)	66	62	62	65	65)	65)	62	66	61
4.	68	64)	61)	66	62	62	65	66)	65)	62	66	61
5.	68	64)	61)	66	61	62	64	66)	65)	61	66	61
6.	67	63)	61)	66	61	62	64	65)	64)	61	66	61
7.	67	63)	61)	66	60	63	64	65)	64)	64	66	61
8.	67	63)	61)	66	60	65	64	66)	64)	66	66	61
9.	66	63)	61)	66	60	64	63	69)	64)	66	66	61
10.	66	62)	61)	65	59	64	63	69)	63)	65	65	61
11.	67	62)	61)	65	59	64	63	68)	63)	65	65	61
12.	67	62)	60)	65	59	64	63	68)	63)	65	65	61
13.	67	61)	61)	65	60	64	63	68)	63	65	65	62
14.	67	61)	61)	64	60	65	62	67)	63	64	65	62
15.	67	61)	61)	64	61	65	63	67)	63	64	65	62
16.	66	61)	61)	63	62	65	63	67)	63	63	65	62
17.	66	61)	64)	63	61	65	63	66)	63	63	65	64
18.	66	62)	65)	63	61	64	63	66)	64	63	64	63
19.	66	62)	65)	62	61	68	63	67)	67	62	64	63
20.	66	62)	65)	62	61	68	63	67)	68	65	63	63
21.	66	62)	65)	62	61	68	62	67)	67	66	63)	63
22.	66	62)	66)	62	61	67	62	67)	67	66	63)	63
23.	66	62)	66)	61	60	68	62	66)	66	65	62)	63
24.	65	62)	67)	61	60	69	65	66)	65	65	62)	63
25.	65	62)	67)	61	60	68	66	66)	65	65	62)	63
26.	65	61)	66)	61	60	67	66)	66)	64	65	62)	63
27.	65	61)	66)	61	59	67	66)	66)	64	66	62)	63
28.	64	61)	66)	61	62	67	66)	65)	64	67	62)	63
29.	64		67)	62	62	66	66)	65)	63	66	61)	63
30.	64		67	62	61	67	66)	65)	63	66	61	63
31.	64		67		61		66)	64)		66		63
am	27.	12.	10.	25.	08.	01.	11.	30.	14.	05.	29.	01.
NW	64	61)	60)	60	58	60	62	64)	62	61	61	61
MW	66	62)	63)	64	61	65	64)	66)	64)	64	64)	62
HW	70	65)	67	68	64	69	67	69)	70	67	66	64
am	01.	03.	29.	04.	03.	23.	01.	09.	19.	27.	01.	16.

Jahreswerte NW 58 08.05. MW 64 HW 70 01.01.

Seefläche 0,7 km²

Nr.753 Pörtschach am Wörther See — Wörther See

Mst.Nr. 212985 — Art: Schreibpegel — PNP: 439.01 m ü.A.

Tag	I	II	III	IV	V	VI	VII	VIII	IX	X	XI	XII
1.	131	124	118	125	120	119	127	127	125	119	124	114
2.	130	123	118	125	120	119	126	127	125	118	124	114
3.	129)	123	118	124	120	119	126	126	125	118	124	113
4.	129)	122	118	124	119	122	125	127	125	118	123	113
5.	128)	122	118	126	119	122	125	127	125	117	123	113
6.	128	121	118	126	118	122	124	126	124	117	123	113
7.	128	121	117	126	118	122	124	126	123	120	123	113
8.	127	120	117	126	117	125	123	128	123	123	123	112
9.	127	120	117	126	117	126	122	136	122	122	123	112
10.	127	119	117	125	116	126	122	135	122	121	123	112
11.	129	119	117	125	116	126	121	134	121	121	123	111
12.	130	118	117	124	116	126	121	133	121	120	123	111
13.	130	118	117	125	117	126	120	132	120	120	123	112
14.	130	118	117	124	117	126	120	131	120	119	122	112
15.	130	118	118	124	118	126	121	130	120	118	121	111
16.	130	118	118	123	120	125	122	130	119	118	121	112
17.	129	118	122	123	119	124	121	129	118	117	121	113
18.	129	119	123	123	119	124	122	129	118	116	121	113
19.	129	119	124	122	118	131	121	129	122	116	121	113
20.	129	118	124	122	118	133	120	130	125	118	120	113
21.	129	119	124	121	117	133	120	130	125	121	119	113
22.	129	119	125	121	117	133	120	130	124	121	119	112
23.	128	119	125	121	117	133	121	129	124	121	118	112
24.	128	119	126	120	117	133	126	129	123	121	118	112
25.	127	119	126	120	116	132	128	128	122	121	117	112
26.	126	118	125	121	116	130	128	128	121	121	116	111
27.	126	118	125	120	116	129	128	127	121	124	116	111
28.	126	118	125	120	120	128	128	126	121	124	115	111
29.	125		126	120	120	128	128	125	120	124	115	111
30.	125		125	120	120	128	128	124	120	124	115	111
31.	124		125		119		128	124		124		110
am	30.	12.	10.	23.	12.	02.	14.	30.	18.	19.	30.	29.
NW	124	117	116	120	115	118	119	124	117	115	114	110
MW	128)	120	121	123	118	127	124	129	122	120	121	112
HW	131	124	126	127	121	134	129	136	126	124	124	114
am	01.	01.	23.	07.	28.	21.	28.	09.	02.	07.	03.	02.

Jahreswerte NW 110 29.12. MW 122 HW 136 09.08.

durch Seeschleuse beeinflusst
Seefläche 19,3 km²

Nr.758 Gumisch — Gurk

Mst.Nr. 213041 — Art: Schreibpegel — PNP: 394.34 m ü.A.

Tag	I	II	III	IV	V	VI	VII	VIII	IX	X	XI	XII
1.	124	101	92	95	98	88	105)	96)	102	97	108	87
2.	122	99	90	95	96	89	103)	95	97	96)	107	87
3.	118	98	90	95	95)	90	101)	93	100	95)	106	87
4.	111	100	90	96	95	97	99)	120	94	94)	105	87
5.	107	99	90	99	92	96	98)	105	93	93)	104	87
6.	105	99	91	97	91	92	96	99	95	93	102	87
7.	111	99	91	97	89	91	94)	96	91	118	101	85
8.	115	99	89	98	88	113	94	105	89	132	100)	85
9.	113	98	89	98	87	104)	91	163	90	113	100)	85
10.	113	97	90	97	86	98	89)	138	88	108	99)	85
11.	125	98	90	97	85	96	89)	127	87	107	99	84
12.	128	97	90	97	85	104	95)	122	87	105	98	84
13.	123	99	91	98	86	109	90	119	86	102	97	86
14.	123	99	93	96	85	109	88)	117	85	101	96	84
15.	124	99	95	94	92	105	95)	114	100	100	96	85
16.	122	97	96	93	98	102	102)	115	91	98	96	85
17.	120	97	130	92	90	101	93	107	89	98	95	91
18.	119	98	126	91	88	98	92	105	93	97	94	87
19.	118	99	112	91	87	150)	94	104	123	96	94	84
20.	117	99	106	89	85	155)	89)	110	171	116	92	83
21.	114	97	102	89	87	140	89)	104	131	119	93	80
22.	111	96	100	88	86	135	86)	100	121	112	91	81
23.	106	94	99	88	86	132	93)	98	115	108	91	82
24.	107	91	98	88	85	139	121)	96	111	106	91	82
25.	108	92	97	89	83	131)	129)	95	108	105	90	82
26.	107	92	97	91	82	125)	112)	94	106	107	89	81
27.	106	92	97	90	81	120)	107)	93	104	125	89	81
28.	105	92	97	92	106	115)	105)	96	102	117	89	81
29.	103		98	96	104	111)	106)	94	100	113	89	81
30.	102		96	98	94	108)	101)	92	99	110	87	81
31.	102		95		90		100)	94		109		80
am	31.	24.	08.	20.	25.	07.	22.	26.	14.	14.	24.	14.
NW	99	82	86	86	80	86	78)	82	80	89	80	74
MW	114	97	97	94	90)	111)	98)	107)	102	106)	96)	84
HW	135	106	154	101	133	186	147)	177	203	171	112	97
am	11.	10.	17.	05.	28.	19.	24.	09.	20.	07.	02.	14.

Jahreswerte NW 74 14.12. MW 100 HW 203 20.09.

ausgewertet nach Erhebungen der Draukraftwerke
durch Seeschleuse beeinflusst

Nr.766 Krottendorf — Lavant

Mst.Nr. 213090 — Art: Schreibpegel — PNP: 354.05 m ü.A.

Tag	I	II	III	IV	V	VI	VII	VIII	IX	X	XI	XII
1.	145	132	130	134	145	132	131	121	128	120	131	118
2.	144	132	129	136	141	132	129	121	123	120	129	118
3.	140	133	128	136	140	138	128	119	123	120	129	118
4.	135	134	129	138	139	147	127	161	120	119)	128	119
5.	136	135	129	142	134	137	127	132	124	118)	127	119
6.	132	135	130	137)	132	133	129	126	123	118	127	117
7.	144	135	130	139	131	135	125	123	119	160	126	116
8.	147	135	125	142	130	156	125	142	119	143	125	117
9.	146	134	130	139	130	138	122	199	119	134	125	116
10.	146	133	131	136	129	134	120	151	117	129	125	116
11.	170	133	131	135	128	131	120	142	116	133	124	116
12.	154	134	132	136	127	131	122	137	115	130	124	116
13.	149	135	133	139	127	135	120	136	116	126	123	118
14.	148	136	136	135	126	136	118	134	118	125	123	116
15.	149	135	138	135	144	133	122	135	143	124	122	117
16.	146	134	148	134	137	131	126	137	121	123	122	118
17.	145	136	190	133	128	130	122	131	119	123	121	124
18.	144	136	159	132	125	127	123	129	125	123	121	118
19.	144	136	146	131	124	188	123	128	217	122	121	117
20.	143	135	140	130	125	154	119	134	170	153	121	113
21.	140	133	137	130	128	145	118	128	141	140	120	113
22.	138	132	136	129	128	141	117	125	134	133	120	115
23.	130	128	135	128	128	142	127	124	131	130	120	117
24.	139	124	134	128	125	156	156	122	128	129	119	116
25.	138	130	135	136	126	143	140	121	127	129	119	116
26.	137	131	136	140	122	139	129	120	126	135	119	115
27.	139	132	137	134	121	137	126	119	124	157	119	116
28.	138	131	137	139	174	134	130	127	123	139	119	115
29.	133		139	143	145	132	128	122	122	135	118	115
30.	135		135	149	135	132	123	120	121	133	118	115
31.	134		135		130		122	128		132		114
am	23.	24.	08.	21.	26.	11.	14.	25.	10.	01.	18.	20.
NW	124	117	118	125	112	125	112	117	107	116	112	109
MW	142	133	137	136)	132	139	126	132	128	131)	123	117
HW	193	139	212	155	220	239	177	294	283	227	137	131
am	11.	05.	17.	25.	28.	19.	24.	09.	19.	07.	18.	17.

Jahreswerte NW 107 10.09. MW 131 HW 294 09.08.

Abflüsse

Nr. 1 Bangs Rhein

Mst.Nr. 200014 Art: Schreibpegel Einzugsgebiet: 4647.9 km²

Zuleitungen aus: 25.5 km² **E(wirksam): 4673.4 km²**

Monat	I	II	III	IV	V	VI	VII	VIII	IX	X	XI	XII
Tag	Tägliche Abflüsse 2011 in m³/s											
1.	74.6	139	87.5	78.5	83.9	186	170	179	142	139	102	76.7
2.	67.6	110	73.2	83.6	93.6	147	149	190	138	116	109	77.1
3.	74.7	80.9	97.5	87.1	108	154	115	200	127	139	109	72.8
4.	93.3	75.6	86.9	113	104	156	146	196	142	142	106	68.2
5.	89.4	74.0	68.0	98.0	98.2	144	157	181	215	136	160	69.7
6.	70.2	61.2	59.2	97.0	91.3	177	147	183	180	129	150	76.6
7.	65.7	70.1	65.9	110	86.4	176	157	223	171	135	119	80.5
8.	61.4	74.1	91.4	127	83.2	189	204	376	164	140	120	66.7
9.	56.0	94.3	119	130	117	184	176	274	173	128	114	55.3
10.	73.8	90.6	90.4	120	142	179	150	239	153	273	109	64.2
11.	83.1	75.5	86.8	125	150	161	165	216	125	352	107	56.6
12.	80.1	66.3	76.2	123	159	147	156	219	211	274	86.9	65.0
13.	90.6	59.9	68.1	117	148	153	232	210	158	251	84.3	83.6
14.	92.7	69.1	81.7	105	181	192	421	187	143	227	103	67.6
15.	94.9	84.1	94.3	104	201	187	234	209	138	199	118	74.4
16.	82.5	93.2	96.5	91.4	166	182	205	204	152	170	101	67.2
17.	92.8	107	111	78.6	149	166	200	197	147	177	96.2	61.2
18.	100	95.2	111	92.2	158	316	477	192	151	155	88.0	56.8
19.	109	74.9	82.5	94.8	157	418	348	166	217	156	83.7	72.7
20.	107	65.3	78.9	95.0	162	247	425	146	194	157	77.4	75.2
21.	108	83.7	75.4	95.4	133	226	362	128	191	145	79.5	78.6
22.	94.3	93.8	80.0	88.7	130	230	306	171	195	124	90.3	75.2
23.	87.1	87.3	74.0	91.5	166	281	236	168	191	119	94.8	73.8
24.	113	101	74.5	89.8	166	257	211	167	171	115	96.3	64.5
25.	124	80.5	79.7	86.9	184	205	243	160	157	117	99.8	61.8
26.	95.4	63.4	67.3	106	186	179	235	142	176	127	92.3	58.9
27.	78.3	65.1	67.2	125	252	205	226	151	179	121	82.2	63.6
28.	94.9	86.6	78.4	121	241	214	212	124	169	119	81.4	67.7
29.	90.3		80.7	117	175	203	204	141	166	104	78.6	69.9
30.	82.1		89.5	85.5	184	203	183	145	159	90.9	74.4	74.5
31.	117		77.5		193		159	141		99.6		68.7
	Extremwerte in m³/s											
am	09.	15.	06.	01.	01.	17.	03.	31.	02.	30.	30.	12.
NQ	44.1	40.2	40.2	59.1	60.2	114	91.4	91.4	84.8	72.7	55.7	40.0
HQ	180	184	168	182	308	792	806	647	259	682	227	121
am	31.	01.	17.	27.	27.	18.	18.	08.	12.	11.	05.	13.
	Monatsmittel in m³/s(MQ),l/s.km²(Mq) bzw.Monatssummen in mm (h_A)											
MQ	88.5	82.9	82.9	102	150	202	226	188	166	157	100	69.2
Mq	18.9	17.7	17.7	21.9	32.1	43.3	48.4	40.2	35.6	33.7	21.5	14.8
h_A	51	43	48	57	86	112	130	108	92	90	56	38

Reihe: 2006-2010	Mittlere Monatsmittel in m³/s (MQ),l/s.km²(Mq) bzw. -summen in mm (h_A)											
MQ	70.4	77.3	83.6	136	261	303	225	178	152	102	90.8	82.3
Mq	15.1	16.5	17.9	29.1	55.8	64.8	48.0	38.1	32.6	21.7	19.4	17.6
h_A	40	40	48	75	149	168	129	102	84	58	50	46
Reihe: 1996-2011	Mittlere Monatsmittel mit Extremwerten in m³/s											
NQ	21.5	20.8	23.0	43.1	57.6	94.2	61.4	42.4	40.4	35.9	30.3	23.8
NQ_T	24.5	25.7	30.9	47.3	61.3	113	80.8	49.8	49.1	44.8	38.8	27.8
MNQ_T	47.3	49.1	53.2	70.1	141	192	148	107	86.1	72.6	66.1	54.2
NMQ	51.2	56.4	55.2	62.4	150	197	126	99.1	70.5	75.3	66.8	51.2
MQ	75.6	79.8	87.2	118	253	297	231	182	140	117	108	84.4
HMQ	113	116	130	198	461	487	391	286	244	213	227	144
MHQ	167	168	189	253	476	645	601	610	412	329	287	177
HQ	207	223	348	384	833	1229	1086	1178	1262	758	1433	255

Jahreswerte in m³/s (Q),l/s.km²(Mq), mm (h_J)

	Berichtsjahr			Reihe: 2006 - 2010			Reihe: 1996 - 1011		
NQ	40.0	12.12.		20.8	13.02.2006		20.8	13.02.2006	
NQ_T	55.3	09.12.					24.5	08.01.2006	
$MJNQ_T$							41.1		
NJMQ							113		2005
MQ,Mq,h_A	135	28.9	911	148	31.6	996	148	31.7	999
HJMQ							217		1999
MJHQ							951		
HQ	806	18.07.		1262	07.09.2008		1433	16.11.2002	

NNQ seit 1996: 20.8 13.02.2006 **HHQ seit** 1996: 1433 16.11.2002

Berichtsjahr(J) Überschreitungsdauer der Abflüsse in Tagen Reihe(R): 2006-2010

m³/s	Tage(J)	Tage(R)	m³/s	Tage(J)	Tage(R)	m³/s	Tage(J)	Tage(R)	m³/s	Tage(J)	Tage(R)
10000			**500**		2.8	**20.0**		365.2	**1.00**		
8000			**350**	7	16.6	**16.0**			**0.80**		
6000			**250**	17	53.2	**12.0**			**0.60**		
4000			**180**	76	99.4	**9.00**			**0.40**		
3000			**140**	151	140.2	**7.00**			**0.30**		
2000			**100**	218	207.0	**5.00**			**0.20**		
1600			**80.0**	293	272.8	**3.50**			**0.10**		
1200			**60.0**	358	338.6	**2.50**			**0.06**		
900			**40.0**	365	361.6	**1.80**			**0.03**		
700		0.4	**30.0**		363.8	**1.40**			**0.00**		

Im Jän,Aug,Sep,Okt,Nov,Dez nach ergänzten Wasserständen erm.

Nr. 4 Schruns (Vonbunweg) Litz

Mst.Nr. 200048 Art: Schreibpegel Einzugsgebiet: 102.0 km²

Monat	I	II	III	IV	V	VI	VII	VIII	IX	X	XI	XII
Tag	Tägliche Abflüsse 2011 in m³/s											
1.	1.71	1.58	1.24	3.15	3.32	8.31	5.48	4.99	3.14	2.86	2.26	1.43
2.	1.69	1.55	1.22	3.43	3.31	6.32	4.97	4.68	3.18	2.79	2.21	1.42
3.	1.61	1.52	1.22	3.56	3.84	6.07	4.48	4.76	3.07	2.72	2.18	1.41
4.	1.62	1.50	1.27	3.62	3.24	5.94	4.15	5.72	3.15	2.65	2.15	1.40
5.	1.61	1.48	1.28	2.90	2.98	5.67	3.90	4.78	4.30	2.57	2.20	1.45
6.	1.64	1.49	1.28	2.73	3.14	5.62	3.75	4.51	3.56	2.54	2.19	1.45
7.	1.65	1.50	1.27	3.91	3.74	5.23	3.70	7.72	3.36	3.32	2.12	1.48
8.	1.74	1.52	1.26	5.55	4.37	6.74	4.43	8.31	3.39	2.67	2.07	1.47
9.	1.70	1.49	1.28	4.95	4.64	7.01	3.61	7.82	3.61	3.38	2.07	1.41
10.	1.73	1.49	1.32	4.41	4.66	6.18	3.43	8.53	3.45	12.8	2.04	1.44
11.	1.66	1.50	1.37	4.15	4.60	6.02	3.38	6.68	3.45	8.61	2.01	1.44
12.	1.67	1.45	1.41	4.68	4.93	5.58	3.18	5.93	3.96	6.71	2.02	1.42
13.	3.88	1.45	1.44	3.83	5.97	5.81	3.86	5.48	3.31	6.56	1.99	1.36
14.	3.67	1.42	1.51	3.14	7.59	6.40	5.08	5.09	3.27	5.53	1.97	1.36
15.	2.90	1.42	1.65	2.81	7.18	5.75	4.42	6.56	3.23	4.71	1.94	1.35
16.	2.53	1.40	1.73	2.65	4.91	5.40	3.90	5.38	3.18	4.23	1.90	1.40
17.	2.41	1.38	1.87	2.59	4.49	5.62	4.45	4.85	3.22	4.05	1.88	1.35
18.	2.27	1.37	1.83	2.74	4.46	10.3	6.19	4.63	4.91	3.85	1.84	1.32
19.	2.18	1.35	1.70	3.07	4.17	9.03	5.25	4.43	5.42	3.70	1.85	1.30
20.	2.06	1.35	1.57	3.32	4.93	6.39	12.6	4.22	4.61	3.58	1.81	1.21
21.	1.95	1.37	1.49	3.62	6.80	5.42	10.3	4.05	5.00	3.43	1.80	1.17
22.	1.83	1.36	1.49	3.81	5.89	5.14	9.14	3.89	3.88	3.25	1.79	1.17
23.	1.77	1.35	1.62	3.74	5.97	6.82	8.37	3.77	3.30	3.15	1.67	1.20
24.	1.86	1.31	1.81	4.00	5.93	5.89	8.16	3.63	3.17	3.05	1.62	1.16
25.	1.86	1.29	2.07	4.46	5.75	4.93	7.17	3.47	3.28	2.94	1.56	1.14
26.	1.79	1.26	2.17	4.20	5.69	4.49	6.46	3.40	3.30	2.81	1.53	1.16
27.	1.74	1.26	2.15	3.72	9.12	4.28	6.13	4.16	3.28	2.70	1.53	1.14
28.	1.70	1.25	2.28	3.46	8.15	4.00	6.52	3.64	3.15	2.58	1.51	1.14
29.	1.67		2.34	3.52	6.71	3.77	6.27	3.35	3.05	2.50	1.47	1.12
30.	1.63		2.39	3.38	5.87	9.05	5.88	3.22	2.91	2.43	1.43	1.15
31.	1.61		2.59		6.32		5.41	3.14		2.34		1.22
	Extremwerte in m³/s											
am	03.	28.	03.	06.	30.	22.	15.	01.	03.	31.	08.	05.
NQ	1.46	1.24	1.18	2.40	2.06	1.25	1.52	0.94	2.70	2.13	0.35	0.99
HQ	4.98	1.64	3.28	7.09	14.9	19.2	18.3	14.1	7.69	26.7	3.19	2.04
am	13.	01.	31.	08.	27.	30.	20.	07.	18.	10.	08.	05.
	Monatsmittel in m³/s(MQ),l/s.km²(Mq) bzw.Monatssummen in mm (h_A)											
MQ	1.98	1.42	1.65	3.64	5.25	6.10	5.62	4.99	3.57	3.90	1.89	1.31
Mq	19.4	13.9	16.2	35.7	51.4	59.8	55.1	49.0	35.0	38.3	18.5	12.9
h_A	52	34	43	92	138	155	147	131	91	102	48	33

Reihe: 2006-2010	Mittlere Monatsmittel in m³/s (MQ),l/s.km²(Mq) bzw. -summen in mm (h_A)											
MQ	1.58	1.50	1.89	3.86	8.61	9.21	6.69	6.06	4.87	2.80	2.56	2.00
Mq	15.5	14.7	18.5	37.9	84.4	90.3	65.5	59.5	47.7	27.4	25.1	19.6
h_A	42	35	50	98	226	234	176	159	124	73	65	51
Reihe: 1971-2011	Mittlere Monatsmittel mit Extremwerten in m³/s											
NQ	0.19	.012	0.22	0.32	0.38	0.70	0.47	0.41	0.41	0.41	0.32	0.12
NQ_T	0.52	0.66	0.70	1.28	1.75	2.55	1.56	1.63	1.72	1.14	1.10	0.75
MNQ_T	1.31	1.22	1.39	2.10	4.50	6.67	5.15	3.52	2.85	2.34	1.91	1.53
NMQ	0.74	0.76	1.05	1.83	3.94	6.10	3.01	2.27	2.18	1.72	1.25	0.88
MQ	1.57	1.47	2.11	3.62	8.73	10.6	8.44	5.72	4.42	3.22	2.50	1.92
HMQ	2.50	2.13	3.87	7.97	14.8	18.7	18.4	9.77	7.73	6.96	5.50	2.85
MHQ	3.26	2.85	4.94	8.83	20.4	26.7	26.5	22.1	13.1	8.87	5.65	3.99
HQ	11.9	12.2	17.9	16.5	43.3	57.5	62.1	94.0	37.4	30.9	17.9	14.0

Jahreswerte in m³/s (Q),l/s.km²(Mq), mm (h_J)

	Berichtsjahr			Reihe: 2006 - 2010			Reihe: 1971 - 2011		
NQ	0.35	08.11.		0.32	02.03.2010		.012	01.02.1985	
NQ_T	1.12	29.12.					0.52	29.01.1985	
$MJNQ_T$							1.12		
NJMQ							2.89		1972
MQ,Mq,h_A	3.46	33.9	1068	4.33	42.4	1338	4.54	44.5	1404
HJMQ							6.01		1980
MJHQ							36.4		
HQ	26.7	10.10.		47.9	13.07.2008		94.0	22.08.2005	

NNQ seit 1971: .012 01.02.1985 **HHQ seit** 1971: 94.0 22.08.2005

Berichtsjahr(J) Überschreitungsdauer der Abflüsse in Tagen Reihe(R): 2006-2010

m³/s	Tage(J)	Tage(R)	m³/s	Tage(J)	Tage(R)	m³/s	Tage(J)	Tage(R)	m³/s	Tage(J)	Tage(R)
10000			**500**			**20.0**		0.8	**1.00**	365	365.2
8000			**350**			**16.0**		2.8	**0.80**		
6000			**250**			**12.0**	2	14.6	**0.60**		
4000			**180**			**9.00**	8	35.0	**0.40**		
3000			**140**			**7.00**	21	67.0	**0.30**		
2000			**100**			**5.00**	74	116.2	**0.20**		
1600			**80.0**			**3.50**	149	159.6	**0.10**		
1200			**60.0**			**2.50**	217	213.0	**0.06**		
900			**40.0**			**1.80**	257	288.0	**0.03**		
700			**30.0**			**1.40**	324	326.0	**0.00**		

durch Kraftwerksbetrieb beeinflusst
Im Jän,Feb,Mrz,Apr,Mai,Jun,Jul,Aug,Sep,Okt,Nov,Dez n.erg.W.erm.

Abflüsse

Nr. 6 Lorüns-Äule III

Mst.Nr. 231662 Art: Schreibpegel Einzugsgebiet: 535.2 km²

Zuleitungen aus: 176.3 km² Ableitungen aus: 673.2 km² E(wirksam): 38.3km²

Monat	I	II	III	IV	V	VI	VII	VIII	IX	X	XI	XII
Tag	**Tägliche Abflüsse 2011 in m³/s**											
1.	2.69	2.66	2.66	3.66	3.01	5.82	5.72	5.02	4.07	3.35	3.00	2.90
2.	2.69	2.64	2.66	3.92	2.99	4.75	5.43	5.06	3.61	3.36	2.99	2.87
3.	2.67	2.64	2.65	3.97	3.01	4.72	5.37	5.24	3.64	3.35	2.97	2.86
4.	2.65	3.31	2.66	3.96	3.03	4.91	5.40	5.14	3.66	3.31	2.98	2.84
5.	2.60	2.63	2.65	3.75	3.07	4.87	5.15	5.41	3.98	3.32	3.00	2.86
6.	2.62	2.63	2.62	3.60	3.46	4.74	5.13	4.89	3.78	3.30	3.00	2.85
7.	2.60	2.61	2.65	3.94	3.46	4.79	5.07	6.06	3.64	3.84	2.99	2.88
8.	2.60	2.59	2.67	3.88	3.58	5.03	5.22	5.81	3.67	3.77	2.99	2.88
9.	2.65	2.59	2.76	3.72	2.98	5.05	5.01	14.6	3.66	4.15	2.98	2.86
10.	2.66	2.58	2.85	3.68	5.51	4.74	4.99	14.0	3.64	15.7	2.99	2.85
11.	2.62	2.59	2.76	3.66	4.29	4.87	4.88	6.52	3.72	8.81	2.99	2.83
12.	2.64	2.60	2.70	3.92	2.92	4.77	4.92	8.26	3.88	4.25	2.97	2.83
13.	3.62	2.60	2.70	3.71	2.85	4.79	5.24	6.48	3.80	3.85	2.96	2.83
14.	3.22	2.58	2.70	3.65	3.52	7.09	5.37	5.39	3.69	3.62	2.98	2.79
15.	3.11	2.59	2.65	3.64	3.68	4.64	5.28	5.76	3.61	3.36	2.98	2.78
16.	3.07	2.61	2.67	3.63	3.16	4.78	5.01	5.42	3.63	9.89	2.98	2.86
17.	3.03	2.63	2.82	3.60	2.99	4.76	5.29	5.43	3.68	42.4	2.97	2.84
18.	3.01	2.59	3.01	3.61	2.98	10.5	5.49	5.36	4.37	38.0	2.96	2.79
19.	2.96	2.58	2.92	3.47	4.05	7.28	5.32	5.24	4.44	43.8	2.95	2.78
20.	3.00	2.58	2.86	3.50	2.98	5.42	7.58	4.97	4.07	31.6	2.94	2.77
21.	3.02	2.58	2.90	3.53	3.11	5.23	6.75	4.93	3.99	17.4	2.92	2.79
22.	3.00	2.64	2.94	3.36	2.99	5.24	5.55	6.81	3.89	7.63	2.92	2.79
23.	2.89	2.61	2.90	3.28	2.94	5.42	5.31	6.91	3.85	3.14	2.94	2.79
24.	2.87	2.58	2.91	3.19	3.04	5.11	5.70	5.04	3.78	3.08	2.93	2.76
25.	2.84	2.64	2.88	3.16	3.02	5.14	5.19	4.78	3.81	3.06	2.92	2.76
26.	2.82	2.66	2.88	3.17	3.11	5.24	5.13	4.78	3.71	3.05	2.92	2.76
27.	2.81	2.70	2.85	3.14	4.56	5.19	5.09	5.21	3.70	3.05	2.92	2.83
28.	2.80	2.65	2.81	3.10	3.43	5.23	5.30	4.80	3.69	3.03	2.92	2.83
29.	2.79		2.78	3.11	2.91	5.48	4.99	4.68	3.66	3.04	2.94	2.79
30.	2.74		2.76	3.04	2.85	8.96	4.96	4.62	3.74	3.02	2.92	2.88
31.	2.67		2.82		3.26		5.91	4.57		3.01		3.09
	Extremwerte in m³/s											
am	05.	16.	06.	30.	12.	15.	21.	05.	09.	31.	29.	15.
NQ	2.24	2.21	2.38	2.57	2.32	3.42	3.80	3.81	2.42	2.81	2.67	2.37
HQ	8.59	10.8	3.20	5.27	20.6	30.5	16.9	35.6	10.3	59.3	3.26	3.66
am	13.	04.	17.	08.	10.	18.	31.	09.	18.	17.	04.	31.
	Monatsmittel in m³/s(MQ),l/s.km²(Mq) bzw.Monatssummen in mm (h_A)											
MQ	2.84	2.64	2.78	3.55	3.31	5.49	5.38	6.04	3.80	9.34	2.96	2.83
Mq	74.1	68.9	72.5	92.7	86.5	143	140	158	99.3	244	77.3	74.0
h_A	198	167	194	240	232	371	376	422	257	653	200	192

Reihe: 2006-2010	**Mittlere Monatsmittel in m³/s (MQ),l/s.km²(Mq) bzw. -summen in mm (h_A)**											
MQ	3.03	2.87	3.18	4.60	7.92	12.1	8.15	6.25	9.98	3.21	3.02	3.08
Mq	79.1	74.9	83.1	120	207	316	213	163	261	83.7	78.8	80.3
h_A	212	181	223	311	554	819	570	437	675	224	204	208
Reihe: 1985-2011	**Mittlere Monatsmittel mit Extremwerten in m³/s**											
NQ	1.86	1.10	1.81	2.51	1.14	2.66	2.91	1.59	2.42	1.67	1.67	1.94
NQ_T	2.01	2.01	2.12	2.76	2.76	3.76	3.63	3.61	2.78	1.89	1.88	2.11
MNQ_T	2.81	2.71	2.87	3.56	3.65	4.87	5.29	4.50	3.36	2.83	2.71	2.71
NMQ	2.37	2.19	2.69	3.30	3.12	4.20	4.27	4.08	2.98	2.42	2.40	2.19
MQ	3.53	3.17	3.31	4.23	8.56	10.4	9.89	6.73	5.29	4.55	4.06	3.01
HMQ	18.6	9.86	4.53	6.76	37.4	35.5	47.7	13.5	36.2	18.3	17.1	4.03
MHQ	9.96	8.09	9.65	24.4	59.4	72.7	63.0	53.6	24.3	32.4	23.3	9.53
HQ	90.2	63.1	50.1	75.0	155	150	167	250	99.6	77.3	73.9	50.1

Jahreswerte in m³/s (Q),l/s.km²(Mq), mm (h_A)

	Berichtsjahr			**Reihe:** 2006 - 2010			**Reihe:** 1985 - 2011		
NQ	2.21	16.02.		1.10	11.02.2010		1.10	11.02.2010	
NQ_T	2.58	20.02.					1.88	05.11.2007	
$MJNQ_T$							2.42		
NJMQ							3.68		1998
MQ,Mq,h_A	4.26	111	3510	5.62	147	4624	5.58	146	4592
HJMQ							10.8		1999
MJHQ							106		
HQ	59.3	17.10.		150	06.06.2009		250	23.08.2005	

NNQ seit 1985: 1.10 11.02.2010 **HHQ seit** 1985: 250 23.08.2005

Berichtsjahr(J)	**Überschreitungsdauer der Abflüsse in Tagen**					**Reihe(R):** 2006-2010					
m³/s	**Tage(J)**	**Tage(R)**	**m³/s**	**Tage(J)**	**Tage(R)**	**m³/s**	**Tage(J)**	**Tage(R)**	**m³/s**	**Tage(J)**	**Tage(R)**
10000			**500**			**20.0**	4	16.0	**1.00**		
8000			**350**			**16.0**	5	18.8	**0.80**		
6000			**250**			**12.0**	8	26.2	**0.60**		
4000			**180**			**9.00**	10	35.2	**0.40**		
3000			**140**			**7.00**	17	46.8	**0.30**		
2000			**100**			**5.00**	75	90.8	**0.20**		
1600			**80.0**			**3.50**	165	168.0	**0.10**		
1200			**60.0**		0.2	**2.50**	365	356.6	**0.06**		
900			**40.0**	2	4.4	**1.80**		365.2	**0.03**		
700			**30.0**	4	9.6	**1.40**			**0.00**		

ausgewertet nach Erhebungen der Vorarlberger Illwerke-AG
siehe Tabelle Überleitungen u. Speicherungen d. Berichtsjahrs
seit Ende 1984 in der Entnahmestrecke des Walgauwerkes
durch Kraftwerksrückgabe beeinflusst
Im Apr nach ergänzten Wasserständen ermittelt

Nr. 7 Klösterle (ÖBB) Alfenz

Mst.Nr. 200592 Art: Schreibpegel Einzugsgebiet: 66.6 km²

Monat	I	II	III	IV	V	VI	VII	VIII	IX	X	XI	XII
Tag	**Tägliche Abflüsse 2011 in m³/s**											
1.	1.32	1.42	1.02	2.89	3.39	6.42	4.87	3.72	2.37	2.35	1.73	1.25
2.	1.18	1.37	0.98	3.03	3.50	4.82	4.52	3.58	2.43	2.30	1.71	1.20
3.	1.17	1.32	1.02	3.20	3.89	4.91	4.19	3.92	2.28	2.21	1.69	1.24
4.	1.08	1.34	0.94	3.23	3.25	5.00	3.91	4.92	2.28	2.21	1.80	1.22
5.	1.09	1.30	0.95	2.35	3.01	4.66	3.68	3.93	4.05	2.24	1.94	1.29
6.	1.07	1.33	0.96	2.28	3.16	4.78	3.59	3.72	2.93	1.96	1.93	1.21
7.	1.18	1.33	0.97	3.22	3.65	4.37	3.53	6.20	2.63	2.69	1.89	1.21
8.	1.23	1.35	0.98	4.26	4.18	5.85	3.97	6.43	2.60	2.48	1.88	1.19
9.	1.05	1.27	0.98	3.92	4.31	5.77	3.45	5.33	2.57	2.50	1.87	1.15
10.	1.17	1.28	1.00	3.76	4.26	5.03	3.35	5.58	2.42	7.38	1.79	1.18
11.	1.00	1.26	1.06	3.59	4.39	4.96	3.25	4.58	2.39	6.57	1.76	1.15
12.	1.22	1.24	1.08	4.11	4.72	4.59	3.11	4.19	2.94	5.81	1.76	1.18
13.	3.72	1.27	1.10	3.39	5.35	5.00	4.01	3.92	2.45	5.97	1.68	1.12
14.	3.31	1.23	1.13	2.93	6.10	5.11	4.88	3.63	2.38	4.95	1.67	1.14
15.	2.66	1.22	1.27	2.65	5.88	4.64	4.27	4.55	2.33	4.18	1.60	1.14
16.	2.52	1.24	1.37	2.49	4.57	4.53	3.72	3.71	2.21	3.69	1.59	1.18
17.	2.34	1.18	1.47	2.44	4.29	4.78	4.37	3.37	2.69	3.28	1.54	1.11
18.	2.29	1.17	1.41	2.57	4.16	8.81	5.17	3.21	4.13	2.95	1.47	1.06
19.	2.14	1.23	1.30	2.78	4.00	7.69	4.66	3.13	4.08	2.74	1.45	1.07
20.	1.98	1.13	1.20	3.07	4.71	6.22	8.02	2.96	3.69	2.44	1.44	1.10
21.	1.91	1.13	1.15	3.37	5.02	5.60	7.27	2.87	4.03	2.28	1.43	1.16
22.	1.83	1.09	1.15	3.54	4.73	5.66	6.47	2.79	3.82	2.24	1.33	1.07
23.	1.78	1.12	1.24	3.42	4.93	6.74	6.07	2.72	3.40	2.15	1.46	1.09
24.	1.76	1.08	1.40	3.68	5.00	6.03	5.93	2.65	3.11	2.24	1.44	1.07
25.	1.68	1.05	1.57	3.97	4.99	5.15	5.15	2.60	2.95	1.97	1.40	0.98
26.	1.67	1.02	1.60	3.81	4.82	4.83	4.82	2.51	2.81	2.09	1.32	0.96
27.	1.56	1.03	1.50	3.46	6.53	4.61	4.57	3.13	2.70	1.98	1.24	1.00
28.	1.55	1.03	1.58	3.25	5.63	4.44	4.67	2.75	2.61	1.91	1.30	0.99
29.	1.47		1.55	3.54	4.91	4.29	4.41	2.60	2.51	1.85	1.28	0.95
30.	1.47		1.64	3.43	4.67	6.57	4.21	2.50	2.42	1.85	1.21	0.89
31.	1.42		1.79		5.30		3.94	2.42		1.76		1.15
	Extremwerte in m³/s											
am	04.	18.	06.	11.	06.	29.	12.	29.	06.	19.	04.	18.
NQ	0.74	0.73	0.76	1.79	2.87	3.42	2.94	1.46	1.58	0.25	0.74	0.78
HQ	5.10	2.10	2.43	5.75	10.9	14.1	9.32	10.2	6.26	13.6	2.26	2.08
am	13.	01.	31.	12.	27.	18.	20.	07.	18.	10.	04.	31.
	Monatsmittel in m³/s(MQ),l/s.km²(Mq) bzw.Monatssummen in mm (h_A)											
MQ	1.70	1.22	1.24	3.25	4.56	5.40	4.58	3.68	2.87	3.01	1.59	1.12
Mq	25.6	18.3	18.6	48.9	68.4	81.0	68.8	55.3	43.1	45.2	23.8	16.8
h_A	69	44	50	127	183	210	184	148	112	121	62	44

Reihe: 2006-2010	**Mittlere Monatsmittel in m³/s (MQ),l/s.km²(Mq) bzw. -summen in mm (h_A)**											
MQ	1.46	1.15	1.41	3.34	7.37	8.56	6.05	5.11	4.39	2.89	2.47	1.78
Mq	22.0	17.3	21.1	50.2	111	129	90.8	76.8	65.9	43.4	37.1	26.8
h_A	59	42	57	130	296	333	243	206	171	116	96	69
Reihe: 1998-2011	**Mittlere Monatsmittel mit Extremwerten in m³/s**											
NQ	0.62	0.56	0.45	1.17	1.57	2.60	1.77	1.15	1.13	0.25	0.74	0.75
NQ_T	0.92	0.73	0.63	1.34	2.67	2.74	1.99	1.57	1.73	1.67	1.21	0.89
MNQ_T	1.18	1.09	1.18	1.90	4.37	5.72	3.96	3.19	2.86	2.32	1.90	1.42
NMQ	1.10	0.93	0.90	2.41	4.56	5.16	2.60	2.02	2.15	2.52	1.59	1.12
MQ	1.46	1.26	1.72	3.17	7.67	8.11	5.85	4.87	4.02	3.16	2.39	1.71
HMQ	2.10	1.63	2.80	4.19	13.5	11.7	8.32	6.75	6.17	4.15	3.98	2.15
MHQ	3.00	2.19	4.28	7.61	16.4	19.0	19.5	18.5	10.3	7.63	4.98	2.66
HQ	10.8	3.28	18.7	13.0	25.6	34.6	53.8	77.3	21.6	14.4	14.2	4.11

Jahreswerte in m³/s (Q),l/s.km²(Mq), mm (h_A)

	Berichtsjahr			**Reihe:** 2006 - 2010			**Reihe:** 1998 - 2011		
NQ	0.25	19.10.		0.45	16.03.2006		0.25	19.10.2011	
NQ_T	0.89	30.12.					0.63	15.03.2006	
$MJNQ_T$							1.00		
NJMQ							2.67		2003
MQ,Mq,h_A	2.86	42.9	1354	3.85	57.8	1823	3.80	57.0	1797
HJMQ							4.93		1999
MJHQ							29.9		
HQ	14.1	18.06.		53.8	11.07.2010		77.3	23.08.2005	

NNQ seit 1998: 0.45 16.03.2006 **HHQ seit** 1998: 77.3 23.08.2005

Berichtsjahr(J)	**Überschreitungsdauer der Abflüsse in Tagen**					**Reihe(R):** 2006-2010					
m³/s	**Tage(J)**	**Tage(R)**	**m³/s**	**Tage(J)**	**Tage(R)**	**m³/s**	**Tage(J)**	**Tage(R)**	**m³/s**	**Tage(J)**	**Tage(R)**
10000			**500**			**20.0**			**1.00**	353	348.4
8000			**350**			**16.0**		1.0	**0.80**	365	359.6
6000			**250**			**12.0**		6.8	**0.60**		365.2
4000			**180**			**9.00**		23.0	**0.40**		
3000			**140**			**7.00**	5	43.0	**0.30**		
2000			**100**			**5.00**	39	101.4	**0.20**		
1600			**80.0**			**3.50**	124	157.4	**0.10**		
1200			**60.0**			**2.50**	183	207.4	**0.06**		
900			**40.0**			**1.80**	229	263.2	**0.03**		
700			**30.0**			**1.40**	268	299.6	**0.00**		

Im Jän,Feb,Mrz,Apr,Mai,Jun,Jul,Aug,Sep,Okt,Nov,Dez n.erg.W.erm.

Abflüsse

Nr. 8 Bürs (Brücke L82) Alvier

Mst.Nr. 200097 Art: Schreibpegel Einzugsgebiet: 72.2 km²

Ableitungen aus: 12.5 km² **E(wirksam):** 59.7km²

Tägliche Abflüsse 2011 in m³/s

Tag	I	II	III	IV	V	VI	VII	VIII	IX	X	XI	XII
1.	1.24	1.11	0.98	1.87	2.08	5.48	6.14	3.12	2.09	2.08	1.75	0.91
2.	1.24	1.07	0.95	2.12	2.13	4.40	5.08	2.93	2.18	2.02	1.70	0.89
3.	1.16	1.07	0.91	2.43	2.39	4.14	4.65	2.82	2.08	1.99	1.69	0.89
4.	1.10	1.11	0.89	2.95	2.17	3.87	4.39	3.38	2.19	1.95	1.72	0.89
5.	1.07	1.08	0.87	2.39	2.05	3.71	4.17	3.00	3.74	1.87	1.68	0.96
6.	1.16	1.09	0.86	2.10	2.04	3.64	4.01	2.86	3.31	1.88	1.67	0.87
7.	1.41	1.08	0.85	2.48	2.10	3.35	3.88	5.42	2.67	2.42	1.61	0.93
8.	1.73	1.07	0.84	3.24	2.24	4.63	4.35	5.62	2.51	2.16	1.54	0.96
9.	1.57	1.05	0.85	3.05	2.31	5.28	3.83	4.24	2.43	2.46	1.46	0.87
10.	1.55	1.04	0.89	2.66	2.26	4.66	3.68	4.17	2.27	10.9	1.42	0.87
11.	1.42	1.09	0.89	2.43	2.37	4.35	3.55	3.57	2.31	8.31	1.33	0.88
12.	1.38	1.07	0.91	2.72	2.52	4.17	3.34	3.28	3.78	6.07	1.29	0.88
13.	3.95	1.07	0.99	2.50	2.79	4.23	4.90	3.06	2.52	5.22	1.24	0.84
14.	3.45	1.05	1.03	2.40	3.56	4.10	6.57	2.90	2.34	4.51	1.19	0.85
15.	2.47	1.06	1.11	2.01	5.14	3.88	5.21	3.63	2.25	3.78	1.18	0.85
16.	1.98	1.08	1.19	1.96	3.60	3.82	4.37	3.12	2.18	3.40	1.16	1.07
17.	1.84	1.07	1.60	1.95	3.22	4.48	4.94	2.94	2.33	3.22	1.11	1.02
18.	1.75	1.04	1.98	1.94	3.51	13.7	5.84	2.88	3.61	3.06	1.09	0.90
19.	1.70	1.02	1.57	1.95	3.49	10.9	4.99	2.80	4.04	3.04	1.07	0.86
20.	1.54	1.02	1.32	2.03	3.45	6.40	7.20	2.68	3.38	2.93	1.07	0.85
21.	1.45	1.01	1.23	2.12	3.38	5.67	6.33	2.60	3.20	2.64	1.06	0.86
22.	1.34	0.99	1.17	2.18	3.40	5.51	5.36	2.53	2.98	2.49	1.04	0.91
23.	1.28	0.92	1.19	2.21	3.49	6.24	4.66	2.47	2.81	2.40	1.02	1.19
24.	1.29	0.91	1.25	2.21	3.45	5.85	4.62	2.46	2.65	2.30	1.00	1.13
25.	1.34	0.95	1.35	2.39	3.40	5.03	4.39	2.42	2.48	2.44	0.99	1.00
26.	1.34	0.95	1.40	2.37	3.55	4.61	4.12	2.38	2.39	2.37	0.97	0.96
27.	1.26	0.99	1.38	2.12	5.78	4.40	4.08	3.13	2.26	2.18	0.96	0.95
28.	1.22	1.00	1.39	2.04	5.25	4.25	4.17	2.59	2.19	2.00	0.95	0.98
29.	1.19		1.38	2.10	4.20	3.98	3.91	2.35	2.12	1.90	0.95	1.01
30.	1.18		1.38	2.10	3.90	9.89	3.65	2.26	2.17	1.85	0.95	1.03
31.	1.14		1.48		4.08		3.33	2.16		1.80		1.10

Extremwerte in m³/s

	I	II	III	IV	V	VI	VII	VIII	IX	X	XI	XII
am	07.	24.	03.	20.	24.	06.	25.	31.	10.	08.	30.	28.
NQ	0.72	0.84	0.33	1.14	1.04	2.82	2.28	1.49	1.66	1.48	0.38	0.33
HQ	5.72	1.32	3.16	3.81	7.29	21.3	12.7	10.4	6.85	24.4	2.39	2.44
am	13.	14.	18.	04.	27.	18.	13.	07.	12.	10.	30.	30.

Monatsmittel in m³/s(MQ),l/s.km²(Mq) bzw.Monatssummen in mm (h_A)

	I	II	III	IV	V	VI	VII	VIII	IX	X	XI	XII
MQ	1.57	1.04	1.16	2.30	3.20	5.29	4.64	3.09	2.65	3.15	1.26	0.94
Mq	26.3	17.4	19.5	38.5	53.6	88.6	77.6	51.7	44.4	52.8	21.1	15.8
h_A	71	42	52	100	144	230	208	139	115	141	55	41

Reihe: 2006-2010 **Mittlere Monatsmittel in m³/s (MQ),l/s.km²(Mq) bzw. -summen in mm (h_A)**

	I	II	III	IV	V	VI	VII	VIII	IX	X	XI	XII
MQ	1.06	0.92	1.22	2.72	4.86	5.18	4.27	4.19	3.39	2.13	1.86	1.44
Mq	17.7	15.4	20.5	45.6	81.5	86.7	71.6	70.1	56.8	35.7	31.2	24.2
h_A	47	37	55	118	218	225	192	188	147	96	81	63

Reihe: 1990-2011 **Mittlere Monatsmittel mit Extremwerten in m³/s**

	I	II	III	IV	V	VI	VII	VIII	IX	X	XI	XII
NQ	0.17	0.23	.035	0.07	0.45	0.80	0.31	0.15	0.49	0.13	0.15	0.30
NQ_T	0.63	0.58	0.57	0.94	1.20	2.04	1.78	1.43	1.18	1.06	0.89	0.81
MNQ_T	0.95	0.89	0.97	1.49	3.15	3.37	2.75	2.25	1.94	1.65	1.45	1.12
NMQ	0.70	0.68	0.94	1.51	2.95	2.86	2.10	1.86	1.61	1.46	1.13	0.84
MQ	1.18	1.04	1.47	2.49	4.92	4.88	4.35	3.50	2.95	2.33	1.95	1.46
HMQ	1.71	1.58	2.40	4.37	12.2	8.90	7.74	6.82	4.29	3.15	3.86	2.13
MHQ	2.17	2.29	3.99	6.69	12.4	12.9	13.9	14.4	9.38	6.93	4.71	4.56
HQ	5.72	15.2	11.4	12.5	63.6	24.5	29.3	42.5	21.8	24.4	15.2	21.5

Jahreswerte in m³/s (Q),l/s.km²(Mq), mm (h_A)

	Berichtsjahr			Reihe: 2006 - 2010			Reihe: 1990 - 2011		
NQ	0.32	03.03.		0.49	20.03.2010		.035	10.03.1990	
NQ_T	0.84	13.12.					0.57	12.03.2005	
$MJNQ_T$							0.82		
NJMQ							2.08		2003
MQ,Mq,h_A	2.53	42.4	1338	2.79	46.8	1476	2.72	45.5	1436
HJMQ							3.52		1999
MJHQ							22.8		
HQ	24.4	10.10.		21.8	17.09.2006		63.6	22.05.1999	

NNQ seit 1990: .035 10.03.1990 **HHQ seit** 1990: 63.6 22.05.1999

Berichtsjahr(J) Überschreitungsdauer der Abflüsse in Tagen Reihe(R): 2006-2010

m³/s	Tage(J)	Tage(R)	m³/s	Tage(J)	Tage(R)	m³/s	Tage(J)	Tage(R)	m³/s	Tage(J)	Tage(R)
10000			**500**			**20.0**			**1.00**	317	322.0
8000			**350**			**16.0**			**0.80**	365	353.0
6000			**250**			**12.0**	1	0.4	**0.60**		365.2
4000			**180**			**9.00**	4	2.6	**0.40**		
3000			**140**			**7.00**	6	14.2	**0.30**		
2000			**100**			**5.00**	28	47.0	**0.20**		
1600			**80.0**			**3.50**	85	106.4	**0.10**		
1200			**60.0**			**2.50**	138	160.2	**0.06**		
900			**40.0**			**1.80**	220	218.4	**0.03**		
700			**30.0**			**1.40**	243	261.6	**0.00**		

siehe Tabelle Überleitungen u. Speicherungen d. Berichtsjahrs
Im Jän,Mrz,Apr,Mai,Jun,Jul,Aug,Okt,Nov n.erg.Wasserständen erm.

Nr. 10 Garsella Lutz

Mst.Nr. 200105 Art: Schreibpegel Einzugsgebiet: 95.5 km²

Tägliche Abflüsse 2011 in m³/s

Tag	I	II	III	IV	V	VI	VII	VIII	IX	X	XI	XII
1.	1.52	1.53	1.17	6.67	3.91	12.2	5.79	4.34	1.95	1.38	1.61	0.83
2.	1.52	1.47	1.26	6.79	4.02	7.50	5.29	3.45	1.87	1.27	1.56	0.82
3.	1.24	1.46	1.23	7.04	5.67	6.84	3.79	3.37	1.67	1.16	1.54	0.86
4.	1.23	1.42	1.18	8.53	4.12	7.46	3.09	6.58	1.69	1.10	1.44	0.91
5.	1.22	1.39	1.26	6.09	3.35	7.51	2.80	4.63	10.0	1.04	1.52	1.36
6.	1.31	1.43	1.37	5.06	3.44	6.09	2.60	3.61	6.14	0.98	1.50	1.04
7.	1.91	1.52	1.38	6.89	4.27	5.48	2.46	9.19	4.05	2.12	1.43	1.39
8.	3.41	1.59	1.39	8.72	5.29	10.4	3.35	12.2	3.22	3.09	1.39	2.00
9.	3.02	1.51	1.52	8.08	5.47	12.2	2.59	9.44	3.05	4.53	1.31	1.31
10.	2.75	1.54	1.60	6.66	5.16	9.30	2.33	11.8	2.68	24.7	1.28	1.41
11.	2.44	1.57	1.66	5.91	5.28	7.89	2.21	7.79	2.23	16.0	1.25	1.70
12.	2.43	1.49	1.91	7.67	5.93	6.82	1.99	5.89	6.22	8.91	1.21	1.59
13.	16.0	1.50	2.00	6.38	6.85	7.17	5.02	4.79	3.56	7.55	1.15	1.42
14.	13.0	1.44	2.30	4.91	8.95	9.62	13.1	4.57	2.99	5.89	1.14	1.39
15.	8.08	1.44	2.65	4.31	12.0	6.81	7.34	9.70	2.62	4.58	1.11	1.42
16.	5.90	1.33	2.71	4.00	7.92	6.98	4.57	6.39	2.14	3.94	1.09	1.67
17.	5.12	1.25	3.37	3.66	6.68	9.20	5.52	4.99	4.12	3.52	1.07	1.98
18.	4.33	1.21	4.43	3.62	6.75	25.4	9.57	4.06	9.07	3.13	1.04	1.47
19.	3.77	1.12	3.53	3.80	6.08	17.1	7.48	3.75	10.3	2.98	1.01	1.23
20.	3.13	1.15	2.89	4.14	6.82	8.71	23.0	3.35	7.04	2.82	1.02	1.19
21.	2.72	1.15	2.52	4.72	7.04	6.35	16.6	2.83	6.40	2.57	0.99	1.25
22.	2.34	1.07	2.42	5.07	8.10	6.04	11.4	2.43	5.05	2.38	0.98	1.33
23.	2.15	0.93	2.70	4.96	9.54	9.79	8.75	2.18	3.87	2.26	0.96	2.61
24.	2.17	0.98	3.02	4.86	7.72	8.19	8.51	2.08	3.00	2.15	0.91	2.37
25.	2.11	1.03	3.35	5.21	7.01	5.68	7.71	1.95	2.76	2.15	0.90	1.69
26.	1.99	1.03	3.23	5.08	6.82	4.54	6.39	1.75	2.25	2.14	0.89	1.47
27.	1.81	1.18	2.85	4.17	11.6	3.94	6.01	4.83	1.86	2.02	0.87	1.43
28.	1.72	1.13	3.00	3.54	10.4	3.69	8.81	4.10	1.73	1.89	0.85	1.47
29.	1.67		3.08	3.69	7.16	3.43	6.93	3.10	1.65	1.79	0.86	1.51
30.	1.63		3.33	3.81	6.11	9.36	5.98	2.32	1.51	1.73	0.84	1.46
31.	1.58		3.59		6.92		4.87	2.08		1.64		1.82

Extremwerte in m³/s

	I	II	III	IV	V	VI	VII	VIII	IX	X	XI	XII
am	03.	23.	04.	28.	05.	28.	12.	26.	30.	05.	29.	01.
NQ	1.07	0.64	0.99	3.13	2.90	3.20	1.65	1.45	1.33	0.85	0.79	0.76
HQ	25.5	1.82	6.06	10.3	17.1	40.6	26.4	17.4	16.1	48.9	2.55	4.52
am	13.	07.	31.	04.	15.	18.	21.	07.	18.	10.	05.	31.

Monatsmittel in m³/s(MQ),l/s.km²(Mq) bzw.Monatssummen in mm (h_A)

	I	II	III	IV	V	VI	VII	VIII	IX	X	XI	XII
MQ	3.40	1.32	2.38	5.47	6.66	8.39	6.64	4.95	3.89	3.98	1.16	1.47
Mq	35.6	13.8	25.0	57.3	69.7	87.8	69.5	51.9	40.8	41.7	12.1	15.3
h_A	95	33	67	148	187	228	186	139	106	112	31	40

Reihe: 2006-2010 **Mittlere Monatsmittel in m³/s (MQ),l/s.km²(Mq) bzw. -summen in mm (h_A)**

	I	II	III	IV	V	VI	VII	VIII	IX	X	XI	XII
MQ	2.17	1.72	3.67	7.79	10.2	9.27	7.22	6.78	4.90	2.99	3.25	2.53
Mq	22.8	18.0	38.4	81.6	107	97.1	75.6	71.0	51.3	31.3	34.0	26.5
h_A	61	44	103	211	287	252	202	190	133	84	88	69

Reihe: 1966-2011 **Mittlere Monatsmittel mit Extremwerten in m³/s**

	I	II	III	IV	V	VI	VII	VIII	IX	X	XI	XII
NQ	0.50	0.43	0.55	0.66	1.44	1.79	0.93	0.92	1.02	0.72	0.79	0.50
NQ_T	0.50	0.50	0.56	0.66	1.61	2.11	1.23	0.96	1.07	0.78	0.79	0.50
MNQ_T	1.29	1.28	1.56	2.71	5.61	6.49	4.18	2.70	2.28	1.83	1.71	1.49
NMQ	0.67	0.59	1.05	2.27	5.23	5.26	3.28	1.78	1.67	1.34	1.16	0.62
MQ	2.02	2.06	3.65	6.48	11.8	12.2	9.48	6.36	5.12	3.66	3.13	2.53
HMQ	4.56	4.88	9.06	12.1	23.8	28.0	19.7	11.8	10.7	11.5	10.8	5.94
MHQ	7.29	6.96	13.2	18.6	28.9	35.0	38.2	33.9	23.9	17.0	12.4	11.7
HQ	36.2	30.9	63.6	33.0	64.6	77.6	76.9	110	48.8	73.6	48.3	57.5

Jahreswerte in m³/s (Q),l/s.km²(Mq), mm (h_A)

	Berichtsjahr			Reihe: 2006 - 2010			Reihe: 1966 - 2011		
NQ	0.64	23.02.		0.55	03.03.2006		0.43	11.02.1969	
NQ_T	0.82	02.12.					0.50	17.12.1968	
$MJNQ_T$							1.02		
NJMQ							3.47		1971
MQ,Mq,h_A	4.16	43.5	1373	5.26	55.1	1737	5.72	59.9	1890
HJMQ							8.09		1970
MJHQ							51.4		
HQ	48.9	10.10.		44.0	13.07.2008		110	23.08.2005	

NNQ seit 1964: 0.43 11.02.1969 **HHQ seit** 1964: 110 23.08.2005

Berichtsjahr(J) Überschreitungsdauer der Abflüsse in Tagen Reihe(R): 2006-2010

m³/s	Tage(J)	Tage(R)	m³/s	Tage(J)	Tage(R)	m³/s	Tage(J)	Tage(R)	m³/s	Tage(J)	Tage(R)
10000			**500**			**20.0**	3	2.2	**1.00**	348	358.6
8000			**350**			**16.0**	7	7.0	**0.80**	365	364.0
6000			**250**			**12.0**	13	25.4	**0.60**		365.0
4000			**180**			**9.00**	31	64.2	**0.40**		365.2
3000			**140**			**7.00**	61	97.2	**0.30**		
2000			**100**			**5.00**	113	144.0	**0.20**		
1600			**80.0**			**3.50**	160	192.4	**0.10**		
1200			**60.0**			**2.50**	204	248.6	**0.06**		
900			**40.0**			**1.80**	245	308.0	**0.03**		
700			**30.0**		0.2	**1.40**	297	330.8	**0.00**		

Im Jun,Sep nach ergänzten Wasserständen ermittelt

Abflüsse

Nr. 11 Beschling III

Mst.Nr. 231688 Art: Schreibpegel Einzugsgebiet: 1118.6 km²

Zuleitungen aus: 170.0 km² Ableitungen aus: 741.4 km² E(wirksam): 547.2 km²

Monat	I	II	III	IV	V	VI	VII	VIII	IX	X	XI	XII
Tag	**Tägliche Abflüsse 2011 in m³/s**											
1.	7.71	17.6	8.56	20.1	9.68	33.3	32.3	22.8	16.9	10.6	9.96	9.55
2.	8.13	12.3	8.71	16.8	15.7	28.6	29.6	20.2	16.0	10.1	11.0	9.60
3.	15.0	13.1	8.97	16.9	21.5	23.6	26.2	23.9	14.4	11.1	12.1	8.01
4.	15.5	13.8	13.0	25.6	19.5	24.8	22.3	27.3	15.3	12.9	19.7	6.93
5.	11.1	9.83	9.28	23.8	16.4	23.7	24.0	24.1	19.8	11.4	11.1	8.87
6.	9.34	8.84	8.42	19.0	15.9	25.2	19.0	21.0	19.2	19.0	9.40	10.6
7.	7.50	16.4	10.1	17.0	14.3	24.4	23.5	31.5	17.6	23.0	11.5	9.14
8.	10.2	13.3	12.5	27.6	12.3	27.8	21.4	42.4	18.0	17.5	8.96	10.1
9.	12.4	9.10	15.2	31.4	22.9	34.1	20.1	45.8	18.4	19.3	8.89	9.11
10.	15.8	8.00	12.1	20.1	22.6	30.5	14.9	47.6	13.3	107	12.9	8.05
11.	14.8	11.0	12.9	23.2	19.2	32.3	18.1	36.5	12.6	71.5	9.17	8.77
12.	14.1	7.12	9.79	26.0	21.4	24.4	20.8	35.6	22.8	46.9	8.88	13.4
13.	41.5	6.62	9.26	22.2	22.5	20.5	27.6	27.9	17.7	41.7	7.40	10.1
14.	46.3	12.1	13.7	21.3	23.4	31.7	39.3	22.6	15.9	36.7	10.2	6.90
15.	33.0	11.6	11.2	18.8	39.1	28.0	31.8	32.4	17.1	23.4	11.7	10.2
16.	21.3	12.9	11.1	12.8	33.1	25.7	23.8	27.6	21.5	23.5	11.9	9.84
17.	24.2	12.0	19.5	11.6	23.8	27.2	28.8	23.6	18.3	65.8	12.2	8.30
18.	21.1	12.6	22.0	15.6	25.8	90.2	38.0	23.8	25.8	55.0	11.9	10.5
19.	23.3	8.61	17.0	18.9	25.7	58.3	30.2	24.0	30.5	66.1	8.09	12.4
20.	22.5	7.77	11.1	17.4	24.3	42.4	66.1	16.8	26.3	55.1	7.73	11.4
21.	24.0	11.2	19.0	21.3	20.3	36.5	60.5	18.9	24.8	34.0	9.89	8.05
22.	14.4	12.2	14.5	18.8	19.7	31.6	45.9	22.3	22.8	17.7	10.8	13.0
23.	13.0	9.33	12.5	14.4	26.2	38.9	38.2	17.5	21.8	13.4	10.2	18.8
24.	18.3	9.72	12.8	11.1	25.5	37.8	32.8	20.9	17.8	16.8	10.4	14.6
25.	17.0	12.9	14.1	13.8	24.0	35.3	36.4	16.8	14.4	18.3	9.28	9.87
26.	18.2	10.4	13.6	19.0	22.7	26.0	31.6	15.4	19.6	17.6	7.34	8.88
27.	18.4	11.1	13.1	16.8	31.8	27.7	30.6	19.1	20.4	16.1	7.24	11.5
28.	15.8	10.6	14.7	20.1	33.4	22.2	31.6	19.4	16.7	14.9	9.47	14.8
29.	13.1		12.7	18.8	23.7	25.1	33.6	19.6	17.7	10.5	9.15	10.3
30.	12.1		13.8	12.8	25.9	47.9	26.2	15.4	14.5	11.9	9.14	13.2
31.	20.6		11.9		22.9		24.8	18.5		12.2		13.9
	Extremwerte in m³/s											
am	04.	24.	06.	27.	02.	17.	12.	27.	29.	02.	14.	14.
NQ	6.89	6.10	6.26	7.21	6.99	11.1	10.9	10.3	8.87	8.51	6.64	5.15
HQ	75.1	29.2	31.5	38.2	57.8	247	104	67.2	40.9	233	31.2	33.1
am	13.	04.	17.	08.	27.	18.	20.	09.	18.	10.	04.	31.
	Monatsmittel in m³/s(MQ),l/s.km²(Mq) bzw.Monatssummen in mm (h_A)											
MQ	18.0	11.2	12.8	19.1	22.8	32.9	30.6	25.2	18.9	29.4	10.3	10.6
Mq	33.0	20.4	23.4	34.9	41.6	60.0	56.0	46.0	34.6	53.7	18.7	19.4
h_A	88	49	63	90	111	156	150	123	90	144	49	50

Reihe: 2006-2010	**Mittlere Monatsmittel in m³/s (MQ),l/s.km²(Mq) bzw. -summen in mm (h_A)**											
MQ	11.4	9.70	15.2	28.9	46.5	47.4	37.2	35.5	32.2	15.6	15.5	14.3
Mq	20.9	17.7	27.7	52.9	85.0	86.5	68.0	64.9	58.9	28.5	28.4	26.0
h_A	56	43	74	137	228	224	182	174	153	76	74	68
Reihe: 1985-2011	**Mittlere Monatsmittel mit Extremwerten in m³/s**											
NQ	3.72	5.03	5.19	6.98	6.99	11.1	10.9	9.57	8.28	7.33	5.40	4.38
NQ_T	3.93	5.24	5.62	10.1	9.68	16.2	12.4	10.7	9.18	7.65	5.65	5.07
MNQ_T	8.95	8.87	10.0	13.6	27.0	27.8	21.2	16.5	15.1	11.5	10.1	9.37
NMQ	6.30	7.51	12.3	15.1	22.8	28.0	19.2	14.6	14.1	13.1	10.3	6.69
MQ	14.0	13.5	18.8	26.9	48.2	48.5	41.4	33.0	26.4	20.6	17.9	15.4
HMQ	25.2	21.5	30.1	41.1	129	100	109	61.2	71.5	31.1	42.0	22.6
MHQ	39.1	33.7	45.8	69.6	129	146	131	146	78.2	72.6	51.2	49.6
HQ	109	143	189	132	464	287	307	629	188	233	177	206

Jahreswerte in m³/s (Q),l/s.km²(Mq), mm (h_A)

	Berichtsjahr			**Reihe:** 2006 - 2010			**Reihe:** 1985 - 2011		
NQ	5.15	14.12.		3.72	16.01.2006		3.72	16.01.2006	
NQ_T	6.62	13.02.					3.93	15.01.2006	
$MJNQ_T$							8.04		
NJMQ							20.2		2011
MQ,Mq,h_A	20.2	36.9	1165	26.1	47.6	1502	27.1	49.6	1563
HJMQ							42.7		1999
MJHQ							236		
HQ	247	18.06.		208	13.07.2008		629	23.08.2005	

NNQ seit 1985: 3.72 16.01.2006 **HHQ seit** 1985: 629 23.08.2005

Berichtsjahr(J)	**Überschreitungsdauer der Abflüsse in Tagen**					**Reihe(R):** 2006-2010					
m³/s	**Tage(J)**	**Tage(R)**	**m³/s**	**Tage(J)**	**Tage(R)**	**m³/s**	**Tage(J)**	**Tage(R)**	**m³/s**	**Tage(J)**	**Tage(R)**
10000			**500**			**20.0**	146	173.0	**1.00**		
8000			**350**			**16.0**	204	216.4	**0.80**		
6000			**250**			**12.0**	273	283.2	**0.60**		
4000			**180**			**9.00**	335	329.0	**0.40**		
3000			**140**		0.6	**7.00**	362	354.0	**0.30**		
2000			**100**	1	2.2	**5.00**	365	363.8	**0.20**		
1600			**80.0**	2	6.8	**3.50**		365.2	**0.10**		
1200			**60.0**	7	24.6	**2.50**			**0.06**		
900			**40.0**	20	68.6	**1.80**			**0.03**		
700			**30.0**	55	109.8	**1.40**			**0.00**		

siehe Tabelle Überleitungen u. Speicherungen d. Berichtsjahrs
seit Ende 1984 in der Entnahmestrecke des Walgauwerkes
durch Kraftwerksrückgabe beeinflusst

Nr. 12 Amerlügen Samina

Mst.Nr. 200501 Art: Schreibpegel Einzugsgebiet: 70.0 km²

Ableitungen aus: 25.5 km² E(wirksam): 44.5km²

Monat	I	II	III	IV	V	VI	VII	VIII	IX	X	XI	XII
Tag	**Tägliche Abflüsse 2011 in m³/s**											
1.	0.88	0.57	0.70	1.16	0.76	2.30	1.66	0.83	0.73	0.70	0.61	0.47
2.	0.87	0.56	0.68	1.20	0.76	1.29	1.06	0.80	0.73	0.69	0.60	0.47
3.	0.85	0.57	0.67	1.24	0.89	1.01	0.87	0.89	0.71	0.68	0.60	0.48
4.	0.84	0.59	0.68	2.13	0.79	0.95	0.77	1.48	0.74	0.66	0.59	0.48
5.	0.83	0.59	0.69	1.45	0.74	0.88	0.77	1.04	2.66	0.65	0.59	0.56
6.	0.84	0.60	0.70	1.17	0.71	0.93	0.76	0.96	1.30	0.66	0.58	0.51
7.	1.12	0.60	0.69	1.34	0.71	0.85	0.76	2.49	0.98	1.44	0.58	0.71
8.	1.56	0.60	0.70	1.55	0.71	1.37	2.45	2.63	0.88	1.47	0.57	0.82
9.	1.35	0.59	0.71	1.37	0.71	1.64	1.08	2.73	0.81	1.79	0.56	0.66
10.	1.29	0.59	0.76	1.19	0.70	1.25	1.01	2.38	0.75	11.6	0.56	0.63
11.	1.16	0.62	0.80	1.08	0.69	1.51	0.88	1.40	0.76	5.97	0.55	0.64
12.	1.12	0.61	0.81	1.65	0.71	1.34	0.79	1.13	1.40	3.15	0.55	0.65
13.	3.48	0.61	0.90	1.64	0.72	1.26	3.04	1.03	0.90	2.11	0.54	0.61
14.	1.82	0.59	0.91	1.25	1.24	1.13	4.38	0.98	0.89	1.67	0.54	0.58
15.	1.25	0.60	0.91	1.09	4.06	1.02	1.98	1.53	0.81	1.31	0.54	0.59
16.	0.98	0.60	0.93	1.00	1.76	1.16	1.33	1.09	0.77	1.11	0.54	0.67
17.	0.87	0.61	1.67	0.94	1.33	2.62	3.16	1.04	0.88	1.04	0.52	0.70
18.	0.82	0.61	2.60	0.91	1.21	11.3	4.05	0.90	2.40	0.97	0.52	0.62
19.	0.78	0.59	1.50	0.89	1.02	5.27	2.46	0.95	2.22	1.01	0.51	0.59
20.	0.73	0.61	1.27	0.89	0.94	3.18	5.51	0.85	1.75	0.92	0.51	0.58
21.	0.69	0.62	1.11	0.90	0.84	2.27	3.48	0.80	1.37	0.78	0.51	0.60
22.	0.65	0.60	1.02	0.91	0.80	2.29	2.19	0.78	1.11	0.74	0.50	1.03
23.	0.61	0.60	0.98	0.90	0.84	2.75	1.69	0.75	1.01	0.73	0.49	4.11
24.	0.62	0.60	0.99	0.88	0.76	2.07	1.67	0.74	0.93	0.73	0.49	1.88
25.	0.63	0.64	1.02	0.89	0.73	1.40	1.36	0.73	0.86	0.70	0.49	1.36
26.	0.64	0.64	1.01	0.89	0.72	1.10	1.14	0.71	0.82	0.69	0.48	1.17
27.	0.61	0.69	0.96	0.85	1.37	0.97	1.06	1.59	0.78	0.67	0.48	1.14
28.	0.60	0.71	0.96	0.81	1.40	0.86	1.04	0.98	0.76	0.67	0.48	1.13
29.	0.59		0.93	0.80	0.95	0.83	1.03	0.81	0.74	0.69	0.48	1.11
30.	0.58		0.93	0.79	0.82	4.14	0.94	0.77	0.72	0.65	0.47	1.06
31.	0.57		0.94		1.00		0.88	0.75		0.62		1.76
	Extremwerte in m³/s											
am	30.	02.	03.	30.	10.	06.	06.	26.	04.	31.	29.	01.
NQ	0.56	0.56	0.65	0.75	0.67	0.79	0.71	0.70	0.68	0.60	0.47	0.47
HQ	5.78	0.73	4.01	3.51	5.50	24.8	12.9	4.91	5.44	25.6	0.62	7.97
am	13.	27.	18.	04.	15.	18.	13.	07.	05.	10.	01.	23.
	Monatsmittel in m³/s(MQ),l/s.km²(Mq) bzw.Monatssummen in mm (h_A)											
MQ	0.98	0.61	0.97	1.12	1.01	2.03	1.78	1.18	1.07	1.53	0.53	0.91
Mq	21.9	13.7	21.8	25.3	22.8	45.7	40.0	26.5	24.1	34.3	12.0	20.6
h_A	59	33	59	66	61	118	107	71	62	92	31	53

Reihe: 2006-2010	**Mittlere Monatsmittel in m³/s (MQ),l/s.km²(Mq) bzw. -summen in mm (h_A)**											
MQ	0.81	0.74	1.38	2.35	2.75	1.98	1.95	2.45	1.69	1.11	1.12	1.16
Mq	18.3	16.7	31.1	52.8	61.8	44.5	43.9	55.0	38.0	25.0	25.1	26.0
h_A	49	40	83	137	166	115	118	147	99	67	65	67
Reihe: 2004-2011	**Mittlere Monatsmittel mit Extremwerten in m³/s**											
NQ	0.56	0.55	0.65	0.75	0.67	0.72	0.61	0.70	0.68	0.60	0.47	0.47
NQ_T	0.57	0.56	0.67	0.79	0.69	0.74	0.65	0.71	0.70	0.62	0.47	0.47
MNQ_T	0.66	0.68	0.78	1.16	1.38	0.99	0.88	0.96	0.90	0.80	0.76	0.72
NMQ	0.65	0.61	0.97	1.12	1.01	1.32	1.03	1.05	0.97	0.93	0.53	0.60
MQ	0.90	0.79	1.40	2.07	2.55	2.06	1.88	2.27	1.44	1.15	0.96	1.00
HMQ	1.41	1.09	2.08	3.58	3.49	3.20	3.06	4.01	2.05	1.53	1.41	1.52
MHQ	3.20	1.80	5.58	7.20	10.5	14.6	21.1	22.9	9.92	6.36	2.04	3.64
HQ	10.8	4.98	13.6	23.0	19.7	27.4	33.1	69.3	31.7	25.6	4.22	7.97

Jahreswerte in m³/s (Q),l/s.km²(Mq), mm (h_A)

	Berichtsjahr			**Reihe:** 2006 - 2010			**Reihe:** 2004 - 2011		
NQ	0.47	30.11.		0.59	16.01.2006		0.47	30.11.2011	
NQ_T	0.47	02.12.					0.47	02.12.2011	
$MJNQ_T$							0.60		
NJMQ							1.15		2011
MQ,Mq,h_A	1.15	25.8	814	1.64	36.8	1159	1.54	34.7	1093
HJMQ							1.84		2008
MJHQ							33.7		
HQ	25.6	10.10.		34.2	15.08.2008		69.3	23.08.2005	

NNQ seit 1991: 0.23 07.12.1997 **HHQ seit** 1991: 158 22.05.1999

Berichtsjahr(J)	**Überschreitungsdauer der Abflüsse in Tagen**					**Reihe(R):** 2006-2010					
m³/s	**Tage(J)**	**Tage(R)**	**m³/s**	**Tage(J)**	**Tage(R)**	**m³/s**	**Tage(J)**	**Tage(R)**	**m³/s**	**Tage(J)**	**Tage(R)**
10000			**500**			**20.0**			**1.00**	131	231.8
8000			**350**			**16.0**			**0.80**	208	307.8
6000			**250**			**12.0**		1.4	**0.60**	316	365.2
4000			**180**			**9.00**	2	2.4	**0.40**	365	
3000			**140**			**7.00**	2	4.2	**0.30**		
2000			**100**			**5.00**	5	10.6	**0.20**		
1600			**80.0**			**3.50**	10	26.6	**0.10**		
1200			**60.0**			**2.50**	22	53.4	**0.06**		
900			**40.0**			**1.80**	38	89.4	**0.03**		
700			**30.0**			**1.40**	64	131.0	**0.00**		

siehe Tabelle Überleitungen u. Speicherungen d. Berichtsjahrs
Im Jän,Feb,Mrz,Apr,Jun,Jul,Aug,Dez nach erg.Wasserständen erm.

Abflüsse

Nr. 14 Gisingen III

Mst.Nr. 200147 Art: Schreibpegel Einzugsgebiet: 1281.0 km²

Zuleitungen aus: 170.0 km² Ableitungen aus: 25.5 km² E(wirksam): 1425.5 km²

Monat	I	II	III	IV	V	VI	VII	VIII	IX	X	XI	XII
Tag	**Tägliche Abflüsse 2011 in m³/s**											
1.	15.6	63.6	15.7	52.5	33.7	79.2	73.1	81.1	37.3	35.0	42.4	50.6
2.	15.9	50.8	18.7	53.0	51.5	58.6	74.8	51.1	50.2	38.8	40.3	20.6
3.	36.0	61.6	20.9	36.8	74.3	57.6	72.0	65.1	55.6	39.4	41.7	17.1
4.	49.9	39.2	38.0	58.5	72.4	64.5	66.3	81.3	60.7	34.9	43.0	13.7
5.	34.0	20.1	22.0	48.9	68.9	59.7	70.6	69.4	60.8	56.3	35.5	23.2
6.	42.3	19.5	23.4	58.0	69.2	98.5	64.5	68.0	48.2	54.9	32.9	21.3
7.	20.4	27.8	17.5	41.0	73.9	75.6	64.8	76.7	53.6	66.5	50.8	17.0
8.	19.1	27.4	26.2	50.6	54.2	86.4	58.3	109	62.1	29.3	36.4	18.3
9.	21.2	34.4	31.9	38.4	84.9	74.9	55.3	116	49.1	39.5	40.0	23.4
10.	46.6	28.3	44.1	36.5	87.0	90.0	53.4	122	36.6	162	45.2	32.9
11.	39.9	20.9	38.1	63.9	83.1	84.4	44.3	111	28.6	124	27.2	18.5
12.	41.5	13.9	16.9	72.1	82.1	34.8	47.2	110	53.5	105	20.8	21.0
13.	64.9	16.0	21.9	63.0	69.4	48.8	76.4	103	55.6	94.0	37.9	26.1
14.	80.0	41.1	40.9	60.5	71.8	95.7	67.6	63.0	60.0	98.9	50.8	15.7
15.	45.6	33.3	18.2	52.3	96.2	85.0	65.2	92.5	50.0	67.9	44.5	17.0
16.	33.1	20.9	23.1	36.5	76.0	90.4	46.4	92.3	55.0	51.5	46.6	17.2
17.	67.9	38.9	54.8	32.9	63.5	88.0	61.9	80.8	40.9	77.8	41.2	23.3
18.	39.1	44.2	50.7	33.2	82.5	149	75.9	78.9	46.6	63.0	33.8	17.3
19.	58.7	29.1	27.0	39.8	89.8	133	75.1	76.7	67.9	76.5	16.5	30.5
20.	59.3	18.6	27.0	52.7	99.6	112	126	50.8	73.3	65.8	17.4	28.2
21.	56.9	43.0	32.2	46.4	68.5	93.1	111	54.7	70.8	51.0	21.0	30.3
22.	50.9	34.2	32.7	56.6	65.3	98.7	99.8	79.1	52.8	60.9	36.6	23.6
23.	47.2	45.9	28.4	42.4	84.0	93.9	95.8	86.7	59.5	46.2	44.2	40.9
24.	37.8	33.6	34.2	22.1	76.7	86.4	76.4	96.4	44.1	43.7	40.2	37.9
25.	29.7	38.9	31.1	28.7	71.0	79.6	92.1	68.3	58.3	62.3	28.6	32.7
26.	42.0	17.3	32.4	57.5	68.4	86.7	81.7	70.3	72.8	56.1	21.5	28.7
27.	39.4	16.9	25.5	65.9	88.0	90.5	72.1	48.3	81.7	39.7	32.9	27.6
28.	42.3	23.2	30.6	55.7	99.9	72.4	85.5	40.5	58.7	49.7	55.8	26.3
29.	36.2		27.5	55.4	64.5	97.2	74.4	38.6	57.7	33.3	43.7	30.5
30.	48.1		42.2	35.2	87.2	108	71.2	26.7	49.8	41.5	26.7	32.0
31.	61.8		25.8		79.8		77.5	38.6		29.7		31.8
	Extremwerte in m³/s											
am	27.	06.	16.	18.	02.	07.	12.	31.	29.	04.	26.	05.
NQ	12.1	4.41	6.88	13.3	13.4	20.6	17.5	15.9	14.8	9.06	5.07	10.5
HQ	143	118	129	139	142	279	174	142	134	322	120	124
am	13.	01.	17.	11.	10.	18.	20.	08.	05.	10.	07.	31.
	Monatsmittel in m³/s(MQ),l/s.km²(Mq) bzw.Monatssummen in mm (h_A)											
MQ	42.7	32.2	29.7	48.2	75.4	85.8	73.5	75.7	55.1	61.1	36.5	25.7
Mq	29.9	22.6	20.8	33.8	52.9	60.2	51.5	53.1	38.6	42.9	25.6	18.0
h_A	80	55	56	88	142	156	138	142	100	115	66	47

Reihe: 2006-2010	**Mittlere Monatsmittel in m³/s (MQ),l/s.km²(Mq) bzw. -summen in mm (h_A)**											
MQ	30.4	27.7	39.4	63.7	100	113	95.0	85.8	71.0	49.1	38.5	32.5
Mq	21.4	19.4	27.6	44.7	70.4	79.2	66.7	60.2	49.8	34.5	27.0	22.8
h_A	57	47	74	116	189	205	179	161	129	92	70	59
Reihe: 1971-2011	**Mittlere Monatsmittel mit Extremwerten in m³/s**											
NQ	3.58	3.58	4.28	7.79	10.9	18.9	15.2	4.93	5.14	8.16	5.07	5.44
NQ_T	11.0	9.80	10.9	15.0	22.1	34.8	24.9	15.0	15.0	14.0	12.3	10.6
MNQ_T	19.2	17.9	20.3	29.2	55.3	74.1	62.1	42.3	33.4	26.6	22.8	19.3
NMQ	24.7	18.0	22.3	32.4	55.1	73.5	54.0	31.3	38.9	27.4	22.1	20.5
MQ	36.0	34.2	43.3	59.0	104	121	106	82.6	65.7	50.9	41.8	36.3
HMQ	52.7	53.8	72.3	105	214	212	205	129	111	95.0	86.9	56.3
MHQ	105	103	119	141	202	242	242	214	162	146	120	118
HQ	143	142	203	228	544	398	554	689	315	322	260	275

Jahreswerte in m³/s (Q),l/s.km²(Mq), mm (h_J)

	Berichtsjahr			**Reihe:** 2006 - 2010			**Reihe:** 1971 - 2011		
NQ	4.41	06.02.		3.93	05.02.2006		3.58	01.01.2005	
NQ_T	13.7	04.12.					9.80	06.02.1972	
$MJNQ_T$							14.9		
NJMQ							44.9		1972
MQ,Mq,h_A	53.6	37.6	1186	62.6	43.9	1385	65.2	45.8	1443
HJMQ							91.7		1999
MJHQ							320		
HQ	322	10.10.		294	13.07.2008		689	23.08.2005	

NNQ seit 1928: 3.58 01.01.2005 **HHQ seit** 1928: 689 23.08.2005

Berichtsjahr(J)	**Überschreitungsdauer der Abflüsse in Tagen**					**Reihe(R):** 2006-2010					
m³/s	Tage(J)	Tage(R)	m³/s	Tage(J)	Tage(R)	m³/s	Tage(J)	Tage(R)	m³/s	Tage(J)	Tage(R)
10000			500			20.0	340	347.2	1.00		
8000			350			16.0	359	358.8	0.80		
6000			250			12.0	365	364.8	0.60		
4000			180		1.6	9.00		365.2	0.40		
3000			140	2	10.4	7.00			0.30		
2000			100	15	59.4	5.00			0.20		
1600			80.0	58	102.6	3.50			0.10		
1200			60.0	134	158.6	2.50			0.06		
900			40.0	233	243.4	1.80			0.03		
700			30.0	293	297.0	1.40			0.00		

siehe Tabelle Überleitungen u. Speicherungen d. Berichtsjahrs
durch Kraftwerksrückgabe beeinflusst
Im Jän,Feb,Mrz,Apr nach ergänzten Wasserständen ermittelt

Nr. 15 Laterns Frutz

Mst.Nr. 200154 Art: Schreibpegel Einzugsgebiet: 33.4 km²

Monat	I	II	III	IV	V	VI	VII	VIII	IX	X	XI	XII
Tag	**Tägliche Abflüsse 2011 in m³/s**											
1.	0.61	0.59	0.35	3.44	1.34	3.13	2.16	1.07	0.41	0.31	0.41	0.12
2.	0.59	0.62	0.36	3.37	1.39	1.67	1.72	0.97	0.43	0.29	0.35	0.11
3.	0.52	0.65	0.35	3.40	1.70	1.37	1.34	0.98	0.37	0.29	0.32	0.13
4.	0.66	0.51	0.34	4.48	1.32	1.28	1.17	1.47	0.38	0.27	0.30	0.14
5.	0.62	0.51	0.38	2.93	1.17	1.03	1.05	1.04	2.80	0.24	0.29	0.44
6.	0.67	0.52	0.41	2.61	1.20	1.42	0.96	0.98	1.24	0.23	0.28	0.23
7.	0.99	0.54	0.42	3.51	1.26	1.08	0.88	3.82	0.73	1.18	0.28	0.26
8.	1.47	0.56	0.44	3.79	1.28	1.98	1.70	2.72	0.67	1.03	0.28	0.40
9.	1.45	0.55	0.50	3.33	1.10	2.06	1.03	2.45	0.63	1.41	0.26	0.24
10.	1.35	0.55	0.55	3.15	0.97	1.62	1.02	3.63	0.52	18.9	0.24	0.29
11.	1.05	0.56	0.60	2.82	0.92	1.48	0.93	1.95	0.53	6.87	0.23	0.38
12.	0.98	0.54	0.67	3.21	0.88	1.28	0.80	1.35	1.84	3.98	0.22	0.33
13.	9.23	0.54	0.78	2.42	0.83	1.37	4.12	1.17	0.83	4.04	0.21	0.26
14.	6.78	0.54	0.95	1.75	1.82	2.00	4.84	1.10	0.68	2.70	0.20	0.26
15.	3.05	0.53	1.14	1.54	3.53	1.37	2.40	2.09	0.59	1.99	0.19	0.26
16.	2.23	0.50	1.33	1.35	2.77	1.74	1.52	1.25	0.49	1.60	0.18	0.41
17.	1.84	0.47	2.38	1.32	2.73	3.08	2.29	1.05	0.85	1.35	0.17	0.42
18.	1.63	0.44	2.74	1.48	3.10	12.0	2.69	0.89	2.49	1.15	0.17	0.34
19.	1.47	0.42	1.74	1.82	2.04	4.57	2.12	0.82	2.25	1.08	0.16	0.27
20.	1.28	0.43	1.33	2.26	1.54	2.79	9.11	0.71	1.58	1.09	0.16	0.23
21.	1.10	0.42	1.11	2.41	1.25	1.77	4.20	0.66	1.20	0.95	0.16	0.27
22.	1.00	0.39	1.06	2.35	1.15	1.82	3.17	0.60	0.88	0.86	0.15	0.49
23.	1.08	0.35	1.18	2.07	2.16	2.75	2.54	0.55	0.71	0.79	0.14	1.90
24.	1.09	0.37	1.43	2.09	1.30	2.51	3.10	0.52	0.62	0.71	0.14	1.18
25.	0.81	0.37	1.76	2.24	1.07	1.65	2.30	0.50	0.54	0.73	0.14	0.68
26.	0.76	0.35	1.70	1.79	0.99	1.39	1.73	0.45	0.48	0.73	0.13	0.52
27.	0.70	0.39	1.59	1.48	2.49	1.20	1.40	1.53	0.44	0.65	0.13	0.46
28.	0.66	0.37	1.64	1.37	2.34	1.10	1.81	0.82	0.40	0.57	0.12	0.45
29.	0.65		1.70	1.56	1.50	1.04	2.02	0.59	0.37	0.54	0.12	0.44
30.	0.62		1.68	1.41	1.20	4.66	1.40	0.49	0.34	0.49	0.12	0.42
31.	0.61		2.02		1.90		1.21	0.44		0.46		0.85
	Extremwerte in m³/s											
am	03.	23.	04.	28.	13.	06.	12.	26.	30.	06.	27.	01.
NQ	0.45	0.25	0.28	1.11	0.63	0.92	0.73	0.39	0.31	0.21	0.12	0.11
HQ	15.7	0.76	3.63	8.61	9.62	26.5	19.7	15.0	6.35	59.3	0.46	3.06
am	13.	03.	31.	04.	31.	18.	13.	07.	18.	10.	01.	31.
	Monatsmittel in m³/s(MQ),l/s.km²(Mq) bzw.Monatssummen in mm (h_A)											
MQ	1.53	0.48	1.12	2.42	1.62	2.27	2.22	1.25	0.88	1.86	0.21	0.43
Mq	45.9	14.5	33.5	72.6	48.5	68.0	66.4	37.3	26.2	55.5	6.23	12.8
h_A	123	35	90	188	130	176	178	100	68	149	16	33

Reihe: 2006-2010	**Mittlere Monatsmittel in m³/s (MQ),l/s.km²(Mq) bzw. -summen in mm (h_A)**											
MQ	0.62	0.39	1.27	2.97	4.33	2.52	2.22	2.59	1.68	1.01	1.10	0.87
Mq	18.6	11.7	38.0	88.8	130	75.4	66.5	77.7	50.3	30.4	33.0	26.0
h_A	50	28	102	230	348	195	178	208	130	81	86	67
Reihe: 1956-2011	**Mittlere Monatsmittel mit Extremwerten in m³/s**											
NQ	0.13	0.10	0.14	0.49	0.27	0.24	0.12	0.19	0.13	0.12	0.11	0.11
NQ_T	0.14	0.12	0.17	0.54	0.37	0.25	0.14	0.20	0.18	0.13	0.12	0.11
MNQ_T	0.42	0.45	0.60	1.18	2.21	1.55	0.83	0.71	0.67	0.55	0.57	0.49
NMQ	0.24	0.21	0.44	1.27	1.62	1.03	0.83	0.48	0.47	0.34	0.21	0.24
MQ	0.73	0.76	1.50	2.96	5.22	3.67	2.58	2.34	1.77	1.32	1.20	0.95
HMQ	1.70	2.37	3.80	5.91	21.2	11.0	5.59	6.78	4.31	3.61	4.93	3.20
MHQ	2.75	3.10	5.94	9.69	20.6	22.4	25.3	30.9	17.5	11.7	7.23	5.68
HQ	17.9	39.0	29.5	19.2	144	66.9	52.6	262	73.9	62.0	53.0	55.0

Jahreswerte in m³/s (Q),l/s.km²(Mq), mm (h_J)

	Berichtsjahr			**Reihe:** 2006 - 2010			**Reihe:** 1956 - 2011		
NQ	0.11	01.12.		0.14	08.03.2006		0.10	03.02.2001	
NQ_T	0.11	02.12.					0.11	02.12.2011	
$MJNQ_T$							0.28		
NJMQ							1.34		1971
MQ,Mq,h_A	1.36	40.8	1287	1.83	54.7	1726	2.09	62.5	1972
HJMQ							3.56		1999
MJHQ							47.8		
HQ	59.3	10.10.		73.9	17.09.2006		262	22.08.2005	

NNQ seit 1956: 0.10 03.02.2001 **HHQ seit** 1956: 262 22.08.2005

Berichtsjahr(J)	**Überschreitungsdauer der Abflüsse in Tagen**					**Reihe(R):** 2006-2010					
m³/s	Tage(J)	Tage(R)	m³/s	Tage(J)	Tage(R)	m³/s	Tage(J)	Tage(R)	m³/s	Tage(J)	Tage(R)
10000			500			20.0		0.2	1.00	184	197.2
8000			350			16.0	1	0.4	0.80	209	224.2
6000			250			12.0	2	1.8	0.60	239	261.4
4000			180			9.00	4	4.6	0.40	297	304.6
3000			140			7.00	4	10.4	0.30	320	326.2
2000			100			5.00	6	25.8	0.20	345	356.0
1600			80.0			3.50	19	48.6	0.10	365	365.2
1200			60.0			2.50	45	82.8	0.06		
900			40.0			1.80	82	121.0	0.03		
700			30.0			1.40	122	153.4	0.00		

Im Jän,Mrz,Apr,Mai,Jun,Jul,Aug,Sep,Okt,Nov,Dez n.erg.W.erm.

Abflüsse

Nr. 17 Brederis Ehbach

Mst.Nr. 200527 Art: Schreibpegel Einzugsgebiet: 25.2 km²

Monat	I	II	III	IV	V	VI	VII	VIII	IX	X	XI	XII
Tag	Tägliche Abflüsse 2011 in m³/s											
1.	1.11	0.95	0.91	1.39	1.17	1.24	1.26	1.18	0.67	0.52	0.63	0.28
2.	1.07	0.91	0.87	1.38	1.18	1.27	1.26	1.15	0.65	0.50	0.60	0.28
3.	0.98	0.88	0.83	1.37	1.19	1.18	1.22	1.13	0.59	0.47	0.57	0.29
4.	0.89	0.91	0.80	1.43	1.19	1.18	1.17	1.23	0.60	0.46	0.56	0.30
5.	0.86	0.90	0.81	1.39	1.14	1.12	1.12	1.16	1.26	0.44	0.56	0.57
6.	0.94	0.93	0.84	1.35	1.12	1.09	1.03	1.14	0.56	0.42	0.55	0.60
7.	1.32	0.95	0.83	1.34	1.15	1.03	0.95	1.43	0.17	0.93	0.52	0.68
8.	1.52	0.98	0.82	1.33	1.16	1.14	1.26	1.38	0.15	1.17	0.51	0.88
9.	1.51	0.94	0.89	1.35	1.13	1.31	1.15	1.33	0.15	1.23	0.48	0.66
10.	1.52	0.93	0.92	1.35	1.09	1.26	1.11	1.39	0.51	1.89	0.46	0.57
11.	1.47	0.95	0.96	1.34	1.05	1.23	1.08	1.31	0.64	1.50	0.44	0.66
12.	1.42	0.95	1.01	1.39	1.04	1.14	0.94	1.26	0.85	1.29	0.44	0.68
13.	2.15	0.94	1.06	1.39	1.01	0.93	1.19	1.19	0.81	1.28	0.43	0.63
14.	1.91	0.93	1.17	1.31	1.08	1.15	1.47	1.14	0.79	1.26	0.40	0.55
15.	1.71	0.91	1.22	1.27	1.44	1.14	1.33	1.36	0.75	1.21	0.40	0.54
16.	1.61	0.89	1.26	1.24	1.38	1.22	1.27	1.23	0.72	1.14	0.38	0.59
17.	1.55	0.86	1.40	1.22	1.33	1.36	1.34	1.16	0.82	1.08	0.36	0.59
18.	1.49	0.83	1.94	1.23	1.26	1.91	1.54	1.13	1.15	1.04	0.37	0.73
19.	1.45	0.81	1.71	1.06	1.24	1.64	1.38	1.10	1.18	1.03	0.36	0.65
20.	1.38	0.82	1.62	1.28	1.16	1.37	1.62	1.03	1.03	1.07	0.35	0.58
21.	1.35	0.85	1.47	1.28	1.02	1.31	1.48	0.95	1.00	0.98	0.35	0.57
22.	1.32	0.82	1.39	1.28	0.96	1.29	1.39	0.89	1.05	0.97	0.33	1.10
23.	1.12	0.74	1.36	1.27	1.25	1.29	1.34	0.84	1.01	0.93	0.33	1.78
24.	1.27	0.74	1.38	1.26	1.08	1.36	1.45	0.67	0.92	0.87	0.32	1.55
25.	1.27	0.86	1.39	1.29	1.03	1.28	1.37	0.75	0.81	0.86	0.30	1.30
26.	1.21	0.89	1.39	1.26	1.06	1.19	1.33	0.69	0.73	0.87	0.30	1.17
27.	1.14	1.01	1.34	1.22	1.19	1.16	1.31	1.13	0.67	0.82	0.30	1.07
28.	1.08	0.99	1.35	1.19	1.28	1.13	1.28	1.18	0.63	0.75	0.29	0.95
29.	1.04		1.34	1.14	1.24	1.10	1.29	0.97	0.58	0.71	0.29	0.79
30.	1.00		1.34	1.12	1.18	1.36	1.28	0.83	0.55	0.68	0.29	0.94
31.	0.97		1.33		1.18		1.24	0.77		0.65		1.18
	Extremwerte in m³/s											
am	23.	24.	04.	29.	21.	12.	12.	24.	09.	05.	17.	01.
NQ	0.72	0.68	0.75	0.82	0.61	0.88	0.84	0.26	0.13	0.40	0.23	0.23
HQ	2.48	1.11	2.29	1.63	2.29	2.78	1.98	1.85	1.59	2.85	0.65	2.70
am	13.	27.	18.	04.	23.	18.	13.	07.	05.	10.	01.	22.
	Monatsmittel in m³/s(MQ),l/s.km²(Mq) bzw.Monatssummen in mm (h_A)											
MQ	1.31	0.90	1.19	1.29	1.16	1.25	1.27	1.10	0.73	0.94	0.41	0.76
Mq	52.0	35.5	47.3	51.2	46.0	49.4	50.5	43.7	29.1	37.1	16.5	30.3
h_A	139	86	127	133	123	128	135	117	75	99	43	79

Reihe: 2006-2010	Mittlere Monatsmittel in m³/s (MQ),l/s.km²(Mq) bzw. -summen in mm (h_A)											
MQ	0.75	0.71	1.08	1.25	1.22	1.17	1.05	1.32	1.17	0.95	1.07	1.11
Mq	29.8	28.0	43.0	49.5	48.5	46.4	41.8	52.2	46.6	37.8	42.4	44.0
h_A	80	68	115	128	130	120	112	140	121	101	110	114
Reihe: 1991-2011	Mittlere Monatsmittel mit Extremwerten in m³/s											
NQ	.031	0.16	0.13	0.41	0.18	0.12	0.12	0.06	0.06	0.19	0.13	.045
NQ_T	0.26	0.17	0.16	0.43	0.51	0.31	0.28	0.08	0.07	0.33	0.22	0.25
MNQ_T	0.51	0.53	0.75	0.91	0.92	0.77	0.68	0.57	0.37	0.57	0.64	0.55
NMQ	0.42	0.31	0.59	0.61	0.73	0.70	0.58	0.43	0.41	0.51	0.39	0.39
MQ	0.84	0.79	1.06	1.14	1.15	1.13	1.11	1.01	0.97	0.92	0.97	0.97
HMQ	1.31	1.23	1.55	1.66	2.15	1.78	1.54	2.10	1.68	1.33	1.56	1.31
MHQ	1.59	1.48	1.85	1.80	2.41	2.82	3.40	3.10	2.55	1.78	1.77	2.15
HQ	4.34	4.32	2.91	3.73	11.4	7.03	7.91	8.12	5.77	3.30	4.71	4.22

Jahreswerte in m³/s (Q),l/s.km²(Mq), mm (h_A)									
	Berichtsjahr			Reihe: 2006 - 2010			Reihe: 1991 - 2011		
NQ	0.13	09.09.		0.06	04.12.2006		.031	23.01.1991	
NQ_T	0.15	09.09.					0.07	13.09.1991	
$MJNQ_T$							0.25		
NJMQ							0.71		1991
MQ,Mq,h_A	1.03	40.8	1287	1.09	43.2	1362	1.01	40.0	1261
HJMQ							1.30		1999
MJHQ							5.06		
HQ	2.85	10.10.		4.91	17.09.2006		11.4	13.05.1999	
NNQ seit 1991:	.031	23.01.1991		HHQ seit 1991:	11.4	13.05.1999			

Berichtsjahr(J) Überschreitungsdauer der Abflüsse in Tagen Reihe(R): 2006-2010											
m³/s	Tage(J)	Tage(R)	m³/s	Tage(J)	Tage(R)	m³/s	Tage(J)	Tage(R)	m³/s	Tage(J)	Tage(R)
10000			500			20.0			1.00	214	219.8
8000			350			16.0			0.80	280	285.0
6000			250			12.0			0.60	311	326.8
4000			180			9.00			0.40	343	353.6
3000			140			7.00			0.30	356	363.4
2000			100			5.00			0.20	362	365.0
1600			80.0			3.50		0.2	0.10	365	365.0
1200			60.0			2.50		1.6	0.06		365.2
900			40.0			1.80	5	13.0	0.03		
700			30.0			1.40	31	53.8	0.00		

Im Jän,Feb,Mrz,Apr,Mai,Jun,Okt nach erg.Wasserständen erm.

Nr. 19 Lustenau (Höchsterbrücke) Rhein

Mst.Nr. 200196 Art: Schreibpegel Einzugsgebiet: 6110.1 km²

Zuleitungen aus: 170.0 km² **E(wirksam): 6280.1 km²**

Monat	I	II	III	IV	V	VI	VII	VIII	IX	X	XI	XII
Tag	Tägliche Abflüsse 2011 in m³/s											
1.	99.1	197	122	131	119	283	258	254	188	176	151	136
2.	94.2	169	105	145	152	219	226	236	194	157	147	107
3.	106	151	129	127	183	203	195	264	180	173	154	96.5
4.	143	124	140	180	186	223	212	277	193	174	152	86.5
5.	128	111	107	152	172	199	223	254	289	189	174	87.6
6.	120	98.5	101	154	164	270	215	249	242	177	183	98.5
7.	97.1	111	102	156	164	251	221	288	227	201	166	99.4
8.	92.9	118	125	190	141	280	270	493	233	179	157	89.4
9.	90.2	137	158	180	198	275	241	393	225	175	157	79.8
10.	119	140	147	161	226	273	216	370	203	463	155	92.0
11.	124	116	135	194	239	257	209	333	156	526	142	81.0
12.	123	101	112	198	253	190	209	322	267	383	117	82.1
13.	171	90.9	101	192	227	191	292	315	217	353	126	103
14.	190	116	132	173	244	290	559	256	204	330	148	91.2
15.	149	125	124	162	321	274	308	300	191	278	165	87.2
16.	127	125	134	143	257	278	253	299	204	233	149	89.1
17.	158	153	174	116	208	266	258	282	189	251	146	90.5
18.	144	147	200	129	243	473	584	274	211	223	130	76.3
19.	167	122	126	143	240	651	432	257	299	226	113	97.2
20.	174	95.1	117	152	259	358	591	206	279	228	106	108
21.	172	133	113	148	209	320	517	188	266	196	104	100
22.	154	139	120	151	192	322	428	232	258	189	130	106
23.	150	147	112	138	238	377	352	260	255	172	145	146
24.	154	136	113	125	239	359	293	257	224	158	141	111
25.	157	140	121	118	251	296	340	234	215	176	134	110
26.	153	96.4	109	166	253	260	327	216	243	180	124	87.8
27.	134	98.1	103	191	338	291	308	212	262	162	118	93.7
28.	142	116	118	186	361	288	297	174	231	168	140	99.2
29.	146		115	178	249	309	288	177	225	144	135	97.8
30.	134		136	143	270	343	252	183	212	139	107	112
31.	173		114		273		224	178		133		100
	Extremwerte in m³/s											
am	07.	26.	13.	01.	01.	07.	11.	31.	02.	31.	21.	12.
NQ	77.6	74.9	80.5	90.1	88.1	153	135	117	115	107	83.5	60.6
HQ	264	264	289	282	455	1128	882	740	367	898	274	182
am	31.	01.	18.	27.	27.	18.	18.	08.	12.	10.	05.	31.
	Monatsmittel in m³/s(MQ),l/s.km²(Mq) bzw.Monatssummen in mm (h_A)											
MQ	138	127	125	157	228	296	310	266	226	223	141	98.1
Mq	22.0	20.2	19.9	25.1	36.3	47.1	49.3	42.3	36.0	35.5	22.4	15.6
h_A	59	49	53	65	97	122	132	113	93	95	58	40

Reihe: 2006-2010	Mittlere Monatsmittel in m³/s (MQ),l/s.km²(Mq) bzw. -summen in mm (h_A)											
MQ	105	109	132	210	371	431	342	287	239	160	137	121
Mq	16.7	17.4	21.0	33.4	59.1	68.6	54.4	45.7	38.0	25.6	21.8	19.2
h_A	45	42	56	87	158	178	146	122	99	68	57	50
Reihe: 1971-2011	Mittlere Monatsmittel mit Extremwerten in m³/s											
NQ	31.7	31.7	47.0	57.6	73.0	141	88.1	66.8	55.5	55.6	46.0	39.4
NQ_T	40.8	41.7	58.2	69.1	85.5	164	109	74.9	64.8	66.3	63.1	41.9
MNQ_T	75.6	75.7	82.0	111	198	291	239	167	131	111	93.6	78.3
NMQ	73.9	79.9	96.7	121	175	268	193	139	110	89.3	83.9	83.8
MQ	119	122	141	193	363	450	380	277	229	186	149	125
HMQ	174	155	214	357	728	713	813	474	360	429	367	209
MHQ	231	237	278	382	683	882	885	782	649	495	321	259
HQ	324	606	770	760	1774	1900	2800	2252	1629	1561	2023	646

Jahreswerte in m³/s (Q),l/s.km²(Mq), mm (h_A)									
	Berichtsjahr			Reihe: 2006 - 2010			Reihe: 1971 - 2011		
NQ	60.6	12.12.		35.3	16.01.2006		31.7	22.01.1990	
NQ_T	76.3	18.12.					40.8	21.01.1990	
$MJNQ_T$							66.1		
NJMQ							158		1972
MQ,Mq,h_A	195	31.0	979	222	35.3	1114	228	36.3	1146
HJMQ							321		1999
MJHQ							1286		
HQ	1128	18.06.		1336	07.09.2008		2800	19.07.1987	
NNQ seit 1951:	31.7	22.01.1990		HHQ seit 1951:	2800	19.07.1987			

Berichtsjahr(J) Überschreitungsdauer der Abflüsse in Tagen Reihe(R): 2006-2010											
m³/s	Tage(J)	Tage(R)	m³/s	Tage(J)	Tage(R)	m³/s	Tage(J)	Tage(R)	m³/s	Tage(J)	Tage(R)
10000			500	6	16.8	20.0			1.00		
8000			350	20	58.6	16.0			0.80		
6000			250	88	118.4	12.0			0.60		
4000			180	171	174.2	9.00			0.40		
3000			140	253	234.8	7.00			0.30		
2000			100	335	324.2	5.00			0.20		
1600			80.0	363	354.0	3.50			0.10		
1200			60.0	365	362.4	2.50			0.06		
900		0.4	40.0		365.2	1.80			0.03		
700		2.2	30.0			1.40			0.00		

siehe Tabelle Überleitungen u. Speicherungen d. Berichtsjahrs
Messstellenname früher Lustenau (Eisenbahnbrücke)
Im Jän,Feb,Mrz,Jul,Aug nach ergänzten Wasserständen ermittelt

Abflüsse

Nr. 20 Enz
Dornbirnerach

Mst.Nr. 200204 Art: Schreibpegel Einzugsgebiet: 51.1 km²

Monat	I	II	III	IV	V	VI	VII	VIII	IX	X	XI	XII
Tag	Tägliche Abflüsse 2011 in m³/s											
1.	1.03	0.37	1.01	5.50	0.53	15.0	5.60	1.04	0.40	0.33	0.44	0.11
2.	1.13	0.28	0.75	3.97	0.47	3.57	4.08	0.85	0.16	0.30	0.44	0.15
3.	0.89	0.30	0.62	3.91	1.20	2.24	2.13	0.91	0.59	0.33	0.41	0.24
4.	0.88	0.28	0.47	18.0	0.67	1.73	1.28	1.67	1.28	0.24	0.36	0.45
5.	0.89	0.28	0.47	4.82	0.42	1.36	1.00	0.93	17.9	0.25	0.16	2.84
6.	0.94	0.44	0.48	2.96	0.37	1.87	0.78	0.97	3.82	0.22	0.14	1.11
7.	4.04	0.67	0.40	3.36	0.38	1.31	0.67	11.9	1.41	7.77	0.19	2.02
8.	6.41	0.77	0.42	3.34	0.37	5.04	3.84	5.60	0.99	5.39	0.35	3.72
9.	5.15	0.61	0.56	2.56	0.31	6.63	1.69	5.19	0.76	6.64	0.32	1.21
10.	4.69	0.43	1.12	1.85	0.28	4.12	2.16	7.58	0.57	33.8	0.29	1.83
11.	2.76	0.54	1.26	1.64	0.77	2.97	2.35	2.89	0.52	7.19	0.29	2.68
12.	2.49	0.77	1.21	3.16	0.45	2.24	1.11	1.72	3.86	3.03	0.30	1.66
13.	26.3	0.68	1.99	2.83	0.40	1.71	12.9	1.20	0.95	3.46	0.20	1.38
14.	17.8	0.56	2.26	1.64	2.90	3.42	26.6	0.93	2.08	3.04	0.24	1.12
15.	5.95	0.47	2.12	1.22	18.2	1.62	5.13	5.50	1.32	1.96	0.17	1.28
16.	3.54	0.41	2.34	1.02	6.52	3.83	2.90	2.54	0.84	1.44	0.10	5.64
17.	2.69	0.35	19.7	0.89	3.66	8.62	3.97	1.26	9.00	1.11	0.10	4.33
18.	2.02	0.32	20.9	0.83	3.03	36.2	6.68	0.90	21.3	0.99	0.09	1.76
19.	1.77	0.29	5.91	0.87	1.58	8.86	4.88	0.70	5.86	1.10	0.18	1.19
20.	1.54	0.30	3.45	1.01	1.12	3.55	20.0	0.63	2.79	1.99	0.22	1.01
21.	1.22	0.35	2.24	1.08	1.02	2.04	7.64	0.53	1.65	1.61	0.21	1.03
22.	0.95	0.28	1.80	1.00	0.99	2.98	8.40	0.45	1.13	1.14	0.21	7.88
23.	0.84	0.21	1.83	0.88	1.55	5.70	6.82	0.31	0.88	1.01	0.36	18.2
24.	0.76	0.24	2.19	0.84	0.89	5.10	13.4	0.37	0.75	0.86	1.10	6.17
25.	0.80	0.50	2.52	0.87	0.69	2.69	5.15	0.37	0.62	0.91	0.32	3.25
26.	0.67	0.53	2.63	0.70	0.60	1.49	3.14	0.33	0.55	0.93	0.12	2.17
27.	0.56	1.25	2.39	0.64	4.14	1.20	1.92	3.22	0.47	0.76	0.08	1.76
28.	0.49	1.34	2.51	0.65	4.08	0.90	2.30	1.39	0.42	0.63	0.07	1.70
29.	0.42		2.34	0.77	1.76	0.79	3.45	0.64	0.38	0.58	0.13	1.66
30.	0.35		2.00	0.69	0.81	27.8	1.78	0.51	0.35	0.52	0.08	1.55
31.	0.33		2.83		4.15		1.27	0.45		0.47		8.25
	Extremwerte in m³/s											
am	30.	02.	05.	28.	10.	07.	07.	23.	02.	06.	27.	01.
NQ	0.11	0.08	0.29	0.37	0.11	0.51	0.48	0.11	0.12	.051	.050	.021
HQ	44.1	1.81	52.8	61.6	42.1	102	66.7	38.5	66.2	103	1.45	42.2
am	13.	27.	17.	04.	31.	30.	13.	07.	18.	10.	23.	31.
	Monatsmittel in m³/s(MQ),l/s.km²(Mq) bzw.Monatssummen in mm (h_A)											
MQ	3.24	0.49	2.99	2.45	2.07	5.56	5.32	2.05	2.79	2.90	0.26	2.88
Mq	63.3	9.67	58.5	47.9	40.6	109	104	40.1	54.5	56.8	5.01	56.4
h_A	170	23	157	124	109	282	279	107	141	152	13	146

Reihe: 2006-2010	Mittlere Monatsmittel in m³/s (MQ),l/s.km²(Mq) bzw. -summen in mm (h_A)											
MQ	1.46	1.27	3.58	5.90	4.09	3.26	3.70	4.69	2.82	1.93	1.94	2.44
Mq	28.6	24.8	70.0	115	80.1	63.8	72.3	91.7	55.2	37.7	38.1	47.8
h_A	76	60	188	299	215	165	194	246	143	101	99	124
Reihe: 1956-2011	Mittlere Monatsmittel mit Extremwerten in m³/s											
NQ	.048	.043	0.09	0.14	0.11	0.11	.048	.011	.044	.040	.045	.021
NQ_T	0.11	0.08	0.17	0.25	0.21	0.19	0.11	.030	0.08	.049	0.07	0.11
MNQ_T	0.42	0.45	0.66	1.25	1.31	0.70	0.53	0.45	0.36	0.36	0.44	0.44
NMQ	0.25	0.16	0.48	1.50	1.19	0.54	0.49	0.34	0.28	0.25	0.26	0.28
MQ	1.39	1.68	2.74	4.49	4.62	3.79	3.48	3.36	2.44	1.92	1.82	1.89
HMQ	3.59	7.11	6.45	8.50	13.2	8.43	8.14	11.3	8.51	6.63	7.46	6.05
MHQ	13.9	15.3	27.2	42.6	56.0	72.0	74.8	88.4	52.7	37.9	28.7	27.8
HQ	61.8	81.0	88.7	205	133	160	158	246	137	130	105	160

Jahreswerte in m³/s (Q),l/s.km²(Mq), mm (h_A)												
	Berichtsjahr			Reihe: 2006 - 2010			Reihe: 1956 - 2011					
NQ	.021	01.12.		.040	08.10.2009		.011	12.08.1988				
NQ_T	0.07	28.11.					.030	18.08.1988				
$MJNQ_T$							0.18					
NJMQ							1.69		1956			
MQ,Mq,h_A	2.77	54.2	1709	3.13	61.3	1932	2.81	54.9	1732			
HJMQ							4.48		1970			
MJHQ							122					
HQ	103	10.10.		171	06.08.2006		246	23.08.2005				
NNQ seit 1956:	.011	12.08.1988		HHQ seit 1956:	246	23.08.2005						

Berichtsjahr(J) Überschreitungsdauer der Abflüsse in Tagen Reihe(R): 2006-2010											
m³/s	Tage(J)	Tage(R)	m³/s	Tage(J)	Tage(R)	m³/s	Tage(J)	Tage(R)	m³/s	Tage(J)	Tage(R)
10000			500			20.0	8	6.4	1.00	203	236.2
8000			350			16.0	14	9.6	0.80	234	267.2
6000			250			12.0	17	14.8	0.60	263	304.0
4000			180			9.00	19	25.2	0.40	303	341.6
3000			140			7.00	28	37.2	0.30	330	354.4
2000			100			5.00	51	56.6	0.20	349	361.4
1600			80.0			3.50	73	91.2	0.10	361	365.2
1200			60.0			2.50	105	124.0	0.06	365	
900			40.0		0.4	1.80	134	160.6	0.03		
700			30.0	2	2.2	1.40	159	191.8	0.00		

durch Staufenseeregulierung beeinflusst
Im Jän,Feb durch Eis beeinflusst
Im Jän,Feb,Mrz,Mai,Jun nach ergänzten Wasserständen ermittelt

Nr. 21 Schwarzach
Schwarzach

Mst.Nr. 200428 Art: Schreibpegel Einzugsgebiet: 17.7 km²

Monat	I	II	III	IV	V	VI	VII	VIII	IX	X	XI	XII
Tag	Tägliche Abflüsse 2011 in m³/s											
1.	0.49	0.21	0.59	0.50	0.18	1.96	0.71	0.30	0.22	0.16	0.12	0.07
2.	0.46	0.21	0.46	0.39	0.15	0.55	0.48	0.28	0.19	0.13	0.12	0.06
3.	0.42	0.24	0.33	0.36	0.24	0.39	0.32	0.36	0.18	0.12	0.11	0.13
4.	0.45	0.23	0.28	2.11	0.16	0.47	0.27	0.51	1.00	0.11	0.11	0.09
5.	0.46	0.25	0.26	0.74	0.11	0.70	0.24	0.32	5.02	0.10	0.10	0.47
6.	0.57	0.26	0.23	0.45	0.09	0.52	0.22	0.37	0.85	0.10	0.10	0.26
7.	0.84	0.31	0.21	0.42	0.08	0.38	0.20	2.54	0.48	1.16	0.10	0.53
8.	1.07	0.32	0.22	0.40	0.08	1.28	0.56	1.22	0.38	1.13	0.10	0.54
9.	1.00	0.29	0.24	0.32	0.07	1.43	0.27	0.78	0.34	1.15	0.09	0.26
10.	1.39	0.26	0.35	0.28	0.07	0.78	0.55	0.77	0.29	3.83	0.09	0.27
11.	0.97	0.31	0.41	0.25	0.06	0.58	0.52	0.50	0.28	0.82	0.09	0.34
12.	1.15	0.43	0.38	0.33	0.13	0.44	0.28	0.39	0.60	0.47	0.08	0.30
13.	8.41	0.39	0.40	0.35	0.10	0.37	2.58	0.38	0.31	0.54	0.08	0.29
14.	5.40	0.35	0.45	0.24	0.75	0.32	5.39	0.61	0.93	0.42	0.08	0.23
15.	1.95	0.31	0.44	0.20	3.88	0.28	0.95	1.85	0.47	0.32	0.08	0.20
16.	1.15	0.31	0.44	0.18	0.88	1.22	0.57	0.66	0.34	0.26	0.08	0.41
17.	0.85	0.30	5.08	0.16	0.49	1.05	0.87	0.46	1.05	0.23	0.09	0.46
18.	0.62	0.31	5.32	0.15	0.36	7.64	0.94	0.37	3.83	0.21	0.09	0.31
19.	0.59	0.30	1.22	0.14	0.32	1.60	1.24	0.34	1.00	0.35	0.09	0.27
20.	0.54	0.31	0.90	0.13	0.28	0.79	4.04	0.30	0.58	0.55	0.08	0.26
21.	0.50	0.32	0.57	0.13	0.24	0.52	1.57	0.27	0.42	0.36	0.08	0.38
22.	0.44	0.29	0.44	0.12	0.31	2.03	2.37	0.25	0.33	0.26	0.08	2.62
23.	0.39	0.25	0.42	0.11	0.31	1.45	2.24	0.23	0.27	0.23	0.08	4.11
24.	0.36	0.27	0.40	0.11	0.23	1.01	2.66	0.22	0.24	0.20	0.07	1.46
25.	0.34	0.34	0.39	0.10	0.19	0.60	1.15	0.22	0.21	0.19	0.07	0.79
26.	0.33	0.40	0.41	0.08	0.25	0.46	0.72	0.20	0.19	0.18	0.07	0.52
27.	0.31	1.07	0.39	0.18	0.82	0.38	0.57	0.68	0.17	0.16	0.07	0.44
28.	0.29	0.94	0.41	0.15	0.62	0.31	0.62	0.35	0.16	0.14	0.07	0.37
29.	0.27		0.35	0.14	0.35	0.27	0.48	0.25	0.14	0.13	0.07	0.37
30.	0.27		0.30	0.14	0.28	3.84	0.39	0.22	0.14	0.13	0.06	0.36
31.	0.24		0.40		0.93		0.33	0.20		0.13		2.62
	Extremwerte in m³/s											
am	31.	01.	07.	27.	11.	16.	07.	26.	30.	06.	16.	02.
NQ	0.22	0.18	0.18	0.08	0.06	0.24	0.19	0.18	0.13	0.09	0.06	0.06
HQ	14.6	1.48	17.1	7.23	9.00	18.6	14.9	8.81	16.0	11.4	0.13	11.4
am	13.	27.	17.	04.	15.	18.	14.	07.	05.	10.	01.	31.
	Monatsmittel in m³/s(MQ),l/s.km²(Mq) bzw.Monatssummen in mm (h_A)											
MQ	1.05	0.35	0.73	0.31	0.42	1.12	1.11	0.53	0.69	0.46	0.09	0.64
Mq	59.2	19.7	41.4	17.7	23.7	63.4	62.5	29.9	38.8	26.0	4.85	36.0
h_A	159	48	111	46	63	164	167	80	101	70	13	93

Reihe: 2006-2010	Mittlere Monatsmittel in m³/s (MQ),l/s.km²(Mq) bzw. -summen in mm (h_A)											
MQ	0.35	0.43	1.04	1.06	0.73	0.87	0.99	1.30	0.62	0.40	0.48	0.71
Mq	19.9	24.5	58.7	59.9	41.0	49.2	56.2	73.2	34.9	22.8	27.4	40.4
h_A	53	59	157	155	110	128	151	196	90	61	71	105
Reihe: 1983-2011	Mittlere Monatsmittel mit Extremwerten in m³/s											
NQ	.041	.043	.043	0.08	.045	.033	.029	.020	.019	.035	.045	.043
NQ_T	.043	.050	.048	0.08	.051	.036	.033	.020	.024	.040	.045	.043
MNQ_T	0.17	0.18	0.26	0.35	0.16	0.14	0.14	0.13	0.12	0.13	0.17	0.18
NMQ	0.10	0.08	0.45	0.31	0.18	0.12	0.07	0.05	0.11	0.10	0.09	0.13
MQ	0.52	0.56	0.90	0.98	0.84	0.91	0.92	0.83	0.72	0.52	0.57	0.67
HMQ	1.23	1.55	1.79	1.87	2.75	1.66	2.39	1.84	2.09	1.14	2.11	1.81
MHQ	4.82	4.24	7.50	7.39	10.3	15.6	15.4	19.1	11.2	6.54	5.20	7.77
HQ	17.5	14.4	30.0	20.4	54.9	60.1	58.5	70.8	37.7	14.0	19.7	50.3

Jahreswerte in m³/s (Q),l/s.km²(Mq), mm (h_A)												
	Berichtsjahr			Reihe: 2006 - 2010			Reihe: 1983 - 2011					
NQ	0.06	11.05.		.032	28.07.2006		.019	11.09.2003				
NQ_T	0.06	02.12.					.020	28.08.2003				
$MJNQ_T$							0.07					
NJMQ							0.44		2003			
MQ,Mq,h_A	0.63	35.4	1118	0.77	43.3	1365	0.75	42.2	1331			
HJMQ							0.97		1983			
MJHQ							30.3					
HQ	18.6	18.06.		70.8	06.08.2010		70.8	06.08.2010				
NNQ seit 1983:	.019	11.09.2003		HHQ seit 1983:	70.8	06.08.2010						

Berichtsjahr(J) Überschreitungsdauer der Abflüsse in Tagen Reihe(R): 2006-2010											
m³/s	Tage(J)	Tage(R)	m³/s	Tage(J)	Tage(R)	m³/s	Tage(J)	Tage(R)	m³/s	Tage(J)	Tage(R)
10000			500			20.0			1.00	50	66.4
8000			350			16.0		0.2	0.80	64	82.0
6000			250			12.0		0.8	0.60	82	112.0
4000			180			9.00		1.8	0.40	145	168.8
3000			140			7.00	2	3.4	0.30	214	211.4
2000			100			5.00	7	5.6	0.20	283	279.4
1600			80.0			3.50	13	10.4	0.10	333	348.2
1200			60.0			2.50	18	22.4	0.06	365	360.0
900			40.0			1.80	25	34.0	0.03		365.2
700			30.0			1.40	30	46.0	0.00		

Im Jän,Feb durch Eis beeinflusst
Im Jän,Feb,Jul,Sep,Okt,Nov,Dez nach erg.Wasserständen erm.

Abflüsse

Nr. 22 Hoher Steg Dornbirnerach

Mst.Nr. 200212 Art: Schreibpegel Einzugsgebiet: 112.9 km²

Monat	I	II	III	IV	V	VI	VII	VIII	IX	X	XI	XII
Tag	Tägliche Abflüsse 2011 in m³/s											
1.	2.20	0.86	3.14	6.96	0.86	20.9	8.34	1.62	0.96	0.89	0.95	0.54
2.	1.95	0.84	2.02	5.21	0.79	5.81	6.01	1.36	0.70	0.81	0.98	0.53
3.	1.26	0.81	1.52	4.96	1.88	3.78	3.52	2.01	0.81	0.83	0.93	0.72
4.	1.14	0.88	1.23	18.3	1.03	2.62	2.17	3.33	4.81	0.77	0.90	0.60
5.	1.05	0.91	1.15	7.72	0.73	2.98	1.68	1.63	28.8	0.75	0.83	3.54
6.	1.37	0.95	1.08	4.44	0.67	2.83	1.34	2.09	7.50	0.71	0.77	1.63
7.	6.32	1.32	1.00	4.69	0.66	2.36	1.20	16.4	3.17	9.35	0.78	2.58
8.	9.60	1.31	0.99	4.72	0.65	7.76	5.94	9.07	2.12	7.98	0.85	5.14
9.	8.16	1.19	1.11	3.68	0.61	11.4	2.60	6.71	1.80	9.40	0.84	1.54
10.	9.93	0.97	1.61	2.55	0.56	7.55	3.59	8.72	1.34	34.1	0.83	1.88
11.	6.22	1.17	2.37	2.15	0.91	5.42	4.11	4.00	1.43	9.74	0.83	2.94
12.	6.27	1.59	1.93	3.65	1.17	3.90	1.71	2.46	5.91	4.79	0.80	1.88
13.	37.8	1.33	2.79	4.35	0.74	2.76	16.0	1.88	1.79	5.09	0.80	1.66
14.	27.6	1.22	3.42	2.30	3.91	4.48	34.3	2.24	5.33	4.50	0.72	1.27
15.	11.8	1.10	3.35	1.51	25.1	2.36	8.11	10.3	2.95	2.94	0.77	1.41
16.	7.80	1.01	3.61	1.26	9.66	4.75	4.71	4.43	1.74	2.17	0.63	4.87
17.	5.87	0.94	24.5	1.10	5.34	11.9	5.23	2.31	10.9	1.76	0.57	5.86
18.	4.45	0.90	36.2	1.06	3.74	45.5	9.10	1.62	27.6	1.56	0.57	2.39
19.	4.21	0.86	11.9	1.10	2.56	14.5	6.78	1.45	10.1	2.67	0.57	1.68
20.	3.39	1.05	7.65	1.18	2.12	6.57	23.9	1.19	5.47	4.32	0.61	1.26
21.	2.57	1.28	5.06	1.23	1.26	3.95	11.5	1.03	3.35	2.82	0.62	1.66
22.	1.83	1.12	3.74	1.19	2.47	7.62	13.1	0.96	2.33	1.96	0.63	15.1
23.	1.17	0.87	3.01	1.06	2.07	10.7	12.1	0.82	1.85	1.68	0.61	31.9
24.	1.45	0.86	3.62	1.00	1.33	8.69	18.0	0.81	1.57	1.54	1.05	12.3
25.	1.67	2.02	3.69	0.97	0.96	4.82	8.72	0.96	1.32	1.51	0.74	6.78
26.	1.54	1.85	4.04	0.91	1.25	2.57	5.51	0.83	1.21	1.51	0.55	4.33
27.	1.29	5.45	3.44	1.43	5.91	2.05	3.63	5.41	1.11	1.36	0.52	3.30
28.	1.19	5.27	3.82	0.98	6.33	1.50	4.01	2.25	1.02	1.21	0.53	2.77
29.	1.02		3.34	1.04	2.64	1.29	4.61	1.15	0.95	1.12	0.54	2.85
30.	0.91		2.93	0.96	1.31	35.6	2.79	0.93	0.91	1.09	0.57	3.09
31.	0.94		3.31		3.64		1.94	0.84		1.03		12.6
	Extremwerte in m³/s											
am	04.	03.	07.	26.	06.	16.	07.	23.	03.	06.	28.	02.
NQ	0.63	0.35	0.87	0.54	0.45	1.16	1.06	0.63	0.59	0.64	0.45	0.47
HQ	58.2	8.01	74.5	49.4	44.2	89.4	64.0	44.2	65.0	81.5	1.28	53.5
am	13.	27.	18.	04.	31.	18.	13.	07.	18.	10.	02.	31.
	Monatsmittel in m³/s(MQ),l/s.km²(Mq) bzw.Monatssummen in mm (h_A)											
MQ	5.61	1.43	4.92	3.12	3.00	8.29	7.62	3.25	4.69	3.93	0.73	4.53
Mq	49.7	12.6	43.6	27.6	26.5	73.5	67.5	28.8	41.6	34.8	6.47	40.2
h_A	133	31	117	72	71	190	181	77	108	93	17	104

Reihe: 2006-2010	Mittlere Monatsmittel in m³/s (MQ),l/s.km²(Mq) bzw. -summen in mm (h_A)											
MQ	2.27	2.37	5.73	8.19	5.82	5.64	6.16	7.17	4.36	3.07	3.22	4.46
Mq	20.1	21.0	50.7	72.5	51.6	50.0	54.5	63.5	38.6	27.2	28.5	39.5
h_A	54	51	136	188	138	130	146	170	100	73	74	102
Reihe: 1956-2011	**Mittlere Monatsmittel mit Extremwerten in m³/s**											
NQ	0.08	0.23	0.20	0.53	0.40	0.25	0.17	0.19	0.19	0.15	0.16	.051
NQ_T	0.13	0.25	0.25	0.68	0.50	0.25	0.30	0.26	0.19	0.22	0.27	0.11
MNQ_T	0.99	1.19	1.69	2.70	2.26	1.53	1.23	1.06	1.00	0.90	1.08	1.10
NMQ	0.66	0.50	1.08	2.39	2.19	0.98	1.06	0.59	0.76	0.70	0.63	0.58
MQ	2.82	3.27	4.92	6.60	6.61	6.69	6.00	5.96	4.59	3.51	3.43	3.53
HMQ	9.92	8.09	10.5	12.0	19.4	16.4	13.6	18.2	16.3	9.69	12.3	9.32
MHQ	19.5	19.5	31.2	38.6	48.5	75.5	76.0	84.6	56.2	38.0	28.5	30.4
HQ	100	66.5	104	112	165	220	185	220	140	150	101	110

Jahreswerte in m³/s (Q),l/s.km²(Mq), mm (h_A)									
	Berichtsjahr			Reihe: 2006 - 2010			Reihe: 1956 - 2011		
NQ	0.35	03.02.		0.24	13.02.2006		.051	15.12.2002	
NQ_T	0.52	27.11.					0.11	15.12.2002	
$MJNQ_T$							0.52		
NJMQ							2.70		2003
MQ,Mq,h_A	4.29	38.0	1197	4.95	43.9	1383	4.83	42.8	1350
HJMQ							7.16		1970
MJHQ							121		
HQ	89.4	18.06.		123	06.08.2010		220	10.06.1965	
NNQ seit 1956:	0.05	15.12.2002		**HHQ seit** 1956:	220	10.06.1965			

Berichtsjahr(J)	Überschreitungsdauer der Abflüsse in Tagen					Reihe(R): 2006-2010					
m³/s	Tage(J)	Tage(R)	m³/s	Tage(J)	Tage(R)	m³/s	Tage(J)	Tage(R)	m³/s	Tage(J)	Tage(R)
10000			500			20.0	14	8.6	1.00	284	326.6
8000			350			16.0	18	15.8	0.80	331	346.6
6000			250			12.0	24	30.4	0.60	354	359.8
4000			180			9.00	41	51.0	0.40	365	365.2
3000			140			7.00	55	73.6	0.30		
2000			100			5.00	84	112.0	0.20		
1600			80.0			3.50	124	152.8	0.10		
1200			60.0		0.2	2.50	158	200.4	0.06		
900			40.0	1	1.8	1.80	193	247.6	0.03		
700			30.0	7	4.0	1.40	224	284.0	0.00		

Im Jän,Jun,Okt nach ergänzten Wasserständen ermittelt

Nr. 25 Lustenau (Hofsteig) Rheintalbinnenkanal

Mst.Nr. 200220 Art: Schreibpegel Einzugsgebiet: 77.5 km²

Monat	I	II	III	IV	V	VI	VII	VIII	IX	X	XI	XII
Tag	Tägliche Abflüsse 2011 in m³/s											
1.	1.22	0.97	1.78	1.15	0.47	5.03	2.96	1.36	0.69	0.75	0.56	0.33
2.	1.11	0.94	1.39	1.08	0.44	1.70	2.21	1.25	0.67	0.72	0.55	0.33
3.	0.97	0.91	1.18	1.03	0.72	1.10	1.55	1.56	0.61	0.69	0.54	0.36
4.	0.89	0.90	1.05	2.55	0.56	0.91	1.28	1.85	1.43	0.65	0.53	0.34
5.	0.83	0.91	0.97	1.78	0.50	0.76	1.13	1.41	8.36	0.63	0.52	0.60
6.	0.81	0.90	0.91	1.27	0.48	0.82	1.03	1.71	3.09	0.63	0.49	0.48
7.	2.08	0.92	0.85	1.11	0.44	0.72	0.95	5.07	1.64	1.57	0.47	1.14
8.	2.46	0.91	0.80	1.02	0.42	1.35	2.11	3.85	1.26	1.76	0.48	1.06
9.	2.15	0.85	0.80	0.93	0.40	2.06	1.26	2.75	1.06	1.75	0.46	0.64
10.	3.19	0.83	0.83	0.85	0.41	1.67	1.50	3.24	0.94	8.36	0.45	0.54
11.	2.13	0.82	0.86	0.80	0.41	1.45	1.61	1.97	0.87	3.94	0.44	0.63
12.	2.03	0.84	0.85	0.98	0.72	1.17	1.24	1.50	1.98	2.06	0.43	0.56
13.	8.87	0.80	0.87	1.11	0.60	1.05	4.84	1.21	1.08	1.75	0.42	0.54
14.	7.04	0.76	0.90	0.86	0.94	1.33	9.60	1.06	1.96	1.55	0.41	0.48
15.	3.82	0.75	0.89	0.78	4.98	0.95	3.14	4.23	1.46	1.32	0.42	0.45
16.	2.77	0.75	0.91	0.73	2.14	1.04	2.04	1.89	1.10	1.17	0.42	1.35
17.	2.27	0.74	4.35	0.69	1.31	2.28	2.27	1.40	4.63	1.07	0.41	1.94
18.	1.98	0.71	10.1	0.64	1.00	11.1	3.97	1.19	10.4	0.99	0.40	0.96
19.	2.10	0.69	4.57	0.62	0.84	5.31	2.36	1.07	5.59	1.08	0.39	0.78
20.	1.97	0.73	3.20	0.62	0.86	2.23	4.85	0.95	2.86	1.81	0.38	0.67
21.	1.76	0.94	2.08	0.60	0.71	1.57	2.69	0.87	2.02	1.19	0.37	0.70
22.	1.57	0.91	1.69	0.59	0.83	2.42	3.03	0.82	1.61	1.03	0.37	5.37
23.	1.41	0.82	1.46	0.57	1.05	3.75	3.29	0.78	1.37	0.93	0.36	9.96
24.	1.32	0.76	1.34	0.55	0.70	2.78	4.60	0.77	1.23	0.86	0.36	4.67
25.	1.30	1.68	1.29	0.53	0.63	1.75	2.96	0.93	1.10	0.80	0.35	2.68
26.	1.27	1.52	1.23	0.52	0.60	1.38	2.10	0.74	0.99	0.76	0.35	1.64
27.	1.20	2.12	1.15	0.63	1.43	1.17	1.77	2.27	0.93	0.70	0.34	1.23
28.	1.13	3.13	1.12	0.54	1.26	1.07	1.63	1.25	0.88	0.67	0.33	1.04
29.	1.09		1.05	0.52	0.80	1.08	2.90	0.89	0.83	0.64	0.34	0.99
30.	1.03		0.98	0.52	0.64	7.37	1.72	0.80	0.79	0.61	0.34	1.34
31.	0.99		1.00		0.86		1.49	0.73		0.58		4.46
	Extremwerte in m³/s											
am	06.	20.	09.	29.	11.	06.	07.	31.	03.	31.	28.	01.
NQ	0.76	0.63	0.74	0.47	0.35	0.64	0.92	0.69	0.57	0.55	0.31	0.30
HQ	11.7	4.35	17.5	5.36	8.40	21.0	16.5	10.6	17.8	17.2	0.59	14.8
am	13.	28.	18.	04.	15.	18.	13.	07.	18.	10.	01.	31.
	Monatsmittel in m³/s(MQ),l/s.km²(Mq) bzw.Monatssummen in mm (h_A)											
MQ	2.09	1.02	1.69	0.87	0.91	2.28	2.58	1.66	2.11	1.39	0.42	1.56
Mq	27.0	13.1	21.8	11.2	11.7	29.4	33.3	21.4	27.3	17.9	5.45	20.1
h_A	72	32	58	29	31	76	89	57	71	48	14	52

Reihe: 2006-2010	Mittlere Monatsmittel in m³/s (MQ),l/s.km²(Mq) bzw. -summen in mm (h_A)											
MQ	1.05	1.06	1.91	2.06	1.74	2.02	2.33	2.79	1.98	1.24	1.34	1.85
Mq	13.6	13.6	24.6	26.6	22.5	26.1	30.0	35.9	25.6	16.0	17.2	23.9
h_A	36	33	66	69	60	68	80	96	66	43	45	62
Reihe: 1981-2011	**Mittlere Monatsmittel mit Extremwerten in m³/s**											
NQ	0.09	0.16	0.06	0.35	0.16	0.25	0.24	0.13	0.18	0.10	0.09	0.21
NQ_T	0.10	0.20	0.10	0.39	0.33	0.34	0.25	0.14	0.20	0.12	0.11	0.24
MNQ_T	0.63	0.64	0.80	0.99	0.84	0.91	0.80	0.76	0.73	0.61	0.63	0.73
NMQ	0.47	0.46	0.74	0.87	0.84	0.65	0.80	0.44	0.68	0.19	0.42	0.41
MQ	1.45	1.42	1.93	2.10	2.05	2.57	2.45	2.26	2.16	1.49	1.51	1.85
HMQ	4.98	3.50	4.68	4.51	8.16	5.21	6.08	4.76	5.50	5.42	5.03	5.20
MHQ	6.41	6.59	9.45	10.4	13.1	18.1	17.8	19.2	16.2	8.99	8.24	10.7
HQ	22.7	23.7	24.1	29.0	54.4	47.6	41.4	59.2	36.5	25.6	26.5	37.7

Jahreswerte in m³/s (Q),l/s.km²(Mq), mm (h_A)									
	Berichtsjahr			Reihe: 2006 - 2010			Reihe: 1981 - 2011		
NQ	0.30	01.12.		0.28	27.05.2007		0.06	19.03.1985	
NQ_T	0.33	01.12.					0.10	18.03.1985	
$MJNQ_T$							0.38		
NJMQ							1.13		1997
MQ,Mq,h_A	1.56	20.1	633	1.81	23.3	735	1.94	25.0	789
HJMQ							3.10		1981
MJHQ							30.8		
HQ	21.0	18.06.		41.4	14.07.2008		59.2	06.08.2000	
NNQ seit 1977:	0.06	19.03.1985		**HHQ seit** 1977:	59.2	06.08.2000			

Berichtsjahr(J)	Überschreitungsdauer der Abflüsse in Tagen					Reihe(R): 2006-2010					
m³/s	Tage(J)	Tage(R)	m³/s	Tage(J)	Tage(R)	m³/s	Tage(J)	Tage(R)	m³/s	Tage(J)	Tage(R)
10000			500			20.0		0.4	1.00	188	231.4
8000			350			16.0		1.0	0.80	255	281.2
6000			250			12.0		3.8	0.60	306	328.0
4000			180			9.00	5	5.8	0.40	349	363.0
3000			140			7.00	10	9.4	0.30	365	365.2
2000			100			5.00	15	16.0	0.20		
1600			80.0			3.50	30	31.8	0.10		
1200			60.0			2.50	48	57.8	0.06		
900			40.0			1.80	80	105.4	0.03		
700			30.0			1.40	117	154.2	0.00		

durch Verkrautung beeinflusst
Im Jän,Feb,Mrz,Apr,Mai,Aug nach ergänzten Wasserständen erm.

Nr. 26 Lauterach Dornbirnerach

Mst.Nr. 200410 Art: Schreibpegel Einzugsgebiet: 195.6 km²

Monat	I	II	III	IV	V	VI	VII	VIII	IX	X	XI	XII
Tag	Tägliche Abflüsse 2011 in m³/s											
1.	4.21	2.25	5.74	7.88	1.87	25.5	12.0	3.51	2.09	2.14	1.72	0.92
2.	3.87	2.19	4.31	6.25	1.73	7.72	8.73	3.12	1.73	1.98	1.73	0.90
3.	3.05	2.06	3.56	5.95	3.13	5.27	5.63	3.92	1.76	1.98	1.66	1.23
4.	2.69	2.19	3.05	20.4	2.19	4.00	4.15	5.50	6.28	1.85	1.59	1.02
5.	2.55	2.27	2.85	9.79	1.67	4.15	3.49	3.47	34.7	1.81	1.45	4.36
6.	2.81	2.32	2.67	6.05	1.54	4.02	3.00	4.31	11.5	1.74	1.32	2.72
7.	8.62	2.78	2.49	5.97	1.47	3.59	2.73	20.6	5.42	11.2	1.28	4.56
8.	12.5	2.80	2.38	5.90	1.41	9.02	8.16	13.5	3.99	10.3	1.39	7.02
9.	10.7	2.60	2.53	4.96	1.32	13.5	4.40	9.59	3.42	11.8	1.38	2.97
10.	13.9	2.30	3.01	4.01	1.24	9.19	5.34	12.5	2.84	40.5	1.33	3.03
11.	8.96	2.49	3.79	3.62	1.66	6.85	6.12	6.51	2.73	15.0	1.32	4.24
12.	9.22	3.02	3.42	4.91	2.36	5.35	3.58	4.70	8.13	7.50	1.27	3.16
13.	45.4	2.70	4.07	5.79	1.76	4.25	19.0	3.91	3.49	7.25	1.25	2.94
14.	36.4	2.55	4.57	3.84	4.50	5.91	42.2	3.85	7.56	6.50	1.12	2.38
15.	18.1	2.40	4.55	3.03	29.8	3.91	12.1	15.2	4.99	4.84	1.18	2.48
16.	11.9	2.26	4.72	2.67	12.2	5.69	7.20	7.00	3.44	3.96	1.07	6.48
17.	9.23	2.15	26.3	2.46	6.84	14.5	7.63	4.55	14.9	3.43	1.03	9.22
18.	7.44	2.05	45.7	2.32	5.08	53.2	13.9	3.62	35.4	3.10	1.02	4.40
19.	7.15	1.99	17.3	2.33	3.77	21.1	9.02	3.31	16.7	4.00	1.01	3.45
20.	6.22	2.21	12.2	2.42	3.44	9.45	28.9	2.87	9.00	6.68	1.04	2.79
21.	5.11	2.85	7.83	2.46	2.35	6.22	15.2	2.56	6.10	4.51	1.05	3.21
22.	4.16	2.64	6.04	2.40	3.48	10.1	16.9	2.41	4.74	3.52	1.06	19.6
23.	3.49	2.20	5.18	2.21	3.61	15.6	16.2	2.14	3.99	3.08	1.04	41.6
24.	3.51	2.07	5.38	2.10	2.47	12.3	23.1	2.08	3.51	2.83	1.66	19.5
25.	3.57	4.45	5.33	2.06	1.95	7.15	12.4	2.42	3.07	2.68	1.27	11.3
26.	3.41	4.35	5.57	1.98	2.02	4.82	7.95	2.05	2.82	2.62	0.95	7.34
27.	3.08	7.67	4.98	2.58	7.24	4.09	5.81	7.57	2.63	2.36	0.90	5.78
28.	2.88	9.20	5.23	2.05	7.54	3.44	5.87	4.17	2.46	2.16	0.90	4.99
29.	2.61		4.81	2.13	3.88	3.16	7.95	2.57	2.32	2.03	0.92	4.93
30.	2.41		4.39	2.05	2.50	41.5	5.04	2.21	2.21	1.96	0.95	5.45
31.	2.37		4.59		3.96		4.00	1.99		1.85		16.2
	Extremwerte in m³/s											
am	31.	03.	08.	26.	10.	16.	08.	23.	03.	06.	28.	02.
NQ	2.09	1.47	2.22	1.54	1.11	2.83	2.61	1.87	1.47	1.66	0.80	0.82
HQ	66.4	11.9	87.6	51.8	45.3	109	72.2	49.5	73.5	94.6	1.95	62.1
am	13.	28.	18.	04.	15.	18.	13.	07.	18.	10.	02.	31.
	Monatsmittel in m³/s(MQ),l/s.km²(Mq) bzw.Monatssummen in mm (h_A)											
MQ	8.44	2.96	7.05	4.42	4.19	10.8	10.6	5.41	7.13	5.72	1.23	6.78
Mq	43.1	15.2	36.0	22.6	21.4	55.3	54.1	27.7	36.5	29.2	6.28	34.7
h_A	116	37	96	59	57	143	145	74	94	78	16	90

Reihe: 2006-2010	Mittlere Monatsmittel in m³/s (MQ),l/s.km²(Mq) bzw. -summen in mm (h_A)											
MQ	3.49	3.74	8.36	10.9	8.16	8.71	9.12	11.1	7.00	4.56	4.85	6.77
Mq	17.8	19.1	42.8	55.9	41.7	44.6	46.6	56.7	35.8	23.3	24.8	34.6
h_A	48	46	115	145	112	115	125	152	93	62	64	90
Reihe: 1984-2011	**Mittlere Monatsmittel mit Extremwerten in m³/s**											
NQ	0.36	0.24	0.26	1.01	0.68	0.52	0.49	0.49	0.46	0.46	0.65	0.59
NQ_T	0.39	0.27	0.40	1.20	0.80	0.60	0.56	0.56	0.49	0.61	0.80	0.83
MNQ_T	1.49	1.70	2.50	4.17	2.80	2.60	2.49	1.82	1.60	1.47	1.71	1.67
NMQ	1.68	0.67	3.27	3.36	3.04	1.84	2.17	1.10	1.93	1.01	1.23	1.90
MQ	4.16	4.35	7.42	9.15	8.41	9.32	9.04	8.29	6.96	4.92	5.28	5.81
HMQ	8.44	10.3	13.6	16.5	29.3	19.7	21.7	18.8	21.6	10.5	16.3	13.9
MHQ	24.8	22.7	40.1	50.2	57.8	79.8	82.1	93.6	64.2	39.1	32.0	47.5
HQ	66.4	80.7	101	112	211	175	133	236	157	96.7	126	204

Jahreswerte in m³/s (Q),l/s.km²(Mq), mm (h_J)

	Berichtsjahr			Reihe: 2006 - 2010			Reihe: 1984 - 2011		
NQ	0.80	28.11.		0.82	12.02.2006		0.24	06.02.1996	
NQ_T	0.90	28.11.					0.27	11.02.1996	
$MJNQ_T$							0.98		
NJMQ							4.39		2003
MQ,Mq,h_A	6.26	32.0	1009	7.35	37.6	1185	6.94	35.5	1118
HJMQ							9.57		1999
MJHQ							137		
HQ	109	18.06.		178	06.08.2010		236	23.08.2005	

NNQ seit 1983: 0.24 06.02.1996 **HHQ seit** 1983: 236 23.08.2005

Berichtsjahr(J) Überschreitungsdauer der Abflüsse in Tagen Reihe(R): 2006-2010

m³/s	Tage(J)	Tage(R)	m³/s	Tage(J)	Tage(R)	m³/s	Tage(J)	Tage(R)	m³/s	Tage(J)	Tage(R)
10000			**500**			**20.0**	18	20.6	**1.00**	358	363.8
8000			**350**			**16.0**	27	33.2	**0.80**	365	365.2
6000			**250**			**12.0**	45	53.0	**0.60**		
4000			**180**			**9.00**	64	84.0	**0.40**		
3000			**140**			**7.00**	89	117.2	**0.30**		
2000			**100**		0.2	**5.00**	128	169.4	**0.20**		
1600			**80.0**		0.2	**3.50**	193	231.8	**0.10**		
1200			**60.0**		1.4	**2.50**	256	284.4	**0.06**		
900			**40.0**	7	4.8	**1.80**	319	331.0	**0.03**		
700			**30.0**	10	8.2	**1.40**	335	354.4	**0.00**		

Im Jän,Mrz,Aug,Sep nach ergänzten Wasserständen ermittelt

Nr. 28 Hopfreben Bregenzerach

Mst.Nr. 200246 Art: Schreibpegel Einzugsgebiet: 41.7 km²

Monat	I	II	III	IV	V	VI	VII	VIII	IX	X	XI	XII
Tag	Tägliche Abflüsse 2011 in m³/s											
1.	0.60	0.44	0.38	3.97	2.55	6.99	2.67	1.64	0.79	0.80	0.70	0.40
2.	0.59	0.42	0.40	3.68	2.67	3.68	2.41	1.47	0.84	0.77	0.67	0.39
3.	0.53	0.40	0.39	3.73	3.43	3.23	1.80	1.50	0.79	0.69	0.65	0.42
4.	0.53	0.39	0.39	4.62	2.46	4.08	1.44	3.70	0.95	0.65	0.67	0.51
5.	0.52	0.39	0.43	3.01	2.06	3.97	1.28	2.19	4.73	0.63	0.71	0.73
6.	0.54	0.40	0.47	2.66	2.18	3.82	1.16	1.85	2.55	0.62	0.70	0.49
7.	0.85	0.43	0.47	4.13	2.57	3.18	1.08	5.46	1.60	1.29	0.67	0.54
8.	1.44	0.45	0.49	5.43	2.99	5.70	1.39	7.73	1.42	1.18	0.63	0.65
9.	1.21	0.44	0.55	4.61	2.82	5.47	1.00	5.34	1.33	1.39	0.59	0.54
10.	1.04	0.45	0.58	4.06	2.60	3.45	0.98	6.27	1.11	20.7	0.57	0.59
11.	0.89	0.47	0.61	3.51	2.63	2.67	0.92	3.30	1.04	10.3	0.55	0.70
12.	0.83	0.45	0.70	4.28	2.79	2.24	0.82	2.33	2.47	6.15	0.53	0.63
13.	5.14	0.45	0.86	3.42	3.02	2.47	3.28	1.87	1.41	5.87	0.51	0.57
14.	4.08	0.43	1.04	2.59	4.24	2.99	7.13	1.67	1.25	3.58	0.50	0.59
15.	2.37	0.43	1.16	2.36	5.16	2.39	3.38	4.34	1.06	2.32	0.49	0.62
16.	1.69	0.41	1.23	2.26	3.44	2.69	2.26	2.37	0.91	1.86	0.48	0.94
17.	1.45	0.40	1.31	2.25	3.53	3.40	3.12	1.76	1.42	1.61	0.46	0.91
18.	1.25	0.38	1.21	2.44	3.83	18.6	4.14	1.46	4.64	1.42	0.46	0.69
19.	1.09	0.37	1.02	2.75	3.39	7.79	3.11	1.36	4.40	1.34	0.45	0.61
20.	0.92	0.38	0.85	3.06	3.63	3.77	10.9	1.13	3.47	1.28	0.45	0.55
21.	0.81	0.38	0.78	3.37	3.15	2.79	6.64	1.00	3.50	1.09	0.46	0.58
22.	0.69	0.37	0.81	3.50	3.38	3.02	4.30	0.91	2.72	0.99	0.50	0.54
23.	0.63	0.33	0.97	3.28	3.56	5.07	3.19	0.84	1.98	0.92	0.42	0.72
24.	0.67	0.36	1.19	3.32	3.07	4.09	3.28	0.79	1.57	0.87	0.41	0.73
25.	0.63	0.36	1.44	3.41	2.81	2.67	2.59	0.76	1.33	0.99	0.40	0.63
26.	0.60	0.36	1.46	3.11	2.65	1.98	1.83	0.71	1.11	1.04	0.40	0.60
27.	0.54	0.38	1.41	2.56	5.29	1.62	1.86	1.81	1.00	0.94	0.40	0.59
28.	0.51	0.37	1.54	2.21	4.93	1.47	3.29	1.18	0.92	0.84	0.39	0.60
29.	0.49		1.60	2.61	3.44	1.30	3.04	0.95	0.86	0.79	0.40	0.60
30.	0.47		1.83	2.74	2.84	4.50	2.36	0.84	0.82	0.76	0.40	0.58
31.	0.46		2.22		4.15		1.91	0.77		0.73		0.62
	Extremwerte in m³/s											
am	31.	23.	01.	17.	05.	29.	12.	26.	01.	06.	22.	07.
NQ	0.43	0.26	0.34	1.90	1.79	1.18	0.75	0.67	0.72	0.59	0.33	0.37
HQ	8.24	0.54	3.80	7.01	13.4	35.8	16.6	12.2	9.25	51.0	1.28	1.71
am	13.	07.	31.	07.	31.	18.	13.	08.	18.	10.	22.	16.
	Monatsmittel in m³/s(MQ),l/s.km²(Mq) bzw.Monatssummen in mm (h_A)											
MQ	1.10	0.40	0.96	3.30	3.27	4.04	2.86	2.24	1.80	2.40	0.52	0.61
Mq	26.4	9.68	23.0	79.1	78.3	96.8	68.5	53.6	43.2	57.6	12.5	14.6
h_A	71	23	62	205	210	251	184	144	112	154	32	38

Reihe: 2006-2010	Mittlere Monatsmittel in m³/s (MQ),l/s.km²(Mq) bzw. -summen in mm (h_A)											
MQ	0.70	0.48	1.34	4.11	6.68	4.71	3.73	3.40	2.23	1.33	1.57	0.97
Mq	16.8	11.6	32.2	98.7	160	113	89.5	81.6	53.6	31.8	37.6	23.2
h_A	45	28	86	256	429	293	240	218	139	85	97	60
Reihe: 1956-2011	**Mittlere Monatsmittel mit Extremwerten in m³/s**											
NQ	0.18	0.18	0.18	0.30	0.97	0.77	0.47	0.25	0.18	0.24	0.23	0.12
NQ_T	0.18	0.23	0.27	0.54	1.12	0.89	0.56	0.28	0.25	0.23	0.21	0.22
MNQ_T	0.42	0.42	0.54	1.10	2.73	2.97	1.76	1.10	0.83	0.67	0.63	0.48
NMQ	0.26	0.29	0.52	1.50	3.27	2.47	1.61	0.83	0.59	0.33	0.27	0.26
MQ	0.63	0.68	1.42	3.36	6.97	6.27	4.34	3.31	2.34	1.56	1.30	0.94
HMQ	1.58	2.06	3.71	6.91	12.2	14.2	9.16	6.38	5.85	5.48	4.65	2.86
MHQ	3.11	5.46	6.28	11.0	21.5	24.0	24.4	28.3	16.6	11.1	7.70	7.35
HQ	18.1	47.5	31.5	17.9	51.9	45.8	45.8	160	45.0	51.0	36.0	42.0

Jahreswerte in m³/s (Q),l/s.km²(Mq), mm (h_J)

	Berichtsjahr			Reihe: 2006 - 2010			Reihe: 1956 - 2011		
NQ	0.26	23.02.		0.21	03.02.2010		0.12	22.12.1991	
NQ_T	0.33	23.02.					0.18	02.01.1958	
$MJNQ_T$							0.34		
NJMQ							1.75		2003
MQ,Mq,h_A	1.97	47.1	1486	2.63	63.1	1989	2.77	66.4	2095
HJMQ							3.87		1970
MJHQ							41.0		
HQ	51.0	10.10.		45.8	14.07.2008		160	23.08.2005	

NNQ seit 1956: 0.12 22.12.1991 **HHQ seit** 1956: 160 23.08.2005

Berichtsjahr(J) Überschreitungsdauer der Abflüsse in Tagen Reihe(R): 2006-2010

m³/s	Tage(J)	Tage(R)	m³/s	Tage(J)	Tage(R)	m³/s	Tage(J)	Tage(R)	m³/s	Tage(J)	Tage(R)
10000			**500**			**20.0**	1	0.8	**1.00**	204	234.2
8000			**350**			**16.0**	2	2.2	**0.80**	235	265.4
6000			**250**			**12.0**	2	5.2	**0.60**	280	300.2
4000			**180**			**9.00**	4	14.6	**0.40**	347	332.2
3000			**140**			**7.00**	7	30.2	**0.30**	365	351.6
2000			**100**			**5.00**	21	55.4	**0.20**		365.2
1600			**80.0**			**3.50**	55	86.8	**0.10**		
1200			**60.0**			**2.50**	112	124.8	**0.06**		
900			**40.0**			**1.80**	144	159.6	**0.03**		
700			**30.0**			**1.40**	168	193.8	**0.00**		

Im Jän,Feb,Mrz,Apr,Mai,Jun,Jul,Aug,Sep,Okt,Nov,Dez n.erg.W.erm.

Abflüsse

Nr. 29 Au
Bregenzerach

Mst.Nr. 200253 Art: Schreibpegel Einzugsgebiet: 149.3 km²

Monat	I	II	III	IV	V	VI	VII	VIII	IX	X	XI	XII
Tag	Tägliche Abflüsse 2011 in m³/s											
1.	2.09	1.44	1.56	15.1	5.58	19.7	11.0	5.62	2.35	2.27	1.43	0.89
2.	2.09	1.37	1.70	13.7	5.74	8.81	8.98	4.80	2.29	2.15	1.38	0.86
3.	1.72	1.39	1.63	13.9	7.99	6.67	6.51	4.63	2.03	2.04	1.34	0.90
4.	1.56	1.48	1.60	17.4	5.50	8.04	5.26	8.70	2.16	1.94	1.31	1.28
5.	1.59	1.43	1.72	11.0	4.44	8.03	4.48	6.38	13.1	1.84	1.35	2.28
6.	1.88	1.48	1.88	9.66	4.53	7.27	3.94	5.40	6.79	1.77	1.33	1.42
7.	3.35	1.58	1.92	13.8	5.25	6.07	3.59	19.3	4.22	4.24	1.28	1.82
8.	6.02	1.67	1.97	17.0	5.98	12.4	5.04	20.1	3.84	4.47	1.23	2.45
9.	4.88	1.62	2.18	14.2	5.63	13.5	3.43	16.1	3.62	6.16	1.18	1.68
10.	4.20	1.66	2.38	12.2	5.10	9.57	3.32	20.3	2.97	55.5	1.14	1.72
11.	3.38	1.78	2.48	10.4	4.98	7.74	3.12	10.7	2.73	28.7	1.12	2.15
12.	3.12	1.79	2.81	13.0	5.30	6.14	2.66	7.63	8.46	18.0	1.08	1.94
13.	27.5	1.83	3.40	10.1	5.47	6.92	12.3	6.04	4.05	15.7	1.06	1.73
14.	23.9	1.74	4.25	7.26	9.41	9.43	21.0	5.33	3.57	10.2	1.04	1.70
15.	12.6	1.72	4.88	6.37	16.1	6.44	10.2	14.4	3.03	7.11	1.02	1.87
16.	8.48	1.64	4.95	5.88	10.5	6.47	6.47	7.96	2.64	5.43	1.00	4.68
17.	6.88	1.56	7.15	5.57	10.4	9.19	9.32	6.06	4.31	4.40	0.97	4.20
18.	5.57	1.52	8.36	5.94	10.6	49.3	13.3	5.17	14.3	3.65	0.96	2.53
19.	4.72	1.46	6.10	6.56	8.09	29.6	12.7	4.68	14.4	3.34	0.96	2.01
20.	3.87	1.50	4.71	7.55	7.62	15.1	45.2	3.93	10.7	3.18	0.96	1.69
21.	3.30	1.51	4.07	8.53	6.64	10.3	25.7	3.45	9.26	2.63	0.98	1.69
22.	2.73	1.43	3.85	8.94	8.37	10.2	19.6	3.10	7.11	2.34	1.02	1.76
23.	2.32	1.19	4.32	8.22	10.0	18.3	15.1	2.83	5.54	2.16	1.02	4.05
24.	2.44	1.26	5.07	7.87	6.88	14.9	15.7	2.65	4.54	2.02	0.98	3.63
25.	2.41	1.35	5.97	8.35	5.84	9.65	12.4	2.48	3.85	2.08	0.94	2.67
26.	2.23	1.32	5.83	7.29	5.23	7.40	9.03	2.29	3.40	2.10	0.92	2.29
27.	1.98	1.52	5.48	5.79	15.3	6.15	9.93	6.79	3.07	1.93	0.93	2.14
28.	1.79	1.52	5.92	4.97	13.9	5.39	12.8	4.51	2.81	1.76	0.93	2.14
29.	1.72		6.12	5.98	8.42	4.80	10.1	3.23	2.61	1.65	0.91	2.04
30.	1.63		6.36	6.15	6.23	19.4	8.19	2.72	2.43	1.57	0.91	1.92
31.	1.53		7.61		10.4		6.74	2.45		1.50		2.52
	Extremwerte in m³/s											
am	04.	23.	03.	28.	06.	29.	12.	26.	04.	31.	26.	01.
NQ	1.32	0.93	1.37	4.12	3.70	4.31	2.44	2.14	1.87	1.43	0.76	0.84
HQ	43.1	2.03	15.1	23.4	48.0	93.1	63.0	41.6	29.0	123	1.51	11.2
am	13.	12.	31.	04.	31.	18.	13.	07.	18.	10.	01.	16.
	Monatsmittel in m³/s(MQ),l/s.km²(Mq) bzw.Monatssummen in mm (h_A)											
MQ	4.95	1.53	4.14	9.63	7.79	11.8	10.9	7.09	5.21	6.57	1.09	2.15
Mq	33.2	10.2	27.7	64.5	52.1	78.8	72.8	47.5	34.9	44.0	7.30	14.4
h_A	89	25	74	167	140	204	195	127	90	118	19	37

Reihe: 2006-2010	Mittlere Monatsmittel in m³/s (MQ),l/s.km²(Mq) bzw. -summen in mm (h_A)											
MQ	2.75	1.94	5.46	13.1	18.5	12.3	9.94	11.2	7.45	4.05	4.93	3.56
Mq	18.4	13.0	36.6	87.7	124	82.5	66.6	75.0	49.9	27.1	33.0	23.8
h_A	49	31	98	227	331	214	178	201	129	73	86	62
Reihe: 1951-2011	Mittlere Monatsmittel mit Extremwerten in m³/s											
NQ	0.35	0.49	0.40	1.40	3.70	1.69	1.10	0.55	0.53	0.75	0.64	0.28
NQ_T	0.35	0.50	0.50	1.60	4.21	1.79	1.50	0.56	0.60	0.86	0.69	0.28
MNQ_T	1.30	1.38	2.00	4.35	9.67	8.75	4.76	3.27	2.49	2.09	1.99	1.53
NMQ	0.75	0.58	2.09	4.93	7.79	5.67	3.30	1.94	2.19	1.10	1.09	0.69
MQ	2.59	2.70	5.67	11.9	20.9	17.7	12.4	9.88	7.35	5.33	4.59	3.42
HMQ	8.94	7.30	14.5	20.6	46.6	40.4	23.5	20.7	16.0	17.5	17.6	8.48
MHQ	13.1	13.4	21.9	34.6	58.4	65.2	66.9	71.7	50.0	31.2	24.3	20.7
HQ	67.3	97.0	114	59.8	196	135	170	359	196	124	107	110

Jahreswerte in m³/s (Q),l/s.km²(Mq), mm (h_J)									
	Berichtsjahr			Reihe: 2006 - 2010			Reihe: 1951 - 2011		
NQ	0.76	26.11.		0.59	15.02.2006		0.28	19.12.1953	
NQ_T	0.86	02.12.					0.28	19.12.1953	
$MJNQ_T$							0.94		
NJMQ							6.09		2011
MQ,Mq,h_A	6.09	40.8	1287	8.03	53.8	1696	8.72	58.4	1842
HJMQ							13.2		1970
MJHQ							109		
HQ	123	10.10.		196	17.09.2006		359	23.08.2005	
NNQ seit 1951:	0.28	19.12.1953		HHQ seit 1951:	359	23.08.2005			

Berichtsjahr(J) Überschreitungsdauer der Abflüsse in Tagen Reihe(R): 2006-2010											
m³/s	Tage(J)	Tage(R)	m³/s	Tage(J)	Tage(R)	m³/s	Tage(J)	Tage(R)	m³/s	Tage(J)	Tage(R)
10000			500			20.0	11	31.4	1.00	350	352.8
8000			350			16.0	21	49.2	0.80	365	359.4
6000			250			12.0	47	78.8	0.60		365.2
4000			180			9.00	73	109.2	0.40		
3000			140			7.00	104	142.2	0.30		
2000			100			5.00	162	189.4	0.20		
1600			80.0			3.50	202	232.0	0.10		
1200			60.0		0.4	2.50	233	272.6	0.06		
900			40.0	3	2.6	1.80	279	316.0	0.03		
700			30.0	3	7.0	1.40	326	336.6	0.00		

Im Mai,Jul,Okt,Nov,Dez nach ergänzten Wasserständen ermittelt

Nr. 30 Mellau
Bregenzerach

Mst.Nr. 200261 Art: Schreibpegel Einzugsgebiet: 228.6 km²

Monat	I	II	III	IV	V	VI	VII	VIII	IX	X	XI	XII
Tag	Tägliche Abflüsse 2011 in m³/s											
1.	3.29	1.74	2.58	26.9	8.63	34.0	17.6	8.20	3.29	2.82	2.60	1.11
2.	3.32	1.54	2.84	24.3	9.01	14.6	14.2	6.97	3.23	2.64	2.52	1.07
3.	2.70	1.52	2.74	24.7	13.3	10.5	9.76	6.61	2.90	2.48	2.45	1.14
4.	2.31	1.55	2.56	33.0	8.98	11.4	7.82	11.8	2.99	2.35	2.34	1.77
5.	2.29	1.46	2.74	20.6	7.12	12.2	6.68	8.38	21.5	2.23	2.36	4.39
6.	2.72	1.52	2.97	17.4	7.25	11.3	5.82	7.37	11.1	2.21	2.33	2.61
7.	5.77	1.69	2.97	24.0	8.36	9.34	5.29	33.2	6.51	7.63	2.20	3.62
8.	10.9	1.82	3.02	29.7	9.50	18.7	8.42	30.3	5.76	8.78	2.09	6.06
9.	9.35	1.77	3.32	24.6	8.95	22.6	5.35	25.2	5.51	13.0	2.00	3.59
10.	8.45	2.27	3.65	20.8	7.99	16.4	5.11	34.7	4.52	101	1.92	3.62
11.	6.87	2.82	3.83	17.8	7.76	13.3	4.89	17.3	4.08	51.3	1.85	4.79
12.	6.38	2.88	4.45	22.5	7.88	10.4	4.08	12.0	14.1	30.0	1.79	4.14
13.	57.8	2.96	5.60	17.5	7.94	10.9	23.0	9.32	6.32	24.8	1.74	3.53
14.	49.4	2.80	7.26	12.2	15.1	17.0	41.3	7.91	5.69	16.8	1.68	3.40
15.	24.9	2.75	8.36	10.4	31.9	10.2	18.6	21.2	4.82	11.8	1.64	3.77
16.	15.6	2.55	8.71	9.34	20.5	10.5	11.6	11.8	4.07	9.02	1.59	9.37
17.	11.8	2.35	15.8	8.55	19.3	16.8	15.7	8.66	8.79	7.45	1.54	9.72
18.	8.88	2.27	21.1	9.00	18.2	81.2	21.9	7.16	27.5	6.32	1.49	5.68
19.	6.75	2.19	13.1	10.0	13.3	45.9	19.2	6.39	24.8	5.80	1.44	4.37
20.	5.25	2.25	9.60	11.7	11.8	23.9	80.6	5.49	16.9	5.77	1.42	3.80
21.	4.37	2.27	7.85	13.1	9.97	16.1	45.7	4.84	13.2	4.93	1.40	3.70
22.	3.53	2.13	7.10	14.1	11.4	15.5	34.3	4.34	9.96	4.44	1.36	3.95
23.	2.79	1.82	7.63	13.1	14.9	26.7	25.3	3.93	7.65	4.06	1.32	12.5
24.	2.93	1.81	8.75	12.4	9.88	22.4	29.8	3.62	6.23	3.81	1.26	9.23
25.	2.94	1.93	10.3	13.5	8.25	14.6	21.9	3.39	5.29	3.89	1.22	6.44
26.	2.70	1.84	10.2	11.9	7.24	11.0	15.4	3.08	4.60	3.86	1.19	5.28
27.	2.40	2.38	9.48	9.32	23.5	8.87	15.1	11.0	4.01	3.57	1.18	4.72
28.	2.19	2.52	10.2	8.00	21.7	7.60	22.1	6.75	3.62	3.23	1.16	4.50
29.	2.08		10.5	9.35	12.5	6.73	16.9	4.82	3.30	3.02	1.13	4.30
30.	1.99		10.6	9.62	9.04	34.7	12.7	3.92	3.04	2.85	1.12	4.05
31.	1.87		13.0		14.8		10.0	3.49		2.73		6.73
	Extremwerte in m³/s											
am	31.	03.	04.	28.	06.	29.	12.	27.	03.	05.	26.	02.
NQ	1.62	1.23	2.33	6.76	6.06	6.31	3.76	2.71	2.60	2.10	1.08	0.92
HQ	93.9	3.23	29.5	47.6	76.5	157	102	78.1	58.2	235	2.73	25.0
am	13.	12.	17.	04.	31.	18.	13.	07.	18.	10.	01.	31.
	Monatsmittel in m³/s(MQ),l/s.km²(Mq) bzw.Monatssummen in mm (h_A)											
MQ	8.86	2.12	7.51	16.3	12.4	18.8	18.6	10.7	8.18	11.4	1.71	4.74
Mq	38.8	9.28	32.8	71.4	54.4	82.4	81.3	47.0	35.8	50.0	7.48	20.7
h_A	104	22	88	185	146	214	218	126	93	134	19	54

Reihe: 2006-2010	Mittlere Monatsmittel in m³/s (MQ),l/s.km²(Mq) bzw. -summen in mm (h_A)											
MQ	4.45	3.34	9.84	21.3	28.3	19.1	16.7	18.4	12.1	6.52	8.13	6.22
Mq	19.5	14.6	43.1	93.1	124	83.6	73.2	80.7	53.1	28.5	35.5	27.2
h_A	52	35	115	241	332	217	196	216	138	76	92	71
Reihe: 1951-2011	Mittlere Monatsmittel mit Extremwerten in m³/s											
NQ	0.73	1.04	1.07	2.86	5.31	2.56	1.71	1.11	0.72	0.84	1.08	0.84
NQ_T	0.92	1.07	1.07	3.46	5.76	2.68	1.87	1.28	0.75	1.09	1.12	0.94
MNQ_T	2.25	2.45	3.44	7.29	14.5	12.6	6.74	4.74	3.90	3.16	3.14	2.52
NMQ	1.80	1.32	3.46	7.05	12.4	7.44	4.43	2.97	3.30	2.08	1.65	1.44
MQ	4.68	5.00	9.89	19.0	30.5	25.6	18.3	14.5	11.5	8.29	7.48	6.09
HMQ	13.7	13.4	24.6	33.1	73.9	54.2	36.2	32.6	29.8	27.6	30.0	13.4
MHQ	24.5	24.7	40.9	56.1	93.2	105	108	114	80.0	53.4	41.8	38.7
HQ	106	180	223	99.7	388	240	280	450	247	238	196	179

Jahreswerte in m³/s (Q),l/s.km²(Mq), mm (h_J)									
	Berichtsjahr			Reihe: 2006 - 2010			Reihe: 1951 - 2011		
NQ	0.92	02.12.		1.04	01.02.2010		0.72	10.09.1991	
NQ_T	1.08	02.12.					0.75	21.09.1991	
$MJNQ_T$							1.64		
NJMQ							8.12		2003
MQ,Mq,h_A	10.2	44.5	1404	13.0	57.0	1799	13.4	58.8	1853
HJMQ							19.9		1970
MJHQ							182		
HQ	235	10.10.		247	17.09.2006		450	23.08.2005	
NNQ seit 1951:	0.72	10.09.1991		HHQ seit 1951:	450	23.08.2005			

Berichtsjahr(J) Überschreitungsdauer der Abflüsse in Tagen Reihe(R): 2006-2010											
m³/s	Tage(J)	Tage(R)	m³/s	Tage(J)	Tage(R)	m³/s	Tage(J)	Tage(R)	m³/s	Tage(J)	Tage(R)
10000			500			20.0	48	79.2	1.00	365	
8000			350			16.0	65	102.6	0.80		
6000			250			12.0	96	135.2	0.60		
4000			180			9.00	145	168.6	0.40		
3000			140			7.00	183	200.2	0.30		
2000			100	1	0.4	5.00	215	243.0	0.20		
1600			80.0	3	1.4	3.50	258	286.2	0.10		
1200			60.0	3	3.4	2.50	301	323.6	0.06		
900			40.0	9	15.6	1.80	334	360.8	0.03		
700			30.0	18	38.8	1.40	353	365.2	0.00		

vom 20. Jän bis 10. Feb durch Bauarbeiten beeinflusst
Im Jän,Feb,Apr,Mai,Jul,Aug,Sep,Okt nach erg.Wasserständen erm.

Nr. 34 Schönenbach (Hengstig) Subersach

Mst.Nr. 200287 Art: Schreibpegel Einzugsgebiet: 31.1 km²

Monat	I	II	III	IV	V	VI	VII	VIII	IX	X	XI	XII
Tag	Tägliche Abflüsse 2011 in m³/s											
1.	0.46	0.41	0.32	6.46	1.73	6.05	2.51	0.88	0.36	0.29	0.30	0.09
2.	0.45	0.41	0.34	4.90	1.83	2.01	1.74	0.74	0.36	0.26	0.29	0.09
3.	0.40	0.38	0.33	5.00	2.67	1.31	1.13	0.69	0.32	0.25	0.27	0.10
4.	0.41	0.35	0.31	6.83	1.66	1.24	0.86	2.41	0.36	0.24	0.26	0.16
5.	0.40	0.34	0.36	3.73	1.43	1.36	0.71	1.19	5.60	0.23	0.28	0.43
6.	0.40	0.36	0.40	3.31	1.64	1.73	0.62	1.22	1.65	0.22	0.29	0.27
7.	0.74	0.40	0.40	4.76	1.80	1.44	0.54	5.70	0.84	1.17	0.27	0.33
8.	1.43	0.45	0.40	6.25	2.01	4.10	0.72	4.44	0.70	1.56	0.24	0.48
9.	1.17	0.42	0.47	4.49	1.68	4.45	0.52	3.33	0.76	2.05	0.22	0.29
10.	0.98	0.42	0.53	3.54	1.52	2.92	0.48	4.63	0.62	20.2	0.21	0.36
11.	0.76	0.44	0.53	2.98	1.43	2.30	0.46	1.93	0.52	8.73	0.20	0.58
12.	0.73	0.45	0.60	5.44	1.52	1.62	0.40	1.19	2.21	4.97	0.19	0.46
13.	11.6	0.46	0.74	3.12	1.69	1.56	3.05	0.86	0.81	5.20	0.18	0.37
14.	8.71	0.43	1.01	1.87	3.46	1.46	5.87	0.99	0.80	2.80	0.17	0.40
15.	3.49	0.42	1.19	1.50	5.89	1.04	2.02	4.99	0.72	1.59	0.16	0.43
16.	2.14	0.38	1.30	1.27	3.35	1.19	1.14	1.82	0.56	1.13	0.15	1.69
17.	1.67	0.36	2.44	1.17	3.07	2.41	2.07	1.12	1.95	0.89	0.14	1.12
18.	1.33	0.34	2.68	1.39	2.82	13.6	2.71	0.85	5.29	0.74	0.14	0.56
19.	1.08	0.33	1.48	1.61	2.05	5.30	4.09	0.72	3.69	0.67	0.14	0.43
20.	0.90	0.35	1.01	2.14	1.88	2.62	18.5	0.61	2.34	0.69	0.13	0.38
21.	0.76	0.34	0.86	2.57	1.38	1.63	6.78	0.52	1.65	0.60	0.13	0.37
22.	0.65	0.31	0.84	2.69	1.21	2.60	6.63	0.46	1.03	0.53	0.13	0.42
23.	0.61	0.28	1.01	2.31	1.43	4.98	4.32	0.42	0.75	0.48	0.12	1.98
24.	0.62	0.29	1.28	2.49	1.20	3.37	5.23	0.38	0.59	0.45	0.12	1.06
25.	0.56	0.28	1.63	2.56	0.99	1.84	3.05	0.36	0.48	0.50	0.12	0.62
26.	0.54	0.28	1.66	1.95	0.86	1.24	1.85	0.33	0.41	0.59	0.11	0.49
27.	0.49	0.32	1.63	1.46	3.92	0.95	2.67	2.08	0.37	0.51	0.11	0.44
28.	0.45	0.31	1.87	1.50	3.09	0.78	4.20	1.03	0.34	0.41	0.11	0.42
29.	0.44		2.05	2.23	1.59	0.73	2.18	0.60	0.32	0.37	0.11	0.41
30.	0.43		1.82	2.13	1.07	10.4	1.49	0.47	0.31	0.34	0.10	0.40
31.	0.43		2.49		3.36		1.09	0.39		0.32		1.04
	Extremwerte in m³/s											
am	05.	23.	04.	28.	26.	29.	12.	26.	04.	06.	30.	01.
NQ	0.37	0.23	0.29	1.03	0.71	0.62	0.37	0.31	0.29	0.21	0.10	0.07
HQ	17.5	0.47	5.82	11.7	19.7	31.2	24.3	15.0	11.1	48.2	0.31	5.96
am	13.	08.	31.	12.	31.	18.	20.	07.	18.	10.	01.	31.
	Monatsmittel in m³/s(MQ),l/s.km²(Mq) bzw.Monatssummen in mm (h_A)											
MQ	1.46	0.37	1.10	3.12	2.10	2.94	2.89	1.53	1.22	1.90	0.18	0.54
Mq	46.9	11.8	35.2	100	67.6	94.5	92.9	49.1	39.4	61.1	5.80	17.3
h_A	126	29	94	260	181	245	249	132	102	164	15	45
Reihe: 2006-2010	Mittlere Monatsmittel in m³/s (MQ),l/s.km²(Mq) bzw. -summen in mm (h_A)											
MQ	0.64	0.38	1.21	3.17	4.96	3.07	2.59	2.56	1.67	1.00	1.33	0.88
Mq	20.7	12.3	38.8	102	160	98.6	83.4	82.4	53.7	32.0	42.7	28.2
h_A	56	30	104	264	427	256	223	221	139	86	111	73
Reihe: 1951-2011	Mittlere Monatsmittel mit Extremwerten in m³/s											
NQ	.050	.050	.040	0.06	0.53	0.32	0.17	0.11	0.08	0.07	0.10	.050
NQ_T	.050	.050	.040	0.06	0.71	0.35	0.17	0.11	0.06	0.07	0.10	.050
MNQ_T	0.26	0.27	0.35	0.76	1.94	1.77	0.78	0.45	0.38	0.35	0.38	0.30
NMQ	0.09	0.05	0.13	0.73	2.10	1.08	0.45	0.30	0.43	0.17	0.16	0.07
MQ	0.60	0.60	1.32	2.91	5.55	4.65	3.02	2.34	1.81	1.26	1.18	0.84
HMQ	1.81	2.32	4.24	5.51	13.3	11.9	6.40	5.95	4.63	4.76	5.52	3.50
MHQ	4.05	4.40	7.51	10.9	21.8	25.9	27.3	28.4	19.5	12.4	10.8	8.17
HQ	17.5	56.0	53.1	23.2	87.7	70.0	97.8	121	46.7	49.0	55.7	59.0

Jahreswerte in m³/s (Q),l/s.km²(Mq), mm (h_J)

	Berichtsjahr			Reihe: 2006 - 2010			Reihe: 1951 - 2011		
NQ	0.07	01.12.		0.12	07.02.2006		.040	17.03.1953	
NQ_T	0.09	02.12.					.040	15.03.1953	
$MJNQ_T$							0.16		
NJMQ							1.35		1972
MQ,Mq,h_A	1.62	52.1	1642	1.98	63.8	2013	2.18	70.1	2210
HJMQ							3.67		1970
MJHQ							45.2		
HQ	48.2	10.10.		62.3	31.08.2010		121	23.08.2005	

NNQ seit 1951: .040 17.03.1953 **HHQ seit** 1951: 121 23.08.2005

Berichtsjahr(J) Überschreitungsdauer der Abflüsse in Tagen Reihe(R): 2006-2010

m³/s	Tage(J)	Tage(R)	m³/s	Tage(J)	Tage(R)	m³/s	Tage(J)	Tage(R)	m³/s	Tage(J)	Tage(R)
10000			**500**			**20.0**	1		**1.00**	171	184.2
8000			**350**			**16.0**	2	0.8	**0.80**	187	211.4
6000			**250**			**12.0**	3	2.0	**0.60**	216	246.4
4000			**180**			**9.00**	5	6.0	**0.40**	281	301.2
3000			**140**			**7.00**	7	15.0	**0.30**	320	325.6
2000			**100**			**5.00**	23	36.2	**0.20**	342	353.0
1600			**80.0**			**3.50**	40	66.4	**0.10**	363	365.2
1200			**60.0**			**2.50**	66	95.6	**0.06**	365	
900			**40.0**			**1.80**	101	126.4	**0.03**		
700			**30.0**			**1.40**	135	147.4	**0.00**		

Im Jän,Feb durch Eis beeinflusst
Im Jän,Feb,Jun,Aug,Sep,Okt,Dez nach erg.Wasserständen erm.

Nr. 36 Kälberweide Leckenbach

Mst.Nr. 200584 Art: Schreibpegel Einzugsgebiet: 13.7 km²

Monat	I	II	III	IV	V	VI	VII	VIII	IX	X	XI	XII
Tag	Tägliche Abflüsse 2011 in m³/s											
1.	0.29	0.27	0.25	2.71	0.85	2.17	1.26	0.48	0.20	0.15	0.13	0.06
2.	0.27	0.25	0.30	2.06	0.66	0.62	0.93	0.39	0.19	0.14	0.12	0.07
3.	0.22	0.23	0.24	2.06	0.64	0.41	0.57	0.36	0.16	0.13	0.12	0.07
4.	0.22	0.22	0.25	3.55	0.50	0.65	0.43	1.01	0.16	0.12	0.12	0.53
5.	0.20	0.23	0.32	1.79	0.38	0.58	0.35	0.54	2.32	0.12	0.11	0.84
6.	0.20	0.32	0.32	1.56	0.34	0.38	0.30	0.48	0.76	0.12	0.11	0.36
7.	0.55	0.42	0.28	1.76	0.31	0.32	0.26	4.56	0.40	1.72	0.10	0.55
8.	1.01	0.43	0.28	1.75	0.28	0.90	0.49	1.77	0.36	1.96	0.10	0.79
9.	0.83	0.38	0.36	1.32	0.25	1.34	0.29	2.37	0.30	1.72	0.10	0.41
10.	0.76	0.37	0.38	1.07	0.23	1.03	0.43	2.43	0.25	8.82	0.10	1.75
11.	0.55	0.36	0.38	0.91	0.21	0.67	0.42	0.94	0.22	3.74	0.10	1.66
12.	0.52	0.36	0.42	1.09	0.21	0.55	0.27	0.63	0.47	1.56	0.09	0.80
13.	7.74	0.39	0.45	0.83	0.22	0.45	2.05	0.51	0.28	2.21	0.09	0.50
14.	5.29	0.34	0.60	0.62	0.85	0.40	3.53	0.43	0.32	1.22	0.09	0.53
15.	2.52	0.32	0.76	0.52	3.15	0.32	1.05	1.27	0.29	0.74	0.09	0.56
16.	1.49	0.27	0.84	0.47	1.88	1.30	0.57	0.63	0.23	0.56	0.09	0.75
17.	1.19	0.24	3.27	0.42	1.15	1.89	0.62	0.46	0.65	0.46	0.08	0.80
18.	0.92	0.25	2.55	0.44	0.68	5.59	0.87	0.38	2.40	0.38	0.08	0.47
19.	0.74	0.22	1.06	0.46	0.46	1.94	2.18	0.34	1.48	0.34	0.08	0.38
20.	0.58	0.24	0.79	0.49	0.38	0.93	10.4	0.30	0.85	0.35	0.08	0.34
21.	0.47	0.22	0.70	0.53	0.32	0.63	2.95	0.26	0.54	0.30	0.08	0.33
22.	0.40	0.19	0.66	0.51	0.27	0.79	3.78	0.22	0.40	0.27	0.07	0.34
23.	0.34	0.17	0.71	0.46	0.24	1.37	3.81	0.20	0.32	0.24	0.07	1.98
24.	0.32	0.17	0.82	0.69	0.20	1.67	4.42	0.19	0.27	0.21	0.07	1.12
25.	0.30	0.18	1.05	0.53	0.18	0.76	1.71	0.18	0.23	0.21	0.07	0.62
26.	0.28	0.19	0.99	0.42	0.19	0.53	0.94	0.17	0.21	0.20	0.06	0.47
27.	0.25	0.26	1.00	0.47	0.73	0.41	0.79	0.45	0.19	0.18	0.06	0.47
28.	0.24	0.21	1.29	0.40	0.65	0.34	1.05	0.29	0.17	0.16	0.06	0.50
29.	0.25		1.33	0.49	0.36	0.37	0.70	0.21	0.16	0.15	0.06	0.46
30.	0.24		1.14	0.68	0.27	6.27	0.85	0.18	0.15	0.14	0.06	0.39
31.	0.26		1.54		0.52		0.59	0.16		0.13		0.60
	Extremwerte in m³/s											
am	05.	23.	01.	29.	25.	16.	08.	31.	04.	04.	27.	01.
NQ	0.19	0.16	0.19	0.34	0.17	0.27	0.22	0.16	0.15	0.12	0.06	0.06
HQ	13.2	0.59	8.49	6.28	5.22	16.0	13.9	15.5	5.68	21.4	0.13	3.71
am	13.	07.	17.	04.	15.	30.	20.	07.	18.	10.	01.	31.
	Monatsmittel in m³/s(MQ),l/s.km²(Mq) bzw.Monatssummen in mm (h_A)											
MQ	0.95	0.27	0.82	1.04	0.57	1.18	1.58	0.74	0.50	0.93	0.09	0.63
Mq	69.4	20.0	59.7	75.6	41.4	86.5	115	53.7	36.3	67.7	6.47	45.9
h_A	186	48	160	196	111	224	308	144	94	181	17	119
Reihe: 2006-2010	Mittlere Monatsmittel in m³/s (MQ),l/s.km²(Mq) bzw. -summen in mm (h_A)											
MQ	0.45	0.37	1.02	1.96	1.91	1.01	0.98	1.21	0.79	0.50	0.66	0.60
Mq	33.2	27.2	74.2	143	140	73.4	71.7	88.6	57.9	36.5	48.4	43.8
h_A	89	66	199	370	374	190	192	237	150	98	126	114
Reihe: 1996-2011	Mittlere Monatsmittel mit Extremwerten in m³/s											
NQ	.024	.009	.004	.015	0.10	0.07	0.06	.035	.042	.027	0.06	0.06
NQ_T	.024	.009	.004	.034	0.13	0.07	0.08	.048	0.06	.045	0.06	0.06
MNQ_T	0.15	0.13	0.20	0.45	0.62	0.22	0.18	0.14	0.16	0.14	0.19	0.18
NMQ	0.13	0.07	0.39	0.79	0.57	0.28	0.21	0.07	0.15	0.23	0.09	0.16
MQ	0.46	0.38	1.12	1.66	1.99	1.03	1.11	1.01	0.91	0.76	0.66	0.59
HMQ	1.21	0.78	2.60	2.79	6.26	2.08	2.47	2.16	2.12	1.48	1.96	1.18
MHQ	4.97	3.16	8.28	6.82	11.7	11.6	14.0	18.4	11.9	8.19	6.63	5.58
HQ	14.0	8.98	31.6	13.2	44.0	21.9	26.5	71.9	28.0	21.4	16.6	20.2

Jahreswerte in m³/s (Q),l/s.km²(Mq), mm (h_J)

	Berichtsjahr			Reihe: 2006 - 2010			Reihe: 1996 - 2011		
NQ	0.06	02.12.		.004	08.03.2006		.004	08.03.2006	
NQ_T	0.06	02.12.					.004	07.03.2006	
$MJNQ_T$							0.06		
NJMQ							0.58		2003
MQ,Mq,h_A	0.78	56.8	1791	0.97	71.0	2239	0.98	71.3	2249
HJMQ							1.35		1999
MJHQ							27.3		
HQ	21.4	10.10.		38.5	30.08.2010		71.9	23.08.2005	

NNQ seit 1996: .004 08.03.2006 **HHQ seit** 1996: 71.9 23.08.2005

Berichtsjahr(J) Überschreitungsdauer der Abflüsse in Tagen Reihe(R): 2006-2010

m³/s	Tage(J)	Tage(R)	m³/s	Tage(J)	Tage(R)	m³/s	Tage(J)	Tage(R)	m³/s	Tage(J)	Tage(R)
10000			**500**			**20.0**			**1.00**	72	100.6
8000			**350**			**16.0**			**0.80**	92	119.6
6000			**250**			**12.0**			**0.60**	126	150.0
4000			**180**			**9.00**	1	0.6	**0.40**	191	202.4
3000			**140**			**7.00**	3	2.8	**0.30**	240	245.8
2000			**100**			**5.00**	6	6.2	**0.20**	302	292.6
1600			**80.0**			**3.50**	13	15.6	**0.10**	343	350.0
1200			**60.0**			**2.50**	19	39.0	**0.06**	365	358.0
900			**40.0**			**1.80**	34	61.4	**0.03**		362.8
700			**30.0**			**1.40**	49	73.2	**0.00**		365.2

Im Mrz,Mai,Jul,Okt nach ergänzten Wasserständen ermittelt

Abflüsse

Nr. 38 Krumbach-Zwing Weißbach

Mst.Nr. 200303 Art: Schreibpegel Einzugsgebiet: 199.3 km²

Ableitungen aus: 89.4 km² E(wirksam): 109.9 km²

Monat	I	II	III	IV	V	VI	VII	VIII	IX	X	XI	XII
Tag	Tägliche Abflüsse 2011 in m³/s											
1.	6.69	3.38	3.98	8.81	2.22	12.9	7.88	3.37	1.66	1.36	1.30	0.77
2.	6.64	3.42	3.22	6.48	2.08	3.69	5.11	2.87	1.49	1.33	1.31	0.68
3.	5.68	3.36	2.76	6.27	2.56	2.58	3.68	2.81	1.31	1.28	1.28	1.27
4.	4.46	3.49	2.58	12.5	2.00	3.16	3.02	6.97	1.49	1.20	1.12	2.11
5.	5.42	3.50	2.59	7.56	1.60	3.38	2.55	3.64	14.7	1.18	0.93	9.41
6.	5.47	3.80	2.49	5.76	1.43	2.71	2.28	5.37	5.27	1.18	1.22	3.83
7.	10.8	4.57	2.40	5.87	1.36	2.23	2.07	24.3	3.18	10.7	1.00	11.0
8.	16.7	4.08	2.26	6.00	1.29	5.15	3.76	11.0	2.65	17.3	1.04	10.7
9.	16.3	4.41	2.60	4.85	1.24	6.49	2.35	9.23	2.26	13.4	1.03	4.85
10.	18.4	4.05	3.08	4.16	1.15	5.13	6.05	9.77	1.97	47.9	1.05	17.2
11.	13.0	4.42	3.43	3.65	1.10	4.01	4.64	5.16	1.79	12.2	0.99	11.2
12.	15.1	5.75	3.32	4.04	1.28	3.29	2.60	3.79	3.08	6.24	1.02	7.84
13.	88.3	5.99	3.35	3.43	2.00	2.70	13.1	3.31	1.98	7.66	0.98	6.23
14.	62.5	5.33	3.98	2.73	3.27	2.31	22.6	2.88	3.78	5.84	0.96	5.37
15.	30.6	4.53	4.38	2.40	15.9	2.39	7.37	4.94	2.90	4.22	0.96	5.57
16.	18.2	4.55	4.64	2.22	8.00	3.44	4.32	3.13	2.14	3.52	0.93	9.50
17.	12.9	4.73	17.4	2.09	4.18	7.16	4.15	2.57	3.91	3.07	0.99	8.90
18.	10.6	4.18	26.2	2.15	2.86	25.5	5.37	2.28	11.2	2.75	0.99	5.36
19.	9.71	4.02	9.72	2.24	2.33	10.6	7.85	2.17	7.17	2.78	0.86	4.43
20.	8.24	4.13	6.44	2.35	2.35	5.15	52.4	1.96	4.55	3.44	0.84	3.93
21.	7.21	4.25	4.89	2.44	1.88	3.65	16.2	1.80	3.41	2.82	0.83	3.69
22.	6.16	3.76	4.17	2.47	1.72	5.45	17.7	1.66	2.83	2.62	0.82	7.30
23.	5.19	3.38	3.86	2.30	1.59	9.69	20.8	1.56	2.46	1.86	0.83	22.5
24.	5.25	3.28	3.91	2.58	1.42	9.13	24.4	1.47	2.19	2.36	0.82	14.3
25.	5.25	3.02	4.34	2.36	1.33	4.74	9.42	1.42	1.96	1.93	0.71	8.56
26.	4.85	2.51	4.70	2.08	1.32	3.42	5.75	1.37	1.84	1.84	0.82	6.19
27.	4.50	5.83	4.59	2.07	4.59	2.80	7.20	2.78	1.69	1.71	0.79	5.24
28.	4.38	5.73	5.51	1.67	3.40	2.40	10.0	1.99	1.59	1.59	0.80	4.75
29.	3.79		5.50	1.75	2.03	2.13	6.11	1.53	1.53	1.53	0.75	4.59
30.	3.71		4.51	2.28	1.59	39.6	6.21	1.38	1.45	1.48	0.75	4.56
31.	3.79		4.99		2.10		4.23	1.31		1.47		8.40
	Extremwerte in m³/s											
am	31.	26.	08.	28.	11.	07.	05.	31.	29.	06.	25.	02.
NQ	2.97	2.04	1.29	1.36	0.95	1.32	1.53	1.17	0.90	0.95	0.54	0.44
HQ	136	7.08	53.8	24.9	24.7	113	83.0	84.5	34.7	157	5.30	32.0
am	13.	27.	18.	04.	15.	30.	20.	07.	05.	10.	06.	31.
	Monatsmittel in m³/s(MQ),l/s.km²(Mq) bzw.Monatssummen in mm (h_A)											
MQ	13.5	4.20	5.22	3.92	2.68	6.57	9.40	4.18	3.31	5.47	0.96	7.10
Mq	123	38.2	47.5	35.7	24.4	59.8	85.5	38.1	30.2	49.8	8.71	64.6
h_A	330	92	127	92	65	155	229	102	78	133	23	167

Reihe: 2006-2010	Mittlere Monatsmittel in m³/s (MQ),l/s.km²(Mq) bzw. -summen in mm (h_A)											
MQ	3.45	2.80	8.20	10.2	7.35	6.10	6.48	7.71	5.72	4.76	6.59	7.42
Mq	31.4	25.4	74.6	92.6	66.9	55.5	58.9	70.2	52.0	43.3	60.0	67.5
h_A	84	62	200	240	179	144	158	188	135	116	155	175
Reihe: 1980-2011	Mittlere Monatsmittel mit Extremwerten in m³/s											
NQ	0.24	0.13	0.12	0.40	0.34	0.29	0.16	0.14	0.18	0.20	0.27	0.25
NQ_T	0.55	0.14	0.21	1.35	0.92	0.81	0.47	0.35	0.46	0.25	0.53	0.52
MNQ_T	1.27	1.49	2.21	3.63	2.88	1.75	1.25	1.12	1.21	1.19	1.41	1.63
NMQ	1.37	0.99	3.06	3.27	2.24	2.25	1.05	1.01	1.20	0.73	0.96	1.06
MQ	4.88	4.36	7.93	8.99	8.10	6.96	6.81	5.96	5.37	4.79	4.95	5.80
HMQ	13.5	12.6	17.2	20.5	26.2	14.4	22.7	17.6	13.1	15.1	19.4	11.7
MHQ	48.3	38.4	63.2	54.7	67.7	84.3	88.2	106	76.4	56.0	47.5	65.4
HQ	157	206	316	238	188	247	278	402	279	277	194	254

Jahreswerte in m³/s (Q),l/s.km²(Mq), mm (h_A)

	Berichtsjahr			Reihe: 2006 - 2010			Reihe: 1980 - 2011		
NQ	0.43	02.12.		0.34	27.01.2010		0.12	01.03.1981	
NQ_T	0.68	02.12.					0.14	28.02.1981	
$MJNQ_T$							0.66		
NJMQ							3.81		2003
MQ,Mq,h_A	5.58	50.8	1600	6.61	60.1	1896	6.25	56.9	1794
HJMQ							8.91		2002
MJHQ							188		
HQ	157	10.10.		220	31.08.2010		402	23.08.2005	

NNQ seit 1956: 0.12 01.03.1981 **HHQ seit** 1956: 402 23.08.2005

Berichtsjahr(J) Überschreitungsdauer der Abflüsse in Tagen Reihe(R): 2006-2010

m³/s	Tage(J)	Tage(R)	m³/s	Tage(J)	Tage(R)	m³/s	Tage(J)	Tage(R)	m³/s	Tage(J)	Tage(R)
10000			500			20.0	13	21.2	1.00	343	349.6
8000			350			16.0	22	30.8	0.80	359	359.8
6000			250			12.0	33	47.6	0.60	365	365.2
4000			180			9.00	52	70.8	0.40		
3000			140			7.00	69	98.4	0.30		
2000			100			5.00	114	144.6	0.20		
1600			80.0	1	0.4	3.50	181	190.8	0.10		
1200			60.0	2	0.8	2.50	237	238.4	0.06		
900			40.0	4	5.0	1.80	288	283.8	0.03		
700			30.0	6	8.2	1.40	314	316.2	0.00		

siehe Tabelle Überleitungen u. Speicherungen d. Berichtsjahrs
durch Kraftwerksbetrieb beeinflusst
Im Jän,Feb,Mrz,Apr,Mai,Jun nach ergänzten Wasserständen erm.

Nr. 39 Thal (Martinsbrücke) Rotach

Mst.Nr. 200311 Art: Schreibpegel Einzugsgebiet: 83.8 km²

Monat	I	II	III	IV	V	VI	VII	VIII	IX	X	XI	XII
Tag	Tägliche Abflüsse 2011 in m³/s											
1.	3.21	1.78	4.27	1.72	0.78	10.4	3.77	2.38	0.78	0.76	0.77	0.56
2.	3.12	1.71	2.92	1.30	0.73	2.47	1.97	1.89	0.67	0.73	0.76	0.56
3.	2.82	1.75	2.26	1.14	1.06	1.29	1.36	2.90	0.63	0.71	0.75	0.94
4.	2.96	1.74	1.97	5.92	0.73	0.91	1.12	9.48	3.67	0.69	0.73	1.06
5.	3.06	1.86	1.81	3.43	0.65	0.95	0.98	3.80	15.5	0.69	0.71	8.17
6.	3.73	1.93	1.62	1.94	0.63	0.76	0.90	7.10	4.76	0.67	0.69	2.98
7.	6.62	1.97	1.52	1.52	0.60	0.67	0.85	22.0	1.95	10.1	0.68	12.9
8.	6.54	1.94	1.54	1.31	0.57	1.06	2.62	5.92	1.34	16.5	0.68	9.57
9.	5.81	1.78	1.76	1.17	0.56	2.06	1.19	4.93	1.13	12.0	0.68	3.42
10.	8.58	1.63	2.19	1.06	0.55	1.65	3.89	4.16	0.96	13.8	0.67	13.8
11.	5.99	1.80	2.56	1.00	0.55	1.43	2.87	2.12	0.90	5.23	0.77	8.00
12.	8.92	2.49	2.30	1.14	0.82	1.07	1.34	1.57	2.08	2.64	0.69	5.80
13.	44.7	2.45	2.18	1.07	1.17	1.01	9.51	1.41	0.99	4.94	0.67	4.64
14.	24.1	2.26	2.54	0.95	1.62	0.83	14.7	1.22	4.51	3.19	0.67	3.36
15.	14.0	2.05	2.53	0.91	7.24	0.68	4.45	2.78	1.94	2.04	0.67	3.24
16.	8.55	2.21	2.33	0.86	3.09	1.39	2.18	1.49	1.22	1.63	0.66	7.45
17.	6.16	2.08	12.8	0.83	1.52	2.48	2.48	1.20	3.61	1.43	0.66	5.56
18.	5.01	2.10	23.1	0.81	1.04	19.1	3.02	1.08	11.2	1.28	0.64	3.04
19.	4.98	2.18	7.72	0.80	1.73	7.19	5.03	1.49	5.80	1.50	0.63	2.50
20.	4.23	2.25	4.86	0.78	2.38	2.51	27.8	0.96	3.09	2.33	0.61	2.16
21.	3.56	2.33	3.07	0.76	1.14	1.46	9.36	0.85	2.04	1.65	0.60	2.18
22.	3.06	1.96	2.46	0.73	0.97	5.08	15.6	0.80	1.58	1.31	0.60	7.22
23.	2.74	1.64	2.13	0.71	0.81	11.5	13.8	0.76	1.30	1.15	0.59	24.2
24.	2.50	1.57	1.96	0.72	0.70	5.21	14.5	0.72	1.14	1.08	0.59	15.9
25.	2.45	1.84	1.84	0.71	0.64	2.34	6.34	0.73	1.00	1.01	0.58	7.82
26.	2.36	2.32	1.71	0.67	0.65	1.57	3.69	0.69	0.94	0.96	0.57	4.84
27.	2.18	7.69	1.60	1.14	2.91	1.24	4.90	1.83	0.89	0.91	0.56	3.68
28.	2.09	7.19	1.66	0.80	1.91	1.05	8.71	0.97	0.84	0.87	0.57	2.98
29.	2.00		1.47	0.85	1.02	0.94	8.35	0.76	0.80	0.83	0.56	3.00
30.	1.75		1.31	0.77	0.80	14.7	6.32	0.70	0.78	0.80	0.56	3.15
31.	1.83		1.54		2.04		3.39	0.67		0.79		8.27
	Extremwerte in m³/s											
am	30.	24.	30.	23.	09.	16.	08.	26.	03.	06.	29.	01.
NQ	1.70	1.24	1.12	0.61	0.48	0.53	0.75	0.61	0.51	0.64	0.54	0.54
HQ	73.2	9.67	56.3	15.7	22.1	37.6	47.1	74.0	29.6	30.3	0.81	37.1
am	13.	27.	18.	04.	31.	18.	20.	07.	05.	10.	11.	31.
	Monatsmittel in m³/s(MQ),l/s.km²(Mq) bzw.Monatssummen in mm (h_A)											
MQ	6.44	2.38	3.40	1.25	1.34	3.50	6.03	2.88	2.60	3.03	0.65	5.90
Mq	76.8	28.3	40.6	14.9	16.0	41.8	72.0	34.4	31.0	36.2	7.79	70.4
h_A	206	69	109	39	43	108	193	92	80	97	20	183

Reihe: 2006-2010	Mittlere Monatsmittel in m³/s (MQ),l/s.km²(Mq) bzw. -summen in mm (h_A)											
MQ	2.50	2.40	6.18	4.25	2.83	3.55	3.59	4.62	2.42	2.14	3.52	4.68
Mq	29.8	28.6	73.8	50.8	33.7	42.3	42.8	55.1	28.9	25.5	42.0	55.8
h_A	80	69	198	132	90	110	115	148	75	68	109	145
Reihe: 1961-2011	Mittlere Monatsmittel mit Extremwerten in m³/s											
NQ	0.34	0.47	0.37	0.42	0.28	0.21	0.18	0.16	0.21	0.24	0.34	0.33
NQ_T	0.37	0.51	0.37	0.46	0.29	0.22	0.24	0.20	0.24	0.28	0.33	0.36
MNQ_T	1.10	1.26	1.37	1.55	0.99	0.85	0.74	0.71	0.76	0.80	0.94	1.10
NMQ	0.64	0.64	0.62	1.23	0.70	0.92	0.63	0.68	0.54	0.55	0.65	0.86
MQ	3.25	3.77	5.03	5.01	3.57	3.95	3.49	3.35	3.01	2.88	3.45	3.92
HMQ	9.32	10.5	11.5	14.4	11.4	10.3	8.83	8.07	11.4	8.86	11.8	8.83
MHQ	31.5	30.7	37.8	32.5	34.0	50.8	47.9	53.9	39.6	31.1	34.9	38.6
HQ	105	115	91.1	87.2	147	195	259	145	119	110	99.5	140

Jahreswerte in m³/s (Q),l/s.km²(Mq), mm (h_A)

	Berichtsjahr			Reihe: 2006 - 2010			Reihe: 1961 - 2011		
NQ	0.48	09.05.		0.21	29.06.2008		0.16	10.08.1975	
NQ_T	0.55	10.05.					0.20	09.08.1975	
$MJNQ_T$							0.48		
NJMQ							2.42		2003
MQ,Mq,h_A	3.31	39.5	1244	3.63	43.3	1366	3.72	44.4	1400
HJMQ							6.19		1987
MJHQ							97.4		
HQ	74.0	07.08.		259	27.07.2010		259	27.07.2010	

NNQ seit 1961: 0.16 10.08.1975 **HHQ seit** 1961: 259 27.07.2010

Berichtsjahr(J) Überschreitungsdauer der Abflüsse in Tagen Reihe(R): 2006-2010

m³/s	Tage(J)	Tage(R)	m³/s	Tage(J)	Tage(R)	m³/s	Tage(J)	Tage(R)	m³/s	Tage(J)	Tage(R)
10000			500			20.0	6	6.8	1.00	255	292.4
8000			350			16.0	8	11.2	0.80	291	319.4
6000			250			12.0	21	19.2	0.60	351	345.2
4000			180			9.00	29	31.4	0.40	365	362.2
3000			140			7.00	46	45.0	0.30		364.4
2000			100			5.00	63	66.8	0.20		365.2
1600			80.0			3.50	85	100.6	0.10		
1200			60.0		0.2	2.50	120	143.0	0.06		
900			40.0	1	0.8	1.80	178	188.0	0.03		
700			30.0	1	2.0	1.40	214	229.8	0.00		

Im Jän,Feb,Mrz,Apr,Mai,Jun,Jul,Aug,Sep,Okt,Dez n.erg.W.erm.

Abflüsse

Nr. 40 Kennelbach Bregenzerach

Mst.Nr. 200329 Art: Schreibpegel Einzugsgebiet: 826.3 km²

Monat	I	II	III	IV	V	VI	VII	VIII	IX	X	XI	XII
Tag	Tägliche Abflüsse 2011 in m³/s											
1.	18.8	10.4	23.7	67.4	13.4	116	56.1	33.6	11.1	4.63	8.50	4.89
2.	14.7	9.96	25.4	49.9	13.5	41.9	40.6	15.2	12.2	6.94	12.4	5.93
3.	16.7	9.26	20.2	42.1	35.7	21.5	30.5	24.5	5.82	7.44	10.5	6.61
4.	13.7	9.20	16.7	93.2	31.3	17.8	25.5	47.6	18.7	6.53	9.09	7.70
5.	12.2	11.4	12.6	74.7	21.8	32.9	41.9	28.8	109	7.62	6.79	41.1
6.	15.0	10.2	12.1	52.8	11.1	33.1	19.7	35.7	34.2	10.3	6.22	19.0
7.	27.6	13.0	15.3	44.6	9.65	38.0	26.3	141	23.6	69.8	11.1	46.5
8.	44.4	15.5	19.0	62.6	9.96	40.8	24.9	90.2	18.0	105	8.83	64.3
9.	43.7	14.0	17.3	56.3	20.3	59.1	21.6	83.3	20.4	118	8.22	24.1
10.	50.5	13.5	24.1	38.6	17.2	54.1	35.4	114	8.15	293	6.80	56.0
11.	37.3	13.6	25.8	49.7	24.8	45.6	24.6	56.3	7.26	177	6.38	53.6
12.	46.2	15.9	16.3	55.6	27.3	32.0	14.4	52.5	27.8	108	6.48	51.7
13.	292	19.0	18.6	40.0	15.2	22.8	80.2	29.7	18.9	89.7	5.99	38.4
14.	244	18.5	31.7	37.0	20.5	39.6	177	25.4	21.6	65.6	9.51	30.3
15.	136	17.9	34.0	31.2	127	28.0	62.4	55.7	19.6	37.0	9.40	34.5
16.	76.6	16.5	45.4	20.3	63.6	33.7	34.1	41.2	27.0	23.8	8.66	53.7
17.	58.0	11.6	99.1	15.6	42.7	55.1	37.8	27.0	41.6	36.0	8.42	66.7
18.	46.6	15.6	169	22.7	41.7	217	63.0	27.4	105	29.6	8.29	36.4
19.	42.8	12.1	80.4	23.3	43.6	133	58.8	21.1	90.7	45.1	5.78	44.4
20.	35.4	10.7	43.5	27.8	32.9	85.2	306	12.2	57.7	28.9	5.50	34.9
21.	29.6	17.1	43.7	23.9	15.8	55.3	183	8.64	41.5	31.2	7.12	27.0
22.	24.2	13.3	39.0	20.1	14.0	56.3	160	24.0	32.3	15.1	7.74	64.6
23.	22.2	10.8	40.9	17.5	28.8	86.9	149	17.9	28.8	13.4	6.78	165
24.	23.6	10.5	32.0	16.6	22.4	69.8	174	14.4	19.4	21.2	7.14	109
25.	20.4	10.2	35.0	18.9	21.3	43.8	108	9.93	13.5	20.1	6.21	51.7
26.	19.9	8.50	34.3	30.1	15.7	40.0	66.5	6.97	24.5	22.6	5.28	30.7
27.	17.6	32.9	34.1	27.4	51.1	44.2	60.3	22.6	26.1	12.4	4.93	39.4
28.	16.3	33.9	40.0	21.2	40.6	40.4	95.8	11.9	20.9	9.18	5.30	39.4
29.	12.5		45.2	19.3	18.7	26.0	63.5	9.79	18.9	8.96	5.88	26.4
30.	10.9		35.2	18.6	29.2	180	42.2	10.1	17.7	8.61	4.90	36.1
31.	14.2		37.2		39.6		49.2	9.91		9.11		59.2
	Extremwerte in m³/s											
am	30.	26.	06.	27.	07.	04.	13.	26.	03.	01.	30.	01.
NQ	9.05	6.73	8.77	6.76	5.38	8.08	9.35	5.59	4.56	3.90	3.71	3.72
HQ	467	54.2	277	171	171	400	389	321	244	667	31.3	192
am	13.	27.	18.	04.	15.	18.	20.	07.	18.	10.	09.	31.
	Monatsmittel in m³/s(MQ),l/s.km²(Mq) bzw.Monatssummen in mm (h_A)											
MQ	47.9	14.5	37.6	37.3	29.7	59.6	75.3	35.8	30.7	46.5	7.47	44.1
Mq	57.9	17.5	45.6	45.1	35.9	72.2	91.1	43.3	37.2	56.2	9.04	53.4
h_A	155	42	122	117	96	187	244	116	96	151	23	138

Reihe: 2006-2010	Mittlere Monatsmittel in m³/s (MQ),l/s.km²(Mq) bzw. -summen in mm (h_A)											
MQ	23.1	21.0	54.3	75.5	75.1	62.5	57.1	62.6	42.1	27.5	36.5	37.3
Mq	28.0	25.4	65.7	91.4	90.9	75.7	69.2	75.7	51.0	33.2	44.2	45.1
h_A	75	62	176	237	244	196	185	203	132	89	114	117
Reihe: 1951-2011	Mittlere Monatsmittel mit Extremwerten in m³/s											
NQ	2.25	2.10	2.87	5.09	5.18	3.70	2.16	2.27	2.21	1.73	1.32	1.07
NQ_T	2.50	4.05	4.74	7.46	9.65	4.93	4.15	2.91	2.83	1.87	1.87	2.67
MNQ_T	9.17	10.0	15.9	30.9	38.8	28.3	15.7	12.1	10.3	9.39	11.0	10.0
NMQ	6.24	5.04	13.1	30.4	29.7	23.9	11.1	9.14	7.28	5.33	6.53	5.24
MQ	27.0	28.6	47.7	66.8	79.1	67.1	54.7	47.3	38.8	32.3	33.3	32.5
HMQ	51.6	79.4	104	107	204	138	104	106	90.7	85.2	114	69.2
MHQ	159	161	217	214	277	335	347	371	271	202	195	202
HQ	530	630	695	420	1113	910	900	1350	707	667	714	819

Jahreswerte in m³/s (Q),l/s.km²(Mq), mm (h_J)

	Berichtsjahr			Reihe: 2006 - 2010			Reihe: 1951 - 2011		
NQ	3.71	30.11.		3.21	04.02.2006		1.07	02.12.2005	
NQ_T	4.63	01.10.					1.87	13.11.2005	
$MJNQ_T$							5.13		
NJMQ							29.5		2003
MQ,Mq,h_A	39.1	47.4	1493	48.7	58.9	1857	46.3	56.1	1768
HJMQ							66.3		1970
MJHQ							600		
HQ	667	10.10.		731	27.07.2010		1350	23.08.2005	

NNQ seit 1951: 1.07 02.12.2005 **HHQ seit** 1951: 1350 23.08.2005

Berichtsjahr(J)	Überschreitungsdauer der Abflüsse in Tagen											Reihe(R): 2006-2010
m³/s	Tage(J)	Tage(R)	m³/s	Tage(J)	Tage(R)	m³/s	Tage(J)	Tage(R)	m³/s	Tage(J)	Tage(R)	
10000			500			20.0	227	273.8	1.00			
8000			350		0.6	16.0	260	298.6	0.80			
6000			250	3	2.2	12.0	295	328.6	0.60			
4000			180	7	5.8	9.00	324	348.8	0.40			
3000			140	15	13.6	7.00	342	360.2	0.30			
2000			100	27	38.2	5.00	361	364.2	0.20			
1600			80.0	38	62.2	3.50	365	365.2	0.10			
1200			60.0	54	93.8	2.50			0.06			
900			40.0	116	157.4	1.80			0.03			
700			30.0	163	207.6	1.40			0.00			

siehe Tabelle Überleitungen u. Speicherungen d. Berichtsjahrs
zeitweise im Staubereich einer Wehranlage
Im Jän,Feb,Mrz,Apr,Mai nach ergänzten Wasserständen ermittelt

Nr. 42 Lochau Ruggbach

Mst.Nr. 200345 Art: Schreibpegel Einzugsgebiet: 7.2 km²

Monat	I	II	III	IV	V	VI	VII	VIII	IX	X	XI	XII
Tag	Tägliche Abflüsse 2011 in m³/s											
1.	0.17	0.07	0.19	0.08	.042	1.49	0.46	0.14	0.08	.026	.038	.020
2.	0.15	0.06	0.13	0.07	.029	0.31	0.22	0.12	0.06	.025	.034	.021
3.	0.16	0.12	0.09	0.07	.035	0.15	0.15	0.18	.051	.023	.032	0.06
4.	0.21	0.07	0.08	0.29	.031	0.09	0.11	0.28	1.47	.018	.034	.033
5.	0.21	0.08	0.07	0.15	.023	0.06	0.08	0.26	2.18	.020	.035	0.11
6.	0.27	0.09	0.07	0.08	.020	0.07	0.06	0.37	0.43	.022	.041	0.05
7.	0.70	0.10	0.06	0.06	.018	0.06	.040	2.25	0.16	0.21	.040	0.11
8.	0.79	0.09	0.07	0.05	.017	0.11	0.29	0.60	0.09	0.29	.036	0.10
9.	0.60	0.08	0.07	.046	.015	1.92	0.09	0.37	0.07	0.52	.035	.048
10.	0.81	0.07	0.09	.046	.013	0.61	0.22	0.37	0.05	1.05	.035	0.25
11.	0.40	0.08	0.10	.045	.012	0.26	0.17	0.21	.047	0.29	.035	0.20
12.	0.49	0.10	0.09	.047	.021	0.14	0.11	0.16	0.10	0.13	.034	0.10
13.	2.78	0.09	0.09	.047	.022	0.11	0.99	0.14	.038	0.52	.036	0.08
14.	1.63	0.08	0.10	.047	0.14	0.07	1.58	0.13	0.22	0.23	.032	0.05
15.	0.75	0.08	0.09	.048	0.93	0.06	0.40	0.24	0.09	0.12	.027	0.05
16.	0.45	0.08	0.09	.048	0.34	0.10	0.20	0.13	0.06	0.09	.029	0.10
17.	0.32	0.07	1.79	.042	0.13	0.15	0.24	0.11	0.17	0.08	.031	0.11
18.	0.25	0.07	2.57	.043	0.07	1.78	0.20	0.10	1.04	0.06	.021	0.08
19.	0.24	0.07	0.65	.032	0.07	0.59	1.01	0.14	0.37	0.10	.021	0.08
20.	0.20	0.07	0.38	.029	0.10	0.20	1.86	0.09	0.19	0.16	.021	0.06
21.	0.16	0.07	0.23	.029	0.08	0.10	0.77	0.08	0.12	0.10	.021	0.08
22.	0.15	0.06	0.17	.030	0.07	0.67	0.81	0.07	0.08	0.07	.021	1.27
23.	0.19	0.07	0.14	.023	.049	1.02	0.89	0.06	0.07	0.06	.021	2.56
24.	0.15	0.07	0.12	.029	.036	0.41	1.34	0.06	0.06	0.06	.021	0.89
25.	0.13	0.10	0.11	.028	.030	0.19	0.53	0.06	0.05	.049	.021	0.43
26.	0.11	0.09	0.10	.024	.041	0.12	0.30	0.05	.044	.048	.021	0.26
27.	0.10	0.47	0.09	.048	0.28	0.08	0.24	0.28	.041	.043	.021	0.19
28.	0.09	0.33	0.11	.028	0.20	0.06	0.36	0.10	.038	.038	.019	0.15
29.	0.09		0.09	.029	0.08	.045	0.35	0.07	.034	.038	.017	0.16
30.	0.08		0.08	.039	.049	3.04	0.20	0.06	.031	.037	.019	0.15
31.	0.07		0.09		0.49		0.16	0.05		.038		1.11
	Extremwerte in m³/s											
am	30.	01.	07.	26.	14.	29.	07.	26.	29.	03.	28.	01.
NQ	0.06	0.05	0.06	.019	.009	.036	.026	.036	.023	.016	.016	.019
HQ	4.59	0.68	7.40	0.73	4.44	10.9	7.21	13.1	11.1	2.73	0.07	4.48
am	13.	27.	18.	04.	31.	30.	19.	07.	04.	10.	06.	31.
	Monatsmittel in m³/s(MQ),l/s.km²(Mq) bzw.Monatssummen in mm (h_A)											
MQ	0.42	0.10	0.26	0.06	0.11	0.47	0.46	0.24	0.25	0.15	.028	0.29
Mq	57.8	14.3	36.7	7.81	15.6	65.1	64.5	32.9	34.8	20.5	3.92	40.1
h_A	155	35	98	20	42	169	173	88	90	55	10	104

Reihe: 2006-2010	Mittlere Monatsmittel in m³/s (MQ),l/s.km²(Mq) bzw. -summen in mm (h_A)											
MQ	0.14	0.15	0.32	0.30	0.21	0.31	0.24	0.37	0.19	0.13	0.17	0.29
Mq	19.0	20.6	45.1	42.1	29.5	42.8	33.8	51.6	26.2	18.4	24.1	40.9
h_A	51	50	121	109	79	111	90	138	68	49	62	106
Reihe: 1971-2011	Mittlere Monatsmittel mit Extremwerten in m³/s											
NQ	.000	.010	.000	.000	.001	.000	.000	.000	.002	.004	.008	.010
NQ_T	.006	.010	.000	.009	.003	.000	.000	.000	.005	.009	.010	.014
MNQ_T	0.06	0.06	0.07	0.08	0.06	0.05	.046	.040	.040	0.05	0.06	0.07
NMQ	.018	.020	.008	.029	.024	0.06	.036	.026	.028	.039	.025	.035
MQ	0.19	0.21	0.26	0.28	0.26	0.32	0.29	0.24	0.23	0.19	0.21	0.25
HMQ	0.61	0.68	0.71	0.65	1.02	0.78	0.84	0.89	0.76	0.82	0.77	0.51
MHQ	1.52	1.65	2.41	2.13	3.29	6.25	7.72	5.65	4.87	2.20	2.07	2.76
HQ	4.59	8.41	9.66	5.47	18.0	30.3	65.0	21.6	31.3	8.06	8.92	16.3

Jahreswerte in m³/s (Q),l/s.km²(Mq), mm (h_J)

	Berichtsjahr			Reihe: 2006 - 2010			Reihe: 1971 - 2011		
NQ	.004	11.05.		.000	07.08.2008		.000	07.08.1971	
NQ_T	.008	11.05.					.000	03.08.1971	
$MJNQ_T$							.016		
NJMQ							0.08		1971
MQ,Mq,h_A	0.24	32.9	1037	0.24	33.5	1057	0.24	34.0	1072
HJMQ							0.44		1981
MJHQ							14.1		
HQ	13.1	07.08.		30.3	18.06.2010		65.0	18.07.1974	

NNQ seit 1968: .000 07.08.1971 **HHQ seit** 1968: 65.0 18.07.1974

Berichtsjahr(J)	Überschreitungsdauer der Abflüsse in Tagen											Reihe(R): 2006-2010
m³/s	Tage(J)	Tage(R)	m³/s	Tage(J)	Tage(R)	m³/s	Tage(J)	Tage(R)	m³/s	Tage(J)	Tage(R)	
10000			500			20.0			1.00	21	14.4	
8000			350			16.0			0.80	27	20.2	
6000			250			12.0			0.60	36	31.0	
4000			180			9.00			0.40	50	53.2	
3000			140			7.00			0.30	62	71.6	
2000			100			5.00		0.6	0.20	95	110.8	
1600			80.0			3.50		1.2	0.10	168	203.2	
1200			60.0			2.50	4	1.8	0.06	260	274.6	
900			40.0			1.80	8	4.2	0.03	324	336.6	
700			30.0			1.40	14	7.0	0.00	365	365.2	

durch Trinkwasserkraftwerk beeinflusst
Im Jän,Feb,Dez durch Eis beeinflusst
Im Jän,Feb,Mrz,Apr,Mai,Jun,Jul,Sep,Okt,Nov,Dez n.erg.W.erm.

Abflüsse

Nr. 44 Unterhochsteg (Summenpegel) Leiblach mit Werkskanal

Mst.Nr. 200394 Art: Lattenpegel Einzugsgebiet: 102.4 km²

Monat	I	II	III	IV	V	VI	VII	VIII	IX	X	XI	XII
Tag	Tägliche Abflüsse 2011 in m³/s											
1.	3.11	1.20	3.90	1.50	0.62	12.0	5.78	1.97	0.94	0.84	0.89	0.41
2.	2.92	1.21	2.51	1.19	0.61	2.77	3.63	1.63	0.83	0.83	0.86	0.42
3.	2.48	1.13	1.88	1.10	0.76	1.50	2.32	1.81	0.75	0.81	0.85	0.79
4.	2.04	1.22	1.55	4.86	0.67	1.09	1.71	9.13	12.1	0.77	0.87	0.84
5.	1.90	1.61	1.38	3.32	0.52	2.16	1.35	3.60	32.6	0.75	0.83	4.17
6.	1.99	2.15	1.24	1.93	0.46	1.16	1.14	8.01	8.37	0.73	0.79	3.51
7.	8.33	1.70	1.13	1.44	0.42	0.87	1.00	29.2	3.67	3.70	0.78	10.2
8.	9.43	1.54	1.05	1.21	0.39	0.77	2.69	10.3	2.45	5.02	0.78	6.95
9.	7.10	1.40	1.06	1.06	0.36	2.98	1.45	5.29	1.92	6.62	0.78	2.54
10.	14.2	1.27	1.08	0.95	0.32	2.86	1.74	4.05	1.55	12.0	0.79	14.5
11.	7.64	1.28	1.11	0.89	0.33	1.67	2.16	2.79	1.38	5.32	0.76	11.7
12.	10.1	1.47	1.09	0.87	0.50	1.30	1.27	2.17	1.78	2.79	0.72	5.74
13.	40.1	1.42	1.07	0.87	1.31	1.18	13.7	1.84	1.23	4.28	0.68	5.32
14.	22.4	1.33	1.05	0.78	0.85	1.05	19.0	1.58	6.11	3.54	0.68	3.32
15.	10.1	1.23	1.06	0.75	6.31	0.85	5.41	2.77	3.00	2.24	0.66	3.25
16.	6.26	1.23	1.02	0.71	2.19	1.07	2.91	1.95	1.85	1.80	0.64	9.26
17.	4.47	1.20	8.14	0.68	1.22	3.93	2.50	1.53	2.61	1.56	0.59	7.55
18.	3.56	1.13	22.7	0.66	0.87	18.0	3.06	1.36	12.0	1.39	0.57	3.88
19.	3.38	1.08	7.83	0.63	0.71	10.3	3.98	1.62	6.77	1.53	0.55	2.97
20.	3.00	1.13	5.33	0.61	1.45	4.40	27.1	1.29	4.00	3.01	0.53	2.53
21.	2.58	1.40	3.25	0.59	0.77	2.37	10.4	1.11	2.69	2.08	0.52	2.57
22.	2.24	1.32	2.41	0.57	0.64	4.23	20.4	1.02	2.01	1.58	0.51	14.2
23.	1.69	1.16	1.97	0.53	0.55	11.4	16.9	0.95	1.65	1.37	0.51	30.4
24.	1.71	1.16	1.70	0.52	0.46	4.72	17.5	0.89	1.41	1.24	0.49	18.3
25.	1.97	1.70	1.54	0.52	0.39	2.69	7.44	1.07	1.24	1.14	0.47	8.71
26.	1.84	2.36	1.41	0.47	0.43	1.89	4.12	0.86	1.14	1.07	0.46	4.96
27.	1.69	7.75	1.34	0.83	2.08	1.46	2.91	2.23	1.08	1.00	0.40	3.48
28.	1.57	6.92	1.40	0.78	2.06	1.21	4.86	1.47	1.00	0.96	0.45	2.74
29.	1.48		1.25	0.66	0.95	1.04	5.95	1.01	0.91	0.94	0.44	2.45
30.	1.32		1.14	0.65	0.70	20.8	4.70	0.89	0.88	0.91	0.43	2.69
31.	1.30		1.18		1.14		2.63	0.81		0.90		9.64
	Extremwerte in m³/s											
am	30.	24.	08.	27.	10.	16.	08.	31.	03.	06.	27.	01.
NQ	1.01	0.69	0.90	0.41	0.26	0.68	0.89	0.71	0.69	0.69	0.29	0.38
HQ	59.0	11.2	46.2	12.6	16.0	40.2	46.5	85.8	64.2	25.7	0.94	42.2
am	13.	27.	18.	04.	31.	30.	20.	07.	05.	10.	04.	31.
	Monatsmittel in m³/s(MQ),l/s.km²(Mq) bzw.Monatssummen in mm (h_A)											
MQ	5.93	1.81	2.76	1.07	1.00	4.12	6.51	3.43	4.00	2.35	0.64	6.45
Mq	57.9	17.7	27.0	10.5	9.78	40.3	63.5	33.5	39.1	22.9	6.27	63.0
h_A	155	43	72	27	26	104	170	90	101	61	16	163

Reihe: 2006-2010	Mittlere Monatsmittel in m³/s (MQ),l/s.km²(Mq) bzw. -summen in mm (h_A)											
MQ	2.20	2.75	6.26	3.67	2.66	3.56	3.24	4.61	2.48	1.93	2.89	4.91
Mq	21.5	26.8	61.1	35.8	26.0	34.8	31.7	45.0	24.2	18.8	28.2	47.9
h_A	58	65	164	93	70	90	85	121	63	50	73	124
Reihe: 1981-2011	Mittlere Monatsmittel mit Extremwerten in m³/s											
NQ	0.15	0.21	0.37	0.38	0.26	0.24	0.13	0.16	0.14	0.16	0.29	0.29
NQ_T	0.23	0.37	0.54	0.45	0.32	0.31	0.15	0.21	0.18	0.18	0.40	0.32
MNQ_T	0.84	0.98	1.34	1.05	0.73	0.75	0.67	0.65	0.59	0.78	0.89	0.95
NMQ	0.71	0.79	1.52	1.07	0.69	0.92	0.56	0.51	0.51	0.51	0.64	1.19
MQ	3.23	3.31	4.75	3.33	2.83	3.65	3.26	2.90	2.95	2.74	3.31	4.22
HMQ	6.92	8.04	11.4	7.49	12.1	10.3	10.9	7.15	7.88	8.50	10.3	7.91
MHQ	24.1	23.0	28.2	21.7	26.3	38.0	34.7	35.8	31.8	23.3	24.4	34.2
HQ	59.0	72.3	65.5	60.0	122	141	141	120	95.3	48.4	72.9	80.9

Jahreswerte in m³/s (Q),l/s.km²(Mq), mm (h_A)

	Berichtsjahr			Reihe: 2006 - 2010			Reihe: 1981 - 2011		
NQ	0.26	10.05.		0.13	27.07.2006		0.13	27.07.2006	
NQ_T	0.32	10.05.					0.15	28.07.2006	
$MJNQ_T$							0.37		
NJMQ							2.29		2003
MQ,Mq,h_A	3.36	32.8	1035	3.50	34.1	1077	3.37	32.9	1039
HJMQ							4.79		1999
MJHQ							67.9		
HQ	85.8	07.08.		141	18.06.2010		141	18.06.2010	

NNQ seit 1976: 0.10 14.06.1977 **HHQ seit** 1976: 141 18.06.2010

Berichtsjahr(J)	Überschreitungsdauer der Abflüsse in Tagen					Reihe(R): 2006-2010					
m³/s	Tage(J)	Tage(R)	m³/s	Tage(J)	Tage(R)	m³/s	Tage(J)	Tage(R)	m³/s	Tage(J)	Tage(R)
10000			500			20.0	9	6.2	1.00	264	264.8
8000			350			16.0	14	10.4	0.80	296	302.2
6000			250			12.0	22	18.8	0.60	331	341.6
4000			180			9.00	34	30.6	0.40	360	359.2
3000			140			7.00	45	45.6	0.30	365	361.0
2000			100			5.00	61	69.4	0.20		363.6
1600			80.0			3.50	85	96.4	0.10		365.2
1200			60.0			2.50	119	130.8	0.06		
900			40.0	1	1.0	1.80	154	172.6	0.03		
700			30.0	3	2.4	1.40	193	208.0	0.00		

geteiltes Profil, Q einschl. Nebengerinne

Nr. 45 Lech Zürsbach

Mst.Nr. 200360 Art: Schreibpegel Einzugsgebiet: 25.2 km²

Ableitungen aus: 1.8km² **E(wirksam):** 23.4km²

Monat	I	II	III	IV	V	VI	VII	VIII	IX	X	XI	XII
Tag	Tägliche Abflüsse 2011 in m³/s											
1.	0.19	0.28	0.25	1.46	1.70	4.20	1.72	1.27	0.70	0.79	0.51	0.25
2.	0.18	0.28	0.24	1.71	1.75	3.08	1.61	1.14	0.69	0.77	0.50	0.26
3.	0.17	0.28	0.25	1.68	2.11	3.05	1.49	1.24	0.65	0.75	0.49	0.26
4.	0.17	0.28	0.25	1.65	1.72	3.05	1.41	1.70	0.65	0.70	0.48	0.26
5.	0.18	0.27	0.25	1.72	1.56	2.76	1.31	1.44	1.25	0.65	0.49	0.26
6.	0.19	0.27	0.25	1.81	1.65	2.49	1.23	1.39	1.17	0.61	0.48	0.24
7.	0.20	0.28	0.25	2.38	1.97	2.28	1.23	2.40	0.97	0.77	0.46	0.25
8.	0.20	0.29	0.26	3.15	2.55	2.50	1.37	3.17	0.91	0.71	0.44	0.26
9.	0.19	0.29	0.28	3.12	2.68	2.82	1.24	2.71	0.87	0.70	0.42	0.24
10.	0.19	0.29	0.28	2.67	2.55	2.65	1.24	2.64	0.82	4.22	0.39	0.25
11.	0.19	0.29	0.29	2.64	2.42	2.40	1.20	2.09	0.77	4.22	0.37	0.26
12.	0.20	0.29	0.32	2.33	2.56	2.28	1.17	1.68	1.07	3.39	0.37	0.24
13.	1.11	0.28	0.32	1.75	2.93	2.42	1.47	1.46	0.88	2.84	0.36	0.24
14.	1.06	0.28	0.35	1.68	3.72	2.59	2.03	1.34	0.83	2.26	0.35	0.25
15.	0.67	0.28	0.43	1.65	3.76	2.48	1.76	1.57	0.76	1.82	0.35	0.24
16.	0.52	0.28	0.45	1.59	2.64	2.44	1.56	1.34	0.71	1.54	0.33	0.26
17.	0.47	0.28	0.42	1.60	2.52	2.64	1.66	1.20	0.93	1.31	0.33	0.27
18.	0.44	0.27	0.38	1.81	2.60	5.52	2.24	1.16	1.43	1.20	0.31	0.27
19.	0.41	0.27	0.35	2.20	2.57	4.66	1.85	1.13	1.54	1.17	0.30	0.26
20.	0.39	0.26	0.33	2.46	2.93	3.44	2.94	1.03	1.62	1.09	0.31	0.26
21.	0.36	0.26	0.34	2.72	3.12	3.00	2.87	0.95	2.01	0.97	0.31	0.26
22.	0.33	0.26	0.36	2.77	3.11	3.05	2.43	0.88	2.01	0.88	0.30	0.26
23.	0.32	0.24	0.41	2.81	3.44	4.01	2.27	0.83	1.64	0.81	0.28	0.26
24.	0.33	0.25	0.50	2.91	3.39	3.23	2.13	0.80	1.38	0.76	0.27	0.26
25.	0.34	0.25	0.58	2.97	3.24	2.53	1.86	0.78	1.22	0.73	0.27	0.24
26.	0.33	0.25	0.60	2.98	3.21	1.98	1.62	0.74	1.11	0.72	0.27	0.24
27.	0.31	0.25	0.57	2.64	4.23	1.72	1.56	0.92	1.03	0.66	0.27	0.24
28.	0.30	0.25	0.60	1.95	3.78	1.61	1.57	0.88	0.93	0.59	0.26	0.24
29.	0.30		0.78	1.76	3.27	1.55	1.58	0.80	0.84	0.56	0.25	0.24
30.	0.30		0.90	1.75	2.89	2.12	1.47	0.76	0.81	0.53	0.26	0.24
31.	0.29		1.04		3.28		1.39	0.72		0.51		0.22
	Extremwerte in m³/s											
am	04.	23.	03.	01.	06.	29.	12.	26.	04.	31.	29.	31.
NQ	0.14	0.22	0.24	1.01	1.48	1.52	1.13	0.67	0.62	0.49	0.24	0.19
HQ	1.82	0.30	1.46	5.37	5.90	8.21	3.57	4.05	2.71	8.54	0.55	0.30
am	13.	01.	31.	08.	31.	18.	20.	07.	21.	10.	01.	22.
	Monatsmittel in m³/s(MQ),l/s.km²(Mq) bzw.Monatssummen in mm (h_A)											
MQ	0.35	0.27	0.42	2.21	2.77	2.82	1.69	1.36	1.07	1.27	0.36	0.25
Mq	14.9	11.6	17.7	94.5	118	120	72.3	58.1	45.9	54.1	15.3	10.7
h_A	40	28	48	245	317	312	194	156	119	145	40	28

Reihe: 2006-2010	Mittlere Monatsmittel in m³/s (MQ),l/s.km²(Mq) bzw. -summen in mm (h_A)											
MQ	0.30	0.21	0.34	1.42	4.83	3.45	2.71	2.25	1.45	0.81	0.66	0.36
Mq	13.0	8.87	14.6	60.6	206	147	116	96.2	62.1	34.8	28.2	15.4
h_A	35	21	39	157	553	382	310	258	161	93	73	40
Reihe: 1971-2011	Mittlere Monatsmittel mit Extremwerten in m³/s											
NQ	0.06	0.06	0.05	0.08	0.25	0.96	0.82	0.35	0.43	0.13	0.12	0.06
NQ_T	0.06	0.06	0.05	0.10	0.27	1.17	0.85	0.36	0.38	0.13	0.13	0.06
MNQ_T	0.20	0.19	0.19	0.38	1.52	2.62	2.09	1.21	0.86	0.56	0.36	0.25
NMQ	0.06	0.06	0.10	0.34	1.11	2.18	1.69	0.83	0.79	0.32	0.19	0.07
MQ	0.28	0.23	0.38	1.13	3.69	4.20	3.36	2.24	1.54	1.00	0.61	0.38
HMQ	0.80	0.77	0.90	2.82	6.76	6.16	8.93	4.26	2.72	2.83	1.51	0.80
MHQ	0.70	0.41	1.36	3.84	7.91	8.56	7.80	9.22	4.16	3.47	1.95	1.90
HQ	8.29	3.30	8.61	8.18	17.0	18.0	15.5	80.8	8.61	18.9	8.15	28.9

Jahreswerte in m³/s (Q),l/s.km²(Mq), mm (h_A)

	Berichtsjahr			Reihe: 2006 - 2010			Reihe: 1971 - 2011		
NQ	0.14	03.01.		0.06	19.02.2006		0.05	11.03.1996	
NQ_T	0.16	03.01.					0.05	12.03.1996	
$MJNQ_T$							0.15		
NJMQ							1.12		1972
MQ,Mq,h_A	1.24	53.0	1671	1.58	67.5	2129	1.59	68.1	2146
HJMQ							2.38		1987
MJHQ							13.1		
HQ	8.54	10.10.		18.9	03.10.2006		80.8	23.08.2005	

NNQ seit 1971: 0.05 11.03.1996 **HHQ seit** 1971: 80.8 23.08.2005

Berichtsjahr(J)	Überschreitungsdauer der Abflüsse in Tagen					Reihe(R): 2006-2010					
m³/s	Tage(J)	Tage(R)	m³/s	Tage(J)	Tage(R)	m³/s	Tage(J)	Tage(R)	m³/s	Tage(J)	Tage(R)
10000			500			20.0			1.00	169	162.2
8000			350			16.0			0.80	190	187.4
6000			250			12.0			0.60	218	210.2
4000			180			9.00		2.2	0.40	242	254.2
3000			140			7.00		7.6	0.30	274	278.4
2000			100			5.00	1	21.2	0.20	356	323.4
1600			80.0			3.50	10	46.2	0.10	365	348.2
1200			60.0			2.50	61	80.8	0.06		355.4
900			40.0			1.80	93	114.6	0.03		365.2
700			30.0			1.40	136	135.4	0.00		

siehe Tabelle Überleitungen u. Speicherungen d. Berichtsjahrs
Im Nov,Dez durch Eis beeinflusst
Im Jän,Feb,Mrz,Apr,Mai,Jul,Aug,Sep,Okt,Nov,Dez n.erg.W.erm.

Abflüsse

Nr. 46 Lech (Tannbergbrücke) Lech

Mst.Nr. 200378 Art: Schreibpegel Einzugsgebiet: 84.3 km²

Ableitungen aus: 6.2 km² **E(wirksam):** 78.1 km²

Monat	I	II	III	IV	V	VI	VII	VIII	IX	X	XI	XII
Tag	**Tägliche Abflüsse 2011 in m³/s**											
1.	0.71	0.84	0.71	4.88	3.96	12.6	6.23	3.85	1.94	2.02	1.91	1.04
2.	0.72	0.81	0.71	5.13	4.04	8.44	5.77	3.46	1.93	1.94	1.85	1.02
3.	0.66	0.81	0.69	5.41	5.29	7.96	4.63	3.84	1.83	1.86	1.79	1.03
4.	0.67	0.82	0.68	5.45	4.09	8.70	4.06	6.89	1.85	1.74	1.74	1.03
5.	0.66	0.80	0.70	4.14	3.39	8.51	3.75	5.11	5.12	1.64	1.78	1.18
6.	0.70	0.80	0.72	4.09	3.67	7.47	3.53	4.38	3.89	1.55	1.78	1.06
7.	0.76	0.83	0.74	6.41	4.78	6.45	3.58	8.86	2.99	2.07	1.72	1.04
8.	0.78	0.88	0.76	9.66	6.17	7.98	4.27	11.6	2.78	2.07	1.65	1.02
9.	0.75	0.88	0.81	8.42	6.54	9.16	3.67	9.12	2.70	2.10	1.59	1.03
10.	0.74	0.88	0.88	7.32	6.22	7.31	3.45	10.7	2.44	19.6	1.54	1.01
11.	0.71	0.90	0.88	6.56	6.03	6.15	3.22	7.61	2.26	13.4	1.51	1.00
12.	0.72	0.89	0.98	7.72	6.45	5.55	3.01	5.73	4.04	9.99	1.47	0.99
13.	4.08	0.89	0.99	5.78	7.58	5.93	4.49	4.58	2.74	8.36	1.43	0.95
14.	4.33	0.88	1.08	3.98	9.06	7.23	8.90	3.89	2.41	6.54	1.41	0.96
15.	2.72	0.88	1.35	3.24	9.33	6.16	6.54	5.81	2.18	4.86	1.38	0.95
16.	1.99	0.87	1.43	2.96	6.27	6.22	4.82	4.34	1.99	3.98	1.35	0.97
17.	1.77	0.84	1.31	2.89	5.91	7.08	5.30	3.66	2.88	3.51	1.31	0.94
18.	1.60	0.80	1.20	3.21	6.47	20.0	8.87	3.30	6.48	3.25	1.28	0.94
19.	1.47	0.79	1.07	3.86	6.15	15.8	6.51	3.29	6.75	3.01	1.27	0.90
20.	1.32	0.79	0.97	4.61	7.12	9.99	14.4	3.01	6.32	2.87	1.25	0.89
21.	1.23	0.79	0.94	5.42	7.16	8.28	12.0	2.74	7.64	2.69	1.23	0.92
22.	1.09	0.77	1.00	5.91	7.00	8.72	9.74	2.51	6.88	2.53	1.20	0.91
23.	0.96	0.69	1.24	5.67	7.77	13.1	8.12	2.34	5.24	2.36	1.18	0.93
24.	1.05	0.70	1.62	5.44	7.83	9.99	7.44	2.17	4.02	2.27	1.15	0.91
25.	1.10	0.71	2.02	5.79	7.72	7.44	6.49	2.02	3.36	2.17	1.13	0.89
26.	1.06	0.70	2.02	5.55	7.52	6.06	5.29	1.92	2.99	2.19	1.10	0.87
27.	0.95	0.71	1.78	4.54	11.9	5.25	5.33	2.58	2.71	2.22	1.09	0.86
28.	0.90	0.71	1.85	3.86	11.3	4.61	6.44	2.63	2.46	2.16	1.08	0.86
29.	0.89		1.91	4.04	8.56	4.22	5.95	2.32	2.26	2.06	1.07	0.86
30.	0.89		2.24	3.99	7.15	8.52	5.07	2.09	2.13	2.00	1.05	0.86
31.	0.87		2.60		8.35		4.38	1.96		1.95		0.91
	Extremwerte in m³/s											
am	03.	24.	01.	17.	05.	29.	12.	26.	04.	06.	30.	20.
NQ	0.56	0.55	0.62	2.53	3.15	4.02	2.79	1.73	1.74	1.47	1.03	0.72
HQ	6.78	0.98	4.21	13.2	17.9	32.9	19.4	15.4	10.6	42.3	1.98	1.52
am	13.	07.	31.	08.	31.	18.	20.	07.	18.	10.	01.	05.
	Monatsmittel in m³/s(MQ),l/s.km²(Mq) bzw.Monatssummen in mm (h_A)											
MQ	1.25	0.81	1.22	5.20	6.80	8.36	5.98	4.46	3.51	3.90	1.41	0.96
Mq	16.1	10.4	15.6	66.6	87.0	107	76.5	57.1	44.9	50.0	18.1	12.3
h_A	43	25	42	173	233	278	205	153	116	134	47	32

Reihe: 2006-2010 **Mittlere Monatsmittel in m³/s (MQ),l/s.km²(Mq) bzw. -summen in mm (h_A)**

MQ	1.21	0.89	1.37	4.76	13.1	10.2	7.03	6.54	4.48	2.34	2.22	1.25
Mq	15.5	11.4	17.5	61.0	168	131	90.1	83.7	57.3	30.0	28.5	16.0
h_A	41	28	47	158	449	339	241	224	149	80	74	42

Reihe: 1951-2011 **Mittlere Monatsmittel mit Extremwerten in m³/s**

NQ	0.34	0.35	0.37	0.57	0.89	2.68	1.75	1.35	1.17	0.95	0.53	0.34
NQ_T	0.40	0.45	0.40	0.59	0.95	2.91	1.81	1.38	1.25	0.95	0.63	0.38
MNQ_T	0.84	0.76	0.80	1.46	4.34	7.04	5.66	3.36	2.45	1.80	1.34	0.99
NMQ	0.62	0.52	0.48	1.26	2.92	6.84	4.08	2.64	1.78	1.26	0.88	0.52
MQ	1.04	0.93	1.43	3.88	11.6	13.3	10.2	6.89	4.73	3.11	2.05	1.39
HMQ	2.61	2.56	4.06	8.42	24.8	29.1	21.4	12.7	8.26	9.56	5.72	4.78
MHQ	2.35	2.16	4.91	12.3	30.9	34.2	32.3	33.9	19.2	12.0	7.09	5.35
HQ	26.7	34.3	57.3	28.0	71.2	92.6	72.7	141	68.6	83.5	40.1	60.0

Jahreswerte in m³/s (Q),l/s.km²(Mq), mm (h_A)

	Berichtsjahr			Reihe: 2006 - 2010			Reihe: 1951 - 2011		
NQ	0.55	24.02.		0.34	04.01.2006		0.34	28.12.2005	
NQ_T	0.66	03.01.					0.38	29.12.2005	
$MJNQ_T$							0.70		
NJMQ							3.42		1972
MQ,Mq,h_A	3.67	47.0	1481	4.65	59.5	1877	5.07	64.9	2048
HJMQ							7.12		1999
MJHQ							51.2		
HQ	42.3	10.10.		53.5	28.05.2006		141	23.08.2005	

NNQ seit 1951: 0.34 28.12.2005 **HHQ seit** 1951: 141 23.08.2005

Berichtsjahr(J) Überschreitungsdauer der Abflüsse in Tagen Reihe(R): 2006-2010

m³/s	Tage(J)	Tage(R)	m³/s	Tage(J)	Tage(R)	m³/s	Tage(J)	Tage(R)	m³/s	Tage(J)	Tage(R)
10000			**500**			**20.0**	1	3.6	**1.00**	284	307.4
8000			**350**			**16.0**	2	12.2	**0.80**	335	325.0
6000			**250**			**12.0**	8	30.8	**0.60**	365	361.2
4000			**180**			**9.00**	21	57.0	**0.40**		365.2
3000			**140**			**7.00**	56	86.0	**0.30**		
2000			**100**			**5.00**	108	125.0	**0.20**		
1600			**80.0**			**3.50**	150	154.2	**0.10**		
1200			**60.0**			**2.50**	181	184.6	**0.06**		
900			**40.0**			**1.80**	223	222.4	**0.03**		
700			**30.0**		0.8	**1.40**	244	258.6	**0.00**		

siehe Tabelle Überleitungen u. Speicherungen d. Berichtsjahrs
Im Apr,Mai,Jun,Jul,Aug,Sep,Okt,Dez nach erg.Wasserständen erm.

Nr. 47 Steeg Lech

Mst.Nr. 201012 Art: Schreibpegel Einzugsgebiet: 247.9 km²

Ableitungen aus: 6.2 km² **E(wirksam):** 241.7 km²

Monat	I	II	III	IV	V	VI	VII	VIII	IX	X	XI	XII
Tag	**Tägliche Abflüsse 2011 in m³/s**											
1.	3.46	2.72	2.35	15.2	11.9	28.1	17.0	9.37	4.81	4.80	5.45	2.58
2.	3.42	2.75	2.43	16.3	11.8	19.1	15.8	8.45	4.78	4.57	5.29	2.60
3.	3.27	2.64	2.33	17.0	14.3	18.0	13.1	9.02	4.57	4.41	5.13	2.63
4.	3.47	2.81	2.31	17.7	11.8	18.4	11.4	16.5	4.51	4.26	4.98	2.73
5.	3.48	2.73	2.44	13.4	10.3	17.6	10.6	12.3	9.92	4.18	4.91	3.12
6.	3.56	2.86	2.64	12.5	10.9	15.9	10.1	11.0	7.81	4.12	4.83	2.55
7.	3.30	2.90	2.70	17.7	13.3	14.4	9.78	20.6	5.81	5.35	4.57	2.70
8.	3.35	2.93	2.72	24.6	16.1	16.0	11.3	29.3	5.38	5.21	4.37	2.79
9.	3.42	2.87	2.84	22.1	16.7	18.7	9.78	23.6	5.38	5.55	4.18	2.65
10.	3.21	2.88	2.93	19.2	16.2	16.8	9.88	26.0	4.93	52.1	4.01	2.66
11.	3.04	2.91	3.00	17.3	15.7	14.7	9.38	17.8	4.61	36.9	3.91	2.71
12.	3.15	2.83	3.51	19.4	16.5	13.6	8.79	13.0	6.92	27.7	3.79	2.66
13.	16.5	2.84	3.64	15.8	18.8	14.5	11.8	10.6	5.30	24.1	3.66	2.45
14.	15.5	2.77	4.15	12.4	21.9	16.4	20.3	8.96	4.93	19.0	3.54	2.50
15.	8.96	2.76	4.92	11.2	23.8	15.1	15.7	12.7	4.59	14.5	3.46	2.45
16.	6.58	2.74	5.00	10.8	16.5	14.7	12.7	9.87	4.33	12.5	3.34	2.75
17.	5.90	2.73	5.37	10.5	15.4	16.0	12.9	8.29	5.47	11.2	3.19	2.81
18.	5.23	2.69	5.32	11.0	16.6	48.1	21.8	7.44	11.9	10.1	3.09	2.47
19.	4.69	2.58	4.39	12.2	16.0	39.8	16.4	7.88	13.7	9.40	3.03	2.32
20.	4.36	2.55	3.76	13.6	18.1	24.1	36.4	6.92	12.9	8.64	3.07	2.31
21.	3.98	2.58	3.69	15.3	18.9	19.9	30.9	6.18	16.1	8.05	3.01	2.44
22.	3.88	2.50	3.79	16.1	18.4	19.5	22.7	5.80	14.5	7.62	2.99	2.47
23.	3.76	2.19	4.35	15.6	20.8	28.1	18.1	5.46	11.0	7.33	2.88	3.07
24.	3.64	2.28	5.30	15.1	19.7	23.4	15.8	5.23	8.91	7.06	2.78	2.82
25.	3.52	2.35	6.33	15.8	18.9	18.4	13.9	5.06	7.58	6.91	2.72	2.47
26.	3.40	2.26	6.39	15.5	18.0	15.8	12.0	4.87	6.74	6.76	2.76	2.38
27.	3.31	2.33	5.90	13.3	27.2	14.3	11.7	7.00	6.09	6.46	2.70	2.40
28.	3.21	2.32	6.11	11.7	25.8	13.1	14.9	6.43	5.61	6.18	2.65	2.45
29.	3.11		6.12	12.3	20.6	12.1	13.7	5.68	5.29	5.99	2.63	2.48
30.	3.01		6.69	12.1	17.7	22.8	11.9	5.15	4.98	5.80	2.59	2.43
31.	2.92		7.60		18.9		10.5	4.91		5.62		2.71
	Extremwerte in m³/s											
am	31.	24.	03.	18.	05.	29.	12.	31.	16.	06.	30.	20.
NQ	2.87	1.92	2.25	9.99	9.91	11.7	8.66	4.75	4.26	4.09	2.57	2.10
HQ	25.1	3.34	12.1	29.3	36.6	82.3	51.1	37.9	21.1	117	5.53	5.22
am	13.	07.	31.	08.	27.	18.	20.	07.	21.	10.	01.	31.
	Monatsmittel in m³/s(MQ),l/s.km²(Mq) bzw.Monatssummen in mm (h_A)											
MQ	4.70	2.65	4.23	15.1	17.3	19.6	14.9	10.7	7.31	11.0	3.65	2.60
Mq	19.4	11.0	17.5	62.4	71.7	81.0	61.5	44.2	30.3	45.7	15.1	10.8
h_A	52	27	47	162	192	210	165	118	78	122	39	28

Reihe: 2006-2010 **Mittlere Monatsmittel in m³/s (MQ),l/s.km²(Mq) bzw. -summen in mm (h_A)**

MQ	3.83	2.66	5.12	15.2	33.9	26.3	20.3	16.4	11.3	6.54	6.51	4.45
Mq	15.8	11.0	21.2	62.7	140	109	83.8	67.8	46.8	27.1	27.0	18.4
h_A	42	27	57	163	376	282	225	182	121	73	70	48

Reihe: 1951-2011 **Mittlere Monatsmittel mit Extremwerten in m³/s**

NQ	1.01	0.58	0.54	1.63	3.14	6.67	3.56	2.02	2.75	1.82	1.63	0.55
NQ_T	1.13	0.65	0.57	1.76	4.21	6.94	3.79	2.08	2.88	1.84	1.76	1.29
MNQ_T	2.22	2.06	2.45	4.75	12.9	18.1	13.3	7.93	6.07	4.63	3.66	2.74
NMQ	1.58	1.40	2.00	3.72	13.4	16.5	7.97	4.41	4.01	2.74	2.22	1.68
MQ	3.09	2.90	5.24	11.9	28.9	30.8	23.3	16.2	11.6	8.02	5.86	4.05
HMQ	8.69	7.11	13.1	23.2	65.3	57.8	41.4	31.1	22.7	22.9	18.3	9.20
MHQ	9.65	9.83	19.1	33.5	69.9	73.2	70.5	74.7	40.8	31.9	21.1	16.6
HQ	68.4	130	140	58.3	166	171	178	361	124	181	133	120

Jahreswerte in m³/s (Q),l/s.km²(Mq), mm (h_A)

	Berichtsjahr			Reihe: 2006 - 2010			Reihe: 1951 - 2011		
NQ	1.92	24.02.		1.44	12.02.2006		0.54	13.03.1988	
NQ_T	2.19	23.02.					0.57	13.03.1988	
$MJNQ_T$							1.83		
NJMQ							8.87		1971
MQ,Mq,h_A	9.51	39.4	1241	12.8	53.0	1671	12.7	52.6	1657
HJMQ							18.6		1999
MJHQ							109		
HQ	117	10.10.		128	13.07.2008		361	22.08.2005	

NNQ seit 1951: 0.54 13.03.1988 **HHQ seit** 1951: 361 22.08.2005

Berichtsjahr(J) Überschreitungsdauer der Abflüsse in Tagen Reihe(R): 2006-2010

m³/s	Tage(J)	Tage(R)	m³/s	Tage(J)	Tage(R)	m³/s	Tage(J)	Tage(R)	m³/s	Tage(J)	Tage(R)
10000			**500**			**20.0**	28	78.6	**1.00**		
8000			**350**			**16.0**	72	107.6	**0.80**		
6000			**250**			**12.0**	121	136.2	**0.60**		
4000			**180**			**9.00**	154	163.2	**0.40**		
3000			**140**			**7.00**	171	195.2	**0.30**		
2000			**100**			**5.00**	216	239.4	**0.20**		
1600			**80.0**		0.4	**3.50**	262	294.6	**0.10**		
1200			**60.0**		2.0	**2.50**	341	328.8	**0.06**		
900			**40.0**	2	14.8	**1.80**	365	353.2	**0.03**		
700			**30.0**	6	38.4	**1.40**		365.2	**0.00**		

Im Jän,Feb,Okt,Nov,Dez nach ergänzten Wasserständen ermittelt

Abflüsse

Nr. 49 Vorderhornbach (Brücke)
Hornbach

Mst.Nr. 201053 Art: Schreibpegel Einzugsgebiet: 64.0 km²

Monat	I	II	III	IV	V	VI	VII	VIII	IX	X	XI	XII
Tag	Tägliche Abflüsse 2011 in m³/s											
1.	1.17	0.98	0.85	1.96	2.15	6.08	5.01	2.31	1.20	1.34	1.19	0.85
2.	1.16	0.95	0.85	2.36	2.15	3.41	4.27	2.21	1.23	1.29	1.22	0.85
3.	1.16	0.93	0.85	2.85	2.53	3.27	3.12	2.24	1.25	1.27	1.24	0.84
4.	1.15	0.92	0.84	3.89	2.21	3.13	2.75	5.35	1.23	1.25	1.23	0.83
5.	1.15	0.94	0.84	3.11	1.95	2.94	2.46	2.58	1.88	1.23	1.22	0.90
6.	1.14	0.95	0.84	2.64	1.90	3.68	2.26	2.21	1.50	1.22	1.20	0.85
7.	1.15	0.92	0.84	3.26	2.10	2.84	2.09	4.95	1.33	1.45	1.19	0.88
8.	1.24	0.94	0.85	5.02	2.51	3.06	2.27	7.94	1.29	1.67	1.17	0.99
9.	1.25	0.94	0.85	3.94	2.69	3.76	2.17	6.37	1.34	1.79	1.14	0.88
10.	1.20	0.93	0.85	3.42	2.65	3.17	3.77	8.54	1.33	23.1	1.12	0.92
11.	1.17	0.92	0.87	2.99	2.73	2.48	2.68	4.42	1.34	10.4	1.10	0.97
12.	1.17	0.91	0.89	4.72	3.22	2.31	2.15	3.13	1.31	5.98	1.09	0.90
13.	5.10	0.90	0.91	3.46	4.71	2.24	3.17	2.61	1.29	5.46	1.08	0.87
14.	5.56	0.90	0.91	2.71	5.30	2.35	4.11	2.22	1.26	4.34	1.07	0.84
15.	2.71	0.89	0.89	2.42	6.82	2.40	2.71	4.59	1.24	3.67	1.06	0.84
16.	1.95	0.88	0.86	2.28	3.95	2.48	2.25	2.84	1.23	3.27	1.05	0.96
17.	1.67	0.87	1.01	2.16	3.34	2.94	2.67	2.12	1.22	2.99	1.05	1.00
18.	1.54	0.87	1.41	2.13	3.34	12.2	4.23	1.86	1.87	2.74	1.04	0.88
19.	1.44	0.86	1.20	2.16	3.37	10.1	3.56	1.95	2.76	2.52	1.03	0.84
20.	1.33	0.85	0.96	2.30	3.95	5.51	16.3	1.61	2.44	2.43	1.02	0.82
21.	1.23	0.85	0.91	2.54	4.15	4.07	10.6	1.50	2.43	2.27	1.00	0.82
22.	1.17	0.85	0.92	2.69	4.10	4.10	6.78	1.79	2.23	2.11	0.99	0.84
23.	1.12	0.84	0.96	2.62	4.94	4.50	5.52	1.51	1.87	1.96	0.97	0.95
24.	1.09	0.84	1.02	2.63	4.30	4.06	4.75	1.44	1.69	1.86	0.95	0.95
25.	1.09	0.84	1.10	2.64	4.04	3.15	3.72	1.35	1.59	1.76	0.93	0.87
26.	1.08	0.85	1.16	2.54	3.80	2.72	3.02	1.32	1.49	1.66	0.92	0.86
27.	1.07	0.85	1.17	2.34	6.75	2.49	3.09	1.91	1.40	1.56	0.90	0.86
28.	1.02	0.84	1.20	2.15	5.50	2.32	3.63	1.57	1.37	1.47	0.88	0.88
29.	0.99		1.24	2.12	3.73	2.22	4.12	1.34	1.38	1.38	0.87	0.89
30.	0.98		1.29	2.17	3.59	10.5	2.91	1.26	1.36	1.30	0.86	0.88
31.	0.98		1.33		4.22		2.46	1.23		1.22		0.97
	Extremwerte in m³/s											
am	31.	24.	01.	01.	06.	13.	13.	31.	01.	31.	30.	20.
NQ	0.97	0.84	0.84	1.61	1.86	2.19	1.87	1.18	1.18	1.18	0.86	0.81
HQ	7.58	0.99	1.61	7.77	11.5	23.4	24.6	14.5	3.30	55.3	1.24	1.63
am	14.	01.	31.	12.	27.	18.	20.	04.	05.	10.	03.	31.
	Monatsmittel in m³/s(MQ),l/s.km²(Mq) bzw.Monatssummen in mm (h_A)											
MQ	1.52	0.89	0.99	2.81	3.63	4.02	4.02	2.85	1.55	3.16	1.06	0.89
Mq	23.8	14.0	15.5	43.9	56.8	62.8	62.8	44.5	24.1	49.4	16.5	13.8
h_A	64	34	41	114	152	163	168	119	63	132	43	36

Reihe: 2006-2010	Mittlere Monatsmittel in m³/s (MQ),l/s.km²(Mq) bzw. -summen in mm (h_A)											
MQ	1.33	0.93	1.86	4.01	7.27	6.55	5.47	4.91	2.88	1.61	1.81	1.33
Mq	20.8	14.5	29.0	62.7	114	102	85.5	76.7	45.0	25.2	28.4	20.8
h_A	56	35	78	162	304	265	229	205	117	67	74	54
Reihe: 1976-2011	Mittlere Monatsmittel mit Extremwerten in m³/s											
NQ	0.47	0.46	0.23	0.91	1.54	2.12	1.52	1.18	0.90	0.68	0.64	0.51
NQ_T	0.47	0.46	0.46	1.00	1.55	2.13	1.55	1.20	0.92	0.72	0.64	0.51
MNQ_T	0.88	0.86	1.09	1.81	3.70	4.49	3.43	2.17	1.76	1.36	1.16	0.99
NMQ	0.48	0.54	0.71	1.81	3.63	4.02	2.21	1.85	1.37	0.92	0.73	0.57
MQ	1.26	1.22	2.27	3.66	7.31	8.26	6.89	4.88	3.76	2.42	1.94	1.55
HMQ	3.56	3.11	5.45	6.85	17.0	14.0	11.4	8.07	7.02	7.73	6.62	3.68
MHQ	4.82	3.90	8.65	9.24	21.2	25.1	30.3	29.9	19.3	13.7	8.19	7.41
HQ	41.5	33.7	59.2	17.7	63.6	57.3	54.0	71.2	44.3	55.3	35.8	37.2

Jahreswerte in m³/s (Q),l/s.km²(Mq), mm (h_A)									
	Berichtsjahr			Reihe: 2006 - 2010			Reihe: 1976 - 2011		
NQ	0.81	20.12.		0.23	11.03.2009		0.23	11.03.2009	
NQ_T	0.81	20.12.					0.46	08.03.1996	
$MJNQ_T$							0.73		
NJMQ							2.29		2011
MQ,Mq,h_A	2.29	35.8	1129	3.36	52.5	1656	3.80	59.3	1871
HJMQ							5.19		1981
MJHQ							44.9		
HQ	55.3	10.10.		54.1	28.05.2006		71.2	22.08.2005	

NNQ seit 1975: 0.23 11.03.2009 **HHQ seit** 1975: 71.2 22.08.2005

Berichtsjahr(J)	Überschreitungsdauer der Abflüsse in Tagen					Reihe(R): 2006-2010					
m³/s	Tage(J)	Tage(R)	m³/s	Tage(J)	Tage(R)	m³/s	Tage(J)	Tage(R)	m³/s	Tage(J)	Tage(R)
10000			500			20.0	1	1.4	1.00	275	301.4
8000			350			16.0	2	2.8	0.80	365	322.6
6000			250			12.0	3	7.2	0.60		348.2
4000			180			9.00	7	22.2	0.40		365.2
3000			140			7.00	9	42.6	0.30		
2000			100			5.00	25	80.6	0.20		
1600			80.0			3.50	60	123.0	0.10		
1200			60.0			2.50	112	158.0	0.06		
900			40.0			1.80	168	209.0	0.03		
700			30.0			1.40	190	250.8	0.00		

Im Aug,Sep,Okt,Nov,Dez nach ergänzten Wasserständen ermittelt

Nr. 50 Stanzach
Namlosbach

Mst.Nr. 202226 Art: Schreibpegel Einzugsgebiet: 66.4 km²

Monat	I	II	III	IV	V	VI	VII	VIII	IX	X	XI	XII
Tag	Tägliche Abflüsse 2011 in m³/s											
1.	0.69	0.66	0.64	2.24	1.71	3.72	2.45	1.51	1.07	0.89	1.02	0.58
2.	0.69	0.65	0.64	2.49	1.67	2.67	2.65	1.38	1.03	0.85	0.99	0.58
3.	0.69	0.65	0.64	2.69	1.89	2.28	2.05	2.44	0.97	0.82	0.97	0.60
4.	0.69	0.65	0.64	2.65	1.58	2.15	1.70	4.15	0.97	0.78	0.97	0.60
5.	0.69	0.65	0.64	2.36	1.42	1.99	1.49	2.74	1.83	0.76	0.98	0.71
6.	0.69	0.65	0.64	1.99	1.46	1.88	1.37	2.10	1.56	0.75	0.98	0.61
7.	0.69	0.65	0.64	2.60	1.65	1.74	1.29	4.06	1.25	1.21	0.94	0.82
8.	0.69	0.64	0.64	3.72	1.88	1.87	1.34	5.33	1.16	1.31	0.90	0.81
9.	0.69	0.64	0.64	3.32	1.89	2.39	1.21	4.04	1.09	1.36	0.86	0.62
10.	0.69	0.64	0.64	2.80	1.79	2.60	2.14	4.37	1.00	11.9	0.84	0.65
11.	0.69	0.64	0.66	2.30	1.79	2.16	2.15	3.15	0.94	6.66	0.82	0.69
12.	0.89	0.64	0.67	2.47	1.89	1.98	1.55	2.36	0.98	4.28	0.79	0.64
13.	3.44	0.64	0.68	2.20	2.14	2.03	1.70	2.00	0.88	3.27	0.77	0.59
14.	3.94	0.64	0.69	1.72	2.62	2.08	2.57	1.81	0.87	2.63	0.76	0.59
15.	2.12	0.64	0.71	1.48	4.34	2.38	2.19	3.51	0.82	2.09	0.75	0.59
16.	1.60	0.64	0.72	1.36	3.16	2.00	1.81	2.65	0.79	1.90	0.74	0.86
17.	1.41	0.64	0.90	1.34	2.70	1.94	1.84	2.08	0.85	1.75	0.72	0.86
18.	1.31	0.64	1.23	1.41	2.90	5.81	3.85	1.80	1.76	1.71	0.71	0.65
19.	1.14	0.64	1.08	1.59	2.65	5.92	2.90	1.82	2.86	1.68	0.70	0.59
20.	0.98	0.64	0.89	1.76	2.57	3.74	4.40	1.58	2.68	1.61	0.69	0.56
21.	0.89	0.64	0.85	1.97	2.99	2.68	4.52	1.43	2.82	1.46	0.68	0.56
22.	0.82	0.64	0.85	2.10	2.53	2.27	3.11	1.35	2.52	1.37	0.67	0.59
23.	0.80	0.64	0.88	2.04	2.87	2.13	2.56	1.27	1.92	1.31	0.66	0.81
24.	0.79	0.64	0.95	1.99	2.55	2.07	2.39	1.38	1.58	1.27	0.63	0.78
25.	0.77	0.64	1.05	2.09	2.27	1.83	2.22	1.34	1.37	1.26	0.62	0.64
26.	0.76	0.64	1.09	2.04	2.14	1.64	1.94	1.19	1.23	1.24	0.61	0.60
27.	0.74	0.64	1.08	1.72	3.64	1.52	1.78	1.86	1.12	1.18	0.61	0.60
28.	0.72	0.64	1.25	1.54	4.31	1.43	1.83	1.56	1.05	1.13	0.60	0.63
29.	0.71		1.20	1.62	3.14	1.36	2.24	1.32	0.99	1.09	0.60	0.64
30.	0.69		1.29	1.71	2.52	3.00	1.90	1.20	0.94	1.06	0.59	0.62
31.	0.67		1.40		2.96		1.67	1.13		1.04		0.67
	Extremwerte in m³/s											
am	31.	11.	01.	17.	05.	29.	10.	31.	16.	06.	28.	31.
NQ	0.66	0.64	0.64	1.29	1.34	1.32	1.14	1.09	0.77	0.74	0.59	0.52
HQ	5.13	0.66	1.79	4.10	5.83	11.1	5.66	6.33	3.37	27.8	1.03	1.50
am	14.	01.	31.	08.	27.	18.	20.	07.	21.	10.	01.	07.
	Monatsmittel in m³/s(MQ),l/s.km²(Mq) bzw.Monatssummen in mm (h_A)											
MQ	1.06	0.64	0.86	2.11	2.44	2.44	2.22	2.26	1.36	1.99	0.77	0.66
Mq	15.9	9.68	12.9	31.8	36.7	36.8	33.4	34.0	20.5	29.9	11.6	9.87
h_A	43	23	35	82	98	95	90	91	53	80	30	26

Reihe: 2006-2010	Mittlere Monatsmittel in m³/s (MQ),l/s.km²(Mq) bzw. -summen in mm (h_A)											
MQ	0.85	0.62	1.40	3.99	6.17	4.73	3.69	3.39	2.38	1.29	1.33	1.06
Mq	12.9	9.40	21.1	60.2	93.0	71.2	55.6	51.0	35.9	19.4	20.0	16.0
h_A	34	23	57	156	249	185	149	137	93	52	52	42
Reihe: 1998-2011	Mittlere Monatsmittel mit Extremwerten in m³/s											
NQ	0.40	0.35	0.31	1.07	1.34	1.09	0.94	0.74	0.77	0.58	0.49	0.43
NQ_T	0.40	0.35	0.35	1.08	1.42	1.11	0.95	0.74	0.79	0.58	0.49	0.44
MNQ_T	0.67	0.63	0.70	1.67	3.89	2.56	1.68	1.52	1.31	1.15	0.97	0.79
NMQ	0.42	0.37	0.59	2.11	2.44	2.44	1.63	0.91	1.32	1.13	0.53	0.46
MQ	0.87	0.77	1.72	3.46	6.28	4.59	3.32	3.09	2.50	1.98	1.43	1.03
HMQ	1.70	1.64	3.01	5.53	15.3	7.03	5.26	5.04	4.14	3.90	3.27	1.49
MHQ	2.65	1.79	6.94	8.92	15.6	15.3	13.8	16.9	9.50	6.89	4.08	2.67
HQ	10.6	7.74	28.9	21.5	54.1	31.4	35.2	55.8	19.7	27.8	12.8	6.83

Jahreswerte in m³/s (Q),l/s.km²(Mq), mm (h_A)									
	Berichtsjahr			Reihe: 2006 - 2010			Reihe: 1998 - 2011		
NQ	0.52	31.12.		0.31	12.03.2009		0.31	12.03.2009	
NQ_T	0.55	20.12.					0.35	01.03.2009	
$MJNQ_T$							0.56		
NJMQ							1.57		2011
MQ,Mq,h_A	1.57	23.7	747	2.60	39.1	1234	2.60	39.1	1233
HJMQ							3.76		1999
MJHQ							27.7		
HQ	27.8	10.10.		35.2	11.07.2010		55.8	22.08.2005	

NNQ seit 1985: 0.31 12.03.2009 **HHQ seit** 1985: 55.8 22.08.2005

Berichtsjahr(J)	Überschreitungsdauer der Abflüsse in Tagen					Reihe(R): 2006-2010					
m³/s	Tage(J)	Tage(R)	m³/s	Tage(J)	Tage(R)	m³/s	Tage(J)	Tage(R)	m³/s	Tage(J)	Tage(R)
10000			500			20.0			1.00	214	266.0
8000			350			16.0		0.2	0.80	253	302.6
6000			250			12.0		1.4	0.60	355	327.2
4000			180			9.00	1	8.4	0.40	365	359.2
3000			140			7.00	1	20.4	0.30		365.2
2000			100			5.00	5	54.2	0.20		
1600			80.0			3.50	21	96.0	0.10		
1200			60.0			2.50	58	135.8	0.06		
900			40.0			1.80	122	171.2	0.03		
700			30.0			1.40	164	203.8	0.00		

Im Jän,Feb,Mrz,Dez nach ergänzten Wasserständen ermittelt

Nr. 51 Lechaschau
Lech

Mst.Nr. 201087 Art: Schreibpegel Einzugsgebiet: 1012.2 km²

Ableitungen aus: 81.2 km² E(wirksam): 931.0 km²

Monat	I	II	III	IV	V	VI	VII	VIII	IX	X	XI	XII
Tag	**Tägliche Abflüsse 2011 in m³/s**											
1.	13.3	11.6	9.72	31.1	29.6	67.4	53.8	31.9	23.7	21.4	16.6	7.42
2.	13.2	11.5	9.81	35.4	28.7	52.4	48.7	29.9	23.2	20.8	15.8	7.34
3.	13.3	11.1	9.77	39.5	31.3	47.8	41.3	32.6	22.6	20.2	15.0	7.31
4.	12.2	10.7	9.70	44.4	29.8	46.6	36.6	52.3	22.2	19.9	14.1	7.30
5.	12.1	10.8	9.87	37.5	26.8	44.6	34.0	43.7	28.3	19.5	13.4	8.08
6.	11.7	10.9	10.1	30.9	25.8	42.5	32.2	37.5	30.9	19.1	13.0	8.04
7.	12.3	10.9	10.3	31.9	27.2	40.6	31.1	51.4	26.5	21.8	12.5	8.69
8.	13.2	11.1	10.2	49.2	31.0	38.9	31.8	94.8	24.9	24.3	11.7	10.5
9.	14.7	11.1	10.5	52.1	37.2	46.3	31.1	81.9	24.0	25.2	11.1	9.15
10.	15.0	11.1	11.5	46.2	35.2	44.6	33.9	85.3	23.1	159	11.0	8.85
11.	13.9	11.1	12.7	41.4	35.5	40.2	39.3	63.4	22.2	125	10.6	9.34
12.	14.3	10.9	13.2	43.5	34.3	38.1	32.4	48.8	23.6	76.1	10.5	9.11
13.	48.5	10.8	14.2	42.5	36.4	37.4	31.5	40.3	22.9	63.5	10.2	8.84
14.	64.0	10.5	17.4	35.1	39.6	38.1	50.8	36.0	22.1	53.4	10.0	8.50
15.	43.5	10.5	21.7	31.5	62.3	38.1	43.9	48.3	21.4	44.3	9.85	8.59
16.	33.8	10.4	24.3	29.8	50.0	36.8	38.0	45.6	20.8	39.0	9.68	9.34
17.	30.0	10.1	26.8	28.7	41.7	39.0	35.1	37.9	21.3	35.8	9.36	12.0
18.	25.0	9.99	30.9	28.2	39.4	96.4	58.7	33.3	26.9	33.7	9.14	10.6
19.	21.7	9.74	28.4	29.1	39.2	142	50.6	33.2	40.2	32.2	8.93	9.72
20.	21.4	9.65	25.5	30.5	41.3	84.4	89.7	31.8	37.6	31.4	8.76	9.24
21.	19.0	9.70	23.4	33.1	48.6	63.7	105	29.4	39.7	29.0	8.65	8.81
22.	17.5	9.71	20.1	35.5	48.1	56.8	72.1	28.2	40.9	27.2	8.54	8.91
23.	16.1	9.59	20.0	38.0	58.3	64.5	59.5	28.2	35.0	25.7	8.47	10.3
24.	14.6	9.82	20.7	37.4	57.3	60.7	50.3	27.0	31.0	24.4	8.29	11.3
25.	15.0	9.51	22.0	35.5	54.5	52.3	44.9	26.8	28.4	23.3	8.06	10.4
26.	14.0	9.74	23.3	36.4	50.8	45.0	39.9	25.1	26.5	22.4	8.02	9.76
27.	14.0	9.80	23.3	33.6	65.6	42.3	36.3	29.5	24.9	21.3	7.84	9.26
28.	14.0	9.78	25.6	30.8	74.5	40.0	39.7	30.4	23.7	20.2	7.74	9.08
29.	14.0		24.5	30.1	56.4	38.5	41.8	27.6	22.9	19.2	7.74	8.96
30.	13.1		25.4	31.3	48.1	70.8	37.8	25.7	22.1	18.2	7.53	9.03
31.	12.7		25.9		50.2		34.4	24.5		17.4		9.05
	Extremwerte in m³/s											
am	31.	03.	01.	01.	06.	16.	09.	31.	16.	31.	30.	01.
NQ	9.56	4.37	9.36	25.4	22.7	35.7	29.4	21.4	18.8	15.8	2.41	2.80
HQ	88.6	15.3	33.3	58.7	95.2	217	147	106	47.7	359	19.5	12.5
am	13.	03.	18.	09.	27.	18.	21.	08.	22.	10.	01.	17.
	Monatsmittel in m³/s(MQ),l/s.km²(Mq) bzw.Monatssummen in mm (h_A)											
MQ	19.7	10.4	18.4	36.0	43.1	53.2	45.4	40.7	26.8	36.6	10.4	9.13
Mq	21.2	11.2	19.8	38.7	46.2	57.2	48.7	43.7	28.8	39.3	11.2	9.80
h_A	57	27	53	100	124	148	130	117	75	105	29	25

Reihe: 2006-2010 **Mittlere Monatsmittel in m³/s (MQ),l/s.km²(Mq) bzw. -summen in mm (h_A)**

MQ	16.9	13.8	24.3	49.9	98.9	81.8	67.0	55.7	41.7	23.1	24.0	18.3
Mq	18.1	14.9	26.1	53.6	106	87.9	72.0	59.8	44.8	24.8	25.8	19.7
h_A	49	36	70	139	285	228	193	160	116	66	67	51

Reihe: 1971-2011 **Mittlere Monatsmittel mit Extremwerten in m³/s**

NQ	1.96	2.19	3.97	8.36	11.8	23.6	10.5	12.4	9.13	4.91	2.41	2.80
NQ_T	6.24	5.73	5.03	12.1	18.0	23.9	23.6	17.5	11.8	11.7	7.53	7.24
MNQ_T	11.3	11.0	12.7	23.0	49.6	57.2	43.4	32.8	25.3	20.9	16.9	13.5
NMQ	7.60	7.80	8.97	19.8	35.8	50.0	39.5	29.8	18.1	13.8	10.4	8.95
MQ	15.2	14.5	24.6	43.0	89.8	92.7	73.1	55.3	41.6	30.4	24.2	18.9
HMQ	33.1	29.3	61.7	72.8	221	170	135	88.9	71.2	74.8	58.7	33.3
MHQ	35.6	32.4	69.5	97.7	208	221	213	220	120	88.8	67.2	54.3
HQ	234	281	412	230	855	473	455	943	334	481	322	228

Jahreswerte in m³/s (Q),l/s.km²(Mq), mm (h_J)

	Berichtsjahr			Reihe: 2006 - 2010			Reihe: 1971 - 2011		
NQ	2.41	30.11.		4.91	17.10.2009		1.96	30.01.1996	
NQ_T	7.29	04.12.					5.03	02.03.1979	
$MJNQ_T$							9.31		
NJMQ							29.3		2011
MQ,Mq,h_A	29.3	31.4	992	43.3	46.5	1467	43.7	47.0	1482
HJMQ							62.8		1999
MJHQ							362		
HQ	359	10.10.		479	29.05.2006		943	23.08.2005	

NNQ seit 1971: 1.96 30.01.1996 **HHQ seit** 1971: 943 23.08.2005

Berichtsjahr(J) Überschreitungsdauer der Abflüsse in Tagen Reihe(R): 2006-2010

m³/s	Tage(J)	Tage(R)	m³/s	Tage(J)	Tage(R)	m³/s	Tage(J)	Tage(R)	m³/s	Tage(J)	Tage(R)
10000			**500**			**20.0**	233	261.4	**1.00**		
8000			**350**			**16.0**	244	298.0	**0.80**		
6000			**250**		0.2	**12.0**	273	322.0	**0.60**		
4000			**180**		3.0	**9.00**	339	350.6	**0.40**		
3000			**140**	2	10.4	**7.00**	365	365.2	**0.30**		
2000			**100**	4	28.2	**5.00**			**0.20**		
1600			**80.0**	10	49.2	**3.50**			**0.10**		
1200			**60.0**	23	84.0	**2.50**			**0.06**		
900			**40.0**	80	143.2	**1.80**			**0.03**		
700			**30.0**	156	183.6	**1.40**			**0.00**		

ausgewertet nach Erhebungen des E-Werkes Reutte
siehe Tabelle Überleitungen u. Speicherungen d. Berichtsjahrs
durch Kraftwerksbetrieb beeinflusst
Im Jän,Feb,Mrz,Apr,Mai,Jun nach ergänzten Wasserständen erm.

Nr. 55 Vils (Lände)
Vils

Mst.Nr. 201111 Art: Schreibpegel Einzugsgebiet: 198.1 km²

Monat	I	II	III	IV	V	VI	VII	VIII	IX	X	XI	XII
Tag	**Tägliche Abflüsse 2011 in m³/s**											
1.	3.58	2.93	2.46	6.32	3.08	14.6	17.3	5.95	3.87	3.26	2.39	1.47
2.	3.48	2.75	2.47	6.03	3.30	9.18	13.5	5.51	3.52	3.13	2.27	1.43
3.	3.30	2.67	2.42	5.96	3.94	6.99	9.92	5.48	3.24	3.06	2.23	1.45
4.	3.06	2.63	2.37	7.74	3.46	5.68	7.89	11.5	3.36	3.22	2.19	1.53
5.	3.00	2.68	2.42	7.40	3.04	5.00	6.85	8.70	9.04	2.92	2.13	2.53
6.	3.16	2.99	2.49	5.97	2.80	5.15	6.18	9.97	6.48	2.64	2.07	1.84
7.	3.71	3.24	2.41	5.79	2.67	5.01	5.67	10.9	4.78	4.16	2.08	2.56
8.	4.71	3.20	2.41	6.69	2.54	4.36	5.70	14.3	4.32	5.64	2.06	4.07
9.	4.98	2.99	2.51	6.37	2.50	4.83	5.40	15.1	3.98	5.88	2.03	2.64
10.	5.14	2.87	2.74	5.75	2.43	4.94	5.48	14.3	3.72	16.5	2.04	4.42
11.	4.68	2.86	2.96	5.13	2.40	4.51	6.29	11.0	3.50	12.8	2.03	5.42
12.	4.74	3.03	3.03	5.21	2.42	4.23	5.18	8.73	3.52	8.73	2.00	3.76
13.	35.4	3.08	3.14	5.06	2.76	3.74	6.62	7.44	3.31	8.15	1.95	3.38
14.	28.1	2.84	3.31	4.48	3.04	3.52	11.2	6.46	3.61	7.32	1.95	3.25
15.	16.0	2.83	3.80	3.95	8.21	3.12	7.71	9.61	3.45	5.93	1.98	3.81
16.	11.6	2.78	4.05	3.64	7.27	3.16	6.52	8.13	3.26	5.52	1.86	4.96
17.	9.37	2.65	6.34	3.41	5.60	5.31	6.04	6.53	3.59	4.86	1.85	6.30
18.	7.83	2.60	11.4	3.10	4.74	16.8	7.40	5.79	7.04	4.32	1.90	4.11
19.	6.75	2.57	7.06	3.01	4.05	16.1	6.36	5.37	10.2	3.91	1.79	3.57
20.	5.85	2.58	5.34	3.01	4.22	9.67	20.1	5.14	8.57	3.81	1.80	3.18
21.	5.26	2.60	4.56	3.01	4.92	7.30	17.3	4.65	7.22	3.50	1.82	3.13
22.	4.80	2.55	4.07	3.23	4.54	6.88	13.5	4.29	6.05	3.42	1.71	3.23
23.	4.30	2.45	3.76	3.22	5.77	8.52	13.1	4.03	5.48	3.13	1.76	6.80
24.	4.08	2.41	3.88	3.30	4.81	8.47	11.6	4.07	4.85	2.94	1.68	5.87
25.	3.90	2.41	4.07	3.39	4.05	6.59	9.78	4.24	4.60	2.83	1.66	4.61
26.	3.76	2.36	4.24	3.31	3.73	5.40	8.29	3.85	4.15	2.74	1.61	3.99
27.	3.56	2.54	4.23	3.16	7.07	4.67	7.24	5.13	3.96	2.64	1.60	3.57
28.	3.39	2.57	4.86	2.98	8.30	4.21	7.05	4.97	3.63	2.56	1.61	3.43
29.	3.23		4.68	3.17	5.72	3.82	9.21	4.19	3.54	2.42	1.55	3.35
30.	3.13		4.40	3.11	4.59	34.7	7.38	3.91	3.40	2.47	1.50	3.30
31.	2.91		4.35		9.31		6.61	3.78		2.34		4.12
	Extremwerte in m³/s											
am	04.	23.	03.	19.	10.	15.	12.	31.	04.	31.	30.	01.
NQ	2.04	1.92	1.96	2.66	1.66	2.35	4.64	3.33	2.66	1.88	1.29	1.20
HQ	56.2	4.00	14.4	9.34	18.5	64.2	28.5	16.5	20.0	31.2	2.80	10.9
am	13.	06.	18.	04.	31.	30.	20.	08.	05.	10.	01.	31.
	Monatsmittel in m³/s(MQ),l/s.km²(Mq) bzw.Monatssummen in mm (h_A)											
MQ	6.80	2.74	3.94	4.53	4.43	7.55	8.98	7.20	4.78	4.73	1.90	3.58
Mq	34.3	13.8	19.9	22.9	22.4	38.1	45.3	36.3	24.1	23.9	9.60	18.1
h_A	92	33	53	59	60	99	121	97	62	64	25	47

Reihe: 2006-2010 **Mittlere Monatsmittel in m³/s (MQ),l/s.km²(Mq) bzw. -summen in mm (h_A)**

MQ	4.19	2.90	8.32	12.5	11.3	9.57	9.12	9.90	7.18	4.43	5.92	4.86
Mq	21.1	14.6	42.0	63.1	57.1	48.3	46.0	50.0	36.3	22.4	29.9	24.6
h_A	57	35	113	164	153	125	123	134	94	60	78	64

Reihe: 1961-2011 **Mittlere Monatsmittel mit Extremwerten in m³/s**

NQ	0.81	0.80	0.55	0.85	1.66	1.99	1.71	1.12	0.93	0.62	0.62	0.69
NQ_T	0.94	0.90	0.55	1.20	2.40	2.23	2.08	1.45	1.22	0.85	0.69	0.69
MNQ_T	2.51	2.55	3.30	5.42	7.46	6.17	4.67	3.75	3.29	2.87	2.74	2.58
NMQ	1.02	1.03	1.32	3.85	4.43	4.88	3.38	2.47	2.02	1.19	0.99	0.73
MQ	4.48	4.30	7.02	10.5	12.8	11.5	9.72	8.62	6.87	5.22	5.09	5.13
HMQ	9.55	11.8	18.3	19.9	41.1	24.4	21.3	19.3	18.4	15.5	16.9	11.0
MHQ	17.8	16.7	27.3	26.7	39.0	48.1	46.6	52.2	27.5	20.5	20.6	25.2
HQ	62.8	126	103	87.0	253	170	151	233	94.1	106	84.6	116

Jahreswerte in m³/s (Q),l/s.km²(Mq), mm (h_J)

	Berichtsjahr			Reihe: 2006 - 2010			Reihe: 1961 - 2011		
NQ	1.20	01.12.		1.15	13.02.2006		0.55	18.03.1971	
NQ_T	1.43	02.12.					0.55	07.03.1971	
$MJNQ_T$							1.77		
NJMQ							4.40		1976
MQ,Mq,h_A	5.12	25.8	815	7.62	38.5	1213	7.62	38.5	1213
HJMQ							12.3		1999
MJHQ							97.2		
HQ	64.2	30.06.		93.2	14.07.2008		253	22.05.1999	

NNQ seit 1955: 0.55 18.03.1971 **HHQ seit** 1955: 253 22.05.1999

Berichtsjahr(J) Überschreitungsdauer der Abflüsse in Tagen Reihe(R): 2006-2010

m³/s	Tage(J)	Tage(R)	m³/s	Tage(J)	Tage(R)	m³/s	Tage(J)	Tage(R)	m³/s	Tage(J)	Tage(R)
10000			**500**			**20.0**	4	16.8	**1.00**		365.2
8000			**350**			**16.0**	10	30.8	**0.80**		
6000			**250**			**12.0**	18	56.2	**0.60**		
4000			**180**			**9.00**	36	97.0	**0.40**		
3000			**140**			**7.00**	64	141.4	**0.30**		
2000			**100**			**5.00**	126	207.6	**0.20**		
1600			**80.0**			**3.50**	217	278.6	**0.10**		
1200			**60.0**		0.4	**2.50**	312	330.6	**0.06**		
900			**40.0**		1.4	**1.80**	351	358.2	**0.03**		
700			**30.0**	2	3.6	**1.40**	365	365.0	**0.00**		

siehe Tabelle Überleitungen u. Speicherungen d. Berichtsjahrs
durch Kraftwerksbetrieb beeinflusst

Abflüsse

Nr. 57 Scharnitz (Weidach) Isar

Mst.Nr. 201095 Art: Schreibpegel Einzugsgebiet: 203.6 km²

Monat	I	II	III	IV	V	VI	VII	VIII	IX	X	XI	XII
Tag	Tägliche Abflüsse 2011 in m³/s											
1.	3.06	2.50	2.14	3.64	4.27	9.13	7.92	7.40	5.76	5.38	5.37	3.83
2.	3.04	2.51	2.12	3.87	4.25	7.77	7.71	7.19	5.64	5.32	5.28	3.80
3.	3.04	2.50	2.10	4.11	4.32	7.55	7.37	8.04	5.60	5.22	5.17	3.74
4.	3.04	2.45	2.08	4.24	4.22	7.61	7.01	9.44	5.48	5.17	5.08	3.73
5.	2.95	2.43	2.07	4.08	4.18	7.38	6.77	8.32	5.71	5.07	5.03	3.73
6.	2.94	2.42	2.09	3.99	4.19	7.13	6.55	7.76	5.53	5.02	4.99	3.71
7.	2.92	2.41	2.06	4.33	4.23	6.83	6.35	10.8	5.31	5.91	4.92	3.68
8.	2.88	2.41	2.03	5.13	4.33	6.84	6.39	13.1	5.28	5.64	4.82	3.61
9.	2.90	2.39	2.05	5.08	4.40	6.86	6.12	12.7	5.17	5.78	4.79	3.57
10.	2.90	2.36	2.03	4.90	4.42	6.52	6.73	12.1	5.06	35.0	4.75	3.53
11.	2.87	2.36	2.03	4.79	4.42	6.67	6.75	10.8	4.98	20.0	4.72	3.54
12.	2.91	2.36	2.06	4.76	4.38	7.03	6.24	9.63	5.49	15.1	4.66	3.48
13.	4.82	2.37	2.08	4.67	4.53	6.83	6.03	9.09	5.05	13.5	4.63	3.45
14.	5.71	2.35	2.12	4.52	4.93	7.16	6.81	8.91	4.86	12.5	4.60	3.41
15.	4.48	2.29	2.37	4.42	5.92	6.80	6.89	10.1	4.78	11.5	4.51	3.38
16.	3.86	2.28	2.67	4.38	5.73	6.61	6.39	9.57	4.75	10.5	4.47	3.40
17.	3.57	2.27	3.35	4.36	5.49	7.48	6.24	8.92	4.68	9.89	4.39	3.36
18.	3.34	2.25	4.47	4.33	5.60	10.6	7.76	8.47	6.78	9.83	4.31	3.37
19.	3.17	2.26	3.77	4.34	5.45	11.8	7.79	8.40	7.89	9.59	4.28	3.34
20.	3.00	2.23	3.42	4.38	5.42	9.37	12.1	8.00	7.15	8.68	4.20	3.31
21.	2.89	2.20	3.26	4.46	5.44	8.50	14.1	7.80	7.77	8.25	4.17	3.31
22.	2.81	2.15	3.21	4.47	5.51	8.17	11.0	7.53	7.53	8.28	4.14	3.31
23.	2.73	2.16	3.24	4.52	5.61	8.72	9.99	7.30	6.98	7.85	4.10	3.24
24.	2.70	2.14	3.33	4.50	5.63	8.88	9.87	7.09	6.62	7.62	4.08	3.19
25.	2.70	2.10	3.37	4.50	5.64	8.11	9.31	6.88	6.31	7.27	4.05	3.20
26.	2.68	2.12	3.32	4.58	5.72	7.74	8.61	6.75	6.08	6.95	3.99	3.17
27.	2.64	2.11	3.23	4.47	7.75	7.57	8.15	6.79	5.86	6.64	3.95	3.15
28.	2.60	2.11	3.35	4.33	9.16	7.25	8.39	6.56	5.69	6.31	3.95	3.16
29.	2.58		3.36	4.33	7.95	7.07	8.30	6.30	5.59	6.06	3.89	3.11
30.	2.58		3.39	4.29	7.30	8.53	8.03	6.10	5.47	5.83	3.86	3.14
31.	2.55		3.36		7.11		7.72	5.98		5.55		3.12
	Extremwerte in m³/s											
am	31.	28.	08.	01.	06.	10.	13.	31.	17.	06.	29.	31.
NQ	2.49	2.08	2.00	3.47	4.14	6.33	5.79	5.83	4.63	4.86	3.74	2.96
HQ	6.58	2.53	4.79	5.68	12.0	19.0	18.7	16.4	12.0	114	5.51	3.94
am	13.	01.	18.	08.	27.	18.	20.	08.	18.	10.	01.	02.
	Monatsmittel in m³/s(MQ),l/s.km²(Mq) bzw.Monatssummen in mm (h_A)											
MQ	3.13	2.30	2.76	4.43	5.40	7.82	7.92	8.51	5.83	9.07	4.50	3.42
Mq	15.4	11.3	13.6	21.7	26.5	38.4	38.9	41.8	28.6	44.5	22.1	16.8
h_A	41	27	36	56	71	100	104	112	74	119	57	44
Reihe: 2006-2010	Mittlere Monatsmittel in m³/s (MQ),l/s.km²(Mq) bzw. -summen in mm (h_A)											
MQ	2.74	2.41	2.91	6.23	12.0	13.2	10.9	9.62	8.40	5.04	4.29	3.45
Mq	13.5	11.9	14.3	30.6	59.0	64.9	53.4	47.2	41.2	24.8	21.1	16.9
h_A	36	29	38	79	158	168	143	127	107	66	55	44
Reihe: 1981-2011	Mittlere Monatsmittel mit Extremwerten in m³/s											
NQ	1.71	1.79	1.89	2.35	2.52	6.33	5.79	4.24	3.87	3.20	2.63	1.96
NQ_T	1.72	1.84	1.89	2.38	2.56	6.52	5.90	4.27	3.90	3.22	2.72	1.97
MNQ_T	2.69	2.47	2.60	4.45	9.30	10.7	9.13	7.04	6.05	4.86	3.95	3.18
NMQ	2.24	2.00	2.33	2.83	5.41	7.82	7.29	5.13	4.64	3.70	3.12	2.42
MQ	3.10	2.76	3.79	6.93	12.8	13.7	12.2	9.83	8.21	6.21	4.78	3.84
HMQ	4.39	3.79	6.66	14.3	29.3	20.0	17.5	16.1	13.4	9.88	9.28	6.22
MHQ	4.03	4.03	7.38	12.6	21.7	25.4	24.7	27.8	14.9	14.0	7.29	6.36
HQ	6.58	21.9	24.4	26.4	90.2	78.0	52.2	146	39.9	114	22.5	23.2

Jahreswerte in m³/s (Q),l/s.km²(Mq), mm (h_l)

	Berichtsjahr			Reihe: 2006 - 2010			Reihe: 1981 - 2011		
NQ	2.00	08.03.		2.01	27.02.2009		1.71	10.01.2004	
NQ_T	2.03	11.03.					1.72	10.01.2004	
$MJNQ_T$							2.30		
NJMQ							5.45		2011
MQ,Mq,h_A	5.45	26.8	844	6.80	33.4	1053	7.37	36.2	1141
HJMQ							10.1		2000
MJHQ							44.2		
HQ	114	10.10.		78.0	03.06.2010		146	23.08.2005	

NNQ seit 1979: 1.71 10.01.2004 HHQ seit 1979: 146 23.08.2005

Berichtsjahr(J) Überschreitungsdauer der Abflüsse in Tagen Reihe(R): 2006-2010

m³/s	Tage(J)	Tage(R)	m³/s	Tage(J)	Tage(R)	m³/s	Tage(J)	Tage(R)	m³/s	Tage(J)	Tage(R)
10000			500			20.0	2	3.4	1.00		
8000			350			16.0	2	16.4	0.80		
6000			250			12.0	10	53.8	0.60		
4000			180			9.00	31	102.2	0.40		
3000			140			7.00	89	134.2	0.30		
2000			100			5.00	173	180.8	0.20		
1600			80.0			3.50	262	253.0	0.10		
1200			60.0			2.50	325	322.0	0.06		
900			40.0		0.2	1.80	365	365.2	0.03		
700			30.0	1	0.4	1.40			0.00		

Im Jul nach ergänzten Wasserständen ermittelt

Nr. 59 Scharnitz (Gießenbach) Gießenbach

Mst.Nr. 202143 Art: Schreibpegel Einzugsgebiet: 65.1 km²

Monat	I	II	III	IV	V	VI	VII	VIII	IX	X	XI	XII
Tag	Tägliche Abflüsse 2011 in m³/s											
1.	0.12	0.14	0.12	0.13	0.31	0.33	0.38	0.37	0.35	0.29	0.40	0.18
2.	0.12	0.13	0.12	0.13	0.31	0.32	0.37	0.36	0.34	0.29	0.39	0.18
3.	0.12	0.13	0.12	0.14	0.30	0.32	0.36	0.38	0.34	0.28	0.37	0.18
4.	0.09	0.14	0.12	0.14	0.31	0.31	0.36	0.36	0.33	0.28	0.36	0.17
5.	0.08	0.14	0.11	0.16	0.31	0.30	0.35	0.35	0.33	0.28	0.35	0.17
6.	0.10	0.14	0.12	0.16	0.30	0.30	0.35	0.35	0.32	0.28	0.33	0.17
7.	0.09	0.14	0.11	0.16	0.29	0.30	0.35	0.43	0.32	0.33	0.32	0.17
8.	0.10	0.14	0.11	0.17	0.30	0.31	0.34	0.52	0.31	0.31	0.31	0.17
9.	0.10	0.13	0.11	0.18	0.29	0.31	0.33	0.54	0.30	0.32	0.29	0.17
10.	0.10	0.13	0.11	0.19	0.29	0.30	0.37	0.51	0.29	2.75	0.28	0.17
11.	0.11	0.13	0.11	0.22	0.30	0.29	0.39	0.47	0.30	2.17	0.27	0.17
12.	0.10	0.13	0.11	0.25	0.29	0.29	0.37	0.41	0.32	1.25	0.26	0.16
13.	0.17	0.13	0.11	0.27	0.29	0.29	0.36	0.41	0.30	1.03	0.25	0.16
14.	0.28	0.13	0.12	0.28	0.31	0.30	0.37	0.42	0.30	0.89	0.23	0.16
15.	0.25	0.12	0.12	0.29	0.36	0.29	0.37	0.47	0.28	0.84	0.22	0.16
16.	0.22	0.12	0.12	0.30	0.34	0.29	0.35	0.41	0.28	0.80	0.21	0.16
17.	0.20	0.12	0.25	0.33	0.29	0.29	0.35	0.41	0.28	0.76	0.20	0.16
18.	0.18	0.12	0.46	0.32	0.26	0.45	0.36	0.41	0.37	0.74	0.19	0.16
19.	0.17	0.11	0.37	0.32	0.26	0.55	0.36	0.41	0.57	0.70	0.19	0.16
20.	0.15	0.10	0.27	0.32	0.26	0.42	0.41	0.40	0.48	0.68	0.19	0.15
21.	0.12	0.11	0.21	0.31	0.27	0.38	0.42	0.39	0.41	0.66	0.19	0.15
22.	0.15	0.10	0.17	0.29	0.26	0.40	0.41	0.38	0.35	0.62	0.19	0.15
23.	0.15	0.10	0.15	0.29	0.26	0.40	0.41	0.36	0.31	0.59	0.19	0.15
24.	0.14	0.11	0.12	0.29	0.25	0.43	0.40	0.37	0.31	0.56	0.19	0.15
25.	0.13	0.11	0.12	0.29	0.25	0.42	0.40	0.37	0.30	0.53	0.18	0.15
26.	0.14	0.13	0.12	0.29	0.25	0.41	0.39	0.35	0.30	0.50	0.18	0.15
27.	0.16	0.12	0.13	0.29	0.33	0.39	0.40	0.39	0.30	0.49	0.18	0.15
28.	0.15	0.12	0.14	0.30	0.38	0.38	0.40	0.37	0.30	0.47	0.18	0.15
29.	0.15		0.13	0.31	0.32	0.37	0.39	0.36	0.30	0.45	0.18	0.15
30.	0.15		0.12	0.31	0.32	0.41	0.37	0.36	0.30	0.44	0.18	0.15
31.	0.15		0.12		0.32		0.37	0.35		0.42		0.14
	Extremwerte in m³/s											
am	07.	19.	24.	02.	25.	07.	09.	02.	18.	06.	30.	31.
NQ	0.07	0.08	0.07	0.07	0.21	0.25	0.28	0.30	0.24	0.23	0.18	0.14
HQ	0.40	0.17	0.56	0.35	0.61	0.65	0.71	0.71	0.63	6.23	0.41	0.18
am	13.	02.	18.	16.	27.	19.	10.	08.	18.	10.	01.	01.
	Monatsmittel in m³/s(MQ),l/s.km²(Mq) bzw.Monatssummen in mm (h_A)											
MQ	0.14	0.12	0.15	0.25	0.30	0.35	0.38	0.40	0.33	0.68	0.25	0.16
Mq	2.20	1.90	2.35	3.81	4.55	5.39	5.76	6.17	5.07	10.4	3.82	2.46
h_A	6	5	6	10	12	14	15	17	13	28	10	6
Reihe: 2006-2010	Mittlere Monatsmittel in m³/s (MQ),l/s.km²(Mq) bzw. -summen in mm (h_A)											
MQ	0.13	0.12	0.20	0.63	0.76	0.74	0.55	0.48	0.45	0.29	0.22	0.18
Mq	1.99	1.84	3.05	9.62	11.7	11.3	8.44	7.31	6.90	4.50	3.43	2.75
h_A	5	4	8	25	31	29	23	20	18	12	9	7
Reihe: 1987-2011	Mittlere Monatsmittel mit Extremwerten in m³/s											
NQ	.028	0.07	0.07	0.07	0.19	0.25	0.25	0.22	0.19	0.10	0.07	0.06
NQ_T	.029	0.07	0.07	0.13	0.22	0.28	0.28	0.25	0.21	0.13	0.09	0.07
MNQ_T	0.25	0.26	0.31	0.57	0.91	0.83	0.65	0.51	0.44	0.35	0.29	0.26
NMQ	0.07	0.07	0.10	0.23	0.28	0.33	0.38	0.28	0.24	0.18	0.11	0.08
MQ	0.29	0.32	0.54	0.93	1.13	1.07	0.90	0.72	0.61	0.48	0.39	0.35
HMQ	0.60	0.89	1.02	1.67	2.87	1.98	1.53	1.30	1.17	0.87	0.95	0.72
MHQ	0.43	1.06	1.26	1.73	2.20	2.13	2.15	2.33	1.31	1.16	0.67	0.70
HQ	1.31	16.1	3.10	3.49	13.7	3.85	5.07	11.2	4.41	6.23	2.46	2.50

Jahreswerte in m³/s (Q),l/s.km²(Mq), mm (h_l)

	Berichtsjahr			Reihe: 2006 - 2010			Reihe: 1987 - 2011		
NQ	0.07	07.01.		0.06	04.01.2007		.028	23.01.1987	
NQ_T	0.08	05.01.					.029	22.01.1987	
$MJNQ_T$							0.18		
NJMQ							0.25		2007
MQ,Mq,h_A	0.29	4.51	142	0.40	6.10	192	0.65	9.91	313
HJMQ							1.06		2000
MJHQ							4.29		
HQ	6.23	10.10.		3.46	03.06.2010		16.1	15.02.1990	

NNQ seit 1985: .028 23.01.1987 HHQ seit 1985: 16.1 15.02.1990

Berichtsjahr(J) Überschreitungsdauer der Abflüsse in Tagen Reihe(R): 2006-2010

m³/s	Tage(J)	Tage(R)	m³/s	Tage(J)	Tage(R)	m³/s	Tage(J)	Tage(R)	m³/s	Tage(J)	Tage(R)
10000			500			20.0			1.00	4	23.2
8000			350			16.0			0.80	7	40.6
6000			250			12.0			0.60	13	81.4
4000			180			9.00			0.40	58	136.4
3000			140			7.00			0.30	172	178.6
2000			100			5.00			0.20	230	240.4
1600			80.0			3.50			0.10	362	329.6
1200			60.0			2.50	1	0.2	0.06	365	365.2
900			40.0			1.80	2	0.6	0.03		
700			30.0			1.40	2	3.0	0.00		

durch Kraftwerksbetrieb beeinflusst
Im Jän durch Eis beeinflusst
Im Jän,Feb,Jun,Okt,Nov,Dez nach ergänzten Wasserständen erm.

Nr. 60 Klamm
Leutascher Ache

Mst.Nr. 202127 Art: Schreibpegel Einzugsgebiet: 45.0 km²

Monat	I	II	III	IV	V	VI	VII	VIII	IX	X	XI	XII
Tag	Tägliche Abflüsse 2011 in m³/s											
1.	0.47	0.48	0.36	1.33	0.62	1.33	1.12	0.89	0.58	0.60	0.60	0.42
2.	0.46	0.47	0.36	1.45	0.63	1.19	1.15	0.85	0.57	0.59	0.59	0.42
3.	0.46	0.46	0.36	1.61	0.66	1.09	1.07	1.06	0.56	0.58	0.57	0.42
4.	0.46	0.46	0.35	1.65	0.60	1.02	1.01	1.19	0.55	0.57	0.55	0.42
5.	0.44	0.45	0.35	1.55	0.54	0.94	0.95	1.01	1.15	0.56	0.54	0.42
6.	0.43	0.44	0.35	1.52	0.55	0.85	0.90	0.97	0.80	0.55	0.53	0.41
7.	0.42	0.43	0.35	1.72	0.57	0.79	0.84	2.40	0.68	0.73	0.53	0.41
8.	0.42	0.43	0.37	1.92	0.58	0.89	0.85	2.80	0.60	0.62	0.52	0.41
9.	0.41	0.43	0.38	1.81	0.55	0.87	0.75	2.59	0.58	0.63	0.51	0.41
10.	0.41	0.42	0.39	1.74	0.54	0.75	0.88	2.27	0.57	7.67	0.51	0.41
11.	0.40	0.42	0.40	1.68	0.50	0.75	0.89	1.83	0.57	4.90	0.50	0.40
12.	0.41	0.42	0.45	1.59	0.54	0.78	0.82	1.59	0.64	3.61	0.50	0.40
13.	0.76	0.41	0.46	1.45	0.54	0.76	0.82	1.41	0.58	2.77	0.49	0.40
14.	1.05	0.41	0.52	1.26	0.76	0.75	1.04	1.30	0.55	2.20	0.48	0.40
15.	0.82	0.41	0.63	1.09	1.13	0.74	0.95	1.42	0.52	1.84	0.48	0.40
16.	0.72	0.40	0.64	0.98	0.85	0.76	0.96	1.30	0.50	1.62	0.47	0.39
17.	0.68	0.40	0.92	0.89	0.90	0.92	0.98	1.20	0.50	1.48	0.47	0.39
18.	0.65	0.40	1.24	0.84	1.05	2.68	1.78	1.14	1.14	1.34	0.46	0.39
19.	0.63	0.39	0.94	0.81	1.02	2.89	1.45	1.34	1.28	1.21	0.45	0.39
20.	0.61	0.39	0.74	0.83	0.95	2.11	1.98	1.13	1.32	1.11	0.45	0.39
21.	0.59	0.39	0.69	0.85	0.86	1.67	2.36	1.08	1.67	1.02	0.44	0.38
22.	0.57	0.38	0.68	0.85	0.85	1.44	1.95	1.02	1.62	0.96	0.44	0.38
23.	0.56	0.38	0.75	0.82	0.81	1.42	1.63	0.96	1.41	0.91	0.44	0.38
24.	0.55	0.38	0.85	0.80	0.81	1.32	1.40	0.91	1.25	0.86	0.44	0.38
25.	0.54	0.38	0.98	0.79	0.80	1.21	1.33	0.85	1.12	0.81	0.44	0.38
26.	0.54	0.37	1.02	0.76	0.78	1.15	1.26	0.80	1.01	0.76	0.43	0.38
27.	0.53	0.37	1.01	0.72	1.29	1.08	1.19	0.87	0.91	0.72	0.43	0.38
28.	0.52	0.37	1.06	0.69	1.37	1.02	1.16	0.77	0.81	0.69	0.43	0.37
29.	0.51		1.04	0.67	1.41	0.96	1.14	0.70	0.73	0.67	0.43	0.37
30.	0.50		1.01	0.64	1.34	1.21	1.06	0.65	0.65	0.64	0.43	0.37
31.	0.49		1.03		1.29		0.96	0.61		0.62		0.37
	Extremwerte in m³/s											
am	11.	28.	07.	30.	11.	11.	09.	31.	17.	06.	30.	31.
NQ	0.40	0.36	0.34	0.63	0.49	0.70	0.69	0.58	0.47	0.54	0.43	0.37
HQ	1.18	0.49	1.45	2.14	2.52	5.58	2.71	4.27	2.24	20.7	0.61	0.43
am	13.	01.	17.	07.	27.	18.	20.	07.	05.	10.	01.	01.
	Monatsmittel in m³/s(MQ),l/s.km²(Mq) bzw.Monatssummen in mm (h_A)											
MQ	0.55	0.41	0.67	1.18	0.83	1.18	1.18	1.26	0.85	1.41	0.49	0.40
Mq	12.2	9.16	14.8	26.2	18.4	26.1	26.3	27.9	18.8	31.4	10.8	8.79
h_A	33	22	40	68	49	68	70	75	49	84	28	23
Reihe: 2006-2010	Mittlere Monatsmittel in m³/s (MQ),l/s.km²(Mq) bzw. -summen in mm (h_A)											
MQ	0.44	0.36	0.63	1.77	2.71	2.40	1.90	1.89	1.39	0.75	0.73	0.51
Mq	9.84	7.97	13.9	39.4	60.2	53.4	42.2	42.1	30.9	16.8	16.3	11.2
h_A	26	19	37	102	161	138	113	113	80	45	42	29
Reihe: 1984-2011	Mittlere Monatsmittel mit Extremwerten in m³/s											
NQ	0.22	0.19	0.14	0.33	0.49	0.70	0.68	0.46	0.47	0.45	0.37	0.26
NQ_T	0.22	0.19	0.19	0.40	0.50	0.74	0.69	0.47	0.50	0.46	0.38	0.26
MNQ_T	0.37	0.34	0.39	0.76	2.02	1.78	1.30	1.06	0.91	0.66	0.59	0.44
NMQ	0.23	0.22	0.30	0.95	0.83	1.17	0.85	0.62	0.63	0.54	0.39	0.31
MQ	0.45	0.41	0.82	1.71	2.92	2.50	2.04	1.80	1.44	0.98	0.78	0.59
HMQ	0.73	0.81	1.72	2.79	7.44	4.44	3.59	3.89	3.03	1.67	1.89	1.17
MHQ	0.81	0.77	2.02	3.99	6.28	5.42	6.35	9.81	3.43	2.86	1.52	1.32
HQ	2.86	6.01	6.28	8.10	46.2	12.8	40.7	54.4	7.51	20.7	9.80	5.93

Jahreswerte in m³/s (Q),l/s.km²(Mq), mm (h_A)									
	Berichtsjahr			Reihe: 2006 - 2010			Reihe: 1984 - 2011		
NQ	0.34	07.03.		0.14	11.03.2009		0.14	11.03.2009	
NQ_T	0.35	06.03.					0.19	05.03.1996	
$MJNQ_T$							0.31		
NJMQ							0.87		2011
MQ,Mq,h_A	0.87	19.3	608	1.30	28.8	910	1.37	30.5	963
HJMQ							2.07		1999
MJHQ							14.0		
HQ	20.7	10.10.		14.6	07.08.2006		54.4	01.08.2002	
NNQ seit 1983:	0.14	11.03.2009		HHQ seit 1983:	54.4	01.08.2002			

Berichtsjahr(J)	Überschreitungsdauer der Abflüsse in Tagen											Reihe(R): 2006-2010
m³/s	Tage(J)	Tage(R)	m³/s	Tage(J)	Tage(R)	m³/s	Tage(J)	Tage(R)	m³/s	Tage(J)	Tage(R)	
10000			500			20.0			1.00	106	170.6	
8000			350			16.0			0.80	161	205.2	
6000			250			12.0			0.60	214	255.8	
4000			180			9.00		0.2	0.40	329	304.0	
3000			140			7.00	1	0.4	0.30	365	348.8	
2000			100			5.00	1	1.4	0.20		365.2	
1600			80.0			3.50	3	14.2	0.10			
1200			60.0			2.50	8	51.2	0.06			
900			40.0			1.80	19	93.0	0.03			
700			30.0			1.40	45	125.2	0.00			

Im Jän,Feb,Mrz,Nov,Dez nach ergänzten Wasserständen ermittelt

Nr. 63 Ehrwald (Viadukt)
Loisach

Mst.Nr. 201152 Art: Schreibpegel Einzugsgebiet: 88.4 km²

Monat	I	II	III	IV	V	VI	VII	VIII	IX	X	XI	XII
Tag	Tägliche Abflüsse 2011 in m³/s											
1.	1.24	1.18	0.96	1.90	1.60	2.78	2.82	2.47	2.01	1.88	1.57	1.01
2.	1.20	1.15	0.96	2.02	1.62	2.52	2.93	2.33	1.99	1.83	1.51	1.01
3.	1.18	1.11	0.95	2.17	1.72	2.37	2.63	3.12	1.95	1.79	1.45	1.01
4.	1.16	1.11	0.94	2.37	1.59	2.26	2.42	3.68	1.91	1.76	1.42	1.01
5.	1.12	1.09	0.97	2.15	1.51	2.17	2.27	3.13	2.34	1.72	1.41	1.09
6.	1.13	1.10	0.98	1.97	1.46	2.08	2.17	2.86	2.15	1.70	1.39	0.98
7.	1.21	1.09	0.95	2.12	1.47	2.02	2.07	5.50	2.03	1.96	1.38	1.01
8.	1.54	1.09	0.97	2.55	1.50	2.07	2.28	6.26	1.96	2.13	1.38	1.16
9.	1.65	1.09	0.99	2.54	1.50	2.06	2.10	5.11	1.91	2.77	1.36	1.01
10.	1.60	1.07	1.05	2.39	1.48	2.09	2.47	4.87	1.86	12.6	1.33	0.97
11.	1.46	1.06	1.07	2.21	1.48	2.09	2.44	4.20	1.82	7.91	1.36	1.06
12.	1.43	1.07	1.11	2.17	1.50	2.15	2.16	3.72	1.84	5.21	1.31	1.11
13.	4.35	1.09	1.22	2.11	1.54	2.11	2.30	3.41	1.74	4.24	1.29	1.05
14.	4.36	1.09	1.27	1.92	1.86	2.08	3.07	3.31	1.70	3.76	1.27	0.99
15.	3.34	1.08	1.34	1.80	2.77	1.99	2.69	5.59	1.67	3.35	1.25	0.99
16.	2.61	1.06	1.41	1.71	2.60	1.98	2.47	4.57	1.64	3.02	1.24	1.32
17.	2.29	1.06	2.60	1.64	2.31	2.05	2.49	3.76	1.72	2.75	1.21	1.43
18.	2.08	1.02	3.91	1.62	2.21	5.20	3.73	3.34	3.12	2.57	1.18	1.14
19.	1.92	1.01	2.60	1.62	2.11	5.30	3.22	3.48	4.50	2.47	1.15	1.03
20.	1.78	1.00	2.03	1.64	2.33	3.93	5.52	3.15	3.75	2.53	1.14	0.97
21.	1.67	0.99	1.77	1.68	2.18	3.34	5.54	2.87	3.38	2.34	1.15	0.98
22.	1.57	0.97	1.62	1.72	2.09	3.27	4.22	2.69	3.08	2.17	1.14	1.00
23.	1.48	0.94	1.55	1.72	2.13	3.39	3.63	2.57	2.77	2.07	1.13	1.39
24.	1.45	0.93	1.54	1.74	2.02	3.23	3.36	2.47	2.54	1.97	1.08	1.34
25.	1.42	0.94	1.57	1.78	1.93	2.91	3.12	2.38	2.37	1.92	1.09	1.19
26.	1.38	0.92	1.60	1.75	1.96	2.70	2.88	2.28	2.25	1.87	1.07	1.12
27.	1.32	0.93	1.58	1.70	4.05	2.53	2.71	2.71	2.15	1.79	1.05	1.07
28.	1.30	0.95	1.67	1.65	5.15	2.36	3.10	2.38	2.05	1.74	1.03	1.07
29.	1.28		1.61	1.62	3.91	2.30	3.13	2.21	1.98	1.69	1.02	1.04
30.	1.25		1.59	1.59	3.21	3.08	2.82	2.13	1.94	1.65	1.01	1.03
31.	1.21		1.60		2.88		2.63	2.07		1.60		1.11
	Extremwerte in m³/s											
am	05.	26.	08.	30.	11.	09.	08.	31.	16.	31.	30.	06.
NQ	1.10	0.90	0.87	1.53	1.41	1.90	2.02	2.03	1.63	1.58	1.00	0.90
HQ	5.63	1.19	4.80	2.78	6.45	10.1	6.78	8.41	5.42	26.8	1.60	2.18
am	13.	01.	18.	08.	27.	18.	20.	07.	18.	10.	01.	16.
	Monatsmittel in m³/s(MQ),l/s.km²(Mq) bzw.Monatssummen in mm (h_A)											
MQ	1.74	1.04	1.48	1.92	2.18	2.68	2.95	3.37	2.27	2.86	1.24	1.09
Mq	19.7	11.8	16.8	21.7	24.7	30.3	33.3	38.2	25.7	32.4	14.1	12.3
h_A	53	29	45	56	66	79	89	102	67	87	36	32
Reihe: 2006-2010	Mittlere Monatsmittel in m³/s (MQ),l/s.km²(Mq) bzw. -summen in mm (h_A)											
MQ	1.07	0.95	1.70	3.42	4.40	4.12	3.47	3.51	2.79	1.81	1.83	1.47
Mq	12.1	10.8	19.2	38.7	49.7	46.6	39.2	39.7	31.6	20.5	20.7	16.6
h_A	32	26	51	100	133	121	105	106	82	55	54	43
Reihe: 1981-2011	Mittlere Monatsmittel mit Extremwerten in m³/s											
NQ	0.60	0.58	0.60	1.13	1.41	1.56	1.19	0.83	0.95	0.85	0.79	0.68
NQ_T	0.62	0.59	0.61	1.24	1.46	1.60	1.22	0.86	1.01	0.86	0.81	0.71
MNQ_T	0.93	0.90	1.13	2.09	3.34	3.13	2.45	2.04	1.82	1.51	1.32	1.11
NMQ	0.69	0.78	1.08	1.81	2.18	2.22	1.51	1.11	1.41	1.05	0.93	0.84
MQ	1.30	1.23	2.22	3.47	4.69	4.45	3.82	3.40	2.83	2.21	1.79	1.59
HMQ	2.01	2.52	4.83	5.69	12.0	8.02	5.69	6.59	4.95	4.49	3.74	2.82
MHQ	2.77	3.06	6.66	6.74	9.27	10.5	11.1	12.5	7.38	6.11	3.67	4.52
HQ	9.75	22.1	19.5	12.1	53.0	31.3	28.2	58.0	19.5	26.8	15.2	24.9

Jahreswerte in m³/s (Q),l/s.km²(Mq), mm (h_A)									
	Berichtsjahr			Reihe: 2006 - 2010			Reihe: 1981 - 2011		
NQ	0.87	08.03.		0.58	09.02.2006		0.58	09.02.2006	
NQ_T	0.92	26.02.					0.59	13.02.2006	
$MJNQ_T$							0.82		
NJMQ							1.88		2003
MQ,Mq,h_A	2.08	23.5	742	2.57	29.1	917	2.76	31.2	984
HJMQ							3.94		2000
MJHQ							21.2		
HQ	26.8	10.10.		31.3	03.06.2010		58.0	23.08.2005	
NNQ seit 1951:	0.25	26.02.1965		HHQ seit 1951:	63.0	10.08.1970			

Berichtsjahr(J)	Überschreitungsdauer der Abflüsse in Tagen											Reihe(R): 2006-2010
m³/s	Tage(J)	Tage(R)	m³/s	Tage(J)	Tage(R)	m³/s	Tage(J)	Tage(R)	m³/s	Tage(J)	Tage(R)	
10000			500			20.0			1.00	342	323.2	
8000			350			16.0		0.4	0.80	365	340.6	
6000			250			12.0	1	0.6	0.60		365.0	
4000			180			9.00	1	2.0	0.40		365.2	
3000			140			7.00	2	5.6	0.30			
2000			100			5.00	12	32.4	0.20			
1600			80.0			3.50	31	88.6	0.10			
1200			60.0			2.50	88	139.0	0.06			
900			40.0			1.80	183	209.6	0.03			
700			30.0			1.40	254	264.4	0.00			

1977, 1978 und 1979 keine Durchflussdaten

Abflüsse

Nr. 64 Schalklhof Schalklbach

Mst.Nr. 201160 Art: Schreibpegel Einzugsgebiet: 107.8 km²

Monat	I	II	III	IV	V	VI	VII	VIII	IX	X	XI	XII
Tag	Tägliche Abflüsse 2011 in m³/s											
1.	0.74	0.59	0.56	1.59	1.87	6.18	3.22	2.54	1.85	2.16	1.35	0.60
2.	0.72	0.58	0.56	1.99	1.87	5.18	2.74	2.38	1.79	2.08	1.31	0.56
3.	0.72	0.57	0.56	2.28	1.97	5.50	2.49	2.70	1.70	2.00	1.28	0.61
4.	0.73	0.58	0.56	2.09	1.78	5.58	2.41	2.50	2.12	1.92	1.27	0.64
5.	0.73	0.59	0.57	1.62	1.74	5.60	2.40	3.02	4.15	1.86	1.31	0.62
6.	0.74	0.61	0.57	1.63	2.00	5.10	2.36	3.03	3.03	1.82	1.31	0.59
7.	0.73	0.65	0.56	2.44	2.60	4.37	2.59	7.01	2.37	2.07	1.26	0.63
8.	0.70	0.69	0.58	3.23	3.39	5.19	3.35	7.95	2.23	2.00	1.20	0.64
9.	0.69	0.71	0.62	3.23	3.66	5.07	2.74	5.25	2.17	2.01	1.13	0.62
10.	0.69	0.73	0.66	3.06	3.77	4.59	2.46	4.41	1.98	5.74	1.05	0.64
11.	0.68	0.75	0.71	2.90	3.74	4.53	2.35	3.69	1.89	5.88	1.00	0.63
12.	0.67	0.72	0.75	2.58	3.95	4.31	2.25	3.32	2.69	4.82	0.95	0.59
13.	0.86	0.71	0.72	2.01	5.02	4.61	2.73	3.10	2.07	4.15	0.91	0.56
14.	0.85	0.67	0.74	1.57	5.88	4.62	3.27	2.98	1.97	3.38	0.89	0.57
15.	0.80	0.67	0.82	1.34	5.13	4.50	2.57	4.28	1.87	2.91	0.88	0.56
16.	0.77	0.67	0.88	1.27	3.15	4.50	2.30	3.23	1.79	2.68	0.84	0.58
17.	0.80	0.64	0.90	1.29	2.70	4.63	2.71	2.83	1.87	2.52	0.79	0.63
18.	0.80	0.61	0.83	1.45	2.69	6.23	7.03	2.66	3.05	2.35	0.74	0.56
19.	0.80	0.60	0.76	1.70	3.14	6.31	5.65	2.64	3.31	2.23	0.73	0.59
20.	0.76	0.62	0.70	1.96	3.79	4.48	5.78	2.41	3.20	2.11	0.78	0.60
21.	0.74	0.62	0.69	2.29	4.97	4.42	4.64	2.26	3.72	1.87	0.75	0.60
22.	0.73	0.59	0.72	2.50	4.79	4.69	4.09	2.18	3.80	1.74	0.72	0.60
23.	0.72	0.63	0.85	2.40	5.25	6.48	3.71	2.10	3.48	1.66	0.71	0.60
24.	0.71	0.69	1.03	2.23	5.75	4.86	3.32	2.04	3.18	1.60	0.66	0.57
25.	0.70	0.57	1.23	2.42	5.63	4.06	2.91	1.97	2.99	1.64	0.62	0.56
26.	0.68	0.57	1.24	2.55	5.61	4.11	2.64	1.92	2.83	1.65	0.61	0.54
27.	0.64	0.57	1.16	2.38	8.53	3.92	2.66	2.76	2.68	1.55	0.65	0.54
28.	0.62	0.56	1.16	2.21	6.24	3.82	3.89	2.56	2.54	1.47	0.66	0.55
29.	0.61		1.17	2.10	4.70	3.57	3.57	2.16	2.39	1.45	0.62	0.52
30.	0.60		1.25	1.93	5.22	4.18	3.04	2.06	2.26	1.42	0.62	0.52
31.	0.59		1.31		5.68		2.75	1.94		1.38		0.55
	Extremwerte in m³/s											
am	13.	23.	08.	18.	04.	29.	13.	26.	03.	28.	22.	31.
NQ	0.38	0.29	0.30	0.81	1.49	3.30	1.68	1.84	1.65	0.97	0.41	0.25
HQ	1.36	0.88	1.51	4.36	19.0	16.5	9.06	20.1	6.39	14.2	1.68	0.82
am	13.	23.	25.	08.	27.	18.	18.	07.	05.	10.	05.	13.
	Monatsmittel in m³/s(MQ),l/s.km²(Mq) bzw.Monatssummen in mm (h_A)											
MQ	0.72	0.64	0.82	2.14	4.07	4.84	3.25	3.09	2.57	2.39	0.92	0.59
Mq	6.68	5.89	7.60	19.9	37.8	44.9	30.1	28.7	23.8	22.2	8.53	5.43
h_A	18	14	20	51	101	116	81	77	62	59	22	14
Reihe: 2006-2010	Mittlere Monatsmittel in m³/s (MQ),l/s.km²(Mq) bzw. -summen in mm (h_A)											
MQ	0.57	0.48	0.76	2.56	7.93	8.45	4.71	3.67	2.19	1.44	1.12	0.77
Mq	5.30	4.42	7.08	23.8	73.5	78.4	43.7	34.0	20.3	13.4	10.4	7.16
h_A	14	11	19	62	197	203	117	91	53	36	27	19
Reihe: 1971-2011	Mittlere Monatsmittel mit Extremwerten in m³/s											
NQ	0.13	0.22	0.20	0.14	0.87	2.22	1.07	0.74	0.46	0.42	0.19	.010
NQ_T	0.29	0.22	0.24	0.30	0.98	2.34	1.43	0.95	0.65	0.42	0.38	0.27
MNQ_T	0.54	0.50	0.53	0.93	2.67	4.36	3.30	2.02	1.56	1.21	0.83	0.64
NMQ	0.33	0.31	0.45	0.84	1.70	4.46	2.45	1.30	0.99	0.53	0.40	0.36
MQ	0.63	0.55	0.91	1.94	6.16	8.01	5.75	3.61	2.48	1.78	1.13	0.79
HMQ	1.31	0.90	1.87	4.32	10.9	11.4	12.8	6.25	4.08	3.73	3.37	1.52
MHQ	0.85	0.82	2.23	5.37	15.0	18.0	16.3	15.3	7.55	4.88	2.54	1.39
HQ	3.99	3.66	7.46	11.3	52.3	50.1	62.5	94.7	21.5	18.2	19.3	4.24

Jahreswerte in m³/s (Q),l/s.km²(Mq), mm (h_J)

	Berichtsjahr			Reihe: 2006 - 2010			Reihe: 1971 - 2011		
NQ	0.25	31.12.		.010	25.12.2009		.010	25.12.2009	
NQ_T	0.52	30.12.					0.22	04.02.1973	
$MJNQ_T$							0.46		
NJMQ							1.64		1971
MQ,Mq,h_A	2.18	20.2	637	2.90	26.9	849	2.82	26.2	826
HJMQ							4.03		1999
MJHQ							26.2		
HQ	20.1	07.08.		52.3	29.05.2008		94.7	23.08.2005	

NNQ seit 1953: 0.10 25.12.2009 **HHQ seit** 1953: 120 17.09.1960

Berichtsjahr(J)	Überschreitungsdauer der Abflüsse in Tagen					Reihe(R): 2006-2010					
m³/s	Tage(J)	Tage(R)	m³/s	Tage(J)	Tage(R)	m³/s	Tage(J)	Tage(R)	m³/s	Tage(J)	Tage(R)
10000			500			20.0		1.6	1.00	233	232.4
8000			350			16.0		4.2	0.80	249	255.6
6000			250			12.0		8.4	0.60	329	296.8
4000			180			9.00		20.2	0.40	365	360.0
3000			140			7.00	4	41.6	0.30		363.6
2000			100			5.00	30	70.0	0.20		365.2
1600			80.0			3.50	70	99.0	0.10		
1200			60.0			2.50	127	129.6	0.06		
900			40.0			1.80	190	158.2	0.03		
700			30.0		0.4	1.40	210	186.6	0.00		

durch Kraftwerksbetrieb beeinflusst
Im Jän,Feb,Dez nach ergänzten Wasserständen ermittelt

Nr. 65 Kajetansbrücke Inn

Mst.Nr. 201178 Art: Schreibpegel Einzugsgebiet: 2162.0 km²

Monat	I	II	III	IV	V	VI	VII	VIII	IX	X	XI	XII
Tag	Tägliche Abflüsse 2011 in m³/s											
1.	10.9	56.1	27.1	44.0	32.9	109	106	54.3	63.9	49.0	29.8	37.7
2.	9.95	27.8	40.3	44.1	53.4	66.4	77.1	49.3	56.1	32.4	59.5	40.9
3.	33.0	27.9	32.8	34.1	63.5	90.7	49.6	65.5	37.4	50.3	55.8	41.8
4.	35.7	33.4	23.0	42.6	61.9	96.7	69.7	61.3	37.3	55.3	49.7	21.8
5.	26.6	24.3	14.0	36.7	53.5	94.4	71.1	71.4	92.5	54.8	34.3	40.9
6.	17.6	17.4	11.2	46.6	60.2	108	50.1	51.0	82.9	57.6	21.2	52.7
7.	12.0	43.9	30.3	64.8	57.3	99.6	77.4	63.3	68.9	54.1	48.2	41.2
8.	9.57	30.8	19.3	37.5	54.9	96.7	79.2	116	63.2	30.0	55.7	11.7
9.	10.3	26.5	35.2	54.0	62.3	106	86.1	88.6	68.9	31.2	55.2	43.6
10.	28.5	27.3	42.0	45.4	81.7	102	62.7	76.5	31.0	64.5	57.7	23.2
11.	23.9	27.9	19.2	41.3	68.6	92.7	84.3	73.4	32.2	69.0	57.3	16.5
12.	23.7	26.3	31.2	46.4	76.5	74.1	81.9	79.3	55.0	84.6	25.5	37.3
13.	24.6	19.7	18.9	19.5	83.0	75.5	77.5	74.0	63.3	78.2	17.1	51.1
14.	23.9	40.2	42.9	20.1	69.2	94.9	113	46.7	55.0	65.9	34.0	46.8
15.	21.2	32.5	45.6	33.3	90.9	97.1	97.6	76.7	54.5	45.2	35.9	35.2
16.	13.4	27.3	40.7	32.2	86.9	96.3	74.6	82.6	62.7	41.2	39.0	31.2
17.	30.9	28.6	33.0	22.2	80.3	96.5	41.8	78.7	37.7	61.6	35.7	43.1
18.	31.2	39.0	12.6	33.0	78.6	134	137	81.5	52.1	53.4	39.1	32.1
19.	37.3	18.7	9.54	34.3	76.6	135	118	59.1	98.9	67.4	37.1	37.5
20.	34.3	21.9	7.74	40.7	76.0	122	104	60.4	81.4	64.9	24.1	37.3
21.	41.6	24.5	32.9	40.9	69.9	108	89.2	51.5	73.7	63.6	30.7	32.4
22.	38.4	33.4	35.4	45.5	60.8	116	83.9	79.4	70.7	45.4	33.1	28.2
23.	23.1	30.5	40.7	34.2	81.6	131	74.3	73.8	83.2	25.7	35.9	30.9
24.	46.8	48.7	37.1	23.1	102	128	54.1	71.2	71.3	60.8	33.1	9.80
25.	36.2	24.5	41.5	34.2	115	94.9	80.0	68.5	51.9	67.2	38.5	9.09
26.	30.9	23.9	14.2	53.6	117	75.1	49.5	68.1	77.8	48.5	33.6	9.25
27.	20.0	12.7	11.1	58.4	145	109	51.4	69.1	76.6	50.0	24.3	16.7
28.	26.2	39.5	35.5	60.1	130	107	66.2	57.4	74.2	51.4	36.6	23.9
29.	27.9		39.0	55.7	74.5	112	53.9	59.5	64.3	27.1	36.4	20.8
30.	29.9		44.6	35.7	99.5	121	43.5	49.6	62.5	17.8	36.7	17.5
31.	53.6		34.7		97.0		38.7	60.0		30.7		12.1
	Extremwerte in m³/s											
am	23.	03.	07.	01.	01.	13.	17.	31.	17.	31.	27.	27.
NQ	2.72	3.47	3.76	6.53	10.2	20.9	13.3	12.2	8.75	8.52	5.09	3.98
HQ	89.5	90.2	94.4	105	189	202	188	155	132	138	90.2	91.5
am	24.	15.	25.	07.	27.	18.	18.	07.	05.	10.	01.	05.
	Monatsmittel in m³/s(MQ),l/s.km²(Mq) bzw.Monatssummen in mm (h_A)											
MQ	26.9	29.8	29.1	40.5	79.4	103	75.6	68.3	63.4	51.6	38.4	30.1
Mq	12.4	13.8	13.5	18.7	36.7	47.6	35.0	31.6	29.3	23.9	17.7	13.9
h_A	33	33	36	49	98	123	94	85	76	64	46	36
Reihe: 2006-2010	Mittlere Monatsmittel in m³/s (MQ),l/s.km²(Mq) bzw. -summen in mm (h_A)											
MQ	26.5	27.4	24.8	32.8	88.7	129	104	74.0	53.6	35.9	31.2	25.0
Mq	12.2	12.7	11.5	15.2	41.0	59.7	48.0	34.2	24.8	16.6	14.4	11.6
h_A	33	31	31	39	110	155	129	92	64	44	37	30
Reihe: 1971-2011	Mittlere Monatsmittel mit Extremwerten in m³/s											
NQ	1.42	1.74	1.41	4.21	8.55	11.3	8.39	7.19	4.14	3.79	2.99	2.17
NQ_T	4.93	5.26	5.03	6.98	10.8	23.5	22.2	16.7	12.8	9.57	5.86	5.22
MNQ_T	7.80	7.76	8.31	11.6	28.4	61.7	64.1	37.9	24.3	16.3	11.5	8.72
NMQ	19.6	16.9	12.9	12.7	35.9	66.2	53.4	36.8	30.8	19.9	20.2	18.1
MQ	28.3	27.8	27.1	31.5	81.6	131	119	81.2	57.7	46.0	34.6	26.9
HMQ	41.8	39.4	46.1	58.0	156	196	205	143	111	116	61.1	41.3
MHQ	92.8	88.9	85.5	92.2	189	266	246	194	155	128	95.4	87.6
HQ	193	198	130	123	398	484	594	459	470	310	241	105

Jahreswerte in m³/s (Q),l/s.km²(Mq), mm (h_J)

	Berichtsjahr			Reihe: 2006 - 2010			Reihe: 1971 - 2011		
NQ	2.72	23.01.		2.27	04.01.2010		1.41	16.03.1992	
NQ_T	7.74	20.03.					4.93	24.01.2004	
$MJNQ_T$							6.95		
NJMQ							40.6		1972
MQ,Mq,h_A	53.1	24.6	775	54.6	25.2	796	57.9	26.8	844
HJMQ							87.6		2001
MJHQ							312		
HQ	202	18.06.		398	29.05.2008		594	19.07.1987	

NNQ seit 1951: 1.41 16.03.1992 **HHQ seit** 1951: 650 17.09.1960

Berichtsjahr(J)	Überschreitungsdauer der Abflüsse in Tagen					Reihe(R): 2006-2010					
m³/s	Tage(J)	Tage(R)	m³/s	Tage(J)	Tage(R)	m³/s	Tage(J)	Tage(R)	m³/s	Tage(J)	Tage(R)
10000			500			20.0	333	302.0	1.00		
8000			350			16.0	346	318.6	0.80		
6000			250		1.4	12.0	353	342.6	0.60		
4000			180		7.4	9.00	364	354.8	0.40		
3000			140	1	17.8	7.00	365	359.6	0.30		
2000			100	26	50.0	5.00		365.2	0.20		
1600			80.0	61	78.6	3.50			0.10		
1200			60.0	132	115.0	2.50			0.06		
900			40.0	218	186.0	1.80			0.03		
700			30.0	291	244.2	1.40			0.00		

durch Kraftwerksbetrieb beeinflusst
Durchflussermittlung nach Martinsbruck/Inn u.Schalklhof/Schalkl
Im Jän,Feb,Apr,Jun,Dez nach ergänzten Wasserständen ermittelt

Abflüsse

Nr. 66 Prutz
Inn

Mst.Nr. 201194 Art: Schreibpegel Einzugsgebiet: 2461.5 km²

Zuleitungen aus: 237.4 km² **E(wirksam): 2698.9 km²**

Monat	I	II	III	IV	V	VI	VII	VIII	IX	X	XI	XII
Tag	Tägliche Abflüsse 2011 in m³/s											
1.	18.3	84.6	41.0	50.4	39.8	119	121	76.9	102	61.5	35.1	52.9
2.	17.8	58.4	48.6	52.2	61.8	76.4	90.0	73.2	94.6	44.1	70.0	61.5
3.	41.1	46.0	46.7	43.4	81.0	99.2	66.4	97.8	59.6	61.2	62.0	50.1
4.	50.2	49.7	39.1	54.2	73.9	107	90.9	95.6	63.3	68.2	60.1	30.4
5.	39.8	34.2	21.7	45.5	66.7	111	90.8	96.3	98.8	76.8	41.9	54.5
6.	35.4	24.6	18.2	53.0	78.4	126	70.5	73.1	88.2	75.1	29.1	74.4
7.	20.6	55.1	41.4	75.0	68.4	119	109	79.2	76.4	69.8	60.3	57.5
8.	16.5	41.2	33.9	50.0	61.3	110	102	142	68.9	37.8	67.7	25.7
9.	15.3	44.3	46.8	63.9	84.3	120	98.6	104	72.4	39.4	77.7	58.6
10.	41.3	39.2	53.2	57.5	108	133	79.5	93.6	39.6	87.0	68.2	30.9
11.	34.7	37.5	39.3	53.3	91.5	104	113	89.7	36.6	87.7	64.8	21.5
12.	37.4	35.8	36.8	55.0	102	83.3	107	106	60.9	101	32.9	52.7
13.	40.4	28.1	34.9	30.9	92.8	92.2	103	90.5	66.1	95.2	28.3	78.0
14.	36.2	51.5	63.5	25.7	78.5	116	126	58.5	60.5	80.6	54.8	54.2
15.	29.1	49.9	56.8	37.6	99.3	118	112	97.1	58.8	57.3	70.2	48.7
16.	23.7	41.6	59.9	35.1	110	115	83.6	108	66.7	49.3	67.6	46.2
17.	43.9	41.6	54.7	27.2	103	115	57.2	109	44.0	77.3	62.2	55.8
18.	43.6	64.3	30.7	38.5	104	154	151	112	63.2	63.9	73.6	50.4
19.	51.7	34.1	24.5	39.8	111	161	131	89.3	124	82.1	43.7	57.9
20.	49.6	32.6	21.4	46.1	93.0	140	123	78.5	107	82.5	30.9	61.4
21.	56.4	45.8	41.1	47.1	82.5	123	103	76.2	93.1	85.2	42.1	43.8
22.	54.0	57.1	43.4	51.3	75.3	131	96.2	119	92.8	60.1	51.7	38.0
23.	33.7	48.6	48.2	41.2	107	151	85.5	120	107	36.3	63.5	37.3
24.	65.8	60.7	45.6	30.5	112	151	61.2	113	84.0	70.6	63.5	17.9
25.	48.5	41.9	49.4	39.6	136	110	96.7	108	66.6	77.9	57.6	14.6
26.	46.5	30.2	23.5	60.4	130	90.2	79.7	109	117	61.0	39.3	13.4
27.	39.6	21.0	20.3	65.1	170	128	75.9	98.2	121	70.8	28.9	17.1
28.	38.8	53.5	40.8	66.5	148	130	100	71.6	105	66.7	64.4	26.1
29.	35.5		44.2	61.7	81.9	146	75.7	101	91.9	34.6	67.1	22.6
30.	42.3		51.6	44.5	110	138	59.9	89.0	88.0	26.6	53.6	20.2
31.	80.8		43.3		117		60.8	96.6		35.5		15.7
	Extremwerte in m³/s											
am	29.	27.	21.	17.	01.	12.	17.	28.	16.	30.	27.	27.
NQ	5.13	5.70	5.21	11.1	17.7	38.8	24.1	24.8	16.7	14.2	8.21	4.00
HQ	133	130	123	115	219	245	208	198	177	159	136	132
am	31.	01.	14.	07.	27.	18.	18.	08.	19.	10.	02.	13.
	Monatsmittel in m³/s(MQ),l/s.km²(Mq) bzw.Monatssummen in mm (h_A)											
MQ	39.6	44.8	40.8	48.1	96.0	121	94.2	95.9	80.6	65.3	54.4	41.6
Mq	14.7	16.6	15.1	17.8	35.6	44.7	34.9	35.5	29.9	24.2	20.2	15.4
h_A	39	40	40	46	95	116	93	95	77	65	52	40

Reihe: 2006-2010	Mittlere Monatsmittel in m³/s (MQ),l/s.km²(Mq) bzw. -summen in mm (h_A)											
MQ	34.8	38.1	38.1	45.3	108	159	137	107	72.0	51.2	43.8	36.7
Mq	12.9	14.1	14.1	16.8	40.0	58.8	50.9	39.6	26.7	19.0	16.2	13.6
h_A	35	34	38	43	107	152	136	106	69	51	42	35
Reihe: 1971-2011	**Mittlere Monatsmittel mit Extremwerten in m³/s**											
NQ	3.24	3.09	4.05	5.04	11.4	16.3	12.3	9.98	9.92	6.43	4.19	2.14
NQ_T	7.76	6.10	7.82	10.6	14.5	32.6	32.0	27.9	18.3	14.0	11.6	6.25
MNQ_T	13.5	14.5	14.9	18.4	38.9	79.8	83.0	55.4	34.0	25.1	18.9	13.4
NMQ	27.4	25.2	27.0	26.9	48.4	81.5	69.4	46.5	44.1	24.3	26.1	23.1
MQ	40.3	41.1	41.5	46.0	103	159	147	110	76.5	60.3	46.7	37.0
HMQ	52.8	53.8	58.4	86.1	188	226	244	180	135	134	81.4	56.8
MHQ	129	127	126	128	235	320	292	249	198	166	135	128
HQ	185	181	158	168	459	508	626	499	514	337	246	155

Jahreswerte in m³/s (Q),l/s.km²(Mq), mm (h_J)

	Berichtsjahr			Reihe: 2006 - 2010			Reihe: 1971 - 2011		
NQ	4.00	27.12.		2.31	28.12.2006		2.14	30.12.2005	
NQ_T	13.4	26.12.					6.10	25.02.1979	
$MJNQ_T$							10.8		
NJMQ							52.7		1972
MQ,Mq,h_A	68.6	25.4	802	72.8	27.0	851	75.9	28.1	887
HJMQ							108		2001
MJHQ							363		
HQ	245	18.06.		482	13.07.2008		626	19.07.1987	

NNQ seit 1951: 2.14 30.12.2005 **HHQ seit** 1951: 700 17.09.1960

Berichtsjahr(J) Überschreitungsdauer der Abflüsse in Tagen Reihe(R): 2006-2010

m³/s	Tage(J)	Tage(R)	m³/s	Tage(J)	Tage(R)	m³/s	Tage(J)	Tage(R)	m³/s	Tage(J)	Tage(R)
10000			**500**			**20.0**	355	339.2	**1.00**		
8000			**350**		0.8	**16.0**	361	353.4	**0.80**		
6000			**250**		5.4	**12.0**	365	360.6	**0.60**		
4000			**180**		13.6	**9.00**		363.8	**0.40**		
3000			**140**	10	38.4	**7.00**		364.8	**0.30**		
2000			**100**	72	87.2	**5.00**		365.2	**0.20**		
1600			**80.0**	120	114.6	**3.50**			**0.10**		
1200			**60.0**	198	166.4	**2.50**			**0.06**		
900			**40.0**	288	257.2	**1.80**			**0.03**		
700			**30.0**	333	305.0	**1.40**			**0.00**		

ausgewertet nach Erhebungen der Tiroler Wasserkraftwerke-AG
siehe Tabelle Überleitungen u. Speicherungen d. Berichtsjahrs
durch Kraftwerksrückgabe beeinflusst

Nr. 67 Gepatschalm
Fagge

Mst.Nr. 230300 Art: Schreibpegel Einzugsgebiet: 55.0 km²

Monat	I	II	III	IV	V	VI	VII	VIII	IX	X	XI	XII
Tag	Tägliche Abflüsse 2011 in m³/s											
1.	0.27	0.21	0.18	0.41	1.09	5.03	8.02	5.48	4.71	2.09	0.71	0.35
2.	0.27	0.20	0.18	0.52	1.00	5.09	5.58	6.14	5.71	2.10	0.69	0.35
3.	0.27	0.20	0.18	0.62	0.89	5.78	4.74	8.84	8.36	1.96	0.68	0.35
4.	0.27	0.20	0.17	0.53	0.77	6.19	5.61	8.49	13.0	1.78	0.70	0.35
5.	0.26	0.20	0.17	0.44	0.79	6.40	6.96	8.94	14.8	1.64	0.97	0.34
6.	0.26	0.20	0.17	0.48	0.95	5.92	7.18	11.0	8.37	1.67	0.92	0.34
7.	0.26	0.20	0.18	0.79	1.23	4.63	9.72	12.5	6.03	1.84	0.79	0.33
8.	0.25	0.20	0.18	0.90	1.76	4.70	12.3	11.9	5.63	1.43	0.70	0.33
9.	0.25	0.20	0.18	0.97	1.99	4.48	12.2	6.99	7.39	1.35	0.64	0.34
10.	0.25	0.20	0.18	0.95	2.11	4.32	11.6	5.31	8.02	2.28	0.59	0.34
11.	0.25	0.20	0.19	0.91	2.23	4.82	11.5	5.89	8.24	1.95	0.58	0.34
12.	0.25	0.20	0.19	0.77	2.85	4.20	11.6	6.84	7.73	1.75	0.54	0.33
13.	0.26	0.20	0.19	0.58	3.17	4.16	16.4	7.60	6.51	1.62	0.54	0.33
14.	0.26	0.19	0.20	0.50	3.41	4.33	15.5	8.78	6.53	1.43	0.51	0.32
15.	0.25	0.19	0.21	0.45	2.79	4.60	12.0	10.3	6.79	1.28	0.45	0.33
16.	0.25	0.19	0.21	0.46	1.90	5.76	9.39	9.96	5.94	1.20	0.44	0.33
17.	0.25	0.19	0.21	0.51	1.71	7.02	10.4	10.8	6.41	1.15	0.41	0.33
18.	0.25	0.19	0.20	0.61	1.65	9.46	8.78	11.5	8.80	1.05	0.40	0.33
19.	0.24	0.19	0.20	0.79	1.80	7.77	6.60	11.6	4.51	1.00	0.42	0.32
20.	0.24	0.19	0.20	0.92	2.21	6.11	5.73	11.9	3.36	0.99	0.39	0.31
21.	0.24	0.19	0.20	1.04	2.93	6.12	4.57	11.0	3.21	0.94	0.41	0.30
22.	0.23	0.19	0.20	1.12	3.42	8.07	4.35	17.3	3.13	0.92	0.41	0.29
23.	0.23	0.18	0.22	1.08	4.21	11.3	4.48	12.9	3.00	0.88	0.38	0.29
24.	0.23	0.18	0.25	1.15	4.97	8.14	4.11	11.7	2.87	0.85	0.40	0.29
25.	0.23	0.18	0.29	1.34	5.13	5.92	3.58	11.8	2.72	0.85	0.47	0.29
26.	0.22	0.18	0.28	1.33	5.29	8.30	3.42	12.7	2.55	0.83	0.44	0.28
27.	0.22	0.18	0.26	1.11	7.27	9.16	3.62	10.4	2.43	0.77	0.39	0.28
28.	0.22	0.18	0.28	1.11	5.03	11.1	4.42	5.76	2.33	0.77	0.38	0.28
29.	0.22		0.29	1.19	3.67	12.0	4.45	5.02	2.18	0.75	0.38	0.28
30.	0.21		0.31	1.16	3.87	12.9	4.05	5.21	2.11	0.74	0.36	0.28
31.	0.21		0.33		4.62		4.40	5.73		0.72		0.28
	Extremwerte in m³/s											
am	31.	28.	23.	01.	05.	10.	27.	31.	30.	31.	24.	31.
NQ	0.21	0.18	0.17	0.31	0.61	3.80	3.01	3.61	1.91	0.71	0.33	0.28
HQ	0.28	0.21	0.38	1.74	9.63	18.1	23.2	56.5	24.8	3.32	1.12	0.43
am	01.	01.	30.	25.	27.	23.	13.	22.	04.	10.	05.	01.
	Monatsmittel in m³/s(MQ),l/s.km²(Mq) bzw.Monatssummen in mm (h_A)											
MQ	0.24	0.19	0.22	0.82	2.80	6.79	7.65	9.37	5.78	1.31	0.54	0.32
Mq	4.44	3.50	3.92	15.0	50.9	123	139	170	105	23.8	9.74	5.76
h_A	12	8	10	39	136	320	373	456	272	64	25	15

Reihe: 2006-2010	Mittlere Monatsmittel in m³/s (MQ),l/s.km²(Mq) bzw. -summen in mm (h_A)											
MQ	0.23	0.19	0.18	0.61	2.85	7.47	10.4	7.93	3.64	1.26	0.49	0.31
Mq	4.10	3.38	3.34	11.0	51.9	136	189	144	66.3	22.8	8.85	5.59
h_A	11	8	9	29	139	352	507	386	172	61	23	14
Reihe: 1983-2011	**Mittlere Monatsmittel mit Extremwerten in m³/s**											
NQ	0.09	0.07	0.05	0.08	0.17	0.76	1.98	1.94	0.82	0.30	0.21	0.13
NQ_T	0.10	0.07	0.06	0.09	0.22	0.92	2.49	2.24	0.91	0.38	0.21	0.13
MNQ_T	0.17	0.15	0.15	0.19	0.74	2.42	5.16	4.64	1.76	0.62	0.33	0.22
NMQ	0.12	0.10	0.09	0.20	0.47	3.59	6.06	5.17	1.59	0.78	0.27	0.17
MQ	0.20	0.16	0.18	0.42	2.39	6.18	9.92	8.71	3.58	1.26	0.47	0.27
HMQ	0.27	0.22	0.29	1.08	3.85	12.4	13.8	12.8	5.77	2.16	1.01	0.35
MHQ	0.24	0.19	0.30	1.58	7.52	16.8	25.9	25.5	11.7	3.81	1.36	0.38
HQ	0.41	0.25	0.82	4.56	17.6	39.2	48.7	59.2	24.8	8.07	5.64	0.67

Jahreswerte in m³/s (Q),l/s.km²(Mq), mm (h_J)

	Berichtsjahr			Reihe: 2006 - 2010			Reihe: 1983 - 2011		
NQ	0.17	23.03.		0.14	13.02.2007		0.05	22.03.1992	
NQ_T	0.17	03.03.					0.06	23.03.1992	
$MJNQ_T$							0.14		
NJMQ							2.07		1996
MQ,Mq,h_A	3.02	54.9	1731	2.98	54.2	1711	2.83	51.5	1625
HJMQ							3.64		2003
MJHQ							29.6		
HQ	56.5	22.08.		38.6	23.07.2010		59.2	24.08.1987	

NNQ seit 1983: 0.05 22.03.1992 **HHQ seit** 1983: 59.2 24.08.1987

Berichtsjahr(J) Überschreitungsdauer der Abflüsse in Tagen Reihe(R): 2006-2010

m³/s	Tage(J)	Tage(R)	m³/s	Tage(J)	Tage(R)	m³/s	Tage(J)	Tage(R)	m³/s	Tage(J)	Tage(R)
10000			**500**			**20.0**		0.4	**1.00**	178	166.4
8000			**350**			**16.0**	2	3.2	**0.80**	194	178.0
6000			**250**			**12.0**	13	18.8	**0.60**	213	194.6
4000			**180**			**9.00**	35	44.2	**0.40**	238	226.0
3000			**140**			**7.00**	56	61.0	**0.30**	267	254.0
2000			**100**			**5.00**	92	83.2	**0.20**	337	313.8
1600			**80.0**			**3.50**	119	101.8	**0.10**	365	365.2
1200			**60.0**			**2.50**	133	124.2	**0.06**		
900			**40.0**			**1.80**	149	139.6	**0.03**		
700			**30.0**			**1.40**	159	150.6	**0.00**		

ausgewertet nach Erhebungen der Tiroler Wasserkraftwerke-AG

Abflüsse

Nr. 69 St. Anton am Arlberg-Moos Rosanna

Mst.Nr. 201251 Art: Schreibpegel Einzugsgebiet: 130.6 km²
Ableitungen aus: 33.8 km² E(wirksam): 96.8km²

Monat	I	II	III	IV	V	VI	VII	VIII	IX	X	XI	XII
Tag	Tägliche Abflüsse 2011 in m³/s											
1.	1.84	1.65	1.55	2.42	4.43	9.56	7.20	4.91	2.54	2.56	2.17	1.50
2.	1.78	1.67	1.56	2.65	4.89	7.99	6.05	4.56	2.58	2.49	2.11	1.38
3.	1.81	1.62	1.55	3.42	5.29	8.34	5.38	4.58	2.39	2.44	2.04	1.29
4.	1.82	1.66	1.52	3.46	4.49	8.32	5.24	5.46	2.43	2.41	1.92	1.36
5.	1.83	1.58	1.55	3.00	4.35	8.01	5.07	4.86	3.72	2.40	1.90	1.44
6.	1.83	1.55	1.52	2.89	4.67	7.86	5.06	4.46	3.28	2.43	1.80	1.42
7.	1.83	1.61	1.53	3.64	5.19	7.20	5.28	7.83	2.96	2.70	1.76	1.44
8.	1.71	1.61	1.57	5.06	6.28	8.11	6.26	7.64	2.91	2.65	1.71	1.49
9.	1.72	1.61	1.53	4.88	7.42	8.20	5.06	6.43	2.95	2.59	1.74	1.60
10.	1.69	1.63	1.55	4.44	7.63	7.48	4.88	6.56	2.63	9.93	1.77	1.50
11.	1.66	1.58	1.56	4.23	7.64	7.15	5.82	5.28	2.63	9.14	1.75	1.52
12.	1.65	1.59	1.59	4.47	8.00	6.83	5.21	4.67	3.18	7.86	1.58	1.55
13.	2.17	1.59	1.51	3.73	8.71	7.27	6.03	4.14	2.80	7.38	1.53	1.46
14.	2.37	1.56	1.51	3.28	7.49	7.49	6.95	3.80	2.68	6.06	1.61	1.49
15.	2.15	1.61	1.63	3.05	7.96	7.42	6.11	5.01	2.54	5.00	1.59	1.50
16.	1.96	1.61	1.71	2.82	6.36	7.39	4.73	4.33	2.48	3.94	1.49	1.56
17.	1.94	1.62	1.78	2.74	5.69	7.89	5.21	3.76	2.51	4.42	1.50	1.56
18.	1.83	1.63	1.78	2.88	5.46	11.4	8.42	3.52	3.39	3.55	1.52	1.60
19.	1.77	1.63	1.71	3.23	5.51	10.4	7.24	3.43	3.66	3.45	1.43	1.55
20.	1.82	1.54	1.55	3.48	6.11	8.61	9.66	3.07	2.97	3.35	1.45	1.50
21.	1.78	1.63	1.63	3.71	6.86	7.76	9.08	3.03	3.92	3.14	1.48	1.59
22.	1.79	1.65	1.63	3.88	6.47	8.11	8.80	3.04	4.25	2.99	1.50	1.61
23.	1.77	1.60	1.55	3.52	7.25	10.5	7.49	3.05	3.91	2.83	1.51	1.63
24.	1.72	1.59	1.75	3.74	7.57	8.92	7.10	2.86	3.72	3.18	1.49	1.65
25.	1.74	1.66	1.72	3.81	7.65	7.48	7.09	2.73	3.75	3.19	1.43	1.58
26.	1.74	1.61	1.80	4.46	7.42	6.93	6.35	2.72	3.66	3.14	1.43	1.58
27.	1.74	1.56	1.86	4.75	9.40	6.74	6.43	3.08	3.27	3.08	1.45	1.59
28.	1.73	1.63	1.86	4.41	7.76	6.49	7.19	2.82	3.13	2.96	1.43	1.57
29.	1.71		1.82	4.78	6.34	6.25	6.87	2.73	2.89	2.57	1.51	1.55
30.	1.71		1.92	4.36	6.61	8.91	5.80	2.58	2.74	2.33	1.63	1.62
31.	1.68		2.10		7.76		5.26	2.56		2.30		1.70
	Extremwerte in m³/s											
am	12.	10.	07.	01.	19.	22.	12.	23.	03.	31.	19.	08.
NQ	1.49	1.44	1.42	2.29	3.44	5.21	3.75	2.27	2.33	2.15	1.34	1.25
HQ	2.58	1.80	2.29	6.61	12.1	16.4	11.1	13.9	5.88	23.7	2.27	1.85
am	13.	10.	31.	08.	27.	18.	20.	07.	21.	10.	01.	31.
	Monatsmittel in m³/s(MQ),l/s.km²(Mq) bzw.Monatssummen in mm (h_A)											
MQ	1.82	1.61	1.66	3.71	6.60	8.03	6.40	4.18	3.08	3.82	1.64	1.53
Mq	18.8	16.6	17.1	38.3	68.2	83.0	66.1	43.2	31.9	39.5	16.9	15.8
h_A	50	40	46	99	183	215	177	116	83	106	44	41
Reihe: 2006-2010	Mittlere Monatsmittel in m³/s (MQ),l/s.km²(Mq) bzw. -summen in mm (h_A)											
MQ	1.54	1.33	1.53	3.84	10.3	11.4	8.78	6.78	4.44	2.30	1.95	1.73
Mq	15.9	13.7	15.8	39.7	107	118	90.7	70.1	45.9	23.7	20.1	17.9
h_A	43	33	42	103	285	305	243	188	119	64	52	46
Reihe: 1971-2011	Mittlere Monatsmittel mit Extremwerten in m³/s											
NQ	0.31	0.13	0.24	0.32	0.56	3.60	3.08	1.50	0.80	0.68	0.44	0.46
NQ_T	0.42	0.27	0.42	0.48	0.65	3.80	3.24	2.35	1.48	0.96	0.64	0.57
MNQ_T	0.86	0.78	0.80	1.27	4.04	6.97	7.03	4.61	2.99	1.89	1.33	1.05
NMQ	0.51	0.46	0.54	0.76	3.27	7.96	4.69	3.27	2.24	1.15	0.92	0.62
MQ	1.03	0.89	1.19	2.65	9.18	12.7	11.3	7.59	4.79	2.85	1.86	1.30
HMQ	2.50	1.80	2.36	6.15	17.2	19.2	22.7	13.7	7.73	6.29	4.54	2.04
MHQ	2.15	1.71	3.19	7.96	20.7	30.4	31.1	27.8	13.4	7.76	4.64	3.11
HQ	18.0	6.05	21.5	17.2	40.8	60.2	75.0	130	39.3	23.7	18.9	10.6

Jahreswerte in m³/s (Q),l/s.km²(Mq), mm (h_J)

	Berichtsjahr			Reihe: 2006 - 2010			Reihe: 1971 - 2011		
NQ	1.25	08.12.		0.61	01.03.2006		0.13	11.02.1973	
NQ_T	1.29	03.12.					0.27	24.02.1973	
$MJNQ_T$							0.72		
NJMQ							2.96		1972
MQ,Mq,h_A	3.68	38.1	1200	4.70	48.5	1530	4.80	49.6	1563
HJMQ							6.67		1999
MJHQ							40.8		
HQ	23.7	10.10.		40.3	17.07.2010		130	23.08.2005	

NNQ seit 1966: 0.13 11.02.1973 **HHQ seit** 1966: 130 23.08.2005

Berichtsjahr(J) Überschreitungsdauer der Abflüsse in Tagen Reihe(R): 2006-2010

m³/s	Tage(J)	Tage(R)	m³/s	Tage(J)	Tage(R)	m³/s	Tage(J)	Tage(R)	m³/s	Tage(J)	Tage(R)
10000			500			20.0		1.6	1.00	365	348.4
8000			350			16.0		8.6	0.80		351.2
6000			250			12.0		23.8	0.60		365.2
4000			180			9.00	9	55.6	0.40		
3000			140			7.00	55	92.8	0.30		
2000			100			5.00	99	134.0	0.20		
1600			80.0			3.50	144	155.4	0.10		
1200			60.0			2.50	203	178.8	0.06		
900			40.0			1.80	239	253.8	0.03		
700			30.0			1.40	362	324.4	0.00		

ausgewertet nach Erhebungen der Vorarlberger Illwerke-AG
siehe Tabelle Überleitungen u. Speicherungen d. Berichtsjahrs
durch Kraftwerksbetrieb beeinflusst

Nr. 70 Strengen Rosanna

Mst.Nr. 201277 Art: Schreibpegel Einzugsgebiet: 271.3 km²
Ableitungen aus: 33.8 km² E(wirksam): 237.5 km²

Monat	I	II	III	IV	V	VI	VII	VIII	IX	X	XI	XII
Tag	Tägliche Abflüsse 2011 in m³/s											
1.	3.79	3.13	3.02	5.04	7.77	15.9	12.1	8.61	5.50	5.47	4.53	3.00
2.	3.68	3.06	2.95	5.49	8.17	13.5	10.7	8.16	5.56	5.24	4.44	2.93
3.	3.57	3.01	2.91	6.44	9.18	13.6	9.51	8.51	5.21	5.13	4.40	2.93
4.	3.51	3.08	2.90	6.67	7.96	14.0	9.03	9.68	5.35	4.92	4.25	2.94
5.	3.55	3.00	2.97	5.53	7.46	13.6	8.73	8.85	7.80	4.85	4.24	3.16
6.	3.62	2.95	2.90	5.24	7.62	13.4	8.56	8.40	6.90	4.81	4.15	2.92
7.	3.61	3.05	2.95	6.68	8.36	12.6	8.80	13.5	6.26	6.10	4.11	3.12
8.	3.54	3.10	2.95	9.24	10.1	13.9	9.99	15.0	6.14	5.79	4.09	3.10
9.	3.50	3.05	3.01	9.07	11.6	13.9	8.65	13.1	6.24	5.81	4.10	3.16
10.	3.47	3.15	2.97	8.47	12.1	12.8	8.83	13.7	5.64	20.4	4.03	3.12
11.	3.44	3.10	2.92	8.06	12.3	12.4	9.73	11.6	5.46	17.2	3.97	3.06
12.	3.49	3.09	2.94	8.53	12.9	11.6	8.80	10.3	6.68	14.6	3.80	3.09
13.	5.42	3.06	2.90	7.36	14.5	12.2	9.74	9.31	5.71	12.8	3.55	2.99
14.	5.31	3.00	2.95	6.32	13.5	12.4	11.2	8.64	5.55	11.2	3.68	3.07
15.	4.66	3.01	3.11	5.78	14.4	12.0	9.89	11.0	5.27	9.59	3.61	3.05
16.	4.07	3.04	3.26	5.38	11.6	12.1	8.49	9.41	5.12	8.35	3.40	3.16
17.	3.95	3.01	3.67	5.21	10.3	12.8	8.78	8.43	5.59	8.37	3.38	3.08
18.	3.79	2.99	3.59	5.35	9.79	19.1	13.7	7.98	7.19	7.42	3.34	3.09
19.	3.69	3.07	3.33	5.85	9.65	18.5	11.9	7.80	8.38	7.16	3.31	3.02
20.	3.54	2.94	3.06	6.29	10.5	15.0	15.4	7.10	8.05	6.57	3.26	2.96
21.	3.46	2.99	3.02	6.82	11.7	13.5	14.6	6.75	9.02	6.24	3.28	3.17
22.	3.41	3.06	3.04	7.22	11.5	13.4	13.7	6.66	8.85	5.98	3.21	3.22
23.	3.30	2.95	3.08	7.03	12.4	17.1	12.5	6.52	8.22	5.65	3.19	3.23
24.	3.32	2.94	3.36	7.13	13.0	14.9	11.8	6.28	7.46	5.87	3.14	3.21
25.	3.43	3.09	3.48	7.42	13.4	12.7	11.4	6.06	7.01	5.92	3.04	3.06
26.	3.34	2.97	3.64	8.27	13.3	11.9	10.4	5.90	6.87	5.73	3.04	3.11
27.	3.27	2.99	3.70	8.85	16.9	11.5	10.1	7.35	6.62	5.50	3.03	3.14
28.	3.21	3.00	3.71	8.07	14.8	11.2	11.7	6.41	6.30	5.30	2.98	3.17
29.	3.27		3.60	8.49	12.3	10.8	10.9	6.05	6.14	4.95	3.07	3.19
30.	3.21		3.78	7.88	11.9	14.1	9.81	5.75	5.86	4.65	3.12	3.25
31.	3.20		4.11		13.1		9.12	5.59		4.65		3.35
	Extremwerte in m³/s											
am	24.	24.	08.	01.	06.	30.	12.	20.	16.	06.	25.	20.
NQ	2.94	2.56	2.68	4.42	6.87	10.3	7.68	5.25	4.86	4.48	2.96	2.55
HQ	6.88	3.50	4.79	11.6	22.4	27.9	17.8	22.6	11.5	46.7	4.71	3.75
am	13.	10.	31.	08.	27.	18.	20.	07.	21.	10.	01.	31.
	Monatsmittel in m³/s(MQ),l/s.km²(Mq) bzw.Monatssummen in mm (h_A)											
MQ	3.67	3.03	3.22	6.97	11.4	13.5	10.6	8.66	6.53	7.50	3.62	3.10
Mq	15.4	12.8	13.6	29.4	48.1	57.1	44.6	36.5	27.5	31.6	15.3	13.0
h_A	41	31	36	76	129	148	119	98	71	85	40	34
Reihe: 2006-2010	Mittlere Monatsmittel in m³/s (MQ),l/s.km²(Mq) bzw. -summen in mm (h_A)											
MQ	3.03	2.79	3.78	8.18	19.6	21.5	15.7	12.7	9.29	5.50	4.74	3.88
Mq	12.7	11.7	15.9	34.5	82.4	90.6	66.0	53.6	39.1	23.1	20.0	16.4
h_A	34	28	43	89	221	235	177	144	101	62	52	42
Reihe: 1971-2011	Mittlere Monatsmittel mit Extremwerten in m³/s											
NQ	1.35	1.08	1.03	1.80	2.24	8.70	6.37	4.02	3.58	2.70	1.30	0.92
NQ_T	1.65	1.44	1.45	1.99	2.42	9.00	6.69	4.77	3.65	2.90	1.64	1.63
MNQ_T	2.34	2.18	2.38	3.64	8.33	14.3	13.3	9.25	6.49	4.65	3.43	2.68
NMQ	1.85	1.69	1.78	2.76	5.92	13.5	8.41	6.38	4.84	3.30	2.38	1.83
MQ	2.70	2.48	3.42	6.28	17.0	23.0	19.6	13.9	9.44	6.38	4.51	3.33
HMQ	4.01	3.77	6.13	13.0	27.7	37.6	36.2	23.7	14.0	13.1	10.8	5.11
MHQ	4.55	4.18	7.12	14.3	34.9	44.9	43.4	39.3	20.8	14.0	9.08	6.98
HQ	22.5	25.1	34.2	25.4	106	77.6	83.9	186	55.1	46.7	33.8	18.0

Jahreswerte in m³/s (Q),l/s.km²(Mq), mm (h_J)

	Berichtsjahr			Reihe: 2006 - 2010			Reihe: 1971 - 2011		
NQ	2.55	20.12.		1.58	29.01.2006		0.92	17.12.2005	
NQ_T	2.90	04.03.					1.44	24.02.1996	
$MJNQ_T$							2.07		
NJMQ							6.22		1972
MQ,Mq,h_A	6.84	28.8	909	9.28	39.1	1233	9.38	39.5	1246
HJMQ							12.1		1999
MJHQ							58.2		
HQ	46.7	10.10.		106	29.05.2006		186	23.08.2005	

NNQ seit 1966: 0.92 17.12.2005 **HHQ seit** 1966: 186 23.08.2005

Berichtsjahr(J) Überschreitungsdauer der Abflüsse in Tagen Reihe(R): 2006-2010

m³/s	Tage(J)	Tage(R)	m³/s	Tage(J)	Tage(R)	m³/s	Tage(J)	Tage(R)	m³/s	Tage(J)	Tage(R)
10000			500			20.0	1	34.0	1.00		
8000			350			16.0	6	59.4	0.80		
6000			250			12.0	53	105.8	0.60		
4000			180			9.00	97	141.2	0.40		
3000			140			7.00	147	165.2	0.30		
2000			100			5.00	210	208.6	0.20		
1600			80.0			3.50	254	289.6	0.10		
1200			60.0		0.4	2.50	365	353.6	0.06		
900			40.0		1.8	1.80		363.4	0.03		
700			30.0		8.2	1.40		365.2	0.00		

ausgewertet nach Erhebungen der Vorarlberger Illwerke-AG
siehe Tabelle Überleitungen u. Speicherungen d. Berichtsjahrs
durch Kraftwerksbetrieb beeinflusst
Im Jän,Feb,Mrz nach ergänzten Wasserständen ermittelt

Abflüsse

Nr. 71 Galtür-Au Trisanna

Mst.Nr. 201210 Art: Schreibpegel Einzugsgebiet: 97.6 km²

Ableitungen aus: 66.2 km² E(wirksam): 31.4km²

Monat	I	II	III	IV	V	VI	VII	VIII	IX	X	XI	XII
Tag	**Tägliche Abflüsse 2011 in m³/s**											
1.	0.38	0.31	0.30	1.07	1.07	2.32	1.64	1.45	0.71	0.87	0.76	0.44
2.	0.38	0.35	0.30	1.15	0.97	1.87	1.39	1.31	0.79	0.83	0.75	0.45
3.	0.33	0.35	0.30	1.26	0.99	1.78	1.26	1.28	0.84	0.99	0.73	0.45
4.	0.34	0.32	0.29	1.33	0.86	1.77	1.18	1.24	0.72	0.80	0.71	0.45
5.	0.32	0.35	0.30	1.09	0.91	1.76	1.06	1.27	0.99	1.02	0.70	0.45
6.	0.32	0.33	0.29	1.07	0.78	1.71	0.99	1.31	0.82	0.78	0.69	0.42
7.	0.33	0.32	0.28	1.45	0.85	1.51	1.04	4.37	0.79	0.89	0.68	0.40
8.	0.34	0.32	0.30	2.71	0.99	1.64	1.26	4.16	0.78	0.79	0.68	0.40
9.	0.32	0.32	0.31	2.94	1.15	1.60	1.06	2.76	0.75	0.79	0.66	0.40
10.	0.32	0.32	0.33	2.61	1.21	1.45	1.02	2.67	0.73	3.32	0.63	0.39
11.	0.32	0.32	0.33	2.26	1.18	1.42	0.98	2.31	0.70	3.39	0.61	0.39
12.	0.29	0.32	0.36	2.04	1.33	1.33	0.93	2.02	0.86	2.85	0.60	0.38
13.	0.80	0.32	0.36	1.43	3.04	1.36	1.00	1.78	0.71	2.69	0.58	0.38
14.	0.59	0.32	0.37	1.20	3.63	1.38	1.16	1.73	0.69	2.25	0.57	0.38
15.	0.45	0.32	0.38	1.06	3.56	1.37	1.02	2.09	0.67	1.96	0.55	0.38
16.	0.40	0.32	0.41	0.96	1.49	1.35	0.94	1.65	0.65	1.74	0.54	0.37
17.	0.40	0.32	0.44	0.90	1.34	1.37	1.01	1.55	0.67	1.62	0.53	0.35
18.	0.40	0.35	0.40	0.92	1.30	1.86	1.60	1.47	0.97	1.51	0.52	0.38
19.	0.38	0.32	0.37	0.96	1.26	1.98	1.52	2.26	0.97	1.63	0.51	0.37
20.	0.37	0.32	0.35	1.07	1.34	1.56	2.40	1.62	1.08	1.35	0.50	0.37
21.	0.37	0.30	0.35	1.13	1.69	1.39	2.47	1.11	1.30	1.26	0.49	0.38
22.	0.36	0.31	0.35	1.18	1.67	1.45	2.45	1.07	1.33	1.19	0.49	0.37
23.	0.34	0.31	0.37	1.20	1.82	1.90	2.35	0.99	1.31	1.12	0.50	0.37
24.	0.37	0.30	0.41	1.20	1.90	1.86	2.36	0.91	1.26	1.11	0.48	0.34
25.	0.36	0.30	0.48	1.33	1.81	1.62	2.30	0.89	1.20	1.04	0.47	0.33
26.	0.36	0.30	0.50	1.36	1.80	1.68	2.18	0.85	1.15	1.01	0.46	0.33
27.	0.36	0.30	0.51	1.29	2.78	1.78	1.89	1.06	1.10	0.94	0.45	0.33
28.	0.35	0.31	0.55	1.17	2.41	1.65	1.91	0.90	1.04	0.88	0.43	0.33
29.	0.32		0.58	1.16	1.94	1.29	1.90	0.82	1.04	0.82	0.43	0.32
30.	0.31		0.60	1.12	1.74	2.23	1.76	0.78	0.92	0.80	0.43	0.28
31.	0.30		0.72		1.88		1.57	0.74		0.78		0.34
	Extremwerte in m³/s											
am	03.	23.	07.	18.	06.	28.	12.	31.	17.	06.	28.	30.
NQ	0.26	0.25	0.20	0.83	0.76	1.25	0.85	0.72	0.64	0.74	0.43	0.19
HQ	1.12	0.43	1.06	3.54	5.39	4.08	2.96	9.68	3.59	6.10	0.77	0.45
am	13.	24.	31.	08.	14.	30.	21.	07.	05.	10.	01.	01.
	Monatsmittel in m³/s(MQ),l/s.km²(Mq) bzw.Monatssummen in mm (h_A)											
MQ	0.37	0.32	0.39	1.39	1.64	1.64	1.54	1.63	0.92	1.39	0.57	0.38
Mq	11.9	10.2	12.5	44.2	52.1	52.3	48.9	51.8	29.2	44.2	18.2	12.0
h_A	32	25	34	114	139	136	131	139	76	118	47	31

Reihe: 2006-2010	**Mittlere Monatsmittel in m³/s (MQ),l/s.km²(Mq) bzw. -summen in mm (h_A)**											
MQ	0.35	0.31	0.44	1.59	4.01	3.34	2.26	1.69	1.22	0.62	0.59	0.41
Mq	11.0	9.75	14.2	50.5	128	106	71.8	53.7	38.8	19.6	18.7	13.1
h_A	30	24	38	131	342	276	192	144	100	52	48	34
Reihe: 1971-2011	**Mittlere Monatsmittel mit Extremwerten in m³/s**											
NQ	0.07	0.06	0.10	0.20	0.26	0.64	0.62	0.40	0.24	0.23	0.20	0.14
NQ_T	0.13	0.13	0.12	0.22	0.54	0.71	0.73	0.45	0.37	0.23	0.20	0.17
MNQ_T	0.26	0.24	0.27	0.51	1.37	1.66	1.48	0.95	0.70	0.57	0.43	0.33
NMQ	0.17	0.15	0.15	0.42	1.03	1.60	1.33	0.78	0.52	0.37	0.23	0.20
MQ	0.32	0.28	0.43	1.08	3.23	3.65	3.06	1.95	1.18	0.84	0.59	0.41
HMQ	0.63	0.49	0.87	2.56	7.19	7.22	12.4	6.26	2.44	2.02	1.49	0.84
MHQ	0.55	0.59	1.12	3.21	9.93	13.9	15.1	14.8	5.32	2.96	1.48	0.72
HQ	4.20	8.91	5.28	9.69	21.5	35.2	49.1	128	31.2	12.7	12.0	1.92

Jahreswerte in m³/s (Q),l/s.km²(Mq), mm (h_J)

	Berichtsjahr			**Reihe:** 2006 - 2010			**Reihe:** 1971 - 2011		
NQ	0.19	30.12.		0.11	17.02.2009		0.06	13.02.2003	
NQ_T	0.28	30.12.					0.12	13.03.1988	
$MJNQ_T$							0.22		
NJMQ							0.79		1971
MQ,Mq,h_A	1.02	32.4	1023	1.41	44.8	1413	1.43	45.4	1433
HJMQ							2.43		1987
MJHQ							23.5		
HQ	9.68	07.08.		27.6	12.07.2010		128	23.08.2005	

NNQ seit 1966: 0.06 13.02.2003 **HHQ seit** 1966: 128 23.08.2005

Berichtsjahr(J)	**Überschreitungsdauer der Abflüsse in Tagen**					**Reihe(R):** 2006-2010					
m³/s	**Tage(J)**	**Tage(R)**	**m³/s**	**Tage(J)**	**Tage(R)**	**m³/s**	**Tage(J)**	**Tage(R)**	**m³/s**	**Tage(J)**	**Tage(R)**
10000			**500**			**20.0**			**1.00**	158	152.8
8000			**350**			**16.0**			**0.80**	195	175.6
6000			**250**			**12.0**		1.6	**0.60**	229	215.6
4000			**180**			**9.00**		3.2	**0.40**	270	279.2
3000			**140**			**7.00**		5.4	**0.30**	360	313.8
2000			**100**			**5.00**		14.0	**0.20**	365	354.8
1600			**80.0**			**3.50**	4	33.4	**0.10**		365.2
1200			**60.0**			**2.50**	15	52.8	**0.06**		
900			**40.0**			**1.80**	47	91.0	**0.03**		
700			**30.0**			**1.40**	84	122.4	**0.00**		

ausgewertet nach Erhebungen der Vorarlberger Illwerke-AG
siehe Tabelle Überleitungen u. Speicherungen d. Berichtsjahrs

Nr. 72 See i. P. Trisanna

Mst.Nr. 201236 Art: Schreibpegel Einzugsgebiet: 385.4 km²

Ableitungen aus: 130.0 km² E(wirksam): 255.4 km²

Monat	I	II	III	IV	V	VI	VII	VIII	IX	X	XI	XII
Tag	**Tägliche Abflüsse 2011 in m³/s**											
1.	2.87	2.30	2.13	4.08	6.14	14.7	10.7	8.43	6.20	6.40	5.35	3.11
2.	3.06	2.26	2.07	4.54	6.02	12.5	9.40	7.86	6.12	6.24	5.25	3.07
3.	2.54	2.30	2.06	5.13	6.23	13.1	8.40	8.44	6.02	6.14	5.14	3.22
4.	2.49	2.50	2.09	5.33	5.69	13.4	7.78	8.61	6.27	5.96	5.05	3.26
5.	2.55	2.47	2.11	4.63	5.45	13.3	7.46	8.80	8.33	6.07	5.09	3.32
6.	2.63	2.35	2.12	4.52	5.49	13.0	7.20	9.35	7.42	5.76	5.09	2.89
7.	2.76	2.32	2.11	5.63	6.30	11.7	7.30	19.0	6.60	6.62	5.00	3.11
8.	2.86	2.34	1.94	8.13	7.68	12.6	8.49	22.0	6.48	6.03	4.87	3.11
9.	2.91	2.34	2.11	8.76	8.82	12.8	7.51	17.0	6.56	6.04	4.73	3.09
10.	2.89	2.31	2.14	8.29	9.37	11.6	7.20	15.3	6.13	15.9	4.51	3.13
11.	2.83	2.40	2.16	7.88	9.56	11.4	7.22	13.3	5.95	16.0	4.41	3.05
12.	2.89	2.41	2.17	7.78	9.84	10.7	6.82	12.2	7.01	13.7	4.33	2.92
13.	5.11	2.36	2.20	6.56	12.7	11.3	7.19	11.1	6.01	12.8	4.21	2.73
14.	4.54	2.32	2.31	5.67	15.5	11.3	8.09	10.4	5.63	11.4	4.14	2.89
15.	3.90	2.27	2.42	5.22	15.5	11.3	7.28	12.5	5.29	10.3	4.00	2.78
16.	3.56	2.28	2.50	4.88	10.5	11.4	6.70	10.3	5.25	9.55	3.96	2.87
17.	3.41	2.29	3.01	4.69	8.78	11.6	7.07	9.50	5.62	9.06	3.85	2.72
18.	3.25	2.24	2.94	4.65	8.16	15.3	12.0	8.94	6.81	8.50	3.68	2.65
19.	3.12	2.21	2.57	4.86	8.11	14.7	10.7	8.57	7.55	8.43	3.55	2.51
20.	2.89	2.23	2.35	5.30	9.11	12.1	12.4	7.94	7.28	7.97	3.67	2.52
21.	2.79	2.22	2.25	5.89	12.1	11.4	11.9	7.46	8.21	7.35	3.64	2.73
22.	2.61	2.14	2.30	6.40	11.7	12.2	11.4	7.10	8.63	6.90	3.58	2.87
23.	2.32	2.02	2.44	6.65	13.0	15.6	10.9	6.80	8.56	6.61	3.53	2.95
24.	2.78	2.09	2.63	6.62	14.2	13.7	10.4	6.58	8.38	6.40	3.36	2.81
25.	2.76	2.23	2.87	6.80	14.1	11.9	9.47	6.29	8.16	6.39	3.27	2.69
26.	2.68	2.14	3.02	7.01	14.3	11.1	8.74	6.09	7.80	6.35	3.26	2.69
27.	2.48	2.20	2.99	6.74	19.9	10.8	8.70	8.25	7.52	6.03	3.23	2.70
28.	2.32	2.15	3.08	6.38	15.9	10.4	10.9	7.43	7.24	5.82	3.27	2.70
29.	2.38		3.05	6.39	12.5	10.1	10.3	6.91	6.98	5.66	3.25	2.68
30.	2.36		3.11	6.15	12.1	12.6	9.63	6.63	6.63	5.57	3.23	2.67
31.	2.36		3.31		13.3		9.03	6.33		5.41		2.74
	Extremwerte in m³/s											
am	28.	23.	08.	01.	05.	29.	17.	26.	16.	31.	25.	20.
NQ	2.02	1.76	1.77	3.73	5.25	9.75	6.35	5.99	5.16	5.38	3.05	2.30
HQ	6.21	2.68	3.79	10.0	27.0	22.0	14.9	37.3	11.4	27.2	5.48	3.69
am	13.	03.	31.	08.	27.	18.	18.	07.	05.	10.	02.	05.
	Monatsmittel in m³/s(MQ),l/s.km²(Mq) bzw.Monatssummen in mm (h_A)											
MQ	2.93	2.27	2.47	6.05	10.6	12.3	8.98	9.85	6.89	7.98	4.12	2.88
Mq	11.5	8.91	9.67	23.7	41.4	48.2	35.2	38.6	27.0	31.2	16.1	11.3
h_A	31	22	26	61	111	125	94	103	70	84	42	29

Reihe: 2006-2010	**Mittlere Monatsmittel in m³/s (MQ),l/s.km²(Mq) bzw. -summen in mm (h_A)**											
MQ	2.51	2.29	2.99	7.15	19.8	21.0	13.8	11.4	8.11	5.04	4.18	3.17
Mq	9.82	8.95	11.7	28.0	77.5	82.1	54.1	44.5	31.7	19.7	16.4	12.4
h_A	26	22	31	73	207	213	145	119	82	53	42	32
Reihe: 1971-2011	**Mittlere Monatsmittel mit Extremwerten in m³/s**											
NQ	0.82	0.33	0.22	0.80	3.05	6.80	4.74	3.58	3.40	2.70	1.45	1.19
NQ_T	1.33	0.99	1.09	1.83	3.17	7.00	5.75	4.15	3.45	2.70	1.74	1.48
MNQ_T	1.99	1.81	2.04	3.32	7.90	12.5	11.0	7.60	5.71	4.42	3.28	2.36
NMQ	1.54	1.39	1.69	2.68	5.44	12.3	7.73	5.58	4.54	3.23	2.54	1.84
MQ	2.39	2.17	3.11	5.84	16.8	23.0	18.1	11.9	8.16	5.92	4.25	3.03
HMQ	3.64	3.44	5.47	12.7	34.8	36.0	42.2	20.8	13.6	11.0	9.87	5.02
MHQ	3.88	3.92	6.39	12.6	39.8	54.5	49.2	42.2	18.6	11.9	7.63	5.58
HQ	19.2	31.8	24.9	26.4	87.7	141	128	282	46.9	35.7	35.1	30.6

Jahreswerte in m³/s (Q),l/s.km²(Mq), mm (h_J)

	Berichtsjahr			**Reihe:** 2006 - 2010			**Reihe:** 1971 - 2011		
NQ	1.76	23.02.		1.33	19.02.2009		0.22	13.03.1988	
NQ_T	1.94	08.03.					0.99	10.02.1984	
$MJNQ_T$							1.72		
NJMQ							5.66		1971
MQ,Mq,h_A	6.47	25.3	799	8.49	33.3	1049	8.75	34.3	1081
HJMQ							11.9		1999
MJHQ							72.9		
HQ	37.3	07.08.		84.4	28.05.2008		282	23.08.2005	

NNQ seit 1951: 0.22 13.03.1988 **HHQ seit** 1951: 282 23.08.2005

Berichtsjahr(J)	**Überschreitungsdauer der Abflüsse in Tagen**					**Reihe(R):** 2006-2010					
m³/s	**Tage(J)**	**Tage(R)**	**m³/s**	**Tage(J)**	**Tage(R)**	**m³/s**	**Tage(J)**	**Tage(R)**	**m³/s**	**Tage(J)**	**Tage(R)**
10000			**500**			**20.0**	1	28.4	**1.00**		
8000			**350**			**16.0**	5	46.4	**0.80**		
6000			**250**			**12.0**	41	83.2	**0.60**		
4000			**180**			**9.00**	83	122.0	**0.40**		
3000			**140**			**7.00**	138	148.6	**0.30**		
2000			**100**			**5.00**	214	186.6	**0.20**		
1600			**80.0**			**3.50**	241	249.4	**0.10**		
1200			**60.0**		0.8	**2.50**	312	308.8	**0.06**		
900			**40.0**		4.4	**1.80**	365	364.2	**0.03**		
700			**30.0**		10.4	**1.40**		365.2	**0.00**		

ausgewertet nach Erhebungen der Vorarlberger Illwerke-AG
siehe Tabelle Überleitungen u. Speicherungen d. Berichtsjahrs

Abflüsse

Nr. 73 Landeck-Bruggen Sanna

Mst.Nr. 202036 Art: Schreibpegel Einzugsgebiet: 727.0 km²

Ableitungen aus: 163.8 km² E(wirksam): 563.2 km²

Monat	I	II	III	IV	V	VI	VII	VIII	IX	X	XI	XII
Tag	Tägliche Abflüsse 2011 in m³/s											
1.	6.96	5.99	5.83	10.6	15.4	35.6	27.0	20.0	13.1	13.1	11.0	6.66
2.	6.95	5.86	5.73	11.9	15.6	29.3	23.9	18.6	13.0	12.5	10.7	6.45
3.	7.00	5.72	5.57	13.7	17.4	30.0	20.9	20.0	12.5	12.3	10.6	6.55
4.	6.96	5.99	5.62	14.1	15.0	30.9	19.7	21.7	13.0	11.8	10.3	6.60
5.	7.20	6.05	5.76	11.9	14.2	30.2	18.9	20.4	18.5	11.8	10.3	7.07
6.	7.14	5.84	5.73	11.2	14.3	29.9	18.2	21.0	16.8	11.4	10.1	6.33
7.	7.14	5.93	5.74	13.9	16.1	27.5	18.6	37.0	14.7	14.3	9.99	6.99
8.	6.89	6.10	5.72	20.1	20.2	29.5	21.7	44.5	14.2	13.2	9.85	7.18
9.	6.66	6.00	5.93	21.0	23.4	31.3	18.7	36.2	14.4	13.4	9.67	7.01
10.	6.67	6.14	6.14	19.8	25.0	28.3	18.4	35.0	13.4	43.3	9.45	7.03
11.	6.61	6.14	6.20	18.9	25.5	27.3	19.9	30.0	12.8	40.7	9.35	6.92
12.	6.67	6.31	6.30	19.4	26.4	25.5	18.0	27.2	15.6	33.6	8.94	6.74
13.	12.3	6.24	6.32	16.1	31.5	26.9	19.2	24.9	13.3	30.8	8.55	6.38
14.	11.7	6.14	6.45	13.5	32.8	26.9	23.1	23.1	12.7	27.0	8.53	6.63
15.	10.1	6.06	6.83	12.0	34.9	26.5	20.1	28.7	12.1	23.9	8.38	6.55
16.	8.74	6.13	7.08	11.1	25.3	26.8	17.5	24.6	11.8	21.5	8.12	6.76
17.	8.49	6.14	8.02	10.5	21.2	27.7	17.6	22.2	12.5	21.0	7.95	6.59
18.	8.14	5.98	8.05	10.6	19.9	39.9	31.5	20.8	15.8	19.0	7.65	6.42
19.	7.97	5.97	7.28	11.6	19.3	39.6	26.9	20.1	18.6	18.3	7.39	6.10
20.	7.45	5.87	6.70	12.6	21.1	31.4	32.7	18.2	16.9	17.1	7.48	5.89
21.	7.15	5.95	6.46	13.9	26.7	27.8	31.7	17.1	19.6	15.8	7.49	6.57
22.	6.88	5.95	6.51	15.0	26.7	29.5	30.3	16.3	20.5	14.9	7.39	6.74
23.	6.49	5.56	6.75	15.1	29.2	38.1	28.2	15.5	19.4	14.2	7.35	6.90
24.	6.83	5.49	7.24	15.1	31.8	33.5	26.7	15.0	18.1	14.2	7.17	6.67
25.	7.14	5.92	7.67	15.6	32.5	28.8	25.0	14.5	17.0	14.3	6.83	6.35
26.	6.93	5.71	8.02	16.8	32.8	26.1	22.9	13.9	16.4	13.9	6.82	6.39
27.	6.66	5.84	7.97	17.5	43.0	25.5	22.2	18.3	15.6	13.2	6.75	6.40
28.	6.35	5.81	8.09	16.0	35.3	24.8	26.9	15.9	15.0	12.6	6.71	6.41
29.	6.33		7.91	16.5	28.6	24.0	25.3	14.8	14.5	11.9	6.75	6.45
30.	6.23		8.22	15.5	26.9	32.2	23.0	14.1	13.8	11.4	6.95	6.49
31.	6.26		8.63		29.4		21.3	13.4		11.3		6.55
	Extremwerte in m³/s											
am	29.	18.	15.	01.	06.	29.	17.	31.	16.	31.	25.	20.
NQ	4.90	4.49	4.52	9.41	13.0	22.9	16.2	13.0	11.1	10.6	6.37	5.06
HQ	16.2	7.80	12.3	25.6	59.7	59.1	37.6	69.6	25.6	87.4	11.5	8.41
am	13.	18.	30.	08.	27.	18.	18.	07.	21.	10.	02.	08.
	Monatsmittel in m³/s(MQ),l/s.km²(Mq) bzw.Monatssummen in mm (h_A)											
MQ	7.45	5.96	6.79	14.7	25.1	29.7	23.1	22.0	15.2	18.0	8.48	6.61
Mq	13.2	10.6	12.1	26.1	44.5	52.8	41.0	39.1	27.0	31.9	15.1	11.7
h_A	35	26	32	68	119	137	110	105	70	86	39	30

Reihe: 2006-2010	Mittlere Monatsmittel in m³/s (MQ),l/s.km²(Mq) bzw. -summen in mm (h_A)											
MQ	6.58	5.84	7.93	17.4	45.0	48.1	33.9	27.8	20.1	11.8	10.1	7.84
Mq	11.7	10.4	14.1	30.9	80.0	85.4	60.2	49.4	35.7	21.0	17.9	13.9
h_A	31	25	38	80	214	221	161	132	93	56	46	36
Reihe: 1971-2011	**Mittlere Monatsmittel mit Extremwerten in m³/s**											
NQ	2.01	1.81	2.30	2.91	6.00	15.4	8.99	7.63	4.65	5.30	3.56	2.51
NQ_T	3.14	2.99	3.15	4.49	6.11	17.5	14.7	10.1	7.59	6.02	4.55	3.51
MNQ_T	4.96	4.60	5.12	7.79	17.9	29.1	26.5	18.2	13.4	10.0	7.50	5.74
NMQ	3.66	3.21	4.02	5.70	12.9	29.7	18.2	13.6	10.1	6.94	5.56	4.80
MQ	5.79	5.32	7.43	13.3	37.0	50.2	41.0	28.1	19.1	13.5	9.69	7.17
HMQ	9.39	8.25	14.0	27.2	73.8	79.7	86.1	48.2	28.5	25.9	23.7	11.5
MHQ	9.92	9.27	15.7	28.5	79.9	105	98.0	87.4	42.1	27.2	19.0	13.8
HQ	48.2	62.1	87.5	59.1	172	230	230	491	119	87.4	89.5	36.1

Jahreswerte in m³/s (Q),l/s.km²(Mq), mm (h_A)

	Berichtsjahr			Reihe: 2006 - 2010			Reihe: 1971 - 2011		
NQ	4.49	18.02.		2.45	14.02.2010		1.81	07.02.1972	
NQ_T	5.49	24.02.					2.99	16.02.1972	
$MJNQ_T$							4.45		
NJMQ							12.5		1972
MQ,Mq,h_A	15.3	27.2	858	20.3	36.1	1138	19.9	35.3	1113
HJMQ							27.4		1999
MJHQ							138		
HQ	87.4	10.10.		174	30.08.2007		491	23.08.2005	

NNQ seit 1971: 1.81 07.02.1972 **HHQ seit** 1971: 491 23.08.2005

Berichtsjahr(J) Überschreitungsdauer der Abflüsse in Tagen Reihe(R): 2006-2010

m³/s	Tage(J)	Tage(R)	m³/s	Tage(J)	Tage(R)	m³/s	Tage(J)	Tage(R)	m³/s	Tage(J)	Tage(R)
10000			500			20.0	101	133.4	1.00		
8000			350			16.0	141	159.0	0.80		
6000			250			12.0	200	187.6	0.60		
4000			180			9.00	228	241.6	0.40		
3000			140			7.00	268	292.0	0.30		
2000			100		1.6	5.00	365	356.0	0.20		
1600			80.0		5.8	3.50		365.2	0.10		
1200			60.0		13.4	2.50			0.06		
900			40.0	4	43.4	1.80			0.03		
700			30.0	32	82.4	1.40			0.00		

ausgewertet nach Erhebungen d. Vbg. Illwerke-AG u. d. HD Tirol
siehe Tabelle Überleitungen u. Speicherungen d. Berichtsjahrs
durch Kraftwerksbetrieb beeinflusst
Im Jän,Feb nach ergänzten Wasserständen ermittelt

Nr. 75 Nassereith (Wiesenmühle) Gurglbach

Mst.Nr. 202101 Art: Schreibpegel Einzugsgebiet: 78.3 km²

Monat	I	II	III	IV	V	VI	VII	VIII	IX	X	XI	XII
Tag	Tägliche Abflüsse 2011 in m³/s											
1.	1.01	0.96	0.87	0.90	1.08	1.50	1.57	1.40	1.47	1.27	1.17	0.99
2.	1.00	0.96	0.86	0.92	1.10	1.37	1.64	1.40	1.48	1.23	1.16	0.98
3.	1.00	0.96	0.85	0.93	1.11	1.38	1.62	1.60	1.43	1.23	1.15	0.98
4.	0.99	0.96	0.84	0.94	1.10	1.38	1.55	1.91	1.42	1.25	1.14	0.98
5.	0.99	0.95	0.83	0.96	1.09	1.33	1.51	1.66	1.66	1.26	1.13	0.98
6.	0.98	0.95	0.83	0.96	1.08	1.30	1.48	1.57	1.51	1.27	1.12	0.98
7.	0.98	0.92	0.82	0.97	1.07	1.29	1.45	2.74	1.46	1.44	1.15	0.98
8.	0.98	0.92	0.81	1.02	1.07	1.40	1.47	2.76	1.45	1.44	1.14	0.98
9.	0.97	0.93	0.81	1.01	1.07	1.42	1.42	2.18	1.41	1.46	1.12	0.98
10.	0.97	0.93	0.82	0.99	1.07	1.33	1.43	2.46	1.36	4.14	1.11	0.98
11.	0.97	0.91	0.83	0.98	1.07	1.29	1.44	2.10	1.34	3.69	1.10	0.98
12.	0.98	0.91	0.84	1.00	1.10	1.25	1.38	1.92	1.36	2.63	1.09	0.98
13.	1.47	0.91	0.84	1.01	1.09	1.26	1.43	1.77	1.29	1.93	1.09	0.98
14.	1.34	0.91	0.84	1.02	1.15	1.26	1.67	1.78	1.24	1.60	1.08	1.02
15.	1.13	0.91	0.82	1.02	1.37	1.23	1.49	2.44	1.24	1.31	1.06	1.04
16.	1.07	0.91	0.83	1.02	1.22	1.26	1.41	2.26	1.24	1.25	1.07	1.09
17.	1.05	0.91	1.03	1.02	1.16	1.34	1.41	1.97	1.27	1.23	1.06	1.07
18.	1.04	0.91	1.06	1.02	1.18	2.86	2.12	1.88	1.73	1.23	1.05	1.05
19.	1.03	0.90	0.92	1.02	1.14	2.60	1.78	2.25	1.94	1.22	1.06	1.03
20.	1.03	0.90	0.85	1.02	1.25	1.96	2.65	2.03	1.81	1.26	1.05	1.03
21.	1.02	0.90	0.84	1.02	1.22	1.91	2.34	1.89	1.87	1.24	1.05	1.01
22.	1.01	0.90	0.84	1.03	1.22	1.75	1.97	1.77	1.76	1.22	1.05	1.03
23.	1.01	0.89	0.84	1.04	1.25	1.79	1.82	1.77	1.61	1.21	1.05	1.04
24.	1.00	0.89	0.82	1.05	1.22	1.78	1.79	1.74	1.53	1.24	1.04	1.02
25.	1.00	0.89	0.84	1.06	1.21	1.69	1.72	1.65	1.47	1.22	1.03	0.98
26.	0.99	0.88	0.84	1.06	1.24	1.61	1.61	1.58	1.43	1.21	1.02	0.95
27.	0.99	0.88	0.84	1.05	2.07	1.56	1.59	1.83	1.39	1.20	1.01	0.94
28.	0.98	0.87	0.85	1.05	2.36	1.51	1.59	1.71	1.35	1.19	1.00	0.93
29.	0.98		0.85	1.06	1.77	1.48	1.55	1.62	1.32	1.19	0.99	0.92
30.	0.97		0.86	1.07	1.65	1.68	1.50	1.52	1.32	1.18	0.99	0.92
31.	0.97		0.86		1.54		1.46	1.48		1.17		0.92
	Extremwerte in m³/s											
am	11.	28.	23.	01.	11.	15.	13.	01.	15.	31.	30.	31.
NQ	0.96	0.87	0.74	0.88	1.07	1.19	1.36	1.33	1.21	1.17	0.99	0.87
HQ	1.97	1.09	1.21	1.08	4.00	6.52	2.91	4.07	2.48	8.22	1.17	1.28
am	13.	06.	17.	08.	27.	18.	20.	07.	18.	10.	01.	16.
	Monatsmittel in m³/s(MQ),l/s.km²(Mq) bzw.Monatssummen in mm (h_A)											
MQ	1.03	0.92	0.85	1.01	1.27	1.56	1.64	1.89	1.47	1.50	1.08	0.99
Mq	13.1	11.7	10.9	12.9	16.2	19.9	21.0	24.2	18.8	19.2	13.8	12.7
h_A	35	28	29	33	43	52	56	65	49	51	36	33

Reihe: 2006-2010	Mittlere Monatsmittel in m³/s (MQ),l/s.km²(Mq) bzw. -summen in mm (h_A)											
MQ	0.95	0.83	0.91	1.75	3.08	3.09	2.43	2.48	2.06	1.41	1.27	1.12
Mq	12.1	10.6	11.7	22.4	39.3	39.5	31.0	31.6	26.3	17.9	16.2	14.4
h_A	32	26	31	58	105	102	83	85	68	48	42	37
Reihe: 1981-2011	**Mittlere Monatsmittel mit Extremwerten in m³/s**											
NQ	0.48	0.42	0.42	0.61	0.92	1.19	0.89	0.97	0.82	0.54	0.42	0.63
NQ_T	0.66	0.64	0.63	0.78	1.07	1.23	1.19	0.99	0.90	0.88	0.77	0.70
MNQ_T	0.98	0.91	0.95	1.35	2.41	2.59	2.02	1.74	1.55	1.36	1.23	1.09
NMQ	0.75	0.66	0.76	0.96	1.27	1.56	1.38	1.12	1.10	1.00	0.88	0.85
MQ	1.07	1.00	1.20	1.91	3.30	3.37	2.70	2.33	1.99	1.64	1.41	1.23
HMQ	1.66	1.37	1.99	3.35	8.23	7.13	4.83	3.53	3.17	2.75	2.49	1.86
MHQ	1.49	1.64	2.33	3.68	6.46	6.61	5.77	6.74	3.85	3.06	2.13	2.08
HQ	2.84	11.6	7.49	7.82	39.6	19.6	12.1	25.7	9.54	8.22	6.47	5.14

Jahreswerte in m³/s (Q),l/s.km²(Mq), mm (h_A)

	Berichtsjahr			Reihe: 2006 - 2010			Reihe: 1981 - 2011		
NQ	0.74	23.03.		0.54	14.03.2006		0.42	12.11.1999	
NQ_T	0.81	08.03.					0.63	20.03.2006	
$MJNQ_T$							0.87		
NJMQ							1.27		2011
MQ,Mq,h_A	1.27	16.2	512	1.79	22.9	721	1.93	24.7	779
HJMQ							3.05		1999
MJHQ							10.3		
HQ	8.22	10.10.		19.6	19.06.2006		39.6	22.05.1999	

NNQ seit 1978: 0.42 12.11.1999 **HHQ seit** 1978: 39.6 22.05.1999

Berichtsjahr(J) Überschreitungsdauer der Abflüsse in Tagen Reihe(R): 2006-2010

m³/s	Tage(J)	Tage(R)	m³/s	Tage(J)	Tage(R)	m³/s	Tage(J)	Tage(R)	m³/s	Tage(J)	Tage(R)
10000			500			20.0			1.00	262	283.2
8000			350			16.0			0.80	365	339.4
6000			250			12.0			0.60		365.2
4000			180			9.00			0.40		
3000			140			7.00		0.6	0.30		
2000			100			5.00		2.8	0.20		
1600			80.0			3.50	2	26.6	0.10		
1200			60.0			2.50	8	81.8	0.06		
900			40.0			1.80	33	137.8	0.03		
700			30.0			1.40	109	183.0	0.00		

durch Kraftwerksbetrieb beeinflusst
Im Okt,Nov,Dez nach ergänzten Wasserständen ermittelt

Abflüsse

Nr. 76 Imst (Bahnhof)
Inn

Mst.Nr. 201319 Art: Schreibpegel Einzugsgebiet: 3842.0 km²

Zuleitungen aus: 278.2 km² Ableitungen aus: 163.8 km² E(wirksam): 3956.4 km²

Monat	I	II	III	IV	V	VI	VII	VIII	IX	X	XI	XII
Tag	**Tägliche Abflüsse 2011 in m³/s**											
1.	37.8	94.2	53.8	67.2	64.9	190	178	112	132	96.0	60.0	69.5
2.	34.1	81.2	59.9	71.4	88.2	135	140	111	123	70.1	89.4	78.4
3.	50.4	55.9	54.9	70.9	111	152	115	131	95.8	85.6	91.3	68.6
4.	63.8	66.4	51.4	79.3	106	168	131	140	91.2	94.6	84.4	45.6
5.	48.0	44.6	34.3	69.1	96.9	169	126	133	132	103	69.7	70.6
6.	50.7	36.6	27.9	69.9	104	186	110	121	128	96.1	51.0	85.4
7.	37.1	62.1	47.6	92.9	101	176	138	135	108	104	79.4	81.8
8.	33.4	57.0	45.8	90.6	95.2	164	151	225	99.5	70.4	91.4	48.1
9.	24.5	54.3	55.0	98.2	124	181	135	172	103	65.3	101	67.0
10.	52.2	52.2	61.8	91.7	145	190	119	162	75.7	163	99.3	54.7
11.	48.2	49.5	52.3	86.0	137	159	154	145	59.5	165	86.7	35.9
12.	49.1	45.0	47.3	82.1	147	133	148	156	93.9	163	59.5	63.8
13.	64.4	42.4	46.8	65.4	145	144	140	142	92.0	155	42.6	90.9
14.	60.9	61.2	70.5	49.0	133	174	172	107	89.8	132	75.1	72.1
15.	52.2	60.8	67.1	60.6	159	174	161	149	83.8	112	88.2	69.0
16.	40.2	54.9	79.4	60.8	159	176	124	157	89.3	84.1	91.1	61.3
17.	56.5	52.6	69.4	49.6	149	168	100	152	73.9	117	83.7	73.1
18.	57.6	76.3	54.5	57.7	145	223	198	155	79.6	106	89.3	65.1
19.	67.5	47.4	36.9	62.9	153	249	185	135	173	114	67.6	77.2
20.	59.2	40.3	32.9	70.7	136	204	189	119	150	120	47.6	74.7
21.	71.4	57.5	52.2	75.6	130	184	163	115	137	117	59.7	60.0
22.	63.3	66.5	55.3	81.2	123	189	157	154	134	98.7	68.5	54.6
23.	45.8	61.4	61.8	70.5	158	217	136	158	150	71.9	77.9	55.5
24.	76.7	70.3	59.5	59.5	166	221	116	149	120	90.5	85.4	34.6
25.	59.8	54.1	64.1	68.0	194	172	139	143	107	110	77.1	29.2
26.	61.1	41.7	41.5	90.0	193	143	125	146	149	95.7	57.4	22.8
27.	51.1	32.7	31.0	95.5	242	179	120	141	155	98.9	44.2	30.3
28.	50.3	60.4	54.0	96.0	228	179	146	109	145	98.3	73.5	36.9
29.	46.7		60.9	93.0	146	199	127	130	125	65.8	88.3	38.3
30.	53.6		68.5	74.8	163	199	99.9	125	117	49.8	72.1	34.8
31.	89.9		59.9		177		99.2	123		59.8		30.1
	Extremwerte in m³/s											
am	09.	20.	06.	14.	01.	13.	17.	31.	18.	30.	13.	26.
NQ	8.61	6.74	6.20	28.4	47.6	76.3	50.7	25.5	43.2	18.0	19.9	7.39
HQ	126	136	154	153	321	342	277	294	229	278	153	145
am	31.	01.	15.	07.	27.	19.	18.	08.	19.	10.	02.	06.
	Monatsmittel in m³/s(MQ),l/s.km²(Mq) bzw.Monatssummen in mm (h_A)											
MQ	53.5	56.4	53.5	75.0	143	180	140	140	114	102	75.1	57.4
Mq	13.5	14.3	13.5	19.0	36.0	45.5	35.4	35.5	28.7	25.9	19.0	14.5
h_A	36	34	36	49	97	118	95	95	75	69	49	38

Reihe: 2006-2010	**Mittlere Monatsmittel in m³/s (MQ),l/s.km²(Mq) bzw. -summen in mm (h_A)**											
MQ	50.5	51.3	53.8	77.3	177	239	197	159	112	76.0	67.1	55.9
Mq	12.8	13.0	13.6	19.5	44.8	60.5	49.7	40.2	28.4	19.2	17.0	14.1
h_A	34	31	36	51	120	157	133	108	74	51	44	37
Reihe: 1986-2011	**Mittlere Monatsmittel mit Extremwerten in m³/s**											
NQ	2.44	4.70	4.45	9.42	23.4	29.6	28.1	12.2	14.4	9.46	8.12	2.64
NQ_T	18.1	17.2	16.2	26.8	33.8	55.1	56.4	52.9	34.8	31.3	23.1	17.7
MNQ_T	25.0	25.8	27.0	36.9	86.1	140	134	93.0	64.5	48.3	38.5	27.6
NMQ	44.9	46.0	44.0	43.9	72.3	143	106	113	70.7	56.2	45.1	40.4
MQ	53.3	54.6	58.3	73.4	175	234	205	157	112	87.8	70.2	55.1
HMQ	68.9	69.8	82.1	111	287	316	365	224	177	159	113	74.8
MHQ	118	115	122	161	341	428	376	352	234	192	157	135
HQ	163	204	203	223	560	659	718	1085	496	406	393	184

Jahreswerte in m³/s (Q),l/s.km²(Mq), mm (h_A)

	Berichtsjahr			**Reihe:** 2006 - 2010			**Reihe:** 1986 - 2011		
NQ	6.20	06.03.		2.44	09.01.2006		2.44	09.01.2006	
NQ_T	22.8	26.12.					16.2	16.03.1996	
$MJNQ_T$							21.8		
NJMQ							84.6		2005
MQ,Mq,h_A	99.4	25.1	792	110	27.8	878	112	28.2	890
HJMQ							148		1999
MJHQ							495		
HQ	342	19.06.		590	12.06.2010		1085	23.08.2005	

NNQ seit 1986: 2.44 09.01.2006 **HHQ seit** 1986: 1085 23.08.2005

Berichtsjahr(J) Überschreitungsdauer der Abflüsse in Tagen Reihe(R): 2006-2010

m³/s	Tage(J)	Tage(R)	m³/s	Tage(J)	Tage(R)	m³/s	Tage(J)	Tage(R)	m³/s	Tage(J)	Tage(R)
10000			**500**		0.2	**20.0**	365	364.0	**1.00**		
8000			**350**		5.4	**16.0**		365.2	**0.80**		
6000			**250**		20.2	**12.0**			**0.60**		
4000			**180**	21	64.4	**9.00**			**0.40**		
3000			**140**	86	97.8	**7.00**			**0.30**		
2000			**100**	150	149.6	**5.00**			**0.20**		
1600			**80.0**	202	186.4	**3.50**			**0.10**		
1200			**60.0**	276	253.2	**2.50**			**0.06**		
900			**40.0**	344	332.0	**1.80**			**0.03**		
700			**30.0**	361	356.4	**1.40**			**0.00**		

ausgewertet nach Erhebungen der Tiroler Wasserkraftwerke-AG
durch Kraftwerksrückgabe beeinflusst

Nr. 77 St. Leonhard im Pitztal
Pitze

Mst.Nr. 201335 Art: Schreibpegel Einzugsgebiet: 167.4 km²

Ableitungen aus: 87.7 km² E(wirksam): 79.7km²

Monat	I	II	III	IV	V	VI	VII	VIII	IX	X	XI	XII
Tag	**Tägliche Abflüsse 2011 in m³/s**											
1.	0.65	0.50	0.46	1.30	1.71	5.19	6.02	3.88	2.56	1.91	1.69	0.81
2.	0.66	0.51	0.45	1.60	1.66	4.80	5.03	4.11	2.69	1.79	1.66	0.79
3.	0.56	0.52	0.47	1.87	1.68	4.89	4.36	5.00	4.13	1.76	1.63	0.80
4.	0.52	0.54	0.45	1.94	1.54	5.00	4.12	4.84	5.97	1.65	1.61	0.79
5.	0.57	0.53	0.44	1.74	1.46	5.07	4.15	4.96	6.63	1.59	1.63	0.79
6.	0.69	0.51	0.45	1.73	1.55	4.76	4.19	6.13	3.98	1.56	1.64	0.72
7.	0.69	0.50	0.44	2.14	1.83	4.33	5.23	7.33	3.38	1.68	1.55	0.77
8.	0.63	0.49	0.46	2.67	2.28	4.64	6.93	7.92	3.04	1.52	1.48	0.78
9.	0.61	0.50	0.47	2.65	2.46	4.81	6.78	5.75	4.17	1.50	1.44	0.78
10.	0.60	0.50	0.47	2.49	2.67	4.55	5.83	4.89	4.24	4.19	1.38	0.75
11.	0.59	0.51	0.49	2.36	2.81	5.51	5.78	4.60	4.04	4.00	1.31	0.72
12.	0.60	0.51	0.52	2.26	2.96	5.80	6.00	4.57	4.10	3.76	1.28	0.74
13.	0.75	0.50	0.53	1.93	3.55	5.72	8.14	4.93	3.60	3.75	1.25	0.72
14.	0.74	0.49	0.53	1.69	3.90	5.76	8.24	5.52	3.25	3.44	1.21	0.71
15.	0.68	0.49	0.57	1.53	4.10	5.61	6.49	5.71	3.25	3.21	1.18	0.70
16.	0.64	0.49	0.59	1.44	3.32	5.63	4.78	5.80	2.85	3.12	1.10	0.72
17.	0.64	0.49	0.69	1.38	2.96	5.69	5.45	6.07	2.80	2.92	0.94	0.69
18.	0.63	0.49	0.67	1.44	2.90	6.40	5.27	5.95	3.73	2.75	0.92	0.65
19.	0.61	0.49	0.62	1.55	3.00	6.09	4.85	6.16	3.57	2.62	0.91	0.62
20.	0.59	0.48	0.57	1.70	3.38	5.11	5.24	6.36	3.36	2.51	0.92	0.64
21.	0.59	0.47	0.58	1.86	3.79	4.98	5.05	5.81	3.72	2.33	0.90	0.67
22.	0.57	0.46	0.61	1.96	4.06	5.54	5.06	6.31	3.82	2.27	0.88	0.67
23.	0.58	0.45	0.66	1.96	4.38	7.82	4.97	7.25	3.48	2.19	0.85	0.71
24.	0.62	0.50	0.72	1.93	4.89	7.03	4.92	6.31	3.10	2.12	0.83	0.68
25.	0.62	0.46	0.82	2.00	4.98	5.57	4.49	6.01	2.78	2.16	0.87	0.65
26.	0.58	0.47	0.86	2.04	5.08	5.74	4.19	6.60	2.48	2.06	0.89	0.66
27.	0.56	0.46	0.86	1.95	6.44	5.58	4.06	4.34	2.28	1.89	0.88	0.65
28.	0.54	0.46	0.94	1.83	6.02	6.45	4.22	2.81	2.24	1.83	0.87	0.64
29.	0.51		0.94	1.78	4.74	6.84	4.16	2.83	2.08	1.78	0.85	0.61
30.	0.51		1.00	1.77	4.66	7.59	3.91	3.09	1.98	1.74	0.82	0.61
31.	0.50		1.07		4.94		3.74	3.04		1.72		0.61
	Extremwerte in m³/s											
am	04.	23.	08.	01.	05.	08.	31.	29.	30.	09.	25.	25.
NQ	0.43	0.34	0.34	1.11	1.44	4.08	3.61	2.52	1.95	1.44	0.78	0.58
HQ	0.82	0.80	1.17	3.08	8.17	17.7	16.4	14.4	16.8	6.99	1.70	0.83
am	13.	24.	31.	08.	27.	29.	13.	26.	04.	10.	01.	12.
	Monatsmittel in m³/s(MQ),l/s.km²(Mq) bzw.Monatssummen in mm (h_A)											
MQ	0.61	0.49	0.63	1.88	3.41	5.62	5.21	5.32	3.44	2.36	1.18	0.70
Mq	7.62	6.18	7.86	23.6	42.8	70.5	65.4	66.7	43.2	29.7	14.8	8.84
h_A	20	15	21	61	115	183	175	179	112	79	38	23

Reihe: 2006-2010	**Mittlere Monatsmittel in m³/s (MQ),l/s.km²(Mq) bzw. -summen in mm (h_A)**											
MQ	0.52	0.46	0.57	1.93	4.65	6.93	6.72	5.69	2.98	1.45	0.96	0.68
Mq	6.54	5.75	7.10	24.2	58.3	87.0	84.3	71.4	37.3	18.2	12.1	8.50
h_A	18	14	19	63	156	225	226	191	97	49	31	22
Reihe: 1966-2011	**Mittlere Monatsmittel mit Extremwerten in m³/s**											
NQ	0.17	0.10	0.09	0.31	0.69	2.06	1.29	1.51	1.02	0.66	0.40	0.26
NQ_T	0.22	0.12	0.20	0.31	0.74	2.29	2.36	2.22	1.02	0.69	0.47	0.38
MNQ_T	0.46	0.41	0.43	0.78	2.26	3.63	4.36	3.36	1.92	1.19	0.80	0.56
NMQ	0.33	0.20	0.29	0.75	1.71	4.32	4.20	3.35	1.48	0.86	0.60	0.45
MQ	0.53	0.45	0.63	1.55	4.27	6.44	6.89	5.56	2.97	1.73	1.04	0.69
HMQ	0.90	0.65	1.14	2.83	7.35	9.51	12.6	8.97	5.41	3.38	2.02	1.18
MHQ	0.80	0.82	1.37	3.76	8.73	15.9	21.0	19.6	7.63	3.42	1.66	1.17
HQ	1.83	2.61	4.60	7.67	16.8	26.7	46.6	57.8	28.4	19.0	5.28	2.90

Jahreswerte in m³/s (Q),l/s.km²(Mq), mm (h_A)

	Berichtsjahr			**Reihe:** 2006 - 2010			**Reihe:** 1966 - 2011		
NQ	0.34	08.03.		0.21	12.03.2009		0.09	18.03.2000	
NQ_T	0.44	07.03.					0.12	10.02.1970	
$MJNQ_T$							0.39		
NJMQ							2.03		1972
MQ,Mq,h_A	2.58	32.4	1022	2.81	35.3	1112	2.74	34.4	1086
HJMQ							3.48		1999
MJHQ							25.1		
HQ	17.7	29.06.		29.2	30.07.2008		57.8	24.08.1987	

NNQ seit 1961: 0.09 18.03.2000 **HHQ seit** 1961: 57.8 24.08.1987

Berichtsjahr(J) Überschreitungsdauer der Abflüsse in Tagen Reihe(R): 2006-2010

m³/s	Tage(J)	Tage(R)	m³/s	Tage(J)	Tage(R)	m³/s	Tage(J)	Tage(R)	m³/s	Tage(J)	Tage(R)
10000			**500**			**20.0**			**1.00**	232	217.4
8000			**350**			**16.0**		0.4	**0.80**	253	242.2
6000			**250**			**12.0**		3.8	**0.60**	305	277.8
4000			**180**			**9.00**		12.6	**0.40**	365	359.6
3000			**140**			**7.00**	8	33.0	**0.30**		365.2
2000			**100**			**5.00**	61	76.0	**0.20**		
1600			**80.0**			**3.50**	119	117.2	**0.10**		
1200			**60.0**			**2.50**	152	145.4	**0.06**		
900			**40.0**			**1.80**	184	171.2	**0.03**		
700			**30.0**			**1.40**	221	185.0	**0.00**		

ausgewertet nach Erhebungen der Tiroler Wasserkraftwerke-AG
siehe Tabelle Überleitungen u. Speicherungen d. Berichtsjahrs

Abflüsse

Nr. 78 Ritzenried
Pitze

Mst.Nr. 202044 Art: Schreibpegel Einzugsgebiet: 220.0 km²

Ableitungen aus: 87.7 km² E(wirksam): 132.3 km²

Monat	I	II	III	IV	V	VI	VII	VIII	IX	X	XI	XII
Tag	Tägliche Abflüsse 2011 in m³/s											
1.	1.05	0.90	0.81	1.93	2.56	8.56	8.06	4.66	3.15	3.17	2.36	1.16
2.	1.06	0.90	0.80	2.30	2.51	8.08	6.86	4.88	3.24	3.08	2.30	1.16
3.	0.95	0.95	0.79	2.68	2.63	8.12	5.95	5.83	4.71	2.98	2.24	1.16
4.	0.86	1.01	0.77	2.72	2.41	8.21	5.42	5.71	6.21	2.88	2.19	1.16
5.	0.94	1.01	0.79	2.49	2.33	8.22	5.38	5.68	6.88	2.80	2.20	1.16
6.	1.14	0.96	0.79	2.47	2.37	7.85	5.39	7.02	4.72	2.76	2.20	1.07
7.	1.20	0.96	0.79	2.98	2.63	7.35	6.37	8.38	3.95	3.13	2.13	1.12
8.	1.15	0.95	0.79	3.80	3.22	7.67	8.68	9.65	3.69	2.80	2.06	1.11
9.	1.09	0.94	0.81	3.74	3.58	7.88	8.35	7.93	4.80	2.80	2.00	1.12
10.	1.06	0.96	0.83	3.55	3.86	7.55	7.38	7.39	4.61	6.60	1.96	1.10
11.	1.03	0.97	0.85	3.36	4.09	8.55	7.50	6.81	4.51	6.03	1.90	1.07
12.	1.05	0.96	0.89	3.17	4.50	8.82	7.55	6.36	4.72	5.33	1.85	1.08
13.	1.34	0.93	0.88	2.75	5.69	8.78	9.38	6.36	4.09	5.20	1.81	1.03
14.	1.30	0.92	0.94	2.45	6.38	8.77	9.64	6.57	3.71	4.78	1.77	1.05
15.	1.19	0.91	0.99	2.27	6.93	8.75	7.78	7.13	3.78	4.48	1.74	1.02
16.	1.17	0.91	1.01	2.20	5.03	8.75	5.69	6.95	3.34	4.17	1.66	1.06
17.	1.17	0.90	1.25	2.11	4.18	8.89	5.96	6.98	3.47	3.92	1.46	1.03
18.	1.13	0.89	1.20	2.14	4.17	9.58	6.42	6.81	4.79	3.74	1.40	0.99
19.	1.08	0.87	1.08	2.25	4.41	9.57	5.91	7.03	4.59	3.62	1.38	0.94
20.	1.06	0.85	1.00	2.41	4.98	8.00	6.52	6.92	4.33	3.53	1.39	0.95
21.	1.07	0.86	0.98	2.63	5.88	7.69	6.34	6.45	4.96	3.20	1.35	1.09
22.	1.02	0.82	1.03	2.79	6.63	8.56	6.44	6.59	5.11	3.10	1.33	1.05
23.	0.79	0.79	1.11	2.80	7.44	11.5	6.29	7.59	4.85	2.98	1.31	1.10
24.	1.06	0.81	1.22	2.76	8.26	10.7	6.35	7.29	4.56	2.89	1.27	1.05
25.	1.13	0.81	1.35	2.88	8.48	8.79	5.66	6.68	4.29	2.92	1.28	1.01
26.	1.04	0.80	1.40	2.99	8.65	8.61	5.19	7.21	4.05	2.82	1.24	1.03
27.	0.96	0.81	1.39	2.87	10.9	8.56	5.02	5.38	3.79	2.67	1.25	1.03
28.	0.87	0.79	1.48	2.70	9.86	9.30	5.15	3.51	3.66	2.61	1.22	1.03
29.	0.90		1.51	2.61	8.29	9.09	5.10	3.65	3.50	2.54	1.20	1.01
30.	0.92		1.55	2.60	8.02	10.5	4.73	3.89	3.33	2.48	1.18	1.00
31.	0.93		1.63		8.11		4.55	3.74		2.42		1.05
	Extremwerte in m³/s											
am	23.	24.	08.	01.	05.	08.	31.	31.	16.	31.	30.	20.
NQ	0.63	0.56	0.52	1.68	2.29	7.04	4.40	3.11	2.78	2.39	1.17	0.79
HQ	1.46	1.28	1.78	4.62	13.8	21.1	18.5	15.5	16.4	9.84	2.39	1.20
am	13.	24.	31.	08.	27.	29.	14.	07.	04.	10.	01.	05.
	Monatsmittel in m³/s(MQ),l/s.km²(Mq) bzw.Monatssummen in mm (h_A)											
MQ	1.05	0.90	1.06	2.71	5.45	8.71	6.48	6.36	4.31	3.50	1.69	1.06
Mq	7.97	6.79	7.98	20.5	41.2	65.8	49.0	48.0	32.6	26.4	12.8	8.04
h_A	21	16	21	53	110	171	131	129	84	71	33	21

Reihe: 2006-2010	Mittlere Monatsmittel in m³/s (MQ),l/s.km²(Mq) bzw. -summen in mm (h_A)											
MQ	0.85	0.77	0.94	2.55	6.66	10.0	8.54	7.10	4.38	2.30	1.61	1.10
Mq	6.44	5.84	7.13	19.3	50.3	75.6	64.5	53.6	33.1	17.4	12.2	8.32
h_A	17	14	19	50	135	196	173	144	86	47	32	22
Reihe: 1981-2011	**Mittlere Monatsmittel mit Extremwerten in m³/s**											
NQ	0.48	0.33	0.15	0.52	1.31	3.64	3.20	2.26	1.70	1.11	0.60	0.51
NQ_T	0.54	0.49	0.55	0.71	1.35	3.75	3.37	3.41	1.77	1.26	0.60	0.54
MNQ_T	0.78	0.70	0.75	1.36	3.52	6.24	6.84	4.84	3.05	2.03	1.37	0.94
NMQ	0.69	0.59	0.70	1.30	2.64	6.98	6.48	5.14	2.40	1.83	1.08	0.79
MQ	0.92	0.81	1.11	2.43	6.70	9.98	9.89	7.61	4.43	2.83	1.74	1.18
HMQ	1.36	0.98	1.78	4.53	12.0	15.0	17.5	9.83	7.92	4.99	3.12	1.87
MHQ	1.26	1.28	2.20	5.55	13.5	21.9	26.9	25.7	10.2	4.93	2.60	1.83
HQ	2.13	6.09	7.42	12.2	25.7	38.5	57.7	78.1	33.3	9.84	7.63	3.86

Jahreswerte in m³/s (Q),l/s.km²(Mq), mm (h_J)

	Berichtsjahr			Reihe: 2006 - 2010			Reihe: 1981 - 2011		
NQ	0.52	08.03.		0.34	17.02.2008		0.15	18.03.2000	
NQ_T	0.77	04.03.					0.49	19.02.1985	
$MJNQ_T$							0.68		
NJMQ							3.38		2007
MQ,Mq,h_A	3.62	27.4	863	3.92	29.6	934	4.16	31.4	991
HJMQ							5.58		1999
MJHQ							32.1		
HQ	21.1	29.06.		32.1	30.07.2008		78.1	25.08.1987	

NNQ seit 1978: 0.15 18.03.2000 **HHQ seit** 1978: 78.1 25.08.1987

Berichtsjahr(J) Überschreitungsdauer der Abflüsse in Tagen Reihe(R): 2006-2010

m³/s	Tage(J)	Tage(R)	m³/s	Tage(J)	Tage(R)	m³/s	Tage(J)	Tage(R)	m³/s	Tage(J)	Tage(R)
10000			**500**			**20.0**		1.0	**1.00**	311	276.2
8000			**350**			**16.0**		4.4	**0.80**	356	323.8
6000			**250**			**12.0**		13.2	**0.60**	365	365.0
4000			**180**			**9.00**	12	34.2	**0.40**		365.2
3000			**140**			**7.00**	58	74.6	**0.30**		
2000			**100**			**5.00**	106	115.0	**0.20**		
1600			**80.0**			**3.50**	154	148.6	**0.10**		
1200			**60.0**			**2.50**	198	172.6	**0.06**		
900			**40.0**			**1.80**	227	205.0	**0.03**		
700			**30.0**			**1.40**	237	240.4	**0.00**		

ausgewertet nach Erhebungen der Tiroler Wasserkraftwerke-AG
siehe Tabelle Überleitungen u. Speicherungen d. Berichtsjahrs

Nr. 79 Vernagt
Vernagtbach

Mst.Nr. 202689 Art: Schreibpegel Einzugsgebiet: 11.4 km²

Monat	I	II	III	IV	V	VI	VII	VIII	IX	X	XI	XII
Tag	Tägliche Abflüsse 2011 in m³/s											
1.					0.21	1.12	1.84	1.55	1.81	1.37		
2.					0.20	1.13	1.18	1.94	2.58	1.46		
3.					0.19	1.35	1.00	2.31	4.86	1.40		
4.					0.18	1.51	1.63	2.37	5.77	1.28		
5.					0.19	1.47	2.25	2.28	4.44	1.28		
6.					0.28	1.21	2.38	3.33	3.11	1.33		
7.					0.41	1.01	2.78	3.16	2.62	0.74		
8.					0.60	1.04	3.36	2.92	2.35	0.68		
9.					0.61	0.86	3.45	1.26	4.04	0.69		
10.					0.67	0.92	2.79	1.07	4.15	0.68		
11.					0.69	0.98	3.37	2.13	4.04	0.48		
12.					0.64	0.82	3.49	2.53	4.14	0.43		
13.					0.72	0.91	5.03	3.15	3.76	0.43		
14.					0.60	0.94	4.75	3.41	3.44	0.45		
15.					0.44	1.25	3.95	3.40	3.82	0.41		
16.					0.30	1.56	2.62	3.66	3.45	0.37		
17.					0.26	1.84	2.82	4.06	3.33	0.44		
18.					0.27	2.55	1.85	4.57	1.77	0.40		
19.					0.39	1.43	1.29	5.25	1.00	0.40		
20.					0.58	0.82	0.94	5.73	0.88	0.32		
21.					0.73	1.08	0.87	4.71	0.87	0.32		
22.					0.95	1.85	0.91	5.21	0.90	0.32		
23.					1.20	2.10	0.92	5.69	0.91	0.32		
24.					1.38	1.46	0.77	5.67	0.92	0.31		
25.					1.39	1.28	0.61	5.59	0.93	0.28		
26.					1.53	2.52	0.61	5.79	0.96	0.27		
27.					1.25	2.49	0.73	4.27	1.04	0.26		
28.				0.21	0.52	3.17	0.87	2.43	1.06	0.25		
29.				0.20	0.48	2.91	0.90	3.22	1.06	0.25		
30.				0.20	0.75	2.96	0.77	3.32	1.15	0.24		
31.					1.19		1.00	2.94		0.24		
	Extremwerte in m³/s											
am	01.	01.	01.	29.	05.	21.	26.	11.	30.	31.	01.	01.
NQ				0.11	0.15	0.69	0.51	0.78	0.70	0.23		
HQ				0.29	1.94	4.94	9.32	14.6	13.2	3.02		
am	01.	01.	01.	29.	26.	28.	13.	26.	04.	02.	01.	01.
	Monatsmittel in m³/s(MQ),l/s.km²(Mq) bzw.Monatssummen in mm (h_A)											
MQ				0.20	0.64	1.55	1.99	3.51	2.51	0.58		
Mq				17.6	56.0	136	175	308	220	51.2		
h_A				46	150	352	468	825	570	137		

Reihe: 2006-2010	Mittlere Monatsmittel in m³/s (MQ),l/s.km²(Mq) bzw. -summen in mm (h_A)											
MQ	.000	.000	.000	0.15	0.75	2.33	3.12	2.37	0.89	0.24	.000	.000
Mq	.000	.000	.000	13.2	65.8	204	274	208	77.8	21.1	.000	.000
h_A	0	0	0	34	176	529	734	556	202	56	0	0
Reihe: 1975-2011	**Mittlere Monatsmittel mit Extremwerten in m³/s**											
NQ	.019	.019	.019	.014	.012	.015	0.11	0.13	.006	.005	.035	.025
NQ_T	.019	.019	.019	.018	.009	.038	0.11	0.31	.007	.011	.036	.034
MNQ_T	.020	.019	.019	0.12	0.07	0.30	0.85	0.94	0.37	0.16	.045	.035
NMQ	.020	.019	.020	.015	0.08	0.41	1.21	0.66	0.16	.050	.044	.024
MQ	.001	.001	.001	0.10	0.48	1.56	2.74	2.22	0.83	0.18	.003	.003
HMQ	.023	.019	.020	0.51	1.22	3.48	4.99	3.95	1.68	0.56	0.06	.037
MHQ	.029	.020	.020	0.14	1.14	3.39	7.03	8.40	4.94	1.56	0.12	.040
HQ	.034	.022	.020	0.29	3.95	10.3	13.9	14.8	13.2	6.65	0.19	0.05

Jahreswerte in m³/s (Q),l/s.km²(Mq), mm (h_J)

	Berichtsjahr			Reihe: 2006 - 2010			Reihe: 1975 - 2011		
NQ	0.11	29.04.		.017	01.05.2006		.005	31.10.1987	
NQ_T	0.18	04.05.					.007	19.09.1994	
$MJNQ_T$							0.05		
NJMQ							0.64		1984
MQ,Mq,h_A	1.59	139	4390	1.41	124	3902	1.18	103	3259
HJMQ							2.03		2003
MJHQ							8.89		
HQ	14.6	26.08.		13.9	27.07.2006		14.8	05.08.2003	

NNQ seit 1973: .005 31.10.1987 **HHQ seit** 1973: 14.8 05.08.2003

Berichtsjahr(J) Überschreitungsdauer der Abflüsse in Tagen Reihe(R): 2006-2010

m³/s	Tage(J)	Tage(R)	m³/s	Tage(J)	Tage(R)	m³/s	Tage(J)	Tage(R)	m³/s	Tage(J)	Tage(R)
10000			**500**			**20.0**			**1.00**	109	94.6
8000			**350**			**16.0**			**0.80**	130	102.2
6000			**250**			**12.0**			**0.60**	148	114.0
4000			**180**			**9.00**			**0.40**	161	130.0
3000			**140**			**7.00**			**0.30**	169	144.4
2000			**100**			**5.00**	9	4.8	**0.20**	184	160.2
1600			**80.0**			**3.50**	24	28.6	**0.10**	187	176.0
1200			**60.0**			**2.50**	53	50.8	**0.06**		180.8
900			**40.0**			**1.80**	69	65.8	**0.03**		183.6
700			**30.0**			**1.40**	80	80.0	**0.00**		184.0

nach Erhebung der Bayerischen Akademie der Wissenschaften
bis 30. Apr und ab 1. Nov Pegel eingewintert

Nr. 80 Vent (oberh. Niedertalbach) Rofenache

Mst.Nr. 201350 Art: Schreibpegel Einzugsgebiet: 98.1 km²

Monat	I	II	III	IV	V	VI	VII	VIII	IX	X	XI	XII
Tag	Tägliche Abflüsse 2011 in m³/s											
1.	0.78	0.67	0.57	0.52	0.95	6.11	9.63	8.22	5.38	3.25	1.46	0.74
2.	0.78	0.66	0.56	0.52	0.97	5.93	6.33	10.0	7.83	3.33	1.43	0.72
3.	0.77	0.66	0.56	0.52	0.94	6.95	6.30	13.5	15.3	3.21	1.40	0.73
4.	0.77	0.66	0.56	0.52	0.82	7.03	9.11	13.0	24.6	2.98	1.40	0.72
5.	0.76	0.65	0.55	0.52	0.83	7.49	11.0	12.2	21.6	2.95	2.06	0.72
6.	0.76	0.65	0.55	0.57	1.01	6.22	11.2	16.0	11.0	3.05	1.88	0.64
7.	0.76	0.65	0.54	0.70	1.46	4.92	13.9	17.4	9.17	2.61	1.61	0.68
8.	0.75	0.64	0.54	0.92	2.09	5.69	20.6	17.7	7.44	2.37	1.52	0.66
9.	0.75	0.64	0.54	1.00	2.37	5.47	19.1	6.66	14.3	2.05	1.44	0.67
10.	0.75	0.63	0.54	0.96	2.56	5.01	15.0	5.38	13.4	4.20	1.35	0.66
11.	0.74	0.63	0.54	0.88	2.71	5.47	17.4	9.28	12.8	3.82	1.27	0.63
12.	0.74	0.63	0.54	0.74	2.98	4.89	18.7	10.3	13.5	3.31	1.19	0.63
13.	0.74	0.62	0.54	0.55	4.16	5.41	25.6	12.6	11.4	2.99	1.15	0.59
14.	0.73	0.62	0.54	0.44	4.66	5.88	28.2	13.9	10.9	2.67	1.12	0.62
15.	0.73	0.62	0.54	0.41	3.39	6.59	23.6	18.2	11.5	2.42	1.09	0.59
16.	0.73	0.61	0.54	0.42	2.37	8.16	13.2	15.6	9.99	2.30	1.04	0.57
17.	0.72	0.61	0.53	0.47	1.64	9.66	15.0	17.2	9.94	2.20	0.99	0.57
18.	0.72	0.61	0.53	0.57	1.92	17.4	14.5	18.3	10.2	2.11	0.92	0.57
19.	0.71	0.60	0.53	0.72	2.56	9.62	7.43	18.9	3.98	2.05	0.90	0.57
20.	0.71	0.60	0.53	0.82	3.56	5.70	5.79	19.9	3.02	1.98	0.92	0.56
21.	0.71	0.59	0.53	0.98	4.68	7.63	4.99	17.2	3.27	1.81	0.88	0.56
22.	0.70	0.59	0.53	1.04	5.45	12.8	4.92	19.5	3.10	1.76	0.86	0.56
23.	0.70	0.59	0.53	1.05	6.15	15.6	5.22	20.6	3.00	1.70	0.83	0.56
24.	0.70	0.58	0.53	1.06	6.76	9.57	3.89	20.8	2.94	1.65	0.84	0.56
25.	0.69	0.58	0.53	1.09	7.28	7.21	2.92	20.0	2.82	1.74	0.81	0.55
26.	0.69	0.58	0.53	1.21	8.48	16.8	2.90	20.6	2.69	1.87	0.79	0.55
27.	0.69	0.57	0.53	1.09	8.95	16.0	3.29	17.6	2.73	1.66	0.81	0.55
28.	0.68	0.57	0.53	1.03	4.75	19.8	4.09	7.77	2.70	1.60	0.79	0.55
29.	0.68		0.52	0.98	3.27	19.0	4.60	10.1	2.65	1.56	0.78	0.54
30.	0.67		0.52	0.97	4.60	22.5	4.05	10.0	2.81	1.53	0.77	0.54
31.	0.67		0.52		6.63		4.88	9.68		1.50		0.54
	Extremwerte in m³/s											
am	31.	28.	31.	06.	05.	07.	27.	11.	28.	31.	25.	13.
NQ	0.67	0.57	0.52	0.10	0.66	3.78	2.71	3.40	2.34	1.48	0.69	0.53
HQ	0.78	0.67	0.57	1.64	11.5	32.3	46.0	52.0	58.6	8.50	2.24	0.79
am	01.	01.	01.	26.	27.	18.	13.	26.	04.	10.	05.	01.
	Monatsmittel in m³/s(MQ),l/s.km²(Mq) bzw.Monatssummen in mm (h_A)											
MQ	0.73	0.62	0.54	0.78	3.58	9.55	10.9	14.5	8.53	2.39	1.14	0.61
Mq	7.39	6.30	5.48	7.91	36.5	97.4	111	147	87.0	24.4	11.7	6.22
h_A	20	15	15	21	98	252	297	395	225	65	30	16
Reihe: 2006-2010	Mittlere Monatsmittel in m³/s (MQ),l/s.km²(Mq) bzw. -summen in mm (h_A)											
MQ	0.56	0.45	0.46	1.11	3.74	11.0	16.7	13.2	6.35	2.31	1.03	0.76
Mq	5.66	4.63	4.69	11.3	38.1	112	170	134	64.8	23.5	10.5	7.70
h_A	15	11	13	29	102	290	456	359	168	63	27	20
Reihe: 1971-2011	Mittlere Monatsmittel mit Extremwerten in m³/s											
NQ	0.31	0.10	0.09	0.10	0.21	1.05	2.14	2.23	1.11	0.36	0.16	0.25
NQ_T	0.32	0.18	0.21	0.23	0.50	1.26	2.24	2.61	1.32	0.50	0.32	0.25
MNQ_T	0.49	0.43	0.40	0.47	1.06	3.16	6.34	6.66	2.94	1.35	0.84	0.59
NMQ	0.38	0.31	0.29	0.48	0.80	3.86	7.59	4.86	2.71	1.15	0.69	0.29
MQ	0.54	0.46	0.48	0.80	3.10	8.79	14.8	14.3	6.43	2.36	1.09	0.70
HMQ	0.80	0.70	0.79	1.63	6.54	20.7	23.2	21.2	11.1	3.74	2.19	1.10
MHQ	0.62	0.53	0.98	2.25	10.6	25.8	38.3	41.2	22.2	7.68	2.07	0.87
HQ	1.18	0.88	4.83	6.15	28.3	63.6	75.2	109	58.6	25.3	10.0	1.49

Jahreswerte in m³/s (Q),l/s.km²(Mq), mm (h_A)

	Berichtsjahr			Reihe: 2006 - 2010			Reihe: 1971 - 2011		
NQ	0.10	06.04.		0.21	03.05.2010		0.09	21.03.1992	
NQ_T	0.41	15.04.					0.18	21.02.1984	
$MJNQ_T$							0.38		
NJMQ							2.91		1972
MQ,Mq,h_A	4.51	46.0	1449	4.84	49.3	1555	4.52	46.0	1452
HJMQ							6.36		2003
MJHQ							44.9		
HQ	58.6	04.09.		75.2	17.07.2010		109	25.08.1987	

NNQ seit 1967: 0.09 21.03.1992 **HHQ seit** 1967: 109 25.08.1987

Berichtsjahr(J) Überschreitungsdauer der Abflüsse in Tagen Reihe(R): 2006-2010

m³/s	Tage(J)	Tage(R)	m³/s	Tage(J)	Tage(R)	m³/s	Tage(J)	Tage(R)	m³/s	Tage(J)	Tage(R)
10000			**500**			**20.0**	11	20.4	**1.00**	203	210.6
8000			**350**			**16.0**	30	39.8	**0.80**	225	242.8
6000			**250**			**12.0**	48	53.8	**0.60**	296	281.6
4000			**180**			**9.00**	69	73.6	**0.40**	365	344.8
3000			**140**			**7.00**	82	85.0	**0.30**		365.2
2000			**100**			**5.00**	105	105.2	**0.20**		
1600			**80.0**			**3.50**	123	122.4	**0.10**		
1200			**60.0**			**2.50**	153	144.8	**0.06**		
900			**40.0**			**1.80**	169	161.8	**0.03**		
700			**30.0**		1.0	**1.40**	187	177.4	**0.00**		

NQ im Apr durch Lawine beeinflusst
Im Jän,Feb,Mrz,Apr,Mai,Okt,Nov,Dez nach erg.Wasserständen erm.

Nr. 81 Obergurgl Gurgler Ache

Mst.Nr. 201376 Art: Schreibpegel Einzugsgebiet: 72.5 km²

Monat	I	II	III	IV	V	VI	VII	VIII	IX	X	XI	XII
Tag	Tägliche Abflüsse 2011 in m³/s											
1.	0.38	0.29	0.25	0.48	1.26	7.52	8.76	6.94	4.10	2.27	0.94	0.41
2.	0.38	0.29	0.25	0.60	1.40	7.20	5.97	7.56	4.91	2.24	0.90	0.38
3.	0.38	0.29	0.25	0.76	1.32	7.84	5.12	8.84	8.47	2.15	0.89	0.36
4.	0.37	0.29	0.25	0.69	1.21	8.69	7.78	8.57	13.6	2.02	0.95	0.35
5.	0.37	0.29	0.25	0.59	1.30	9.53	9.76	9.14	15.8	1.83	2.35	0.35
6.	0.37	0.28	0.25	0.71	1.69	8.32	10.3	11.3	8.76	1.79	1.77	0.35
7.	0.37	0.28	0.24	1.18	2.34	6.80	11.9	11.4	6.80	2.20	1.25	0.34
8.	0.36	0.28	0.24	1.24	3.16	7.71	13.8	10.9	5.83	1.81	1.06	0.34
9.	0.36	0.28	0.24	1.29	3.43	6.97	14.1	5.85	8.97	1.73	0.87	0.33
10.	0.36	0.28	0.24	1.29	3.81	6.32	12.9	4.66	9.33	2.93	0.74	0.33
11.	0.35	0.28	0.24	1.30	3.95	6.79	13.1	6.05	8.71	2.69	0.64	0.32
12.	0.35	0.27	0.24	1.18	4.32	6.08	12.8	6.33	9.49	2.40	0.63	0.32
13.	0.35	0.27	0.24	0.91	6.38	6.60	14.8	6.83	7.49	2.09	0.64	0.32
14.	0.34	0.27	0.24	0.82	7.34	6.60	15.4	8.73	6.89	1.83	0.58	0.31
15.	0.34	0.27	0.24	0.73	4.85	6.56	11.1	9.90	6.73	1.64	0.56	0.31
16.	0.34	0.27	0.24	0.73	2.86	8.55	8.21	8.87	6.04	1.55	0.54	0.30
17.	0.34	0.27	0.24	0.76	2.58	9.54	9.63	9.60	7.61	1.49	0.52	0.30
18.	0.33	0.26	0.24	0.89	2.73	15.3	11.6	9.68	11.8	1.40	0.57	0.30
19.	0.33	0.26	0.24	1.09	3.26	12.6	6.87	9.54	5.20	1.35	0.59	0.29
20.	0.33	0.26	0.24	1.32	4.17	8.50	5.67	9.46	3.96	1.31	0.52	0.29
21.	0.32	0.26	0.25	1.57	5.42	9.59	4.92	8.55	4.24	1.20	0.46	0.28
22.	0.32	0.26	0.25	1.69	6.24	12.5	5.16	9.71	4.14	1.09	0.45	0.28
23.	0.32	0.26	0.26	1.58	7.24	15.0	5.81	10.3	3.90	1.01	0.45	0.27
24.	0.32	0.26	0.29	1.44	7.86	11.5	4.53	10.2	3.70	0.98	0.44	0.27
25.	0.31	0.25	0.32	1.71	8.19	9.11	3.70	9.44	3.30	1.13	0.44	0.27
26.	0.31	0.25	0.33	1.94	9.66	12.1	3.43	12.4	2.97	1.36	0.45	0.26
27.	0.31	0.25	0.34	1.71	9.95	13.2	3.99	10.6	2.78	1.12	0.43	0.26
28.	0.30	0.25	0.36	1.34	6.55	14.7	4.40	5.29	2.60	1.04	0.39	0.25
29.	0.30		0.38	1.27	5.43	13.5	4.49	5.75	2.33	1.01	0.39	0.25
30.	0.30		0.40	1.23	6.27	12.5	4.67	5.23	2.23	0.99	0.38	0.25
31.	0.29		0.42		7.56		5.52	5.78		0.97		0.24
	Extremwerte in m³/s											
am	31.	28.	14.	01.	04.	15.	27.	31.	30.	24.	30.	31.
NQ	0.29	0.25	0.24	0.41	1.09	5.43	3.08	2.88	2.06	0.89	0.37	0.24
HQ	0.38	0.29	0.45	2.39	13.2	19.3	18.4	18.9	25.8	4.86	2.77	0.47
am	01.	01.	31.	26.	26.	18.	07.	26.	04.	10.	05.	01.
	Monatsmittel in m³/s(MQ),l/s.km²(Mq) bzw.Monatssummen in mm (h_A)											
MQ	0.34	0.27	0.27	1.14	4.64	9.59	8.39	8.50	6.42	1.63	0.73	0.31
Mq	4.67	3.73	3.77	15.7	64.0	132	116	117	88.6	22.5	10.0	4.22
h_A	13	9	10	41	171	343	310	314	230	60	26	11
Reihe: 2006-2010	Mittlere Monatsmittel in m³/s (MQ),l/s.km²(Mq) bzw. -summen in mm (h_A)											
MQ	0.24	0.20	0.19	0.65	4.25	10.1	12.4	8.71	4.12	1.54	0.64	0.37
Mq	3.33	2.69	2.65	8.97	58.7	140	171	120	56.9	21.3	8.90	5.07
h_A	9	7	7	23	157	362	457	322	147	57	23	13
Reihe: 1966-2011	Mittlere Monatsmittel mit Extremwerten in m³/s											
NQ	0.17	0.05	0.10	0.09	0.19	1.13	1.64	1.66	0.64	0.26	0.22	0.20
NQ_T	0.17	0.07	0.10	0.10	0.25	1.01	1.88	1.93	0.70	0.27	0.24	0.20
MNQ_T	0.23	0.20	0.19	0.24	0.82	3.16	5.82	4.85	2.08	0.78	0.44	0.31
NMQ	0.18	0.15	0.13	0.24	0.77	4.25	6.48	4.06	1.73	0.61	0.37	0.25
MQ	0.27	0.22	0.22	0.48	3.42	8.54	11.7	10.1	4.81	1.73	0.65	0.37
HMQ	0.42	0.30	0.39	1.13	6.96	15.3	17.1	14.1	11.4	4.15	1.85	0.60
MHQ	0.31	0.24	0.36	1.79	11.7	21.9	27.4	29.7	19.3	8.17	2.17	0.49
HQ	0.53	0.34	1.28	7.84	24.4	63.7	57.6	87.4	109	26.7	15.7	1.26

Jahreswerte in m³/s (Q),l/s.km²(Mq), mm (h_A)

	Berichtsjahr			Reihe: 2006 - 2010			Reihe: 1966 - 2011		
NQ	0.24	14.03.		0.16	10.03.2006		0.05	15.02.1990	
NQ_T	0.24	14.03.					0.07	15.02.1990	
$MJNQ_T$							0.18		
NJMQ							2.27		1972
MQ,Mq,h_A	3.53	48.7	1537	3.64	50.2	1585	3.57	49.2	1552
HJMQ							4.47		1987
MJHQ							36.6		
HQ	25.8	04.09.		78.2	15.08.2010		109	20.09.1999	

NNQ seit 1966: .050 15.02.1990 **HHQ seit** 1966: 109 20.09.1999

Berichtsjahr(J) Überschreitungsdauer der Abflüsse in Tagen Reihe(R): 2006-2010

m³/s	Tage(J)	Tage(R)	m³/s	Tage(J)	Tage(R)	m³/s	Tage(J)	Tage(R)	m³/s	Tage(J)	Tage(R)
10000			**500**			**20.0**		2.4	**1.00**	203	175.6
8000			**350**			**16.0**		10.8	**0.80**	214	190.6
6000			**250**			**12.0**	19	35.4	**0.60**	225	206.8
4000			**180**			**9.00**	49	60.2	**0.40**	244	239.8
3000			**140**			**7.00**	77	76.0	**0.30**	299	263.8
2000			**100**			**5.00**	113	94.0	**0.20**	365	322.6
1600			**80.0**			**3.50**	133	115.4	**0.10**		365.2
1200			**60.0**			**2.50**	146	137.8	**0.06**		
900			**40.0**			**1.80**	161	152.0	**0.03**		
700			**30.0**			**1.40**	176	162.0	**0.00**		

ausgewertet nach Erhebungen der Tiroler Wasserkraftwerke-AG

Abflüsse

Nr. 82 Huben
Ötztaler Ache

Mst.Nr. 201392 Art: Schreibpegel Einzugsgebiet: 517.2 km²

Monat	I	II	III	IV	V	VI	VII	VIII	IX	X	XI	XII
Tag	Tägliche Abflüsse 2011 in m³/s											
1.	3.74	3.19	2.17	5.07	9.35	39.3	41.3	31.3	23.4	16.0	8.04	4.75
2.	4.26	3.47	2.14	6.15	9.50	37.4	29.5	34.1	25.9	16.2	7.91	4.68
3.	4.31	3.61	2.13	7.50	9.76	40.2	25.7	40.2	36.1	15.6	7.76	4.74
4.	4.11	3.33	2.10	7.73	8.93	42.7	31.4	41.8	60.9	14.6	7.73	4.69
5.	3.90	2.79	2.06	6.30	8.69	46.8	38.4	38.8	57.0	13.8	10.7	4.70
6.	3.71	2.48	2.10	6.44	9.70	42.0	39.2	50.6	36.8	13.5	10.2	4.32
7.	3.52	2.49	2.25	8.91	12.6	35.0	43.5	51.7	29.8	15.0	8.80	4.49
8.	3.33	2.50	2.40	11.6	16.6	37.7	55.5	53.4	27.6	12.0	8.31	4.41
9.	3.15	2.47	2.46	11.5	18.8	36.8	52.6	33.7	37.3	11.6	7.96	4.44
10.	3.00	2.48	2.56	11.4	19.8	33.9	48.5	26.4	36.1	21.9	7.52	4.45
11.	2.91	2.54	2.58	11.2	21.0	37.6	50.4	30.2	35.1	20.7	7.15	4.31
12.	2.97	2.58	2.67	10.6	22.1	34.5	51.2	33.3	37.8	17.4	6.82	4.29
13.	4.24	2.49	2.65	8.57	27.4	36.8	63.8	36.0	31.7	15.7	6.61	4.14
14.	3.65	2.42	2.74	7.28	32.2	38.4	73.7	40.4	30.3	14.1	6.46	4.24
15.	3.35	2.46	2.91	6.59	28.4	39.5	63.6	49.2	29.8	12.7	6.33	4.14
16.	3.16	2.48	3.06	6.24	18.9	46.3	43.6	44.9	27.5	12.1	6.15	4.06
17.	3.14	2.45	3.06	6.39	16.1	48.4	45.1	46.4	28.3	11.6	5.85	3.92
18.	3.06	2.39	3.32	6.95	16.2	65.6	58.1	48.8	40.1	11.2	5.57	3.68
19.	3.03	2.38	3.11	8.15	17.8	54.9	38.1	49.8	26.2	10.8	5.47	3.54
20.	2.81	2.38	2.86	9.38	21.5	36.3	32.4	49.9	20.8	10.6	5.57	3.32
21.	2.83	2.43	2.72	10.7	26.4	38.0	28.1	44.7	21.9	9.71	5.42	4.35
22.	3.03	2.35	2.86	11.7	31.1	48.6	28.0	49.0	22.3	9.46	5.33	4.04
23.	2.56	2.11	3.00	11.8	36.3	61.8	29.0	50.0	21.6	9.16	5.17	4.05
24.	2.74	2.25	3.31	11.2	40.7	47.9	25.6	49.0	20.6	8.91	5.16	3.90
25.	2.75	2.48	3.72	11.9	43.3	38.3	20.9	48.6	19.6	9.20	5.18	3.73
26.	2.75	2.35	3.98	12.7	47.2	49.9	19.3	52.9	18.2	10.0	4.97	3.70
27.	2.73	2.47	3.97	12.5	55.5	52.9	20.0	56.7	17.7	9.00	5.06	3.78
28.	2.70	2.33	4.03	10.8	39.6	58.2	22.4	30.4	17.2	8.69	5.00	3.80
29.	2.98		4.20	9.91	28.5	56.3	23.5	31.1	16.1	8.49	4.94	3.76
30.	3.19		4.31	9.57	31.6	59.3	22.6	31.3	15.7	8.38	4.92	3.68
31.	3.33		4.43		39.8		24.0	30.3		8.19		3.68
	Extremwerte in m³/s											
am	23.	24.	06.	01.	05.	10.	26.	31.	30.	31.	24.	20.
NQ	2.19	1.53	1.82	4.45	8.04	30.3	17.5	19.3	14.3	8.10	4.62	2.90
HQ	5.06	4.77	4.85	14.4	66.9	97.6	108	104	138	38.0	11.8	5.00
am	02.	03.	31.	27.	27.	18.	14.	26.	04.	10.	05.	01.
	Monatsmittel in m³/s(MQ),l/s.km²(Mq) bzw.Monatssummen in mm (h_A)											
MQ	3.26	2.58	2.96	9.23	24.7	44.7	38.4	42.1	29.0	12.5	6.60	4.12
Mq	6.30	4.98	5.73	17.8	47.7	86.4	74.2	81.4	56.0	24.1	12.8	7.97
h_A	17	12	15	46	128	224	199	218	145	65	33	21
Reihe: 2006-2010	Mittlere Monatsmittel in m³/s (MQ),l/s.km²(Mq) bzw. -summen in mm (h_A)											
MQ	2.83	2.35	2.57	6.91	24.7	49.0	55.6	42.2	22.2	10.6	6.09	3.79
Mq	5.46	4.54	4.96	13.4	47.8	94.7	108	81.6	43.0	20.5	11.8	7.33
h_A	15	11	13	35	128	245	288	219	111	55	31	19
Reihe: 1976-2011	Mittlere Monatsmittel mit Extremwerten in m³/s											
NQ	0.17	0.98	0.07	1.37	2.42	10.4	17.3	12.8	7.79	4.54	2.58	2.07
NQ_T	1.78	1.45	1.50	1.53	2.62	11.1	17.9	13.6	8.29	5.24	2.66	2.07
MNQ_T	2.53	2.24	2.21	3.10	8.39	21.9	33.4	26.9	13.6	7.25	4.56	3.17
NMQ	2.22	1.92	1.77	2.61	5.98	33.1	38.4	21.9	13.6	6.86	3.74	2.41
MQ	2.91	2.49	2.91	5.62	22.0	47.2	58.7	48.7	24.1	11.9	6.25	3.86
HMQ	4.20	3.54	4.46	10.4	36.7	69.8	85.8	65.0	39.2	24.4	11.5	6.37
MHQ	3.48	3.12	6.04	14.8	61.7	113	130	127	75.6	37.7	14.4	5.42
HQ	5.65	6.74	26.8	38.2	121	221	259	310	235	121	65.2	9.76

Jahreswerte in m³/s (Q),l/s.km²(Mq), mm (h_A)

	Berichtsjahr			Reihe: 2006 - 2010			Reihe: 1976 - 2011		
NQ	1.53	24.02.		1.81	09.03.2009		0.07	21.03.1978	
NQ_T	2.06	05.03.					1.45	25.02.1979	
$MJNQ_T$							2.12		
NJMQ							14.4		1978
MQ,Mq,h_A	18.4	35.6	1123	19.2	37.1	1170	19.8	38.4	1210
HJMQ							24.7		1999
MJHQ							157		
HQ	138	04.09.		223	15.08.2010		310	24.08.1987	

NNQ seit 1976: 0.07 21.03.1978 HHQ seit 1976: 310 24.08.1987

Berichtsjahr(J) Überschreitungsdauer der Abflüsse in Tagen Reihe(R): 2006-2010											
m³/s	Tage(J)	Tage(R)	m³/s	Tage(J)	Tage(R)	m³/s	Tage(J)	Tage(R)	m³/s	Tage(J)	Tage(R)
10000			500			20.0	134	115.4	1.00		
8000			350			16.0	150	135.2	0.80		
6000			250			12.0	164	154.4	0.60		
4000			180			9.00	195	179.0	0.40		
3000			140			7.00	217	197.2	0.30		
2000			100		0.6	5.00	241	222.8	0.20		
1600			80.0		4.6	3.50	291	259.6	0.10		
1200			60.0	6	27.0	2.50	336	324.8	0.06		
900			40.0	55	69.4	1.80	365	365.2	0.03		
700			30.0	99	90.0	1.40			0.00		

Im Jän,Feb,Mrz,Okt,Nov,Dez nach ergänzten Wasserständen erm.

Nr. 83 Fundusalm
Fundusbach

Mst.Nr. 230383 Art: Schreibpegel Einzugsgebiet: 13.1 km²

Monat	I	II	III	IV	V	VI	VII	VIII	IX	X	XI	XII
Tag	Tägliche Abflüsse 2011 in m³/s											
1.	0.08	0.05	.041	0.07	0.26	1.31	0.86	0.55	0.29	0.40	0.22	0.10
2.	0.08	0.05	.040	0.10	0.26	1.25	0.75	0.53	0.28	0.38	0.22	0.10
3.	0.08	0.05	.040	0.14	0.27	1.30	0.66	0.63	0.29	0.37	0.21	0.10
4.	0.08	0.05	.039	0.15	0.26	1.33	0.60	0.61	0.32	0.35	0.21	0.10
5.	0.08	0.05	.037	0.12	0.25	1.31	0.57	0.69	0.53	0.34	0.20	0.10
6.	0.07	0.05	.035	0.12	0.25	1.23	0.56	0.73	0.39	0.33	0.20	0.10
7.	0.07	0.05	.033	0.17	0.26	1.09	0.58	0.98	0.34	0.34	0.19	0.09
8.	0.07	0.05	.034	0.25	0.29	1.17	0.61	1.23	0.33	0.32	0.19	0.09
9.	0.07	0.05	.038	0.26	0.31	1.18	0.58	1.18	0.32	0.31	0.18	0.09
10.	0.07	0.05	.037	0.26	0.34	1.04	0.55	1.06	0.32	0.76	0.18	0.08
11.	0.07	0.05	.037	0.25	0.38	1.11	0.55	0.94	0.31	0.76	0.17	0.08
12.	0.08	0.05	.037	0.24	0.45	1.10	0.52	0.87	0.44	0.66	0.17	0.07
13.	0.10	0.05	.037	0.22	0.59	1.09	0.58	0.81	0.36	0.61	0.16	0.08
14.	0.08	.051	.037	0.20	0.75	1.11	0.59	0.76	0.35	0.56	0.16	0.08
15.	0.08	.050	.037	0.18	0.85	1.11	0.53	0.81	0.35	0.51	0.16	0.08
16.	0.07	.049	.037	0.17	0.65	1.18	0.48	0.74	0.32	0.47	0.15	0.07
17.	0.07	.048	.037	0.17	0.55	1.27	0.48	0.67	0.33	0.43	0.15	0.08
18.	0.07	.048	.037	0.16	0.54	1.36	0.55	0.65	0.53	0.39	0.15	0.08
19.	0.07	.047	.037	0.17	0.56	1.29	0.54	0.63	0.49	0.37	0.14	0.08
20.	0.07	.046	.037	0.19	0.61	1.10	0.56	0.59	0.46	0.34	0.13	0.07
21.	0.07	.046	.037	0.22	0.73	1.06	0.58	0.53	0.55	0.32	0.13	0.07
22.	0.07	.045	.037	0.24	0.87	1.21	0.58	0.49	0.63	0.31	0.12	0.07
23.	0.06	.044	.037	0.26	1.01	1.49	0.61	0.45	0.61	0.30	0.12	0.07
24.	0.06	.044	.037	0.26	1.11	1.33	0.64	0.43	0.58	0.29	0.12	0.07
25.	0.06	.043	.038	0.26	1.21	1.19	0.61	0.42	0.55	0.28	0.12	0.07
26.	0.06	.043	.040	0.27	1.33	1.24	0.59	0.41	0.52	0.27	0.11	0.07
27.	0.06	.042	.043	0.26	1.68	1.17	0.60	0.37	0.48	0.26	0.11	0.07
28.	0.06	.041	.046	0.26	1.57	1.14	0.63	0.31	0.45	0.25	0.11	0.07
29.	0.06		.049	0.26	1.30	1.04	0.62	0.30	0.43	0.24	0.10	0.07
30.	0.06		0.05	0.26	1.13	1.05	0.60	0.30	0.41	0.24	0.10	0.07
31.	0.06		0.06		1.16		0.57	0.31		0.23		0.06
	Extremwerte in m³/s											
am	31.	28.	08.	01.	05.	29.	17.	31.	03.	31.	30.	31.
NQ	0.05	.041	.031	0.06	0.24	0.92	0.42	0.29	0.26	0.23	0.10	0.06
HQ	0.11	0.05	0.06	0.31	2.00	1.58	0.98	1.51	0.91	1.14	0.23	0.10
am	13.	01.	31.	08.	27.	23.	01.	08.	18.	10.	01.	01.
	Monatsmittel in m³/s(MQ),l/s.km²(Mq) bzw.Monatssummen in mm (h_A)											
MQ	0.07	.049	.039	0.20	0.70	1.20	0.59	0.64	0.42	0.39	0.16	0.08
Mq	5.37	3.76	3.00	15.6	53.5	91.3	45.2	49.2	32.0	29.5	11.9	6.11
h_A	14	9	8	40	143	237	121	132	83	79	31	16
Reihe: 2006-2010	Mittlere Monatsmittel in m³/s (MQ),l/s.km²(Mq) bzw. -summen in mm (h_A)											
MQ	0.07	0.06	.046	0.17	0.84	1.29	1.03	0.76	0.51	0.26	0.15	0.10
Mq	5.51	4.22	3.48	12.9	64.2	98.8	78.7	58.0	38.9	19.7	11.7	7.46
h_A	15	10	9	33	172	256	211	155	101	53	30	19
Reihe: 1984-2011	Mittlere Monatsmittel mit Extremwerten in m³/s											
NQ	.004	.007	.009	.009	0.07	0.33	0.41	0.23	0.17	0.08	.038	.018
NQ_T	.027	.012	.023	.023	0.07	0.33	0.43	0.30	0.20	0.09	.050	.029
MNQ_T	0.06	.044	.039	0.05	0.27	0.74	0.80	0.52	0.32	0.20	0.12	0.08
NMQ	.039	.026	.027	0.06	0.17	0.85	0.52	0.39	0.25	0.16	0.07	.042
MQ	0.07	0.05	.048	0.12	0.73	1.23	1.19	0.80	0.48	0.28	0.16	0.10
HMQ	0.10	0.08	0.07	0.25	1.15	1.89	2.79	1.12	0.80	0.49	0.32	0.14
MHQ	0.10	0.08	0.09	0.36	1.74	2.46	2.19	1.71	0.89	0.48	0.24	0.13
HQ	0.22	0.23	0.23	0.70	3.80	4.95	5.36	9.43	1.65	1.14	0.75	0.24

Jahreswerte in m³/s (Q),l/s.km²(Mq), mm (h_A)

	Berichtsjahr			Reihe: 2006 - 2010			Reihe: 1984 - 2011		
NQ	.031	08.03.		.011	28.02.2009		.004	25.01.1995	
NQ_T	.033	07.03.					.012	23.02.2001	
$MJNQ_T$							.038		
NJMQ							0.34		1991
MQ,Mq,h_A	0.38	29.0	913	0.44	33.8	1065	0.44	33.6	1059
HJMQ							0.63		1995
MJHQ							3.06		
HQ	2.00	27.05.		4.00	07.06.2008		9.43	23.08.2005	

NNQ seit 1984: .004 25.01.1995 HHQ seit 1984: 9.43 23.08.2005

Berichtsjahr(J) Überschreitungsdauer der Abflüsse in Tagen Reihe(R): 2006-2010											
m³/s	Tage(J)	Tage(R)	m³/s	Tage(J)	Tage(R)	m³/s	Tage(J)	Tage(R)	m³/s	Tage(J)	Tage(R)
10000			500			20.0			1.00	42	47.4
8000			350			16.0			0.80	50	79.4
6000			250			12.0			0.60	80	107.0
4000			180			9.00			0.40	131	136.8
3000			140			7.00			0.30	165	159.6
2000			100			5.00			0.20	207	187.6
1600			80.0			3.50			0.10	250	241.6
1200			60.0			2.50		1.8	0.06	307	308.4
900			40.0			1.80		9.4	0.03	365	364.6
700			30.0			1.40	3	18.8	0.00		365.2

ausgewertet nach Erhebungen der Tiroler Wasserkraftwerke-AG

Abflüsse

Nr. 84 Tumpen
Ötztaler Ache

Mst.Nr. 201434 Art: Schreibpegel Einzugsgebiet: 785.5 km²

Ableitungen aus: 25.8 km² E(wirksam): 759.7 km²

Monat	I	II	III	IV	V	VI	VII	VIII	IX	X	XI	XII
Tag	**Tägliche Abflüsse 2011 in m³/s**											
1.	6.03	5.18	4.28	6.74	11.7	59.8	60.4	42.6	32.7	22.7	9.61	5.94
2.	6.34	5.47	4.21	7.95	11.7	56.3	42.8	46.2	35.1	22.9	9.40	5.80
3.	6.50	5.56	4.18	9.29	12.3	59.2	36.7	53.6	47.9	22.2	9.21	5.88
4.	6.29	5.40	4.12	10.1	11.3	62.2	41.9	57.5	76.9	21.0	9.08	5.84
5.	6.09	4.85	4.13	8.31	10.9	67.1	51.5	52.2	78.6	20.0	11.5	5.87
6.	5.89	4.50	4.12	8.16	11.6	61.1	52.8	69.2	52.4	19.5	11.9	5.51
7.	5.70	4.46	4.06	10.4	14.6	49.8	58.0	71.1	40.7	21.8	10.7	5.76
8.	5.51	4.50	3.99	14.3	19.2	53.4	76.2	76.4	37.1	18.2	10.1	5.68
9.	5.32	4.45	4.17	14.5	22.0	54.9	71.8	50.4	48.1	17.7	9.69	5.67
10.	5.16	4.45	4.31	14.3	23.4	48.6	66.6	38.7	46.8	32.5	9.09	5.66
11.	5.06	4.50	4.31	13.9	25.0	54.5	69.1	42.4	46.7	31.5	8.70	5.51
12.	5.06	4.55	4.43	13.5	26.1	52.0	69.3	46.1	50.2	25.8	8.35	5.38
13.	6.20	4.47	4.43	11.1	32.6	54.3	84.5	49.1	41.6	23.6	8.08	5.25
14.	5.85	4.38	4.40	9.49	38.6	56.3	98.7	53.9	39.7	21.0	7.89	5.39
15.	5.50	4.37	4.66	8.65	35.2	57.2	87.6	67.0	39.8	18.8	7.79	5.29
16.	5.28	4.44	4.85	8.20	22.9	65.4	59.9	61.9	36.2	17.5	7.61	5.25
17.	5.26	4.39	5.54	8.22	19.4	68.1	57.9	62.4	35.9	16.5	7.39	5.12
18.	5.16	4.33	5.14	8.73	19.5	88.2	79.0	65.7	52.6	15.6	7.05	4.85
19.	5.14	4.32	5.02	10.0	21.7	76.4	53.2	67.7	37.0	14.8	6.95	4.53
20.	4.91	4.28	4.62	11.4	26.8	50.5	46.1	68.3	28.9	14.4	7.09	4.48
21.	4.93	4.35	4.36	13.1	33.8	51.6	40.3	60.3	30.5	12.8	6.98	5.51
22.	5.08	4.27	4.58	14.3	40.5	68.4	40.3	64.6	32.1	12.2	6.85	5.15
23.	4.66	4.05	4.76	14.5	47.7	88.8	40.9	65.8	31.2	11.6	6.69	5.17
24.	4.81	4.01	5.06	13.9	54.2	72.0	38.0	64.8	29.9	11.0	6.41	4.99
25.	4.81	4.47	5.53	14.3	57.9	57.4	32.1	65.5	28.5	11.1	6.17	4.78
26.	4.80	4.20	5.88	15.3	64.4	69.1	29.8	70.2	26.7	11.9	6.15	4.79
27.	4.80	4.39	5.75	15.1	79.1	74.2	29.9	78.0	25.6	10.9	6.27	4.85
28.	4.74	4.22	5.85	13.4	59.7	80.7	33.4	41.1	24.9	10.5	6.18	4.90
29.	4.97		5.95	12.4	42.0	78.2	35.3	41.0	23.6	10.2	6.13	4.82
30.	5.19		6.09	12.1	44.6	83.6	33.6	41.2	22.6	10.0	6.12	4.75
31.	5.38		6.25		57.6		34.3	40.7		9.81		4.86
	Extremwerte in m³/s											
am	23.	24.	08.	01.	05.	07.	27.	31.	30.	31.	25.	20.
NQ	4.25	3.40	3.38	6.36	10.5	44.2	28.1	28.1	21.2	9.71	5.77	3.86
HQ	7.16	6.69	6.51	16.7	95.6	127	141	138	169	56.1	13.0	6.22
am	02.	03.	31.	27.	27.	18.	14.	26.	04.	10.	05.	01.
	Monatsmittel in m³/s(MQ),l/s.km²(Mq) bzw.Monatssummen in mm (h_A)											
MQ	5.37	4.53	4.81	11.5	32.2	64.0	53.3	57.3	39.3	17.4	8.04	5.27
Mq	7.07	5.96	6.33	15.2	42.4	84.2	70.1	75.4	51.8	22.9	10.6	6.93
h_A	19	14	17	39	113	218	188	202	134	61	27	18

Reihe: 2006-2010	**Mittlere Monatsmittel in m³/s (MQ),l/s.km²(Mq) bzw. -summen in mm (h_A)**											
MQ	4.26	3.72	4.06	9.58	35.2	66.5	70.8	54.2	29.5	14.2	8.16	5.58
Mq	5.61	4.90	5.35	12.6	46.4	87.5	93.2	71.4	38.9	18.7	10.7	7.34
h_A	15	12	14	33	124	227	250	191	101	50	28	19
Reihe: 1951-2011	**Mittlere Monatsmittel mit Extremwerten in m³/s**											
NQ	2.36	1.96	1.80	2.54	4.52	12.8	21.3	17.4	9.30	5.03	4.06	3.16
NQ_T	2.70	2.55	2.28	2.70	4.52	13.4	24.2	18.1	9.78	5.53	4.06	3.16
MNQ_T	3.90	3.46	3.46	4.78	11.0	28.9	43.3	35.8	18.5	9.63	6.40	4.68
NMQ	2.87	2.70	3.03	4.81	9.67	41.0	53.3	32.3	17.5	8.17	5.38	3.72
MQ	4.44	3.85	4.48	8.23	29.2	64.0	76.0	62.5	33.4	15.1	8.42	5.69
HMQ	6.44	5.08	7.13	18.8	52.9	89.7	110	86.8	64.2	35.6	17.1	9.48
MHQ	5.81	5.06	8.21	19.1	79.7	140	155	152	98.3	40.9	16.7	8.28
HQ	11.8	21.2	45.1	49.3	220	278	263	410	380	154	96.8	33.2

Jahreswerte in m³/s (Q),l/s.km²(Mq), mm (h_A)

	Berichtsjahr			**Reihe:** 2006 - 2010			**Reihe:** 1951 - 2011		
NQ	3.38	08.03.		2.77	06.03.2008		1.80	03.03.1963	
NQ_T	3.99	08.03.					2.28	13.03.1971	
$MJNQ_T$							3.28		
NJMQ							20.5		1952
MQ,Mq,h_A	25.4	33.4	1053	25.6	33.7	1064	26.4	34.8	1096
HJMQ							34.9		1999
MJHQ							191		
HQ	169	04.09.		255	15.08.2010		410	25.08.1987	

NNQ seit 1951: 1.80 03.03.1963 **HHQ seit** 1951: 410 25.08.1987

Berichtsjahr(J)	**Überschreitungsdauer der Abflüsse in Tagen**					**Reihe(R):** 2006-2010					
m³/s	**Tage(J)**	**Tage(R)**	**m³/s**	**Tage(J)**	**Tage(R)**	**m³/s**	**Tage(J)**	**Tage(R)**	**m³/s**	**Tage(J)**	**Tage(R)**
10000			**500**			**20.0**	154	143.6	**1.00**		
8000			**350**			**16.0**	163	156.8	**0.80**		
6000			**250**			**12.0**	185	179.0	**0.60**		
4000			**180**			**9.00**	216	201.4	**0.40**		
3000			**140**		0.6	**7.00**	232	226.0	**0.30**		
2000			**100**		8.4	**5.00**	301	266.6	**0.20**		
1600			**80.0**	7	22.4	**3.50**	365	342.6	**0.10**		
1200			**60.0**	45	54.4	**2.50**		365.2	**0.06**		
900			**40.0**	103	90.6	**1.80**			**0.03**		
700			**30.0**	128	109.4	**1.40**			**0.00**		

siehe Tabelle Überleitungen u. Speicherungen d. Berichtsjahrs
Im Jän nach ergänzten Wasserständen ermittelt

Nr. 86 Kühtai
Längentalbach

Mst.Nr. 202093 Art: Schreibpegel Einzugsgebiet: 9.2 km²

Monat	I	II	III	IV	V	VI	VII	VIII	IX	X	XI	XII
Tag	**Tägliche Abflüsse 2011 in m³/s**											
1.	0.05	.041	.035	0.06	0.21	1.10	0.68	0.41	0.21	0.33	0.16	0.07
2.	0.05	.042	.033	0.07	0.21	0.95	0.58	0.37	0.21	0.31	0.15	0.07
3.	0.05	.043	.036	0.10	0.22	0.91	0.52	0.43	0.19	0.29	0.15	0.07
4.	0.05	.044	.035	0.11	0.20	0.91	0.44	0.49	0.19	0.27	0.14	0.07
5.	0.05	.044	.035	0.10	0.20	0.91	0.40	0.51	0.35	0.26	0.14	0.07
6.	0.05	.043	.035	0.09	0.21	0.86	0.38	0.53	0.37	0.25	0.14	0.07
7.	0.05	.041	.035	0.15	0.26	0.74	0.39	0.77	0.32	0.29	0.14	0.07
8.	0.05	.040	.036	0.23	0.36	0.79	0.43	1.29	0.30	0.25	0.13	0.07
9.	0.05	.039	.034	0.25	0.42	0.85	0.42	1.31	0.28	0.25	0.13	0.07
10.	0.05	.038	.032	0.26	0.46	0.75	0.41	1.02	0.27	1.02	0.13	0.06
11.	0.05	.040	.033	0.24	0.49	0.75	0.39	0.81	0.28	0.92	0.13	0.06
12.	0.05	.040	.034	0.22	0.54	0.74	0.39	0.66	0.34	0.70	0.12	0.06
13.	0.07	.038	.035	0.18	0.71	0.77	0.41	0.57	0.29	0.62	0.11	0.06
14.	0.06	.037	.035	0.15	0.82	0.89	0.51	0.51	0.28	0.54	0.11	0.06
15.	0.05	.038	.036	0.13	0.77	0.90	0.61	0.56	0.26	0.47	0.10	0.06
16.	0.05	.036	.035	0.12	0.55	0.89	0.56	0.56	0.25	0.41	0.09	0.05
17.	.050	.037	.035	0.12	0.48	0.89	0.53	0.51	0.26	0.37	0.09	0.06
18.	.049	.037	.035	0.13	0.46	0.95	0.64	0.46	0.38	0.33	0.09	0.06
19.	.050	.037	.035	0.15	0.50	0.95	0.70	0.43	0.48	0.31	0.09	0.06
20.	.051	.038	.035	0.19	0.54	0.81	0.75	0.39	0.47	0.28	0.09	0.05
21.	.050	.038	.036	0.24	0.62	0.74	0.75	0.35	0.55	0.25	0.08	0.05
22.	.048	.037	.037	0.27	0.70	0.80	0.74	0.33	0.63	0.24	0.08	0.05
23.	.048	.036	.037	0.28	0.84	1.17	0.73	0.30	0.63	0.23	0.08	0.05
24.	.049	.036	.037	0.27	0.91	1.20	0.71	0.28	0.59	0.22	0.08	.050
25.	.047	.035	.037	0.29	0.93	0.97	0.64	0.26	0.55	0.22	0.08	0.05
26.	.047	.034	.040	0.30	1.02	0.80	0.57	0.25	0.51	0.21	0.07	0.05
27.	.048	.033	.041	0.26	1.40	0.74	0.53	0.27	0.47	0.19	0.07	0.05
28.	.046	.034	.043	0.24	1.20	0.68	0.53	0.26	0.43	0.18	0.07	0.05
29.	.045		.044	0.22	0.94	0.62	0.54	0.25	0.39	0.17	0.07	.051
30.	.044		.044	0.21	0.88	0.74	0.50	0.23	0.36	0.17	0.07	0.05
31.	.042		.046		0.93		0.45	0.22		0.16		0.05
	Extremwerte in m³/s											
am	31.	23.	11.	01.	05.	30.	12.	31.	04.	31.	30.	30.
NQ	.041	.030	.031	.049	0.18	0.60	0.35	0.21	0.18	0.16	0.07	.043
HQ	0.08	.045	.049	0.35	1.83	1.29	0.81	1.64	0.67	1.79	0.16	0.08
am	13.	04.	31.	25.	27.	01.	23.	08.	22.	10.	01.	04.
	Monatsmittel in m³/s(MQ),l/s.km²(Mq) bzw.Monatssummen in mm (h_A)											
MQ	.051	.038	.037	0.19	0.61	0.86	0.54	0.50	0.37	0.34	0.11	0.06
Mq	5.50	4.17	3.97	20.3	66.7	93.3	59.0	54.6	40.2	37.5	11.6	6.35
h_A	15	10	11	53	179	242	158	146	104	100	30	16

Reihe: 2006-2010	**Mittlere Monatsmittel in m³/s (MQ),l/s.km²(Mq) bzw. -summen in mm (h_A)**											
MQ	.039	.032	.030	0.14	0.80	1.15	0.73	0.60	0.40	0.18	0.10	0.06
Mq	4.23	3.46	3.26	15.4	87.2	125	79.4	64.7	43.6	19.4	11.1	6.86
h_A	11	8	9	40	234	324	213	173	113	52	29	18
Reihe: 1981-2011	**Mittlere Monatsmittel mit Extremwerten in m³/s**											
NQ	.015	.009	.012	.021	.035	0.27	0.24	0.12	0.12	.043	.013	.016
NQ_T	.016	.013	.014	.023	.036	0.29	0.25	0.14	0.12	.050	.015	.017
MNQ_T	.033	.028	.026	.041	0.21	0.57	0.53	0.31	0.22	0.13	0.07	.045
NMQ	.018	.020	.021	.044	0.14	0.84	0.49	0.30	0.15	0.10	0.06	.030
MQ	.039	.032	.033	0.10	0.70	1.17	0.93	0.58	0.37	0.22	0.10	0.06
HMQ	0.05	.043	.046	0.32	1.13	1.64	1.77	0.91	0.60	0.37	0.22	0.10
MHQ	0.05	0.05	0.06	0.33	1.78	2.47	2.12	1.58	0.74	0.41	0.17	0.08
HQ	0.08	0.44	0.17	1.01	3.61	4.08	3.92	7.15	1.40	1.79	0.47	0.22

Jahreswerte in m³/s (Q),l/s.km²(Mq), mm (h_A)

	Berichtsjahr			**Reihe:** 2006 - 2010			**Reihe:** 1981 - 2011		
NQ	.030	23.02.		.013	09.03.2006		.009	27.02.1981	
NQ_T	.032	10.03.					.013	23.02.1981	
$MJNQ_T$							.025		
NJMQ							0.28		1991
MQ,Mq,h_A	0.31	33.8	1064	0.36	38.8	1224	0.36	39.3	1239
HJMQ							0.45		1999
MJHQ							2.96		
HQ	1.83	27.05.		3.61	28.05.2006		7.15	23.08.2005	

NNQ seit 1981: .009 27.02.1981 **HHQ seit** 1981: 7.15 23.08.2005

Berichtsjahr(J)	**Überschreitungsdauer der Abflüsse in Tagen**					**Reihe(R):** 2006-2010					
m³/s	**Tage(J)**	**Tage(R)**	**m³/s**	**Tage(J)**	**Tage(R)**	**m³/s**	**Tage(J)**	**Tage(R)**	**m³/s**	**Tage(J)**	**Tage(R)**
10000			**500**			**20.0**			**1.00**	10	34.4
8000			**350**			**16.0**			**0.80**	35	52.6
6000			**250**			**12.0**			**0.60**	66	81.0
4000			**180**			**9.00**			**0.40**	115	118.8
3000			**140**			**7.00**			**0.30**	139	138.4
2000			**100**			**5.00**			**0.20**	192	163.2
1600			**80.0**			**3.50**			**0.10**	226	214.0
1200			**60.0**			**2.50**			**0.06**	264	252.6
900			**40.0**			**1.80**		5.4	**0.03**	365	333.6
700			**30.0**			**1.40**	1	15.2	**0.00**		365.2

ausgewertet nach Erhebungen der Tiroler Wasserkraftwerke-AG

Abflüsse

Nr. 87 Brunau
Ötztaler Ache

Mst.Nr. 230342 Art: Schreibpegel Einzugsgebiet: 890.0 km²

Ableitungen aus: 53.3 km² E(wirksam): 836.7 km²

Monat	I	II	III	IV	V	VI	VII	VIII	IX	X	XI	XII
Tag	**Tägliche Abflüsse 2011 in m³/s**											
1.	6.35	5.75	4.63	7.32	14.0	67.1	64.6	44.9	33.2	24.9	12.3	7.21
2.	6.50	5.82	4.59	9.08	14.0	62.3	45.3	49.0	35.7	25.0	12.0	7.14
3.	6.92	5.96	4.53	11.1	15.0	65.1	38.3	57.6	50.7	24.0	11.7	7.31
4.	6.74	5.91	4.52	12.4	13.4	67.8	44.0	61.1	88.1	22.5	11.6	7.21
5.	6.56	5.29	4.43	9.88	12.9	73.2	54.5	55.9	92.4	21.1	14.7	7.20
6.	6.38	5.04	4.46	9.55	13.7	66.2	55.9	73.7	60.3	20.4	15.4	6.75
7.	6.39	4.99	4.43	12.6	18.0	53.7	62.3	77.5	45.9	24.1	13.5	7.21
8.	6.18	5.03	4.24	18.2	25.0	58.5	81.5	84.2	41.4	19.0	12.8	6.99
9.	5.89	4.95	4.52	18.4	29.3	59.1	76.9	55.0	54.9	18.4	12.3	6.90
10.	5.83	4.99	4.71	18.1	31.2	52.3	70.7	41.7	53.2	38.8	11.5	6.97
11.	5.61	5.13	4.70	17.4	33.2	58.8	73.7	45.1	52.7	38.0	11.0	6.85
12.	5.59	5.14	4.83	16.8	33.4	55.7	73.8	49.1	56.7	30.9	10.5	6.73
13.	7.44	5.10	4.78	13.4	41.8	58.2	93.1	52.4	46.4	28.1	10.1	6.46
14.	6.76	5.01	4.79	11.1	49.3	60.1	112	57.7	44.1	25.0	9.88	6.58
15.	6.24	4.96	5.13	9.89	45.1	61.2	97.3	71.9	44.0	22.4	9.78	6.44
16.	6.01	4.98	5.32	9.24	28.1	70.2	64.5	66.1	39.5	21.0	9.50	6.39
17.	5.93	5.01	6.52	9.29	22.3	73.2	63.5	66.9	39.3	19.9	9.19	6.33
18.	5.82	4.98	5.79	9.79	22.4	98.4	87.4	70.9	61.7	19.0	8.78	5.97
19.	5.77	4.94	5.65	11.5	24.8	86.3	57.5	73.4	43.8	18.4	8.63	5.51
20.	5.73	4.91	5.08	13.3	31.0	55.0	49.8	74.0	33.4	18.3	8.91	5.09
21.	5.72	4.88	4.69	15.7	39.8	54.9	43.0	66.0	35.3	16.4	8.66	6.24
22.	5.51	4.82	4.98	17.6	47.4	73.7	43.3	70.9	37.3	15.8	8.47	6.18
23.	5.16	4.55	5.18	17.9	54.8	96.3	43.9	73.1	36.3	15.2	8.21	6.28
24.	5.73	4.22	5.44	17.0	61.6	75.6	40.4	72.0	34.6	14.7	7.85	6.08
25.	6.03	4.93	5.98	17.8	66.3	58.8	33.3	71.8	32.7	14.9	7.60	5.79
26.	5.48	4.51	6.40	19.2	74.3	72.6	30.0	77.3	30.3	16.0	7.56	5.78
27.	5.12	4.84	6.29	19.1	91.0	77.7	30.1	85.9	28.7	14.4	7.61	5.84
28.	5.26	4.57	6.32	16.6	67.7	86.3	34.6	43.3	27.8	13.6	7.48	5.91
29.	5.42		6.41	15.1	46.9	85.3	36.7	42.8	26.0	13.4	7.52	5.89
30.	5.60		6.56	14.5	49.6	91.7	34.8	43.1	24.7	13.0	7.47	5.67
31.	5.70		6.80		64.2		35.3	42.1		12.8		5.74
	Extremwerte in m³/s											
am	28.	24.	08.	01.	05.	21.	27.	31.	30.	31.	25.	20.
NQ	4.59	3.67	3.67	6.99	12.2	46.9	28.0	27.2	22.9	12.4	7.09	4.55
HQ	8.20	7.32	7.30	22.1	112	148	163	154	205	68.3	16.8	7.38
am	13.	03.	17.	08.	27.	18.	14.	26.	04.	10.	05.	01.
	Monatsmittel in m³/s(MQ),l/s.km²(Mq) bzw.Monatssummen in mm (h_A)											
MQ	5.98	5.04	5.25	14.0	38.1	69.2	57.2	61.8	44.4	20.6	10.1	6.41
Mq	7.15	6.03	6.27	16.7	45.6	82.7	68.3	73.9	53.0	24.7	12.1	7.66
h_A	19	15	17	43	122	214	183	198	137	66	31	20
Reihe: 2006-2010	**Mittlere Monatsmittel in m³/s (MQ),l/s.km²(Mq) bzw. -summen in mm (h_A)**											
MQ	5.24	4.77	5.26	11.4	41.7	76.3	79.9	63.2	35.0	17.1	9.89	6.80
Mq	6.26	5.71	6.28	13.6	49.9	91.2	95.5	75.5	41.8	20.5	11.8	8.13
h_A	17	14	17	35	134	236	256	202	108	55	31	21
Reihe: 1991-2011	**Mittlere Monatsmittel mit Extremwerten in m³/s**											
NQ	2.95	2.24	3.02	3.76	6.00	17.2	27.1	19.9	13.0	7.78	5.61	3.42
NQ_T	3.41	2.94	3.35	3.83	6.11	18.1	30.0	22.3	14.3	8.52	5.93	3.67
MNQ_T	4.72	4.36	4.44	6.09	16.6	39.3	50.9	43.4	20.6	12.5	8.51	5.75
NMQ	4.11	3.73	4.04	6.74	11.0	61.9	57.1	40.4	21.7	13.4	7.46	5.15
MQ	5.41	4.84	5.81	10.4	40.2	77.7	83.5	70.3	36.0	19.1	11.5	7.21
HMQ	7.32	6.40	8.17	17.1	62.7	106	129	85.9	57.6	39.4	19.4	10.5
MHQ	6.89	5.82	10.3	27.8	104	185	197	177	123	54.3	27.6	10.8
HQ	10.4	7.60	24.7	63.9	209	350	382	383	417	148	105	25.7

Jahreswerte in m³/s (Q),l/s.km²(Mq), mm (h_A)

	Berichtsjahr			Reihe: 2006 - 2010			Reihe: 1991 - 2011		
NQ	3.67	24.02.		3.02	08.03.2010		2.24	19.02.1992	
NQ_T	4.22	24.02.					2.94	19.02.1992	
$MJNQ_T$							4.19		
NJMQ							25.3		1996
MQ,Mq,h_A	28.3	33.8	1066	29.9	35.7	1126	31.2	37.3	1175
HJMQ							38.1		1999
MJHQ							244		
HQ	205	04.09.		383	15.08.2010		417	20.09.1999	

NNQ seit 1983: 2.24 19.02.1992 **HHQ seit** 1983: 417 20.09.1999

Berichtsjahr(J) Überschreitungsdauer der Abflüsse in Tagen Reihe(R): 2006-2010

m³/s	Tage(J)	Tage(R)	m³/s	Tage(J)	Tage(R)	m³/s	Tage(J)	Tage(R)	m³/s	Tage(J)	Tage(R)
10000			**500**			**20.0**	160	152.2	**1.00**		
8000			**350**			**16.0**	181	169.6	**0.80**		
6000			**250**			**12.0**	210	196.4	**0.60**		
4000			**180**		0.4	**9.00**	230	217.4	**0.40**		
3000			**140**		2.0	**7.00**	251	252.0	**0.30**		
2000			**100**	1	13.8	**5.00**	333	324.2	**0.20**		
1600			**80.0**	16	36.4	**3.50**	365	365.2	**0.10**		
1200			**60.0**	60	71.0	**2.50**			**0.06**		
900			**40.0**	112	103.4	**1.80**			**0.03**		
700			**30.0**	139	122.4	**1.40**			**0.00**		

ausgewertet nach Erhebungen der Tiroler Wasserkraftwerke-AG
siehe Tabelle Überleitungen u. Speicherungen d. Berichtsjahrs

Nr. 88 Magerbach
Inn

Mst.Nr. 201459 Art: Schreibpegel Einzugsgebiet: 5118.8 km²

Ableitungen aus: 217.1 km² E(wirksam): 4901.7 km²

Monat	I	II	III	IV	V	VI	VII	VIII	IX	X	XI	XII
Tag	**Tägliche Abflüsse 2011 in m³/s**											
1.	44.4	100	58.9	77.1	79.9	258	250	162	174	127	75.7	80.4
2.	43.0	90.1	63.9	79.5	102	202	194	168	167	97.8	104	86.9
3.	54.6	62.7	61.8	80.8	129	219	160	194	154	113	109	80.2
4.	70.7	70.7	57.3	92.5	121	237	180	211	183	118	101	57.9
5.	55.7	51.1	40.5	83.3	113	245	186	194	223	128	89.9	77.2
6.	60.2	45.4	36.6	79.6	119	256	175	201	193	120	69.5	94.5
7.	44.1	65.1	53.2	105	120	232	202	217	159	134	93.5	95.2
8.	43.7	66.7	52.2	112	120	226	244	327	146	94.3	107	61.0
9.	33.5	59.8	59.6	118	156	250	216	238	161	86.9	118	73.0
10.	57.5	58.5	67.7	113	179	250	196	210	135	199	117	67.2
11.	56.1	55.1	58.4	107	175	224	230	196	114	213	101	47.9
12.	56.8	51.8	52.6	100	182	196	229	211	152	200	74.0	69.3
13.	72.8	47.7	53.7	83.6	187	209	237	202	141	190	58.1	101
14.	67.7	66.8	74.9	62.8	184	240	291	174	139	163	87.6	82.3
15.	60.5	66.8	72.5	71.1	208	240	264	227	132	141	99.7	79.0
16.	50.8	61.7	86.3	72.1	191	250	194	231	133	107	105	70.4
17.	63.8	58.9	77.4	62.1	173	245	169	225	119	141	98.1	81.4
18.	65.1	80.8	64.2	67.9	171	327	287	230	141	130	101	75.1
19.	76.3	53.6	43.3	75.4	180	351	253	214	220	134	80.7	85.3
20.	66.3	46.9	41.8	84.2	174	265	243	197	187	144	61.0	81.0
21.	80.3	63.1	56.7	91.5	172	243	213	184	176	138	70.8	71.6
22.	70.5	73.4	60.2	99.2	176	268	208	227	176	124	78.8	63.3
23.	52.2	65.1	65.7	90.3	215	325	189	237	190	91.1	89.4	66.2
24.	85.3	74.4	67.6	78.1	233	305	165	229	161	107	97.8	44.1
25.	68.8	63.1	70.8	84.5	264	238	178	218	144	128	87.6	38.5
26.	69.1	46.5	51.6	111	267	222	165	228	180	118	69.3	33.0
27.	60.2	39.4	40.1	115	334	263	159	231	187	117	54.7	39.3
28.	58.6	65.5	59.8	115	306	272	187	160	178	117	82.6	44.3
29.	51.1		67.4	109	200	287	172	178	156	84.0	99.7	48.9
30.	59.8		75.5	93.7	210	297	142	175	145	67.6	83.6	43.3
31.	95.6		69.3		243		141	171		73.2		39.5
	Extremwerte in m³/s											
am	28.	28.	06.	01.	01.	13.	17.	31.	16.	30.	13.	26.
NQ	19.4	17.3	16.6	43.8	63.4	139	104	65.8	83.1	37.4	34.1	19.5
HQ	130	142	162	167	435	480	367	395	315	353	172	156
am	31.	01.	15.	07.	27.	19.	14.	08.	04.	10.	02.	07.
	Monatsmittel in m³/s(MQ),l/s.km²(Mq) bzw.Monatssummen in mm (h_A)											
MQ	61.1	62.5	60.0	90.4	183	255	204	209	162	127	88.8	67.0
Mq	12.5	12.8	12.3	18.4	37.4	52.0	41.6	42.6	33.1	26.0	18.1	13.7
h_A	33	31	33	48	100	135	111	114	86	70	47	35
Reihe: 2006-2010	**Mittlere Monatsmittel in m³/s (MQ),l/s.km²(Mq) bzw. -summen in mm (h_A)**											
MQ	56.4	57.8	60.3	90.1	222	320	281	224	150	94.7	77.8	63.3
Mq	11.5	11.8	12.3	18.4	45.3	65.2	57.3	45.7	30.6	19.3	15.9	12.9
h_A	31	29	33	48	121	169	154	122	79	52	41	33
Reihe: 1971-2011	**Mittlere Monatsmittel mit Extremwerten in m³/s**											
NQ	12.9	12.7	12.7	18.1	25.1	65.0	82.7	55.6	34.4	24.3	16.3	14.8
NQ_T	22.9	22.8	19.9	25.5	38.1	90.9	111	81.0	50.1	37.5	29.1	25.1
MNQ_T	33.1	32.6	34.2	45.1	93.8	186	209	155	93.1	63.9	47.3	35.3
NMQ	48.6	41.8	50.5	51.6	86.4	189	180	119	93.6	53.7	47.0	41.1
MQ	60.6	60.4	65.9	85.0	205	317	304	235	153	108	79.7	62.3
HMQ	75.6	75.1	94.2	161	368	429	502	349	219	191	135	87.4
MHQ	122	117	128	178	419	571	534	476	314	227	162	138
HQ	163	260	235	273	802	959	1024	1356	876	492	469	211

Jahreswerte in m³/s (Q),l/s.km²(Mq), mm (h_A)

	Berichtsjahr			Reihe: 2006 - 2010			Reihe: 1971 - 2011		
NQ	16.6	06.03.		12.9	16.01.2006		12.7	18.02.1991	
NQ_T	33.0	26.12.					19.9	03.03.1996	
$MJNQ_T$							29.1		
NJMQ							103		1972
MQ,Mq,h_A	131	26.8	844	142	29.0	914	145	29.6	934
HJMQ							194		1999
MJHQ							664		
HQ	480	19.06.		802	30.05.2008		1356	23.08.2005	

NNQ seit 1951: 10.4 22.01.1962 **HHQ seit** 1951: 1356 23.08.2005

Berichtsjahr(J) Überschreitungsdauer der Abflüsse in Tagen Reihe(R): 2006-2010

m³/s	Tage(J)	Tage(R)	m³/s	Tage(J)	Tage(R)	m³/s	Tage(J)	Tage(R)	m³/s	Tage(J)	Tage(R)
10000			**500**		3.6	**20.0**		365.2	**1.00**		
8000			**350**	1	18.4	**16.0**			**0.80**		
6000			**250**	25	60.8	**12.0**			**0.60**		
4000			**180**	102	103.2	**9.00**			**0.40**		
3000			**140**	147	133.4	**7.00**			**0.30**		
2000			**100**	197	178.2	**5.00**			**0.20**		
1600			**80.0**	239	213.4	**3.50**			**0.10**		
1200			**60.0**	310	285.4	**2.50**			**0.06**		
900			**40.0**	358	349.8	**1.80**			**0.03**		
700		0.2	**30.0**	365	362.0	**1.40**			**0.00**		

ausgewertet nach Erhebungen der Tiroler Wasserkraftwerke-AG
siehe Tabelle Überleitungen u. Speicherungen d. Berichtsjahrs
durch Kraftwerksbetrieb beeinflusst

Nr. 89 Telfs (Fußgängersteg)
Inn

Mst.Nr. 230078 Art: Schreibpegel Einzugsgebiet: 5289.7 km²

Zuleitungen aus: 84.0 km² Ableitungen aus: 163.8 km² E(wirksam): 5209.9 km²

Monat	I	II	III	IV	V	VI	VII	VIII	IX	X	XI	XII
Tag	Tägliche Abflüsse 2011 in m³/s											
1.	48.6	118	68.5	81.1	81.9	270	267	169	180	136	80.7	87.5
2.	46.9	99.0	71.9	82.7	102	222	210	174	173	108	113	92.9
3.	56.1	70.4	77.0	85.3	135	236	171	191	165	121	120	87.5
4.	70.2	76.3	73.2	98.2	129	253	190	216	185	131	115	67.2
5.	62.2	58.6	44.9	94.3	125	262	189	200	239	145	102	79.5
6.	64.8	50.2	40.0	87.7	124	278	190	209	215	128	74.6	105
7.	47.0	65.9	54.7	105	125	259	210	215	177	150	100	104
8.	48.0	71.9	56.0	118	124	249	252	329	156	108	117	69.8
9.	37.3	65.2	62.4	117	166	266	223	253	171	97.0	135	79.1
10.	59.8	61.5	80.5	117	195	274	210	226	144	202	130	76.0
11.	60.1	60.4	67.6	115	190	237	238	217	123	229	106	54.2
12.	61.6	57.0	60.1	114	195	208	237	231	158	225	85.1	68.9
13.	81.5	50.8	60.2	93.4	197	221	246	214	151	206	69.3	109
14.	72.8	70.0	83.0	73.7	193	257	296	190	145	178	100	89.0
15.	63.5	71.2	72.6	74.9	216	275	279	245	138	151	106	89.2
16.	56.1	68.3	90.7	75.8	203	279	207	240	141	117	119	80.3
17.	65.7	68.8	82.8	68.4	186	262	177	245	127	154	116	83.3
18.	65.8	92.9	73.6	73.2	185	325	287	247	144	140	112	81.7
19.	83.1	59.3	48.7	80.5	201	374	265	228	226	144	88.5	93.2
20.	71.0	50.8	45.7	91.9	193	290	260	210	200	160	72.2	89.4
21.	83.6	71.2	57.4	94.4	176	265	232	196	187	153	78.4	81.5
22.	75.3	87.1	67.5	104	186	286	224	250	189	131	91.2	69.5
23.	59.4	71.2	69.7	94.6	222	334	198	269	198	100	103	71.7
24.	91.4	85.3	75.7	83.6	253	327	173	254	175	112	109	49.7
25.	76.6	75.6	73.3	84.7	279	253	182	243	156	135	95.2	42.1
26.	75.9	50.5	61.9	117	283	240	177	235	186	132	76.7	36.8
27.	67.4	47.4	44.3	124	342	288	171	243	203	131	60.6	42.8
28.	62.5	79.0	60.1	121	326	286	191	170	194	129	92.0	47.0
29.	53.9		72.0	111	226	322	183	182	179	93.5	105	51.2
30.	66.0		81.4	104	232	315	148	180	166	75.9	92.5	46.2
31.	111		75.9		273		145	175		79.0		45.4
	Extremwerte in m³/s											
am	03.	20.	06.	01.	01.	12.	17.	31.	11.	30.	13.	26.
NQ	25.8	25.1	22.3	48.7	60.6	160	118	88.1	93.9	45.4	43.4	24.7
HQ	141	157	154	170	442	477	371	391	320	370	171	154
am	30.	01.	15.	07.	27.	19.	18.	08.	05.	10.	02.	13.
	Monatsmittel in m³/s(MQ),l/s.km²(Mq) bzw.Monatssummen in mm (h_A)											
MQ	66.0	69.8	66.2	96.2	196	274	214	221	173	139	98.9	73.2
Mq	12.7	13.4	12.7	18.5	37.5	52.6	41.0	42.4	33.2	26.6	19.0	14.1
h_A	34	32	34	48	101	136	110	114	86	71	49	36

Reihe: 2006-2010	Mittlere Monatsmittel in m³/s (MQ),l/s.km²(Mq) bzw. -summen in mm (h_A)											
MQ	62.0	62.2	64.7	96.8	232	331	292	234	157	103	81.9	69.6
Mq	11.9	11.9	12.4	18.6	44.5	63.6	56.1	45.0	30.2	19.7	15.7	13.4
h_A	32	29	33	48	119	165	150	121	78	53	41	35
Reihe: 1986-2011	**Mittlere Monatsmittel mit Extremwerten in m³/s**											
NQ	16.9	16.5	16.8	23.0	28.3	69.6	85.5	62.6	33.3	28.5	23.3	17.6
NQ_T	29.9	29.6	26.7	36.2	39.6	96.1	117	95.1	59.4	48.2	36.9	29.4
MNQ_T	36.5	37.0	38.6	50.1	113	197	216	162	102	71.5	54.7	40.7
NMQ	53.9	56.7	54.3	53.5	86.0	227	192	179	102	76.7	58.7	50.7
MQ	66.5	67.7	72.4	92.6	231	331	313	245	161	118	90.3	70.7
HMQ	84.5	83.8	98.9	139	384	434	543	327	229	206	140	94.9
MHQ	144	145	149	191	457	606	561	514	322	242	178	152
HQ	178	264	234	275	796	960	1074	1427	866	493	447	222

Jahreswerte in m³/s (Q),l/s.km²(Mq), mm (h_A)

	Berichtsjahr			Reihe: 2006 - 2010			Reihe: 1986 - 2011		
NQ	22.3	06.03.		16.9	15.01.2006		16.5	01.02.1987	
NQ_T	36.8	26.12.					26.7	03.03.1996	
$MJNQ_T$							33.2		
NJMQ							124		2005
MQ,Mq,h_A	141	27.0	853	149	28.7	905	155	29.8	941
HJMQ							203		1999
MJHQ							710		
HQ	477	19.06.		796	30.05.2008		1427	23.08.2005	

NNQ seit 1981: 16.5 01.02.1987 **HHQ seit** 1981: 1427 23.08.2005

Berichtsjahr(J) Überschreitungsdauer der Abflüsse in Tagen Reihe(R): 2006-2010

m³/s	Tage(J)	Tage(R)	m³/s	Tage(J)	Tage(R)	m³/s	Tage(J)	Tage(R)	m³/s	Tage(J)	Tage(R)
10000			**500**		4.0	**20.0**		365.2	**1.00**		
8000			**350**	1	21.6	**16.0**			**0.80**		
6000			**250**	41	69.8	**12.0**			**0.60**		
4000			**180**	118	108.6	**9.00**			**0.40**		
3000			**140**	155	144.6	**7.00**			**0.30**		
2000			**100**	213	189.0	**5.00**			**0.20**		
1600			**80.0**	260	229.6	**3.50**			**0.10**		
1200			**60.0**	330	304.0	**2.50**			**0.06**		
900			**40.0**	363	357.6	**1.80**			**0.03**		
700		0.2	**30.0**	365	365.0	**1.40**			**0.00**		

ausgewertet nach Erhebungen der Tiroler Wasserkraftwerke-AG
siehe Tabelle Überleitungen u. Speicherungen d. Berichtsjahrs
durch Kraftwerksbetrieb beeinflusst

Nr. 93 In der Au
Melach

Mst.Nr. 230706 Art: Schreibpegel Einzugsgebiet: 204.7 km²

Ableitungen aus: 60.3 km² E(wirksam): 144.4 km²

Monat	I	II	III	IV	V	VI	VII	VIII	IX	X	XI	XII
Tag	Tägliche Abflüsse 2011 in m³/s											
1.	2.10	1.73	1.61	2.32	2.63	6.45	5.96	4.51	3.99	3.58	3.09	2.09
2.	2.09	1.69	1.60	2.47	2.73	5.64	5.37	4.34	4.26	3.51	3.04	2.10
3.	2.08	1.70	1.57	2.71	3.07	5.51	4.88	5.66	4.51	3.45	2.99	2.10
4.	2.06	1.72	1.57	2.75	2.68	5.62	4.48	5.36	5.12	3.45	2.94	2.12
5.	2.05	1.72	1.56	2.42	2.58	5.48	4.32	5.40	6.77	3.33	2.90	2.12
6.	2.04	1.72	1.56	2.44	2.60	5.17	4.27	5.48	4.74	3.30	2.86	2.04
7.	2.03	1.72	1.56	2.98	2.76	5.12	4.55	8.02	4.21	4.39	2.82	2.13
8.	2.01	1.72	1.57	3.36	3.01	6.42	4.95	8.91	4.17	3.61	2.80	2.06
9.	2.00	1.73	1.59	3.19	3.12	6.45	4.70	7.27	4.43	3.65	2.78	2.08
10.	1.99	1.73	1.62	3.03	3.21	6.99	4.63	6.47	4.24	9.21	2.74	2.06
11.	1.98	1.73	1.62	2.89	3.30	7.35	4.72	6.06	4.11	6.24	2.70	2.04
12.	1.99	1.71	1.63	2.82	3.57	7.08	4.48	5.72	5.00	5.23	2.65	2.04
13.	2.53	1.70	1.65	2.58	4.19	7.30	5.12	5.59	3.79	4.79	2.59	2.01
14.	2.53	1.68	1.69	2.39	4.87	7.06	6.14	5.80	3.55	4.54	2.55	2.04
15.	2.24	1.68	1.74	2.28	5.80	6.81	5.62	6.48	3.58	4.27	2.54	2.02
16.	2.10	1.68	1.79	2.23	4.30	6.73	4.62	5.92	3.41	4.15	2.51	2.04
17.	2.07	1.68	2.23	2.22	4.23	6.78	4.63	5.40	3.50	4.06	2.46	1.99
18.	2.03	1.68	2.14	2.27	3.97	8.40	6.04	5.33	5.66	3.96	2.42	1.93
19.	2.00	1.68	1.93	2.36	3.93	7.57	5.00	5.60	5.47	4.00	2.38	1.89
20.	1.95	1.68	1.75	2.49	4.10	6.59	5.90	5.65	4.95	4.03	2.39	1.90
21.	1.96	1.67	1.67	2.65	4.33	6.22	5.13	5.31	5.22	3.76	2.36	1.99
22.	1.93	1.63	1.67	2.75	4.75	6.49	4.89	5.28	5.26	3.68	2.33	1.98
23.	1.91	1.58	1.69	2.75	5.09	8.29	5.37	5.32	5.04	3.60	2.30	1.98
24.	1.89	1.56	1.75	2.81	5.07	7.60	5.68	5.14	4.77	3.52	2.26	1.94
25.	1.87	1.62	1.82	2.88	5.24	6.42	5.17	5.04	4.48	3.57	2.23	1.90
26.	1.85	1.61	1.86	2.88	5.32	6.18	4.81	5.32	4.27	3.56	2.22	1.91
27.	1.82	1.65	1.90	2.83	7.74	5.89	4.93	6.15	4.12	3.43	2.22	1.89
28.	1.80	1.62	1.97	2.79	6.99	5.83	5.83	4.39	4.02	3.34	2.20	1.89
29.	1.78		1.94	2.72	5.76	5.59	5.38	3.89	3.83	3.24	2.19	1.90
30.	1.78		1.94	2.65	5.37	7.12	4.98	4.07	3.69	3.18	2.14	1.90
31.	1.75		1.98		5.43		4.68	4.17		3.13		1.90
	Extremwerte in m³/s											
am	31.	24.	08.	01.	06.	07.	17.	29.	16.	31.	30.	20.
NQ	1.74	1.37	1.40	1.96	2.48	4.64	4.09	3.76	2.95	3.11	2.10	1.66
HQ	2.84	1.75	2.50	4.23	12.9	15.1	8.73	14.4	11.1	19.7	3.11	2.25
am	13.	24.	17.	08.	27.	18.	14.	07.	18.	10.	01.	05.
	Monatsmittel in m³/s(MQ),l/s.km²(Mq) bzw.Monatssummen in mm (h_A)											
MQ	2.01	1.68	1.75	2.66	4.25	6.54	5.07	5.58	4.47	4.03	2.55	2.00
Mq	13.9	11.6	12.1	18.4	29.4	45.3	35.1	38.7	31.0	27.9	17.7	13.8
h_A	37	28	32	48	79	117	94	104	80	75	46	36

Reihe: 2006-2010	Mittlere Monatsmittel in m³/s (MQ),l/s.km²(Mq) bzw. -summen in mm (h_A)											
MQ	1.59	1.42	1.56	2.71	6.12	7.88	7.18	6.56	5.11	3.39	2.58	1.99
Mq	11.0	9.86	10.8	18.8	42.4	54.6	49.7	45.4	35.4	23.5	17.8	13.8
h_A	29	24	29	49	113	141	133	122	92	63	46	36
Reihe: 1991-2011	**Mittlere Monatsmittel mit Extremwerten in m³/s**											
NQ	1.14	0.71	0.57	1.22	1.96	3.62	3.59	2.52	2.38	1.89	1.56	1.38
NQ_T	1.23	1.11	1.24	1.42	2.05	3.82	3.73	3.16	2.42	2.01	1.58	1.42
MNQ_T	1.61	1.48	1.51	1.88	4.10	5.79	5.17	4.35	3.70	2.99	2.39	1.93
NMQ	1.41	1.22	1.33	1.98	2.96	5.04	5.07	4.05	2.70	2.35	1.79	1.70
MQ	1.78	1.57	1.81	2.72	6.43	8.01	6.95	6.10	4.63	3.65	2.82	2.19
HMQ	2.38	2.10	2.61	4.08	12.6	14.2	11.7	9.12	6.17	5.89	4.71	3.25
MHQ	2.21	1.85	3.13	5.90	13.6	18.6	16.9	17.5	9.54	7.18	4.54	2.86
HQ	3.22	2.57	7.49	10.2	25.1	41.3	34.8	81.6	18.7	19.7	15.5	6.21

Jahreswerte in m³/s (Q),l/s.km²(Mq), mm (h_A)

	Berichtsjahr			Reihe: 2006 - 2010			Reihe: 1991 - 2011		
NQ	1.37	24.02.		0.57	09.03.2009		0.57	09.03.2009	
NQ_T	1.56	24.02.					1.11	19.02.1992	
$MJNQ_T$							1.45		
NJMQ							3.37		1991
MQ,Mq,h_A	3.56	24.6	777	4.03	27.9	879	4.07	28.2	889
HJMQ							5.47		1999
MJHQ							25.1		
HQ	19.7	10.10.		32.9	26.06.2008		81.6	23.08.2005	

NNQ seit 1991: 0.57 09.03.2009 **HHQ seit** 1991: 81.6 23.08.2005

Berichtsjahr(J) Überschreitungsdauer der Abflüsse in Tagen Reihe(R): 2006-2010

m³/s	Tage(J)	Tage(R)	m³/s	Tage(J)	Tage(R)	m³/s	Tage(J)	Tage(R)	m³/s	Tage(J)	Tage(R)
10000			**500**			**20.0**		0.2	**1.00**		365.2
8000			**350**			**16.0**		1.0	**0.80**		
6000			**250**			**12.0**		6.4	**0.60**		
4000			**180**			**9.00**	1	24.2	**0.40**		
3000			**140**			**7.00**	14	46.2	**0.30**		
2000			**100**			**5.00**	90	111.4	**0.20**		
1600			**80.0**			**3.50**	163	167.6	**0.10**		
1200			**60.0**			**2.50**	221	211.4	**0.06**		
900			**40.0**			**1.80**	313	269.6	**0.03**		
700			**30.0**			**1.40**	365	346.2	**0.00**		

ausgewertet nach Erhebungen der Tiroler Wasserkraftwerke-AG
siehe Tabelle Überleitungen u. Speicherungen d. Berichtsjahrs
Im Mai,Jun nach ergänzten Wasserständen ermittelt

Abflüsse

Nr. 94 Innsbruck (oberh. Sill) Inn

Mst.Nr. 201525 Art: Schreibpegel Einzugsgebiet: 5771.6 km²

Zuleitungen aus: 23.7 km² Ableitungen aus: 163.8 km² E(wirksam): 5631.5 km²

Monat	I	II	III	IV	V	VI	VII	VIII	IX	X	XI	XII
Tag	**Tägliche Abflüsse 2011 in m³/s**											
1.	58.3	120	78.2	79.4	95.9	289	298	180	204	153	92.5	92.4
2.	49.9	108	74.5	87.1	110	259	234	193	186	129	109	96.8
3.	55.7	77.4	86.7	95.6	143	243	193	203	185	130	127	95.6
4.	72.9	81.0	82.4	100	148	272	190	237	183	140	121	79.3
5.	71.4	65.9	62.4	101	143	274	204	215	260	151	112	78.0
6.	72.1	58.9	52.3	91.6	137	290	209	224	228	145	85.0	107
7.	55.7	59.1	52.8	104	145	274	214	223	191	163	104	113
8.	54.3	75.7	65.0	128	137	259	264	340	173	132	123	86.2
9.	46.5	71.2	64.1	125	179	278	235	285	177	114	138	78.9
10.	55.1	65.9	86.7	128	200	284	229	237	164	201	135	88.6
11.	69.5	63.2	81.6	123	201	258	242	224	143	243	114	61.6
12.	67.4	62.4	65.5	122	203	234	248	234	172	219	100	68.3
13.	84.3	59.0	67.6	109	207	230	259	225	165	203	82.1	102
14.	83.3	65.3	85.3	84.7	208	260	311	200	162	190	108	102
15.	72.9	77.1	85.1	80.8	233	283	300	240	154	164	115	95.8
16.	69.2	71.3	94.8	84.2	216	292	230	249	156	134	126	88.0
17.	66.1	72.3	91.8	80.7	202	277	201	254	147	159	120	83.5
18.	72.9	92.0	88.0	79.1	200	324	275	258	155	156	113	89.0
19.	87.7	72.9	56.6	87.0	217	407	295	251	240	152	94.4	97.9
20.	78.0	58.7	55.6	98.8	210	312	267	220	218	174	76.6	93.0
21.	85.4	67.0	53.3	97.9	194	283	249	208	204	173	80.5	88.2
22.	81.9	85.6	75.2	111	198	296	238	250	210	160	93.3	74.3
23.	72.6	77.5	73.3	105	226	345	220	275	202	131	107	70.3
24.	87.4	88.8	80.8	94.3	256	354	200	264	196	125	110	58.1
25.	84.6	88.3	80.5	89.9	287	282	195	250	174	146	100	46.1
26.	78.6	57.2	73.4	118	294	245	201	239	188	147	84.1	40.8
27.	75.3	55.8	53.4	130	343	297	186	272	216	138	73.2	43.6
28.	72.8	73.1	57.0	129	356	305	207	190	209	134	85.2	49.1
29.	61.3		71.9	119	251	329	209	188	195	109	108	53.6
30.	66.4		81.7	118	229	334	173	205	182	87.9	100	48.6
31.	111		82.2		287		166	195		90.1		48.8
	Extremwerte in m³/s											
am	03.	21.	21.	01.	01.	13.	17.	31.	16.	30.	20.	26.
NQ	34.6	34.3	34.4	55.0	76.7	180	145	130	116	62.0	54.7	30.5
HQ	136	145	144	159	454	486	367	407	323	383	167	146
am	31.	01.	16.	08.	27.	19.	18.	08.	05.	10.	09.	14.
	Monatsmittel in m³/s(MQ),l/s.km²(Mq) bzw.Monatssummen in mm (h_A)											
MQ	71.6	74.0	72.9	103	208	289	230	233	188	151	105	78.0
Mq	12.7	13.1	12.9	18.4	37.0	51.3	40.9	41.4	33.4	26.9	18.6	13.9
h_A	34	32	35	48	99	133	110	111	87	72	48	36
Reihe: 2006-2010	**Mittlere Monatsmittel in m³/s (MQ),l/s.km²(Mq) bzw. -summen in mm (h_A)**											
MQ	66.0	66.2	69.6	104	250	355	314	252	169	109	86.3	73.6
Mq	11.7	11.8	12.4	18.5	44.3	63.0	55.8	44.7	30.0	19.4	15.3	13.1
h_A	31	28	33	48	119	163	149	120	78	52	40	34
Reihe: 1971-2011	**Mittlere Monatsmittel mit Extremwerten in m³/s**											
NQ	24.3	25.9	25.6	27.8	34.9	84.8	102	73.9	47.9	37.2	30.9	25.8
NQ_T	34.7	33.6	32.0	32.6	46.4	109	131	97.2	67.7	50.1	45.5	34.0
MNQ_T	44.5	44.5	46.4	57.2	110	211	236	177	113	78.8	60.6	46.1
NMQ	54.0	48.0	57.8	58.7	95.6	218	202	135	109	63.8	62.1	52.0
MQ	70.5	70.1	76.0	97.3	228	349	337	261	173	124	92.0	73.0
HMQ	88.9	88.0	106	175	412	476	568	375	239	218	149	102
MHQ	135	132	141	188	448	613	576	508	329	237	165	141
HQ	180	302	240	293	880	945	1126	1525	846	481	429	202

Jahreswerte in m³/s (Q),l/s.km²(Mq), mm (h_J)

	Berichtsjahr			Reihe: 2006 - 2010			Reihe: 1971 - 2011		
NQ	30.5	26.12.		24.3	02.01.2008		24.3	02.01.2008	
NQ_T	40.8	26.12.					32.0	03.03.1996	
$MJNQ_T$							40.1		
NJMQ							120		1972
MQ,Mq,h_A	151	26.8	844	160	28.4	897	163	29.0	914
HJMQ							215		1999
MJHQ							715		
HQ	486	19.06.		880	30.05.2008		1525	23.08.2005	

NNQ seit 1951: 18.8 31.01.1962 **HHQ seit** 1951: 1525 23.08.2005

Berichtsjahr(J) Überschreitungsdauer der Abflüsse in Tagen Reihe(R): 2006-2010

m³/s	Tage(J)	Tage(R)	m³/s	Tage(J)	Tage(R)	m³/s	Tage(J)	Tage(R)	m³/s	Tage(J)	Tage(R)
10000			**500**		6.0	**20.0**			**1.00**		
8000			**350**	3	26.4	**16.0**			**0.80**		
6000			**250**	52	81.0	**12.0**			**0.60**		
4000			**180**	135	117.8	**9.00**			**0.40**		
3000			**140**	168	151.8	**7.00**			**0.30**		
2000			**100**	224	200.2	**5.00**			**0.20**		
1600			**80.0**	284	245.4	**3.50**			**0.10**		
1200			**60.0**	337	319.6	**2.50**			**0.06**		
900			**40.0**	365	362.2	**1.80**			**0.03**		
700		0.6	**30.0**		365.2	**1.40**			**0.00**		

siehe Tabelle Überleitungen u. Speicherungen d. Berichtsjahrs
durch Kraftwerksbetrieb beeinflusst
Im Aug,Sep,Nov nach ergänzten Wasserständen ermittelt

Nr. 96 Lueg Sill

Mst.Nr. 202275 Art: Schreibpegel Einzugsgebiet: 22.2 km²

Monat	I	II	III	IV	V	VI	VII	VIII	IX	X	XI	XII
Tag	**Tägliche Abflüsse 2011 in m³/s**											
1.	0.17	0.13	0.11	0.14	0.37	1.45	0.62	0.37	0.27	0.79	0.38	0.15
2.	0.16	0.13	0.11	0.14	0.35	1.36	0.52	0.34	0.25	0.76	0.37	0.15
3.	0.16	0.12	0.11	0.15	0.34	1.14	0.45	0.33	0.24	0.69	0.35	0.15
4.	0.16	0.12	0.11	0.16	0.34	1.07	0.39	0.36	0.23	0.63	0.34	0.14
5.	0.15	0.12	0.11	0.16	0.35	1.46	0.35	0.35	0.31	0.58	0.33	0.14
6.	0.15	0.12	0.10	0.17	0.35	1.41	0.32	0.43	0.37	0.54	0.32	0.14
7.	0.15	0.12	0.10	0.19	0.34	1.37	0.32	0.49	0.36	0.67	0.32	0.14
8.	0.15	0.12	0.10	0.22	0.37	1.34	0.35	1.14	0.35	0.57	0.33	0.14
9.	0.15	0.12	0.10	0.28	0.53	1.36	0.33	1.08	0.31	0.57	0.35	0.13
10.	0.15	0.12	0.11	0.37	0.66	1.26	0.36	0.78	0.28	0.98	0.34	0.13
11.	0.15	0.12	0.11	0.41	0.71	1.39	0.57	0.64	0.25	1.30	0.33	0.13
12.	0.14	0.12	0.11	0.42	0.77	1.51	0.41	0.55	0.28	1.10	0.31	0.13
13.	0.17	0.13	0.11	0.41	1.01	1.51	0.44	0.45	0.23	0.95	0.30	0.13
14.	0.16	0.12	0.11	0.38	1.36	1.50	0.65	0.40	0.24	0.84	0.28	0.12
15.	0.16	0.12	0.12	0.34	1.93	1.35	0.69	0.50	0.22	0.76	0.27	0.12
16.	0.15	0.12	0.13	0.30	1.08	1.25	0.63	0.56	0.21	0.72	0.26	0.12
17.	0.15	0.12	0.17	0.27	0.77	1.30	0.57	0.45	0.21	0.62	0.25	0.12
18.	0.15	0.12	0.16	0.25	0.70	1.58	0.84	0.41	0.93	0.57	0.24	0.12
19.	0.15	0.12	0.14	0.23	0.68	1.87	0.93	0.36	1.51	0.53	0.23	0.11
20.	0.15	0.12	0.12	0.23	0.80	1.41	0.97	0.32	1.14	0.54	0.22	0.11
21.	0.14	0.12	0.12	0.23	0.94	1.12	0.91	0.30	1.07	0.48	0.21	0.11
22.	0.14	0.12	0.12	0.24	0.97	1.06	0.82	0.27	1.27	0.45	0.20	0.12
23.	0.14	0.11	0.12	0.28	1.16	1.28	0.71	0.25	1.34	0.43	0.19	0.11
24.	0.14	0.11	0.12	0.34	1.32	1.06	0.70	0.24	1.38	0.41	0.19	0.11
25.	0.14	0.11	0.12	0.37	1.47	0.86	0.65	0.22	1.40	0.41	0.18	0.10
26.	0.14	0.11	0.13	0.43	1.42	0.73	0.61	0.22	1.32	0.52	0.16	0.10
27.	0.14	0.11	0.13	0.49	2.51	0.74	0.54	0.39	1.19	0.44	0.15	0.10
28.	0.13	0.11	0.13	0.50	2.04	0.69	0.52	0.27	1.08	0.44	0.17	0.10
29.	0.13		0.13	0.45	1.27	0.66	0.48	0.26	0.96	0.43	0.16	0.10
30.	0.13		0.13	0.41	1.22	0.64	0.45	0.27	0.86	0.41	0.16	0.10
31.	0.13		0.13		1.42		0.41	0.28		0.40		0.10
	Extremwerte in m³/s											
am	30.	25.	06.	01.	02.	29.	12.	15.	12.	25.	26.	12.
NQ	0.12	0.05	0.07	0.13	0.33	0.63	0.10	0.10	0.14	0.07	0.08	.038
HQ	0.20	0.19	0.24	0.53	3.64	2.54	1.06	1.26	2.44	1.69	0.39	0.23
am	13.	25.	17.	27.	27.	18.	13.	08.	18.	10.	01.	12.
	Monatsmittel in m³/s(MQ),l/s.km²(Mq) bzw.Monatssummen in mm (h_A)											
MQ	0.15	0.12	0.12	0.30	0.95	1.22	0.56	0.43	0.67	0.63	0.26	0.12
Mq	6.66	5.37	5.41	13.4	42.9	55.2	25.4	19.3	30.2	28.4	11.8	5.44
h_A	18	13	14	35	115	143	68	52	78	76	31	14
Reihe: 2006-2010	**Mittlere Monatsmittel in m³/s (MQ),l/s.km²(Mq) bzw. -summen in mm (h_A)**											
MQ	0.10	0.08	0.09	0.29	1.09	1.32	0.81	0.69	0.52	0.32	0.26	0.16
Mq	4.69	3.65	4.25	13.1	49.0	59.4	36.6	31.0	23.5	14.3	11.8	7.33
h_A	13	9	11	34	131	154	98	83	61	38	31	19
Reihe: 1991-2011	**Mittlere Monatsmittel mit Extremwerten in m³/s**											
NQ	.031	.011	.016	.039	0.08	0.05	.045	.035	.048	.030	.041	.023
NQ_T	0.05	.051	0.05	0.07	0.16	0.34	0.23	0.15	0.14	0.10	0.10	0.07
MNQ_T	0.10	0.09	0.09	0.15	0.45	0.68	0.45	0.30	0.26	0.25	0.20	0.13
NMQ	0.06	0.06	0.06	0.09	0.26	0.75	0.44	0.23	0.17	0.15	0.13	0.08
MQ	0.12	0.10	0.13	0.26	1.03	1.31	0.86	0.53	0.44	0.43	0.30	0.19
HMQ	0.25	0.18	0.27	0.53	1.80	1.95	1.33	0.91	0.93	1.23	0.86	0.49
MHQ	0.15	0.16	0.24	0.63	2.56	3.48	2.35	1.61	1.28	1.24	0.62	0.36
HQ	0.33	0.57	0.52	1.50	4.02	7.96	5.38	4.87	3.32	5.41	2.40	1.03

Jahreswerte in m³/s (Q),l/s.km²(Mq), mm (h_J)

	Berichtsjahr			Reihe: 2006 - 2010			Reihe: 1991 - 2011		
NQ	.038	12.12.		.011	11.02.2007		.011	11.02.2007	
NQ_T	0.10	29.12.					.051	19.02.2007	
$MJNQ_T$							0.08		
NJMQ							0.38		2003
MQ,Mq,h_A	0.46	20.8	657	0.48	21.7	683	0.48	21.5	677
HJMQ							0.66		2000
MJHQ							4.16		
HQ	3.64	27.05.		5.04	21.06.2007		7.96	10.06.2001	

NNQ seit 1990: .011 11.02.2007 **HHQ seit** 1990: 7.96 10.06.2001

Berichtsjahr(J) Überschreitungsdauer der Abflüsse in Tagen Reihe(R): 2006-2010

m³/s	Tage(J)	Tage(R)	m³/s	Tage(J)	Tage(R)	m³/s	Tage(J)	Tage(R)	m³/s	Tage(J)	Tage(R)
10000			**500**			**20.0**			**1.00**	51	50.8
8000			**350**			**16.0**			**0.80**	66	67.8
6000			**250**			**12.0**			**0.60**	95	101.6
4000			**180**			**9.00**			**0.40**	142	145.6
3000			**140**			**7.00**			**0.30**	190	173.0
2000			**100**			**5.00**			**0.20**	229	214.6
1600			**80.0**			**3.50**			**0.10**	365	300.4
1200			**60.0**			**2.50**	1	3.2	**0.06**		363.8
900			**40.0**			**1.80**	4	12.0	**0.03**		365.2
700			**30.0**			**1.40**	17	23.4	**0.00**		

durch Kraftwerksbetrieb beeinflusst
Im Jän durch Eis beeinflusst
Im Jän,Nov,Dez nach ergänzten Wasserständen ermittelt

Nr. 97 Gries am Brenner (mit UW-Kanal) Obernberger Seebach

Mst.Nr. 201640 Art: Lattenpegel Einzugsgebiet: 58.3 km²

Monat	I	II	III	IV	V	VI	VII	VIII	IX	X	XI	XII
Tag	Tägliche Abflüsse 2011 in m³/s											
1.	1.16	0.85	0.72	0.79	1.36	2.68	2.47	1.98	1.65	2.19	1.80	1.26
2.	1.14	0.84	0.71	0.84	1.37	2.50	2.27	1.96	1.62	2.13	1.77	1.26
3.	1.11	0.83	0.70	0.89	1.42	2.48	2.12	1.96	1.58	2.05	1.75	1.31
4.	1.07	0.82	0.70	0.92	1.37	2.45	2.08	1.95	1.57	1.98	1.75	1.28
5.	1.05	0.82	0.70	0.89	1.37	2.46	2.08	1.95	1.64	1.92	1.74	1.28
6.	1.04	0.80	0.69	0.90	1.36	2.57	2.04	1.93	1.59	1.89	1.73	1.24
7.	1.00	0.80	0.69	1.00	1.36	2.57	2.03	2.74	1.55	2.19	1.74	1.24
8.	1.11	0.80	0.68	1.14	1.39	2.59	1.99	3.10	1.53	1.95	1.74	1.23
9.	1.06	0.80	0.68	1.20	1.41	2.55	1.99	2.60	1.49	1.92	1.72	1.21
10.	1.13	0.79	0.68	1.22	1.47	2.56	2.02	2.38	1.45	2.53	1.71	1.21
11.	1.08	0.79	0.68	1.21	1.54	2.61	2.28	2.19	1.42	2.29	1.68	1.19
12.	1.01	0.80	0.67	1.24	1.67	2.78	2.02	2.08	1.58	2.17	1.66	1.19
13.	1.06	0.79	0.66	1.22	1.72	2.72	2.12	2.01	1.46	2.06	1.63	1.17
14.	1.06	0.79	0.70	1.19	1.84	2.61	2.31	2.01	1.47	2.01	1.59	1.17
15.	1.04	0.78	0.74	1.17	2.17	2.57	2.10	2.29	1.41	1.97	1.58	1.16
16.	1.02	0.79	0.78	1.14	1.93	2.55	2.07	2.03	1.38	1.91	1.57	1.13
17.	1.01	0.79	0.88	1.12	1.89	2.56	2.20	1.98	1.40	1.85	1.54	1.11
18.	1.01	0.78	0.87	1.10	1.81	3.67	3.18	1.96	2.87	1.82	1.52	1.10
19.	0.99	0.78	0.78	1.10	1.82	3.84	2.87	1.93	2.60	1.84	1.49	1.09
20.	1.00	0.77	0.74	1.10	1.91	3.19	3.02	1.92	2.38	1.85	1.48	1.08
21.	0.97	0.77	0.72	1.12	1.93	2.85	2.81	1.90	2.76	1.83	1.46	1.08
22.	0.95	0.77	0.71	1.15	1.95	2.69	2.67	1.89	2.99	2.02	1.44	1.09
23.	0.99	0.74	0.71	1.18	1.95	3.74	2.63	1.87	3.03	1.99	1.42	1.07
24.	0.93	0.73	0.71	1.22	1.94	3.34	2.55	1.82	2.85	1.95	1.40	1.04
25.	0.92	0.73	0.71	1.26	1.95	3.00	2.38	1.78	2.70	2.12	1.37	1.03
26.	0.91	0.73	0.72	1.31	1.97	2.85	2.33	1.75	2.57	2.50	1.37	1.02
27.	0.90	0.73	0.72	1.36	3.31	2.74	2.27	2.16	2.47	2.12	1.34	1.01
28.	0.89	0.72	0.74	1.37	3.32	2.67	2.17	1.95	2.38	1.94	1.32	1.01
29.	0.86		0.74	1.37	2.75	2.59	2.03	1.80	2.30	1.82	1.30	1.00
30.	0.87		0.74	1.37	2.60	2.59	2.00	1.71	2.23	1.81	1.28	0.99
31.	0.86		0.76		2.55		1.99	1.65		1.79		0.97
	Extremwerte in m³/s											
am	26.	24.	13.	26.	12.	07.	12.	31.	16.	21.	30.	27.
NQ	0.31	0.68	0.66	0.51	0.62	2.27	1.11	1.60	1.35	0.99	0.91	0.48
HQ	1.63	0.92	1.04	1.45	6.66	8.48	4.03	5.50	6.65	3.67	1.85	1.52
am	09.	22.	17.	14.	27.	18.	19.	07.	18.	10.	01.	27.
	Monatsmittel in m³/s(MQ),l/s.km²(Mq) bzw.Monatssummen in mm (h_A)											
MQ	1.01	0.78	0.72	1.14	1.88	2.79	2.29	2.04	2.00	2.01	1.56	1.14
Mq	17.3	13.4	12.4	19.5	32.3	47.8	39.3	35.0	34.2	34.5	26.8	19.5
h_A	46	32	33	51	87	124	105	94	89	93	69	50
Reihe: 2006-2010	Mittlere Monatsmittel in m³/s (MQ),l/s.km²(Mq) bzw. -summen in mm (h_A)											
MQ	0.78	0.64	0.66	1.46	3.72	3.47	2.81	2.43	1.78	1.38	1.33	1.16
Mq	13.4	11.0	11.3	25.0	63.8	59.5	48.2	41.7	30.5	23.7	22.7	19.8
h_A	36	27	30	65	171	154	129	112	79	64	59	51
Reihe: 1951-2011	Mittlere Monatsmittel mit Extremwerten in m³/s											
NQ	0.21	0.37	0.32	0.24	0.50	0.62	0.64	0.48	0.19	0.37	0.29	0.24
NQ_T	0.50	0.47	0.43	0.57	0.83	1.26	0.98	1.01	0.66	0.59	0.53	0.51
MNQ_T	0.75	0.67	0.67	0.92	1.94	3.00	2.23	1.71	1.40	1.39	1.21	0.94
NMQ	0.57	0.50	0.54	0.74	1.36	1.62	1.13	1.10	0.78	0.68	0.71	0.72
MQ	0.84	0.72	0.83	1.37	3.35	3.97	2.99	2.28	1.90	1.73	1.56	1.14
HMQ	1.54	1.28	1.74	2.41	8.49	6.92	5.33	4.94	4.61	4.70	4.48	2.90
MHQ	1.05	0.90	1.36	2.43	5.93	6.62	5.43	4.98	3.72	3.00	2.70	1.62
HQ	2.59	1.93	4.30	6.70	15.7	22.6	13.3	18.1	13.5	12.1	16.0	6.36

Jahreswerte in m³/s (Q),l/s.km²(Mq), mm (h_A)

	Berichtsjahr			Reihe: 2006 - 2010			Reihe: 1951 - 2011		
NQ	0.31	26.01.		0.19	21.09.2009		0.19	21.09.2009	
NQ_T	0.66	13.03.					0.43	10.03.1968	
$MJNQ_T$							0.63		
NJMQ							1.23		2005
MQ,Mq,h_A	1.62	27.7	875	1.81	31.1	981	1.90	32.5	1026
HJMQ							2.93		2001
MJHQ							8.97		
HQ	8.48	18.06.		22.6	21.06.2007		22.6	21.06.2007	

NNQ seit 1951: 0.19 21.09.2009 **HHQ seit** 1951: 22.6 21.06.2007

Berichtsjahr(J) Überschreitungsdauer der Abflüsse in Tagen Reihe(R): 2006-2010

m³/s	Tage(J)	Tage(R)	m³/s	Tage(J)	Tage(R)	m³/s	Tage(J)	Tage(R)	m³/s	Tage(J)	Tage(R)
10000			500			20.0			1.00	286	243.0
8000			350			16.0			0.80	317	285.4
6000			250			12.0			0.60	365	341.2
4000			180			9.00		0.4	0.40		365.2
3000			140			7.00		1.8	0.30		
2000			100			5.00		12.0	0.20		
1600			80.0			3.50	3	41.0	0.10		
1200			60.0			2.50	52	73.8	0.06		
900			40.0			1.80	150	127.6	0.03		
700			30.0			1.40	200	193.6	0.00		

durch Kraftwerksbetrieb beeinflusst

Nr. 98 St. Jodok am Brenner Valserbach

Mst.Nr. 201558 Art: Schreibpegel Einzugsgebiet: 108.8 km²

Monat	I	II	III	IV	V	VI	VII	VIII	IX	X	XI	XII
Tag	Tägliche Abflüsse 2011 in m³/s											
1.	1.78	1.30	1.13	1.45	2.41	7.24	5.44	4.25	3.35	4.34	2.86	1.65
2.	1.75	1.29	1.11	1.59	2.34	6.76	4.75	4.22	3.26	4.21	2.78	1.64
3.	1.72	1.27	1.11	1.78	2.43	6.34	4.35	5.46	3.26	4.07	2.73	1.64
4.	1.70	1.25	1.11	1.79	2.29	6.35	4.06	5.23	3.69	3.90	2.66	1.63
5.	1.69	1.24	1.12	1.62	2.24	7.77	4.18	5.04	5.47	3.78	2.61	1.63
6.	1.69	1.24	1.11	1.66	2.31	7.34	4.08	5.31	4.67	3.63	2.58	1.60
7.	1.68	1.24	1.09	2.04	2.42	6.73	4.33	6.40	3.70	4.22	2.54	1.60
8.	1.67	1.25	1.09	2.51	2.63	6.96	4.80	9.14	3.48	3.74	2.49	1.59
9.	1.66	1.25	1.11	2.54	2.83	7.01	4.58	6.62	3.47	3.65	2.46	1.57
10.	1.66	1.25	1.14	2.45	3.03	6.80	4.72	5.16	3.37	6.06	2.41	1.55
11.	1.66	1.23	1.13	2.44	3.18	7.07	6.75	4.77	3.30	5.52	2.33	1.54
12.	1.68	1.25	1.11	2.48	3.53	7.09	4.85	4.56	3.71	4.86	2.28	1.55
13.	1.87	1.24	1.12	2.36	4.30	7.44	5.80	4.37	3.25	4.71	2.21	1.54
14.	1.84	1.23	1.18	2.26	5.19	7.27	8.67	4.32	3.30	4.44	2.17	1.52
15.	1.76	1.22	1.24	2.16	6.17	6.83	6.58	6.28	3.23	4.19	2.10	1.52
16.	1.71	1.21	1.30	2.10	4.29	6.89	5.22	4.98	3.03	4.09	2.06	1.52
17.	1.67	1.20	1.37	2.03	3.93	7.31	5.03	4.55	3.23	4.00	2.01	1.50
18.	1.64	1.20	1.33	2.02	3.87	8.81	7.29	4.43	8.90	3.88	1.89	1.47
19.	1.61	1.22	1.24	2.05	3.94	7.76	5.94	4.45	5.88	3.77	1.83	1.42
20.	1.58	1.21	1.17	2.12	4.14	6.33	6.59	4.26	4.83	3.75	1.83	1.41
21.	1.55	1.19	1.14	2.20	4.22	5.75	6.10	4.15	5.43	3.53	1.86	1.43
22.	1.48	1.15	1.16	2.31	4.61	6.81	5.75	4.11	6.03	3.37	1.85	1.43
23.	1.43	1.13	1.19	2.43	5.08	8.76	5.83	4.03	6.04	3.29	1.80	1.44
24.	1.46	1.13	1.24	2.45	5.49	7.14	6.18	4.00	6.00	3.24	1.69	1.42
25.	1.46	1.14	1.29	2.49	5.73	6.08	5.51	3.91	5.71	3.30	1.66	1.41
26.	1.44	1.13	1.29	2.54	6.17	6.31	5.04	3.95	5.36	3.57	1.72	1.40
27.	1.42	1.13	1.29	2.51	10.2	6.29	4.78	4.83	5.08	3.28	1.72	1.38
28.	1.40	1.12	1.33	2.49	7.85	6.24	4.82	4.10	4.87	3.16	1.71	1.38
29.	1.38		1.33	2.43	6.80	5.87	4.73	3.77	4.67	3.07	1.70	1.38
30.	1.35		1.32	2.39	6.87	6.81	4.52	3.55	4.47	3.01	1.67	1.37
31.	1.32		1.34		7.28		4.30	3.36		2.93		1.37
	Extremwerte in m³/s											
am	31.	24.	12.	07.	05.	28.	06.	29.	16.	10.	24.	12.
NQ	1.31	1.08	0.59	0.78	1.69	3.84	2.75	2.31	2.25	2.26	1.19	0.89
HQ	1.99	1.31	2.03	3.44	16.2	16.1	14.8	10.5	18.2	9.59	3.73	2.21
am	13.	01.	28.	08.	27.	18.	13.	03.	18.	10.	03.	12.
	Monatsmittel in m³/s(MQ),l/s.km²(Mq) bzw.Monatssummen in mm (h_A)											
MQ	1.60	1.21	1.20	2.19	4.44	6.94	5.34	4.76	4.47	3.89	2.14	1.50
Mq	14.7	11.1	11.0	20.1	40.8	63.8	49.1	43.8	41.1	35.7	19.7	13.8
h_A	39	27	30	52	109	165	131	117	106	96	51	36
Reihe: 2006-2010	Mittlere Monatsmittel in m³/s (MQ),l/s.km²(Mq) bzw. -summen in mm (h_A)											
MQ	1.23	1.08	1.14	2.30	5.91	7.22	5.98	5.53	4.15	2.90	2.23	1.63
Mq	11.3	9.92	10.5	21.1	54.3	66.4	55.0	50.9	38.2	26.6	20.5	15.0
h_A	30	24	28	55	145	172	147	136	99	71	53	39
Reihe: 1951-2011	Mittlere Monatsmittel mit Extremwerten in m³/s											
NQ	0.45	0.42	0.45	0.66	1.30	2.71	2.18	1.52	1.15	0.79	0.82	0.63
NQ_T	0.45	0.42	0.45	0.66	1.38	3.21	2.76	2.34	1.56	1.20	1.09	0.85
MNQ_T	1.12	1.00	1.01	1.42	3.00	4.95	4.76	3.71	2.75	2.13	1.70	1.36
NMQ	0.53	0.43	0.76	1.23	2.25	4.48	3.81	3.13	2.06	1.45	1.21	0.99
MQ	1.24	1.07	1.20	2.09	5.36	7.59	6.55	5.12	3.71	2.73	2.07	1.58
HMQ	2.59	1.93	1.94	5.39	9.26	11.9	11.2	8.15	7.89	5.91	3.97	2.90
MHQ	1.52	1.33	1.77	3.95	10.9	15.5	14.7	13.5	9.16	5.24	3.16	2.14
HQ	4.11	3.34	3.72	8.65	21.7	30.3	33.0	42.0	30.0	18.1	12.2	5.73

Jahreswerte in m³/s (Q),l/s.km²(Mq), mm (h_A)

	Berichtsjahr			Reihe: 2006 - 2010			Reihe: 1951 - 2011		
NQ	0.59	12.03.		0.58	12.03.2008		0.42	22.02.1963	
NQ_T	1.09	07.03.					0.42	07.02.1963	
$MJNQ_T$							0.95		
NJMQ							2.46		1971
MQ,Mq,h_A	3.32	30.5	962	3.46	31.8	1002	3.37	31.0	977
HJMQ							4.66		1965
MJHQ							19.3		
HQ	18.2	18.09.		18.6	13.06.2010		42.0	21.08.1956	

NNQ seit 1951: 0.42 22.02.1963 **HHQ seit** 1951: 42.0 21.08.1956

Berichtsjahr(J) Überschreitungsdauer der Abflüsse in Tagen Reihe(R): 2006-2010

m³/s	Tage(J)	Tage(R)	m³/s	Tage(J)	Tage(R)	m³/s	Tage(J)	Tage(R)	m³/s	Tage(J)	Tage(R)
10000			500			20.0			1.00	365	355.0
8000			350			16.0			0.80		365.2
6000			250			12.0		1.2	0.60		
4000			180			9.00	2	11.8	0.40		
3000			140			7.00	20	34.2	0.30		
2000			100			5.00	78	93.6	0.20		
1600			80.0			3.50	151	148.2	0.10		
1200			60.0			2.50	188	190.6	0.06		
900			40.0			1.80	233	232.4	0.03		
700			30.0			1.40	298	262.2	0.00		

durch Kraftwerksbetrieb beeinflusst
Gewässername vorher Schmirnbach
Im Okt,Nov,Dez nach ergänzten Wasserständen ermittelt

Nr. 99 Steinach am Brenner Gschnitzbach

Mst.Nr. 201566 Art: Schreibpegel Einzugsgebiet: 111.4 km²

Monat	I	II	III	IV	V	VI	VII	VIII	IX	X	XI	XII
Tag	Tägliche Abflüsse 2011 in m³/s											
1.	1.74	1.34	1.27	1.59	2.57	8.23	5.59	5.25	3.42	4.12	2.83	1.81
2.	1.73	1.33	1.25	1.74	2.60	7.51	4.81	4.92	3.30	3.94	2.76	1.79
3.	1.72	1.32	1.25	1.93	2.75	7.17	4.29	5.34	3.24	3.76	2.71	1.77
4.	1.62	1.32	1.26	2.02	2.57	7.67	3.99	5.43	4.03	3.61	2.66	1.74
5.	1.59	1.33	1.24	1.86	2.49	8.25	3.96	4.96	6.55	3.48	3.35	1.75
6.	1.59	1.33	1.24	1.81	2.53	8.09	3.91	4.90	5.57	3.38	3.14	1.70
7.	1.64	1.34	1.24	1.98	2.78	7.49	4.03	11.0	4.30	3.98	2.92	1.71
8.	1.71	1.34	1.21	2.44	3.11	8.75	4.93	14.1	3.90	3.55	2.95	1.67
9.	1.71	1.34	1.24	2.49	3.28	8.64	4.56	10.6	3.68	3.49	2.94	1.61
10.	1.74	1.34	1.28	2.48	3.33	7.72	4.27	7.98	3.46	6.58	2.84	1.65
11.	1.70	1.34	1.31	2.46	3.43	8.36	4.60	6.79	3.34	5.71	2.75	1.62
12.	1.66	1.35	1.32	2.48	3.71	8.26	4.33	6.14	4.57	5.18	2.66	1.66
13.	1.79	1.34	1.32	2.38	4.74	7.92	5.06	5.73	3.54	5.00	2.59	1.60
14.	1.74	1.32	1.35	2.21	5.68	8.02	6.46	5.46	3.39	4.73	2.53	1.59
15.	1.68	1.31	1.39	2.05	6.50	7.43	6.32	6.66	3.25	4.33	2.49	1.55
16.	1.65	1.31	1.45	1.99	4.13	8.05	4.77	6.06	3.10	4.05	2.44	1.54
17.	1.63	1.30	1.72	1.97	3.59	8.64	7.62	5.57	3.06	3.85	2.37	1.54
18.	1.60	1.29	1.63	2.02	3.60	16.6	23.7	5.34	8.00	3.71	2.31	1.44
19.	1.59	1.28	1.50	2.15	3.77	14.8	15.1	5.16	7.36	3.63	2.27	1.32
20.	1.56	1.27	1.41	2.27	3.96	8.89	12.9	4.90	6.03	3.70	2.24	1.30
21.	1.50	1.27	1.35	2.42	4.21	6.75	9.44	4.62	6.97	3.46	2.20	1.37
22.	1.46	1.28	1.35	2.56	4.69	6.94	8.06	4.50	7.25	3.32	2.15	1.41
23.	1.35	1.29	1.36	2.61	4.90	12.5	7.88	4.38	6.73	3.25	2.11	1.44
24.	1.39	1.21	1.38	2.63	5.13	10.6	8.29	4.29	6.24	3.16	2.07	1.44
25.	1.44	1.29	1.42	2.70	5.59	7.33	7.40	4.13	5.76	3.30	2.03	1.43
26.	1.45	1.27	1.47	2.81	6.60	6.54	6.49	4.05	5.38	4.29	1.99	1.43
27.	1.42	1.30	1.49	2.80	12.3	6.36	5.88	6.12	5.09	3.43	1.96	1.40
28.	1.39	1.30	1.50	2.71	9.38	6.26	5.70	4.46	4.85	3.20	1.92	1.37
29.	1.38		1.51	2.61	7.25	6.02	5.60	3.91	4.60	3.08	1.90	1.38
30.	1.38		1.51	2.58	6.87	6.65	5.35	3.68	4.35	2.98	1.86	1.37
31.	1.36		1.52		7.51		5.12	3.50		2.90		1.36
	Extremwerte in m³/s											
am	15.	24.	08.	01.	05.	29.	06.	31.	17.	08.	30.	20.
NQ	1.27	1.04	1.11	1.46	2.39	5.45	3.02	3.38	2.86	2.60	1.71	1.08
HQ	1.98	1.39	1.93	2.92	21.1	39.3	33.2	21.6	19.6	13.5	3.88	2.14
am	15.	15.	17.	25.	27.	18.	17.	07.	18.	10.	05.	12.
	Monatsmittel in m³/s(MQ),l/s.km²(Mq) bzw.Monatssummen in mm (h_A)											
MQ	1.58	1.31	1.38	2.29	4.69	8.42	6.79	5.80	4.81	3.88	2.46	1.54
Mq	14.2	11.8	12.4	20.6	42.1	75.5	60.9	52.1	43.2	34.8	22.1	13.8
h_A	38	28	33	53	113	196	163	140	112	93	57	36
Reihe: 2006-2010	Mittlere Monatsmittel in m³/s (MQ),l/s.km²(Mq) bzw. -summen in mm (h_A)											
MQ	1.41	1.27	1.33	2.58	7.59	8.85	7.45	6.25	4.59	3.31	2.73	1.89
Mq	12.7	11.4	12.0	23.1	68.1	79.5	66.9	56.1	41.2	29.7	24.5	17.0
h_A	34	28	32	60	182	206	179	150	107	80	64	44
Reihe: 1951-2011	Mittlere Monatsmittel mit Extremwerten in m³/s											
NQ	0.61	0.70	0.62	0.85	1.34	3.39	3.02	2.24	1.67	1.14	1.02	0.89
NQ_T	0.85	0.77	0.70	0.86	1.47	3.54	3.14	2.28	1.68	1.14	1.05	1.05
MNQ_T	1.31	1.18	1.18	1.56	3.23	5.94	5.57	4.16	3.16	2.61	2.11	1.59
NMQ	0.99	0.88	0.83	1.35	2.71	5.14	4.01	3.01	1.94	1.28	1.08	1.17
MQ	1.47	1.29	1.39	2.28	6.66	9.51	8.15	6.09	4.62	3.66	2.76	1.93
HMQ	2.43	2.14	2.65	4.83	13.7	14.2	14.9	10.6	9.76	10.4	7.16	4.14
MHQ	1.91	1.69	2.21	4.50	15.0	20.5	20.1	16.9	15.5	10.2	5.92	2.74
HQ	4.60	3.18	8.95	12.9	37.5	76.9	53.7	54.4	71.3	54.1	43.0	8.66

Jahreswerte in m³/s (Q),l/s.km²(Mq), mm (h_A)

	Berichtsjahr			Reihe: 2006 - 2010			Reihe: 1951 - 2011		
NQ	1.04	24.02.		0.75	08.02.2008		0.61	30.01.2000	
NQ_T	1.21	24.02.					0.70	18.03.1968	
$MJNQ_T$							1.11		
NJMQ							2.99		1959
MQ,Mq,h_A	3.76	33.7	1064	4.12	37.0	1167	4.17	37.4	1179
HJMQ							5.71		2001
MJHQ							31.6		
HQ	39.3	18.06.		46.3	13.07.2008		76.9	28.06.1997	

NNQ seit 1951: 0.61 30.01.2000 **HHQ seit** 1951: 76.9 28.06.1997

Berichtsjahr(J) Überschreitungsdauer der Abflüsse in Tagen Reihe(R): 2006-2010

m³/s	Tage(J)	Tage(R)	m³/s	Tage(J)	Tage(R)	m³/s	Tage(J)	Tage(R)	m³/s	Tage(J)	Tage(R)
10000			**500**			**20.0**	1	0.4	**1.00**	365	365.2
8000			**350**			**16.0**	2	2.2	**0.80**		
6000			**250**			**12.0**	8	11.8	**0.60**		
4000			**180**			**9.00**	13	30.4	**0.40**		
3000			**140**			**7.00**	43	62.8	**0.30**		
2000			**100**			**5.00**	92	112.6	**0.20**		
1600			**80.0**			**3.50**	151	167.0	**0.10**		
1200			**60.0**			**2.50**	206	204.8	**0.06**		
900			**40.0**			**1.80**	243	243.6	**0.03**		
700			**30.0**			**1.40**	305	294.4	**0.00**		

durch Kraftwerksbetrieb beeinflusst

Nr. 100 Puig Sill

Mst.Nr. 201574 Art: Schreibpegel Einzugsgebiet: 341.8 km²

Monat	I	II	III	IV	V	VI	VII	VIII	IX	X	XI	XII
Tag	Tägliche Abflüsse 2011 in m³/s											
1.	5.81	4.46	3.78	4.86	8.22	21.0	16.5	13.0	9.46	12.6	8.96	5.65
2.	5.74	4.40	3.74	5.42	8.11	19.7	14.8	12.5	9.22	12.1	8.77	5.58
3.	5.64	4.35	3.69	6.00	8.53	18.8	13.5	14.0	9.05	11.6	8.63	5.61
4.	5.46	4.33	3.69	6.27	8.08	19.1	12.7	14.3	10.0	11.2	8.47	5.52
5.	5.35	4.35	3.71	5.76	7.92	21.6	12.6	13.3	14.3	10.9	9.00	5.58
6.	5.34	4.35	3.69	5.70	8.02	20.7	12.3	13.6	12.9	10.6	8.74	5.40
7.	5.42	4.37	3.66	6.54	8.49	19.7	12.7	20.5	10.5	12.4	8.48	5.45
8.	5.69	4.38	3.61	8.00	9.26	20.9	14.3	27.9	9.87	11.1	8.34	5.38
9.	5.63	4.36	3.66	8.32	9.67	20.8	13.6	21.8	9.58	10.9	8.17	5.23
10.	5.67	4.36	3.62	8.25	10.0	19.6	13.2	17.6	9.21	17.8	7.99	5.27
11.	5.48	4.37	3.60	8.27	10.5	20.8	16.4	15.7	8.94	16.6	7.82	5.21
12.	5.34	4.39	3.62	8.40	11.4	21.1	13.6	14.8	10.8	14.8	7.68	5.29
13.	6.01	4.34	3.59	8.00	13.6	21.1	15.3	14.0	9.11	14.0	7.45	5.13
14.	5.89	4.29	3.77	7.57	15.8	21.0	21.3	13.3	8.99	13.3	7.33	5.09
15.	5.64	4.26	3.97	7.10	19.7	19.6	18.6	17.1	8.73	12.6	7.22	5.02
16.	5.50	4.28	4.22	6.83	13.9	19.9	15.2	15.0	8.35	12.1	7.10	5.00
17.	5.47	4.23	5.19	6.64	12.3	21.2	16.6	13.8	8.46	11.6	6.95	4.95
18.	5.39	4.14	4.96	6.62	12.1	31.7	34.0	13.0	21.5	11.2	6.82	4.76
19.	5.34	4.10	4.35	6.78	12.2	30.3	24.6	12.8	18.9	11.0	6.68	4.58
20.	5.18	4.08	4.07	7.02	12.8	21.9	23.5	12.2	15.7	11.1	6.60	4.51
21.	5.02	4.07	3.88	7.38	13.2	18.0	20.1	11.7	17.7	10.5	6.53	4.63
22.	4.89	4.03	3.86	7.78	14.3	19.3	18.4	11.5	18.7	10.2	6.44	4.71
23.	4.63	3.87	3.93	8.16	15.1	27.4	18.0	11.2	18.4	9.93	6.34	4.73
24.	4.76	3.75	4.02	8.33	16.0	24.1	18.8	11.0	17.8	9.70	6.21	4.63
25.	4.82	3.90	4.18	8.47	16.8	19.9	17.2	10.8	17.0	9.98	6.11	4.54
26.	4.81	3.84	4.30	8.67	17.8	18.8	15.9	10.6	16.1	12.0	6.02	4.51
27.	4.71	3.88	4.33	8.74	31.5	18.6	14.9	14.7	15.2	10.2	5.95	4.48
28.	4.62	3.84	4.44	8.56	26.4	18.1	14.6	11.6	14.5	9.88	5.92	4.47
29.	4.58		4.49	8.34	20.2	17.3	14.3	10.4	13.7	9.57	5.84	4.45
30.	4.56		4.47	8.23	19.1	19.0	13.6	9.89	13.1	9.36	5.74	4.41
31.	4.52		4.51		20.3		13.0	9.57		9.15		4.40
	Extremwerte in m³/s											
am	23.	17.	10.	01.	02.	29.	06.	31.	16.	29.	28.	12.
NQ	4.14	3.18	2.88	4.33	7.10	15.8	10.6	8.79	7.47	8.26	5.25	3.47
HQ	6.47	5.06	6.57	9.85	51.3	67.8	41.4	37.0	45.1	28.7	9.58	6.39
am	13.	09.	17.	08.	27.	18.	17.	07.	18.	10.	05.	14.
	Monatsmittel in m³/s(MQ),l/s.km²(Mq) bzw.Monatssummen in mm (h_A)											
MQ	5.26	4.19	4.02	7.37	13.9	21.0	16.6	14.0	12.9	11.6	7.28	4.97
Mq	15.4	12.3	11.8	21.6	40.7	61.5	48.5	40.9	37.6	34.0	21.3	14.5
h_A	41	30	31	56	109	159	130	109	98	91	55	38
Reihe: 2006-2010	Mittlere Monatsmittel in m³/s (MQ),l/s.km²(Mq) bzw. -summen in mm (h_A)											
MQ	3.95	3.44	3.72	7.22	18.5	21.3	17.1	15.3	11.7	8.46	7.12	5.40
Mq	11.5	10.1	10.9	21.1	54.2	62.4	50.1	44.9	34.2	24.7	20.8	15.8
h_A	31	24	29	55	145	162	134	120	89	66	54	41
Reihe: 1951-2011	Mittlere Monatsmittel mit Extremwerten in m³/s											
NQ	2.10	1.74	1.70	2.30	3.95	9.15	7.39	4.51	4.42	3.31	3.19	2.13
NQ_T	2.20	2.03	1.87	2.55	4.65	9.43	8.00	6.53	5.58	3.73	3.70	3.11
MNQ_T	3.48	3.10	3.11	4.55	9.84	16.4	14.3	10.9	8.37	7.00	5.75	4.39
NMQ	2.61	2.38	2.45	4.16	8.47	13.1	10.4	8.22	6.66	4.49	4.04	3.43
MQ	3.96	3.40	3.86	6.79	17.7	23.9	19.8	15.3	11.6	9.24	7.26	5.22
HMQ	6.87	5.99	7.46	14.6	33.6	36.2	33.8	29.7	25.1	22.0	19.0	11.6
MHQ	5.03	4.32	6.28	12.8	34.4	45.5	42.2	37.8	29.8	20.0	12.5	7.31
HQ	9.04	9.08	23.5	30.8	75.8	127	92.0	118	110	84.2	59.7	22.4

Jahreswerte in m³/s (Q),l/s.km²(Mq), mm (h_A)

	Berichtsjahr			Reihe: 2006 - 2010			Reihe: 1951 - 2011		
NQ	2.88	10.03.		1.70	10.03.2008		1.70	13.03.1954	
NQ_T	3.59	13.03.					1.87	11.03.1954	
$MJNQ_T$							2.95		
NJMQ							8.05		1964
MQ,Mq,h_A	10.3	30.1	949	10.3	30.2	953	10.7	31.3	988
HJMQ							14.6		2000
MJHQ							60.1		
HQ	67.8	18.06.		61.9	13.07.2008		127	28.06.1997	

NNQ seit 1951: 1.70 13.03.1954 **HHQ seit** 1951: 127 28.06.1997

Berichtsjahr(J) Überschreitungsdauer der Abflüsse in Tagen Reihe(R): 2006-2010

m³/s	Tage(J)	Tage(R)	m³/s	Tage(J)	Tage(R)	m³/s	Tage(J)	Tage(R)	m³/s	Tage(J)	Tage(R)
10000			**500**			**20.0**	28	37.6	**1.00**		
8000			**350**			**16.0**	67	73.4	**0.80**		
6000			**250**			**12.0**	127	125.2	**0.60**		
4000			**180**			**9.00**	173	169.0	**0.40**		
3000			**140**			**7.00**	219	203.8	**0.30**		
2000			**100**			**5.00**	281	248.8	**0.20**		
1600			**80.0**			**3.50**	365	330.6	**0.10**		
1200			**60.0**			**2.50**		365.2	**0.06**		
900			**40.0**		1.2	**1.80**			**0.03**		
700			**30.0**	4	7.2	**1.40**			**0.00**		

durch Kraftwerksbetrieb beeinflusst

Nr. 101 Mühlen Navisbach

Mst.Nr. 201582 Art: Schreibpegel Einzugsgebiet: 61.5 km²

Monat	I	II	III	IV	V	VI	VII	VIII	IX	X	XI	XII
Tag	Tägliche Abflüsse 2011 in m³/s											
1.	0.85	0.65	0.58	0.88	1.19	2.75	2.27	1.84	1.35	2.17	1.32	0.87
2.	0.84	0.64	0.57	0.98	1.19	2.49	2.15	1.75	1.33	2.07	1.28	0.91
3.	0.77	0.63	0.57	1.26	1.30	2.38	2.09	2.09	1.27	2.00	1.26	0.92
4.	0.80	0.65	0.58	1.26	1.16	2.31	1.98	2.02	1.25	1.94	1.25	0.94
5.	0.77	0.66	0.57	1.05	1.10	2.28	1.90	1.84	1.77	1.89	1.23	0.93
6.	0.83	0.67	0.57	1.02	1.14	2.21	1.79	1.76	1.40	1.81	1.20	0.87
7.	0.84	0.67	0.56	1.45	1.23	2.15	1.90	3.17	1.29	2.34	1.16	0.93
8.	0.83	0.68	0.57	1.93	1.42	2.26	1.82	3.70	1.24	2.08	1.21	0.88
9.	0.82	0.68	0.59	1.80	1.47	2.18	1.67	2.96	1.23	2.05	1.24	0.86
10.	0.82	0.68	0.59	1.58	1.50	2.11	1.60	2.41	1.17	5.53	1.23	0.86
11.	0.81	0.66	0.60	1.43	1.47	2.13	1.65	2.25	1.16	3.77	1.24	0.86
12.	0.83	0.66	0.61	1.34	1.72	2.11	1.53	2.12	1.71	3.03	1.23	0.90
13.	1.23	0.65	0.60	1.19	1.94	2.33	1.63	2.02	1.19	2.72	1.25	0.85
14.	1.22	0.65	0.62	1.09	2.20	2.24	2.21	1.90	1.16	2.54	1.24	0.82
15.	1.01	0.64	0.66	1.02	2.73	2.09	1.89	2.55	1.12	2.25	1.16	0.77
16.	0.95	0.63	0.65	0.96	1.93	2.04	1.63	1.95	1.08	2.15	1.14	0.78
17.	0.92	0.63	0.78	0.92	1.87	2.13	1.66	1.80	1.11	2.02	1.14	0.72
18.	0.88	0.62	0.80	0.94	1.87	2.77	3.04	1.68	3.49	1.98	1.11	0.72
19.	0.81	0.62	0.66	0.99	1.72	2.86	2.27	1.61	2.85	1.92	1.07	0.72
20.	0.75	0.62	0.60	1.08	1.66	2.32	2.93	1.53	2.59	1.95	1.07	0.71
21.	0.71	0.62	0.58	1.20	1.75	2.18	2.62	1.48	3.28	1.81	1.04	0.74
22.	0.70	0.61	0.63	1.27	1.91	2.15	2.38	1.43	3.52	1.75	1.05	0.73
23.	0.74	0.51	0.66	1.30	1.86	3.97	2.51	1.40	3.57	1.70	1.01	0.75
24.	0.71	0.68	0.71	1.34	1.93	3.32	2.73	1.38	3.31	1.63	0.97	0.73
25.	0.73	0.62	0.77	1.37	1.96	2.93	2.48	1.35	2.99	1.68	0.96	0.69
26.	0.72	0.59	0.76	1.32	2.03	2.75	2.22	1.34	2.84	1.84	0.96	0.70
27.	0.71	0.59	0.72	1.29	4.22	2.44	2.15	1.95	2.65	1.58	0.96	0.73
28.	0.69	0.58	0.75	1.24	3.67	2.38	2.15	1.73	2.52	1.48	0.95	0.74
29.	0.68		0.75	1.26	3.27	2.22	2.14	1.42	2.38	1.45	0.95	0.71
30.	0.67		0.75	1.19	2.89	2.59	2.08	1.35	2.29	1.39	0.93	0.71
31.	0.66		0.76		2.78		1.98	1.32		1.35		0.72
	Extremwerte in m³/s											
am	23.	23.	07.	21.	17.	27.	12.	16.	17.	28.	15.	20.
NQ	0.28	0.36	0.26	0.29	0.42	1.65	0.58	0.60	0.94	0.46	0.39	0.57
HQ	1.50	1.11	1.06	2.65	12.1	10.6	3.47	8.34	11.0	12.0	1.85	1.05
am	13.	24.	03.	07.	27.	23.	20.	07.	18.	10.	15.	05.
	Monatsmittel in m³/s(MQ),l/s.km²(Mq) bzw.Monatssummen in mm (h_A)											
MQ	0.82	0.63	0.65	1.23	1.94	2.44	2.10	1.91	2.00	2.12	1.13	0.80
Mq	13.3	10.3	10.6	20.0	31.5	39.6	34.1	31.0	32.6	34.5	18.3	13.0
h_A	36	25	28	52	84	103	91	83	84	93	47	34
Reihe: 2006-2010	Mittlere Monatsmittel in m³/s (MQ),l/s.km²(Mq) bzw. -summen in mm (h_A)											
MQ	0.68	0.59	0.70	1.65	3.53	3.33	2.39	2.22	1.84	1.29	1.10	0.86
Mq	11.1	9.58	11.4	26.9	57.4	54.2	38.9	36.1	29.9	21.0	17.8	14.0
h_A	30	23	31	70	154	141	104	97	77	56	46	36
Reihe: 1971-2011	Mittlere Monatsmittel mit Extremwerten in m³/s											
NQ	0.28	0.17	0.21	0.29	0.42	0.35	0.41	0.35	0.23	0.25	0.26	0.28
NQ_T	0.44	0.43	0.37	0.52	0.73	1.24	0.95	0.73	0.74	0.71	0.56	0.51
MNQ_T	0.62	0.58	0.60	0.84	1.84	2.41	1.76	1.39	1.24	1.08	0.91	0.72
NMQ	0.46	0.45	0.45	0.75	1.05	1.81	1.36	0.99	0.88	0.79	0.61	0.54
MQ	0.69	0.63	0.78	1.34	3.11	3.49	2.65	1.99	1.61	1.37	1.09	0.85
HMQ	1.19	1.08	1.34	2.81	5.37	6.07	5.25	3.38	2.53	2.57	2.01	1.62
MHQ	0.82	0.88	1.50	3.06	6.67	8.22	8.64	8.46	4.72	3.46	1.90	1.27
HQ	2.00	2.87	3.15	7.65	12.1	16.3	23.0	22.0	14.3	12.0	6.22	3.67

Jahreswerte in m³/s (Q),l/s.km²(Mq), mm (h_J)

	Berichtsjahr			Reihe: 2006 - 2010			Reihe: 1971 - 2011		
NQ	0.26	07.03.		0.21	09.02.2010		0.17	17.02.2005	
NQ_T	0.51	23.02.					0.37	03.03.1972	
$MJNQ_T$							0.54		
NJMQ							1.25		1976
MQ,Mq,h_A	1.49	24.2	762	1.69	27.5	867	1.64	26.6	840
HJMQ							2.24		2000
MJHQ							12.0		
HQ	12.1	27.05.		17.5	24.07.2009		23.0	19.07.1975	

NNQ seit 1969: 0.17 17.02.2005 **HHQ seit** 1969: 23.0 19.07.1975

Berichtsjahr(J) Überschreitungsdauer der Abflüsse in Tagen Reihe(R): 2006-2010

m³/s	Tage(J)	Tage(R)	m³/s	Tage(J)	Tage(R)	m³/s	Tage(J)	Tage(R)	m³/s	Tage(J)	Tage(R)
10000			500			20.0			1.00	234	227.0
8000			350			16.0			0.80	276	272.4
6000			250			12.0			0.60	350	326.6
4000			180			9.00			0.40	365	365.2
3000			140			7.00		1.4	0.30		
2000			100			5.00	1	10.0	0.20		
1600			80.0			3.50	8	28.6	0.10		
1200			60.0			2.50	39	77.6	0.06		
900			40.0			1.80	122	128.0	0.03		
700			30.0			1.40	161	159.6	0.00		

durch Kraftwerksbetrieb beeinflusst

Nr. 102 Krössbach Ruetz

Mst.Nr. 202283 Art: Schreibpegel Einzugsgebiet: 127.5 km²

Monat	I	II	III	IV	V	VI	VII	VIII	IX	X	XI	XII
Tag	Tägliche Abflüsse 2011 in m³/s											
1.	1.08	0.75	0.64	1.32	2.31	10.8	9.83	7.72	5.76	3.44	1.84	1.00
2.	1.01	0.73	0.63	1.66	2.30	9.83	7.27	7.83	6.28	3.39	1.81	0.98
3.	1.00	0.73	0.67	2.02	2.51	9.68	6.10	9.45	7.82	3.20	1.77	0.96
4.	0.92	0.74	0.67	2.10	2.23	11.6	6.77	9.91	14.6	3.01	1.71	0.94
5.	0.88	0.76	0.63	1.72	2.13	13.5	7.63	8.59	16.5	2.83	2.74	0.93
6.	0.93	0.77	0.63	1.60	2.37	11.4	8.03	10.1	9.97	2.73	2.34	0.88
7.	1.06	0.75	0.63	2.13	3.19	9.19	9.57	15.4	6.70	3.56	1.98	0.88
8.	1.11	0.74	0.63	3.13	4.29	11.4	11.9	17.1	6.35	2.95	1.86	0.85
9.	1.09	0.72	0.67	3.20	4.64	10.9	11.8	10.5	7.40	2.71	1.75	0.86
10.	1.06	0.71	0.65	3.13	4.93	10.4	11.1	7.53	7.20	6.62	1.65	0.85
11.	1.03	0.74	0.68	2.86	5.14	12.2	11.1	7.46	7.06	5.55	1.58	0.83
12.	1.05	0.74	0.70	2.77	5.42	10.5	11.8	7.59	8.88	4.76	1.46	0.83
13.	1.13	0.72	0.70	2.18	7.38	10.6	16.1	7.96	6.23	4.53	1.43	0.82
14.	1.13	0.69	0.72	1.78	8.37	11.5	20.4	9.04	6.18	4.02	1.41	0.80
15.	1.06	0.69	0.79	1.61	8.04	10.9	19.2	10.6	5.83	3.50	1.38	0.79
16.	1.01	0.69	0.87	1.46	4.81	12.9	10.8	9.96	5.16	3.28	1.33	0.77
17.	0.99	0.69	1.02	1.49	4.08	13.3	13.8	9.38	5.91	3.04	1.30	0.76
18.	0.99	0.69	0.96	1.60	4.63	20.9	21.3	10.7	11.1	2.91	1.26	0.71
19.	0.98	0.69	0.86	2.00	5.01	15.4	13.1	10.9	7.69	2.84	1.22	0.66
20.	0.91	0.69	0.76	2.32	5.77	9.61	11.1	10.1	5.54	2.84	1.19	0.65
21.	0.89	0.69	0.72	2.73	7.44	10.0	9.13	9.20	6.45	2.58	1.17	0.70
22.	0.83	0.66	0.74	3.00	8.89	13.4	8.61	10.6	6.96	2.45	1.15	0.70
23.	0.75	0.63	0.79	2.97	9.08	17.5	8.82	11.7	6.55	2.35	1.10	0.68
24.	0.86	0.62	0.82	2.95	9.44	13.4	8.97	11.2	5.86	2.31	1.05	0.72
25.	0.85	0.68	0.94	3.01	10.2	9.58	7.43	11.0	5.30	2.46	1.05	0.67
26.	0.86	0.65	1.02	3.16	12.2	12.2	6.56	12.9	4.84	2.83	1.04	0.67
27.	0.83	0.66	1.02	3.11	16.8	12.2	6.51	17.1	4.47	2.33	1.03	0.67
28.	0.79	0.67	1.07	2.79	11.7	13.3	6.93	7.84	4.24	2.12	1.03	0.65
29.	0.79		1.01	2.41	7.70	12.9	6.67	6.50	3.81	1.97	1.02	0.63
30.	0.78		1.07	2.32	7.88	14.6	6.50	6.76	3.58	1.96	1.01	0.61
31.	0.76		1.12		10.2		6.48	6.61		1.92		0.62
	Extremwerte in m³/s											
am	23.	24.	08.	01.	05.	07.	04.	31.	30.	29.	30.	20.
NQ	0.64	0.46	0.44	1.04	1.99	7.63	5.58	4.95	3.42	1.83	1.01	0.53
HQ	1.22	0.99	1.19	3.73	22.8	32.2	34.4	27.2	35.2	13.1	3.06	1.01
am	13.	24.	30.	09.	27.	18.	17.	27.	04.	10.	05.	01.
	Monatsmittel in m³/s(MQ),l/s.km²(Mq) bzw.Monatssummen in mm (h_A)											
MQ	0.95	0.70	0.80	2.35	6.49	12.2	10.4	9.97	7.00	3.13	1.46	0.78
Mq	7.44	5.51	6.27	18.4	50.9	95.5	81.3	78.2	54.9	24.5	11.4	6.09
h_A	20	13	17	48	136	248	218	210	142	66	30	16
Reihe: 2006-2010	Mittlere Monatsmittel in m³/s (MQ),l/s.km²(Mq) bzw. -summen in mm (h_A)											
MQ	0.70	0.56	0.59	2.02	7.60	13.1	13.5	10.9	6.22	3.18	1.87	1.10
Mq	5.50	4.41	4.63	15.8	59.6	103	106	85.1	48.8	24.9	14.6	8.62
h_A	15	11	12	41	160	267	284	228	127	67	38	22
Reihe: 1991-2011	Mittlere Monatsmittel mit Extremwerten in m³/s											
NQ	0.28	0.14	0.17	0.33	1.04	3.54	4.24	3.64	1.88	1.40	0.82	0.27
NQ_T	0.36	0.19	0.27	0.36	1.13	3.66	5.63	3.95	1.96	1.60	0.84	0.30
MNQ_T	0.56	0.51	0.51	0.83	3.21	6.57	8.48	6.94	3.60	2.14	1.46	0.77
NMQ	0.49	0.30	0.41	0.98	2.73	9.75	10.1	7.97	3.18	2.39	1.25	0.58
MQ	0.74	0.58	0.74	1.90	7.42	13.3	14.0	11.2	6.09	3.67	2.25	1.17
HMQ	1.18	0.80	1.18	3.87	12.1	19.0	20.3	14.1	8.93	8.04	4.89	2.23
MHQ	1.09	0.87	1.57	6.08	19.0	33.9	37.4	29.5	26.4	13.9	8.83	2.00
HQ	1.58	1.30	3.25	15.3	33.3	146	71.1	62.2	128	57.3	52.3	6.01

Jahreswerte in m³/s (Q),l/s.km²(Mq), mm (h_J)

	Berichtsjahr			Reihe: 2006 - 2010			Reihe: 1991 - 2011		
NQ	0.44	08.03.		0.17	20.03.2006		0.14	20.02.1992	
NQ_T	0.61	30.12.					0.19	19.02.1992	
$MJNQ_T$							0.47		
NJMQ							4.26		2007
MQ,Mq,h_A	4.70	36.9	1163	5.15	40.4	1273	5.28	41.4	1306
HJMQ							6.30		2000
MJHQ							52.8		
HQ	35.2	04.09.		62.2	15.08.2010		146	17.06.1991	

NNQ seit 1991: 0.14 20.02.1992 **HHQ seit** 1991: 146 17.06.1991

Berichtsjahr(J) Überschreitungsdauer der Abflüsse in Tagen Reihe(R): 2006-2010

m³/s	Tage(J)	Tage(R)	m³/s	Tage(J)	Tage(R)	m³/s	Tage(J)	Tage(R)	m³/s	Tage(J)	Tage(R)
10000			500			20.0	3	7.6	1.00	265	256.4
8000			350			16.0	10	22.6	0.80	296	274.6
6000			250			12.0	28	52.0	0.60	365	319.0
4000			180			9.00	77	82.6	0.40		363.4
3000			140			7.00	105	102.8	0.30		365.2
2000			100			5.00	137	130.0	0.20		
1600			80.0			3.50	153	161.8	0.10		
1200			60.0			2.50	184	187.6	0.06		
900			40.0		0.2	1.80	211	208.2	0.03		
700			30.0		0.4	1.40	227	229.2	0.00		

Abflüsse

Nr. 104 Innsbruck-Reichenau
Sill

Mst.Nr. 201624 Art: Schreibpegel Einzugsgebiet: 854.4 km²

Ableitungen aus: 23.7 km² E(wirksam): 830.7 km²

Monat	I	II	III	IV	V	VI	VII	VIII	IX	X	XI	XII
Tag	**Tägliche Abflüsse 2011 in m³/s**											
1.	11.7	9.80	8.71	10.3	17.2	48.0	39.2	32.2	26.8	29.2	20.7	12.6
2.	11.5	9.50	8.08	12.3	16.9	45.1	34.9	31.8	26.5	28.4	20.1	12.7
3.	11.5	9.55	8.26	14.6	18.3	43.7	32.0	34.0	27.4	27.7	19.9	12.5
4.	10.9	9.93	8.60	15.9	16.9	45.1	30.7	36.8	32.0	26.9	19.4	12.1
5.	10.8	9.65	8.39	14.6	16.6	48.9	32.0	32.9	41.7	26.2	20.5	12.4
6.	11.2	9.40	8.07	14.1	17.1	46.9	31.5	34.8	35.9	25.7	20.1	11.9
7.	11.6	9.68	8.33	15.4	18.6	43.2	32.7	45.7	29.4	30.0	19.4	11.9
8.	11.7	9.08	7.92	18.7	21.0	45.5	36.6	56.7	28.1	27.0	19.0	11.9
9.	11.5	9.40	8.50	19.2	22.5	47.9	36.2	46.7	28.6	26.8	18.6	11.8
10.	11.7	9.26	8.15	18.8	23.5	43.8	34.8	38.5	27.9	41.1	18.1	11.4
11.	11.2	9.53	8.53	18.1	25.0	47.7	38.0	35.6	27.8	38.9	17.9	11.2
12.	11.1	9.28	8.46	18.0	25.8	47.2	34.9	35.0	32.3	34.6	17.5	11.4
13.	12.7	9.20	8.28	17.2	30.6	46.0	38.7	34.2	27.2	33.0	17.0	11.0
14.	12.5	9.02	8.16	16.1	34.4	47.3	49.9	33.8	26.9	31.4	16.9	10.8
15.	11.9	8.96	8.96	15.4	41.7	45.4	48.1	39.9	26.3	29.7	16.6	10.6
16.	11.2	9.23	9.02	14.9	31.7	46.4	36.7	36.8	25.1	28.6	16.3	10.3
17.	11.2	8.88	11.1	14.4	28.8	48.3	35.9	35.0	25.5	27.7	15.8	10.6
18.	11.3	9.24	11.1	14.9	29.7	61.6	65.7	34.8	42.9	26.9	15.9	9.72
19.	11.1	8.82	9.48	15.3	30.5	60.4	49.2	35.4	43.6	26.2	15.4	9.60
20.	10.9	8.80	8.73	15.9	31.9	45.1	46.7	34.0	34.7	26.9	15.2	9.60
21.	10.8	8.86	8.63	16.7	34.1	40.4	41.6	32.6	37.1	25.2	14.9	9.47
22.	10.5	8.75	8.58	17.5	37.6	42.9	39.8	32.8	40.4	24.4	14.8	9.96
23.	9.49	8.43	8.70	17.8	39.0	55.0	38.8	33.7	39.6	23.9	14.5	10.1
24.	10.4	8.27	9.27	18.0	40.7	50.2	41.0	33.2	38.0	23.3	14.4	9.76
25.	10.6	9.04	9.03	18.1	43.1	42.3	37.7	32.7	36.3	23.2	14.1	9.51
26.	10.8	8.57	9.30	18.5	45.3	41.3	35.4	33.2	35.0	25.8	13.3	9.47
27.	10.2	8.48	9.17	18.5	63.5	42.2	33.9	43.4	33.3	23.3	13.6	9.47
28.	10.0	8.59	9.71	18.1	56.9	42.0	34.0	32.0	32.4	22.5	13.6	9.42
29.	9.91		9.76	17.5	45.4	41.5	33.7	28.8	31.1	21.8	13.0	9.52
30.	9.71		9.61	17.2	43.3	44.9	32.4	28.4	30.0	21.4	13.1	9.52
31.	9.77		9.40		46.2		31.6	27.6		20.9		9.41
	Extremwerte in m³/s											
am	31.	24.	26.	01.	05.	27.	04.	31.	16.	31.	26.	20.
NQ	6.79	6.92	4.02	9.04	16.1	36.8	29.5	25.5	23.1	20.1	5.89	7.24
HQ	14.6	12.9	16.2	22.4	92.9	119	80.7	76.2	83.0	68.3	31.2	16.6
am	13.	03.	24.	09.	27.	18.	18.	08.	18.	10.	05.	01.
	Monatsmittel in m³/s(MQ),l/s.km²(Mq) bzw.Monatssummen in mm (h_A)											
MQ	11.0	9.11	8.90	16.4	32.0	46.5	38.2	35.6	32.3	27.4	16.6	10.7
Mq	13.3	11.0	10.7	19.7	38.6	56.0	46.0	42.8	38.9	33.0	20.0	12.9
h_A	36	27	29	51	103	145	123	115	101	88	52	33
Reihe: 2006-2010	**Mittlere Monatsmittel in m³/s (MQ),l/s.km²(Mq) bzw. -summen in mm (h_A)**											
MQ	8.82	7.90	8.43	17.7	42.0	51.7	43.8	38.6	28.5	19.6	15.5	11.5
Mq	10.6	9.51	10.2	21.3	50.5	62.2	52.8	46.4	34.3	23.6	18.7	13.8
h_A	28	23	27	55	135	161	141	124	89	63	48	36
Reihe: 1951-2011	**Mittlere Monatsmittel mit Extremwerten in m³/s**											
NQ	0.69	0.56	0.60	0.84	4.38	8.06	3.94	11.8	3.89	1.85	1.02	0.73
NQ_T	4.00	4.80	4.80	6.17	10.1	20.2	24.8	18.4	11.4	9.48	6.69	5.07
MNQ_T	8.05	7.47	7.56	10.3	20.5	35.0	36.3	28.5	19.9	15.1	12.2	9.48
NMQ	5.52	5.92	5.90	9.29	17.3	33.3	31.6	23.3	14.3	11.4	9.06	6.01
MQ	9.00	8.16	9.20	15.0	37.2	53.5	48.9	39.0	27.3	19.6	14.9	11.2
HMQ	14.3	12.3	15.3	30.9	71.3	85.9	86.2	67.8	50.8	43.7	35.2	21.9
MHQ	14.8	13.9	17.6	30.7	79.5	108	108	96.5	70.5	43.9	29.3	19.1
HQ	30.2	32.8	53.3	69.8	158	299	302	358	312	174	144	41.6

Jahreswerte in m³/s (Q),l/s.km²(Mq), mm (h_A)

	Berichtsjahr			Reihe: 2006 - 2010			Reihe: 1951 - 2011		
NQ	4.02	26.03.		3.43	12.01.2006		0.56	20.02.1979	
NQ_T	7.92	08.03.					4.00	11.01.1954	
$MJNQ_T$							7.13		
NJMQ							18.1		1964
MQ,Mq,h_A	23.8	28.7	904	24.6	29.7	935	24.5	29.5	930
HJMQ							32.8		1965
MJHQ							144		
HQ	119	18.06.		142	14.07.2008		358	06.08.1985	

NNQ seit 1951: 0.56 20.02.1979 **HHQ seit** 1951: 358 06.08.1985

Berichtsjahr(J) Überschreitungsdauer der Abflüsse in Tagen Reihe(R): 2006-2010

m³/s	Tage(J)	Tage(R)	m³/s	Tage(J)	Tage(R)	m³/s	Tage(J)	Tage(R)	m³/s	Tage(J)	Tage(R)
10000			**500**			**20.0**	181	177.8	**1.00**		
8000			**350**			**16.0**	217	203.6	**0.80**		
6000			**250**			**12.0**	250	239.8	**0.60**		
4000			**180**			**9.00**	335	290.0	**0.40**		
3000			**140**			**7.00**	365	353.6	**0.30**		
2000			**100**			**5.00**		365.2	**0.20**		
1600			**80.0**		2.6	**3.50**			**0.10**		
1200			**60.0**	4	14.0	**2.50**			**0.06**		
900			**40.0**	55	74.4	**1.80**			**0.03**		
700			**30.0**	129	123.4	**1.40**			**0.00**		

siehe Tabelle Überleitungen u. Speicherungen d. Berichtsjahrs
durch Kraftwerksbetrieb beeinflusst
Minima durch Abstellungen des KW Untere Sill beeinflusst
Im Feb nach ergänzten Wasserständen ermittelt

Nr. 106 Weer
Weerbach

Mst.Nr. 201665 Art: Schreibpegel Einzugsgebiet: 72.8 km²

Monat	I	II	III	IV	V	VI	VII	VIII	IX	X	XI	XII
Tag	**Tägliche Abflüsse 2011 in m³/s**											
1.	0.91	0.80	0.65	0.98	1.60	5.32	3.27	2.16	1.97	2.62	1.91	1.09
2.	0.91	0.79	0.71	1.09	1.57	4.60	3.03	2.08	1.96	2.52	1.84	1.07
3.	0.87	0.80	0.67	1.20	1.81	4.33	2.79	2.86	1.88	2.43	1.81	1.08
4.	0.90	0.80	0.67	1.32	1.69	4.25	2.60	2.67	1.80	2.34	1.77	1.06
5.	0.90	0.80	0.67	1.16	1.60	4.10	2.49	2.36	2.13	2.26	1.73	1.12
6.	0.88	0.79	0.66	1.16	1.50	4.00	2.35	2.24	2.07	2.19	1.70	1.05
7.	0.89	0.78	0.65	1.38	1.59	3.78	2.30	4.02	1.87	3.01	1.65	1.11
8.	0.92	0.78	0.65	1.79	1.71	4.22	2.28	5.17	1.78	2.63	1.61	1.09
9.	0.88	0.77	0.66	1.80	1.85	4.35	2.10	4.75	1.74	2.64	1.58	1.04
10.	0.87	0.77	0.66	1.68	1.92	3.90	2.03	4.76	1.67	5.26	1.54	1.02
11.	0.85	0.77	0.66	1.59	2.04	3.85	2.11	4.13	1.62	4.47	1.53	1.02
12.	0.84	0.78	0.67	1.56	2.47	3.70	1.92	3.84	2.21	3.99	1.47	1.04
13.	1.73	0.77	0.69	1.52	2.77	3.76	1.96	3.62	1.74	3.93	1.43	1.00
14.	1.46	0.76	0.71	1.36	3.04	3.63	2.31	3.70	1.65	3.70	1.40	0.98
15.	1.15	0.75	0.72	1.28	4.02	3.43	2.10	4.48	1.61	3.45	1.40	0.99
16.	1.05	0.75	0.74	1.24	3.06	3.38	1.91	3.60	1.57	3.24	1.37	0.98
17.	1.02	0.74	0.99	1.20	2.78	3.51	1.86	3.29	1.59	3.10	1.33	1.00
18.	0.99	0.74	1.09	1.18	2.75	4.18	2.59	3.10	3.31	2.98	1.30	0.94
19.	0.98	0.72	0.85	1.20	2.66	4.33	2.19	2.98	3.75	2.91	1.27	0.92
20.	0.95	0.72	0.75	1.26	2.72	3.70	2.66	2.86	3.12	3.01	1.25	0.92
21.	0.92	0.72	0.72	1.36	3.08	3.46	2.33	2.66	3.17	2.75	1.25	0.95
22.	0.86	0.71	0.72	1.46	4.09	3.41	2.25	2.54	3.35	2.61	1.24	0.95
23.	0.86	0.64	0.72	1.53	3.71	4.49	2.31	2.43	3.46	2.54	1.22	0.97
24.	0.92	0.72	0.74	1.60	3.66	4.40	2.61	2.34	3.47	2.45	1.19	0.94
25.	0.90	0.71	0.77	1.62	3.69	3.90	2.46	2.25	3.35	2.47	1.16	0.92
26.	0.89	0.68	0.77	1.67	3.74	3.65	2.32	2.16	3.25	2.47	1.14	0.92
27.	0.86	0.70	0.79	1.68	6.26	3.43	2.26	2.78	3.13	2.31	1.15	0.91
28.	0.84	0.69	0.87	1.70	5.80	3.24	2.46	2.44	3.01	2.18	1.10	0.90
29.	0.85		0.83	1.65	4.96	3.05	2.53	2.19	2.88	2.10	1.11	0.89
30.	0.82		0.82	1.64	4.64	3.76	2.44	2.07	2.74	2.03	1.13	0.89
31.	0.81		0.85		4.68		2.27	2.02		1.99		0.89
	Extremwerte in m³/s											
am	01.	23.	08.	02.	06.	11.	12.	29.	18.	30.	25.	27.
NQ	0.36	0.25	0.28	0.37	0.47	2.59	1.44	1.82	0.77	1.82	0.44	0.42
HQ	2.35	1.66	1.98	2.24	12.2	8.04	3.90	8.57	7.44	10.3	2.54	1.92
am	13.	10.	17.	08.	27.	18.	28.	07.	18.	10.	15.	07.
	Monatsmittel in m³/s(MQ),l/s.km²(Mq) bzw.Monatssummen in mm (h_A)											
MQ	0.95	0.75	0.75	1.43	3.01	3.90	2.36	3.05	2.43	2.86	1.42	0.99
Mq	13.1	10.3	10.2	19.6	41.4	53.6	32.4	41.9	33.3	39.2	19.5	13.6
h_A	35	25	27	51	111	139	87	112	86	105	51	35
Reihe: 2006-2010	**Mittlere Monatsmittel in m³/s (MQ),l/s.km²(Mq) bzw. -summen in mm (h_A)**											
MQ	0.83	0.72	0.81	1.73	4.68	4.74	3.53	3.18	2.91	1.80	1.40	1.09
Mq	11.4	9.94	11.2	23.7	64.3	65.2	48.5	43.6	40.0	24.8	19.2	15.0
h_A	30	24	30	61	172	169	130	117	104	66	50	39
Reihe: 1971-2011	**Mittlere Monatsmittel mit Extremwerten in m³/s**											
NQ	0.08	0.09	0.08	0.06	0.09	0.59	0.25	0.22	0.09	0.10	0.07	0.06
NQ_T	0.34	0.31	0.30	0.49	0.84	1.68	1.10	1.04	0.87	0.73	0.47	0.44
MNQ_T	0.61	0.55	0.59	0.96	2.43	3.61	2.62	1.96	1.67	1.30	0.99	0.75
NMQ	0.46	0.47	0.49	0.83	1.54	3.04	1.87	1.44	1.22	0.96	0.69	0.59
MQ	0.77	0.70	0.88	1.57	4.47	5.23	4.01	2.92	2.33	1.75	1.27	0.99
HMQ	1.07	0.94	1.44	3.12	8.11	8.14	8.64	5.43	4.47	3.02	2.57	1.60
MHQ	2.13	2.24	2.45	4.17	9.40	11.3	11.2	9.50	6.10	4.11	2.82	2.68
HQ	3.30	7.73	4.89	10.5	18.1	20.3	20.5	35.2	10.6	10.3	6.82	8.54

Jahreswerte in m³/s (Q),l/s.km²(Mq), mm (h_A)

	Berichtsjahr			Reihe: 2006 - 2010			Reihe: 1971 - 2011		
NQ	0.25	23.02.		0.21	13.02.2010		0.06	29.12.1978	
NQ_T	0.64	23.02.					0.30	04.03.1979	
$MJNQ_T$							0.52		
NJMQ							1.59		1976
MQ,Mq,h_A	2.00	27.4	865	2.30	31.5	995	2.25	30.9	975
HJMQ							2.85		2000
MJHQ							14.1		
HQ	12.2	27.05.		15.1	02.07.2007		35.2	06.08.1985	

NNQ seit 1971: 0.06 29.12.1978 **HHQ seit** 1971: 35.2 06.08.1985

Berichtsjahr(J) Überschreitungsdauer der Abflüsse in Tagen Reihe(R): 2006-2010

m³/s	Tage(J)	Tage(R)	m³/s	Tage(J)	Tage(R)	m³/s	Tage(J)	Tage(R)	m³/s	Tage(J)	Tage(R)
10000			**500**			**20.0**			**1.00**	263	260.6
8000			**350**			**16.0**			**0.80**	317	309.0
6000			**250**			**12.0**			**0.60**	365	365.0
4000			**180**			**9.00**		0.2	**0.40**		365.2
3000			**140**			**7.00**		9.2	**0.30**		
2000			**100**			**5.00**	5	30.4	**0.20**		
1600			**80.0**			**3.50**	50	74.6	**0.10**		
1200			**60.0**			**2.50**	108	128.2	**0.06**		
900			**40.0**			**1.80**	172	173.8	**0.03**		
700			**30.0**			**1.40**	216	215.8	**0.00**		

durch Kraftwerksbetrieb beeinflusst

Nr. 108 Jenbach-Rotholz
Inn

Mst.Nr. 201681 Art: Schreibpegel Einzugsgebiet: 7230.7 km²

Zuleitungen aus: 218.0 km² Ableitungen aus: 163.8 km² E(wirksam): 7284.9 km²

Monat	I	II	III	IV	V	VI	VII	VIII	IX	X	XI	XII
Tag	Tägliche Abflüsse 2011 in m³/s											
1.	82.4	140	112	99.6	126	359	359	225	239	211	126	124
2.	72.8	139	95.1	114	133	328	295	246	229	184	141	124
3.	77.0	113	109	119	162	305	252	249	226	171	162	124
4.	94.6	99.3	109	126	173	336	235	301	221	188	151	107
5.	93.4	96.8	91.3	128	164	345	259	272	303	195	145	97.5
6.	89.2	81.1	74.7	122	159	373	267	277	287	196	125	127
7.	81.3	80.8	71.2	124	172	354	261	291	249	221	129	140
8.	77.4	98.2	83.8	155	166	334	311	434	231	199	156	121
9.	71.2	102	77.2	151	193	350	288	408	222	175	171	103
10.	70.6	92.6	93.5	160	223	345	280	337	215	261	169	119
11.	93.3	87.7	98.7	152	242	333	289	318	188	365	147	90.8
12.	84.7	81.1	84.6	157	236	313	299	317	209	304	138	87.5
13.	106	80.9	80.2	149	251	290	310	305	212	291	116	117
14.	121	80.2	85.1	121	262	335	372	281	208	268	129	127
15.	98.9	99.3	103	108	293	356	363	315	192	235	148	119
16.	95.3	100	100	112	265	366	287	325	193	196	154	111
17.	93.6	96.7	108	108	246	358	254	323	188	212	150	108
18.	102	105	115	104	240	396	339	328	207	213	148	116
19.	113	102	84.2	111	251	508	377	336	321	201	137	109
20.	114	80.8	79.0	121	257	392	346	282	281	224	110	112
21.	109	91.4	68.0	125	244	354	331	271	268	214	111	109
22.	109	105	88.5	133	251	360	310	289	276	197	131	96.3
23.	101	106	91.4	136	264	417	287	327	264	165	146	91.1
24.	104	103	91.9	125	302	435	273	326	259	151	145	89.3
25.	113	111	95.6	119	334	358	257	316	239	185	141	72.0
26.	111	83.4	94.8	139	350	315	270	309	240	198	117	65.2
27.	108	78.8	76.2	155	413	353	246	340	274	183	104	65.9
28.	101	86.0	76.8	158	458	361	260	256	266	181	109	68.6
29.	90.3		94.1	149	340	391	268	226	249	155	140	82.8
30.	86.2		98.8	143	303	391	229	245	232	131	131	73.8
31.	119		105		356		212	230		125		73.1
	Extremwerte in m³/s											
am	03.	27.	09.	01.	01.	13.	31.	31.	11.	31.	21.	26.
NQ	60.8	62.6	58.0	86.5	112	256	198	186	158	105	91.5	55.3
HQ	160	170	138	180	554	571	440	519	375	472	196	160
am	31.	01.	18.	12.	28.	19.	19.	09.	19.	11.	03.	07.
	Monatsmittel in m³/s(MQ),l/s.km²(Mq) bzw.Monatssummen in mm (h_A)											
MQ	96.2	97.2	91.5	131	253	360	290	300	240	206	138	102
Mq	13.2	13.3	12.6	18.0	34.7	49.5	39.8	41.2	32.9	28.3	18.9	14.0
h_A	35	32	34	47	93	128	107	110	85	76	49	36

Reihe: 2006-2010	Mittlere Monatsmittel in m³/s (MQ),l/s.km²(Mq) bzw. -summen in mm (h_A)											
MQ	87.2	87.9	91.7	140	320	443	390	320	224	151	115	96.8
Mq	12.0	12.1	12.6	19.2	44.0	60.8	53.6	43.9	30.7	20.7	15.9	13.3
h_A	32	29	34	50	118	158	144	118	80	56	41	34
Reihe: 1971-2011	**Mittlere Monatsmittel mit Extremwerten in m³/s**											
NQ	39.6	35.5	38.2	40.8	55.9	132	163	117	75.2	62.3	52.7	42.2
NQ_T	55.4	50.4	47.0	48.2	65.9	155	200	138	96.0	70.8	63.6	50.5
MNQ_T	70.2	70.0	71.7	87.3	156	284	306	233	158	115	90.4	71.6
NMQ	76.2	66.4	76.1	83.6	131	272	256	181	144	90.3	87.3	76.2
MQ	98.4	97.7	106	132	295	436	421	329	226	166	125	103
HMQ	123	119	148	236	552	603	697	462	297	282	211	147
MHQ	156	155	169	231	540	726	688	604	388	285	197	167
HQ	193	347	273	385	973	1274	1427	1609	995	625	552	258

Jahreswerte in m³/s (Q),l/s.km²(Mq), mm (h_J)

	Berichtsjahr			Reihe: 2006 - 2010			Reihe: 1971 - 2011		
NQ	55.3	26.12.		39.6	14.01.2008		35.5	29.02.1972	
NQ_T	65.2	26.12.					47.0	05.03.1973	
$MJNQ_T$							63.4		
NJMQ							159		1976
MQ,Mq,h_A	193	26.4	834	206	28.3	894	212	29.1	917
HJMQ							278		1999
MJHQ							845		
HQ	571	19.06.		973	30.05.2008		1609	23.08.2005	

NNQ seit 1971: 35.5 29.02.1972 **HHQ seit** 1971: 1609 23.08.2005

Berichtsjahr(J)	Überschreitungsdauer der Abflüsse in Tagen					Reihe(R): 2006-2010					
m³/s	Tage(J)	Tage(R)	m³/s	Tage(J)	Tage(R)	m³/s	Tage(J)	Tage(R)	m³/s	Tage(J)	Tage(R)
10000			**500**	1	16.4	**20.0**			**1.00**		
8000			**350**	30	64.6	**16.0**			**0.80**		
6000			**250**	113	112.6	**12.0**			**0.60**		
4000			**180**	169	154.4	**9.00**			**0.40**		
3000			**140**	208	191.6	**7.00**			**0.30**		
2000			**100**	294	260.8	**5.00**			**0.20**		
1600			**80.0**	346	326.8	**3.50**			**0.10**		
1200			**60.0**	365	361.6	**2.50**			**0.06**		
900		0.2	**40.0**		365.2	**1.80**			**0.03**		
700		2.4	**30.0**			**1.40**			**0.00**		

siehe Tabelle Überleitungen u. Speicherungen d. Berichtsjahrs
durch Kraftwerksbetrieb beeinflusst

Nr. 109 Klaushof (Brücke)
Ziller

Mst.Nr. 201699 Art: Schreibpegel Einzugsgebiet: 135.3 km²

Ableitungen aus: 113.8 km² E(wirksam): 21.5km²

Monat	I	II	III	IV	V	VI	VII	VIII	IX	X	XI	XII
Tag	Tägliche Abflüsse 2011 in m³/s											
1.	0.25	0.17	0.14	0.32	0.34	0.97	1.07	0.91	0.48	0.72	0.36	0.25
2.	0.25	0.17	0.14	0.41	0.32	0.88	1.02	0.87	0.45	0.69	0.35	0.25
3.	0.24	0.17	0.14	0.45	0.32	0.84	0.96	1.62	0.43	0.65	0.35	0.24
4.	0.24	0.15	0.13	0.42	0.30	0.80	1.11	1.17	0.42	0.64	0.34	0.24
5.	0.24	0.16	0.14	0.32	0.28	0.81	0.90	0.98	0.66	0.61	0.34	0.25
6.	0.24	0.16	0.14	0.29	0.30	0.80	0.85	1.04	0.50	0.59	0.34	0.24
7.	0.25	0.16	0.14	0.43	0.33	0.79	0.83	1.02	0.54	0.81	0.33	0.24
8.	0.27	0.16	0.14	0.62	0.38	0.88	0.81	11.0	0.45	0.68	0.33	0.24
9.	0.26	0.16	0.14	0.53	0.39	0.93	0.76	6.63	0.44	0.69	0.33	0.24
10.	0.25	0.16	0.15	0.44	0.44	1.10	0.76	1.18	0.42	5.99	0.33	0.23
11.	0.25	0.16	0.18	0.39	0.41	1.27	0.82	0.99	0.41	2.04	0.32	0.23
12.	0.25	0.16	0.20	0.38	0.41	1.18	0.73	0.90	0.41	1.26	0.31	0.23
13.	0.42	0.16	0.22	0.33	0.49	1.13	0.74	0.84	0.40	1.08	0.30	0.23
14.	0.40	0.15	0.22	0.30	0.59	1.34	1.04	0.81	0.41	0.91	0.31	0.23
15.	0.33	0.15	0.23	0.28	0.97	1.16	0.97	1.14	0.40	0.81	0.30	0.23
16.	0.31	0.15	0.24	0.27	0.58	0.98	0.83	0.90	0.39	0.76	0.30	0.23
17.	0.30	0.15	0.28	0.27	0.55	0.97	0.81	0.80	0.41	0.72	0.30	0.23
18.	0.29	0.15	0.28	0.31	0.75	4.05	1.19	0.75	6.90	0.69	0.30	0.22
19.	0.27	0.14	0.24	0.35	0.78	3.11	1.04	0.73	2.72	0.66	0.29	0.21
20.	0.25	0.15	0.23	0.39	0.70	1.16	1.67	0.70	1.05	0.66	0.29	0.21
21.	0.23	0.15	0.22	0.42	0.83	0.99	1.28	0.67	1.84	0.61	0.29	0.21
22.	0.21	0.14	0.22	0.43	1.37	0.99	1.17	0.66	1.79	0.58	0.28	0.21
23.	0.18	0.14	0.24	0.42	0.97	2.86	1.27	0.64	1.49	0.57	0.28	0.21
24.	0.18	0.15	0.26	0.40	0.80	1.43	1.64	0.63	1.26	0.55	0.28	0.22
25.	0.17	0.14	0.28	0.39	0.75	1.16	1.39	0.61	1.09	0.56	0.28	0.21
26.	0.17	0.14	0.27	0.36	0.76	1.04	1.23	0.60	0.98	0.59	0.27	0.21
27.	0.17	0.14	0.25	0.34	7.10	0.95	1.12	0.68	0.90	0.54	0.27	0.21
28.	0.16	0.14	0.25	0.34	2.60	0.89	1.20	0.63	0.84	0.50	0.27	0.22
29.	0.17		0.24	0.33	1.34	0.85	1.09	0.59	0.79	0.45	0.26	0.21
30.	0.15		0.26	0.33	1.21	1.11	1.03	0.58	0.76	0.42	0.25	0.21
31.	0.16		0.26		1.24		0.96	0.57		0.39		0.21
	Extremwerte in m³/s											
am	30.	26.	08.	17.	05.	08.	13.	31.	17.	31.	29.	30.
NQ	0.14	0.12	0.12	0.25	0.27	0.70	0.57	0.47	0.35	0.36	0.25	0.20
HQ	0.60	0.19	0.35	0.95	53.7	33.3	11.4	39.3	27.1	43.5	0.37	0.29
am	13.	07.	24.	08.	27.	23.	04.	08.	18.	10.	01.	16.
	Monatsmittel in m³/s(MQ),l/s.km²(Mq) bzw.Monatssummen in mm (h_A)											
MQ	0.24	0.15	0.21	0.38	0.92	1.25	1.04	1.35	1.00	0.89	0.31	0.23
Mq	11.3	7.09	9.76	17.4	42.9	58.0	48.4	62.8	46.5	41.2	14.2	10.5
h_A	30	17	26	45	115	150	130	168	121	110	37	27

Reihe: 2006-2010	Mittlere Monatsmittel in m³/s (MQ),l/s.km²(Mq) bzw. -summen in mm (h_A)											
MQ	0.15	0.12	0.16	0.52	1.23	1.72	1.25	1.24	1.05	0.64	0.43	0.25
Mq	7.03	5.80	7.65	24.0	57.4	79.8	58.2	57.5	48.9	29.7	20.1	11.7
h_A	19	14	20	62	154	207	156	154	127	80	52	30
Reihe: 1981-2011	**Mittlere Monatsmittel mit Extremwerten in m³/s**											
NQ	.011	.007	.010	.019	0.15	0.46	0.25	0.25	0.25	0.08	.021	.032
NQ_T	.011	.008	.010	.020	0.18	0.51	0.46	0.34	0.27	0.09	.043	.032
MNQ_T	0.10	0.09	0.10	0.23	0.56	0.97	0.85	0.72	0.55	0.41	0.24	0.15
NMQ	.021	.022	.021	0.17	0.55	0.76	0.80	0.67	0.38	0.14	0.07	.041
MQ	0.13	0.12	0.20	0.53	1.17	1.98	1.76	1.40	0.91	0.68	0.36	0.20
HMQ	0.27	0.58	0.57	2.52	1.90	5.55	5.05	4.85	1.59	1.49	0.97	0.40
MHQ	0.48	0.77	1.24	5.50	21.4	33.9	34.1	29.2	17.9	9.34	2.55	0.35
HQ	8.34	15.8	11.6	40.7	53.7	102	102	97.7	69.3	43.5	29.1	0.87

Jahreswerte in m³/s (Q),l/s.km²(Mq), mm (h_J)

	Berichtsjahr			Reihe: 2006 - 2010			Reihe: 1981 - 2011		
NQ	0.12	26.02.		0.05	12.03.2006		.007	09.02.1989	
NQ_T	0.13	04.03.					.008	10.02.1989	
$MJNQ_T$							0.08		
NJMQ							0.54		1990
MQ,Mq,h_A	0.67	31.0	978	0.74	34.2	1079	0.79	36.7	1158
HJMQ							1.23		1981
MJHQ							55.9		
HQ	53.7	27.05.		69.3	04.09.2009		102	18.07.1981	

NNQ seit 1951: .007 09.02.1989 **HHQ seit** 1951: 150 21.08.1956

Berichtsjahr(J)	Überschreitungsdauer der Abflüsse in Tagen					Reihe(R): 2006-2010					
m³/s	Tage(J)	Tage(R)	m³/s	Tage(J)	Tage(R)	m³/s	Tage(J)	Tage(R)	m³/s	Tage(J)	Tage(R)
10000			**500**			**20.0**		0.2	**1.00**	57	74.2
8000			**350**			**16.0**		0.2	**0.80**	101	113.0
6000			**250**			**12.0**		0.4	**0.60**	139	162.0
4000			**180**			**9.00**	1	1.0	**0.40**	186	211.0
3000			**140**			**7.00**	2	2.4	**0.30**	232	234.4
2000			**100**			**5.00**	5	3.6	**0.20**	317	287.0
1600			**80.0**			**3.50**	6	5.4	**0.10**	365	346.0
1200			**60.0**			**2.50**	10	9.4	**0.06**		363.8
900			**40.0**			**1.80**	12	20.4	**0.03**		365.2
700			**30.0**			**1.40**	18	35.0	**0.00**		

siehe Tabelle Überleitungen u. Speicherungen d. Berichtsjahrs
durch Kraftwerksbetrieb beeinflusst
Im Feb nach ergänzten Wasserständen ermittelt

Abflüsse

Nr. 110 Neukaser Zamserbach

Mst.Nr. 201996 Art: Schreibpegel Einzugsgebiet: 24.2 km²

Monat	I	II	III	IV	V	VI	VII	VIII	IX	X	XI	XII
Tag	Tägliche Abflüsse 2011 in m³/s											
1.	0.10	0.07	0.06	0.37	0.71	3.34	2.01	1.41	1.25	1.36	0.41	0.17
2.	0.10	0.07	0.06	0.54	0.73	3.07	1.51	1.57	1.19	1.36	0.40	0.17
3.	0.10	0.07	0.05	0.70	0.81	2.81	1.24	2.26	1.43	1.10	0.38	0.16
4.	0.09	0.07	0.05	0.61	0.74	2.77	1.29	1.98	1.65	0.84	0.39	0.16
5.	0.09	0.07	0.06	0.40	0.70	3.61	1.38	1.74	2.45	0.78	0.47	0.16
6.	0.09	0.07	0.06	0.40	0.87	3.02	1.64	1.98	1.79	0.75	0.45	0.16
7.	0.09	0.07	0.05	0.88	1.29	2.70	1.80	2.73	1.35	1.08	0.43	0.16
8.	0.08	0.07	0.05	1.49	1.75	2.92	2.11	5.09	1.18	0.75	0.40	0.16
9.	0.08	0.06	0.06	1.28	1.75	2.75	2.27	2.92	1.39	0.68	0.38	0.16
10.	0.08	0.06	0.08	1.07	1.93	2.48	2.09	1.83	1.38	2.49	0.36	0.16
11.	0.08	0.06	0.09	0.91	2.03	2.62	3.54	1.65	1.40	2.40	0.34	0.16
12.	0.08	0.06	0.10	0.82	2.15	2.41	2.26	1.56	1.35	2.00	0.33	0.16
13.	0.08	0.06	0.10	0.57	3.03	2.80	3.21	1.57	1.30	1.59	0.31	0.16
14.	0.09	0.06	0.10	0.45	3.34	2.76	5.48	1.71	1.36	1.17	0.29	0.16
15.	0.09	0.06	0.11	0.38	3.28	2.42	3.60	3.16	1.30	0.94	0.28	0.16
16.	0.09	0.06	0.11	0.38	1.89	2.67	2.32	2.32	1.17	0.82	0.26	0.16
17.	0.09	0.06	0.12	0.39	1.85	3.22	2.03	1.91	1.43	0.77	0.25	0.16
18.	0.09	0.06	0.12	0.49	2.13	4.35	3.04	1.96	7.36	0.71	0.24	0.16
19.	0.09	0.06	0.12	0.68	2.33	4.36	2.11	2.04	3.83	0.67	0.22	0.16
20.	0.09	0.06	0.13	0.92	2.46	2.83	2.36	1.91	2.12	0.62	0.21	0.16
21.	0.08	0.06	0.13	1.21	2.52	2.56	2.37	1.79	2.68	0.56	0.21	0.16
22.	0.08	0.06	0.13	1.37	2.72	3.69	2.14	1.81	2.72	0.52	0.20	0.15
23.	0.08	0.06	0.14	1.33	2.93	4.75	1.93	1.86	2.63	0.49	0.20	0.15
24.	0.08	0.07	0.15	1.22	3.15	3.27	2.07	1.78	2.52	0.46	0.19	0.16
25.	0.08	0.06	0.19	1.34	3.51	2.44	1.64	1.73	2.26	0.53	0.18	0.18
26.	0.08	0.06	0.23	1.36	3.65	2.83	1.39	1.79	1.99	0.94	0.18	0.15
27.	0.08	0.06	0.20	1.17	5.36	2.88	1.30	2.00	1.77	0.63	0.17	0.15
28.	0.08	0.06	0.18	0.97	3.74	3.23	1.31	1.83	1.62	0.50	0.17	0.15
29.	0.07		0.18	0.81	2.99	2.88	1.26	1.60	1.45	0.47	0.17	0.15
30.	0.07		0.25	0.73	3.06	3.48	1.19	1.33	1.38	0.45	0.17	0.15
31.	0.07		0.31		3.47		1.17	1.26		0.43		0.15
	Extremwerte in m³/s											
am	31.	28.	07.	01.	02.	15.	04.	31.	16.	31.	30.	24.
NQ	0.07	0.06	.049	0.29	0.68	2.16	1.10	1.08	0.87	0.42	0.17	0.14
HQ	0.11	0.07	0.34	1.81	8.13	8.24	10.0	6.86	17.3	5.68	0.49	0.22
am	01.	01.	30.	08.	27.	18.	14.	07.	18.	10.	05.	24.
	Monatsmittel in m³/s(MQ),l/s.km²(Mq) bzw.Monatssummen in mm (h_A)											
MQ	0.08	0.06	0.12	0.84	2.35	3.06	2.10	2.00	1.96	0.93	0.29	0.16
Mq	3.51	2.65	5.04	34.8	97.1	127	86.7	82.8	80.9	38.4	11.9	6.55
h_A	9	6	14	90	260	328	232	222	210	103	31	17

Reihe: 2006-2010	Mittlere Monatsmittel in m³/s (MQ),l/s.km²(Mq) bzw. -summen in mm (h_A)											
MQ	0.11	0.08	0.09	0.58	2.43	3.16	2.95	2.37	1.34	0.75	0.38	0.16
Mq	4.46	3.25	3.69	23.9	100	131	122	97.7	55.3	31.2	15.9	6.70
h_A	12	8	10	62	269	338	326	262	143	83	41	17
Reihe: 1976-2011	**Mittlere Monatsmittel mit Extremwerten in m³/s**											
NQ	.046	.041	.035	.038	0.09	0.54	0.76	0.52	0.32	0.15	0.11	0.07
NQ_T	.046	.042	.036	.038	0.10	0.62	0.98	0.62	0.32	0.18	0.11	0.07
MNQ_T	0.09	0.07	0.07	0.12	0.56	1.37	1.60	1.20	0.72	0.38	0.21	0.13
NMQ	0.06	.044	.039	0.08	0.55	2.08	1.73	1.21	0.79	0.43	0.15	0.09
MQ	0.10	0.08	0.10	0.35	2.13	3.15	2.96	2.13	1.33	0.80	0.36	0.16
HMQ	0.16	0.13	0.19	1.14	3.68	4.23	4.42	2.91	2.45	1.65	1.19	0.34
MHQ	0.13	0.09	0.27	1.58	6.56	8.71	10.2	8.54	6.32	3.85	1.36	0.26
HQ	0.22	0.13	2.02	6.52	11.3	20.4	22.5	19.9	19.7	11.9	7.42	0.95

Jahreswerte in m³/s (Q),l/s.km²(Mq), mm (h_J)

	Berichtsjahr			Reihe: 2006 - 2010			Reihe: 1976 - 2011		
NQ	.049	07.03.		0.05	24.03.2010		.035	18.03.1995	
NQ_T	0.05	08.03.					.036	21.03.1995	
$MJNQ_T$							0.07		
NJMQ							0.81		1976
MQ,Mq,h_A	1.17	48.3	1523	1.21	49.8	1571	1.15	47.3	1493
HJMQ							1.45		2000
MJHQ							12.9		
HQ	17.3	18.09.		15.1	25.07.2009		22.5	19.07.1987	

NNQ seit 1976: .035 18.03.1995 **HHQ seit** 1976: 22.5 19.07.1987

Berichtsjahr(J) Überschreitungsdauer der Abflüsse in Tagen Reihe(R): 2006-2010

m³/s	Tage(J)	Tage(R)	m³/s	Tage(J)	Tage(R)	m³/s	Tage(J)	Tage(R)	m³/s	Tage(J)	Tage(R)
10000			**500**			**20.0**			**1.00**	166	154.4
8000			**350**			**16.0**			**0.80**	178	169.2
6000			**250**			**12.0**			**0.60**	195	181.8
4000			**180**			**9.00**			**0.40**	216	201.4
3000			**140**			**7.00**	1	1.0	**0.30**	228	219.0
2000			**100**			**5.00**	4	6.8	**0.20**	241	237.8
1600			**80.0**			**3.50**	15	28.4	**0.10**	298	297.0
1200			**60.0**			**2.50**	55	64.6	**0.06**	361	363.4
900			**40.0**			**1.80**	101	99.6	**0.03**	365	365.2
700			**30.0**			**1.40**	128	128.0	**0.00**		

ausgewertet nach Erhebung der Verbund Austrian Hydro Power AG
Im Jan,Feb,Mrz nach ergänzten Wasserständen ermittelt

Nr. 111 Sausteinaste Zemmbach

Mst.Nr. 201715 Art: Schreibpegel Einzugsgebiet: 225.0 km²

Ableitungen aus: 194.5 km² E(wirksam): 30.5km²

Monat	I	II	III	IV	V	VI	VII	VIII	IX	X	XI	XII
Tag	Tägliche Abflüsse 2011 in m³/s											
1.	0.90	0.71	0.65	0.95	0.95	1.44	1.51	1.43	1.03	1.12	0.78	0.61
2.	0.89	0.70	0.65	1.06	0.93	1.27	1.44	1.44	0.99	1.09	0.77	0.61
3.	0.87	0.70	0.64	1.11	0.94	1.23	1.39	6.55	0.97	1.04	0.76	0.61
4.	0.85	0.70	0.64	1.12	0.89	1.19	1.30	2.84	2.14	1.08	0.73	0.62
5.	0.85	0.69	0.67	0.99	0.93	1.18	1.26	1.29	3.72	1.03	0.74	0.63
6.	0.83	0.71	0.66	0.95	0.88	1.18	1.22	1.59	1.03	0.98	0.75	0.61
7.	0.86	0.71	0.66	1.17	0.94	1.14	1.21	5.79	1.02	1.33	0.75	0.61
8.	0.87	0.70	0.64	1.32	1.02	1.23	1.45	12.7	0.98	1.09	0.72	0.61
9.	0.89	0.70	0.65	1.24	1.02	1.30	1.19	2.94	0.97	1.08	0.72	0.61
10.	0.85	0.70	0.66	1.18	1.04	1.32	1.16	1.60	0.94	3.21	0.70	0.60
11.	0.84	0.70	0.68	1.10	1.04	1.39	1.89	1.43	0.94	2.07	0.69	0.60
12.	0.85	0.71	0.68	1.08	1.09	1.40	1.24	1.33	0.94	1.75	0.68	0.60
13.	1.07	0.70	0.70	0.99	1.21	1.37	1.29	1.27	0.94	1.70	0.66	0.60
14.	1.01	0.69	0.71	0.94	1.27	1.37	5.54	1.26	0.99	1.41	0.67	0.60
15.	0.93	0.69	0.73	0.91	2.55	1.32	1.66	1.55	0.99	1.22	0.67	0.60
16.	0.89	0.68	0.78	0.90	1.27	1.28	1.37	1.26	0.95	1.15	0.66	0.59
17.	0.87	0.68	0.86	0.89	1.31	1.21	1.41	1.24	0.93	1.07	0.66	0.60
18.	0.84	0.67	0.84	0.92	1.40	6.42	2.38	1.26	21.8	1.04	0.64	0.60
19.	0.82	0.66	0.80	0.97	1.34	3.04	1.44	1.20	8.17	0.97	0.63	0.59
20.	0.80	0.66	0.76	1.02	1.25	1.63	2.07	1.16	2.03	1.00	0.65	0.59
21.	0.78	0.69	0.77	1.05	1.24	1.44	1.79	1.13	2.84	0.93	0.64	0.59
22.	0.76	0.70	0.76	1.09	1.31	1.78	1.75	1.12	2.48	0.87	0.64	0.60
23.	0.74	0.65	0.76	1.10	1.23	3.31	1.92	1.10	1.96	0.87	0.63	0.60
24.	0.75	0.66	0.80	1.07	1.17	1.92	2.32	1.04	1.69	0.85	0.63	0.60
25.	0.75	0.64	0.84	1.07	1.17	1.54	2.10	1.06	1.55	0.85	0.62	0.60
26.	0.73	0.65	0.83	1.05	1.20	1.42	1.78	0.99	1.49	0.88	0.62	0.60
27.	0.72	0.64	0.80	0.99	4.78	1.38	1.69	1.22	2.31	0.84	0.64	0.59
28.	0.70	0.65	0.79	0.97	1.81	1.34	1.96	1.08	1.90	0.82	0.63	0.59
29.	0.71		0.80	0.96	1.65	1.31	1.63	1.04	1.24	0.79	0.61	0.59
30.	0.71		0.81	0.95	1.53	1.73	1.56	1.02	1.18	0.80	0.61	0.59
31.	0.71		0.83		1.39		1.48	1.02		0.78		0.60
	Extremwerte in m³/s											
am	31.	24.	01.	01.	05.	07.	10.	26.	14.	31.	29.	20.
NQ	0.69	0.62	0.63	0.85	0.83	1.05	1.06	0.95	0.91	0.76	0.60	0.58
HQ	1.23	0.75	1.06	1.52	21.9	36.9	22.7	50.0	48.1	13.9	0.81	0.69
am	13.	01.	21.	07.	27.	18.	14.	03.	18.	10.	03.	13.
	Monatsmittel in m³/s(MQ),l/s.km²(Mq) bzw.Monatssummen in mm (h_A)											
MQ	0.83	0.68	0.74	1.04	1.35	1.67	1.72	2.03	2.37	1.15	0.68	0.60
Mq	27.1	22.4	24.2	34.0	44.1	54.7	56.5	66.5	77.7	37.8	22.2	19.7
h_A	73	54	65	88	118	142	151	178	202	101	57	51

Reihe: 2006-2010	Mittlere Monatsmittel in m³/s (MQ),l/s.km²(Mq) bzw. -summen in mm (h_A)											
MQ	0.66	0.62	0.66	1.17	1.78	2.28	1.97	2.03	1.78	1.57	1.09	0.84
Mq	21.6	20.2	21.8	38.5	58.4	74.7	64.7	66.6	58.4	51.5	35.9	27.7
h_A	58	49	58	100	156	194	173	178	151	138	93	72
Reihe: 1971-2011	**Mittlere Monatsmittel mit Extremwerten in m³/s**											
NQ	.011	.008	0.08	.011	0.40	0.81	0.49	0.49	0.50	0.49	0.06	.031
NQ_T	0.21	0.20	0.27	0.48	0.60	0.86	0.71	0.51	0.52	0.50	0.06	0.32
MNQ_T	0.52	0.51	0.54	0.77	1.19	1.40	1.33	1.09	0.96	0.85	0.71	0.60
NMQ	0.39	0.30	0.40	0.65	1.03	1.15	1.03	0.96	0.89	0.60	0.54	0.43
MQ	0.59	0.57	0.72	1.14	1.87	2.26	2.35	1.80	1.43	1.23	0.89	0.70
HMQ	0.92	0.89	1.25	2.18	3.66	5.48	6.94	4.62	2.47	2.64	2.08	1.09
MHQ	0.89	0.87	2.09	6.41	11.4	18.7	30.4	22.7	13.2	8.37	2.91	1.11
HQ	3.23	1.49	17.9	105	51.0	57.5	91.4	66.3	48.1	37.0	27.7	3.17

Jahreswerte in m³/s (Q),l/s.km²(Mq), mm (h_J)

	Berichtsjahr			Reihe: 2006 - 2010			Reihe: 1971 - 2011		
NQ	0.58	20.12.		0.15	21.12.2008		.008	10.02.1984	
NQ_T	0.59	28.12.					0.06	25.11.1971	
$MJNQ_T$							0.45		
NJMQ							0.91		1986
MQ,Mq,h_A	1.24	40.7	1282	1.38	45.3	1429	1.30	42.6	1344
HJMQ							1.85		1987
MJHQ							39.6		
HQ	50.0	03.08.		37.0	04.10.2006		105	21.04.1971	

NNQ seit 1956: .008 10.02.1984 **HHQ seit** 1956: 220 21.08.1956

Berichtsjahr(J) Überschreitungsdauer der Abflüsse in Tagen Reihe(R): 2006-2010

m³/s	Tage(J)	Tage(R)	m³/s	Tage(J)	Tage(R)	m³/s	Tage(J)	Tage(R)	m³/s	Tage(J)	Tage(R)
10000			**500**			**20.0**	1		**1.00**	169	215.0
8000			**350**			**16.0**	1		**0.80**	242	264.6
6000			**250**			**12.0**	2	0.2	**0.60**	357	319.0
4000			**180**			**9.00**	2	1.2	**0.40**	365	365.2
3000			**140**			**7.00**	3	3.2	**0.30**		
2000			**100**			**5.00**	7	5.8	**0.20**		
1600			**80.0**			**3.50**	9	11.6	**0.10**		
1200			**60.0**			**2.50**	16	25.6	**0.06**		
900			**40.0**			**1.80**	32	73.6	**0.03**		
700			**30.0**			**1.40**	68	128.0	**0.00**		

ausgewertet nach Erhebung der Verbund Austrian Hydro Power AG
siehe Tabelle Überleitungen u. Speicherungen d. Berichtsjahrs
durch Kraftwerksbetrieb beeinflusst

Abflüsse

Nr. 112 Persal
Tuxbach

Mst.Nr. 201723 Art: Schreibpegel Einzugsgebiet: 129.2 km²

Ableitungen aus: 13.3 km² E(wirksam): 115.9 km²

Monat	I	II	III	IV	V	VI	VII	VIII	IX	X	XI	XII
Tag	**Tägliche Abflüsse 2011 in m³/s**											
1.	1.53	1.38	1.26	2.01	3.10	8.06	6.49	4.51	3.06	4.87	2.42	1.52
2.	1.51	1.35	1.25	2.33	3.07	7.35	5.78	4.32	2.95	4.76	2.36	1.49
3.	1.46	1.34	1.24	2.66	3.26	6.90	5.25	5.78	2.90	4.60	2.34	1.49
4.	1.45	1.35	1.27	2.67	3.00	6.77	4.78	5.49	3.22	4.43	2.32	1.46
5.	1.43	1.37	1.28	2.28	2.90	7.05	4.70	4.99	5.15	4.26	2.33	1.44
6.	1.45	1.37	1.28	2.19	2.98	6.67	4.57	5.00	4.28	4.15	2.32	1.31
7.	1.46	1.40	1.26	2.87	3.23	6.21	4.66	6.67	3.35	5.13	2.26	1.30
8.	1.50	1.40	1.26	3.55	3.66	7.13	5.08	9.69	3.16	4.66	2.23	1.30
9.	1.47	1.39	1.30	3.25	3.77	7.96	4.82	7.78	3.09	4.61	2.19	1.31
10.	1.46	1.40	1.31	2.76	3.88	7.73	4.67	6.30	2.94	9.01	2.18	1.31
11.	1.46	1.40	1.35	2.59	3.97	8.23	6.85	5.50	2.87	5.75	2.15	1.29
12.	1.44	1.41	1.39	2.46	4.65	7.58	4.38	5.11	3.24	5.04	2.14	1.30
13.	2.58	1.40	1.36	2.26	5.41	7.50	5.48	4.80	2.71	4.87	2.12	1.27
14.	2.55	1.37	1.45	2.08	5.86	7.43	8.64	4.54	2.69	4.39	2.08	1.27
15.	1.97	1.36	1.56	1.96	7.40	6.90	6.53	5.95	2.61	3.97	2.05	1.26
16.	1.82	1.34	1.58	1.91	4.92	6.80	5.01	4.94	2.48	3.70	2.04	1.28
17.	1.77	1.33	1.83	1.88	4.90	6.98	4.91	4.43	2.61	3.54	2.00	1.25
18.	1.69	1.31	1.73	1.90	5.37	9.27	7.37	4.34	8.50	3.36	1.99	1.20
19.	1.64	1.32	1.55	2.00	5.23	10.1	5.70	4.16	7.74	3.27	1.96	1.20
20.	1.56	1.31	1.45	2.18	5.17	7.32	7.39	3.90	6.35	3.32	1.93	1.17
21.	1.52	1.31	1.40	2.39	5.62	6.97	6.78	3.65	7.62	3.18	1.89	1.23
22.	1.48	1.28	1.44	2.54	6.65	7.83	6.44	3.61	8.11	3.07	1.86	1.24
23.	1.43	1.21	1.48	2.60	6.10	11.3	6.82	3.56	7.79	2.97	1.82	1.24
24.	1.50	1.26	1.58	2.63	6.34	9.80	8.06	3.49	7.37	2.86	1.76	1.24
25.	1.50	1.29	1.69	3.06	6.26	7.77	7.04	3.40	6.93	2.90	1.72	1.21
26.	1.46	1.27	1.67	3.41	6.76	7.14	6.04	3.34	6.44	2.99	1.68	1.20
27.	1.45	1.28	1.64	3.34	12.0	6.75	5.72	4.44	6.08	2.76	1.64	1.20
28.	1.41	1.26	1.66	3.30	9.93	6.31	5.79	3.90	5.84	2.64	1.61	1.21
29.	1.41		1.66	3.16	8.50	5.91	5.76	3.44	5.42	2.57	1.60	1.19
30.	1.39		1.66	3.07	8.19	7.91	5.37	3.32	5.09	2.52	1.58	1.18
31.	1.38		1.71		8.02		4.87	3.14		2.48		1.19
	Extremwerte in m³/s											
am	05.	25.	07.	17.	07.	29.	06.	23.	12.	31.	30.	20.
NQ	1.17	0.78	1.10	1.28	1.97	5.47	2.75	2.61	2.20	2.42	1.48	1.03
HQ	3.31	1.86	2.17	4.69	26.3	23.0	17.1	16.9	39.0	24.6	2.58	1.61
am	13.	24.	17.	08.	27.	18.	13.	08.	18.	10.	05.	01.
	Monatsmittel in m³/s(MQ),l/s.km²(Mq) bzw.Monatssummen in mm (h_A)											
MQ	1.59	1.34	1.47	2.58	5.49	7.59	5.86	4.76	4.75	3.96	2.02	1.28
Mq	13.7	11.5	12.7	22.2	47.4	65.5	50.6	41.0	41.0	34.1	17.4	11.1
h_A	37	28	34	58	127	170	136	110	106	91	45	29
Reihe: 2006-2010	**Mittlere Monatsmittel in m³/s (MQ),l/s.km²(Mq) bzw. -summen in mm (h_A)**											
MQ	1.24	1.13	1.46	3.31	7.03	7.80	6.27	6.07	4.57	2.90	2.09	1.60
Mq	10.7	9.78	12.6	28.6	60.7	67.3	54.1	52.4	39.4	25.0	18.0	13.8
h_A	29	24	34	74	162	175	145	140	102	67	47	36
Reihe: 1971-2011	**Mittlere Monatsmittel mit Extremwerten in m³/s**											
NQ	0.43	0.48	0.29	0.43	1.37	2.68	1.96	1.82	1.23	1.26	1.00	0.63
NQ_T	0.81	0.80	0.76	1.02	1.58	3.50	2.65	1.98	1.63	1.34	1.07	0.83
MNQ_T	1.11	1.04	1.10	1.68	3.83	5.59	4.64	3.43	2.66	2.11	1.64	1.31
NMQ	0.93	0.83	0.93	1.72	3.33	5.29	3.29	3.25	1.99	1.80	1.30	0.97
MQ	1.22	1.14	1.55	2.91	6.74	8.46	7.16	5.50	3.93	2.90	2.02	1.53
HMQ	1.76	1.64	2.52	4.71	10.4	12.6	11.5	15.3	5.90	5.62	3.69	2.26
MHQ	1.58	1.60	3.37	7.13	14.0	18.8	20.3	21.2	12.3	7.41	4.08	2.36
HQ	3.31	5.64	10.8	19.4	26.3	36.8	46.0	131	41.0	24.6	17.1	6.05

Jahreswerte in m³/s (Q),l/s.km²(Mq), mm (h_A)

	Berichtsjahr			Reihe: 2006 - 2010			Reihe: 1971 - 2011		
NQ	0.78	25.02.		0.43	22.01.2006		0.29	31.03.1975	
NQ_T	1.18	20.12.					0.76	29.03.1985	
$MJNQ_T$							1.00		
NJMQ							2.83		1976
MQ,Mq,h_A	3.57	30.8	970	3.81	32.9	1038	3.77	32.5	1025
HJMQ							4.91		1987
MJHQ							28.2		
HQ	39.0	18.09.		29.2	08.08.2008		131	07.08.1985	

NNQ seit 1961: 0.29 31.03.1975 **HHQ seit** 1961: 131 07.08.1985

Berichtsjahr(J) Überschreitungsdauer der Abflüsse in Tagen Reihe(R): 2006-2010

m³/s	Tage(J)	Tage(R)	m³/s	Tage(J)	Tage(R)	m³/s	Tage(J)	Tage(R)	m³/s	Tage(J)	Tage(R)
10000			**500**			**20.0**		0.2	**1.00**	365	351.0
8000			**350**			**16.0**		0.2	**0.80**		364.8
6000			**250**			**12.0**	1	5.2	**0.60**		365.2
4000			**180**			**9.00**	8	21.2	**0.40**		
3000			**140**			**7.00**	39	47.8	**0.30**		
2000			**100**			**5.00**	97	104.6	**0.20**		
1600			**80.0**			**3.50**	143	163.8	**0.10**		
1200			**60.0**			**2.50**	200	198.2	**0.06**		
900			**40.0**			**1.80**	242	244.4	**0.03**		
700			**30.0**			**1.40**	302	290.4	**0.00**		

ausgewertet nach Erhebung der Verbund Austrian Hydro Power AG
siehe Tabelle Überleitungen u. Speicherungen d. Berichtsjahrs
durch Kraftwerksbetrieb beeinflusst

Nr. 113 Mayrhofen
Ziller

Mst.Nr. 201749 Art: Schreibpegel Einzugsgebiet: 610.9 km²

Zuleitungen aus: 10.0 km² E(wirksam): 620.9 km²

Monat	I	II	III	IV	V	VI	VII	VIII	IX	X	XI	XII
Tag	**Tägliche Abflüsse 2011 in m³/s**											
1.	4.84	27.7	3.22	13.0	5.98	46.0	37.1	41.8	39.3	26.1	12.1	32.3
2.	8.69	14.9	9.66	5.79	10.0	35.6	31.8	39.6	40.7	18.0	34.3	28.5
3.	26.1	22.2	9.18	8.62	37.4	28.6	11.4	55.5	23.4	30.1	16.9	16.4
4.	18.8	7.05	11.6	9.17	5.25	13.4	39.7	35.6	26.3	35.1	13.1	4.48
5.	5.65	14.2	4.20	4.98	18.7	17.9	48.4	36.5	28.6	36.0	16.0	7.59
6.	5.98	3.59	3.29	17.4	20.3	52.2	45.0	25.2	16.4	30.7	6.61	22.4
7.	5.86	8.70	3.38	9.40	11.4	54.0	56.5	34.2	32.4	33.0	10.8	31.4
8.	3.95	15.3	5.57	7.86	8.78	46.8	36.8	82.6	36.5	18.2	10.2	12.9
9.	3.94	23.4	7.04	7.26	28.9	43.6	26.3	46.3	22.3	20.0	19.2	21.6
10.	3.87	13.9	5.87	10.4	45.6	55.4	25.6	45.5	11.1	57.8	31.0	12.5
11.	8.48	8.72	6.10	11.5	43.1	46.8	57.7	49.5	13.9	49.6	8.57	3.69
12.	3.82	3.55	3.46	6.01	45.7	21.1	41.2	55.5	20.3	52.4	7.76	17.9
13.	6.03	15.3	12.9	8.00	23.0	27.9	47.9	37.6	31.0	53.5	10.4	14.8
14.	17.5	4.54	21.1	38.2	15.5	50.9	40.8	23.5	22.3	37.1	44.2	21.9
15.	5.26	19.1	8.66	17.7	17.6	61.9	40.0	54.0	28.7	36.2	43.2	13.6
16.	4.61	23.6	6.74	16.7	35.4	54.2	23.5	52.1	36.1	28.5	51.5	7.54
17.	4.53	24.9	20.5	11.2	46.5	44.7	10.8	59.4	4.96	7.32	39.0	3.69
18.	5.09	18.4	6.27	31.6	33.5	47.6	41.2	50.3	89.6	6.89	35.1	20.4
19.	4.70	5.99	7.63	12.4	54.1	25.5	57.0	45.2	53.8	6.65	4.94	30.6
20.	12.4	7.35	10.2	21.0	41.6	52.9	55.5	42.6	44.5	6.87	10.9	17.3
21.	25.3	14.3	10.6	8.00	17.6	48.4	28.1	37.5	59.4	16.5	36.6	19.9
22.	13.7	18.7	17.7	10.8	17.5	32.1	20.9	58.5	61.1	12.9	48.6	24.0
23.	21.2	8.89	8.38	6.31	26.6	57.9	13.1	41.6	65.6	8.99	52.4	3.28
24.	39.7	20.6	3.81	6.32	16.9	36.7	15.5	45.9	62.3	32.2	36.2	3.27
25.	10.8	7.55	9.06	9.47	39.4	35.9	13.2	39.2	48.2	29.8	31.5	3.23
26.	35.3	4.05	6.30	6.30	19.4	23.6	44.9	29.6	53.0	38.8	14.5	3.22
27.	29.8	6.05	6.59	20.8	51.3	31.7	58.4	17.4	55.5	17.3	3.75	6.84
28.	22.2	13.6	5.94	33.1	21.6	53.6	63.4	10.5	44.5	25.4	34.3	5.71
29.	11.3		15.1	13.4	24.8	55.2	41.9	32.8	43.2	7.81	19.6	20.9
30.	9.94		4.65	5.51	33.7	51.3	21.2	33.9	38.0	11.7	40.1	15.0
31.	35.9		4.92		43.5		29.5	34.1		12.8		13.9
	Extremwerte in m³/s											
am	05.	24.	07.	07.	05.	30.	10.	26.	17.	31.	29.	25.
NQ	3.50	3.04	2.64	3.34	4.89	8.94	6.60	5.32	4.47	5.01	3.54	3.02
HQ	79.9	75.2	66.1	75.8	156	113	111	161	187	102	84.2	82.2
am	24.	17.	17.	20.	27.	18.	20.	03.	18.	10.	15.	18.
	Monatsmittel in m³/s(MQ),l/s.km²(Mq) bzw.Monatssummen in mm (h_A)											
MQ	13.4	13.4	8.38	12.9	27.8	41.8	36.3	41.7	38.4	25.9	24.8	14.9
Mq	21.6	21.6	13.5	20.8	44.7	67.3	58.4	67.2	61.9	41.8	39.9	23.9
h_A	58	52	36	54	120	174	156	180	160	112	103	62
Reihe: 2006-2010	**Mittlere Monatsmittel in m³/s (MQ),l/s.km²(Mq) bzw. -summen in mm (h_A)**											
MQ	16.6	17.9	17.2	19.5	37.0	43.5	41.3	49.9	35.3	22.9	16.1	18.0
Mq	26.7	28.8	27.8	31.3	59.5	70.1	66.4	80.4	56.8	36.8	26.0	29.0
h_A	72	70	74	81	159	182	178	215	147	99	67	75
Reihe: 1971-2011	**Mittlere Monatsmittel mit Extremwerten in m³/s**											
NQ	2.00	1.73	1.89	2.31	3.63	5.85	4.94	3.80	2.78	3.07	1.66	1.87
NQ_T	2.54	2.20	2.54	3.21	4.56	9.15	7.49	5.46	4.74	4.24	3.50	2.35
MNQ_T	4.06	4.11	4.47	6.06	11.9	17.2	19.3	14.6	10.9	6.66	5.28	4.13
NMQ	3.94	3.47	7.31	4.54	18.8	29.9	30.4	20.5	15.1	8.63	7.46	5.12
MQ	13.6	15.0	14.3	18.4	35.5	48.2	49.9	44.7	30.8	20.6	16.3	13.6
HMQ	27.0	27.9	21.9	37.8	59.6	65.6	81.8	70.9	48.5	34.5	29.3	25.6
MHQ	83.5	82.7	86.6	94.1	118	135	149	140	115	96.3	85.2	83.9
HQ	107	97.3	107	128	170	239	254	350	187	176	131	117

Jahreswerte in m³/s (Q),l/s.km²(Mq), mm (h_A)

	Berichtsjahr			Reihe: 2006 - 2010			Reihe: 1971 - 2011		
NQ	2.64	07.03.		2.43	12.03.2008		1.66	25.11.1983	
NQ_T	3.22	26.12.					2.20	24.02.1985	
$MJNQ_T$							3.19		
NJMQ							18.4		1971
MQ,Mq,h_A	25.0	40.3	1271	28.0	45.1	1424	26.8	43.2	1362
HJMQ							33.5		2000
MJHQ							174		
HQ	187	18.09.		180	29.06.2006		350	25.08.1987	

NNQ seit 1966: 1.66 25.11.1983 **HHQ seit** 1966: 350 25.08.1987

Berichtsjahr(J) Überschreitungsdauer der Abflüsse in Tagen Reihe(R): 2006-2010

m³/s	Tage(J)	Tage(R)	m³/s	Tage(J)	Tage(R)	m³/s	Tage(J)	Tage(R)	m³/s	Tage(J)	Tage(R)
10000			**500**			**20.0**	191	216.0	**1.00**		
8000			**350**			**16.0**	221	244.8	**0.80**		
6000			**250**			**12.0**	252	276.6	**0.60**		
4000			**180**			**9.00**	279	302.0	**0.40**		
3000			**140**			**7.00**	304	320.6	**0.30**		
2000			**100**			**5.00**	334	345.4	**0.20**		
1600			**80.0**	2	2.6	**3.50**	357	360.0	**0.10**		
1200			**60.0**	7	23.2	**2.50**	365	365.2	**0.06**		
900			**40.0**	80	93.8	**1.80**			**0.03**		
700			**30.0**	136	149.4	**1.40**			**0.00**		

ausgewertet nach Erhebung der Verbund Austrian Hydro Power AG
siehe Tabelle Überleitungen u. Speicherungen d. Berichtsjahrs
durch Kraftwerksrückgabe beeinflusst
Im Mrz,Apr,Nov,Dez nach ergänzten Wasserständen ermittelt

Abflüsse

Nr. 114 Schwendberg-Aue Sidanbach

Mst.Nr. 230755 Art: Schreibpegel Einzugsgebiet: 16.0 km²

Monat	I	II	III	IV	V	VI	VII	VIII	IX	X	XI	XII
Tag	Tägliche Abflüsse 2011 in m³/s											
1.	0.23	0.15	0.15	0.33	0.47	1.39	1.31	0.78	0.41	0.58	0.43	0.21
2.	0.22	0.15	0.15	0.39	0.46	1.22	1.15	0.72	0.39	0.56	0.42	0.21
3.	0.21	0.15	0.14	0.47	0.48	1.24	1.02	1.01	0.36	0.53	0.41	0.20
4.	0.23	0.15	0.14	0.47	0.40	1.22	0.92	0.95	0.36	0.51	0.40	0.20
5.	0.22	0.15	0.15	0.36	0.37	1.23	0.84	0.89	0.63	0.49	0.38	0.20
6.	0.22	0.15	0.14	0.33	0.37	1.17	0.78	0.84	0.52	0.47	0.37	0.20
7.	0.22	0.15	0.14	0.51	0.40	1.11	0.79	1.37	0.42	0.60	0.36	0.20
8.	0.22	0.15	0.15	0.65	0.48	1.22	0.77	1.86	0.40	0.54	0.35	0.20
9.	0.21	0.15	0.16	0.60	0.52	1.19	0.70	1.82	0.38	0.52	0.34	0.20
10.	0.21	0.15	0.16	0.54	0.53	1.23	0.68	1.71	0.36	2.07	0.33	0.19
11.	0.21	0.15	0.17	0.50	0.58	1.16	0.79	1.35	0.34	1.70	0.33	0.19
12.	0.22	0.15	0.18	0.48	0.75	1.08	0.64	1.19	0.38	1.36	0.32	0.18
13.	0.47	0.15	0.17	0.44	0.84	1.06	0.71	1.04	0.32	1.30	0.31	0.18
14.	0.46	0.15	0.18	0.40	1.02	1.05	0.88	0.94	0.34	1.14	0.30	0.18
15.	0.32	0.15	0.21	0.37	1.10	1.01	0.80	1.14	0.32	0.97	0.29	0.18
16.	0.28	0.15	0.21	0.35	0.73	1.02	0.67	0.91	0.31	0.89	0.28	0.18
17.	0.27	0.15	0.24	0.34	0.76	1.10	0.64	0.80	0.35	0.82	0.28	0.18
18.	0.25	0.15	0.23	0.34	0.78	1.28	0.88	0.78	0.97	0.76	0.27	0.18
19.	0.23	0.15	0.20	0.37	0.69	1.44	0.72	0.72	0.75	0.71	0.26	0.17
20.	0.22	0.15	0.19	0.40	0.74	1.12	1.13	0.68	0.67	0.69	0.25	0.17
21.	0.20	0.15	0.19	0.45	1.03	1.08	0.98	0.62	1.07	0.65	0.25	0.18
22.	0.20	0.15	0.20	0.49	1.51	1.15	0.94	0.58	1.13	0.63	0.24	0.17
23.	0.19	0.14	0.20	0.52	1.16	1.99	1.06	0.49	1.04	0.59	0.23	0.17
24.	0.18	0.15	0.22	0.57	1.13	1.78	1.27	0.47	0.94	0.59	0.23	0.17
25.	0.18	0.16	0.24	0.59	1.12	1.43	1.15	0.44	0.87	0.58	0.23	0.17
26.	0.17	0.16	0.24	0.57	1.27	1.23	1.02	0.42	0.80	0.59	0.22	0.17
27.	0.17	0.15	0.25	0.56	2.22	1.15	0.98	0.57	0.74	0.54	0.22	0.17
28.	0.17	0.15	0.25	0.52	1.68	1.04	0.98	0.56	0.67	0.50	0.22	0.16
29.	0.16		0.25	0.50	1.58	0.94	1.00	0.48	0.64	0.47	0.21	0.16
30.	0.16		0.24	0.49	1.43	1.52	0.96	0.44	0.60	0.45	0.21	0.16
31.	0.16		0.25		1.39		0.85	0.42		0.44		0.16
	Extremwerte in m³/s											
am	31.	23.	07.	01.	06.	29.	17.	31.	17.	31.	30.	20.
NQ	0.15	0.11	0.11	0.26	0.36	0.90	0.60	0.41	0.29	0.44	0.21	0.15
HQ	0.60	0.19	0.28	0.90	4.00	3.71	1.70	3.21	2.62	4.33	0.44	0.21
am	13.	24.	25.	08.	27.	23.	13.	08.	18.	10.	01.	01.
	Monatsmittel in m³/s(MQ),l/s.km²(Mq) bzw.Monatssummen in mm (h_A)											
MQ	0.23	0.15	0.19	0.46	0.90	1.23	0.90	0.87	0.58	0.75	0.30	0.18
Mq	14.2	9.37	12.1	29.0	56.4	76.7	56.4	54.4	36.5	46.8	18.6	11.4
h_A	38	23	32	75	151	199	151	146	95	125	48	29
Reihe: 2006-2010	Mittlere Monatsmittel in m³/s (MQ),l/s.km²(Mq) bzw. -summen in mm (h_A)											
MQ	0.16	0.14	0.18	0.63	1.53	1.57	1.10	0.91	0.78	0.43	0.33	0.23
Mq	10.2	8.75	11.2	39.6	95.9	98.1	68.9	57.2	48.5	26.9	20.7	14.6
h_A	27	21	30	103	257	254	185	153	126	72	54	38
Reihe: 1996-2011	Mittlere Monatsmittel mit Extremwerten in m³/s											
NQ	0.06	0.06	0.06	0.09	0.36	0.50	0.40	0.29	0.26	0.22	0.17	0.12
NQ_T	0.08	0.07	0.07	0.10	0.37	0.55	0.40	0.29	0.27	0.25	0.18	0.14
MNQ_T	0.14	0.13	0.13	0.26	0.80	0.94	0.67	0.50	0.45	0.37	0.28	0.18
NMQ	0.10	0.08	0.12	0.30	0.77	1.09	0.72	0.45	0.39	0.32	0.23	0.16
MQ	0.17	0.14	0.21	0.53	1.49	1.57	1.17	0.91	0.67	0.53	0.36	0.23
HMQ	0.23	0.18	0.37	1.02	2.36	2.29	1.59	1.91	1.30	0.85	0.68	0.35
MHQ	0.25	0.19	0.60	1.64	3.47	4.85	4.14	4.31	1.92	1.54	0.84	0.30
HQ	0.60	0.26	1.59	3.80	4.88	8.51	13.4	17.5	3.33	4.33	3.44	0.55

Jahreswerte in m³/s (Q),l/s.km²(Mq), mm (h_A)

	Berichtsjahr			Reihe: 2006 - 2010			Reihe: 1996 - 2011		
NQ	0.11	07.03.		0.09	28.02.2006		0.06	15.02.1996	
NQ_T	0.14	23.02.					0.07	23.02.1996	
$MJNQ_T$							0.12		
NJMQ							0.54		2003
MQ,Mq,h_A	0.56	35.3	1113	0.67	42.0	1323	0.67	41.7	1316
HJMQ							0.84		2000
MJHQ							6.61		
HQ	4.33	10.10.		6.18	22.06.2006		17.5	12.08.2000	

NNQ seit 1995: 0.06 15.02.1996 **HHQ seit** 1995: 17.5 12.08.2000

Berichtsjahr(J) Überschreitungsdauer der Abflüsse in Tagen Reihe(R): 2006-2010

m³/s	Tage(J)	Tage(R)	m³/s	Tage(J)	Tage(R)	m³/s	Tage(J)	Tage(R)	m³/s	Tage(J)	Tage(R)
10000			**500**			**20.0**			**1.00**	68	82.6
8000			**350**			**16.0**			**0.80**	94	113.2
6000			**250**			**12.0**			**0.60**	132	144.8
4000			**180**			**9.00**			**0.40**	197	190.2
3000			**140**			**7.00**			**0.30**	231	230.8
2000			**100**			**5.00**			**0.20**	290	282.2
1600			**80.0**			**3.50**		0.8	**0.10**	365	364.2
1200			**60.0**			**2.50**		7.2	**0.06**		365.2
900			**40.0**			**1.80**	5	25.6	**0.03**		
700			**30.0**			**1.40**	15	45.0	**0.00**		

ausgewertet nach Erhebungen der Tiroler Wasserkraftwerke-AG

Nr. 115 Zell am Ziller-Zellbergeben Ziller

Mst.Nr. 201756 Art: Schreibpegel Einzugsgebiet: 696.3 km²

Zuleitungen aus: **10.0 km²** **E(wirksam):** **706.3 km²**

Monat	I	II	III	IV	V	VI	VII	VIII	IX	X	XI	XII
Tag	Tägliche Abflüsse 2011 in m³/s											
1.	6.58	30.9	3.82	15.6	7.93	49.5	39.2	43.8	39.4	27.7	14.5	31.8
2.	9.67	16.3	10.8	8.02	12.2	38.6	33.8	40.3	41.4	19.9	37.1	28.8
3.	29.8	25.0	11.1	11.3	41.4	31.2	12.2	58.0	23.5	32.1	19.2	17.6
4.	22.8	7.70	14.8	12.4	8.00	14.9	40.9	37.1	26.5	36.3	15.2	5.49
5.	7.17	15.2	6.45	7.32	21.4	20.0	49.2	35.5	31.5	36.7	18.6	8.62
6.	7.51	5.29	5.41	20.2	22.5	53.1	43.5	28.6	17.5	32.7	8.95	22.4
7.	7.39	9.82	5.46	12.9	14.5	57.1	59.0	34.8	32.6	35.7	13.0	33.0
8.	5.41	16.1	7.97	11.4	11.1	48.3	37.3	88.0	37.3	20.2	12.5	14.3
9.	5.32	26.2	9.20	10.6	32.9	48.0	26.1	52.8	22.9	22.7	20.4	22.3
10.	5.14	15.8	7.44	13.8	50.6	57.4	25.6	51.1	11.4	64.3	33.1	15.2
11.	10.1	9.88	8.27	14.6	47.1	49.5	58.7	51.1	14.0	58.3	10.8	5.27
12.	4.89	4.20	5.08	8.77	48.5	23.6	41.3	59.5	20.6	58.4	10.2	19.2
13.	8.22	16.4	15.1	10.6	25.1	30.7	48.8	40.0	32.0	60.4	11.7	15.6
14.	21.4	5.65	25.2	39.5	18.7	52.7	43.0	25.5	23.1	43.6	45.9	23.5
15.	7.40	20.9	11.0	20.2	22.4	62.0	40.9	58.9	29.4	41.5	45.0	14.6
16.	6.39	26.0	8.95	18.7	37.2	54.8	24.3	53.6	36.0	33.2	53.0	8.68
17.	6.31	27.5	24.1	13.0	50.1	44.9	11.3	61.5	6.01	11.7	40.7	5.21
18.	6.28	20.4	8.02	35.2	37.9	50.9	42.6	52.9	94.3	10.9	37.4	19.5
19.	6.85	6.70	8.96	14.7	58.6	31.7	58.7	47.0	62.5	10.4	7.04	32.6
20.	13.8	8.52	11.8	23.9	45.9	58.1	58.6	44.4	50.4	10.8	12.5	18.9
21.	29.9	15.5	11.1	10.1	20.1	54.1	29.3	40.3	63.8	20.3	37.5	22.9
22.	17.0	21.0	20.6	13.1	21.2	36.7	22.7	59.1	64.2	16.5	49.6	25.4
23.	23.0	9.96	10.1	8.42	30.3	63.2	14.5	41.2	68.3	12.2	52.8	5.34
24.	44.6	22.5	5.14	8.42	19.6	41.3	18.0	46.5	65.5	35.1	37.3	4.80
25.	12.5	8.53	10.1	11.8	41.7	39.5	14.9	38.5	50.7	32.7	31.8	4.61
26.	38.3	4.69	8.47	8.32	22.9	26.2	45.9	30.3	56.4	42.2	16.3	4.62
27.	33.2	6.26	7.76	23.6	57.5	53.8	59.2	19.0	57.3	20.2	5.00	8.11
28.	24.3	15.5	8.09	36.9	27.5	56.7	65.8	10.8	47.5	27.2	34.5	7.07
29.	12.4		17.4	16.0	28.9	57.6	43.7	33.1	45.9	11.4	20.1	22.1
30.	11.3		6.34	7.48	38.2	54.3	23.2	33.8	40.6	13.7	40.0	15.7
31.	39.2		6.55		48.6		29.0	34.5		15.7		15.1
	Extremwerte in m³/s											
am	31.	24.	01.	01.	05.	30.	10.	26.	17.	31.	28.	06.
NQ	4.10	3.35	3.33	5.41	6.66	10.5	6.89	6.07	4.81	7.78	4.67	4.31
HQ	84.5	77.6	73.3	77.7	172	123	113	179	223	111	83.7	84.1
am	24.	16.	17.	20.	27.	18.	20.	03.	18.	10.	15.	07.
	Monatsmittel in m³/s(MQ),l/s.km²(Mq) bzw.Monatssummen in mm (h_A)											
MQ	15.6	14.9	10.3	15.6	31.3	44.7	37.5	43.6	40.4	29.5	26.4	16.1
Mq	22.1	21.2	14.6	22.0	44.3	63.3	53.0	61.7	57.2	41.8	37.4	22.8
h_A	59	51	39	57	119	164	142	165	148	112	97	59
Reihe: 2006-2010	Mittlere Monatsmittel in m³/s (MQ),l/s.km²(Mq) bzw. -summen in mm (h_A)											
MQ	17.3	18.7	18.4	21.7	40.9	46.0	43.1	52.0	37.2	24.3	17.5	19.2
Mq	24.5	26.4	26.1	30.8	57.9	65.2	61.0	73.7	52.6	34.4	24.7	27.2
h_A	66	64	70	80	155	169	163	197	136	92	64	70
Reihe: 1971-2011	Mittlere Monatsmittel mit Extremwerten in m³/s											
NQ	2.32	1.61	1.76	2.53	5.26	7.17	4.65	3.45	4.15	3.80	2.96	2.40
NQ_T	3.02	2.60	2.87	4.10	6.57	11.8	9.07	5.68	4.66	4.36	4.24	2.93
MNQ_T	4.84	4.78	5.33	7.76	16.1	21.7	23.6	18.1	13.6	8.43	6.64	5.17
NMQ	5.17	4.56	8.74	6.85	20.7	32.3	32.3	26.1	17.6	9.52	9.27	7.05
MQ	14.7	16.1	15.7	20.9	40.5	52.8	54.2	48.3	33.5	23.0	17.9	14.8
HMQ	28.6	29.6	23.1	43.2	67.0	72.8	90.7	81.0	51.3	36.8	30.0	26.3
MHQ	78.9	79.4	83.8	95.5	129	149	174	157	121	98.2	82.9	80.5
HQ	101	99.2	103	126	210	242	321	420	223	210	143	103

Jahreswerte in m³/s (Q),l/s.km²(Mq), mm (h_A)

	Berichtsjahr			Reihe: 2006 - 2010			Reihe: 1971 - 2011		
NQ	3.33	01.03.		2.37	22.03.2007		1.61	26.02.2004	
NQ_T	3.82	01.03.					2.60	11.02.2007	
$MJNQ_T$							3.89		
NJMQ							21.0		1971
MQ,Mq,h_A	27.2	38.5	1215	29.8	42.2	1331	29.5	41.7	1315
HJMQ							35.9		1987
MJHQ							205		
HQ	223	18.09.		199	29.06.2006		420	25.08.1987	

NNQ seit 1951: 1.61 26.02.2004 **HHQ seit** 1951: 420 21.08.1956

Berichtsjahr(J) Überschreitungsdauer der Abflüsse in Tagen Reihe(R): 2006-2010

m³/s	Tage(J)	Tage(R)	m³/s	Tage(J)	Tage(R)	m³/s	Tage(J)	Tage(R)	m³/s	Tage(J)	Tage(R)
10000			**500**			**20.0**	210	227.2	**1.00**		
8000			**350**			**16.0**	231	254.0	**0.80**		
6000			**250**			**12.0**	269	286.6	**0.60**		
4000			**180**			**9.00**	301	313.6	**0.40**		
3000			**140**			**7.00**	333	333.6	**0.30**		
2000			**100**		0.2	**5.00**	358	352.0	**0.20**		
1600			**80.0**	2	5.0	**3.50**	365	363.0	**0.10**		
1200			**60.0**	13	28.6	**2.50**		365.2	**0.06**		
900			**40.0**	93	105.0	**1.80**			**0.03**		
700			**30.0**	147	159.0	**1.40**			**0.00**		

siehe Tabelle Überleitungen u. Speicherungen d. Berichtsjahrs durch Kraftwerksbetrieb beeinflusst

Abflüsse

Nr. 116 EW-Gmünd Gerlosbach

Mst.Nr. 201970 Art: Schreibpegel Einzugsgebiet: 141.0 km²

Zuleitungen aus: 30.7 km² **Ableitungen aus:** 10.0 km² **E(wirksam):** 161.7 km²

Monat	I	II	III	IV	V	VI	VII	VIII	IX	X	XI	XII
Tag	Tägliche Abflüsse 2011 in m³/s											
1.	1.04	4.57	3.13	6.03	2.91	5.01	4.65	4.62	8.47	4.81	2.10	1.16
2.	3.27	7.37	4.28	2.54	7.02	4.58	6.48	6.99	6.69	3.36	6.89	1.13
3.	7.84	5.32	4.37	3.07	10.2	4.49	4.19	4.09	2.70	4.11	3.50	1.13
4.	5.15	1.04	4.90	4.22	7.79	4.31	3.92	3.79	1.86	2.42	1.91	1.13
5.	1.08	3.32	0.68	2.09	8.91	4.23	6.64	3.33	4.04	5.55	1.91	1.16
6.	1.10	1.82	0.67	6.39	6.97	3.95	6.04	3.45	6.44	6.53	1.91	1.11
7.	0.97	4.85	2.28	4.34	3.23	8.68	8.18	4.28	4.72	3.72	3.40	1.14
8.	0.98	3.12	0.66	5.57	3.61	5.65	3.14	10.9	4.21	3.05	1.79	1.14
9.	0.97	3.49	2.24	4.70	3.55	5.10	2.70	7.18	2.90	2.95	2.55	2.40
10.	3.53	5.43	1.84	3.80	3.59	5.32	2.72	5.66	1.83	14.3	2.60	1.15
11.	5.73	1.02	3.88	4.93	3.49	5.94	4.37	5.72	1.72	9.29	1.72	1.14
12.	2.74	0.99	1.97	10.9	4.01	5.37	2.65	10.4	4.01	10.8	1.66	5.98
13.	6.58	3.23	3.07	6.56	4.99	5.38	4.15	3.71	6.20	15.3	1.66	2.73
14.	10.3	5.84	4.30	12.7	4.92	5.47	3.31	3.33	3.85	10.7	5.58	5.55
15.	5.46	4.83	1.00	5.17	6.57	8.26	2.87	8.83	8.25	8.25	7.34	1.14
16.	5.98	8.97	1.02	5.91	4.26	7.74	2.07	4.13	4.67	7.19	5.42	1.11
17.	7.64	8.31	3.15	6.59	4.70	4.26	1.84	9.14	1.88	5.73	3.29	1.09
18.	8.32	4.18	1.48	6.98	5.63	5.32	3.41	9.11	5.18	3.32	5.21	6.24
19.	11.0	1.71	3.36	6.42	4.70	6.97	2.86	3.19	4.85	7.97	1.44	2.55
20.	10.3	0.70	1.76	8.94	5.54	6.27	8.70	3.09	4.61	5.82	1.41	1.05
21.	9.30	6.81	1.00	6.73	6.97	7.15	5.13	2.75	6.56	4.34	8.35	3.48
22.	6.87	5.89	3.06	6.18	7.60	4.51	4.17	6.19	8.43	5.15	6.57	1.09
23.	1.07	4.38	5.11	6.03	5.96	7.68	4.97	5.52	9.10	4.18	6.95	1.09
24.	12.4	5.86	1.28	5.79	5.36	6.70	6.29	3.66	9.93	6.73	2.56	1.10
25.	4.23	2.33	1.42	3.63	5.05	5.35	4.96	2.27	5.92	2.64	2.76	1.06
26.	12.3	0.67	1.34	7.15	5.07	4.90	4.21	2.15	4.00	6.07	1.23	1.08
27.	9.07	2.15	3.74	8.83	9.86	6.67	4.30	2.60	10.5	2.54	1.20	1.11
28.	8.35	7.06	4.79	4.23	7.90	4.22	4.86	2.40	3.44	4.89	6.07	1.12
29.	1.01		5.58	5.18	8.98	5.35	6.36	8.67	3.13	2.28	1.24	1.12
30.	3.48		1.37	2.88	5.69	5.44	3.75	3.29	2.93	2.24	1.20	1.08
31.	9.56		3.00		6.95		6.30	2.01		3.53		3.28
	Extremwerte in m³/s											
am	04.	24.	08.	01.	06.	06.	17.	24.	07.	30.	28.	20.
NQ	0.66	0.38	0.38	1.53	2.48	1.49	0.69	0.83	1.05	2.15	0.60	0.54
HQ	25.2	22.1	21.5	25.9	29.3	24.7	27.8	30.2	32.9	28.8	20.3	20.3
am	14.	01.	17.	21.	03.	27.	05.	15.	27.	10.	02.	31.
	Monatsmittel in m³/s(MQ),l/s.km²(Mq) bzw.Monatssummen in mm (h_A)											
MQ	5.73	4.12	2.64	5.82	5.87	5.67	4.52	5.04	5.10	5.80	3.38	1.87
Mq	35.5	25.5	16.3	36.0	36.3	35.1	28.0	31.2	31.5	35.9	20.9	11.5
h_A	95	62	44	93	97	91	75	84	82	96	54	30
Reihe: 2006-2010	Mittlere Monatsmittel in m³/s (MQ),l/s.km²(Mq) bzw. -summen in mm (h_A)											
MQ	3.28	4.20	5.75	6.95	9.68	9.30	7.25	8.37	6.55	4.58	4.37	3.47
Mq	20.3	26.0	35.6	43.0	59.9	57.5	44.8	51.8	40.5	28.3	27.0	21.5
h_A	54	63	95	111	160	149	120	139	105	76	70	56
Reihe: 1976-2011	Mittlere Monatsmittel mit Extremwerten in m³/s											
NQ	0.28	0.21	0.24	0.45	1.06	1.09	0.69	0.83	0.99	0.51	0.57	0.32
NQ_T	0.57	0.52	0.55	0.84	1.22	2.38	1.46	0.92	1.22	0.84	0.77	0.65
MNQ_T	1.28	1.31	1.07	1.59	4.58	4.84	4.22	3.43	2.51	1.92	1.81	1.46
NMQ	1.34	0.61	1.07	2.11	5.35	4.40	4.52	2.90	3.29	2.29	1.97	1.24
MQ	4.79	4.35	3.95	4.82	9.06	8.36	8.95	7.96	6.43	5.34	5.25	5.40
HMQ	9.56	10.2	9.25	9.49	13.7	11.8	15.0	13.1	11.8	9.35	9.55	9.07
MHQ	24.3	22.3	24.0	28.3	33.3	31.3	38.0	39.0	31.8	27.5	25.5	24.7
HQ	29.7	31.9	58.5	72.6	45.0	49.2	85.1	119	43.3	34.5	31.7	33.9

Jahreswerte in m³/s (Q),l/s.km²(Mq), mm (h_J)

	Berichtsjahr			Reihe: 2006 - 2010			Reihe: 1976 - 2011		
NQ	0.38	24.02.		0.34	13.03.2010		0.21	21.02.2003	
NQ_T	0.66	08.03.					0.52	18.02.1996	
$MJNQ_T$							0.82		
NJMQ							4.63		2011
MQ,Mq,h_A	4.63	28.6	903	6.19	38.3	1207	6.24	38.6	1216
HJMQ							7.94		1999
MJHQ							47.2		
HQ	32.9	27.09.		50.0	08.08.2008		119	16.08.1979	

NNQ seit 1976: 0.21 21.02.2003 **HHQ seit** 1976: 119 16.08.1979

Berichtsjahr(J) Überschreitungsdauer der Abflüsse in Tagen Reihe(R): 2006-2010

m³/s	Tage(J)	Tage(R)	m³/s	Tage(J)	Tage(R)	m³/s	Tage(J)	Tage(R)	m³/s	Tage(J)	Tage(R)
10000			500			20.0		0.4	1.00	356	353.4
8000			350			16.0		5.2	0.80	360	362.2
6000			250			12.0	5	32.2	0.60	365	365.2
4000			180			9.00	24	88.0	0.40		
3000			140			7.00	59	140.4	0.30		
2000			100			5.00	149	199.8	0.20		
1600			80.0			3.50	224	248.2	0.10		
1200			60.0			2.50	280	279.6	0.06		
900			40.0			1.80	305	312.6	0.03		
700			30.0			1.40	316	324.6	0.00		

ausgewertet nach Erhebung der Verbund Austrian Hydro Power AG
siehe Tabelle Überleitungen u. Speicherungen d. Berichtsjahrs
durch Kraftwerksrückgabe beeinflusst

Nr. 117 Rohr Gerlosbach

Mst.Nr. 201772 Art: Schreibpegel Einzugsgebiet: 196.8 km²

Zuleitungen aus: 30.7 km² **Ableitungen aus:** 10.0 km² **E(wirksam):** 217.5 km²

Monat	I	II	III	IV	V	VI	VII	VIII	IX	X	XI	XII
Tag	Tägliche Abflüsse 2011 in m³/s											
1.	1.59	6.39	4.81	7.61	7.00	8.75	5.72	7.32	8.50	3.14	4.99	1.33
2.	3.20	7.84	6.27	1.98	10.6	7.97	4.81	10.9	10.6	2.29	9.27	0.74
3.	8.49	6.61	6.10	6.34	11.3	6.40	6.32	4.56	2.29	4.67	5.21	0.77
4.	7.85	4.40	6.48	5.49	9.99	6.45	6.43	5.83	3.33	4.08	4.34	0.81
5.	1.72	4.12	5.46	5.14	12.8	6.35	7.08	6.90	5.67	6.43	2.98	0.88
6.	2.29	1.96	0.80	5.80	9.66	4.66	5.97	5.13	8.24	8.59	2.76	0.89
7.	2.06	7.00	2.81	5.18	5.85	12.3	9.68	5.26	7.36	6.14	6.03	5.40
8.	2.41	4.69	2.28	9.62	3.78	7.12	3.90	11.8	6.56	4.65	2.66	3.72
9.	0.70	4.08	3.06	7.41	6.55	9.51	3.81	15.7	4.61	5.02	3.99	4.66
10.	4.21	7.39	3.91	7.05	6.76	7.08	2.30	9.34	1.81	18.0	4.21	2.17
11.	6.01	2.97	5.17	8.06	6.23	10.1	7.12	9.73	2.70	17.1	4.52	2.81
12.	5.37	2.04	3.02	11.6	6.19	10.2	4.68	13.2	6.25	17.7	2.12	6.14
13.	7.68	4.19	5.77	9.31	8.70	7.02	4.60	6.48	7.52	23.1	2.66	3.17
14.	12.8	8.18	7.96	17.2	7.40	7.10	5.45	5.53	6.62	17.4	7.47	6.73
15.	9.23	6.82	2.50	7.60	11.9	13.2	6.60	11.8	10.1	12.3	7.26	2.19
16.	7.31	10.2	2.40	4.72	5.14	11.4	5.82	6.40	7.72	11.2	6.87	3.87
17.	10.4	9.15	2.73	9.80	7.42	7.03	3.95	14.6	2.61	11.6	5.94	2.76
18.	8.21	5.85	5.73	12.0	10.2	6.26	5.96	10.7	6.49	5.38	8.49	6.02
19.	13.5	4.13	3.09	5.91	6.35	9.86	7.88	6.55	3.88	12.8	3.14	4.76
20.	12.2	2.21	2.54	11.4	8.43	12.4	14.2	5.36	6.10	7.81	2.48	2.76
21.	12.6	8.05	2.62	8.73	11.2	11.6	7.02	3.23	5.03	8.38	8.25	4.11
22.	8.04	6.63	4.20	9.07	14.8	4.87	7.01	9.94	6.26	7.02	10.2	2.74
23.	2.92	6.59	5.93	7.52	7.85	10.5	9.24	5.85	13.7	4.72	9.14	2.31
24.	12.5	7.18	2.83	7.38	10.1	10.6	10.0	4.71	15.0	6.11	6.41	1.87
25.	6.99	4.91	3.73	7.32	6.82	8.79	10.3	3.78	11.8	7.96	4.49	0.39
26.	14.9	2.61	2.43	11.7	7.15	6.37	6.67	4.45	8.20	10.2	1.52	0.38
27.	11.6	2.90	3.16	13.4	15.5	7.79	7.96	4.03	13.6	5.36	0.67	2.63
28.	11.6	9.87	5.76	6.40	14.8	7.03	7.64	4.48	4.98	8.05	8.57	1.13
29.	1.93		6.80	8.38	15.2	7.52	9.44	8.86	4.53	2.01	5.36	1.33
30.	6.64		3.17	5.34	6.47	6.95	6.39	5.71	4.15	4.68	5.23	2.18
31.	9.76		5.39		11.3		8.24	5.04		4.35		1.68
	Extremwerte in m³/s											
am	01.	24.	27.	01.	08.	28.	08.	29.	15.	09.	19.	24.
NQ	0.41	0.46	0.51	0.61	1.20	0.83	0.68	0.74	0.53	0.76	0.59	0.24
HQ	33.8	36.4	32.2	41.6	40.0	36.6	37.6	39.3	31.3	33.3	26.2	27.3
am	26.	17.	20.	08.	21.	16.	19.	07.	27.	10.	13.	07.
	Monatsmittel in m³/s(MQ),l/s.km²(Mq) bzw.Monatssummen in mm (h_A)											
MQ	7.31	5.68	4.16	8.15	9.14	8.44	6.84	7.53	6.88	8.65	5.24	2.69
Mq	33.6	26.1	19.1	37.5	42.0	38.8	31.5	34.6	31.6	39.8	24.1	12.4
h_A	90	63	51	97	113	101	84	93	82	107	62	32
Reihe: 2006-2010	Mittlere Monatsmittel in m³/s (MQ),l/s.km²(Mq) bzw. -summen in mm (h_A)											
MQ	4.06	4.99	6.74	9.17	13.0	13.2	10.3	11.5	8.61	5.94	5.66	4.28
Mq	18.7	22.9	31.0	42.2	59.8	60.5	47.5	52.9	39.6	27.3	26.0	19.7
h_A	50	55	83	109	160	157	127	142	103	73	67	51
Reihe: 1971-2011	Mittlere Monatsmittel mit Extremwerten in m³/s											
NQ	0.08	0.15	0.12	0.17	0.24	0.35	0.16	0.20	0.09	0.21	0.14	0.10
NQ_T	0.28	0.27	0.20	0.25	0.28	1.09	0.48	0.30	0.33	0.38	0.38	0.32
MNQ_T	1.65	1.56	1.17	1.82	5.56	6.47	6.21	4.90	2.45	2.07	2.22	1.91
NMQ	1.88	1.05	1.94	1.53	6.65	5.76	4.39	2.94	3.10	2.74	2.74	1.61
MQ	5.74	5.11	4.83	6.34	12.5	12.4	12.4	10.5	8.15	6.74	6.29	6.29
HMQ	10.8	11.7	9.78	13.1	17.9	18.1	24.9	17.7	13.9	11.4	10.8	9.70
MHQ	15.3	13.9	15.5	18.7	25.3	25.2	30.5	29.5	30.3	20.6	17.5	15.7
HQ	37.8	36.4	39.3	41.8	52.0	48.4	99.1	92.1	62.9	43.1	37.0	35.2

Jahreswerte in m³/s (Q),l/s.km²(Mq), mm (h_J)

	Berichtsjahr			Reihe: 2006 - 2010			Reihe: 1971 - 2011		
NQ	0.24	24.12.		0.22	22.11.2008		0.08	06.01.1978	
NQ_T	0.38	26.12.					0.20	28.03.1976	
$MJNQ_T$							0.58		
NJMQ							4.24		1971
MQ,Mq,h_A	6.73	30.9	976	8.18	37.6	1186	8.12	37.3	1178
HJMQ							10.5		2000
MJHQ							42.5		
HQ	41.6	08.04.		52.0	08.05.2008		99.1	11.07.2005	

NNQ seit 1966: .050 05.03.1970 **HHQ seit** 1966: 99.1 11.07.2005

Berichtsjahr(J) Überschreitungsdauer der Abflüsse in Tagen Reihe(R): 2006-2010

m³/s	Tage(J)	Tage(R)	m³/s	Tage(J)	Tage(R)	m³/s	Tage(J)	Tage(R)	m³/s	Tage(J)	Tage(R)
10000			500			20.0	1	5.2	1.00	355	354.6
8000			350			16.0	6	25.8	0.80	359	356.6
6000			250			12.0	31	81.0	0.60	363	359.4
4000			180			9.00	84	144.0	0.40	363	365.0
3000			140			7.00	152	193.6	0.30	365	365.2
2000			100			5.00	243	254.0	0.20		
1600			80.0			3.50	293	288.6	0.10		
1200			60.0			2.50	325	319.2	0.06		
900			40.0			1.80	348	338.8	0.03		
700			30.0			1.40	352	346.8	0.00		

ausgewertet nach Erhebung der Verbund Austrian Hydro Power AG
siehe Tabelle Überleitungen u. Speicherungen d. Berichtsjahrs
durch Kraftwerksrückgabe beeinflusst

Abflüsse

Nr. 118 Hart im Zillertal
Ziller

Mst.Nr. 201780 Art: Schreibpegel Einzugsgebiet: 1094.7 km²

Zuleitungen aus: 30.7 km² **E(wirksam): 1125.4 km²**

Monat	I	II	III	IV	V	VI	VII	VIII	IX	X	XI	XII
Tag	**Tägliche Abflüsse 2011 in m³/s**											
1.	13.1	42.8	13.7	29.1	19.6	67.5	52.2	55.5	54.3	39.8	23.6	34.6
2.	15.8	31.3	18.1	17.8	28.0	53.9	45.7	54.7	54.9	31.3	48.9	34.2
3.	38.9	36.4	19.9	24.8	51.8	47.8	26.3	68.2	34.7	45.5	27.2	22.2
4.	34.9	18.5	22.0	27.4	26.2	33.3	51.5	53.9	33.8	46.6	25.9	10.9
5.	13.9	23.9	14.1	20.4	35.6	34.9	60.6	45.9	46.6	48.8	24.8	13.0
6.	13.6	16.1	9.34	29.6	34.1	64.2	52.6	44.4	32.9	48.8	16.0	23.2
7.	13.8	20.5	9.94	28.8	27.0	73.3	73.7	47.2	44.2	52.7	22.5	38.4
8.	12.3	25.3	11.0	31.2	20.5	58.7	50.1	108	51.1	32.4	18.7	20.0
9.	10.2	35.0	12.7	26.6	42.7	63.3	37.9	81.7	33.6	36.2	25.0	26.1
10.	13.2	28.6	13.9	27.9	57.9	65.4	36.2	68.1	19.7	98.1	40.5	23.5
11.	19.1	19.9	14.5	30.5	56.5	64.7	71.5	64.9	23.3	85.9	19.5	11.0
12.	14.7	12.4	11.2	29.1	59.5	42.0	52.9	77.9	31.8	81.6	16.5	27.1
13.	23.4	23.2	18.6	26.4	42.5	44.5	59.3	54.2	44.8	88.4	17.4	22.4
14.	41.9	20.6	34.2	59.2	35.9	64.2	58.7	40.8	36.8	68.6	50.1	34.3
15.	23.8	32.0	16.6	32.1	50.0	77.1	55.6	78.0	43.9	59.9	52.4	20.2
16.	19.6	39.0	14.0	26.6	49.5	72.1	38.5	65.6	47.0	50.4	59.5	17.3
17.	22.6	38.0	28.6	26.2	61.8	56.3	26.2	79.5	18.7	32.3	47.6	11.5
18.	19.5	29.7	21.1	48.7	57.1	65.0	54.2	70.0	99.7	23.4	47.6	24.2
19.	25.4	15.7	17.4	26.5	69.5	54.9	70.9	59.6	84.1	29.7	14.8	41.1
20.	29.0	14.3	21.2	38.0	62.5	74.1	80.9	57.8	66.7	26.2	16.3	21.3
21.	46.2	26.4	16.1	24.4	43.0	69.9	48.3	50.3	80.8	32.7	45.0	29.9
22.	31.7	30.5	30.9	27.6	46.0	52.9	38.5	72.7	87.4	31.1	58.9	28.6
23.	29.5	20.7	21.5	22.8	50.5	77.6	31.1	54.4	91.0	22.8	59.5	13.3
24.	60.8	31.5	14.1	21.6	39.7	63.7	37.7	57.9	87.3	43.4	47.2	9.33
25.	26.9	18.4	18.0	24.5	56.4	58.2	33.5	48.6	71.8	45.6	37.4	7.41
26.	56.1	11.9	16.9	24.7	41.8	41.3	53.7	41.7	73.0	54.5	25.0	7.11
27.	49.7	12.2	15.3	39.3	84.2	49.3	68.5	34.7	78.9	30.2	10.3	11.6
28.	41.9	28.3	21.7	43.4	61.6	67.6	75.2	22.9	60.7	38.6	42.1	10.8
29.	20.8		28.4	30.6	54.8	67.4	59.2	48.2	56.9	20.9	27.6	22.7
30.	23.0		17.2	19.3	58.5	68.1	37.8	44.9	52.5	20.3	44.6	20.1
31.	51.4		17.2		67.7		40.4	44.1		25.0		18.8
	Extremwerte in m³/s											
am	12.	24.	08.	01.	06.	08.	10.	31.	17.	31.	28.	27.
NQ	9.10	7.53	7.18	12.2	14.4	21.3	17.4	15.5	12.4	13.8	8.78	6.87
HQ	103	94.4	84.7	105	208	137	142	186	246	175	100	101
am	24.	16.	17.	14.	27.	18.	20.	03.	18.	10.	16.	07.
	Monatsmittel in m³/s(MQ),l/s.km²(Mq) bzw.Monatssummen in mm (h_A)											
MQ	27.6	25.1	18.0	29.5	48.1	59.8	50.9	57.9	54.8	44.9	33.7	21.2
Mq	24.6	22.3	16.0	26.2	42.8	53.1	45.3	51.5	48.7	39.9	30.0	18.8
h_A	66	54	43	68	115	138	121	138	126	107	78	49
Reihe: 2006-2010	**Mittlere Monatsmittel in m³/s (MQ),l/s.km²(Mq) bzw. -summen in mm (h_A)**											
MQ	24.3	26.4	28.6	38.5	66.4	72.5	64.4	74.1	54.9	35.6	27.9	27.7
Mq	21.6	23.5	25.4	34.2	59.0	64.4	57.2	65.8	48.8	31.7	24.8	24.6
h_A	58	57	68	89	158	167	153	176	126	85	64	64
Reihe: 1971-2011	**Mittlere Monatsmittel mit Extremwerten in m³/s**											
NQ	3.60	4.02	4.90	6.98	12.0	21.3	15.6	9.22	10.3	8.20	6.70	5.20
NQ_T	4.60	4.75	6.40	7.65	13.7	28.1	21.9	10.8	12.0	9.72	8.02	6.70
MNQ_T	11.4	11.3	11.9	17.1	34.3	43.1	45.6	35.1	26.2	18.2	15.2	12.2
NMQ	11.8	6.99	13.8	13.8	36.3	50.3	47.5	40.9	29.7	22.3	17.4	12.6
MQ	23.5	24.1	24.3	33.6	65.3	78.2	78.1	68.0	48.9	35.3	28.4	24.7
HMQ	41.5	37.9	34.7	67.4	101	113	134	121	67.7	49.7	47.3	40.5
MHQ	78.8	76.6	83.3	105	159	177	208	193	138	110	85.9	80.9
HQ	125	106	123	151	270	297	442	523	246	219	165	122

Jahreswerte in m³/s (Q),l/s.km²(Mq), mm (h_A)

	Berichtsjahr			Reihe: 2006 - 2010			Reihe: 1971 - 2011		
NQ	6.87	27.12.		6.03	23.01.2006		3.60	16.01.1972	
NQ_T	7.11	26.12.					4.60	16.01.1972	
$MJNQ_T$							8.89		
NJMQ							30.7		1971
MQ,Mq,h_A	39.4	35.0	1103	45.4	40.3	1271	44.5	39.5	1247
HJMQ							54.3		1975
MJHQ							248		
HQ	246	18.09.		229	04.08.2009		523	25.08.1987	

NNQ seit 1966: 3.60 16.01.1972 **HHQ seit** 1966: 530 10.08.1970

Berichtsjahr(J) Überschreitungsdauer der Abflüsse in Tagen Reihe(R): 2006-2010

m³/s	Tage(J)	Tage(R)	m³/s	Tage(J)	Tage(R)	m³/s	Tage(J)	Tage(R)	m³/s	Tage(J)	Tage(R)
10000			**500**			**20.0**	297	309.6	**1.00**		
8000			**350**			**16.0**	327	336.6	**0.80**		
6000			**250**			**12.0**	350	352.6	**0.60**		
4000			**180**			**9.00**	363	363.0	**0.40**		
3000			**140**		0.2	**7.00**	365	365.2	**0.30**		
2000			**100**	1	12.4	**5.00**			**0.20**		
1600			**80.0**	14	42.0	**3.50**			**0.10**		
1200			**60.0**	58	96.0	**2.50**			**0.06**		
900			**40.0**	161	180.8	**1.80**			**0.03**		
700			**30.0**	215	236.2	**1.40**			**0.00**		

siehe Tabelle Überleitungen u. Speicherungen d. Berichtsjahrs durch Kraftwerksbetrieb beeinflusst

Nr. 119 Brixlegg
Inn

Mst.Nr. 201806 Art: Schreibpegel Einzugsgebiet: 8503.6 km²

Zuleitungen aus: 248.7 km² **Ableitungen aus: 163.8 km²** **E(wirksam): 8588.5 km²**

Monat	I	II	III	IV	V	VI	VII	VIII	IX	X	XI	XII
Tag	**Tägliche Abflüsse 2011 in m³/s**											
1.	98.5	187	132	127	149	431	420	284	300	258	152	161
2.	90.2	176	113	133	164	387	348	304	289	219	192	163
3.	117	152	131	142	223	357	285	321	266	215	195	148
4.	133	119	132	156	212	374	290	367	256	236	184	122
5.	112	120	109	148	205	383	324	323	353	245	171	108
6.	104	98.9	87.3	150	199	437	320	330	327	247	145	151
7.	99.5	97.7	80.5	152	205	430	336	338	300	280	152	181
8.	92.6	123	94.4	189	190	398	359	549	289	237	177	147
9.	85.4	136	89.7	178	235	418	329	504	259	212	199	127
10.	85.7	123	110	190	280	414	318	416	240	361	215	148
11.	113	110	112	183	304	407	359	390	213	470	171	103
12.	102	95.5	99.1	190	301	362	353	402	239	397	159	110
13.	136	101	97.6	178	296	339	367	368	263	389	132	137
14.	177	102	118	180	303	404	431	330	250	347	177	165
15.	130	130	123	143	352	436	419	403	238	303	203	138
16.	119	142	116	140	319	443	330	400	242	251	220	128
17.	118	139	138	135	312	419	285	411	214	248	205	120
18.	126	139	141	152	302	460	383	406	300	239	200	138
19.	141	127	102	139	326	565	449	401	426	233	158	150
20.	147	97.8	98.9	159	327	468	424	347	359	256	125	133
21.	157	120	84.7	151	292	427	387	329	357	249	155	145
22.	145	139	121	163	299	418	353	362	371	235	190	131
23.	131	134	117	163	319	492	322	387	361	190	210	112
24.	164	139	111	149	344	506	316	389	353	196	196	102
25.	141	134	115	143	389	424	295	369	317	234	184	83.3
26.	168	99.6	116	166	394	364	326	355	315	259	145	76.1
27.	159	92.5	94.6	197	494	403	318	379	357	218	114	77.1
28.	144	114	100	206	529	433	338	288	332	225	148	81.4
29.	113		123	187	399	461	336	279	313	183	169	104
30.	108		120	167	370	465	272	297	289	152	180	95.3
31.	170		123		425		254	278		153		93.5
	Extremwerte in m³/s											
am	10.	06.	09.	01.	01.	13.	17.	28.	11.	31.	28.	26.
NQ	78.7	77.5	71.2	105	134	291	226	230	177	126	102	67.7
HQ	247	244	195	245	729	642	518	656	511	594	267	240
am	31.	01.	17.	14.	27.	19.	14.	08.	18.	11.	16.	07.
	Monatsmittel in m³/s(MQ),l/s.km²(Mq) bzw.Monatssummen in mm (h_A)											
MQ	127	124	111	162	305	424	343	365	300	256	174	125
Mq	14.7	14.5	13.0	18.8	35.5	49.4	40.0	42.5	34.9	29.8	20.3	14.6
h_A	39	35	35	49	95	128	107	114	90	80	53	38
Reihe: 2006-2010	**Mittlere Monatsmittel in m³/s (MQ),l/s.km²(Mq) bzw. -summen in mm (h_A)**											
MQ	113	116	123	182	396	525	462	402	283	190	146	127
Mq	13.2	13.5	14.3	21.2	46.1	61.1	53.8	46.8	32.9	22.1	17.0	14.8
h_A	35	33	38	55	124	158	144	125	85	59	44	38
Reihe: 1976-2011	**Mittlere Monatsmittel mit Extremwerten in m³/s**											
NQ	56.2	48.4	50.5	60.7	80.5	173	208	150	97.4	88.1	64.5	57.8
NQ_T	72.2	71.1	70.9	86.3	94.1	203	247	182	117	108	83.5	69.1
MNQ_T	89.1	87.9	92.8	115	207	351	369	282	197	145	116	91.9
NMQ	103	102	100	118	173	358	316	241	178	159	120	98.3
MQ	126	127	137	174	376	532	504	406	285	212	162	133
HMQ	161	156	183	315	662	717	834	585	363	340	263	186
MHQ	215	214	228	315	682	893	840	777	488	378	265	227
HQ	272	421	390	560	1151	1510	1779	2005	1070	785	664	352

Jahreswerte in m³/s (Q),l/s.km²(Mq), mm (h_A)

	Berichtsjahr			Reihe: 2006 - 2010			Reihe: 1976 - 2011		
NQ	67.7	26.12.		62.1	01.01.2008		48.4	06.02.1984	
NQ_T	76.1	26.12.					69.1	27.12.2007	
$MJNQ_T$							80.9		
NJMQ							204		1976
MQ,Mq,h_A	235	27.4	864	257	29.9	942	265	30.9	974
HJMQ							338		1999
MJHQ							1040		
HQ	729	27.05.		1151	30.05.2008		2005	06.08.1985	

NNQ seit 1976: 48.4 06.02.1984 **HHQ seit** 1976: 2005 06.08.1985

Berichtsjahr(J) Überschreitungsdauer der Abflüsse in Tagen Reihe(R): 2006-2010

m³/s	Tage(J)	Tage(R)	m³/s	Tage(J)	Tage(R)	m³/s	Tage(J)	Tage(R)	m³/s	Tage(J)	Tage(R)
10000			**500**	5	32.6	**20.0**			**1.00**		
8000			**350**	79	95.4	**16.0**			**0.80**		
6000			**250**	149	144.2	**12.0**			**0.60**		
4000			**180**	204	191.0	**9.00**			**0.40**		
3000			**140**	263	244.0	**7.00**			**0.30**		
2000			**100**	338	335.4	**5.00**			**0.20**		
1600			**80.0**	363	360.8	**3.50**			**0.10**		
1200			**60.0**	365	365.2	**2.50**			**0.06**		
900		1.4	**40.0**			**1.80**			**0.03**		
700		7.4	**30.0**			**1.40**			**0.00**		

ausgewertet nach Erhebungen der Tiroler Wasserkraftwerke-AG
siehe Tabelle Überleitungen u. Speicherungen d. Berichtsjahrs durch Kraftwerksbetrieb beeinflusst

Abflüsse

Nr. 121 Steinberg am Rofan-Außersteinberg Grundache

Mst.Nr. 230896 Art: Schreibpegel Einzugsgebiet: 15.0 km²

Monat	I	II	III	IV	V	VI	VII	VIII	IX	X	XI	XII
Tag	Tägliche Abflüsse 2011 in m³/s											
1.	0.09	0.09	0.06	0.42	0.28	0.77	0.40	0.27	0.13	0.17	0.12	.042
2.	0.09	0.10	0.06	0.41	0.33	0.48	0.44	0.23	0.13	0.15	0.12	.041
3.	0.08	0.10	0.06	0.52	0.40	0.39	0.35	0.43	0.12	0.14	0.11	.040
4.	0.07	0.09	0.06	0.60	0.29	0.33	0.28	1.08	0.11	0.13	0.11	.039
5.	0.09	0.09	0.05	0.42	0.22	0.28	0.24	0.71	0.18	0.12	0.10	.038
6.	0.11	0.09	.049	0.32	0.20	0.25	0.21	0.49	0.16	0.12	0.10	.035
7.	0.11	0.09	.048	0.52	0.22	0.23	0.20	1.72	0.13	0.69	0.09	.035
8.	0.18	0.08	.048	0.80	0.25	0.23	0.25	2.16	0.13	0.50	0.09	.036
9.	0.15	0.08	.047	0.65	0.25	0.23	0.18	1.43	0.15	0.45	0.09	.036
10.	0.14	0.08	.051	0.47	0.25	0.29	0.21	1.19	0.12	4.00	0.08	.036
11.	0.13	0.09	.049	0.35	0.28	0.31	0.19	0.76	0.11	2.35	0.08	.034
12.	0.13	0.10	.050	0.37	0.42	0.35	0.16	0.53	0.25	1.21	0.08	.036
13.	1.75	0.10	0.08	0.32	0.43	0.34	0.27	0.41	0.16	0.97	0.07	.032
14.	1.88	0.09	0.11	0.27	0.57	0.39	0.57	0.39	0.14	0.70	0.07	.033
15.	0.98	0.08	0.13	0.23	0.93	0.33	0.44	0.78	0.13	0.48	0.07	.034
16.	0.60	0.08	0.15	0.21	0.72	0.45	0.31	0.58	0.12	0.37	0.07	.034
17.	0.44	0.08	0.37	0.21	0.60	0.80	0.35	0.42	0.44	0.30	0.06	.033
18.	0.33	0.07	0.47	0.23	0.54	1.83	0.84	0.33	1.53	0.26	0.06	.032
19.	0.27	0.07	0.31	0.24	0.46	1.68	0.84	0.33	1.68	0.24	0.06	.031
20.	0.24	0.07	0.22	0.26	0.47	0.85	1.34	0.28	1.25	0.24	0.06	.030
21.	0.21	0.07	0.18	0.31	0.45	0.54	1.18	0.24	1.09	0.20	0.06	.031
22.	0.18	0.07	0.16	0.37	0.46	0.44	0.74	0.21	0.89	0.18	0.05	.033
23.	0.15	0.07	0.16	0.36	0.53	0.65	0.52	0.19	0.68	0.16	.050	.034
24.	0.17	0.07	0.17	0.45	0.43	0.62	0.55	0.17	0.50	0.16	.048	.036
25.	0.16	0.07	0.18	0.42	0.34	0.53	0.46	0.16	0.38	0.17	.049	.037
26.	0.15	0.06	0.19	0.36	0.32	0.46	0.35	0.14	0.30	0.18	.048	.037
27.	0.14	0.06	0.23	0.30	1.50	0.36	0.32	0.30	0.26	0.17	.046	.037
28.	0.12	0.06	0.29	0.26	1.46	0.29	0.32	0.21	0.22	0.15	.045	.037
29.	0.11		0.25	0.27	0.89	0.25	0.38	0.18	0.20	0.14	.044	.037
30.	0.10		0.22	0.27	0.62	0.45	0.37	0.16	0.18	0.13	.043	.037
31.	0.09		0.23		0.52		0.31	0.15		0.13		.041
	Extremwerte in m³/s											
am	04.	26.	08.	16.	06.	07.	12.	26.	05.	06.	30.	20.
NQ	0.07	0.06	.039	0.18	0.18	0.21	0.15	0.14	0.11	0.12	.042	.030
HQ	2.69	0.14	0.52	0.89	3.71	4.39	1.89	3.13	4.24	9.76	0.12	0.07
am	13.	02.	18.	08.	27.	18.	20.	07.	17.	10.	01.	31.
	Monatsmittel in m³/s(MQ),l/s.km²(Mq) bzw.Monatssummen in mm (h_A)											
MQ	0.31	0.08	0.15	0.37	0.51	0.51	0.44	0.54	0.40	0.50	0.07	.036
Mq	20.4	5.37	10.1	24.9	33.7	34.2	29.2	35.8	26.4	33.0	4.83	2.37
h_A	55	13	27	64	90	89	78	96	68	88	13	6
Reihe: 2006-2010	Mittlere Monatsmittel in m³/s (MQ),l/s.km²(Mq) bzw. -summen in mm (h_A)											
MQ	0.10	0.07	0.25	0.74	0.99	0.76	0.62	0.56	0.51	0.28	0.29	0.16
Mq	6.83	4.92	16.9	49.2	65.7	50.5	41.6	37.5	33.8	18.5	19.4	10.6
h_A	18	12	45	127	176	131	111	101	88	49	50	27
Reihe: 1981-2011	Mittlere Monatsmittel mit Extremwerten in m³/s											
NQ	.017	.013	.016	0.08	0.18	0.17	0.09	0.06	0.06	.038	.018	.018
NQ_T	.017	.013	.017	0.09	0.20	0.19	0.11	0.06	0.06	.038	.029	.026
MNQ_T	0.06	0.06	0.08	0.22	0.51	0.40	0.23	0.19	0.17	0.13	0.11	0.07
NMQ	.029	.039	0.05	0.20	0.51	0.38	0.27	0.14	0.14	0.07	0.07	.033
MQ	0.12	0.11	0.33	0.70	1.05	0.82	0.67	0.54	0.44	0.29	0.23	0.17
HMQ	0.38	0.36	0.98	1.27	2.08	1.57	1.67	1.08	1.06	0.65	0.72	0.43
MHQ	0.61	0.48	1.77	2.30	3.19	4.40	4.60	5.08	2.29	1.77	1.04	1.11
HQ	2.69	5.97	13.3	7.33	8.66	16.5	15.4	24.1	4.48	9.76	6.19	7.62

Jahreswerte in m³/s (Q),l/s.km²(Mq), mm (h_A)

	Berichtsjahr			Reihe: 2006 - 2010			Reihe: 1981 - 2011		
NQ	.030	20.12.		.021	13.03.2006		.013	14.02.1990	
NQ_T	.030	20.12.					.013	13.02.1990	
$MJNQ_T$							.044		
NJMQ							0.33		2011
MQ,Mq,h_A	0.33	21.8	688	0.45	30.0	947	0.46	30.4	958
HJMQ							0.61		1981
MJHQ							8.49		
HQ	9.76	10.10.		16.5	03.06.2010		24.1	06.08.1985	

NNQ seit 1977: .013 14.02.1990 HHQ seit 1977: 24.1 06.08.1985

Berichtsjahr(J)	Überschreitungsdauer der Abflüsse in Tagen								Reihe(R): 2006-2010		
m³/s	Tage(J)	Tage(R)	m³/s	Tage(J)	Tage(R)	m³/s	Tage(J)	Tage(R)	m³/s	Tage(J)	Tage(R)
10000			500			20.0			1.00	20	46.4
8000			350			16.0			0.80	30	63.8
6000			250			12.0			0.60	46	91.0
4000			180			9.00			0.40	93	136.6
3000			140			7.00			0.30	133	167.8
2000			100			5.00		0.2	0.20	190	224.6
1600			80.0			3.50	1	0.4	0.10	267	302.4
1200			60.0			2.50	1	1.4	0.06	317	343.6
900			40.0			1.80	5	6.2	0.03	365	365.2
700			30.0			1.40	13	15.4	0.00		

ausgewertet nach Erhebungen der Tiroler Wasserkraftwerke-AG

Nr. 122 Steinberg am Rofan-Untersteinberg Mühlbach

Mst.Nr. 230904 Art: Schreibpegel Einzugsgebiet: 13.0 km²

Monat	I	II	III	IV	V	VI	VII	VIII	IX	X	XI	XII
Tag	Tägliche Abflüsse 2011 in m³/s											
1.	0.18	0.24	0.17	0.31	0.21	0.40	0.47	0.31	0.28	0.28	0.29	0.17
2.	0.18	0.24	0.17	0.31	0.21	0.37	0.45	0.30	0.27	0.27	0.29	0.17
3.	0.17	0.23	0.16	0.32	0.21	0.34	0.42	0.31	0.26	0.26	0.28	0.17
4.	0.17	0.23	0.16	0.33	0.21	0.32	0.38	0.41	0.26	0.25	0.28	0.17
5.	0.17	0.22	0.16	0.32	0.20	0.29	0.35	0.40	0.26	0.25	0.27	0.17
6.	0.17	0.22	0.16	0.30	0.19	0.28	0.34	0.41	0.25	0.25	0.27	0.17
7.	0.17	0.21	0.16	0.31	0.19	0.28	0.33	0.70	0.24	0.33	0.26	0.17
8.	0.16	0.21	0.16	0.35	0.19	0.27	0.33	1.00	0.24	0.33	0.26	0.17
9.	0.16	0.21	0.17	0.34	0.19	0.26	0.31	0.91	0.24	0.33	0.26	0.17
10.	0.17	0.21	0.17	0.31	0.19	0.24	0.31	1.06	0.23	1.68	0.25	0.17
11.	0.17	0.21	0.17	0.28	0.19	0.24	0.30	0.85	0.23	1.56	0.24	0.17
12.	0.17	0.20	0.17	0.26	0.20	0.23	0.28	0.74	0.23	1.07	0.24	0.17
13.	0.99	0.20	0.17	0.26	0.19	0.23	0.27	0.65	0.22	0.96	0.23	0.17
14.	1.41	0.20	0.17	0.25	0.24	0.22	0.28	0.58	0.21	0.81	0.23	0.17
15.	0.95	0.19	0.18	0.24	0.37	0.22	0.27	0.58	0.21	0.70	0.22	0.17
16.	0.74	0.19	0.18	0.24	0.27	0.22	0.26	0.53	0.20	0.63	0.22	0.17
17.	0.64	0.19	0.23	0.24	0.26	0.25	0.26	0.48	0.40	0.56	0.21	0.17
18.	0.55	0.19	0.39	0.24	0.26	0.57	0.30	0.44	0.67	0.50	0.21	0.17
19.	0.50	0.18	0.34	0.24	0.25	0.71	0.32	0.44	0.74	0.46	0.20	0.16
20.	0.46	0.18	0.32	0.24	0.26	0.50	0.56	0.40	0.68	0.44	0.20	0.16
21.	0.42	0.18	0.31	0.23	0.25	0.44	0.64	0.38	0.70	0.42	0.20	0.16
22.	0.39	0.18	0.31	0.23	0.23	0.40	0.48	0.37	0.63	0.40	0.19	0.16
23.	0.37	0.18	0.31	0.23	0.23	0.40	0.44	0.35	0.53	0.38	0.19	0.17
24.	0.35	0.17	0.31	0.24	0.21	0.39	0.45	0.34	0.46	0.37	0.19	0.18
25.	0.33	0.17	0.31	0.23	0.20	0.38	0.44	0.32	0.40	0.36	0.18	0.17
26.	0.31	0.17	0.31	0.22	0.19	0.37	0.41	0.31	0.37	0.36	0.18	0.17
27.	0.30	0.17	0.31	0.22	0.44	0.35	0.37	0.33	0.34	0.34	0.18	0.16
28.	0.29	0.17	0.31	0.22	0.51	0.33	0.35	0.31	0.32	0.32	0.17	0.16
29.	0.28		0.30	0.22	0.40	0.32	0.34	0.30	0.31	0.31	0.17	0.16
30.	0.26		0.30	0.22	0.36	0.54	0.33	0.29	0.29	0.30	0.17	0.16
31.	0.25		0.30		0.35		0.32	0.28		0.29		0.17
	Extremwerte in m³/s											
am	08.	28.	04.	30.	26.	16.	17.	31.	17.	06.	30.	20.
NQ	0.16	0.17	0.16	0.21	0.18	0.21	0.25	0.28	0.20	0.24	0.17	0.16
HQ	1.64	0.25	0.45	0.36	0.97	1.40	0.81	1.23	5.52	3.36	0.29	0.20
am	14.	01.	18.	08.	27.	18.	20.	10.	17.	10.	01.	31.
	Monatsmittel in m³/s(MQ),l/s.km²(Mq) bzw.Monatssummen in mm (h_A)											
MQ	0.38	0.20	0.24	0.27	0.25	0.35	0.37	0.49	0.35	0.51	0.22	0.17
Mq	29.3	15.2	18.2	20.4	19.5	26.6	28.2	37.4	27.3	39.2	17.3	12.8
h_A	79	37	49	53	52	69	76	100	71	105	45	33
Reihe: 2006-2010	Mittlere Monatsmittel in m³/s (MQ),l/s.km²(Mq) bzw. -summen in mm (h_A)											
MQ	0.20	0.17	0.31	0.72	0.57	0.63	0.54	0.46	0.54	0.27	0.31	0.26
Mq	15.6	13.1	23.5	55.5	43.8	48.2	41.2	35.6	41.9	20.9	23.9	20.3
h_A	42	32	63	144	117	125	110	95	109	56	62	53
Reihe: 1981-2011	Mittlere Monatsmittel mit Extremwerten in m³/s											
NQ	0.11	0.10	0.10	0.20	0.18	0.21	0.20	0.19	0.18	0.16	0.13	0.11
NQ_T	0.11	0.10	0.10	0.21	0.19	0.22	0.21	0.19	0.18	0.16	0.13	0.11
MNQ_T	0.18	0.18	0.21	0.38	0.41	0.37	0.31	0.29	0.26	0.23	0.21	0.20
NMQ	0.11	0.10	0.18	0.25	0.25	0.31	0.28	0.22	0.22	0.17	0.15	0.13
MQ	0.24	0.23	0.41	0.71	0.67	0.56	0.54	0.47	0.43	0.32	0.29	0.27
HMQ	0.39	0.40	1.02	1.31	1.86	1.25	1.13	0.90	1.09	0.66	0.79	0.58
MHQ	0.44	0.41	1.08	1.44	1.75	1.79	1.93	2.12	1.34	0.84	0.65	0.83
HQ	1.64	2.50	4.90	3.01	6.79	6.72	7.43	7.50	5.52	4.66	4.22	6.12

Jahreswerte in m³/s (Q),l/s.km²(Mq), mm (h_A)

	Berichtsjahr			Reihe: 2006 - 2010			Reihe: 1981 - 2011		
NQ	0.16	20.12.		0.10	14.03.2006		0.10	14.03.2006	
NQ_T	0.16	21.12.					0.10	14.03.2006	
$MJNQ_T$							0.15		
NJMQ							0.31		1986
MQ,Mq,h_A	0.32	24.4	769	0.42	32.4	1020	0.43	33.1	1044
HJMQ							0.58		2000
MJHQ							4.08		
HQ	5.52	17.09.		6.72	03.06.2010		7.50	06.08.1985	

NNQ seit 1966: .030 28.01.1977 HHQ seit 1966: 7.50 06.08.1985

Berichtsjahr(J)	Überschreitungsdauer der Abflüsse in Tagen								Reihe(R): 2006-2010		
m³/s	Tage(J)	Tage(R)	m³/s	Tage(J)	Tage(R)	m³/s	Tage(J)	Tage(R)	m³/s	Tage(J)	Tage(R)
10000			500			20.0			1.00	6	20.6
8000			350			16.0			0.80	12	35.4
6000			250			12.0			0.60	26	62.4
4000			180			9.00			0.40	69	122.8
3000			140			7.00			0.30	153	192.2
2000			100			5.00			0.20	275	301.2
1600			80.0			3.50		0.2	0.10	365	365.2
1200			60.0			2.50		1.0	0.06		
900			40.0			1.80		2.6	0.03		
700			30.0			1.40	3	9.0	0.00		

ausgewertet nach Erhebungen der Tiroler Wasserkraftwerke-AG

Abflüsse

Nr. 123 Mariathal
Brandenberger Ache

Mst.Nr. 201822 Art: Schreibpegel Einzugsgebiet: 272.6 km²

Monat	I	II	III	IV	V	VI	VII	VIII	IX	X	XI	XII
Tag	Tägliche Abflüsse 2011 in m³/s											
1.	4.51	4.12	3.45	8.50	3.54	24.4	19.8	6.56	4.46	5.15	3.16	2.22
2.	4.48	4.14	3.44	8.15	3.58	10.9	15.5	5.85	4.38	5.03	3.08	2.19
3.	4.30	4.01	3.35	7.93	4.75	8.27	11.0	7.12	4.29	4.93	3.03	2.24
4.	3.88	4.02	3.30	9.00	4.08	7.21	8.81	16.9	4.19	4.85	3.01	2.27
5.	3.80	3.99	3.37	7.86	3.55	6.62	7.49	12.1	4.96	4.77	2.96	2.47
6.	4.18	4.60	3.44	6.25	3.38	5.80	6.71	16.0	4.91	4.74	2.87	2.34
7.	4.49	5.23	3.34	6.68	3.33	5.40	6.14	32.0	4.24	15.0	2.87	2.42
8.	6.13	5.12	3.22	7.76	3.30	5.33	6.20	44.2	4.17	19.3	2.83	2.75
9.	6.96	4.63	3.39	6.68	3.25	5.25	5.69	26.9	4.45	17.0	2.76	2.49
10.	7.00	4.40	3.46	5.60	3.20	5.19	5.73	27.1	4.23	83.9	2.74	2.49
11.	5.95	4.45	3.53	4.88	3.20	5.10	7.05	15.7	4.05	51.9	2.69	2.59
12.	5.56	5.81	3.57	4.90	3.83	5.25	5.52	11.0	4.67	24.8	2.65	2.65
13.	65.6	5.84	4.39	5.28	5.11	4.99	5.35	8.91	4.22	22.1	2.65	3.01
14.	66.9	4.85	5.37	4.76	4.47	5.45	7.94	8.15	4.02	14.8	2.64	2.65
15.	28.9	4.64	5.87	4.83	24.4	4.98	7.10	17.4	3.95	9.83	2.57	3.45
16.	17.8	4.42	6.10	4.87	15.5	4.98	5.77	11.4	3.84	7.52	2.55	3.10
17.	13.2	4.21	8.78	4.98	11.4	9.26	5.36	8.35	5.78	6.12	2.52	4.13
18.	10.0	4.07	17.7	4.99	7.94	25.5	8.54	7.32	22.8	5.46	2.47	2.99
19.	8.74	3.99	10.7	4.71	6.09	27.8	12.1	7.37	35.7	5.08	2.44	2.68
20.	7.69	3.90	7.13	4.31	5.59	12.1	28.7	6.58	27.5	5.41	2.43	2.52
21.	6.89	3.89	5.98	4.24	5.70	9.06	37.0	6.04	19.0	4.95	2.42	2.58
22.	6.14	3.75	5.39	4.21	5.32	7.73	15.4	5.59	12.6	4.61	2.39	2.59
23.	5.30	3.54	5.49	4.09	5.31	12.6	12.3	5.29	9.54	4.22	2.35	4.14
24.	5.35	3.39	5.68	4.02	4.83	13.2	14.6	5.07	8.03	3.96	2.33	5.23
25.	5.20	3.59	6.06	4.08	4.46	9.99	13.0	4.95	7.07	3.89	2.29	3.69
26.	5.08	3.42	6.12	3.86	4.45	9.57	9.42	4.79	6.43	4.13	2.29	3.23
27.	4.80	3.50	6.92	3.82	21.8	8.34	8.13	7.19	6.01	3.89	2.28	3.11
28.	4.63	3.48	8.11	3.92	29.5	7.41	7.70	6.42	5.73	3.59	2.26	3.17
29.	4.37		6.84	3.85	13.2	6.58	9.25	4.96	5.54	3.42	2.25	3.25
30.	4.29		6.00	3.63	8.36	70.6	9.15	4.74	5.33	3.30	2.24	3.15
31.	4.22		5.97		9.41		8.09	4.53		3.24		3.11
	Extremwerte in m³/s											
am	05.	24.	08.	30.	11.	16.	13.	31.	17.	31.	25.	02.
NQ	3.68	2.96	3.06	3.58	3.19	4.64	5.14	4.48	3.77	3.19	2.23	2.18
HQ	115	6.90	21.0	11.3	75.5	124	80.0	70.8	65.8	203	3.21	7.16
am	13.	12.	18.	04.	27.	30.	21.	07.	18.	10.	01.	23.
	Monatsmittel in m³/s(MQ),l/s.km²(Mq) bzw.Monatssummen in mm (h_A)											
MQ	10.9	4.25	5.66	5.42	7.61	11.5	10.7	11.5	8.20	11.6	2.60	2.93
Mq	39.8	15.6	20.8	19.9	27.9	42.2	39.1	42.2	30.1	42.7	9.54	10.8
h_A	107	38	56	52	75	109	105	113	78	114	25	28

Reihe: 2006-2010	Mittlere Monatsmittel in m³/s (MQ),l/s.km²(Mq) bzw. -summen in mm (h_A)											
MQ	4.42	4.35	10.4	18.6	13.7	13.7	12.3	12.8	11.2	6.82	8.21	6.40
Mq	16.2	15.9	38.3	68.4	50.1	50.4	45.2	47.0	41.0	25.0	30.1	23.5
h_A	43	39	103	177	134	131	121	126	106	67	78	61
Reihe: 1976-2011	Mittlere Monatsmittel mit Extremwerten in m³/s											
NQ	0.89	1.82	2.15	3.58	3.19	3.03	2.64	1.99	1.84	1.81	1.73	1.35
NQ_T	1.08	2.17	2.69	3.63	3.20	3.15	2.71	2.04	2.14	1.87	1.74	1.62
MNQ_T	3.13	3.38	4.86	7.85	8.06	6.14	4.96	4.63	4.22	3.51	3.62	3.39
NMQ	2.64	2.90	4.67	5.42	7.61	5.60	4.56	2.90	3.88	2.37	2.60	2.93
MQ	5.42	6.04	12.0	17.5	16.0	13.1	12.3	11.4	9.59	7.03	6.76	6.41
HMQ	12.2	12.1	24.5	32.0	38.2	25.5	23.9	23.9	25.7	15.5	19.5	15.3
MHQ	23.0	23.4	47.4	47.4	55.6	75.9	86.8	92.3	53.7	38.2	30.0	34.4
HQ	115	180	179	91.9	247	284	274	317	149	203	165	202

Jahreswerte in m³/s (Q),l/s.km²(Mq), mm (h_A)									
	Berichtsjahr			Reihe: 2006 - 2010			Reihe: 1976 - 2011		
NQ	2.18	02.12.		1.82	12.02.2006		0.89	19.01.1980	
NQ_T	2.20	02.12.					1.08	20.01.1980	
$MJNQ_T$							2.52		
NJMQ							6.84		2003
MQ,Mq,h_A	7.77	28.5	899	10.4	38.1	1203	10.3	37.8	1192
HJMQ							13.4		1987
MJHQ							159		
HQ	203	10.10.		284	03.06.2010		317	06.08.1985	
NNQ seit 1976:	0.89	19.01.1980		HHQ seit 1976:	317	06.08.1985			

Berichtsjahr(J)	Überschreitungsdauer der Abflüsse in Tagen											Reihe(R): 2006-2010
m³/s	Tage(J)	Tage(R)	m³/s	Tage(J)	Tage(R)	m³/s	Tage(J)	Tage(R)	m³/s	Tage(J)	Tage(R)	
10000			500			20.0	23	40.4	1.00			
8000			350			16.0	32	58.8	0.80			
6000			250			12.0	49	88.6	0.60			
4000			180			9.00	67	126.6	0.40			
3000			140		0.2	7.00	104	176.0	0.30			
2000			100		0.6	5.00	182	250.2	0.20			
1600			80.0	1	1.2	3.50	286	321.0	0.10			
1200			60.0	4	2.2	2.50	343	363.2	0.06			
900			40.0	6	7.8	1.80	365	365.2	0.03			
700			30.0	9	16.6	1.40			0.00			

ausgewertet nach Erhebungen der Tiroler Wasserkraftwerke-AG
Im Jan,Feb nach ergänzten Wasserständen ermittelt

Nr. 124 Unterwindau
Windauer Ache

Mst.Nr. 202218 Art: Schreibpegel Einzugsgebiet: 82.1 km²

Monat	I	II	III	IV	V	VI	VII	VIII	IX	X	XI	XII
Tag	Tägliche Abflüsse 2011 in m³/s											
1.	1.25	1.20	0.96	3.72	1.88	3.22	3.98	2.16	1.41	1.43	1.50	0.76
2.	1.29	1.19	0.92	3.58	2.03	2.55	3.38	1.92	1.40	1.35	1.45	0.74
3.	1.14	1.20	0.89	3.92	3.07	2.26	2.73	5.85	1.30	1.30	1.41	0.75
4.	0.91	1.27	0.89	4.51	1.85	2.00	2.31	5.41	1.22	1.25	1.37	0.78
5.	0.91	1.24	0.90	3.07	1.53	1.72	2.03	3.32	4.64	1.19	1.36	0.89
6.	1.14	1.27	0.90	2.71	1.54	1.59	1.83	2.80	2.27	1.17	1.29	0.77
7.	1.43	1.24	0.86	4.60	1.70	1.51	1.67	5.52	1.52	7.58	1.24	0.79
8.	1.68	1.22	0.84	6.08	1.84	1.88	1.58	12.8	1.51	5.89	1.19	0.84
9.	1.49	1.14	0.90	4.56	1.71	2.70	1.46	9.17	1.84	6.03	1.16	0.73
10.	1.42	1.15	0.98	3.40	1.63	3.47	1.38	8.00	1.35	23.2	1.14	0.73
11.	1.34	1.18	1.00	2.83	1.67	3.70	2.89	5.33	1.21	12.7	1.14	0.72
12.	1.25	1.38	1.06	3.13	2.19	3.83	1.47	4.23	1.30	6.88	1.09	0.77
13.	6.42	1.28	1.26	2.77	2.21	2.81	1.38	3.69	1.16	7.44	1.04	0.78
14.	7.43	1.18	1.47	2.27	2.90	2.99	3.56	3.66	1.23	5.19	1.03	0.76
15.	4.50	1.13	1.53	2.00	8.74	2.15	3.02	7.14	1.19	3.89	1.01	0.81
16.	3.15	1.13	1.66	1.89	3.84	2.16	1.74	4.00	1.11	3.29	1.00	0.78
17.	2.66	1.09	2.81	1.94	4.20	2.67	1.50	3.08	1.12	2.97	0.97	0.85
18.	2.33	1.08	4.10	2.04	4.63	7.51	3.07	2.71	4.83	2.69	0.94	0.67
19.	2.36	1.07	2.40	2.18	3.20	7.28	2.27	2.95	7.78	2.66	0.91	0.62
20.	1.98	1.04	1.82	2.38	4.34	3.68	9.91	2.77	6.06	3.32	0.90	0.57
21.	1.80	1.04	1.54	2.58	4.82	2.78	7.15	2.20	6.30	2.66	0.88	0.76
22.	1.63	1.01	1.49	2.81	3.67	2.63	3.97	1.98	5.38	2.38	0.88	0.78
23.	1.36	0.91	1.50	2.63	3.18	6.43	4.45	1.85	3.91	2.23	0.85	0.96
24.	1.63	0.86	1.57	2.71	2.61	5.25	6.29	1.71	2.85	2.09	0.81	0.94
25.	1.71	1.05	1.73	2.62	2.32	3.86	4.38	1.62	2.35	2.33	0.80	0.91
26.	1.61	0.94	1.75	2.32	2.47	3.49	3.25	1.48	2.08	2.56	0.80	0.76
27.	1.51	0.98	2.04	2.12	9.90	2.65	2.75	2.82	1.92	2.06	0.81	0.74
28.	1.40	1.00	2.91	2.04	9.11	2.23	3.80	1.96	1.76	1.81	0.80	0.74
29.	1.34		2.14	1.92	5.04	1.99	3.73	1.61	1.64	1.74	0.77	0.75
30.	1.32		1.97	1.83	3.24	6.76	3.11	1.55	1.52	1.65	0.77	0.75
31.	1.26		2.13		2.89		2.50	1.42		1.56		0.77
	Extremwerte in m³/s											
am	04.	24.	08.	30.	06.	07.	10.	31.	17.	06.	29.	20.
NQ	0.73	0.53	0.64	1.59	1.37	1.41	1.29	1.34	1.00	1.16	0.77	0.38
HQ	10.4	1.50	5.60	8.17	33.7	29.4	22.9	25.8	14.8	56.7	1.53	1.16
am	13.	12.	17.	07.	27.	18.	20.	08.	18.	10.	01.	16.
	Monatsmittel in m³/s(MQ),l/s.km²(Mq) bzw.Monatssummen in mm (h_A)											
MQ	2.02	1.12	1.58	2.91	3.42	3.32	3.18	3.76	2.50	4.02	1.04	0.77
Mq	24.6	13.7	19.2	35.4	41.6	40.5	38.7	45.9	30.5	48.9	12.7	9.41
h_A	66	33	51	92	112	105	104	123	79	131	33	24

Reihe: 2006-2010	Mittlere Monatsmittel in m³/s (MQ),l/s.km²(Mq) bzw. -summen in mm (h_A)											
MQ	1.16	1.06	2.20	5.33	6.51	5.33	4.38	4.57	4.31	2.31	2.40	1.57
Mq	14.1	13.0	26.7	64.9	79.3	65.0	53.4	55.7	52.5	28.1	29.3	19.1
h_A	38	31	72	168	212	168	143	149	136	75	76	49
Reihe: 1990-2011	Mittlere Monatsmittel mit Extremwerten in m³/s											
NQ	0.39	0.41	0.47	1.32	1.37	1.41	1.19	0.86	1.00	1.07	0.77	0.35
NQ_T	0.47	0.67	0.71	1.48	1.53	1.51	1.26	0.89	1.11	1.09	0.77	0.42
MNQ_T	0.89	0.98	1.28	2.47	3.94	2.76	2.08	1.76	1.86	1.54	1.46	1.05
NMQ	0.93	0.84	1.58	2.39	3.42	2.65	2.03	1.55	1.48	1.35	1.04	0.77
MQ	1.27	1.29	2.61	4.87	6.72	5.16	4.67	4.00	3.54	2.64	2.14	1.57
HMQ	2.02	2.08	4.10	8.41	11.9	9.69	7.87	7.47	7.77	5.58	3.78	2.31
MHQ	3.18	4.81	9.19	15.3	21.7	31.0	46.6	36.9	20.4	14.6	8.18	4.72
HQ	10.4	54.9	22.0	34.6	39.9	63.2	132	91.6	34.4	56.7	32.5	25.7

Jahreswerte in m³/s (Q),l/s.km²(Mq), mm (h_A)									
	Berichtsjahr			Reihe: 2006 - 2010			Reihe: 1990 - 2011		
NQ	0.38	20.12.		0.35	22.12.2006		0.35	22.12.2006	
NQ_T	0.56	20.12.					0.42	30.12.2006	
$MJNQ_T$							0.80		
NJMQ							2.48		2011
MQ,Mq,h_A	2.48	30.2	953	3.45	42.1	1327	3.38	41.2	1299
HJMQ							4.31		1995
MJHQ							56.4		
HQ	56.7	10.10.		132	28.07.2006		132	28.07.2006	
NNQ seit 1989:	0.35	22.12.2006		HHQ seit 1989:	132	28.07.2006			

Berichtsjahr(J)	Überschreitungsdauer der Abflüsse in Tagen											Reihe(R): 2006-2010
m³/s	Tage(J)	Tage(R)	m³/s	Tage(J)	Tage(R)	m³/s	Tage(J)	Tage(R)	m³/s	Tage(J)	Tage(R)	
10000			500			20.0	1	0.2	1.00	304	324.4	
8000			350			16.0	1	1.4	0.80	339	354.8	
6000			250			12.0	3	6.6	0.60	364	362.0	
4000			180			9.00	7	18.0	0.40	365	365.2	
3000			140			7.00	17	42.4	0.30			
2000			100			5.00	35	78.2	0.20			
1600			80.0			3.50	68	127.0	0.10			
1200			60.0			2.50	125	177.2	0.06			
900			40.0			1.80	183	236.8	0.03			
700			30.0			1.40	237	282.8	0.00			

Im Feb nach ergänzten Wasserständen ermittelt

Abflüsse

Nr. 125 Hörbrunn
Kelchsauer Ache

Mst.Nr. 201848 Art: Schreibpegel Einzugsgebiet: 134.5 km²

Monat	I	II	III	IV	V	VI	VII	VIII	IX	X	XI	XII
Tag	Tägliche Abflüsse 2011 in m³/s											
1.	1.79	1.53	1.30	3.48	3.99	6.42	5.32	4.86	3.25	4.16	3.15	1.78
2.	1.67	1.54	1.17	3.74	4.16	5.74	5.04	4.62	3.17	4.01	3.09	1.73
3.	1.75	1.55	1.05	4.20	5.26	5.63	4.44	7.40	3.23	3.80	3.04	1.82
4.	1.96	1.63	1.14	4.19	3.58	5.51	4.59	7.31	3.13	3.73	3.07	1.87
5.	2.17	1.64	1.13	3.06	3.41	5.29	4.45	5.94	5.55	3.53	2.92	2.00
6.	2.16	1.57	1.09	2.91	3.69	4.95	4.44	5.85	4.07	3.56	2.89	1.72
7.	2.16	1.60	1.12	5.17	4.26	4.78	4.35	7.96	3.28	7.16	2.79	1.82
8.	2.30	1.57	1.12	6.95	4.68	4.93	4.08	12.9	3.12	5.25	2.69	1.84
9.	2.08	1.49	1.23	5.70	4.55	5.50	4.12	9.94	3.47	4.99	2.58	1.74
10.	2.04	1.45	1.26	4.80	4.56	5.69	4.03	8.49	3.19	19.3	2.50	1.78
11.	2.00	1.60	1.28	4.25	4.66	5.99	5.27	7.06	3.08	11.4	2.43	1.79
12.	1.94	1.88	1.33	4.06	5.50	6.21	4.13	6.61	3.12	8.43	2.36	1.77
13.	8.95	1.68	1.49	3.49	5.70	5.51	3.98	6.27	2.88	8.95	2.30	1.75
14.	9.19	1.62	1.74	3.07	5.94	5.74	5.98	6.11	2.85	7.32	2.21	1.73
15.	5.42	1.53	1.75	2.96	10.3	5.47	5.05	7.75	2.82	5.87	2.14	1.72
16.	3.70	1.52	1.78	2.84	6.05	5.36	4.12	6.22	2.78	5.30	2.09	1.82
17.	2.98	1.46	2.80	3.02	6.20	5.62	3.96	5.79	2.82	5.03	2.08	1.85
18.	2.59	1.44	3.72	3.25	7.18	8.34	5.07	5.57	6.69	4.73	2.05	1.59
19.	2.67	1.48	2.27	3.57	6.17	8.53	4.33	5.78	8.28	4.50	2.00	1.57
20.	2.19	1.43	1.77	4.04	7.04	5.93	8.65	5.59	7.42	4.96	1.97	1.68
21.	2.05	1.35	1.53	4.60	8.21	5.78	6.57	5.00	7.88	4.44	1.98	1.64
22.	1.85	1.25	1.59	5.28	7.90	5.89	5.35	4.69	7.59	4.15	1.97	1.66
23.	2.19	1.21	1.68	4.96	7.11	8.31	5.93	4.47	6.88	4.03	1.94	1.89
24.	2.32	1.56	1.95	4.88	6.74	6.86	6.88	4.32	5.84	3.96	1.88	1.79
25.	1.78	1.37	2.13	4.79	6.45	5.77	5.71	4.27	5.26	4.13	1.80	1.72
26.	1.82	1.34	2.11	4.41	6.33	5.71	5.35	3.96	4.93	4.38	1.80	1.76
27.	1.73	1.33	2.25	3.93	12.1	5.69	5.19	4.38	4.74	4.14	1.81	1.68
28.	1.60	1.45	2.96	3.77	9.99	5.39	5.83	3.76	4.52	3.60	1.81	1.58
29.	1.78		2.41	3.92	8.33	5.10	5.98	3.58	4.32	3.47	1.78	1.58
30.	1.64		2.15	3.83	7.20	6.85	5.43	3.51	4.14	3.37	1.81	1.67
31.	1.94		2.45		6.75		5.18	3.45		3.30		1.69
	Extremwerte in m³/s											
am	31.	24.	08.	01.	06.	15.	12.	31.	17.	31.	29.	01.
NQ	1.28	0.61	0.66	1.86	2.84	3.41	2.67	3.01	2.38	3.06	1.69	1.21
HQ	14.4	2.60	4.69	9.40	32.0	23.8	14.7	23.8	17.2	41.7	3.44	2.53
am	13.	24.	17.	07.	27.	18.	20.	08.	18.	10.	01.	05.
	Monatsmittel in m³/s(MQ),l/s.km²(Mq) bzw.Monatssummen in mm (h_A)											
MQ	2.66	1.50	1.77	4.10	6.26	5.95	5.12	5.92	4.48	5.45	2.30	1.74
Mq	19.8	11.2	13.1	30.5	46.5	44.2	38.1	44.0	33.3	40.5	17.1	13.0
h_A	53	27	35	79	125	115	102	118	86	108	44	34

Reihe: 2006-2010	Mittlere Monatsmittel in m³/s (MQ),l/s.km²(Mq) bzw. -summen in mm (h_A)											
MQ	1.74	1.44	3.03	6.75	10.1	9.10	7.11	7.64	7.34	4.13	3.71	2.55
Mq	12.9	10.7	22.5	50.2	75.1	67.7	52.8	56.8	54.6	30.7	27.6	19.0
h_A	35	26	60	130	201	175	142	152	141	82	71	49
Reihe: 1992-2011	**Mittlere Monatsmittel mit Extremwerten in m³/s**											
NQ	0.73	0.61	0.66	1.34	2.65	1.49	1.41	1.14	1.54	1.54	1.25	0.73
NQ_T	0.91	0.75	0.84	1.61	3.41	2.24	1.78	1.41	2.05	1.87	1.56	1.12
MNQ_T	1.44	1.42	1.76	3.55	7.00	5.81	4.16	3.87	4.06	3.11	2.56	1.81
NMQ	1.04	0.89	1.77	4.10	5.84	4.38	3.82	2.44	3.49	2.64	1.91	1.57
MQ	1.90	1.75	3.46	6.45	10.6	9.01	7.62	6.60	6.27	4.61	3.54	2.47
HMQ	2.66	3.01	5.60	9.11	19.1	14.6	11.8	10.0	10.8	9.00	6.34	3.72
MHQ	5.10	3.47	11.1	18.4	25.0	33.2	40.8	35.7	22.5	17.4	9.68	4.93
HQ	14.4	9.91	24.4	36.4	45.5	51.1	67.4	63.3	34.4	47.0	31.4	8.58

Jahreswerte in m³/s (Q),l/s.km²(Mq), mm (h_A)

	Berichtsjahr			Reihe: 2006 - 2010			Reihe: 1992 - 2011		
NQ	0.61	24.02.		0.67	26.02.2009		0.61	24.02.2011	
NQ_T	1.05	03.03.					0.75	26.02.2009	
$MJNQ_T$							1.23		
NJMQ							3.88		2003
MQ,Mq,h_A	3.95	29.4	927	5.42	40.3	1272	5.38	40.0	1261
HJMQ							6.48		1999
MJHQ							46.1		
HQ	41.7	10.10.		47.4	16.08.2008		67.4	17.07.2002	

NNQ seit 1971: 0.46 15.11.1983 **HHQ seit** 1971: 80.7 06.08.1985

Berichtsjahr(J) Überschreitungsdauer der Abflüsse in Tagen Reihe(R): 2006-2010

m³/s	Tage(J)	Tage(R)	m³/s	Tage(J)	Tage(R)	m³/s	Tage(J)	Tage(R)	m³/s	Tage(J)	Tage(R)
10000			**500**			**20.0**		1.2	**1.00**	365	358.2
8000			**350**			**16.0**	1	9.0	**0.80**		364.6
6000			**250**			**12.0**	3	28.6	**0.60**		365.2
4000			**180**			**9.00**	8	56.8	**0.40**		
3000			**140**			**7.00**	34	95.4	**0.30**		
2000			**100**			**5.00**	111	156.2	**0.20**		
1600			**80.0**			**3.50**	190	219.6	**0.10**		
1200			**60.0**			**2.50**	234	276.6	**0.06**		
900			**40.0**			**1.80**	286	316.8	**0.03**		
700			**30.0**		0.2	**1.40**	347	331.8	**0.00**		

durch Kraftwerksbetrieb beeinflusst
Im Jän durch Eis beeinflusst
Im Jän,Feb,Okt,Nov nach ergänzten Wasserständen ermittelt

Nr. 126 Bruckhäusl
Brixentaler Ache

Mst.Nr. 201863 Art: Schreibpegel Einzugsgebiet: 322.3 km²

Monat	I	II	III	IV	V	VI	VII	VIII	IX	X	XI	XII
Tag	Tägliche Abflüsse 2011 in m³/s											
1.	4.09	4.55	4.08	9.61	7.52	14.1	13.2	9.29	6.65	6.91	6.16	3.64
2.	4.11	4.53	3.97	9.92	7.64	11.9	12.2	8.66	6.66	6.65	5.74	3.57
3.	3.98	4.61	3.81	10.6	11.1	10.8	10.6	17.0	6.31	6.50	5.80	3.60
4.	3.33	4.66	3.85	11.8	7.57	10.1	9.60	17.8	6.05	6.33	5.43	3.66
5.	3.51	4.73	3.87	9.34	6.69	9.38	8.96	12.2	12.8	6.17	5.40	4.06
6.	4.16	4.88	3.90	8.08	6.63	8.86	8.44	11.0	8.77	6.04	5.33	3.58
7.	4.41	4.92	3.83	11.2	7.18	8.34	8.01	18.3	6.81	17.5	5.14	3.70
8.	4.93	4.89	3.60	14.5	7.66	8.97	7.78	35.5	6.62	14.0	4.98	3.99
9.	4.58	4.66	3.89	12.2	7.49	11.2	7.32	27.3	7.10	14.0	4.89	3.56
10.	4.47	4.50	4.15	10.3	7.26	11.7	7.09	22.6	6.21	51.7	4.83	3.61
11.	4.31	4.71	4.27	9.00	7.36	12.6	9.88	16.2	5.83	31.8	4.74	3.57
12.	4.18	5.42	4.34	9.56	8.56	13.2	7.15	13.8	5.98	20.2	4.66	3.63
13.	18.6	5.16	4.84	9.03	9.36	10.8	6.94	12.6	5.65	20.0	4.61	3.74
14.	21.4	4.81	5.40	7.84	9.58	11.4	12.2	11.8	5.65	16.3	4.48	3.60
15.	13.9	4.59	5.51	7.29	25.4	9.57	11.0	19.6	5.65	13.2	4.39	3.77
16.	10.3	4.50	5.83	6.91	13.0	9.74	7.96	13.3	5.37	11.8	4.28	3.65
17.	8.77	4.45	8.80	6.90	12.2	10.8	7.15	11.3	5.43	10.8	4.16	3.99
18.	7.83	4.32	13.9	7.19	13.3	21.0	10.4	10.5	14.4	10.1	4.11	3.30
19.	7.94	4.35	8.71	7.40	10.8	23.8	8.68	10.6	24.3	9.47	4.00	3.21
20.	7.04	4.27	7.03	7.88	13.5	13.9	23.0	10.7	17.5	11.8	3.97	2.90
21.	6.54	4.33	6.14	8.46	16.5	11.8	18.7	9.15	17.1	9.83	3.96	3.32
22.	6.06	4.15	5.81	9.33	13.2	11.1	12.2	8.60	15.6	9.07	3.90	3.44
23.	5.17	3.80	5.80	8.84	12.3	19.3	13.2	8.06	12.9	8.79	3.83	3.98
24.	5.78	3.53	5.86	8.91	10.6	17.8	17.7	7.84	10.7	8.42	3.90	4.11
25.	5.83	4.18	6.30	8.76	9.81	14.4	14.0	7.45	9.39	8.58	3.74	3.87
26.	5.77	3.86	6.40	8.37	10.2	13.0	11.6	7.16	8.65	9.12	3.73	3.65
27.	5.53	4.01	6.66	7.78	28.7	11.1	10.5	9.43	8.18	8.19	3.74	3.59
28.	5.27	4.17	9.27	7.60	29.1	10.0	12.2	8.18	7.78	7.29	3.66	3.57
29.	5.02		7.36	7.48	18.5	9.28	13.1	7.26	7.43	6.92	3.66	3.55
30.	4.91		6.78	7.31	14.0	18.6	11.8	7.02	7.20	6.65	3.66	3.54
31.	4.70		7.08		13.5		10.2	6.82		6.43		3.49
	Extremwerte in m³/s											
am	04.	24.	08.	19.	06.	15.	08.	31.	13.	27.	26.	12.
NQ	2.27	1.95	2.68	5.32	5.03	6.03	4.38	3.99	2.51	1.78	0.78	1.08
HQ	31.1	6.15	17.1	18.3	83.5	74.1	44.6	66.2	39.7	128	8.92	7.23
am	13.	04.	18.	07.	27.	18.	20.	08.	18.	10.	03.	23.
	Monatsmittel in m³/s(MQ),l/s.km²(Mq) bzw.Monatssummen in mm (h_A)											
MQ	6.66	4.48	5.84	8.98	12.1	12.6	11.1	12.8	9.16	12.3	4.50	3.63
Mq	20.7	13.9	18.1	27.9	37.7	39.1	34.3	39.7	28.4	38.1	13.9	11.3
h_A	55	34	49	72	101	101	92	106	74	102	36	29

Reihe: 2006-2010	Mittlere Monatsmittel in m³/s (MQ),l/s.km²(Mq) bzw. -summen in mm (h_A)											
MQ	4.21	3.69	7.61	15.7	19.5	17.9	14.8	15.2	14.8	8.66	7.81	5.81
Mq	13.1	11.4	23.6	48.7	60.4	55.6	46.1	47.3	45.8	26.9	24.2	18.0
h_A	35	28	63	126	162	144	123	127	119	72	63	47
Reihe: 1951-2011	**Mittlere Monatsmittel mit Extremwerten in m³/s**											
NQ	0.05	.043	.041	1.83	5.03	2.15	0.39	0.09	0.10	.049	0.05	0.07
NQ_T	0.90	1.18	1.80	2.16	6.10	5.95	3.77	3.30	3.23	2.40	1.98	1.26
MNQ_T	3.30	3.35	4.35	7.91	12.4	12.0	8.78	7.38	6.47	5.19	4.66	3.78
NMQ	1.58	2.18	3.37	6.23	11.5	10.2	7.68	5.97	5.50	3.81	3.44	1.71
MQ	4.38	4.58	8.01	13.7	19.7	19.2	16.3	13.6	10.6	8.05	6.50	5.44
HMQ	7.72	7.75	15.5	23.5	39.3	38.2	35.1	24.0	25.1	18.4	13.2	10.3
MHQ	9.81	10.4	22.5	32.3	49.8	63.8	77.0	66.2	38.4	26.2	16.6	14.7
HQ	31.1	84.4	62.6	83.0	121	180	240	212	95.0	128	72.8	75.1

Jahreswerte in m³/s (Q),l/s.km²(Mq), mm (h_A)

	Berichtsjahr			Reihe: 2006 - 2010			Reihe: 1951 - 2011		
NQ	0.78	26.11.		0.45	28.02.2006		.041	13.03.1996	
NQ_T	2.89	20.12.					0.90	13.01.1960	
$MJNQ_T$							2.86		
NJMQ							7.84		1971
MQ,Mq,h_A	8.71	27.0	852	11.4	35.3	1115	10.9	33.7	1063
HJMQ							15.3		1970
MJHQ							97.7		
HQ	128	10.10.		141	03.06.2010		240	29.07.1969	

NNQ seit 1951: .041 13.03.1996 **HHQ seit** 1951: 240 29.07.1969

Berichtsjahr(J) Überschreitungsdauer der Abflüsse in Tagen Reihe(R): 2006-2010

m³/s	Tage(J)	Tage(R)	m³/s	Tage(J)	Tage(R)	m³/s	Tage(J)	Tage(R)	m³/s	Tage(J)	Tage(R)
10000			**500**			**20.0**	15	50.2	**1.00**		
8000			**350**			**16.0**	32	78.0	**0.80**		
6000			**250**			**12.0**	69	124.4	**0.60**		
4000			**180**			**9.00**	133	180.6	**0.40**		
3000			**140**			**7.00**	200	232.6	**0.30**		
2000			**100**			**5.00**	258	293.8	**0.20**		
1600			**80.0**			**3.50**	358	336.8	**0.10**		
1200			**60.0**		0.4	**2.50**	365	365.2	**0.06**		
900			**40.0**	1	3.6	**1.80**			**0.03**		
700			**30.0**	3	11.0	**1.40**			**0.00**		

durch Kraftwerksbetrieb beeinflusst

Abflüsse

Nr. 127 Kirchbichl - Bichlwang
Inn

Mst.Nr. 201889 Art: Schreibpegel Einzugsgebiet: 9310.0 km²

Zuleitungen aus: 248.7 km² Ableitungen aus: 163.8 km² E(wirksam): 9394.9 km²

Monat	I	II	III	IV	V	VI	VII	VIII	IX	X	XI	XII
Tag	**Tägliche Abflüsse 2011 in m³/s**											
1.	110	197	144	145	161	486	473	296	309	271	167	169
2.	101	189	126	153	170	417	386	316	297	231	203	171
3.	125	162	142	161	233	370	308	342	275	229	205	156
4.	140	132	143	181	219	389	306	415	261	244	197	137
5.	124	133	125	171	206	397	339	345	376	254	181	121
6.	114	116	101	168	202	453	330	360	344	264	162	157
7.	114	111	94.6	172	210	453	348	382	310	316	163	186
8.	107	136	105	215	195	418	369	629	297	274	187	160
9.	103	146	104	200	236	439	342	586	266	245	207	136
10.	102	136	121	209	281	434	326	503	248	492	224	156
11.	124	124	123	199	308	439	374	446	218	591	185	118
12.	118	113	113	208	308	379	362	451	243	465	175	122
13.	228	115	112	197	303	348	372	405	267	447	150	147
14.	286	118	129	194	314	420	454	355	256	390	185	173
15.	187	141	139	160	399	459	444	461	242	334	209	149
16.	158	155	130	153	341	470	347	452	245	280	229	142
17.	149	153	156	149	329	450	297	455	223	275	217	136
18.	152	152	179	161	317	504	389	445	325	257	208	147
19.	162	143	129	155	333	619	476	438	527	252	171	158
20.	167	111	117	170	342	515	477	369	425	279	140	140
21.	174	131	104	164	310	468	459	348	407	268	164	153
22.	162	150	129	177	313	456	384	377	409	255	195	139
23.	146	149	129	177	331	538	345	412	395	207	217	127
24.	175	149	124	164	351	562	346	419	380	210	206	121
25.	157	146	126	156	395	470	322	390	333	247	192	105
26.	177	116	130	178	407	396	343	373	326	273	158	96.2
27.	171	107	112	209	520	434	332	405	373	234	130	93.9
28.	157	123	119	217	598	471	351	308	347	239	155	101
29.	127		134	203	440	494	361	288	324	200	177	119
30.	120		134	181	393	569	293	308	299	169	188	113
31.	177		133		451		270	287		168		113
	Extremwerte in m³/s											
am	02.	26.	07.	17.	01.	13.	12.	28.	11.	03.	10.	29.
NQ	90.8	91.6	76.3	123	144	300	70.9	238	183	144	95.1	82.6
HQ	345	253	223	260	812	713	593	727	606	826	311	269
am	14.	01.	18.	08.	28.	19.	21.	09.	18.	10.	24.	08.
	Monatsmittel in m³/s(MQ),l/s.km²(Mq) bzw.Monatssummen in mm (h_A)											
MQ	149	138	126	178	320	457	365	399	318	286	185	138
Mq	15.8	14.7	13.4	19.0	34.0	48.7	38.9	42.5	33.9	30.4	19.7	14.6
h_A	42	35	36	49	91	126	104	114	88	81	51	38

Reihe: 2006-2010	**Mittlere Monatsmittel in m³/s (MQ),l/s.km²(Mq) bzw. -summen in mm (h_A)**											
MQ	126	127	145	221	434	565	499	440	321	214	169	145
Mq	13.5	13.5	15.4	23.5	46.2	60.1	53.1	46.8	34.2	22.8	18.0	15.4
h_A	36	33	41	61	124	156	142	125	89	61	47	40
Reihe: 1971-2011	**Mittlere Monatsmittel mit Extremwerten in m³/s**											
NQ	47.2	43.7	7.42	4.87	44.7	126	70.9	115	65.0	14.6	14.6	34.5
NQ_T	78.2	81.2	77.9	101	122	243	259	199	131	105	99.6	80.9
MNQ_T	106	107	112	142	245	382	401	309	218	163	135	110
NMQ	106	100	104	131	207	378	327	267	198	133	118	108
MQ	140	141	160	209	415	568	549	440	310	230	178	149
HMQ	181	176	236	363	758	802	885	647	390	371	303	210
MHQ	234	231	279	371	754	962	963	867	551	430	305	265
HQ	411	603	644	696	1418	1767	1855	2454	1076	862	742	701

Jahreswerte in m³/s (Q),l/s.km²(Mq), mm (h_J)

	Berichtsjahr			**Reihe:** 2006 - 2010			**Reihe:** 1971 - 2011		
NQ	70.9	12.07.		7.42	10.03.2006		4.87	08.04.1996	
NQ_T	93.9	27.12.					77.9	14.03.2005	
$MJNQ_T$							97.7		
NJMQ							217		1972
MQ,Mq,h_A	256	27.2	858	285	30.4	958	292	31.0	979
HJMQ							374		1999
MJHQ							1156		
HQ	826	10.10.		1270	14.07.2008		2454	23.08.2005	

NNQ seit 1951: 4.87 08.04.1996 **HHQ seit** 1951: 2454 23.08.2005

Berichtsjahr(J)	**Überschreitungsdauer der Abflüsse in Tagen**					**Reihe(R):** 2006-2010					
m³/s	**Tage(J)**	**Tage(R)**	**m³/s**	**Tage(J)**	**Tage(R)**	**m³/s**	**Tage(J)**	**Tage(R)**	**m³/s**	**Tage(J)**	**Tage(R)**
10000			**500**	13	47.6	**20.0**			**1.00**		
8000			**350**	88	111.0	**16.0**			**0.80**		
6000			**250**	158	159.0	**12.0**			**0.60**		
4000			**180**	216	214.6	**9.00**			**0.40**		
3000			**140**	294	284.6	**7.00**			**0.30**		
2000			**100**	362	355.4	**5.00**			**0.20**		
1600			**80.0**	365	364.8	**3.50**			**0.10**		
1200			**60.0**		365.2	**2.50**			**0.06**		
900		1.8	**40.0**			**1.80**			**0.03**		
700		11.2	**30.0**			**1.40**			**0.00**		

ausgewertet nach Erhebungen der Tiroler Wasserkraftwerke-AG
siehe Tabelle Überleitungen u. Speicherungen d. Berichtsjahrs
durch Kraftwerksbetrieb beeinflusst
Abfluss: Turbinendurchfluss + Überwasser in der Innschleife

Nr. 129 Söll
Stampfangerbach

Mst.Nr. 202135 Art: Schreibpegel Einzugsgebiet: 20.9 km²

Monat	I	II	III	IV	V	VI	VII	VIII	IX	X	XI	XII
Tag	**Tägliche Abflüsse 2011 in m³/s**											
1.	0.10	0.16	0.15	0.58	0.20	0.60	0.58	0.25	0.17	0.19	0.31	0.16
2.	0.10	0.16	0.14	0.52	0.24	0.44	0.52	0.25	0.17	0.18	0.31	0.15
3.	0.10	0.16	0.14	0.49	0.33	0.37	0.45	0.57	0.16	0.18	0.29	0.15
4.	0.10	0.16	0.14	0.58	0.22	0.31	0.39	0.58	0.16	0.18	0.29	0.17
5.	0.10	0.17	0.14	0.52	0.19	0.28	0.35	0.36	0.30	0.18	0.27	0.18
6.	0.10	0.18	0.14	0.45	0.21	0.28	0.32	0.29	0.21	0.18	0.27	0.16
7.	0.10	0.18	0.14	0.53	0.23	0.25	0.30	0.60	0.18	0.85	0.27	0.16
8.	0.12	0.18	0.13	0.61	0.17	0.27	0.30	1.06	0.18	0.73	0.27	0.18
9.	0.13	0.17	0.14	0.52	0.16	0.30	0.24	0.82	0.18	0.79	0.27	0.15
10.	0.13	0.17	0.15	0.39	0.14	0.29	0.27	0.70	0.17	3.86	0.27	0.15
11.	0.12	0.18	0.15	0.35	0.14	0.32	0.31	0.50	0.16	2.34	0.26	0.14
12.	0.12	0.23	0.15	0.38	0.18	0.33	0.27	0.41	0.15	1.42	0.24	0.16
13.	0.90	0.22	0.16	0.37	0.21	0.28	0.27	0.36	0.14	1.20	0.24	0.16
14.	1.04	0.20	0.18	0.31	0.35	0.30	0.48	0.43	0.13	0.93	0.24	0.15
15.	0.72	0.19	0.19	0.29	1.08	0.26	0.32	0.69	0.13	0.76	0.25	0.15
16.	0.52	0.18	0.20	0.28	0.56	0.29	0.29	0.44	0.13	0.66	0.23	0.16
17.	0.42	0.17	0.38	0.28	0.43	0.34	0.26	0.37	0.20	0.59	0.23	0.15
18.	0.35	0.17	0.68	0.27	0.31	0.92	0.26	0.33	0.64	0.54	0.23	0.15
19.	0.34	0.17	0.40	0.27	0.25	0.77	0.26	0.31	1.06	0.52	0.22	0.14
20.	0.29	0.17	0.30	0.29	0.66	0.45	0.59	0.29	0.74	0.58	0.21	0.14
21.	0.26	0.17	0.26	0.29	0.64	0.35	0.65	0.26	0.59	0.49	0.21	0.14
22.	0.23	0.16	0.25	0.28	0.39	0.33	0.39	0.24	0.42	0.45	0.20	0.14
23.	0.19	0.14	0.24	0.26	0.35	0.54	0.33	0.24	0.34	0.43	0.19	0.19
24.	0.20	0.14	0.25	0.24	0.26	0.52	0.50	0.22	0.29	0.41	0.19	0.24
25.	0.21	0.15	0.28	0.24	0.22	0.42	0.43	0.23	0.27	0.41	0.18	0.20
26.	0.21	0.15	0.30	0.24	0.34	0.39	0.35	0.21	0.24	0.43	0.18	0.18
27.	0.20	0.15	0.40	0.25	1.09	0.35	0.31	0.27	0.23	0.39	0.18	0.17
28.	0.19	0.15	0.45	0.25	1.14	0.31	0.30	0.24	0.22	0.36	0.17	0.16
29.	0.18		0.36	0.21	0.63	0.34	0.31	0.22	0.21	0.33	0.17	0.16
30.	0.18		0.33	0.22	0.44	0.86	0.29	0.20	0.20	0.33	0.16	0.16
31.	0.17		0.36		0.51		0.26	0.19		0.32		0.16
	Extremwerte in m³/s											
am	06.	24.	08.	30.	10.	16.	15.	31.	17.	01.	30.	03.
NQ	0.10	0.12	0.12	0.20	0.12	0.22	0.15	0.17	0.12	0.18	0.14	0.13
HQ	1.53	0.27	0.89	0.79	3.27	4.59	1.04	2.16	1.89	10.1	0.32	0.26
am	13.	12.	18.	04.	20.	18.	21.	08.	18.	10.	01.	24.
	Monatsmittel in m³/s(MQ),l/s.km²(Mq) bzw.Monatssummen in mm (h_A)											
MQ	0.26	0.17	0.25	0.36	0.40	0.40	0.36	0.39	0.28	0.68	0.23	0.16
Mq	12.6	8.20	11.9	17.1	18.9	19.2	17.2	18.7	13.4	32.7	11.2	7.75
h_A	34	20	32	44	51	50	46	50	35	88	29	20

Reihe: 2006-2010	**Mittlere Monatsmittel in m³/s (MQ),l/s.km²(Mq) bzw. -summen in mm (h_A)**											
MQ	0.21	0.21	0.54	1.20	0.79	0.72	0.62	0.63	0.70	0.45	0.40	0.28
Mq	9.98	9.84	25.7	57.6	37.9	34.4	29.7	30.1	33.5	21.3	19.2	13.2
h_A	27	24	69	149	102	89	80	81	87	57	50	34
Reihe: 1987-2011	**Mittlere Monatsmittel mit Extremwerten in m³/s**											
NQ	0.10	0.11	0.12	0.20	0.12	0.14	0.14	0.09	0.07	0.09	0.13	0.10
NQ_T	0.10	0.12	0.13	0.21	0.14	0.16	0.16	0.14	0.10	0.11	0.14	0.11
MNQ_T	0.18	0.20	0.29	0.64	0.44	0.37	0.35	0.33	0.30	0.27	0.25	0.22
NMQ	0.13	0.15	0.25	0.28	0.33	0.25	0.26	0.18	0.27	0.21	0.18	0.14
MQ	0.25	0.26	0.61	1.08	0.83	0.65	0.66	0.61	0.54	0.42	0.37	0.33
HMQ	0.39	0.56	1.17	2.02	1.95	1.21	1.41	1.21	1.62	0.90	0.74	0.59
MHQ	0.63	0.73	2.05	2.95	3.74	4.87	5.74	5.86	3.74	2.18	1.20	1.58
HQ	1.53	5.12	5.64	8.23	12.1	12.8	19.7	17.8	7.97	10.1	5.88	10.5

Jahreswerte in m³/s (Q),l/s.km²(Mq), mm (h_J)

	Berichtsjahr			**Reihe:** 2006 - 2010			**Reihe:** 1987 - 2011		
NQ	0.10	06.01.		0.10	31.12.2010		0.07	11.09.2003	
NQ_T	0.10	06.01.					0.10	06.01.2011	
$MJNQ_T$							0.15		
NJMQ							0.33		2011
MQ,Mq,h_A	0.33	15.8	498	0.56	27.0	852	0.55	26.4	832
HJMQ							0.72		1999
MJHQ							9.49		
HQ	10.1	10.10.		12.8	03.06.2010		19.7	22.07.1998	

NNQ seit 1986: 0.07 11.09.2003 **HHQ seit** 1986: 19.8 22.07.1998

Berichtsjahr(J)	**Überschreitungsdauer der Abflüsse in Tagen**					**Reihe(R):** 2006-2010					
m³/s	**Tage(J)**	**Tage(R)**	**m³/s**	**Tage(J)**	**Tage(R)**	**m³/s**	**Tage(J)**	**Tage(R)**	**m³/s**	**Tage(J)**	**Tage(R)**
10000			**500**			**20.0**			**1.00**	10	43.2
8000			**350**			**16.0**			**0.80**	16	65.0
6000			**250**			**12.0**			**0.60**	34	111.0
4000			**180**			**9.00**			**0.40**	81	193.8
3000			**140**			**7.00**			**0.30**	140	251.6
2000			**100**			**5.00**		0.4	**0.20**	244	301.6
1600			**80.0**			**3.50**	1	1.4	**0.10**	365	365.2
1200			**60.0**			**2.50**	1	3.8	**0.06**		
900			**40.0**			**1.80**	2	13.2	**0.03**		
700			**30.0**			**1.40**	3	23.8	**0.00**		

Im Jän,Feb,Mrz,Okt,Nov,Dez nach ergänzten Wasserständen erm.

Abflüsse

Nr. 130 Kaiserwerk Weißache

Mst.Nr. 201897 Art: Schreibpegel Einzugsgebiet: 94.0 km²

Ableitungen aus: **2.3km²** **E(wirksam):** **91.7km²**

Monat	I	II	III	IV	V	VI	VII	VIII	IX	X	XI	XII
Tag	**Tägliche Abflüsse 2011 in m³/s**											
1.	0.81	0.92	0.81	2.47	0.66	2.46	4.14	1.11	0.89	0.87	0.95	0.50
2.	0.82	0.91	0.76	2.13	0.79	1.70	3.15	1.05	0.89	0.83	0.93	0.49
3.	0.77	0.91	0.74	2.06	1.30	1.50	2.42	3.20	0.83	0.78	0.88	0.47
4.	0.65	0.92	0.73	2.43	0.77	1.28	1.96	4.09	0.82	0.77	0.84	0.50
5.	0.67	0.94	0.73	2.18	0.65	1.11	1.68	2.48	1.53	0.76	0.78	0.58
6.	0.71	1.02	0.73	1.82	0.62	1.04	1.48	2.44	1.08	0.73	0.76	0.49
7.	0.75	1.06	0.70	2.08	0.63	0.96	1.40	4.15	0.89	4.14	0.77	0.60
8.	0.91	1.04	0.68	2.38	0.55	1.09	1.26	6.20	0.87	4.08	0.77	0.86
9.	0.98	0.99	0.72	1.92	0.51	1.16	1.13	5.61	0.91	4.68	0.76	0.58
10.	0.97	0.99	0.78	1.51	0.48	1.10	1.21	5.06	0.81	15.5	0.75	0.50
11.	0.95	1.04	0.79	1.28	0.47	1.29	1.46	3.41	0.77	10.3	0.71	0.53
12.	0.90	1.44	0.79	1.41	0.60	1.37	1.09	2.65	0.77	5.94	0.66	0.57
13.	6.96	1.34	0.90	1.42	0.76	1.12	1.05	2.23	0.72	4.90	0.64	0.63
14.	7.55	1.18	1.05	1.13	0.89	1.21	2.18	2.05	0.81	3.69	0.64	0.56
15.	5.18	1.09	1.13	1.05	4.34	0.97	1.60	3.46	0.73	2.93	0.67	0.64
16.	3.62	1.04	1.20	0.99	3.01	1.13	1.23	2.29	0.70	2.47	0.63	0.62
17.	2.88	0.96	2.44	0.93	1.85	1.34	1.08	1.86	1.10	2.15	0.62	0.70
18.	2.38	0.97	4.95	0.95	1.36	3.25	1.25	1.65	2.95	1.93	0.61	0.55
19.	2.21	0.96	2.66	0.94	1.06	4.12	1.10	1.60	5.40	1.83	0.61	0.47
20.	1.88	0.94	1.83	0.95	1.70	2.18	4.15	1.51	3.98	2.10	0.61	0.44
21.	1.63	0.93	1.50	0.92	2.36	1.75	6.00	1.33	2.89	1.74	0.60	0.49
22.	1.39	0.87	1.39	0.90	1.29	1.49	2.77	1.24	2.06	1.56	0.59	0.53
23.	1.14	0.77	1.27	0.84	1.26	2.47	2.05	1.17	1.60	1.46	0.56	0.77
24.	1.20	0.73	1.30	0.85	0.98	2.46	2.74	1.08	1.39	1.39	0.56	1.00
25.	1.25	0.83	1.40	0.81	0.83	2.01	2.45	1.04	1.21	1.39	0.55	0.82
26.	1.27	0.80	1.49	0.76	1.19	2.05	1.87	0.98	1.11	1.43	0.55	0.74
27.	1.16	0.79	1.85	0.91	4.75	1.68	1.57	1.31	1.05	1.27	0.54	0.70
28.	1.11	0.82	2.12	0.92	5.90	1.38	1.47	1.09	0.97	1.14	0.54	0.67
29.	1.06		1.64	0.72	2.99	2.00	1.41	0.99	0.92	1.05	0.51	0.68
30.	1.06		1.43	0.70	1.99	7.29	1.40	0.93	0.89	1.01	0.50	0.67
31.	0.98		1.50		1.94		1.22	0.90		1.00		0.68
	Extremwerte in m³/s											
am	04.	24.	08.	30.	09.	16.	17.	31.	17.	06.	30.	20.
NQ	0.58	0.58	0.57	0.67	0.46	0.83	0.79	0.85	0.65	0.70	0.47	0.40
HQ	11.4	1.71	6.58	3.51	10.5	13.1	10.2	14.2	7.22	40.5	0.96	1.10
am	13.	12.	18.	04.	27.	30.	21.	03.	18.	10.	01.	08.
	Monatsmittel in m³/s(MQ),l/s.km²(Mq) bzw.Monatssummen in mm (h_A)											
MQ	1.80	0.97	1.36	1.35	1.56	1.87	1.97	2.26	1.38	2.77	0.67	0.61
Mq	19.6	10.6	14.8	14.7	17.0	20.3	21.4	24.7	15.1	30.2	7.31	6.69
h_A	53	26	40	38	46	53	57	66	39	81	19	17

Reihe: 2006-2010	**Mittlere Monatsmittel in m³/s (MQ),l/s.km²(Mq) bzw. -summen in mm (h_A)**											
MQ	1.10	1.08	2.70	4.58	2.84	3.18	2.67	2.85	2.78	1.73	1.87	1.61
Mq	12.0	11.7	29.4	50.0	30.9	34.6	29.2	31.1	30.3	18.9	20.3	17.5
h_A	32	28	79	129	83	90	78	83	78	50	53	45
Reihe: 1982-2011	**Mittlere Monatsmittel mit Extremwerten in m³/s**											
NQ	0.45	0.48	0.57	0.64	0.46	0.68	0.39	0.64	0.51	0.39	0.36	0.37
NQ_T	0.50	0.58	0.68	0.70	0.47	0.89	0.74	0.67	0.53	0.45	0.50	0.40
MNQ_T	0.99	1.07	1.48	2.66	1.73	1.51	1.37	1.39	1.37	1.08	1.07	0.99
NMQ	0.72	0.76	1.36	0.86	1.54	1.35	1.16	0.91	1.19	0.68	0.67	0.61
MQ	1.46	1.56	3.03	4.39	3.13	2.82	2.84	2.89	2.41	1.78	1.61	1.64
HMQ	3.37	2.97	6.20	7.97	7.64	7.25	5.34	6.20	6.13	3.87	3.34	3.29
MHQ	4.11	4.85	9.32	10.3	10.7	16.8	16.9	22.5	11.1	7.74	5.08	8.29
HQ	11.4	27.6	22.2	18.9	46.4	63.5	48.1	97.2	25.2	40.5	22.2	51.4

Jahreswerte in m³/s (Q),l/s.km²(Mq), mm (h_A)

	Berichtsjahr			**Reihe:** 2006 - 2010			**Reihe:** 1982 - 2011		
NQ	0.40	20.12.		0.39	28.07.2006		0.36	23.11.1983	
NQ_T	0.44	20.12.					0.40	14.12.1991	
$MJNQ_T$							0.73		
NJMQ							1.55		2011
MQ,Mq,h_A	1.55	17.0	535	2.44	26.6	838	2.47	26.9	848
HJMQ							3.31		1995
MJHQ							34.7		
HQ	40.5	10.10.		63.5	03.06.2010		97.2	23.08.2005	

NNQ seit 1982: 0.36 23.11.1983 **HHQ seit** 1982: 97.2 23.08.2005

Berichtsjahr(J) Überschreitungsdauer der Abflüsse in Tagen Reihe(R): 2006-2010

m³/s	Tage(J)	Tage(R)	m³/s	Tage(J)	Tage(R)	m³/s	Tage(J)	Tage(R)	m³/s	Tage(J)	Tage(R)
10000			**500**			**20.0**		0.2	**1.00**	201	295.6
8000			**350**			**16.0**		0.8	**0.80**	268	337.0
6000			**250**			**12.0**	1	2.0	**0.60**	336	363.0
4000			**180**			**9.00**	2	8.0	**0.40**	365	365.2
3000			**140**			**7.00**	4	13.4	**0.30**		
2000			**100**			**5.00**	13	31.4	**0.20**		
1600			**80.0**			**3.50**	28	66.6	**0.10**		
1200			**60.0**			**2.50**	43	118.0	**0.06**		
900			**40.0**			**1.80**	88	180.0	**0.03**		
700			**30.0**			**1.40**	123	229.8	**0.00**		

siehe Tabelle Überleitungen u. Speicherungen d. Berichtsjahrs
durch Kraftwerksbetrieb beeinflusst

Nr. 132 Kufstein (ÖBK) Sparchenbach

Mst.Nr. 230938 Art: Schreibpegel Einzugsgebiet: 34.0 km²

Monat	I	II	III	IV	V	VI	VII	VIII	IX	X	XI	XII
Tag	**Tägliche Abflüsse 2011 in m³/s**											
1.	0.54	0.46	0.32	0.87	0.39	1.63	3.56	0.79	1.60	1.01	0.53	0.33
2.	0.54	0.45	0.32	0.76	0.38	1.20	2.44	0.70	1.60	1.01	0.52	0.33
3.	0.51	0.48	0.31	0.72	0.45	1.08	1.90	2.47	1.57	0.97	0.57	0.33
4.	0.48	0.44	0.31	1.01	0.40	0.97	1.59	3.95	1.51	0.95	0.55	0.32
5.	0.46	0.42	0.29	0.96	0.37	0.85	1.38	3.28	2.53	0.96	0.50	0.34
6.	0.44	0.51	0.32	0.83	0.36	0.73	1.23	3.60	1.98	0.97	0.45	0.32
7.	0.49	0.60	0.27	0.81	0.34	0.65	1.13	3.81	1.75	1.61	0.42	0.41
8.	0.83	0.56	0.29	0.91	0.36	0.66	1.08	5.43	1.66	2.73	0.40	0.49
9.	0.89	0.54	0.30	0.77	0.38	0.69	0.97	4.53	1.71	4.51	0.47	0.38
10.	0.87	0.48	0.33	0.67	0.38	0.70	0.96	3.87	1.56	14.2	0.46	0.38
11.	0.74	0.50	0.35	0.61	0.37	0.73	1.01	3.33	1.46	7.27	0.46	0.37
12.	0.68	0.72	0.31	0.66	0.38	0.90	0.84	2.99	1.43	4.27	0.44	0.39
13.	4.32	0.65	0.34	0.80	0.42	0.77	0.86	2.75	1.31	4.10	0.44	0.46
14.	4.75	0.53	0.37	0.63	0.39	0.64	1.13	2.69	1.30	3.36	0.43	0.39
15.	2.45	0.51	0.39	0.60	3.25	0.59	0.94	3.82	1.24	2.79	0.43	0.50
16.	1.74	0.39	0.41	0.55	2.16	0.58	0.87	3.03	1.19	2.43	0.42	0.41
17.	1.34	0.53	0.85	0.54	1.28	0.77	0.80	2.65	1.13	2.14	0.42	0.50
18.	1.04	0.43	2.56	0.54	0.83	2.09	0.72	2.47	1.45	1.94	0.41	0.38
19.	0.93	0.42	1.27	0.53	0.63	2.84	0.66	3.50	3.26	1.66	0.40	0.35
20.	0.92	0.41	0.93	0.50	0.76	1.17	2.52	2.61	2.37	1.56	0.39	0.37
21.	0.82	0.40	0.75	0.49	1.41	0.96	5.07	2.38	1.75	1.52	0.38	0.37
22.	0.74	0.26	0.69	0.48	0.72	0.79	2.06	2.22	1.51	1.29	0.38	0.36
23.	0.68	0.47	0.73	0.46	0.76	1.49	1.45	2.11	1.40	1.04	0.37	0.90
24.	0.65	0.34	0.70	0.47	0.61	1.58	2.43	1.99	1.35	0.81	0.36	0.89
25.	0.61	0.34	0.72	0.45	0.51	1.09	1.88	1.93	1.29	0.67	0.36	0.73
26.	0.60	0.33	0.74	0.42	0.63	1.30	1.35	1.86	1.21	0.71	0.35	0.60
27.	0.58	0.34	0.73	0.41	3.61	1.03	1.14	1.90	1.13	0.66	0.35	0.56
28.	0.54	0.34	0.80	0.44	4.38	0.83	1.03	1.85	1.13	0.66	0.34	0.55
29.	0.49		0.68	0.41	1.91	2.31	0.97	1.76	1.07	0.61	0.33	0.55
30.	0.53		0.60	0.39	1.18	9.40	0.97	1.69	1.06	0.57	0.33	0.55
31.	0.49		0.59		0.96		0.89	1.67		0.55		0.51
	Extremwerte in m³/s											
am	06.	25.	07.	25.	05.	16.	19.	03.	30.	31.	25.	01.
NQ	0.13	0.08	0.06	0.10	0.06	0.19	0.34	0.55	1.00	0.26	0.11	0.11
HQ	7.50	1.27	4.19	1.95	11.5	33.5	10.2	34.3	4.70	33.5	1.03	1.60
am	13.	07.	18.	04.	27.	29.	21.	03.	19.	10.	17.	23.
	Monatsmittel in m³/s(MQ),l/s.km²(Mq) bzw.Monatssummen in mm (h_A)											
MQ	1.02	0.46	0.60	0.62	1.00	1.37	1.48	2.70	1.55	2.24	0.42	0.46
Mq	30.1	13.5	17.6	18.3	29.4	40.2	43.5	79.3	45.6	66.0	12.4	13.6
h_A	81	33	47	47	79	104	116	212	118	177	32	35

Reihe: 2006-2010	**Mittlere Monatsmittel in m³/s (MQ),l/s.km²(Mq) bzw. -summen in mm (h_A)**											
MQ	0.48	0.46	1.09	2.02	1.70	2.46	1.70	1.92	1.53	0.87	0.85	0.74
Mq	14.0	13.6	32.1	59.4	50.1	72.2	50.0	56.4	45.0	25.6	25.1	21.8
h_A	37	33	86	154	134	187	134	151	117	69	65	57
Reihe: 2002-2011	**Mittlere Monatsmittel mit Extremwerten in m³/s**											
NQ	.024	.020	.039	0.10	0.06	0.19	0.17	0.15	0.14	0.08	0.10	.025
NQ_T	0.28	0.26	0.21	0.39	0.34	0.58	0.52	0.47	0.39	0.37	0.33	0.29
MNQ_T	0.39	0.36	0.48	0.89	1.00	1.03	0.96	0.82	0.74	0.52	0.51	0.42
NMQ	0.37	0.35	0.60	0.62	1.00	0.92	0.67	0.53	0.80	0.66	0.42	0.44
MQ	0.62	0.55	1.27	1.75	1.65	2.09	1.89	2.23	1.53	1.13	0.85	0.69
HMQ	1.02	0.97	2.28	3.14	2.42	3.71	4.05	4.65	3.45	2.24	1.93	1.01
MHQ	2.55	1.69	5.46	5.77	8.16	17.3	13.0	24.1	7.99	7.23	2.77	2.99
HQ	7.50	2.77	12.6	14.0	17.1	36.6	37.7	45.7	17.0	33.5	5.91	11.2

Jahreswerte in m³/s (Q),l/s.km²(Mq), mm (h_A)

	Berichtsjahr			**Reihe:** 2006 - 2010			**Reihe:** 2002 - 2011		
NQ	0.06	07.03.		.020	15.02.2010		.020	15.02.2010	
NQ_T	0.26	22.02.					0.21	09.03.2005	
$MJNQ_T$							0.31		
NJMQ							0.90		2003
MQ,Mq,h_A	1.17	34.3	1083	1.33	39.1	1235	1.36	39.9	1259
HJMQ							1.78		2005
MJHQ							29.5		
HQ	34.3	03.08.		36.6	03.06.2010		45.7	12.08.2002	

NNQ seit 2001: .020 15.02.2010 **HHQ seit** 2001: 45.7 12.08.2002

Berichtsjahr(J) Überschreitungsdauer der Abflüsse in Tagen Reihe(R): 2006-2010

m³/s	Tage(J)	Tage(R)	m³/s	Tage(J)	Tage(R)	m³/s	Tage(J)	Tage(R)	m³/s	Tage(J)	Tage(R)
10000			**500**			**20.0**		0.2	**1.00**	127	171.2
8000			**350**			**16.0**		0.6	**0.80**	166	205.4
6000			**250**			**12.0**	1	1.0	**0.60**	220	263.4
4000			**180**			**9.00**	2	2.0	**0.40**	304	327.2
3000			**140**			**7.00**	3	3.2	**0.30**	361	362.2
2000			**100**			**5.00**	5	8.2	**0.20**	365	365.2
1600			**80.0**			**3.50**	20	17.0	**0.10**		
1200			**60.0**			**2.50**	37	35.6	**0.06**		
900			**40.0**			**1.80**	62	71.2	**0.03**		
700			**30.0**			**1.40**	90	110.6	**0.00**		

ausgewertet nach Erhebung der GKW-GmbH
durch Kraftwerksbetrieb beeinflusst
Im Jän,Mai,Aug,Sep,Okt,Nov nach ergänzten Wasserständen erm.

Abflüsse

Nr. 134 Thiersee
Thierseebach

Mst.Nr. 202259 Art: Schreibpegel Einzugsgebiet: 6.2 km²

Monat	I	II	III	IV	V	VI	VII	VIII	IX	X	XI	XII
Tag	Tägliche Abflüsse 2011 in m³/s											
1.	0.10	0.09	0.09	0.09	0.07	0.18	0.72	0.08	0.06	0.07	.039	0.07
2.	0.10	0.09	0.09	0.08	0.07	0.14	0.24	0.08	0.06	0.06	.045	0.08
3.	0.10	0.09	0.09	0.11	0.09	0.12	0.12	0.09	0.06	0.06	.032	0.08
4.	0.09	0.09	0.09	0.10	0.08	0.10	0.11	0.14	0.07	0.06	.026	0.08
5.	0.09	0.09	0.09	0.10	0.07	0.09	0.10	0.15	0.15	0.06	.023	0.09
6.	0.09	0.09	0.09	0.09	0.07	0.08	0.09	0.25	0.11	0.06	.012	0.09
7.	0.09	0.09	0.09	0.09	0.07	0.08	0.10	0.32	0.08	0.43	.017	0.13
8.	0.10	0.09	0.09	0.08	0.06	0.08	0.08	0.86	0.08	0.58	.008	0.21
9.	0.11	0.09	0.09	0.08	0.06	0.09	0.08	0.60	0.07	0.75	.022	0.15
10.	0.13	0.09	0.09	0.08	0.06	0.08	0.08	0.28	0.07	1.08	.038	0.12
11.	0.13	0.10	0.09	0.08	0.06	0.08	0.09	0.14	0.07	1.10	.013	0.11
12.	0.13	0.12	0.10	0.09	0.08	0.07	0.08	0.14	0.07	0.53	.037	0.12
13.	0.65	0.14	0.10	0.10	0.10	0.07	0.07	0.12	0.07	0.32	0.07	0.16
14.	0.94	0.13	0.10	0.09	0.10	0.07	0.10	0.12	0.06	0.26	.038	0.14
15.	0.39	0.13	0.11	0.09	0.20	0.07	0.10	0.36	0.06	0.20	.014	0.15
16.	0.17	0.12	0.11	0.08	0.17	0.09	0.09	0.28	.034	0.17	.037	0.17
17.	0.13	0.12	0.12	0.08	0.13	0.12	0.08	0.18	.028	0.14	0.06	0.22
18.	0.14	0.11	0.31	0.08	0.10	0.21	0.08	0.14	0.20	0.12	0.07	0.18
19.	0.14	0.10	0.30	0.08	0.09	0.45	0.08	0.13	0.60	0.11	0.08	0.13
20.	0.13	0.10	0.20	0.07	0.08	0.23	0.24	0.11	0.38	0.10	0.09	0.11
21.	0.12	0.10	0.14	0.07	0.08	0.15	0.41	0.10	0.15	0.10	0.22	0.12
22.	0.12	0.10	0.12	0.07	0.07	0.12	0.19	0.09	.024	0.13	0.11	0.14
23.	0.11	0.10	0.11	0.08	0.09	0.15	0.13	0.08	.044	0.15	.031	0.16
24.	0.11	0.10	0.10	0.08	0.08	0.20	0.13	0.08	0.09	0.35	.028	0.18
25.	0.11	0.09	0.10	0.08	0.07	0.17	0.12	0.08	0.08	0.37	.042	0.20
26.	0.12	0.09	0.10	0.07	0.07	0.15	0.07	0.07	0.07	0.21	0.06	0.17
27.	0.11	0.09	0.10	0.07	0.15	0.13	0.06	0.07	0.07	0.13	0.06	0.14
28.	0.11	0.09	0.09	0.07	0.31	0.11	0.07	0.08	0.07	0.10	0.07	0.13
29.	0.10		0.09	0.07	0.20	0.15	0.09	0.07	0.06	.048	0.07	0.13
30.	0.10		0.09	0.07	0.13	1.54	0.11	0.07	0.07	.028	0.07	0.14
31.	0.09		0.09		0.12		0.09	0.06		.025		0.14
	Extremwerte in m³/s											
am	16.	27.	10.	28.	11.	12.	26.	31.	23.	30.	05.	01.
NQ	0.07	0.09	0.09	0.06	0.06	0.07	.038	0.06	.016	.025	.004	0.07
HQ	1.53	0.14	0.40	0.14	0.34	2.07	1.26	1.29	0.75	1.66	0.61	0.25
am	13.	13.	18.	03.	28.	30.	01.	08.	19.	10.	21.	08.
	Monatsmittel in m³/s(MQ),l/s.km²(Mq) bzw.Monatssummen in mm (h_A)											
MQ	0.17	0.10	0.11	0.08	0.10	0.18	0.14	0.17	0.10	0.25	0.05	0.14
Mq	26.8	16.5	18.5	13.3	16.5	28.8	21.8	28.2	16.7	41.1	8.27	22.0
h_A	72	40	50	35	44	75	58	76	43	110	21	57

Reihe: 2006-2010	Mittlere Monatsmittel in m³/s (MQ),l/s.km²(Mq) bzw. -summen in mm (h_A)											
MQ	0.11	0.12	0.25	0.23	0.14	0.22	0.20	0.22	0.21	0.16	0.16	0.16
Mq	18.1	19.5	39.9	37.4	22.4	36.0	31.9	35.6	33.1	25.2	25.2	26.1
h_A	48	47	107	97	60	93	85	95	86	67	65	68
Reihe: 1996-2011	Mittlere Monatsmittel mit Extremwerten in m³/s											
NQ	.007	.028	.011	.008	.013	.029	.031	.014	.014	.001	.004	.044
NQ_T	.025	.034	.015	.045	.049	.050	0.06	0.06	.024	.003	.006	.049
MNQ_T	0.08	0.09	0.11	0.11	0.10	0.09	0.11	0.11	0.10	.037	.043	0.09
NMQ	0.06	0.07	0.11	0.08	0.09	0.10	0.10	0.08	0.10	0.12	.044	0.07
MQ	0.13	0.15	0.28	0.22	0.16	0.20	0.24	0.21	0.19	0.18	0.14	0.16
HMQ	0.19	0.34	0.55	0.42	0.44	0.34	0.53	0.40	0.41	0.27	0.30	0.29
MHQ	0.43	0.41	0.85	0.73	0.56	0.98	1.08	0.94	0.79	0.77	0.57	0.49
HQ	1.53	1.25	2.07	1.37	2.88	2.57	2.28	2.84	2.74	1.66	1.00	1.39

Jahreswerte in m³/s (Q),l/s.km²(Mq), mm (h_J)

	Berichtsjahr			Reihe: 2006 - 2010			Reihe: 1996 - 2011		
NQ	.004	05.11.		.011	05.11.2008		.001	27.10.1998	
NQ_T	.008	08.11.					.003	28.10.1998	
$MJNQ_T$							.024		
NJMQ							0.13		2003
MQ,Mq,h_A	0.13	21.6	683	0.18	29.5	931	0.19	30.6	964
HJMQ							0.27		1999
MJHQ							1.92		
HQ	2.07	30.06.		2.74	07.09.2007		2.88	21.05.1999	

NNQ seit 1995: .001 27.10.1998 **HHQ seit** 1995: 2.88 21.05.1999

Berichtsjahr(J) Überschreitungsdauer der Abflüsse in Tagen Reihe(R): 2006-2010

m³/s	Tage(J)	Tage(R)	m³/s	Tage(J)	Tage(R)	m³/s	Tage(J)	Tage(R)	m³/s	Tage(J)	Tage(R)
10000			500			20.0			1.00	3	4.0
8000			350			16.0			0.80	5	6.2
6000			250			12.0			0.60	10	11.6
4000			180			9.00			0.40	15	23.8
3000			140			7.00			0.30	25	40.2
2000			100			5.00			0.20	44	87.0
1600			80.0			3.50			0.10	177	271.6
1200			60.0			2.50			0.06	340	353.6
900			40.0			1.80		0.6	0.03	352	364.8
700			30.0			1.40	1	1.0	0.00	365	365.2

durch Seeschleuse beeinflusst

Nr. 135 Rettenschöß
Walchentaler Bach

Mst.Nr. 201830 Art: Schreibpegel Einzugsgebiet: 3.9 km²

Monat	I	II	III	IV	V	VI	VII	VIII	IX	X	XI	XII
Tag	Tägliche Abflüsse 2011 in m³/s											
1.	0.07	0.07	0.06	0.08	.042	0.19	0.23	0.08	0.06	0.06	0.05	.042
2.	0.07	0.07	0.06	0.08	.041	0.12	0.16	0.07	0.06	0.05	0.05	.041
3.	0.07	0.07	0.06	0.08	.040	0.09	0.13	0.08	0.06	0.05	.051	.041
4.	0.07	0.07	0.06	0.08	.040	0.08	0.10	0.25	0.06	0.05	.049	.040
5.	0.06	0.07	0.06	0.09	.040	0.07	0.09	0.16	0.09	0.05	.049	.047
6.	0.06	0.07	0.06	0.09	.040	0.06	0.08	0.14	0.07	0.05	.048	.047
7.	0.06	0.07	0.06	0.08	.038	0.06	0.07	0.22	0.07	0.21	.048	.050
8.	0.06	0.08	0.06	0.07	.037	0.06	0.06	0.39	0.06	0.34	.048	0.06
9.	0.08	0.08	0.06	0.07	.037	0.05	0.06	0.27	0.07	0.47	.048	0.05
10.	0.10	0.08	0.06	0.07	.036	0.05	0.09	0.21	0.06	2.27	.048	.049
11.	0.10	0.09	0.06	0.06	.038	.050	0.10	0.16	0.06	0.98	.048	.050
12.	0.10	0.18	0.07	0.07	.041	.048	0.07	0.13	0.05	0.42	.048	0.08
13.	0.89	0.16	0.08	0.07	.041	.046	0.06	0.11	.050	0.37	.049	0.11
14.	1.35	0.13	0.10	0.07	.042	.045	0.09	0.10	0.05	0.26	.050	0.08
15.	0.58	0.12	0.10	0.07	0.21	.044	0.07	0.16	0.05	0.19	.049	0.11
16.	0.35	0.11	0.10	0.07	0.16	.046	0.07	0.13	0.05	0.15	.048	0.09
17.	0.24	0.09	0.20	0.06	0.10	.047	0.06	0.10	.051	0.13	.048	0.09
18.	0.19	0.09	1.06	0.06	0.07	0.12	0.06	0.09	0.08	0.11	.047	0.08
19.	0.16	0.08	0.46	0.06	0.06	0.17	0.06	0.10	0.27	0.10	.046	0.07
20.	0.14	0.08	0.27	0.05	0.06	0.09	0.94	0.07	0.18	0.10	.046	0.07
21.	0.12	0.08	0.21	.050	0.06	0.07	1.17	0.07	0.12	0.09	.045	0.06
22.	0.11	0.08	0.16	.049	0.05	0.06	0.37	0.06	0.10	0.09	.045	0.07
23.	0.11	0.07	0.14	.047	.049	0.09	0.26	0.06	0.08	0.08	.044	0.44
24.	0.10	0.07	0.12	.046	.047	0.11	0.58	0.05	0.08	0.08	.044	0.28
25.	0.10	0.07	0.11	.045	.045	0.10	0.35	0.06	0.07	0.07	.044	0.19
26.	0.09	0.07	0.10	.045	.045	0.10	0.21	0.07	0.07	0.07	.043	0.15
27.	0.09	0.07	0.10	.044	0.21	0.08	0.16	0.07	0.07	0.07	.043	0.14
28.	0.08	0.07	0.10	.044	0.35	0.07	0.14	0.07	0.06	0.07	.043	0.13
29.	0.08		0.09	.043	0.15	0.06	0.12	0.07	0.06	0.06	.042	0.13
30.	0.08		0.08	.042	0.10	0.52	0.12	0.07	0.06	0.06	.042	0.12
31.	0.07		0.08		0.09		0.10	0.06		0.06		0.12
	Extremwerte in m³/s											
am	08.	28.	07.	30.	10.	15.	10.	25.	13.	02.	30.	04.
NQ	0.06	0.06	0.06	.042	.035	.043	0.05	.049	.049	0.05	.042	.040
HQ	2.20	0.25	1.52	0.10	0.53	1.10	3.58	0.49	0.42	5.55	0.06	0.69
am	14.	12.	18.	05.	27.	30.	20.	08.	19.	10.	01.	23.
	Monatsmittel in m³/s(MQ),l/s.km²(Mq) bzw.Monatssummen in mm (h_A)											
MQ	0.19	0.09	0.14	0.06	0.08	0.09	0.20	0.12	0.08	0.23	.047	0.10
Mq	48.2	22.4	36.3	16.0	19.9	23.9	51.5	30.8	19.9	59.6	12.0	25.9
h_A	129	54	97	41	53	62	138	83	52	160	31	67

Reihe: 2006-2010	Mittlere Monatsmittel in m³/s (MQ),l/s.km²(Mq) bzw. -summen in mm (h_A)											
MQ	0.08	0.08	0.19	0.28	0.15	0.26	0.17	0.21	0.20	0.10	0.12	0.12
Mq	20.0	19.8	47.9	72.3	39.1	67.6	42.5	54.5	50.3	24.7	31.5	31.1
h_A	53	48	128	188	105	175	114	146	130	66	82	81
Reihe: 1984-2011	Mittlere Monatsmittel mit Extremwerten in m³/s											
NQ	.037	.031	.043	.041	.032	.043	.047	.043	.036	.038	.038	.036
NQ_T	.038	.036	.049	.042	.036	.044	.047	.045	.042	.042	.038	.040
MNQ_T	0.07	0.07	0.09	0.11	0.08	0.09	0.09	0.08	0.08	0.07	0.07	0.08
NMQ	0.05	.042	0.10	0.06	0.06	0.07	0.06	.050	.048	.045	.047	0.07
MQ	0.11	0.13	0.24	0.25	0.16	0.20	0.21	0.20	0.18	0.13	0.13	0.14
HMQ	0.19	0.27	0.59	0.50	0.51	0.47	0.48	0.47	0.53	0.25	0.32	0.32
MHQ	0.41	0.54	1.02	0.86	1.19	1.82	1.72	2.20	1.17	0.73	0.64	0.70
HQ	2.20	2.21	2.95	2.08	9.46	10.3	7.63	12.1	4.90	5.55	2.47	2.96

Jahreswerte in m³/s (Q),l/s.km²(Mq), mm (h_J)

	Berichtsjahr			Reihe: 2006 - 2010			Reihe: 1984 - 2011		
NQ	.035	10.05.		.031	17.02.2009		.031	17.02.2009	
NQ_T	.036	10.05.					.036	10.05.2011	
$MJNQ_T$							0.05		
NJMQ							0.12		2011
MQ,Mq,h_A	0.12	30.8	970	0.17	42.4	1336	0.17	44.2	1394
HJMQ							0.23		2002
MJHQ							4.69		
HQ	5.55	10.10.		10.3	03.06.2010		12.1	12.08.2002	

NNQ seit 1984: .031 17.02.2009 **HHQ seit** 1984: 12.1 12.08.2002

Berichtsjahr(J) Überschreitungsdauer der Abflüsse in Tagen Reihe(R): 2006-2010

m³/s	Tage(J)	Tage(R)	m³/s	Tage(J)	Tage(R)	m³/s	Tage(J)	Tage(R)	m³/s	Tage(J)	Tage(R)
10000			500			20.0			1.00	4	4.6
8000			350			16.0			0.80	7	9.4
6000			250			12.0			0.60	7	12.2
4000			180			9.00			0.40	14	23.4
3000			140			7.00			0.30	21	35.8
2000			100			5.00			0.20	38	63.8
1600			80.0			3.50		0.2	0.10	112	178.6
1200			60.0			2.50		1.2	0.06	274	312.4
900			40.0			1.80	1	1.6	0.03	365	365.2
700			30.0			1.40	1	1.8	0.00		

Im Apr,Mai nach ergänzten Wasserständen ermittelt

Abflüsse

Nr. 136 Niederndorf (ÖBK) Jennbach

Mst.Nr. 230912 Art: Schreibpegel Einzugsgebiet: 37.6 km²

Monat	I	II	III	IV	V	VI	VII	VIII	IX	X	XI	XII
Tag	Tägliche Abflüsse 2011 in m³/s											
1.	0.42	0.33	0.33	0.78	0.24	1.21	1.98	0.62	0.32	0.27	0.38	0.24
2.	0.42	0.30	0.31	0.68	0.26	0.76	1.59	0.55	0.32	0.27	0.37	0.20
3.	0.42	0.30	0.27	0.60	0.32	0.63	1.33	0.66	0.30	0.25	0.36	0.23
4.	0.41	0.30	0.27	0.63	0.27	0.53	1.11	1.77	0.27	0.23	0.32	0.22
5.	0.40	0.31	0.27	0.73	0.24	0.45	0.93	1.35	0.87	0.23	0.32	0.18
6.	0.39	0.38	0.27	0.68	0.24	0.39	0.82	1.50	0.51	0.22	0.28	0.14
7.	0.38	0.49	0.27	0.61	0.20	0.36	0.73	1.68	0.39	1.17	0.27	0.21
8.	0.47	0.53	0.24	0.58	0.20	0.37	0.69	2.75	0.36	1.82	0.27	0.33
9.	0.57	0.52	0.24	0.54	0.20	0.37	0.60	2.12	0.41	2.81	0.26	0.20
10.	0.63	0.51	0.28	0.52	0.20	0.32	1.06	1.68	0.35	10.7	0.24	0.17
11.	0.54	0.52	0.28	0.48	0.20	0.30	1.14	1.33	0.32	4.44	0.23	0.19
12.	0.47	1.16	0.28	0.53	0.28	0.32	0.70	1.12	0.32	2.26	0.23	0.30
13.	6.62	1.04	0.33	0.57	0.32	0.25	0.62	0.98	0.27	2.20	0.23	0.51
14.	7.14	0.81	0.39	0.48	0.31	0.25	1.00	0.96	0.28	1.72	0.23	0.29
15.	3.50	0.71	0.44	0.45	1.48	0.24	0.71	1.64	0.27	1.37	0.23	0.49
16.	2.31	0.62	0.41	0.42	0.97	0.23	0.62	1.14	0.26	1.16	0.22	0.37
17.	1.73	0.55	0.90	0.38	0.56	0.36	0.55	0.92	0.25	1.00	0.20	0.39
18.	1.39	0.51	4.52	0.38	0.38	1.21	0.53	0.81	0.52	0.90	0.20	0.29
19.	1.18	0.47	2.30	0.36	0.31	1.70	0.50	1.47	1.88	0.80	0.19	0.23
20.	1.04	0.47	1.53	0.33	0.29	0.88	4.11	0.89	1.23	0.91	0.19	0.22
21.	0.89	0.43	1.27	0.33	0.37	0.70	5.72	0.75	0.80	0.79	0.18	0.22
22.	0.77	0.38	1.11	0.31	0.27	0.63	2.07	0.66	0.63	0.72	0.18	0.26
23.	0.63	0.36	1.01	0.28	0.28	1.16	1.53	0.59	0.55	0.67	0.18	1.95
24.	0.59	0.36	0.95	0.29	0.24	1.25	2.54	0.53	0.51	0.61	0.17	1.26
25.	0.56	0.36	0.87	0.28	0.21	1.00	1.88	0.49	0.47	0.57	0.17	0.85
26.	0.52	0.32	0.78	0.27	0.25	0.97	1.34	0.45	0.41	0.58	0.22	0.64
27.	0.45	0.32	0.82	0.25	1.31	0.82	1.07	0.47	0.36	0.53	0.30	0.54
28.	0.41	0.33	0.79	0.33	2.21	0.66	0.94	0.45	0.36	0.48	0.25	0.49
29.	0.40		0.68	0.29	1.04	0.73	0.83	0.40	0.32	0.43	0.27	0.46
30.	0.36		0.63	0.29	0.69	4.13	0.85	0.36	0.31	0.43	0.25	0.42
31.	0.33		0.64		0.58		0.71	0.35		0.42		0.41
	Extremwerte in m³/s											
am	31.	02.	08.	26.	26.	15.	19.	31.	14.	06.	26.	06.
NQ	0.32	0.29	0.23	0.24	0.17	0.22	0.46	0.32	0.23	0.19	0.17	0.13
HQ	13.3	1.69	7.37	0.93	3.65	7.28	16.1	5.60	2.94	28.3	0.43	2.97
am	13.	12.	18.	28.	27.	30.	20.	05.	19.	10.	27.	23.
	Monatsmittel in m³/s(MQ),l/s.km²(Mq) bzw.Monatssummen in mm (h_A)											
MQ	1.17	0.49	0.76	0.45	0.48	0.77	1.32	1.01	0.48	1.32	0.25	0.42
Mq	31.2	13.0	20.3	12.1	12.8	20.5	35.0	27.0	12.8	35.1	6.55	11.1
h_A	83	32	54	31	34	53	94	72	33	94	17	29

Reihe: 2006-2010	Mittlere Monatsmittel in m³/s (MQ),l/s.km²(Mq) bzw. -summen in mm (h_A)											
MQ	0.41	0.41	1.16	1.63	0.95	1.51	1.14	1.38	1.36	0.69	0.80	0.77
Mq	10.9	10.9	30.9	43.4	25.3	40.3	30.3	36.7	36.2	18.5	21.2	20.4
h_A	29	26	83	113	68	104	81	98	94	49	55	53
Reihe: 2000-2011	Mittlere Monatsmittel mit Extremwerten in m³/s											
NQ	0.19	0.16	0.23	0.17	0.14	0.22	0.24	0.20	0.17	0.14	0.16	0.13
NQ_T	0.19	0.16	0.24	0.17	0.15	0.23	0.24	0.20	0.18	0.16	0.16	0.14
MNQ_T	0.33	0.39	0.51	0.77	0.48	0.51	0.51	0.49	0.51	0.40	0.41	0.34
NMQ	0.28	0.30	0.76	0.35	0.48	0.39	0.36	0.26	0.48	0.45	0.25	0.29
MQ	0.60	0.66	1.56	1.48	0.92	1.30	1.17	1.44	1.27	0.93	0.77	0.75
HMQ	1.17	1.75	3.40	2.73	1.59	2.33	2.24	3.07	3.52	1.69	2.30	1.82
MHQ	2.84	1.87	6.59	4.85	4.36	14.9	8.96	20.1	9.59	6.20	3.14	3.83
HQ	13.3	5.99	13.9	10.9	11.6	42.9	18.2	80.1	25.5	28.3	11.6	13.3

Jahreswerte in m³/s (Q),l/s.km²(Mq), mm (h_A)

	Berichtsjahr			Reihe: 2006 - 2010			Reihe: 2000 - 2011		
NQ	0.13	06.12.		0.14	04.05.2007		0.13	06.12.2011	
NQ_T	0.14	06.12.					0.14	06.12.2011	
$MJNQ_T$							0.21		
NJMQ							0.67		2003
MQ,Mq,h_A	0.75	19.9	629	1.03	27.5	868	1.07	28.5	899
HJMQ							1.49		2002
MJHQ							30.4		
HQ	28.3	10.10.		42.9	03.06.2010		80.1	12.08.2002	

NNQ seit 1995: 0.14 04.05.2007 **HHQ seit** 1995: 80.1 12.08.2002

Berichtsjahr(J) Überschreitungsdauer der Abflüsse in Tagen Reihe(R): 2006-2010

m³/s	Tage(J)	Tage(R)	m³/s	Tage(J)	Tage(R)	m³/s	Tage(J)	Tage(R)	m³/s	Tage(J)	Tage(R)
10000			**500**			**20.0**			**1.00**	69	111.8
8000			**350**			**16.0**		0.6	**0.80**	95	154.6
6000			**250**			**12.0**		0.8	**0.60**	137	208.8
4000			**180**			**9.00**	1	1.8	**0.40**	209	279.4
3000			**140**			**7.00**	2	2.4	**0.30**	275	319.2
2000			**100**			**5.00**	4	5.2	**0.20**	354	358.0
1600			**80.0**			**3.50**	9	12.4	**0.10**	365	365.2
1200			**60.0**			**2.50**	12	22.6	**0.06**		
900			**40.0**			**1.80**	24	40.8	**0.03**		
700			**30.0**			**1.40**	37	63.8	**0.00**		

Nr. 137 Kitzbühel (Bahnhofsbrücke) Kitzbüheler Ache

Mst.Nr. 201913 Art: Schreibpegel Einzugsgebiet: 153.0 km²

Monat	I	II	III	IV	V	VI	VII	VIII	IX	X	XI	XII
Tag	Tägliche Abflüsse 2011 in m³/s											
1.	1.80	1.97	1.56	6.17	2.72	10.0	7.28	4.60	2.73	3.18	2.39	1.23
2.	1.75	1.95	1.53	6.28	2.98	6.87	6.54	4.21	2.66	3.01	2.34	1.25
3.	1.68	1.92	1.49	6.81	3.68	6.06	5.48	7.53	2.55	2.95	2.27	1.22
4.	1.41	1.93	1.51	7.64	2.68	5.41	4.89	7.70	2.42	2.85	2.23	1.22
5.	1.33	1.95	1.56	6.15	2.39	4.82	4.45	5.43	9.44	2.68	2.18	1.35
6.	1.51	2.03	1.55	5.37	2.31	4.40	4.04	5.22	4.10	2.59	2.14	1.21
7.	1.79	2.08	1.47	8.18	2.25	4.21	3.73	7.05	3.05	8.23	2.09	1.23
8.	1.97	2.06	1.48	11.3	2.20	5.07	3.48	16.5	2.99	5.54	2.04	1.28
9.	1.90	1.98	1.57	9.26	2.12	5.49	3.24	14.4	3.57	5.74	1.96	1.23
10.	1.83	1.98	1.68	6.90	2.05	5.73	3.27	13.5	2.87	28.0	1.86	1.21
11.	1.69	2.01	1.72	5.54	2.03	6.25	4.74	9.50	2.61	24.7	1.80	1.17
12.	1.69	2.27	1.83	5.44	2.35	6.41	3.13	8.04	2.59	15.3	1.75	1.22
13.	12.6	2.13	2.21	4.71	2.55	5.88	3.00	7.18	2.40	15.4	1.70	1.18
14.	16.0	2.00	2.56	4.18	3.15	6.47	4.42	6.41	2.35	10.7	1.66	1.17
15.	8.47	1.92	2.69	3.78	11.6	5.25	3.87	8.70	2.27	8.51	1.62	1.18
16.	5.92	1.85	3.03	3.50	6.75	5.02	3.12	6.18	2.20	7.17	1.58	1.21
17.	5.05	1.81	4.27	3.37	6.52	5.23	2.82	5.34	2.46	6.16	1.55	1.28
18.	4.43	1.74	7.14	3.37	6.96	9.99	4.50	4.88	6.81	5.40	1.49	1.13
19.	4.18	1.71	4.29	3.39	4.88	9.76	3.79	4.65	10.3	5.07	1.47	1.07
20.	3.59	1.69	3.38	3.52	5.16	6.13	17.0	4.38	10.4	5.64	1.46	0.97
21.	3.22	1.70	3.02	3.79	5.96	5.28	13.6	4.01	11.9	4.72	1.44	1.12
22.	2.96	1.66	2.95	3.95	5.38	5.34	8.42	3.71	9.39	4.24	1.40	1.12
23.	2.52	1.54	3.01	3.79	4.99	11.4	8.07	3.54	6.99	3.91	1.38	1.37
24.	2.75	1.45	3.12	3.93	4.07	9.70	11.2	3.33	5.71	3.58	1.37	1.38
25.	2.73	1.65	3.32	3.78	3.52	8.49	8.68	3.16	5.02	3.61	1.35	1.18
26.	2.62	1.53	3.39	3.55	3.84	8.51	7.06	3.03	4.55	4.01	1.34	1.18
27.	2.46	1.53	3.85	3.27	16.0	6.67	6.21	4.71	4.14	3.33	1.34	1.15
28.	2.32	1.59	5.00	3.16	17.7	5.68	7.11	3.64	3.85	2.97	1.30	1.18
29.	2.23		4.03	3.04	11.2	5.11	6.47	3.07	3.55	2.77	1.27	1.19
30.	2.16		3.81	2.88	8.43	10.2	5.69	2.95	3.39	2.56	1.28	1.15
31.	2.06		4.00		7.23		5.12	2.82		2.43		1.14
	Extremwerte in m³/s											
am	04.	24.	08.	30.	12.	07.	17.	31.	17.	31.	30.	20.
NQ	1.22	1.09	1.23	2.75	1.97	4.10	2.60	2.67	2.08	2.38	1.25	0.73
HQ	24.8	2.50	10.0	13.9	55.1	35.6	29.5	32.7	43.2	70.5	2.40	1.59
am	13.	12.	18.	08.	27.	18.	20.	08.	05.	10.	01.	05.
	Monatsmittel in m³/s(MQ),l/s.km²(Mq) bzw.Monatssummen in mm (h_A)											
MQ	3.50	1.84	2.84	5.00	5.34	6.70	5.95	6.11	4.64	6.68	1.70	1.20
Mq	22.9	12.1	18.6	32.7	34.9	43.8	38.9	39.9	30.4	43.6	11.1	7.83
h_A	61	29	50	85	94	113	104	107	79	117	29	20

Reihe: 2006-2010	Mittlere Monatsmittel in m³/s (MQ),l/s.km²(Mq) bzw. -summen in mm (h_A)											
MQ	1.72	1.55	3.30	9.50	10.7	8.08	6.46	6.95	6.86	3.14	3.20	2.33
Mq	11.3	10.2	21.6	62.1	70.2	52.8	42.2	45.4	44.8	20.5	20.9	15.2
h_A	30	25	58	161	188	137	113	122	116	55	54	39
Reihe: 1951-2011	Mittlere Monatsmittel mit Extremwerten in m³/s											
NQ	0.39	0.45	0.68	1.28	1.97	2.06	1.68	1.28	1.24	0.90	0.70	0.44
NQ_T	0.39	0.65	0.86	1.28	2.03	2.10	1.80	1.47	1.36	1.01	0.70	0.44
MNQ_T	1.40	1.42	1.91	4.12	6.42	4.80	3.60	3.21	2.73	2.30	2.04	1.58
NMQ	0.78	0.65	1.44	3.29	4.16	3.78	2.88	2.20	2.19	1.29	1.27	0.70
MQ	1.87	1.96	4.00	8.01	11.5	8.77	7.42	6.39	4.94	3.67	2.94	2.41
HMQ	4.40	4.25	9.65	16.5	21.7	20.5	15.5	11.6	13.6	10.1	7.85	5.85
MHQ	4.50	4.49	11.9	20.4	32.3	33.9	38.6	36.0	21.0	13.2	8.72	7.74
HQ	24.8	25.6	39.2	46.9	76.2	99.2	115	107	54.7	70.5	41.0	73.3

Jahreswerte in m³/s (Q),l/s.km²(Mq), mm (h_A)

	Berichtsjahr			Reihe: 2006 - 2010			Reihe: 1951 - 2011		
NQ	0.73	20.12.		0.63	16.02.2010		0.39	05.01.1976	
NQ_T	0.97	20.12.					0.39	01.01.1976	
$MJNQ_T$							1.07		
NJMQ							3.36		1969
MQ,Mq,h_A	4.31	28.2	888	5.37	35.1	1106	5.34	34.9	1101
HJMQ							7.25		1970
MJHQ							54.2		
HQ	70.5	10.10.		97.5	03.06.2010		115	11.07.2005	

NNQ seit 1951: 0.39 05.01.1976 **HHQ seit** 1951: 115 11.07.2005

Berichtsjahr(J) Überschreitungsdauer der Abflüsse in Tagen Reihe(R): 2006-2010

m³/s	Tage(J)	Tage(R)	m³/s	Tage(J)	Tage(R)	m³/s	Tage(J)	Tage(R)	m³/s	Tage(J)	Tage(R)
10000			**500**			**20.0**	2	7.2	**1.00**	364	363.0
8000			**350**			**16.0**	7	20.4	**0.80**	365	365.2
6000			**250**			**12.0**	13	39.8	**0.60**		
4000			**180**			**9.00**	31	59.6	**0.40**		
3000			**140**			**7.00**	54	83.2	**0.30**		
2000			**100**			**5.00**	111	123.0	**0.20**		
1600			**80.0**			**3.50**	171	181.2	**0.10**		
1200			**60.0**			**2.50**	231	243.4	**0.06**		
900			**40.0**		0.2	**1.80**	285	300.6	**0.03**		
700			**30.0**		0.8	**1.40**	325	331.2	**0.00**		

ausgewertet nach Erhebung der GKW-GmbH
Im Jan,Feb,Mrz,Mai,Jun,Jul,Aug,Sep,Okt,Nov,Dez n.erg.W.erm.

Nr. 138 Kirchberg i.T.
Aschauer Ache

Mst.Nr. 202622 Art: Schreibpegel Einzugsgebiet: 79.2 km²

Monat	I	II	III	IV	V	VI	VII	VIII	IX	X	XI	XII
Tag	Tägliche Abflüsse 2011 in m³/s											
1.	0.95	1.58	0.92	3.68	1.90	3.29	3.64	2.33	1.25	1.82	1.38	0.83
2.	0.90	1.48	0.82	3.64	2.04	2.52	3.17	2.14	1.22	1.86	1.37	0.87
3.	0.81	1.43	0.80	4.03	2.45	2.22	2.69	5.68	1.19	1.81	1.35	0.89
4.	0.75	1.45	0.79	4.38	1.86	2.07	2.44	5.18	1.19	1.78	1.33	0.90
5.	0.75	1.48	0.80	3.33	1.68	1.90	2.31	3.19	4.12	1.78	1.31	0.92
6.	0.83	1.49	0.79	2.80	1.61	1.83	2.27	2.75	2.02	1.82	1.28	0.81
7.	0.83	1.47	0.79	4.30	1.61	1.75	2.21	4.57	1.55	3.80	1.24	0.83
8.	0.88	1.44	0.85	5.49	1.63	1.90	2.10	9.66	1.53	2.40	1.22	0.83
9.	0.85	1.39	0.92	4.55	1.54	2.13	1.91	7.37	1.72	2.31	1.18	0.76
10.	0.83	1.35	1.00	3.38	1.48	3.05	2.11	6.89	1.53	15.5	1.15	0.72
11.	0.82	1.41	1.01	2.93	1.45	3.11	2.83	5.04	1.52	12.1	1.12	0.70
12.	0.89	1.53	1.05	3.03	1.67	2.91	1.93	4.13	1.52	8.11	1.10	0.69
13.	4.77	1.41	1.21	2.65	1.77	2.56	1.82	3.67	1.51	8.75	1.05	0.70
14.	6.66	1.37	1.40	2.36	2.39	2.67	3.07	3.15	1.50	5.82	1.01	0.69
15.	4.40	1.33	1.53	2.10	6.20	2.23	2.74	4.68	1.48	4.25	1.01	0.70
16.	3.39	1.31	1.67	2.06	3.00	2.21	2.07	3.10	1.40	3.59	0.98	0.76
17.	3.09	1.26	2.33	2.06	3.33	2.39	1.87	2.69	1.40	3.24	0.99	0.75
18.	2.78	1.22	3.96	2.11	3.46	6.08	2.69	2.42	3.32	2.79	0.97	0.63
19.	2.74	1.19	2.26	2.16	2.51	6.59	2.39	2.41	4.67	2.55	0.96	0.62
20.	2.32	1.14	1.90	2.28	2.82	3.41	13.9	2.31	4.51	2.57	0.96	0.59
21.	2.09	1.09	1.60	2.40	3.23	3.01	13.1	2.05	5.22	2.11	0.95	0.66
22.	1.96	1.07	1.57	2.48	2.63	2.86	6.37	1.85	4.44	1.91	0.95	0.69
23.	1.88	1.04	1.59	2.42	2.49	5.96	5.24	1.68	3.31	1.76	0.93	0.82
24.	1.85	1.20	1.70	2.41	2.19	5.15	6.55	1.54	2.36	1.65	0.92	0.66
25.	1.89	1.04	1.82	2.32	2.01	4.08	4.89	1.48	2.05	1.66	0.92	0.59
26.	1.92	1.00	1.90	2.19	1.97	3.89	3.77	1.41	1.93	1.75	0.89	0.60
27.	1.65	1.00	2.18	2.12	6.76	3.07	3.13	2.10	1.85	1.62	0.89	0.58
28.	1.56	1.02	2.58	2.07	6.47	2.77	3.53	1.62	1.76	1.55	0.89	0.58
29.	1.52		2.21	2.03	3.68	2.65	3.18	1.36	1.75	1.53	0.85	0.56
30.	1.44		2.12	1.93	2.81	5.94	2.86	1.35	1.78	1.48	0.85	0.55
31.	1.46		2.24		2.77		2.55	1.29		1.44		0.56
	Extremwerte in m³/s											
am	05.	19.	11.	25.	12.	09.	12.	31.	01.	31.	17.	12.
NQ	0.66	0.84	0.52	1.27	1.33	1.12	1.30	1.22	1.16	1.38	0.69	0.41
HQ	8.82	2.09	5.74	7.50	24.9	22.2	24.2	20.9	18.3	37.7	1.45	1.27
am	13.	01.	18.	07.	27.	18.	20.	03.	05.	10.	01.	05.
	Monatsmittel in m³/s(MQ),l/s.km²(Mq) bzw.Monatssummen in mm (h_A)											
MQ	1.92	1.29	1.56	2.86	2.69	3.21	3.72	3.26	2.22	3.46	1.07	0.71
Mq	24.2	16.3	19.7	36.1	34.0	40.5	47.0	41.2	28.0	43.6	13.5	8.98
h_A	65	39	53	93	91	105	126	110	73	117	35	23

Reihe: 2006-2010	Mittlere Monatsmittel in m³/s (MQ),l/s.km²(Mq) bzw. -summen in mm (h_A)											
MQ	0.73	1.48	4.66	6.11	4.89	3.91	3.92	4.30	2.05	2.09	1.32	1.12
Mq	9.25	18.7	58.9	77.1	61.8	49.4	49.5	54.3	25.9	26.4	16.7	14.2
h_A	25	45	158	200	166	128	132	145	67	71	43	37
Reihe: 2004-2011	Mittlere Monatsmittel mit Extremwerten in m³/s											
NQ	0.37	0.34	0.42	1.21	1.10	1.05	0.61	1.17	0.87	0.68	0.56	0.37
NQ_T	0.47	0.45	0.56	1.66	1.45	1.59	1.43	1.29	0.96	1.05	0.65	0.45
MNQ_T	0.68	0.70	0.96	2.39	3.37	2.39	1.92	1.76	1.66	1.42	1.22	0.76
NMQ	0.49	0.91	2.87	2.30	3.21	2.71	2.34	1.77	1.79	0.94	0.73	0.61
MQ	0.85	1.65	4.44	5.72	4.71	4.08	3.87	3.74	2.39	1.76	1.15	0.99
HMQ	1.35	2.55	6.61	9.02	6.66	5.50	5.11	8.39	3.55	2.49	1.69	1.82
MHQ	3.10	1.56	6.85	12.0	17.8	21.0	32.3	28.5	18.7	12.9	4.08	2.41
HQ	8.82	2.71	14.5	18.0	28.0	53.4	63.2	40.6	31.9	37.7	9.04	4.30

Jahreswerte in m³/s (Q),l/s.km²(Mq), mm (h_J)									
	Berichtsjahr			Reihe: 2006 - 2010			Reihe: 2004 - 2011		
NQ	0.41	12.12.		0.34	13.02.2006		0.34	13.02.2006	
NQ_T	0.55	30.12.					0.45	30.12.2005	
$MJNQ_T$							0.57		
NJMQ							2.33		2011
MQ,Mq,h_A	2.33	29.4	928	3.06	38.6	1219	2.95	37.3	1176
HJMQ							3.28		2006
MJHQ							40.6		
HQ	37.7	10.10.		63.2	28.07.2006		63.2	28.07.2006	

NNQ seit 2003: 0.34 13.02.2006 **HHQ seit** 2003: 63.2 28.07.2006

Berichtsjahr(J)	Überschreitungsdauer der Abflüsse in Tagen					Reihe(R): 2006-2010					
m³/s	Tage(J)	Tage(R)	m³/s	Tage(J)	Tage(R)	m³/s	Tage(J)	Tage(R)	m³/s	Tage(J)	Tage(R)
10000			500			20.0		0.2	1.00	298	294.0
8000			350			16.0		1.4	0.80	338	320.6
6000			250			12.0	4	5.0	0.60	358	345.2
4000			180			9.00	5	15.2	0.40	365	365.2
3000			140			7.00	8	33.6	0.30		
2000			100			5.00	27	63.6	0.20		
1600			80.0			3.50	54	103.2	0.10		
1200			60.0			2.50	108	153.0	0.06		
900			40.0			1.80	192	225.4	0.03		
700			30.0			1.40	255	258.0	0.00		

durch Kraftwerksbetrieb beeinflusst
Im Jän,Feb,Mrz,Jul,Dez nach ergänzten Wasserständen ermittelt

Nr. 140 Sperten
Aschauer Ache

Mst.Nr. 201921 Art: Schreibpegel Einzugsgebiet: 147.4 km²

Monat	I	II	III	IV	V	VI	VII	VIII	IX	X	XI	XII
Tag	Tägliche Abflüsse 2011 in m³/s											
1.	1.58	2.20	1.58	4.65	2.05	5.09	6.27	3.61	2.10	2.25	2.16	0.87
2.	1.53	2.10	1.51	4.60	2.19	3.63	5.69	3.21	2.08	2.13	1.99	0.88
3.	1.35	2.18	1.44	4.80	3.33	3.42	4.69	7.04	1.98	2.10	1.87	0.89
4.	1.25	1.64	1.45	5.40	2.14	2.95	4.09	8.24	1.83	1.98	1.85	0.89
5.	1.25	1.75	1.51	4.63	1.79	2.47	3.60	5.02	5.87	1.82	1.80	1.05
6.	1.55	1.77	1.58	3.80	1.73	2.18	3.24	4.43	3.29	1.79	1.76	0.87
7.	1.51	1.92	1.60	5.14	1.68	2.07	2.96	7.10	2.30	7.56	1.60	0.93
8.	1.68	1.94	1.56	7.10	1.67	2.42	2.79	15.3	2.20	6.94	1.52	1.20
9.	1.65	1.83	1.81	5.68	1.63	2.90	2.58	13.7	2.58	7.05	1.50	0.93
10.	1.63	1.80	2.01	4.44	1.49	3.20	2.87	13.0	2.06	29.1	1.52	0.96
11.	1.52	1.87	2.19	3.67	1.47	3.66	4.15	8.76	1.86	19.0	1.50	0.97
12.	1.47	2.34	2.26	3.81	1.75	3.81	2.67	6.98	1.81	11.8	1.44	0.98
13.	16.4	2.24	2.69	3.64	2.01	3.06	2.45	6.01	1.68	11.7	1.33	1.06
14.	18.6	2.08	3.21	3.11	2.10	3.28	4.73	5.50	1.81	8.66	1.29	0.89
15.	10.5	1.96	3.28	2.81	9.28	2.67	4.25	8.15	1.70	6.51	1.27	0.98
16.	7.02	1.91	3.45	2.62	5.66	2.69	3.01	5.60	1.59	5.47	1.22	1.11
17.	5.48	1.84	5.10	2.56	4.21	2.99	2.61	4.72	1.81	4.78	1.17	1.33
18.	4.61	1.81	11.0	2.56	4.21	7.58	4.11	4.21	6.14	4.22	1.17	0.91
19.	4.43	1.79	5.67	2.57	3.07	8.31	3.59	3.95	11.4	3.88	1.16	0.82
20.	3.68	1.67	3.90	2.63	2.91	4.42	16.4	3.85	9.31	4.82	1.11	0.81
21.	3.25	1.72	3.02	2.73	4.30	3.73	17.8	3.29	8.08	3.90	1.09	0.84
22.	2.91	1.59	2.68	2.83	2.80	3.26	8.59	3.07	6.49	3.44	1.07	0.91
23.	2.67	1.46	2.57	2.71	2.83	6.51	7.26	2.84	5.07	3.14	1.03	1.27
24.	2.73	1.52	2.66	2.69	2.23	5.70	9.39	2.72	4.07	3.05	0.98	1.50
25.	2.56	1.60	2.85	2.62	1.89	4.72	7.14	2.52	3.47	2.97	0.98	1.26
26.	2.47	1.53	2.85	2.47	2.25	4.70	5.73	2.42	3.13	3.16	0.97	1.17
27.	2.37	1.56	3.33	2.30	10.2	3.71	4.89	3.44	2.87	2.74	0.97	1.14
28.	2.27	1.68	4.20	2.30	11.2	3.14	5.32	2.79	2.70	2.52	0.91	1.08
29.	2.18		3.24	2.13	5.99	2.77	5.19	2.42	2.49	2.30	0.88	1.07
30.	2.13		2.99	2.05	4.03	9.22	4.61	2.34	2.44	2.22	0.89	1.10
31.	2.05		3.03		3.88		4.07	2.18		2.24		1.15
	Extremwerte in m³/s											
am	05.	24.	08.	25.	09.	09.	17.	31.	17.	06.	29.	06.
NQ	0.97	0.85	1.30	1.73	1.44	1.76	2.28	2.07	1.16	1.73	0.84	0.66
HQ	29.3	3.38	16.0	8.31	33.3	30.1	31.8	28.9	18.0	70.1	2.23	1.87
am	13.	03.	18.	07.	27.	18.	20.	08.	05.	10.	01.	16.
	Monatsmittel in m³/s(MQ),l/s.km²(Mq) bzw.Monatssummen in mm (h_A)											
MQ	3.75	1.83	2.98	3.50	3.48	4.01	5.38	5.43	3.54	5.65	1.33	1.03
Mq	25.5	12.4	20.2	23.8	23.6	27.2	36.5	36.8	24.0	38.4	9.04	6.96
h_A	68	30	54	62	63	70	98	99	62	103	23	18

Reihe: 2006-2010	Mittlere Monatsmittel in m³/s (MQ),l/s.km²(Mq) bzw. -summen in mm (h_A)											
MQ	1.87	1.69	3.86	8.40	7.97	6.53	5.47	6.17	6.01	3.13	3.40	2.55
Mq	12.7	11.4	26.2	57.0	54.1	44.3	37.1	41.9	40.8	21.3	23.1	17.3
h_A	34	28	70	148	145	115	99	112	106	57	60	45
Reihe: 1961-2011	Mittlere Monatsmittel mit Extremwerten in m³/s											
NQ	0.47	0.52	0.80	1.73	1.44	1.10	0.99	1.03	1.00	0.91	0.84	0.50
NQ_T	0.51	0.68	0.90	1.98	1.47	1.12	1.33	1.17	1.30	0.91	0.88	0.51
MNQ_T	1.45	1.45	2.00	4.10	5.27	4.12	3.02	2.70	2.49	2.03	1.95	1.61
NMQ	0.66	0.92	1.90	2.97	3.48	2.99	2.64	1.83	1.85	1.32	1.20	1.03
MQ	2.03	2.12	4.38	7.65	9.12	7.35	6.51	5.68	4.51	3.44	3.00	2.68
HMQ	4.14	4.56	8.71	14.1	17.7	19.3	11.8	11.5	12.4	9.15	8.67	6.09
MHQ	5.34	5.60	14.4	18.7	25.1	31.9	41.8	39.0	21.6	14.2	11.0	12.8
HQ	29.3	47.5	46.9	41.7	60.1	115	112	135	65.6	70.1	51.0	130

Jahreswerte in m³/s (Q),l/s.km²(Mq), mm (h_J)									
	Berichtsjahr			Reihe: 2006 - 2010			Reihe: 1961 - 2011		
NQ	0.66	06.12.		0.73	27.01.2010		0.47	06.01.1976	
NQ_T	0.81	20.12.					0.51	30.12.1963	
$MJNQ_T$							1.17		
NJMQ							3.32		1971
MQ,Mq,h_A	3.51	23.8	751	4.80	32.6	1028	4.88	33.1	1045
HJMQ							6.30		1966
MJHQ							59.6		
HQ	70.1	10.10.		86.5	03.06.2010		135	12.08.2002	

NNQ seit 1961: 0.47 06.01.1976 **HHQ seit** 1961: 135 12.08.2002

Berichtsjahr(J)	Überschreitungsdauer der Abflüsse in Tagen					Reihe(R): 2006-2010					
m³/s	Tage(J)	Tage(R)	m³/s	Tage(J)	Tage(R)	m³/s	Tage(J)	Tage(R)	m³/s	Tage(J)	Tage(R)
10000			500			20.0	1	4.0	1.00	341	365.0
8000			350			16.0	6	8.8	0.80	365	365.2
6000			250			12.0	9	23.6	0.60		
4000			180			9.00	20	45.4	0.40		
3000			140			7.00	36	67.8	0.30		
2000			100			5.00	64	113.8	0.20		
1600			80.0			3.50	114	174.4	0.10		
1200			60.0			2.50	191	238.4	0.06		
900			40.0		0.6	1.80	264	306.2	0.03		
700			30.0		1.2	1.40	314	338.8	0.00		

durch Kraftwerksbetrieb beeinflusst
Im Jän nach ergänzten Wasserständen ermittelt

Nr. 141 St. Johann in Tirol Kitzbüheler Ache

Mst.Nr. 201939 Art: Schreibpegel Einzugsgebiet: 332.4 km²

Monat	I	II	III	IV	V	VI	VII	VIII	IX	X	XI	XII
Tag	Tägliche Abflüsse 2011 in m³/s											
1.	3.68	4.39	3.28	11.2	5.58	17.1	14.2	8.75	4.93	6.50	5.24	2.17
2.	3.56	4.13	3.29	11.3	5.99	11.3	13.1	7.95	4.88	6.16	5.05	2.19
3.	3.40	4.06	3.07	11.9	8.58	10.5	10.8	15.0	4.59	5.94	4.81	2.16
4.	2.66	4.01	3.05	13.6	5.69	9.09	9.52	17.4	4.35	5.64	4.59	2.15
5.	2.68	4.03	3.15	11.7	4.88	7.92	8.35	11.6	16.1	5.43	4.40	2.53
6.	3.44	4.14	3.19	9.79	4.56	7.23	7.63	10.6	8.94	5.32	4.25	2.11
7.	3.33	4.27	3.11	13.4	4.43	6.79	7.02	15.8	6.59	19.3	4.03	2.31
8.	3.78	4.26	2.99	18.8	4.39	8.02	6.56	36.4	6.26	16.7	3.91	2.79
9.	3.67	4.08	3.27	15.7	4.27	9.07	6.08	37.9	7.62	17.3	3.80	2.29
10.	3.62	4.03	3.65	12.5	3.98	9.51	6.49	28.3	6.18	65.9	3.74	2.26
11.	3.35	4.11	3.86	10.6	3.92	11.6	9.53	19.3	5.56	47.3	3.67	2.23
12.	3.23	5.05	4.02	10.7	4.68	11.1	6.02	15.5	5.31	27.9	3.58	2.30
13.	34.8	4.82	4.81	10.0	5.37	9.37	5.65	13.6	4.91	27.7	3.47	2.36
14.	43.8	4.41	5.81	8.61	5.83	10.3	10.2	12.6	5.18	20.1	3.31	2.10
15.	22.3	4.26	5.98	7.77	23.1	8.29	8.91	18.2	4.92	15.9	3.20	2.31
16.	14.9	4.10	6.58	7.22	14.5	8.28	6.52	12.4	4.58	13.4	3.10	2.37
17.	12.1	4.00	10.2	6.95	11.9	8.95	5.76	10.5	5.25	11.7	2.96	2.85
18.	10.2	3.84	22.4	6.91	12.2	19.7	9.31	9.40	15.8	10.3	2.99	2.11
19.	9.95	3.84	11.8	6.94	9.02	25.8	7.93	8.89	26.0	9.62	2.88	1.88
20.	8.49	3.68	8.25	7.12	8.81	15.3	35.8	8.53	21.0	11.8	2.79	1.69
21.	7.43	3.74	6.78	7.50	11.7	11.2	37.3	7.51	20.0	9.52	2.69	1.97
22.	6.56	3.58	6.13	7.80	8.97	9.77	23.3	6.96	15.9	8.44	2.68	2.09
23.	5.52	3.28	6.00	7.52	9.06	19.4	19.2	6.59	12.5	7.82	2.62	2.83
24.	5.94	2.88	6.14	7.73	7.17	17.2	21.3	6.17	10.3	7.30	2.54	3.22
25.	5.90	3.46	6.53	7.49	6.23	14.7	16.7	5.85	9.13	7.31	2.47	2.67
26.	5.75	3.18	6.65	7.09	7.05	14.4	13.6	5.52	8.46	7.95	2.47	2.51
27.	5.39	3.24	7.68	6.63	30.8	11.5	11.7	8.53	8.33	6.91	2.41	2.46
28.	5.06	3.35	9.91	6.43	33.9	9.92	13.1	6.76	7.87	6.28	2.37	2.43
29.	4.79		7.78	6.08	17.9	9.04	12.5	5.66	7.71	5.90	2.30	2.39
30.	4.69		7.19	5.79	12.9	19.8	11.0	5.39	7.26	5.58	2.26	2.31
31.	4.52		7.45		11.7		9.76	5.08		5.42		2.37
	Extremwerte in m³/s											
am	05.	24.	08.	30.	11.	07.	17.	31.	17.	06.	30.	20.
NQ	1.96	1.74	2.30	5.38	3.72	6.54	5.12	4.94	4.14	5.19	2.19	1.31
HQ	69.3	5.87	32.5	21.7	99.5	77.6	63.4	78.9	59.0	158	5.31	3.79
am	13.	12.	18.	07.	27.	18.	20.	08.	05.	10.	01.	16.
	Monatsmittel in m³/s(MQ),l/s.km²(Mq) bzw.Monatssummen in mm (h_A)											
MQ	8.34	3.94	6.26	9.43	9.97	12.1	12.4	12.5	9.22	13.8	3.35	2.34
Mq	25.1	11.8	18.8	28.4	30.0	36.3	37.3	37.7	27.7	41.6	10.1	7.03
h_A	67	29	50	74	80	94	100	101	72	111	26	18

Reihe: 2006-2010	Mittlere Monatsmittel in m³/s (MQ),l/s.km²(Mq) bzw. -summen in mm (h_A)											
MQ	3.92	3.61	7.88	19.0	19.9	15.8	12.9	13.9	13.9	6.70	6.97	5.31
Mq	11.8	10.9	23.7	57.2	59.9	47.6	38.8	41.9	41.7	20.1	21.0	16.0
h_A	32	26	63	148	161	123	104	112	108	54	54	41
Reihe: 1951-2011	Mittlere Monatsmittel mit Extremwerten in m³/s											
NQ	0.92	1.31	1.57	4.55	3.72	3.90	3.19	2.61	2.30	2.00	1.66	1.07
NQ_T	0.92	1.35	1.80	4.55	3.92	4.01	3.37	2.69	2.30	1.80	1.66	1.07
MNQ_T	3.25	3.27	4.49	9.47	12.9	9.55	7.50	6.60	5.83	4.75	4.49	3.51
NMQ	1.96	1.84	4.48	6.92	8.94	7.30	6.46	4.56	4.01	2.65	2.68	1.21
MQ	4.41	4.64	9.54	17.3	22.0	17.6	15.7	13.6	10.5	7.87	6.68	5.66
HMQ	9.65	9.33	21.1	32.6	42.1	48.5	38.4	28.0	28.3	21.8	17.5	13.9
MHQ	11.0	10.9	27.7	39.2	53.7	63.0	73.2	69.8	41.1	27.8	19.0	20.9
HQ	69.3	83.8	92.4	96.1	135	231	221	261	111	158	92.6	207

Jahreswerte in m³/s (Q),l/s.km²(Mq), mm (h_J)

	Berichtsjahr			Reihe: 2006 - 2010			Reihe: 1951 - 2011		
NQ	1.31	20.12.		1.31	16.02.2010		0.92	16.01.1954	
NQ_T	1.69	20.12.					0.92	02.01.1954	
$MJNQ_T$							2.62		
NJMQ							7.83		1963
MQ,Mq,h_A	8.68	26.1	823	10.9	32.9	1038	11.3	34.0	1074
HJMQ							16.0		1970
MJHQ							110		
HQ	158	10.10.		231	03.06.2010		261	12.08.2002	

NNQ seit 1951: 0.92 16.01.1954 **HHQ seit** 1951: 261 12.08.2002

Berichtsjahr(J)	Überschreitungsdauer der Abflüsse in Tagen					Reihe(R): 2006-2010					
m³/s	Tage(J)	Tage(R)	m³/s	Tage(J)	Tage(R)	m³/s	Tage(J)	Tage(R)	m³/s	Tage(J)	Tage(R)
10000			**500**			**20.0**	23	50.8	**1.00**		
8000			**350**			**16.0**	39	68.0	**0.80**		
6000			**250**			**12.0**	67	105.8	**0.60**		
4000			**180**			**9.00**	118	149.2	**0.40**		
3000			**140**			**7.00**	169	199.6	**0.30**		
2000			**100**		0.2	**5.00**	236	261.2	**0.20**		
1600			**80.0**		0.2	**3.50**	294	316.0	**0.10**		
1200			**60.0**	1	1.4	**2.50**	335	359.4	**0.06**		
900			**40.0**	3	5.2	**1.80**	364	365.2	**0.03**		
700			**30.0**	10	19.4	**1.40**	365		**0.00**		

durch Kraftwerksbetrieb beeinflusst
Im Jän,Jun,Jul nach ergänzten Wasserständen ermittelt

Nr. 142 Almdorf Fieberbrunner Ache

Mst.Nr. 201947 Art: Schreibpegel Einzugsgebiet: 165.3 km²

Monat	I	II	III	IV	V	VI	VII	VIII	IX	X	XI	XII
Tag	Tägliche Abflüsse 2011 in m³/s											
1.	3.24	3.66	3.01	7.46	3.90	10.8	10.7	4.86	3.45	3.67	3.72	2.44
2.	3.14	3.55	2.90	7.31	4.08	7.22	9.34	4.55	3.43	3.56	3.55	2.43
3.	3.03	3.55	2.86	7.53	5.55	6.33	7.52	6.44	3.32	3.45	3.48	2.43
4.	2.67	3.49	2.89	9.58	4.18	5.49	6.33	8.46	3.21	3.35	3.38	2.43
5.	2.54	3.46	2.94	8.93	3.75	4.92	5.66	5.93	6.70	3.29	3.29	2.74
6.	2.80	3.56	2.95	6.99	3.51	4.59	5.16	5.34	4.47	3.23	3.21	2.50
7.	3.29	3.66	2.90	7.92	3.40	4.37	4.72	7.07	3.61	11.1	3.17	2.66
8.	3.56	3.63	2.89	10.0	3.39	5.20	4.41	15.4	3.62	10.7	3.11	2.75
9.	3.40	3.58	2.99	9.13	3.37	5.68	4.10	14.7	5.01	9.48	3.06	2.60
10.	3.31	3.50	3.21	7.52	3.26	4.99	4.63	15.1	3.68	29.0	3.02	2.57
11.	3.22	3.56	3.34	6.30	3.24	5.73	5.88	10.2	3.41	23.7	2.99	2.56
12.	3.22	4.43	3.51	6.42	3.42	6.11	4.00	8.21	3.35	15.1	2.96	2.62
13.	30.0	4.23	4.44	6.53	3.97	5.37	3.82	7.19	3.21	14.2	2.94	2.69
14.	31.4	3.89	5.36	6.34	4.37	5.97	5.78	6.62	3.22	10.8	2.91	2.57
15.	17.5	3.77	5.17	5.77	15.0	4.90	4.70	9.79	3.15	8.54	2.85	2.67
16.	11.7	3.66	5.97	5.31	10.9	5.14	3.93	6.95	3.06	7.30	2.81	2.78
17.	8.93	3.53	8.38	5.08	7.56	5.62	3.62	5.83	3.84	6.47	2.77	3.12
18.	7.60	3.38	14.5	4.94	6.50	11.7	4.99	5.26	8.30	5.81	2.75	2.73
19.	7.41	3.34	9.53	4.81	5.45	12.1	4.25	5.08	13.9	5.53	2.69	2.60
20.	6.43	3.31	6.64	4.77	5.22	7.76	16.1	4.85	12.8	6.77	2.66	2.48
21.	5.74	3.28	5.56	4.86	5.94	7.34	17.3	4.46	10.1	5.62	2.62	2.65
22.	5.23	3.18	4.98	5.06	5.39	6.71	10.6	4.22	7.85	5.06	2.61	2.71
23.	4.73	3.05	4.82	4.95	5.73	11.9	8.25	4.08	6.36	4.73	2.60	2.94
24.	4.88	2.94	4.81	5.07	4.65	12.0	9.86	3.85	5.58	4.55	2.56	3.27
25.	4.72	3.04	4.97	4.97	4.12	9.43	8.33	3.76	5.03	4.52	2.53	3.06
26.	4.55	2.98	5.11	4.75	5.18	8.39	6.94	3.61	4.70	4.86	2.51	2.88
27.	4.28	3.02	6.11	4.44	15.9	6.83	6.09	5.47	4.38	4.46	2.48	2.90
28.	4.09	3.06	7.04	4.22	17.7	5.92	6.03	4.21	4.17	4.17	2.46	2.85
29.	3.98		5.74	4.05	10.1	5.42	6.34	3.74	3.94	3.98	2.44	2.89
30.	3.87		5.33	3.99	7.40	15.3	6.26	3.59	3.80	3.88	2.45	2.97
31.	3.77		5.37		7.99		5.34	3.51		3.77		2.99
	Extremwerte in m³/s											
am	04.	25.	08.	19.	05.	09.	17.	25.	08.	05.	23.	08.
NQ	2.35	2.06	2.65	3.23	2.14	3.83	3.32	3.34	2.24	2.08	1.84	1.87
HQ	53.2	4.99	16.7	13.9	40.1	39.9	25.7	29.9	20.5	64.6	4.15	3.61
am	13.	12.	18.	04.	27.	18.	21.	08.	19.	10.	01.	08.
	Monatsmittel in m³/s(MQ),l/s.km²(Mq) bzw.Monatssummen in mm (h_A)											
MQ	6.72	3.48	5.04	6.17	6.26	7.31	6.81	6.53	5.16	7.57	2.89	2.72
Mq	40.6	21.0	30.5	37.3	37.9	44.2	41.2	39.5	31.2	45.8	17.5	16.5
h_A	109	51	82	97	101	115	110	106	81	123	45	43

Reihe: 2006-2010	Mittlere Monatsmittel in m³/s (MQ),l/s.km²(Mq) bzw. -summen in mm (h_A)											
MQ	3.17	3.03	6.18	12.9	10.9	8.94	7.25	8.23	8.04	4.62	5.21	4.22
Mq	19.2	18.4	37.4	77.8	65.7	54.1	43.9	49.8	48.7	27.9	31.5	25.5
h_A	51	44	100	202	176	140	117	133	126	75	82	66
Reihe: 1956-2011	Mittlere Monatsmittel mit Extremwerten in m³/s											
NQ	1.05	0.69	1.63	2.57	2.14	1.70	1.22	1.52	1.77	1.29	1.17	1.05
NQ_T	1.05	1.05	1.66	2.90	2.25	2.12	1.86	2.02	1.87	1.29	1.29	1.05
MNQ_T	2.47	2.55	3.18	5.79	6.85	5.20	4.18	4.02	3.54	3.07	2.97	2.65
NMQ	1.32	1.36	2.79	3.71	5.49	4.37	3.68	2.82	2.82	1.69	1.53	1.21
MQ	3.22	3.37	6.54	11.2	11.9	9.34	8.23	7.64	6.10	4.73	4.28	3.87
HMQ	6.72	5.91	13.1	21.8	23.4	22.5	18.1	13.8	15.8	11.6	10.7	8.40
MHQ	8.96	8.20	21.1	27.4	31.5	38.5	42.5	44.9	28.8	17.0	13.9	15.1
HQ	53.2	45.1	69.7	72.0	80.1	131	125	137	120	85.4	78.0	115

Jahreswerte in m³/s (Q),l/s.km²(Mq), mm (h_J)

	Berichtsjahr			Reihe: 2006 - 2010			Reihe: 1956 - 2011		
NQ	1.84	23.11.		0.69	19.02.2009		0.69	19.02.2009	
NQ_T	2.43	03.12.					1.05	09.12.1968	
$MJNQ_T$							2.05		
NJMQ							3.95		1969
MQ,Mq,h_A	5.57	33.7	1063	6.97	42.2	1330	6.72	40.6	1282
HJMQ							8.78		1970
MJHQ							71.7		
HQ	64.6	10.10.		114	03.06.2010		137	08.08.1991	

NNQ seit 1956: 0.69 19.02.2009 **HHQ seit** 1956: 137 08.08.1991

Berichtsjahr(J)	Überschreitungsdauer der Abflüsse in Tagen					Reihe(R): 2006-2010					
m³/s	Tage(J)	Tage(R)	m³/s	Tage(J)	Tage(R)	m³/s	Tage(J)	Tage(R)	m³/s	Tage(J)	Tage(R)
10000			**500**			**20.0**	4	14.2	**1.00**		
8000			**350**			**16.0**	8	24.6	**0.80**		
6000			**250**			**12.0**	21	47.8	**0.60**		
4000			**180**			**9.00**	43	76.2	**0.40**		
3000			**140**			**7.00**	72	111.6	**0.30**		
2000			**100**			**5.00**	148	183.6	**0.20**		
1600			**80.0**			**3.50**	251	273.8	**0.10**		
1200			**60.0**			**2.50**	356	344.0	**0.06**		
900			**40.0**		0.6	**1.80**	365	364.8	**0.03**		
700			**30.0**	2	2.2	**1.40**		365.2	**0.00**		

HQ-Werte 1970, 1977, 1985, 1991, 1995, 2002 korrigiert
durch Kraftwerksbetrieb beeinflusst
Im Jän nach ergänzten Wasserständen ermittelt

Abflüsse

Nr. 144 Kössen-Hütte Großache

Mst.Nr. 202382 Art: Schreibpegel Einzugsgebiet: 701.4 km²

Monat	I	II	III	IV	V	VI	VII	VIII	IX	X	XI	XII
Tag	Tägliche Abflüsse 2011 in m³/s											
1.	10.9	15.0	12.0	29.3	13.1	33.7	32.1	22.6	13.6	13.9	14.0	8.91
2.	10.7	14.7	11.9	28.9	13.2	24.0	29.1	21.2	13.5	13.5	13.6	8.92
3.	10.4	14.5	11.6	29.0	17.5	22.2	24.3	26.8	13.1	13.2	13.2	8.94
4.	9.45	14.5	11.5	33.2	14.1	20.2	21.5	45.7	12.8	12.9	13.0	8.95
5.	9.15	14.4	11.6	32.6	12.7	18.0	19.9	33.8	26.3	12.5	12.7	9.36
6.	9.57	14.6	11.6	27.2	12.1	16.8	19.0	36.7	19.6	12.3	12.4	8.90
7.	10.1	15.2	11.5	29.6	11.8	16.0	17.4	39.9	14.5	33.7	12.1	9.23
8.	11.1	15.3	11.3	37.1	11.7	16.7	16.5	67.2	13.7	39.4	11.9	10.4
9.	11.8	15.0	11.7	32.9	11.5	19.8	15.6	65.5	18.3	36.3	11.6	9.44
10.	12.1	14.7	12.0	27.9	11.1	17.1	16.1	55.3	14.5	130	11.4	9.27
11.	11.5	14.7	12.7	23.9	11.0	20.3	21.9	39.5	13.1	109	11.3	9.21
12.	11.1	21.8	13.2	23.3	11.5	22.9	15.9	32.3	12.6	62.6	11.1	9.41
13.	109	20.2	14.9	23.3	13.5	18.8	14.7	28.0	12.1	56.5	10.9	10.4
14.	127	17.4	17.7	20.9	12.7	20.9	21.5	24.3	12.1	45.3	10.8	9.56
15.	56.6	15.9	18.3	19.2	47.0	18.1	19.6	35.7	11.9	36.2	10.6	10.3
16.	39.3	15.0	20.4	17.6	32.9	17.7	16.3	26.5	11.5	30.3	10.5	10.1
17.	33.1	14.4	27.4	16.7	24.2	20.1	14.8	22.2	12.2	26.3	10.3	11.5
18.	28.2	13.9	56.2	16.5	22.6	35.2	18.7	20.2	29.0	23.2	10.2	10.1
19.	27.1	13.7	36.5	16.4	18.8	47.8	17.6	19.7	52.6	20.6	10.0	9.34
20.	24.6	13.5	26.7	16.1	17.5	26.3	60.1	19.2	42.7	23.5	9.93	8.96
21.	22.2	13.3	22.8	16.3	25.8	23.2	74.6	17.6	35.8	21.0	9.80	9.31
22.	20.4	12.9	20.9	16.8	18.5	20.2	40.8	16.7	29.2	19.3	9.69	9.50
23.	18.4	12.4	20.4	16.4	19.4	34.8	33.7	15.8	24.1	18.3	9.53	10.6
24.	18.6	11.9	20.6	16.2	16.1	37.3	42.8	15.2	20.9	17.6	9.47	12.9
25.	18.5	12.3	21.6	16.1	14.5	29.8	36.8	15.0	18.9	17.2	9.39	12.0
26.	18.1	12.0	22.2	15.5	15.9	27.6	30.2	14.8	17.7	18.4	9.31	11.0
27.	17.3	12.0	24.3	14.7	55.4	24.2	26.8	17.8	16.5	17.3	9.24	10.7
28.	16.7	12.1	29.1	14.6	65.1	21.4	26.7	17.1	15.7	15.9	9.17	10.6
29.	16.2		24.2	14.0	33.4	19.7	27.6	14.9	15.1	15.2	9.11	10.5
30.	15.8		22.5	13.6	25.5	48.8	26.9	14.3	14.5	14.7	9.03	10.5
31.	15.4		22.3		23.2		24.6	13.9		14.2		10.6
	Extremwerte in m³/s											
am	06.	24.	08.	30.	11.	08.	13.	31.	17.	05.	30.	20.
NQ	8.40	10.8	10.6	13.1	10.8	15.6	14.5	13.6	10.7	12.2	8.91	8.64
HQ	217	28.9	68.4	43.1	152	136	106	122	67.2	305	14.1	13.3
am	13.	12.	18.	04.	27.	18.	21.	08.	05.	10.	01.	24.
	Monatsmittel in m³/s(MQ),l/s.km²(Mq) bzw.Monatssummen in mm (h_A)											
MQ	24.9	14.5	19.7	21.9	21.1	24.7	26.6	27.6	19.3	30.3	10.8	9.98
Mq	35.4	20.7	28.1	31.2	30.0	35.2	37.9	39.3	27.5	43.2	15.5	14.2
h_A	95	50	75	81	80	91	102	105	71	116	40	37
Reihe: 2006-2010	Mittlere Monatsmittel in m³/s (MQ),l/s.km²(Mq) bzw. -summen in mm (h_A)											
MQ	11.8	11.5	23.3	45.6	41.5	35.5	29.1	30.6	31.3	16.8	18.7	15.8
Mq	16.9	16.4	33.2	65.0	59.2	50.7	41.5	43.6	44.6	23.9	26.6	22.5
h_A	45	40	89	168	158	131	111	117	116	64	69	58
Reihe: 1993-2011	Mittlere Monatsmittel mit Extremwerten in m³/s											
NQ	5.67	6.35	5.92	13.1	10.8	12.0	10.9	7.26	8.34	7.59	7.67	7.79
NQ_T	6.41	7.12	6.91	13.6	11.0	12.4	11.0	7.29	8.48	8.56	7.91	8.21
MNQ_T	9.10	9.92	13.3	25.3	25.7	17.7	15.9	14.8	15.4	12.9	12.5	10.2
NMQ	8.74	8.40	15.4	19.8	21.1	17.6	15.6	10.8	13.6	10.9	9.57	9.69
MQ	13.1	13.4	28.7	43.8	42.0	32.6	32.1	28.6	28.6	21.5	18.0	15.0
HMQ	24.9	24.6	47.6	71.0	77.6	59.9	59.0	51.2	62.8	42.2	36.2	20.8
MHQ	46.4	28.5	96.2	105	115	163	157	166	121	90.4	53.0	42.6
HQ	217	88.8	291	174	274	508	368	474	226	305	162	127

Jahreswerte in m³/s (Q),l/s.km²(Mq), mm (h_A)												
	Berichtsjahr			Reihe: 2006 - 2010			Reihe: 1993 - 2011					
NQ	8.40	06.01.		6.35	16.02.2010		5.67	19.01.2002				
NQ_T	8.90	06.12.					6.41	19.01.2002				
$MJNQ_T$							8.32					
NJMQ							19.8		2003			
MQ,Mq,h_A	21.0	30.0	945	26.3	37.4	1181	26.5	37.8	1191			
HJMQ							32.6		1995			
MJHQ							286					
HQ	305	10.10.		455	03.06.2010		508	26.06.1995				
NNQ seit 1993:	5.67	19.01.2002		HHQ seit 1993:	508	26.06.1995						

Berichtsjahr(J)	Überschreitungsdauer der Abflüsse in Tagen					Reihe(R): 2006-2010					
m³/s	Tage(J)	Tage(R)	m³/s	Tage(J)	Tage(R)	m³/s	Tage(J)	Tage(R)	m³/s	Tage(J)	Tage(R)
10000			500			20.0	131	176.6	1.00		
8000			350			16.0	194	225.4	0.80		
6000			250		0.2	12.0	285	295.6	0.60		
4000			180		0.4	9.00	359	349.2	0.40		
3000			140		1.8	7.00	365	365.2	0.30		
2000			100	4	3.2	5.00			0.20		
1600			80.0	4	9.4	3.50			0.10		
1200			60.0	10	23.0	2.50			0.06		
900			40.0	24	60.0	1.80			0.03		
700			30.0	53	95.0	1.40			0.00		

Im Feb,Mai,Aug,Sep nach ergänzten Wasserständen ermittelt

Nr. 145 Schwendt-Unterbichl Kohlenbach

Mst.Nr. 202549 Art: Schreibpegel Einzugsgebiet: 47.9 km²

Monat	I	II	III	IV	V	VI	VII	VIII	IX	X	XI	XII
Tag	Tägliche Abflüsse 2011 in m³/s											
1.	1.47	1.98	1.40	2.33	1.57	2.40	3.34	2.04	1.91	1.60	2.03	1.42
2.	1.45	1.95	1.38	2.11	1.58	2.23	2.88	1.98	1.89	1.58	1.98	1.42
3.	1.44	1.92	1.36	2.01	1.61	2.12	2.56	2.89	1.86	1.57	1.93	1.42
4.	1.43	1.90	1.34	2.58	1.58	2.08	2.33	4.39	1.83	1.56	1.88	1.42
5.	1.41	1.87	1.33	2.56	1.55	2.01	2.19	3.81	2.50	1.55	1.85	1.44
6.	1.41	1.88	1.32	2.13	1.52	1.97	2.12	4.53	2.10	1.54	1.84	1.43
7.	1.43	1.88	1.31	2.13	1.48	1.93	2.06	4.49	1.90	3.68	1.83	1.47
8.	1.52	1.90	1.31	2.21	1.46	1.91	2.02	6.00	1.84	3.75	1.81	1.57
9.	1.59	1.86	1.33	2.02	1.45	1.94	1.99	5.49	2.15	3.41	1.78	1.46
10.	1.58	1.81	1.34	1.84	1.44	1.92	2.27	5.02	1.90	8.57	1.75	1.44
11.	1.52	1.80	1.29	1.79	1.43	1.95	2.60	3.61	1.79	7.04	1.73	1.41
12.	1.51	2.34	1.32	1.83	1.46	2.05	2.23	3.11	1.76	4.22	1.71	1.47
13.	19.8	2.10	1.51	1.91	1.62	1.92	2.13	2.88	1.72	3.88	1.69	1.56
14.	16.4	1.91	1.62	1.81	1.53	1.86	2.52	2.82	1.69	3.22	1.68	1.46
15.	6.21	1.80	1.60	1.85	3.21	1.82	2.24	3.33	1.68	2.66	1.66	1.55
16.	3.99	1.75	1.66	1.83	2.71	2.10	2.10	2.98	1.66	2.42	1.64	1.53
17.	3.25	1.71	2.00	1.82	2.01	2.34	2.03	2.70	1.81	2.31	1.62	1.62
18.	2.82	1.67	3.69	1.80	1.76	3.58	1.99	2.53	2.73	2.26	1.60	1.47
19.	2.62	1.64	2.40	1.79	1.65	3.85	1.94	2.62	4.35	2.24	1.58	1.42
20.	2.50	1.60	1.90	1.77	1.61	2.41	5.00	2.46	3.14	2.30	1.56	1.40
21.	2.40	1.56	1.75	1.75	1.93	2.18	5.90	2.33	2.46	2.27	1.54	1.38
22.	2.34	1.54	1.69	1.75	1.66	2.04	3.57	2.25	2.10	2.25	1.54	1.40
23.	2.30	1.52	1.72	1.75	1.73	2.76	2.81	2.16	1.92	2.20	1.53	1.75
24.	2.26	1.50	1.73	1.74	1.66	2.84	3.28	2.11	1.81	2.15	1.51	1.76
25.	2.22	1.48	1.78	1.71	1.61	2.51	2.82	2.07	1.74	2.14	1.50	1.62
26.	2.19	1.46	1.77	1.68	1.70	2.45	2.39	2.03	1.72	2.16	1.48	1.51
27.	2.15	1.44	1.87	1.65	4.22	2.22	2.20	2.09	1.67	2.15	1.47	1.48
28.	2.12	1.42	1.97	1.63	5.08	2.04	2.12	2.07	1.63	2.11	1.46	1.46
29.	2.08		1.83	1.61	2.76	2.09	2.13	2.01	1.62	2.07	1.44	1.45
30.	2.05		1.80	1.58	2.25	5.19	2.22	1.96	1.61	2.02	1.43	1.44
31.	2.01		1.79		2.15		2.16	1.94		2.02		1.44
	Extremwerte in m³/s											
am	06.	28.	11.	30.	11.	16.	20.	03.	30.	06.	30.	21.
NQ	1.40	1.41	1.20	1.57	1.43	1.78	1.92	1.92	1.60	1.53	1.42	1.37
HQ	36.8	2.90	4.14	3.47	9.13	9.16	9.83	11.4	4.82	18.1	2.04	2.12
am	13.	12.	18.	04.	27.	18.	21.	05.	19.	10.	01.	23.
	Monatsmittel in m³/s(MQ),l/s.km²(Mq) bzw.Monatssummen in mm (h_A)											
MQ	3.21	1.76	1.68	1.90	1.97	2.36	2.58	2.99	2.02	2.74	1.67	1.49
Mq	67.0	36.7	35.1	39.6	41.1	49.2	54.0	62.4	42.1	57.2	34.8	31.0
h_A	179	89	94	103	110	128	145	167	109	153	90	80
Reihe: 2006-2010	Mittlere Monatsmittel in m³/s (MQ),l/s.km²(Mq) bzw. -summen in mm (h_A)											
MQ	1.62	1.50	2.26	3.81	3.28	3.42	2.96	3.01	3.09	2.23	2.33	2.05
Mq	33.9	31.4	47.2	79.5	68.5	71.4	61.8	62.8	64.5	46.7	48.6	42.9
h_A	91	76	126	206	183	185	165	168	167	125	126	111
Reihe: 1999-2011	Mittlere Monatsmittel mit Extremwerten in m³/s											
NQ	1.26	1.19	1.20	1.55	1.43	1.78	1.46	1.40	1.43	1.53	1.31	1.29
NQ_T	1.26	1.19	1.22	1.56	1.43	1.82	1.49	1.45	1.43	1.54	1.35	1.29
MNQ_T	1.51	1.53	1.66	2.62	2.46	2.35	2.28	2.13	2.11	1.85	1.82	1.61
NMQ	1.31	1.26	1.68	1.78	1.97	2.27	1.95	1.59	1.95	1.86	1.61	1.48
MQ	1.85	1.74	2.69	3.53	3.26	3.19	3.02	3.04	2.91	2.42	2.19	1.95
HMQ	3.21	2.56	4.79	6.14	4.64	4.31	4.37	4.32	5.54	3.21	3.78	2.75
MHQ	6.58	3.15	7.73	6.29	8.59	11.5	9.93	12.9	9.07	6.53	4.06	4.48
HQ	36.8	8.16	20.9	11.0	19.6	39.2	23.4	33.6	22.4	20.0	10.3	13.2

Jahreswerte in m³/s (Q),l/s.km²(Mq), mm (h_A)												
	Berichtsjahr			Reihe: 2006 - 2010			Reihe: 1999 - 2011					
NQ	1.20	11.03.		1.19	21.02.2009		1.19	21.02.2009				
NQ_T	1.29	11.03.					1.19	22.02.2009				
$MJNQ_T$							1.37					
NJMQ							2.20		2011			
MQ,Mq,h_A	2.20	46.0	1449	2.67	55.6	1755	2.65	55.4	1747			
HJMQ							3.12		2002			
MJHQ							22.8					
HQ	36.8	13.01.		39.2	03.06.2010		39.2	03.06.2010				
NNQ seit 1998:	1.19	21.02.2009		HHQ seit 1998:	39.2	03.06.2010						

Berichtsjahr(J)	Überschreitungsdauer der Abflüsse in Tagen					Reihe(R): 2006-2010					
m³/s	Tage(J)	Tage(R)	m³/s	Tage(J)	Tage(R)	m³/s	Tage(J)	Tage(R)	m³/s	Tage(J)	Tage(R)
10000			500			20.0		0.2	1.00	365	365.2
8000			350			16.0	2	0.4	0.80		
6000			250			12.0	2	1.6	0.60		
4000			180			9.00	2	2.6	0.40		
3000			140			7.00	4	7.4	0.30		
2000			100			5.00	12	23.0	0.20		
1600			80.0			3.50	28	58.8	0.10		
1200			60.0			2.50	63	141.4	0.06		
900			40.0			1.80	211	265.4	0.03		
700			30.0			1.40	353	337.8	0.00		

Abflüsse

Nr. 148 Wald i. Pzg. Salzach

Mst.Nr. 203026 Art: Schreibpegel Einzugsgebiet: 206.8 km²

Ableitungen aus: 30.7 km² E(wirksam): 176.1 km²

Monat	I	II	III	IV	V	VI	VII	VIII	IX	X	XI	XII
Tag	Tägliche Abflüsse 2011 in m³/s											
1.	1.84	1.22	1.10	2.83	4.01	14.7	11.6	9.22	7.11	5.62	3.63	1.58
2.	2.14	1.16	1.02	3.96	3.56	12.7	9.41	9.00	5.98	5.35	3.46	1.57
3.	1.86	1.23	1.02	4.28	4.48	13.0	7.67	14.8	7.62	5.22	3.20	1.47
4.	1.56	1.26	1.08	4.66	3.36	12.9	7.94	14.7	9.76	4.59	2.96	1.82
5.	1.56	1.22	0.96	3.13	2.78	14.3	8.66	12.2	16.8	4.60	3.59	1.36
6.	1.84	1.27	1.06	2.94	3.57	13.6	9.60	16.5	10.4	4.08	4.01	1.76
7.	1.97	1.29	0.94	5.01	5.62	12.2	10.6	16.0	7.47	9.33	4.22	1.36
8.	2.21	1.17	1.19	8.48	7.00	14.6	13.1	36.8	6.65	6.11	3.43	1.73
9.	2.36	1.11	1.16	6.12	7.30	14.8	12.5	26.7	8.53	5.40	3.28	1.45
10.	1.91	1.10	1.08	5.41	6.93	12.7	11.6	16.7	8.03	29.6	2.61	1.54
11.	1.96	1.12	1.24	4.51	8.30	14.7	21.9	12.8	7.11	21.9	2.78	1.52
12.	2.08	1.22	1.30	4.33	8.43	13.7	13.8	11.0	7.57	14.4	2.86	1.60
13.	4.83	1.11	1.06	3.30	12.9	13.6	15.6	10.2	6.46	13.4	2.55	1.45
14.	4.61	1.11	1.56	2.48	11.9	16.2	21.6	10.5	6.65	10.6	2.45	1.45
15.	2.70	1.02	1.53	2.37	14.7	12.4	15.1	18.8	6.32	7.65	2.31	1.60
16.	1.96	1.27	1.81	2.24	7.73	13.7	12.1	13.9	5.83	6.70	2.23	1.28
17.	1.71	1.08	2.53	2.63	7.79	16.8	11.1	12.1	7.16	6.39	2.41	1.45
18.	1.71	1.36	2.33	2.29	10.0	20.6	19.3	11.8	26.1	5.77	1.80	1.60
19.	1.69	1.23	1.74	3.28	10.2	21.8	16.2	12.3	16.4	5.58	1.99	1.21
20.	1.55	1.12	1.72	4.11	12.4	13.8	22.6	11.7	12.5	5.53	1.79	1.20
21.	1.49	1.21	1.10	4.36	14.9	12.4	17.5	11.1	16.4	5.11	2.26	1.27
22.	1.48	1.12	1.56	5.95	15.3	17.3	16.2	10.8	16.3	4.15	2.07	1.23
23.	1.13	0.82	1.54	5.47	14.0	45.0	15.9	10.9	13.6	4.38	2.08	1.26
24.	1.48	1.11	1.77	5.96	13.5	25.8	16.8	10.4	11.7	4.14	2.14	1.36
25.	1.41	1.13	2.02	5.24	13.6	16.2	13.7	10.2	10.3	4.40	1.89	1.22
26.	1.58	0.97	2.11	5.17	15.6	15.2	11.3	9.76	8.94	5.52	1.89	1.25
27.	1.36	0.97	1.96	5.11	29.3	14.7	10.0	11.7	7.81	4.55	2.03	1.17
28.	1.36	1.21	2.12	4.42	19.8	15.0	12.2	8.34	7.36	4.13	1.99	1.24
29.	1.27		1.68	4.09	13.8	13.1	11.6	6.71	6.64	4.40	1.68	1.13
30.	1.27		2.04	4.36	13.0	17.6	10.7	7.33	5.83	3.60	1.71	1.15
31.	1.28		2.23		15.5		9.28	6.72		3.17		1.18
	Extremwerte in m³/s											
am	23.	24.	08.	13.	06.	29.	10.	31.	13.	01.	30.	20.
NQ	0.62	0.33	0.48	0.88	0.96	2.27	1.39	1.72	1.06	1.16	0.65	0.42
HQ	15.9	8.49	10.5	14.9	55.7	61.4	50.1	74.4	39.6	70.6	13.4	11.0
am	13.	08.	15.	10.	27.	23.	11.	08.	18.	10.	21.	04.
	Monatsmittel in m³/s(MQ),l/s.km²(Mq) bzw.Monatssummen in mm (h_A)											
MQ	1.91	1.15	1.53	4.28	10.7	16.2	13.5	13.0	9.84	7.27	2.58	1.40
Mq	10.8	6.53	8.71	24.3	60.7	91.8	76.4	73.6	55.9	41.3	14.6	7.96
h_A	29	16	23	63	163	238	205	197	145	111	38	21

Reihe: 2006-2010	Mittlere Monatsmittel in m³/s (MQ),l/s.km²(Mq) bzw. -summen in mm (h_A)											
MQ	1.31	1.09	1.45	4.96	14.6	19.1	16.0	13.7	9.14	4.46	2.95	1.88
Mq	7.46	6.19	8.23	28.1	82.8	108	90.9	77.7	51.9	25.3	16.7	10.7
h_A	20	15	22	73	222	281	244	208	135	68	43	28
Reihe: 1991-2011	Mittlere Monatsmittel mit Extremwerten in m³/s											
NQ	0.21	0.06	0.07	0.35	0.86	1.46	1.14	0.76	0.78	0.33	0.22	0.25
NQ_T	0.33	0.10	0.10	0.64	1.92	5.53	7.12	4.16	2.53	1.40	0.81	0.57
MNQ_T	0.84	0.71	0.77	1.53	5.95	9.08	9.92	7.06	4.38	2.72	1.75	1.05
NMQ	0.87	0.65	0.86	1.48	4.54	12.3	11.5	9.28	5.54	3.12	1.39	1.07
MQ	1.30	1.07	1.70	4.29	13.7	18.2	16.7	12.8	8.04	5.13	2.86	1.70
HMQ	1.91	1.35	2.66	8.04	21.9	22.6	24.6	18.5	12.1	8.55	6.53	2.97
MHQ	13.3	12.3	13.9	21.9	41.8	56.5	63.6	58.8	38.1	25.5	16.8	13.7
HQ	17.9	15.1	20.4	56.0	67.8	107	151	106	101	70.6	42.3	18.9

Jahreswerte in m³/s (Q),l/s.km²(Mq), mm (h_A)

	Berichtsjahr			Reihe: 2006 - 2010			Reihe: 1991 - 2011		
NQ	0.33	24.02.		0.06	28.02.2006		0.06	28.02.2006	
NQ_T	0.82	23.02.					0.10	03.03.2006	
$MJNQ_T$							0.62		
NJMQ							5.36		1996
MQ,Mq,h_A	6.97	39.6	1248	7.60	43.2	1361	7.33	41.6	1312
HJMQ							8.92		2000
MJHQ							75.2		
HQ	74.4	08.08.		101	04.09.2009		151	11.07.2005	

NNQ seit 1951: 0.07 28.02.2006 **HHQ seit** 1951: 240 25.08.1987

Berichtsjahr(J)	Überschreitungsdauer der Abflüsse in Tagen					Reihe(R): 2006-2010					
m³/s	Tage(J)	Tage(R)	m³/s	Tage(J)	Tage(R)	m³/s	Tage(J)	Tage(R)	m³/s	Tage(J)	Tage(R)
10000			500			20.0	13	30.6	1.00	360	345.0
8000			350			16.0	32	48.4	0.80	365	358.0
6000			250			12.0	85	85.8	0.60		359.2
4000			180			9.00	119	117.4	0.40		361.8
3000			140			7.00	143	145.4	0.30		363.2
2000			100			5.00	176	172.6	0.20		363.8
1600			80.0			3.50	207	199.6	0.10		365.0
1200			60.0			2.50	227	233.8	0.06		365.2
900			40.0	1	0.8	1.80	265	268.2	0.03		
700			30.0	2	7.6	1.40	301	291.6	0.00		

ausgewertet nach Erhebung der Salzburg AG
siehe Tabelle Überleitungen u. Speicherungen d. Berichtsjahrs
durch Kraftwerksrückgabe beeinflusst

Nr. 149 Kees Obersulzbach

Mst.Nr. 203893 Art: Schreibpegel Einzugsgebiet: 19.2 km²

Monat	I	II	III	IV	V	VI	VII	VIII	IX	X	XI	XII
Tag	Tägliche Abflüsse 2011 in m³/s											
1.	0.09	0.08	0.08	0.15	0.38	2.27	1.64	2.51	1.93	1.74	0.28	0.10
2.	0.09	0.08	0.08	0.17	0.37	1.95	0.83	2.78	1.95	1.80	0.26	0.10
3.	0.09	0.08	0.08	0.23	0.37	2.26	0.53	4.51	3.08	1.66	0.23	0.10
4.	0.09	0.08	0.08	0.24	0.34	2.62	1.05	4.31	5.54	1.49	0.23	0.09
5.	0.09	0.08	0.08	0.21	0.33	2.79	1.40	3.95	5.82	1.30	0.40	0.09
6.	0.09	0.08	0.08	0.20	0.42	3.14	2.05	5.67	3.39	1.32	0.58	0.09
7.	0.09	0.08	0.08	0.21	0.61	2.64	3.00	5.89	2.76	2.56	0.42	0.09
8.	0.09	0.08	0.08	0.29	0.85	2.84	3.93	7.42	2.84	1.26	0.27	0.09
9.	0.09	0.08	0.08	0.34	0.81	2.19	4.18	3.60	3.79	0.96	0.22	0.10
10.	0.09	0.08	0.08	0.37	0.95	1.95	3.97	2.42	3.83	1.52	0.20	0.10
11.	0.09	0.08	0.08	0.37	0.96	1.86	5.00	2.22	4.05	1.83	0.18	0.10
12.	0.09	0.08	0.08	0.34	0.97	1.57	4.36	2.62	3.68	1.21	0.16	0.10
13.	0.09	0.08	0.08	0.30	1.42	1.03	6.61	2.92	3.56	1.01	0.15	0.10
14.	0.09	0.08	0.09	0.33	1.34	1.09	6.21	3.60	3.60	0.79	0.15	0.10
15.	0.09	0.08	0.09	0.23	1.11	1.02	3.39	5.19	3.77	0.72	0.15	0.10
16.	0.09	0.08	0.09	0.19	0.62	1.94	3.46	4.10	3.44	0.69	0.14	0.10
17.	0.09	0.08	0.09	0.16	0.53	2.66	4.11	4.05	4.64	0.67	0.14	0.10
18.	0.09	0.08	0.09	0.18	0.62	3.76	4.28	4.60	8.72	0.64	0.14	0.10
19.	0.09	0.08	0.09	0.23	0.79	2.37	2.91	5.24	3.27	0.58	0.13	0.10
20.	0.09	0.08	0.09	0.29	0.96	1.05	2.59	5.16	2.16	0.53	0.13	0.10
21.	0.09	0.08	0.10	0.41	1.20	1.33	1.90	4.55	2.41	0.48	0.13	0.10
22.	0.08	0.08	0.10	0.53	1.29	2.96	2.13	5.33	2.23	0.44	0.12	0.10
23.	0.08	0.08	0.10	0.56	1.51	4.85	2.28	5.76	2.00	0.42	0.12	0.10
24.	0.08	0.08	0.11	0.55	1.68	2.37	1.67	4.96	1.97	0.37	0.12	0.10
25.	0.08	0.08	0.11	0.55	1.85	1.10	1.01	4.85	1.89	0.36	0.12	0.10
26.	0.08	0.08	0.11	0.55	2.25	2.09	0.98	5.74	1.87	0.60	0.11	0.10
27.	0.08	0.08	0.12	0.53	3.60	2.60	1.24	4.85	1.91	0.45	0.11	0.10
28.	0.08	0.08	0.12	0.42	1.75	3.15	1.71	2.28	1.85	0.34	0.11	0.10
29.	0.08		0.11	0.40	1.12	3.04	2.00	2.04	1.61	0.32	0.11	0.10
30.	0.08		0.10	0.39	1.28	3.33	2.08	2.09	1.58	0.32	0.11	0.10
31.	0.08		0.13		1.80		2.08	2.55		0.30		0.10
	Extremwerte in m³/s											
am	31.	28.	08.	01.	05.	15.	03.	29.	02.	25.	30.	04.
NQ	0.08	0.08	0.08	0.14	0.26	0.66	0.35	1.45	1.18	0.26	0.11	0.09
HQ	0.09	0.08	0.14	0.61	6.45	7.04	12.2	10.5	12.7	3.79	0.93	0.11
am	01.	01.	31.	22.	27.	23.	14.	03.	18.	07.	06.	01.
	Monatsmittel in m³/s(MQ),l/s.km²(Mq) bzw.Monatssummen in mm (h_A)											
MQ	0.09	0.08	0.09	0.33	1.10	2.33	2.73	4.12	3.17	0.93	0.19	0.10
Mq	4.55	4.11	4.84	17.2	57.2	121	142	215	165	48.2	9.94	5.12
h_A	12	10	13	45	153	314	381	575	428	129	26	13

Reihe: 2006-2010	Mittlere Monatsmittel in m³/s (MQ),l/s.km²(Mq) bzw. -summen in mm (h_A)											
MQ	0.11	0.10	0.10	0.32	1.73	4.13	5.63	4.40	2.23	0.72	0.22	0.14
Mq	5.62	4.98	4.98	16.7	90.2	215	293	229	116	37.7	11.5	7.35
h_A	15	12	13	43	242	557	785	614	301	101	30	19
Reihe: 1989-2011	Mittlere Monatsmittel mit Extremwerten in m³/s											
NQ	.022	.012	.002	.019	.014	0.15	0.35	0.45	0.28	.032	.023	.018
NQ_T	.030	.017	.002	.020	.014	0.31	0.53	0.94	0.32	0.12	.027	.024
MNQ_T	0.08	0.07	0.07	0.09	0.43	1.19	2.39	2.30	0.81	0.24	0.14	0.10
NMQ	.039	.036	.010	.044	0.20	1.12	2.73	2.80	1.00	0.25	0.09	.030
MQ	0.10	0.09	0.09	0.24	1.46	3.40	5.06	4.85	2.05	0.70	0.24	0.13
HMQ	0.30	0.33	0.32	0.70	3.28	6.20	7.22	8.19	3.73	1.81	0.78	0.43
MHQ	0.12	0.11	0.20	1.49	4.82	9.68	14.4	13.4	10.3	4.25	1.25	0.38
HQ	0.36	0.37	1.09	11.1	12.8	14.8	22.1	21.6	22.7	11.9	6.95	2.75

Jahreswerte in m³/s (Q),l/s.km²(Mq), mm (h_A)

	Berichtsjahr			Reihe: 2006 - 2010			Reihe: 1989 - 2011		
NQ	0.08	08.03.		0.06	21.03.2006		.002	05.03.1989	
NQ_T	0.08	08.03.					.002	06.03.1989	
$MJNQ_T$							0.05		
NJMQ							0.93		2004
MQ,Mq,h_A	1.28	66.6	2099	1.66	86.7	2733	1.54	80.4	2537
HJMQ							2.34		2003
MJHQ							16.4		
HQ	12.7	18.09.		22.7	04.09.2009		22.7	04.09.2009	

NNQ seit 1989: .002 05.03.1989 **HHQ seit** 1989: 22.7 04.09.2009

Berichtsjahr(J)	Überschreitungsdauer der Abflüsse in Tagen					Reihe(R): 2006-2010					
m³/s	Tage(J)	Tage(R)	m³/s	Tage(J)	Tage(R)	m³/s	Tage(J)	Tage(R)	m³/s	Tage(J)	Tage(R)
10000			500			20.0			1.00	145	138.4
8000			350			16.0			0.80	154	146.6
6000			250			12.0			0.60	164	157.4
4000			180			9.00		3.4	0.40	185	174.0
3000			140			7.00	2	18.6	0.30	203	190.2
2000			100			5.00	15	43.2	0.20	219	221.0
1600			80.0			3.50	44	70.2	0.10	281	300.8
1200			60.0			2.50	72	94.2	0.06	365	364.2
900			40.0			1.80	110	110.6	0.03		365.2
700			30.0			1.40	125	122.6	0.00		

Im Jän,Feb,Mrz,Nov,Dez durch Eis beeinflusst
Im Jän,Feb,Mrz,Mai,Jun,Jul,Aug,Sep,Okt,Nov,Dez n.erg.W.erm.

Abflüsse

Nr. 150 Sulzau
Obersulzbach

Mst.Nr. 203034 Art: Schreibpegel Einzugsgebiet: 80.7 km²

Monat	I	II	III	IV	V	VI	VII	VIII	IX	X	XI	XII
Tag	Tägliche Abflüsse 2011 in m³/s											
1.	0.56	0.61	0.42	1.09	3.57	12.0	8.07	6.14	5.73	3.04	2.19	0.82
2.	0.53	0.60	0.41	1.53	3.39	9.75	5.74	6.47	5.57	3.01	2.05	0.77
3.	0.50	0.59	0.40	2.07	3.59	11.0	4.38	12.0	7.92	2.75	2.01	0.79
4.	0.49	0.58	0.41	2.27	2.90	11.1	4.67	12.0	13.8	2.47	1.96	0.82
5.	0.50	0.57	0.43	1.69	2.58	12.4	5.62	9.85	16.6	2.22	2.57	0.83
6.	0.54	0.56	0.40	1.35	3.05	12.6	6.93	14.6	9.25	2.07	3.25	0.75
7.	0.55	0.55	0.38	2.52	4.64	10.8	9.30	15.9	6.52	5.72	2.88	0.70
8.	0.56	0.54	0.42	3.87	6.57	12.7	11.9	28.7	6.36	2.99	2.32	0.69
9.	0.57	0.53	0.45	3.68	7.31	11.4	12.7	15.9	8.32	2.41	2.02	0.69
10.	0.58	0.52	0.45	3.50	7.41	10.6	11.9	9.59	8.25	13.1	1.88	0.69
11.	0.59	0.51	0.45	3.29	7.84	10.8	18.7	7.13	8.65	13.0	1.68	0.68
12.	0.59	0.50	0.45	3.09	8.72	9.26	13.5	6.97	7.71	8.85	1.58	0.66
13.	0.93	0.49	0.48	2.34	11.6	9.46	19.1	7.58	7.00	8.16	1.44	0.65
14.	1.18	0.48	0.51	1.97	10.8	10.2	20.7	8.36	7.22	6.46	1.42	0.64
15.	0.98	0.47	0.55	1.79	10.7	8.50	11.3	14.8	7.28	4.94	1.35	0.63
16.	0.83	0.46	0.63	1.70	4.97	10.3	9.96	11.0	6.46	4.31	1.23	0.66
17.	0.89	0.45	0.77	1.64	3.71	14.0	10.7	10.4	8.70	4.03	1.17	0.68
18.	0.72	0.44	0.77	1.79	4.98	18.1	15.4	11.4	25.2	3.85	1.11	0.62
19.	0.68	0.44	0.69	2.23	5.72	15.1	10.1	13.0	10.4	3.66	1.07	0.58
20.	0.66	0.43	0.58	2.87	6.48	8.25	12.8	12.9	6.70	3.65	1.08	0.52
21.	0.64	0.42	0.52	3.87	8.56	8.31	9.02	11.1	8.02	3.22	1.07	0.60
22.	0.61	0.41	0.54	4.63	9.09	14.7	8.69	12.6	8.10	2.96	1.04	0.65
23.	0.56	0.44	0.53	4.75	9.14	31.4	9.43	13.6	6.94	2.80	1.00	0.69
24.	0.62	0.46	0.57	5.01	9.21	16.2	9.91	12.2	6.45	2.57	0.95	0.66
25.	0.62	0.45	0.62	5.13	9.93	9.13	6.51	11.9	5.87	2.92	0.89	0.61
26.	0.62	0.47	0.62	4.84	12.3	10.3	5.74	13.5	5.36	4.27	0.85	0.58
27.	0.62	0.45	0.63	4.10	21.4	11.2	5.48	13.8	4.87	3.25	0.91	0.56
28.	0.62	0.43	0.67	3.54	12.4	12.0	6.42	6.85	4.30	2.75	0.86	0.56
29.	0.62		0.71	3.42	7.69	11.1	6.84	5.51	3.46	2.55	0.83	0.56
30.	0.62		0.75	3.62	8.01	14.4	6.70	5.58	3.04	2.40	0.85	0.56
31.	0.62		0.78		10.2		5.83	6.75		2.31		0.57
	Extremwerte in m³/s											
am	23.	24.	08.	01.	05.	21.	04.	31.	30.	06.	25.	20.
NQ	0.45	0.29	0.25	0.83	2.39	6.76	3.81	4.00	2.78	1.83	0.77	0.40
HQ	4.31	0.69	0.83	6.58	36.3	44.8	39.3	57.0	37.9	34.0	3.71	0.94
am	17.	24.	31.	25.	27.	23.	14.	08.	18.	10.	06.	01.
	Monatsmittel in m³/s(MQ),l/s.km²(Mq) bzw.Monatssummen in mm (h_A)											
MQ	0.65	0.49	0.55	2.97	7.69	12.2	9.81	11.2	8.00	4.28	1.52	0.66
Mq	8.08	6.13	6.79	36.8	95.3	152	122	139	99.1	53.1	18.8	8.19
h_A	22	15	18	95	255	393	326	373	257	142	49	21

Reihe: 2006-2010	Mittlere Monatsmittel in m³/s (MQ),l/s.km²(Mq) bzw. -summen in mm (h_A)											
MQ	0.53	0.44	0.47	1.95	7.90	13.1	13.4	11.3	6.64	2.77	1.37	0.76
Mq	6.53	5.41	5.84	24.1	97.8	162	165	140	82.3	34.3	17.0	9.36
h_A	17	13	16	62	262	420	443	376	213	92	44	24
Reihe: 1961-2011	Mittlere Monatsmittel mit Extremwerten in m³/s											
NQ	0.13	0.08	0.10	0.24	0.49	2.36	3.49	2.29	0.91	0.52	0.24	0.09
NQ_T	0.14	0.11	0.14	0.28	0.57	2.72	3.95	2.80	1.17	0.58	0.29	0.26
MNQ_T	0.41	0.36	0.37	0.55	2.07	4.88	6.99	6.07	3.29	1.36	0.84	0.51
NMQ	0.20	0.15	0.21	0.56	1.97	6.86	9.68	7.45	3.69	1.55	0.65	0.41
MQ	0.53	0.43	0.52	1.46	6.36	11.6	13.0	11.4	6.16	2.98	1.33	0.73
HMQ	0.95	0.76	1.08	3.10	10.2	17.5	19.7	15.4	9.75	6.70	3.48	1.16
MHQ	0.84	0.69	1.22	5.62	18.7	29.3	36.0	35.2	24.4	12.1	4.07	1.41
HQ	4.31	2.15	8.27	28.1	37.4	80.2	79.7	119	95.0	34.0	24.3	7.91

Jahreswerte in m³/s (Q),l/s.km²(Mq), mm (h_A)

	Berichtsjahr			Reihe: 2006 - 2010			Reihe: 1961 - 2011		
NQ	0.25	08.03.		0.09	16.12.2010		0.08	25.02.1987	
NQ_T	0.38	07.03.					0.11	16.02.1987	
$MJNQ_T$							0.32		
NJMQ							3.39		1984
MQ,Mq,h_A	5.03	62.4	1966	5.08	62.9	1984	4.74	58.8	1853
HJMQ							6.14		1965
MJHQ							44.1		
HQ	57.0	08.08.		84.3	04.09.2009		119	25.08.1987	

NNQ seit 1961: 0.08 25.02.1987 **HHQ seit** 1961: 119 25.08.1987

Berichtsjahr(J)	Überschreitungsdauer der Abflüsse in Tagen					Reihe(R): 2006-2010					
m³/s	Tage(J)	Tage(R)	m³/s	Tage(J)	Tage(R)	m³/s	Tage(J)	Tage(R)	m³/s	Tage(J)	Tage(R)
10000			500			20.0	5	10.4	1.00	238	232.6
8000			350			16.0	10	22.8	0.80	252	245.2
6000			250			12.0	41	52.0	0.60	298	275.0
4000			180			9.00	83	85.4	0.40	364	345.4
3000			140			7.00	111	104.8	0.30	365	361.4
2000			100			5.00	145	129.6	0.20		365.2
1600			80.0			3.50	172	153.4	0.10		
1200			60.0			2.50	198	169.8	0.06		
900			40.0			1.80	216	191.2	0.03		
700			30.0	1	1.6	1.40	226	209.2	0.00		

Nr. 151 Neukirchen
Untersulzbach

Mst.Nr. 203042 Art: Schreibpegel Einzugsgebiet: 40.5 km²

Monat	I	II	III	IV	V	VI	VII	VIII	IX	X	XI	XII
Tag	Tägliche Abflüsse 2011 in m³/s											
1.	0.45	0.44	0.41	0.51	0.82	8.84	3.28	3.37	2.74	1.83	0.98	0.50
2.	0.45	0.42	0.42	0.54	0.70	7.88	2.49	3.48	2.75	1.80	0.97	0.49
3.	0.45	0.40	0.39	0.63	0.77	8.54	2.03	6.22	3.59	1.76	0.97	0.49
4.	0.45	0.39	0.39	0.64	0.64	8.43	2.47	5.22	5.68	1.64	0.98	0.48
5.	0.45	0.39	0.39	0.55	0.63	9.12	2.76	4.73	6.99	1.55	1.20	0.47
6.	0.45	0.39	0.39	0.49	0.75	9.33	3.47	6.51	3.84	1.52	1.18	0.46
7.	0.45	0.39	0.39	0.71	1.10	8.20	4.38	6.66	2.88	2.86	1.10	0.45
8.	0.45	0.39	0.37	0.85	1.65	9.94	5.30	11.2	2.81	1.88	0.98	0.44
9.	0.45	0.39	0.39	0.80	1.64	8.84	5.47	7.58	3.33	1.72	0.94	0.43
10.	0.45	0.39	0.38	0.76	1.88	8.17	5.28	4.78	3.42	6.33	0.93	0.42
11.	0.45	0.39	0.37	0.70	2.07	6.66	8.57	3.72	3.51	4.62	0.89	0.41
12.	0.45	0.39	0.38	0.68	2.68	5.81	6.47	3.73	3.10	2.60	0.87	0.40
13.	0.55	0.39	0.37	0.57	3.64	6.11	9.24	3.74	2.88	2.39	0.89	0.38
14.	0.62	0.39	0.38	0.52	2.85	6.48	8.64	4.06	3.09	1.88	0.89	0.37
15.	0.55	0.39	0.39	0.51	3.18	5.69	5.28	6.66	2.95	1.54	0.86	0.36
16.	0.53	0.39	0.41	0.50	1.64	6.95	4.75	4.86	2.57	1.42	0.83	0.35
17.	0.47	0.39	0.47	0.50	1.53	8.56	5.56	4.75	3.73	1.40	0.78	0.34
18.	0.45	0.39	0.53	0.51	1.86	10.1	7.41	5.42	8.61	1.38	0.79	0.33
19.	0.45	0.39	0.47	0.57	2.32	12.1	4.73	6.12	4.73	1.37	0.78	0.33
20.	0.45	0.39	0.40	0.65	2.87	8.22	6.32	5.80	3.61	1.37	0.76	0.32
21.	0.45	0.39	0.39	0.75	3.73	8.60	5.12	5.17	4.18	1.26	0.76	0.31
22.	0.45	0.39	0.39	0.88	3.63	13.3	4.42	5.78	3.81	1.20	0.76	0.31
23.	0.42	0.39	0.39	0.83	3.93	17.7	5.03	6.15	3.21	1.17	0.81	0.30
24.	0.42	0.38	0.40	0.86	3.87	6.58	4.82	5.56	2.91	1.11	0.83	0.30
25.	0.42	0.40	0.42	0.85	4.26	3.57	3.29	4.98	2.73	1.20	0.73	0.30
26.	0.41	0.40	0.43	0.82	5.01	4.78	3.03	5.38	2.54	1.58	0.59	0.30
27.	0.40	0.41	0.42	0.80	9.15	5.11	3.20	5.82	2.37	1.19	0.58	0.29
28.	0.40	0.41	0.46	0.80	8.54	5.75	3.56	3.18	2.17	1.03	0.57	0.29
29.	0.43		0.42	0.77	6.11	5.27	3.84	2.62	1.94	1.01	0.52	0.29
30.	0.42		0.42	0.85	6.72	7.37	3.56	2.72	1.84	1.00	0.50	0.29
31.	0.43		0.42		8.04		3.27	3.01		0.99		0.28
	Extremwerte in m³/s											
am	21.	24.	16.	02.	02.	29.	03.	31.	30.	31.	24.	31.
NQ	0.39	0.34	0.27	0.45	0.27	3.05	1.61	2.00	1.28	0.99	0.38	0.28
HQ	0.64	0.45	0.56	1.07	16.9	27.1	23.8	21.1	13.9	18.0	2.03	0.50
am	14.	01.	18.	07.	27.	23.	13.	08.	18.	10.	25.	01.
	Monatsmittel in m³/s(MQ),l/s.km²(Mq) bzw.Monatssummen in mm (h_A)											
MQ	0.46	0.40	0.41	0.68	3.17	8.06	4.74	5.13	3.48	1.79	0.84	0.37
Mq	11.3	9.79	10.1	16.8	78.2	199	117	127	86.0	44.3	20.8	9.14
h_A	30	24	27	43	209	516	314	339	223	119	54	24

Reihe: 2006-2010	Mittlere Monatsmittel in m³/s (MQ),l/s.km²(Mq) bzw. -summen in mm (h_A)											
MQ	0.37	0.32	0.33	0.66	2.94	5.86	5.98	4.91	2.97	1.38	0.75	0.49
Mq	9.14	7.83	8.20	16.2	72.6	145	148	121	73.3	34.1	18.6	12.2
h_A	24	19	22	42	194	375	396	325	190	91	48	32
Reihe: 1971-2011	Mittlere Monatsmittel mit Extremwerten in m³/s											
NQ	0.06	0.08	0.07	0.09	0.07	1.05	0.96	0.61	0.20	0.09	0.10	0.10
NQ_T	0.10	0.10	0.10	0.14	0.23	1.08	2.03	1.51	0.71	0.48	0.33	0.15
MNQ_T	0.30	0.26	0.25	0.36	0.99	2.59	3.55	2.83	1.57	0.79	0.56	0.40
NMQ	0.14	0.11	0.14	0.21	0.92	3.30	4.24	2.58	1.56	0.70	0.42	0.25
MQ	0.37	0.30	0.34	0.64	2.60	5.12	5.96	5.10	2.69	1.35	0.72	0.49
HMQ	0.60	0.60	0.55	1.25	4.39	8.06	10.9	6.95	4.21	2.35	1.46	0.87
MHQ	0.52	0.40	0.77	2.05	7.82	13.1	17.7	16.8	9.41	5.25	1.71	0.78
HQ	1.03	1.09	4.39	7.51	16.9	31.3	63.8	39.7	28.1	18.0	5.97	1.46

Jahreswerte in m³/s (Q),l/s.km²(Mq), mm (h_A)

	Berichtsjahr			Reihe: 2006 - 2010			Reihe: 1971 - 2011		
NQ	0.27	16.03.		0.15	16.02.2010		0.06	24.01.1996	
NQ_T	0.28	31.12.					0.10	03.03.2000	
$MJNQ_T$							0.23		
NJMQ							1.60		1976
MQ,Mq,h_A	2.47	61.0	1923	2.26	55.8	1760	2.15	53.1	1675
HJMQ							2.66		2009
MJHQ							20.7		
HQ	27.1	23.06.		32.3	18.07.2010		63.8	11.07.2005	

NNQ seit 1971: 0.06 24.01.1996 **HHQ seit** 1971: 63.8 11.07.2005

Berichtsjahr(J)	Überschreitungsdauer der Abflüsse in Tagen					Reihe(R): 2006-2010					
m³/s	Tage(J)	Tage(R)	m³/s	Tage(J)	Tage(R)	m³/s	Tage(J)	Tage(R)	m³/s	Tage(J)	Tage(R)
10000			500			20.0			1.00	180	182.6
8000			350			16.0	1		0.80	207	197.6
6000			250			12.0	3	0.6	0.60	229	225.8
4000			180			9.00	10	7.6	0.40	309	277.8
3000			140			7.00	28	24.4	0.30	360	345.8
2000			100			5.00	67	58.8	0.20	365	363.4
1600			80.0			3.50	101	93.4	0.10		365.2
1200			60.0			2.50	135	120.4	0.06		
900			40.0			1.80	151	136.8	0.03		
700			30.0			1.40	164	151.4	0.00		

Im Okt,Nov,Dez nach ergänzten Wasserständen ermittelt

Abflüsse

Nr. 152 Habach
Habach

Mst.Nr. 203596 Art: Schreibpegel Einzugsgebiet: 45.3 km²

Monat	I	II	III	IV	V	VI	VII	VIII	IX	X	XI	XII
Tag	Tägliche Abflüsse 2011 in m³/s											
1.	0.21	0.53	0.43	0.71	2.05	5.98	4.59	3.50	2.27	1.69	1.15	0.53
2.	0.21	0.53	0.42	0.81	1.89	4.85	3.52	3.40	2.18	1.60	1.13	0.53
3.	0.22	0.53	0.41	1.09	1.95	5.20	2.84	5.96	2.39	1.49	1.09	0.53
4.	0.22	0.53	0.41	1.12	1.62	5.13	2.85	6.55	3.48	1.42	1.04	0.53
5.	0.22	0.53	0.40	0.73	1.54	6.22	2.85	5.28	5.66	1.30	1.08	0.53
6.	0.22	0.53	0.41	0.71	1.62	5.33	3.45	6.53	3.23	1.29	1.11	0.53
7.	0.22	0.53	0.42	1.48	2.31	4.20	4.18	6.58	2.42	2.35	1.06	0.53
8.	0.22	0.53	0.43	1.87	3.34	5.66	4.39	10.4	2.30	1.76	1.02	0.53
9.	0.24	0.53	0.44	1.34	3.36	5.31	4.48	6.84	2.59	1.66	1.01	0.53
10.	0.34	0.53	0.44	1.04	3.38	5.40	4.59	4.67	2.41	5.73	1.01	0.53
11.	0.45	0.53	0.45	0.90	3.75	5.75	7.94	3.71	2.36	5.06	1.00	0.53
12.	0.55	0.53	0.46	0.89	4.93	5.29	5.41	3.67	2.22	3.48	0.92	0.53
13.	1.20	0.53	0.49	0.72	6.53	5.40	7.12	3.67	2.06	3.31	0.89	0.53
14.	1.46	0.53	0.52	0.70	5.63	6.07	7.87	3.37	2.26	2.64	0.84	0.53
15.	0.88	0.53	0.53	0.70	6.33	4.97	5.08	4.44	2.13	2.35	0.79	0.53
16.	0.70	0.52	0.54	0.70	2.56	5.42	4.17	3.54	1.87	2.03	0.76	0.53
17.	0.70	0.51	0.67	0.70	2.09	6.58	4.46	3.47	2.55	1.96	0.73	0.53
18.	0.70	0.51	0.83	0.70	2.77	7.21	7.35	3.44	5.27	1.89	0.70	0.53
19.	0.69	0.50	0.60	0.83	3.16	6.84	4.67	3.83	3.89	1.81	0.68	0.53
20.	0.65	0.49	0.48	0.99	3.74	4.00	8.50	4.00	3.30	1.78	0.67	0.53
21.	0.58	0.49	0.48	1.37	5.13	4.01	6.93	3.49	3.79	1.66	0.66	0.52
22.	0.54	0.48	0.50	1.76	5.08	7.33	5.88	3.58	3.72	1.55	0.64	0.51
23.	0.53	0.47	0.51	1.89	4.92	12.5	6.98	3.66	3.31	1.42	0.63	0.50
24.	0.53	0.46	0.53	2.25	4.79	8.80	8.05	3.60	2.88	1.42	0.62	0.49
25.	0.53	0.46	0.53	2.38	5.10	6.23	5.32	3.49	2.71	1.43	0.60	0.48
26.	0.53	0.45	0.53	2.21	6.21	6.14	4.19	3.38	2.63	1.68	0.59	0.47
27.	0.53	0.44	0.53	1.87	9.22	6.10	4.35	4.11	2.44	1.42	0.58	0.47
28.	0.53	0.43	0.60	1.87	6.83	5.92	4.81	3.04	2.22	1.36	0.56	0.47
29.	0.53		0.60	1.95	4.13	4.95	4.89	2.31	1.94	1.29	0.55	0.48
30.	0.53		0.56	1.90	3.85	7.50	4.54	2.20	1.80	1.26	0.54	0.49
31.	0.53		0.55		4.92		3.63	2.23		1.21		0.50
	Extremwerte in m³/s											
am	01.	28.	05.	01.	06.	07.	05.	31.	13.	06.	30.	27.
NQ	0.21	0.43	0.40	0.61	1.27	2.88	2.16	1.76	1.59	1.01	0.53	0.46
HQ	1.59	0.53	0.90	2.88	12.5	17.0	15.4	34.5	10.3	14.9	1.18	0.53
am	13.	15.	17.	24.	27.	23.	13.	08.	05.	10.	01.	20.
	Monatsmittel in m³/s(MQ),l/s.km²(Mq) bzw.Monatssummen in mm (h_A)											
MQ	0.52	0.51	0.51	1.27	4.02	6.01	5.16	4.25	2.81	2.01	0.82	0.52
Mq	11.5	11.2	11.2	28.1	88.8	133	114	93.9	62.0	44.4	18.1	11.4
h_A	31	27	30	73	238	344	305	252	161	119	47	30

Reihe: 2006-2010	Mittlere Monatsmittel in m³/s (MQ),l/s.km²(Mq) bzw. -summen in mm (h_A)											
MQ	0.53	0.47	0.54	1.07	3.63	5.33	4.88	3.92	2.25	1.27	0.81	0.56
Mq	11.8	10.3	11.8	23.6	80.2	118	108	86.5	49.8	28.0	18.0	12.3
h_A	32	25	32	61	215	305	288	232	129	75	47	32
Reihe: 1980-2011	Mittlere Monatsmittel mit Extremwerten in m³/s											
NQ	0.19	0.08	.039	.000	.000	0.89	1.35	0.88	0.67	0.46	0.36	0.21
NQ_T	0.21	0.21	0.21	0.21	0.28	1.14	2.00	0.94	0.79	0.54	0.42	0.21
MNQ_T	0.47	0.45	0.45	0.55	1.44	2.82	3.49	2.63	1.55	0.99	0.70	0.54
NMQ	0.31	0.23	0.22	0.43	1.14	2.64	3.34	2.31	1.45	0.83	0.54	0.31
MQ	0.54	0.49	0.56	0.93	3.23	5.09	5.30	4.27	2.54	1.51	0.89	0.62
HMQ	0.72	0.71	1.27	1.76	5.56	7.41	7.68	6.41	3.64	3.85	1.94	0.91
MHQ	0.77	0.64	1.13	3.02	8.07	12.0	17.5	14.0	9.76	4.94	1.74	0.98
HQ	2.64	1.81	2.96	8.50	21.2	42.0	102	34.5	54.0	17.0	8.42	3.20

Jahreswerte in m³/s (Q),l/s.km²(Mq), mm (h_J)

	Berichtsjahr			Reihe: 2006 - 2010			Reihe: 1980 - 2011		
NQ	0.21	01.01.		0.08	24.02.2009		.000	06.04.1982	
NQ_T	0.21	01.01.					0.21	21.02.1984	
$MJNQ_T$							0.40		
NJMQ							1.60		1997
MQ,Mq,h_A	2.38	52.5	1655	2.12	46.7	1473	2.17	48.0	1514
HJMQ							2.78		2001
MJHQ							22.4		
HQ	34.5	08.08.		54.0	04.09.2009		102	11.07.2005	

NNQ seit 1980: .000 06.04.1982 **HHQ seit** 1980: 102 11.07.2005

Berichtsjahr(J)	Überschreitungsdauer der Abflüsse in Tagen											Reihe(R): 2006-2010
m³/s	Tage(J)	Tage(R)	m³/s	Tage(J)	Tage(R)	m³/s	Tage(J)	Tage(R)	m³/s	Tage(J)	Tage(R)	
10000			500			20.0			1.00	213	194.8	
8000			350			16.0			0.80	223	216.8	
6000			250			12.0	1	0.2	0.60	252	260.0	
4000			180			9.00	3	4.8	0.40	355	341.8	
3000			140			7.00	13	13.6	0.30	356	358.0	
2000			100			5.00	56	42.8	0.20	365	365.2	
1600			80.0			3.50	101	84.2	0.10			
1200			60.0			2.50	131	111.4	0.06			
900			40.0			1.80	170	136.6	0.03			
700			30.0			1.40	190	152.4	0.00			

Im Dez nach ergänzten Wasserständen ermittelt

Nr. 154 Mittersill
Salzach

Mst.Nr. 203075 Art: Schreibpegel Einzugsgebiet: 582.6 km²

Ableitungen aus: 30.7 km² E(wirksam): 551.9 km²

Monat	I	II	III	IV	V	VI	VII	VIII	IX	X	XI	XII
Tag	Tägliche Abflüsse 2011 in m³/s											
1.	6.31	6.39	5.15	9.97	16.2	51.7	42.0	34.9	30.6	26.8	14.7	5.42
2.	5.71	5.39	5.06	11.4	16.0	43.9	36.8	34.1	30.3	27.2	13.9	4.78
3.	5.46	6.30	6.03	14.3	18.3	46.6	33.2	52.2	32.9	26.5	13.5	5.64
4.	5.16	6.13	4.77	15.9	17.0	45.1	32.2	54.1	39.2	25.3	12.6	5.30
5.	5.13	5.41	5.57	13.9	16.4	49.5	33.4	42.4	62.7	24.3	12.8	5.26
6.	5.38	6.22	4.96	12.7	16.9	48.1	35.0	55.0	41.6	24.1	13.2	5.13
7.	6.49	5.80	5.38	16.1	18.8	43.4	38.1	52.8	32.9	34.7	12.2	4.52
8.	6.68	6.27	4.94	20.6	22.4	50.2	43.2	109	31.4	28.4	11.3	5.88
9.	5.88	6.33	5.10	18.8	23.7	51.7	43.1	90.2	34.8	27.8	10.9	5.28
10.	6.95	6.08	6.37	17.0	23.4	46.2	41.9	54.4	33.3	81.8	9.76	4.60
11.	6.31	5.58	5.41	15.8	24.6	50.7	65.5	41.3	32.8	65.3	9.11	5.34
12.	5.57	5.74	5.24	15.5	26.6	47.3	45.3	38.3	33.7	43.6	8.60	5.04
13.	10.1	6.79	5.20	14.2	33.6	45.5	53.4	37.7	30.8	41.3	8.18	5.11
14.	12.3	6.34	6.67	13.1	31.6	51.9	70.5	37.0	31.3	35.3	7.38	4.53
15.	9.70	5.88	5.68	12.2	41.4	43.9	46.9	56.7	30.2	30.7	6.46	5.66
16.	8.50	5.37	6.31	12.1	26.4	44.6	40.8	45.1	29.8	28.4	6.36	4.41
17.	7.80	5.86	7.75	11.9	25.0	54.1	40.4	41.1	30.3	27.2	6.19	6.01
18.	7.45	5.67	9.21	13.1	28.8	67.8	59.4	41.2	75.0	25.1	6.29	4.82
19.	7.72	5.16	6.90	12.5	28.9	72.7	48.0	44.5	56.6	25.0	5.61	4.90
20.	6.91	5.88	5.93	14.5	31.4	46.3	66.7	44.6	42.3	23.5	5.55	4.99
21.	6.80	5.68	6.69	16.4	39.4	42.2	54.4	39.6	48.0	23.5	6.55	4.36
22.	6.64	5.32	5.99	16.8	40.1	54.4	47.0	40.8	47.7	20.4	6.03	5.27
23.	5.71	4.63	5.77	17.2	37.5	125	48.8	42.2	41.7	21.3	5.83	4.92
24.	7.19	4.73	6.07	17.8	36.8	82.5	57.6	40.1	38.3	19.6	5.60	5.42
25.	6.14	6.16	7.33	17.6	37.8	50.7	43.6	39.7	35.8	18.7	5.42	4.96
26.	7.02	4.55	6.58	17.4	42.8	48.2	37.7	39.9	34.2	21.6	5.92	4.37
27.	6.50	6.00	7.35	16.7	87.9	49.1	36.9	46.5	32.4	19.6	5.04	5.21
28.	5.75	5.13	7.68	15.2	68.4	48.5	40.0	35.3	30.2	17.5	6.07	4.36
29.	6.52		6.43	16.5	44.5	45.1	40.6	31.2	29.5	16.6	4.87	5.15
30.	5.31		6.96	15.4	41.0	59.1	39.3	31.2	28.0	16.3	5.81	4.86
31.	6.44		7.50		46.3		35.5	31.4		15.2		4.95
	Extremwerte in m³/s											
am	30.	24.	08.	01.	01.	07.	04.	30.	17.	31.	26.	29.
NQ	4.18	3.50	3.66	7.18	12.5	34.4	27.8	24.6	22.0	12.3	3.83	3.50
HQ	18.8	13.1	12.5	27.8	167	169	111	207	104	182	21.1	11.3
am	14.	15.	03.	07.	27.	23.	14.	08.	18.	10.	02.	01.
	Monatsmittel in m³/s(MQ),l/s.km²(Mq) bzw.Monatssummen in mm (h_A)											
MQ	6.82	5.74	6.19	15.1	32.6	53.5	45.1	46.0	37.6	28.5	8.39	5.05
Mq	12.4	10.4	11.2	27.3	59.0	97.0	81.7	83.3	68.2	51.6	15.2	9.14
h_A	33	25	30	71	158	251	219	223	177	138	39	24

Reihe: 2006-2010	Mittlere Monatsmittel in m³/s (MQ),l/s.km²(Mq) bzw. -summen in mm (h_A)											
MQ	5.27	4.53	5.69	14.8	41.7	58.0	53.4	46.8	31.3	15.0	9.30	6.75
Mq	9.56	8.21	10.3	26.9	75.6	105	96.7	84.8	56.8	27.1	16.9	12.2
h_A	26	20	28	70	202	272	259	227	147	73	44	32
Reihe: 1951-2011	Mittlere Monatsmittel mit Extremwerten in m³/s											
NQ	1.79	1.98	2.14	2.99	5.14	12.7	14.9	12.3	7.67	4.61	3.43	2.38
NQ_T	2.51	2.23	2.39	3.76	6.33	18.5	21.1	17.0	8.19	5.81	3.80	3.06
MNQ_T	4.52	4.14	4.58	7.11	16.3	29.7	35.5	28.4	16.8	10.1	6.96	5.37
NMQ	3.09	2.46	3.17	6.33	14.2	37.7	38.6	30.6	14.9	8.37	5.25	4.06
MQ	5.47	5.00	6.77	13.4	38.1	59.9	59.0	47.3	27.5	15.4	9.49	6.88
HMQ	10.6	10.7	12.5	28.0	64.0	116	97.2	91.0	44.5	28.5	20.7	10.4
MHQ	11.0	10.1	17.5	38.1	107	152	168	158	93.3	48.5	23.5	16.0
HQ	31.8	31.5	63.7	117	218	290	312	320	270	182	164	91.6

Jahreswerte in m³/s (Q),l/s.km²(Mq), mm (h_J)

	Berichtsjahr			Reihe: 2006 - 2010			Reihe: 1951 - 2011		
NQ	3.50	24.02.		2.49	29.01.2006		1.79	28.01.1999	
NQ_T	4.36	28.12.					2.23	15.02.1976	
$MJNQ_T$							3.84		
NJMQ							19.1		1976
MQ,Mq,h_A	24.3	44.0	1389	24.5	44.5	1402	24.6	44.6	1407
HJMQ							36.3		1965
MJHQ							196		
HQ	207	08.08.		270	04.09.2009		320	17.08.1966	

NNQ seit 1951: 1.79 28.01.1999 **HHQ seit** 1951: 320 17.08.1966

Berichtsjahr(J)	Überschreitungsdauer der Abflüsse in Tagen											Reihe(R): 2006-2010
m³/s	Tage(J)	Tage(R)	m³/s	Tage(J)	Tage(R)	m³/s	Tage(J)	Tage(R)	m³/s	Tage(J)	Tage(R)	
10000			500			20.0	171	154.4	1.00			
8000			350			16.0	195	174.0	0.80			
6000			250			12.0	219	195.4	0.60			
4000			180			9.00	229	223.0	0.40			
3000			140		0.6	7.00	243	254.6	0.30			
2000			100	2	6.0	5.00	343	319.0	0.20			
1600			80.0	6	12.8	3.50	365	362.4	0.10			
1200			60.0	15	33.2	2.50		365.2	0.06			
900			40.0	90	85.2	1.80			0.03			
700			30.0	141	114.8	1.40			0.00			

siehe Tabelle Überleitungen u. Speicherungen d. Berichtsjahrs
Im Jän nach ergänzten Wasserständen ermittelt
Im Jän durch Eis beeinflusst

Abflüsse

Nr. 155 Haidbach
Felber Ache

Mst.Nr. 203083 Art: Schreibpegel Einzugsgebiet: 74.5 km²

Ableitungen aus: **2.3km²** **E(wirksam):** **72.2km²**

Monat	I	II	III	IV	V	VI	VII	VIII	IX	X	XI	XII
Tag	**Tägliche Abflüsse 2011 in m³/s**											
1.	1.23	0.72	0.59	1.65	2.65	7.83	6.75	5.01	2.60	2.66	2.42	1.15
2.	1.21	0.72	0.58	1.89	2.69	7.08	6.00	4.65	2.45	2.46	2.21	1.12
3.	1.19	0.72	0.57	2.00	2.73	6.98	5.43	6.96	2.18	2.41	2.08	1.08
4.	1.18	0.72	0.58	1.77	2.53	6.83	4.81	8.27	2.21	2.32	2.08	1.05
5.	1.17	0.72	0.58	1.65	2.38	7.39	3.81	7.40	3.55	2.20	2.08	1.02
6.	1.15	0.72	0.59	1.74	2.47	7.19	3.71	8.02	3.21	2.20	2.08	1.00
7.	1.14	0.72	0.60	2.17	2.54	6.83	3.79	8.42	2.53	3.21	2.08	1.00
8.	1.13	0.72	0.60	2.42	2.92	8.04	3.88	17.1	2.32	2.76	2.06	1.00
9.	1.11	0.72	0.61	2.40	3.22	7.85	3.97	13.0	2.34	2.55	2.04	1.00
10.	1.10	0.72	0.61	2.10	3.37	6.83	4.03	12.3	2.14	10.8	2.01	1.00
11.	1.13	0.72	0.62	2.09	3.52	7.04	5.38	9.68	1.86	13.0	1.98	1.00
12.	1.17	0.72	0.64	2.12	4.13	7.06	4.50	8.76	1.82	8.34	1.96	1.01
13.	1.70	0.72	0.68	1.96	5.52	6.99	4.54	7.62	1.86	8.50	1.93	1.11
14.	1.87	0.72	0.75	1.86	6.31	7.51	7.91	6.28	1.90	6.47	1.90	1.10
15.	1.45	0.72	0.89	1.93	8.24	6.45	7.07	7.09	1.82	5.15	1.83	1.13
16.	1.32	0.71	0.90	2.00	4.05	6.02	5.74	5.32	1.69	4.55	1.74	1.16
17.	1.26	0.70	1.03	2.07	4.00	6.34	4.93	5.04	1.71	4.18	1.64	1.10
18.	1.15	0.69	1.16	2.10	4.95	9.41	8.95	5.04	3.34	3.83	1.56	1.06
19.	1.04	0.68	0.98	2.13	4.99	13.4	7.17	4.54	4.15	3.46	1.56	1.02
20.	0.97	0.67	0.94	2.15	5.82	10.5	9.58	4.39	4.12	3.42	1.56	1.00
21.	0.93	0.66	0.91	2.29	6.21	9.17	9.66	4.56	5.61	2.97	1.55	0.99
22.	0.89	0.65	0.87	2.46	6.47	9.43	8.46	4.12	5.86	2.93	1.51	1.01
23.	0.87	0.64	1.04	2.39	7.29	13.6	8.95	3.44	5.07	2.93	1.46	1.03
24.	0.85	0.63	1.47	2.46	6.73	13.8	11.3	2.94	4.59	2.93	1.42	1.00
25.	0.83	0.63	1.58	2.68	6.44	10.5	8.88	2.76	4.02	2.93	1.38	1.02
26.	0.81	0.62	1.64	2.74	7.70	9.14	7.60	2.86	3.99	3.32	1.34	0.90
27.	0.79	0.61	1.70	2.75	11.7	7.82	7.07	3.83	3.62	2.94	1.29	0.89
28.	0.77	0.60	1.83	2.55	10.5	6.50	7.54	3.38	3.41	2.91	1.25	0.90
29.	0.76		1.59	2.57	8.50	5.83	7.15	2.92	3.29	2.69	1.22	0.91
30.	0.74		1.46	2.61	7.42	7.49	6.48	2.71	2.86	2.49	1.19	0.92
31.	0.72		1.45		7.85		5.56	2.62		2.48		0.95
	Extremwerte in m³/s											
am	31.	28.	23.	03.	06.	16.	05.	19.	17.	04.	30.	20.
NQ	0.72	0.59	0.26	1.57	1.35	5.76	3.70	0.66	1.52	2.20	1.17	0.59
HQ	2.28	0.72	2.43	2.96	19.2	19.2	13.0	33.6	7.04	25.9	2.48	1.56
am	13.	15.	27.	25.	27.	18.	23.	08.	21.	10.	01.	16.
	Monatsmittel in m³/s(MQ),l/s.km²(Mq) bzw.Monatssummen in mm (h_A)											
MQ	1.09	0.69	0.97	2.19	5.35	8.23	6.47	6.16	3.07	4.06	1.75	1.02
Mq	15.0	9.55	13.4	30.3	74.1	114	89.6	85.3	42.5	56.3	24.2	14.1
h_A	40	23	36	79	199	296	240	229	110	151	63	37
Reihe: 2006-2010	**Mittlere Monatsmittel in m³/s (MQ),l/s.km²(Mq) bzw. -summen in mm (h_A)**											
MQ	0.89	0.72	0.86	1.93	6.12	7.62	6.08	5.00	4.51	2.44	1.71	1.25
Mq	12.4	9.97	12.0	26.8	84.8	105	84.2	69.2	62.5	33.8	23.7	17.3
h_A	33	24	32	69	227	273	226	185	162	91	61	45
Reihe: 1971-2011	**Mittlere Monatsmittel mit Extremwerten in m³/s**											
NQ	0.14	0.10	0.10	0.48	0.74	1.30	1.92	0.66	1.13	0.83	0.64	0.21
NQ_T	0.14	0.10	0.26	0.61	0.81	1.40	2.08	1.01	1.16	0.90	0.67	0.57
MNQ_T	0.74	0.58	0.60	1.04	2.80	4.49	3.94	2.83	2.18	1.70	1.28	0.93
NMQ	0.32	0.23	0.49	0.97	1.81	3.41	4.11	2.39	1.86	1.14	0.86	0.66
MQ	0.87	0.69	0.89	1.83	5.80	7.65	6.59	4.71	3.48	2.52	1.68	1.16
HMQ	1.33	1.06	1.71	4.17	10.3	13.2	11.7	8.25	6.91	4.90	4.80	2.02
MHQ	1.13	0.95	2.02	4.69	13.3	16.4	17.4	15.3	8.64	7.26	2.87	1.73
HQ	2.28	1.75	10.6	12.2	27.0	44.3	39.5	48.2	27.9	37.5	13.9	5.41

Jahreswerte in m³/s (Q),l/s.km²(Mq), mm (h_A)

	Berichtsjahr			Reihe: 2006 - 2010			Reihe: 1971 - 2011		
NQ	0.26	23.03.		0.44	09.02.2006		0.10	05.02.1978	
NQ_T	0.57	03.03.					0.10	05.02.1978	
$MJNQ_T$							0.56		
NJMQ							2.05		1971
MQ,Mq,h_A	3.44	47.6	1502	3.28	45.4	1432	3.17	43.9	1384
HJMQ							3.81		1981
MJHQ							23.3		
HQ	33.6	08.08.		43.0	14.06.2010		48.2	06.08.1985	

NNQ seit 1951: 0.10 05.02.1978 **HHQ seit** 1951: 54.0 02.09.1965

Berichtsjahr(J) Überschreitungsdauer der Abflüsse in Tagen Reihe(R): 2006-2010

m³/s	Tage(J)	Tage(R)	m³/s	Tage(J)	Tage(R)	m³/s	Tage(J)	Tage(R)	m³/s	Tage(J)	Tage(R)
10000			**500**			**20.0**		0.2	**1.00**	298	290.0
8000			**350**			**16.0**	1	0.6	**0.80**	318	317.6
6000			**250**			**12.0**	7	6.2	**0.60**	359	356.4
4000			**180**			**9.00**	20	23.6	**0.40**	365	365.2
3000			**140**			**7.00**	57	40.8	**0.30**		
2000			**100**			**5.00**	92	79.8	**0.20**		
1600			**80.0**			**3.50**	124	125.0	**0.10**		
1200			**60.0**			**2.50**	168	165.4	**0.06**		
900			**40.0**			**1.80**	225	206.8	**0.03**		
700			**30.0**			**1.40**	249	238.8	**0.00**		

siehe Tabelle Überleitungen u. Speicherungen d. Berichtsjahrs
Im Mrz,Apr,Mai,Jun,Aug,Sep,Dez nach erg.Wasserständen erm.

Nr. 156 Stuhlfelden
Stuhlfeldnerbach

Mst.Nr. 203984 Art: Schreibpegel Einzugsgebiet: 11.4 km²

Monat	I	II	III	IV	V	VI	VII	VIII	IX	X	XI	XII
Tag	**Tägliche Abflüsse 2011 in m³/s**											
1.	0.15	0.15	0.12	0.51	0.43	0.48	0.49	0.46	0.35	0.32	0.15	0.09
2.	0.15	0.14	0.12	0.64	0.43	0.47	0.47	0.45	0.34	0.32	0.15	0.09
3.	0.14	0.14	0.12	0.67	0.43	0.44	0.45	0.67	0.32	0.32	0.14	0.10
4.	0.12	0.14	0.12	0.54	0.39	0.41	0.43	0.63	0.31	0.32	0.14	0.10
5.	0.13	0.14	0.12	0.49	0.39	0.36	0.43	0.60	0.54	0.31	0.14	0.10
6.	0.13	0.14	0.12	0.48	0.39	0.35	0.42	0.57	0.36	0.29	0.13	0.10
7.	0.15	0.14	0.12	0.58	0.39	0.35	0.39	0.58	0.33	0.39	0.14	0.10
8.	0.15	0.14	0.12	0.79	0.39	0.38	0.37	1.01	0.32	0.34	0.13	0.10
9.	0.15	0.15	0.12	0.82	0.39	0.39	0.38	1.11	0.32	0.34	0.13	0.10
10.	0.15	0.15	0.12	0.72	0.39	0.38	0.36	1.07	0.28	1.00	0.13	0.09
11.	0.15	0.15	0.13	0.64	0.39	0.40	0.40	0.86	0.26	1.14	0.13	0.09
12.	0.15	0.15	0.14	0.64	0.39	0.40	0.36	0.79	0.26	0.89	0.13	0.09
13.	0.53	0.15	0.14	0.56	0.37	0.42	0.35	0.71	0.26	0.82	0.13	0.09
14.	0.75	0.15	0.16	0.52	0.39	0.43	0.35	0.61	0.26	0.64	0.13	0.10
15.	0.44	0.14	0.18	0.45	0.52	0.41	0.35	0.66	0.26	0.47	0.13	0.09
16.	0.35	0.14	0.18	0.43	0.43	0.40	0.35	0.53	0.26	0.37	0.13	0.09
17.	0.31	0.14	0.21	0.43	0.47	0.39	0.35	0.51	0.27	0.28	0.13	0.10
18.	0.27	0.14	0.23	0.42	0.53	0.48	0.35	0.51	0.35	0.32	0.12	0.09
19.	0.26	0.14	0.20	0.44	0.51	0.55	0.35	0.47	0.39	0.35	0.12	0.08
20.	0.24	0.14	0.19	0.47	0.49	0.46	0.67	0.45	0.38	0.33	0.12	0.08
21.	0.22	0.14	0.19	0.50	0.52	0.45	0.75	0.46	0.50	0.30	0.11	0.09
22.	0.20	0.14	0.18	0.56	0.48	0.45	0.59	0.43	0.51	0.27	0.11	0.08
23.	0.18	0.12	0.21	0.56	0.47	0.57	0.61	0.39	0.44	0.26	0.11	0.09
24.	0.18	0.12	0.29	0.56	0.43	0.51	0.67	0.36	0.43	0.22	0.10	0.09
25.	0.18	0.11	0.32	0.53	0.40	0.51	0.59	0.35	0.42	0.20	0.10	0.09
26.	0.18	0.11	0.34	0.49	0.37	0.58	0.56	0.35	0.39	0.22	0.10	0.09
27.	0.17	0.11	0.36	0.48	0.66	0.50	0.57	0.40	0.36	0.20	0.09	0.08
28.	0.16	0.11	0.39	0.43	0.62	0.46	0.57	0.40	0.34	0.20	0.09	0.08
29.	0.15		0.35	0.43	0.56	0.44	0.57	0.35	0.33	0.20	0.09	0.08
30.	0.15		0.37	0.42	0.51	0.57	0.47	0.34	0.32	0.19	0.09	0.08
31.	0.15		0.40		0.51		0.47	0.33		0.17		0.08
	Extremwerte in m³/s											
am	05.	15.	03.	30.	04.	17.	10.	19.	19.	06.	29.	13.
NQ	0.10	0.05	0.05	0.35	0.32	0.11	0.09	0.15	0.11	0.11	0.09	.038
HQ	1.02	0.17	0.50	1.00	1.73	1.00	1.08	2.88	2.88	2.33	0.17	0.13
am	13.	01.	28.	08.	27.	18.	20.	08.	05.	10.	08.	23.
	Monatsmittel in m³/s(MQ),l/s.km²(Mq) bzw.Monatssummen in mm (h_A)											
MQ	0.22	0.14	0.21	0.54	0.45	0.45	0.47	0.56	0.35	0.39	0.12	0.09
Mq	19.3	11.9	18.0	47.3	39.7	39.1	41.0	49.3	30.7	33.9	10.7	7.90
h_A	52	29	48	123	106	101	110	132	80	91	28	20
Reihe: 2006-2010	**Mittlere Monatsmittel in m³/s (MQ),l/s.km²(Mq) bzw. -summen in mm (h_A)**											
MQ	0.12	0.13	0.27	0.80	0.94	0.55	0.55	0.51	0.35	0.30	0.21	0.16
Mq	10.9	11.1	23.8	70.1	82.1	48.3	47.8	45.0	30.6	26.3	18.6	14.4
h_A	29	27	64	182	220	125	128	121	79	70	48	37
Reihe: 1994-2011	**Mittlere Monatsmittel mit Extremwerten in m³/s**											
NQ	.047	.033	.033	.044	0.24	0.09	0.07	0.08	0.09	0.06	0.07	.038
NQ_T	0.09	0.08	0.08	0.17	0.26	0.26	0.19	0.17	0.17	0.14	0.09	0.08
MNQ_T	0.14	0.13	0.15	0.28	0.61	0.43	0.32	0.29	0.26	0.24	0.20	0.16
NMQ	0.10	0.09	0.20	0.35	0.45	0.34	0.23	0.25	0.21	0.16	0.10	0.09
MQ	0.16	0.18	0.34	0.81	0.81	0.56	0.49	0.47	0.37	0.30	0.22	0.17
HMQ	0.23	0.36	0.48	1.38	1.31	1.00	0.80	0.99	0.58	0.67	0.52	0.27
MHQ	0.33	0.23	0.51	1.13	2.31	2.74	1.86	3.19	1.59	1.09	0.57	0.28
HQ	1.02	0.38	1.07	1.94	6.54	11.9	6.74	11.9	4.47	5.45	2.19	0.59

Jahreswerte in m³/s (Q),l/s.km²(Mq), mm (h_A)

	Berichtsjahr			Reihe: 2006 - 2010			Reihe: 1994 - 2011		
NQ	.038	13.12.		.033	08.02.2010		.033	20.02.2004	
NQ_T	0.08	31.12.					0.08	17.03.2006	
$MJNQ_T$							0.11		
NJMQ							0.30		2003
MQ,Mq,h_A	0.33	29.0	916	0.41	35.9	1133	0.41	35.8	1129
HJMQ							0.51		2005
MJHQ							4.49		
HQ	2.88	08.08.		8.88	10.08.2010		11.9	26.06.1995	

NNQ seit 1993: .033 20.02.2004 **HHQ seit** 1993: 11.9 26.06.1995

Berichtsjahr(J) Überschreitungsdauer der Abflüsse in Tagen Reihe(R): 2006-2010

m³/s	Tage(J)	Tage(R)	m³/s	Tage(J)	Tage(R)	m³/s	Tage(J)	Tage(R)	m³/s	Tage(J)	Tage(R)
10000			**500**			**20.0**			**1.00**	5	28.2
8000			**350**			**16.0**			**0.80**	9	43.2
6000			**250**			**12.0**			**0.60**	30	72.0
4000			**180**			**9.00**			**0.40**	131	129.0
3000			**140**			**7.00**			**0.30**	206	172.0
2000			**100**			**5.00**			**0.20**	234	243.0
1600			**80.0**			**3.50**			**0.10**	339	347.6
1200			**60.0**			**2.50**		0.4	**0.06**	365	365.2
900			**40.0**			**1.80**		2.8	**0.03**		
700			**30.0**			**1.40**		10.2	**0.00**		

Im Jän,Feb,Apr,Nov,Dez nach ergänzten Wasserständen ermittelt

Abflüsse

Nr. 157 Uttendorf
Kraftwerk mit Stubache

Mst.Nr. 203554 Art: Schreibpegel Einzugsgebiet: 127.9 km²

Zuleitungen aus: **14.4 km²** **E(wirksam):** **142.3 km²**

Monat	I	II	III	IV	V	VI	VII	VIII	IX	X	XI	XII
Tag	**Tägliche Abflüsse 2011 in m³/s**											
1.	1.47	10.6	7.70	3.65	1.64	12.3	8.18	9.21	10.3	4.38	4.58	4.79
2.	1.84	10.7	7.76	1.32	4.51	7.52	5.57	9.07	10.8	2.41	8.38	4.74
3.	5.28	7.19	10.8	1.09	5.08	7.87	3.73	10.5	4.88	4.59	5.32	2.37
4.	7.42	5.07	7.98	2.62	6.14	7.47	7.09	8.89	3.81	4.29	3.86	1.04
5.	7.74	2.90	4.08	5.35	6.73	5.96	9.04	9.24	6.79	4.60	3.01	2.33
6.	3.67	2.08	3.11	3.23	6.12	11.3	7.45	7.54	4.72	3.43	2.30	3.62
7.	5.46	5.26	3.73	3.65	2.10	13.0	7.68	6.96	5.17	6.81	5.26	3.35
8.	2.05	5.66	5.85	3.92	1.90	13.4	7.35	17.1	6.25	4.25	4.35	1.77
9.	3.19	7.44	5.24	1.87	4.78	9.54	3.83	19.9	7.75	4.75	4.87	1.27
10.	5.76	8.71	4.53	1.72	8.87	9.27	2.55	14.4	3.75	13.4	4.30	1.27
11.	5.68	6.79	6.03	3.23	11.7	9.13	8.72	14.6	3.08	12.0	4.14	0.99
12.	3.49	5.44	3.54	4.45	8.82	5.49	5.86	15.1	5.55	9.80	2.79	2.85
13.	5.75	3.17	3.93	3.57	7.83	13.5	6.17	11.8	6.34	10.5	3.77	2.20
14.	5.08	6.95	6.00	6.17	4.91	13.0	4.76	6.95	6.33	7.53	6.62	1.77
15.	3.06	9.65	4.91	2.90	6.18	16.0	6.65	14.2	6.57	5.08	4.45	1.73
16.	2.14	10.8	5.88	2.45	6.86	14.2	4.42	15.2	6.88	5.13	5.82	0.98
17.	5.58	7.91	6.38	1.46	9.83	11.4	2.80	13.3	3.52	6.86	7.36	1.79
18.	7.72	6.83	6.51	4.32	10.3	10.8	7.85	13.2	3.47	8.19	5.30	2.57
19.	8.03	6.23	3.00	3.13	12.2	11.6	8.77	13.3	9.35	7.31	2.98	2.96
20.	7.48	3.58	1.87	3.16	13.0	11.0	8.77	9.91	7.28	7.18	2.88	2.13
21.	11.0	8.83	4.01	3.19	7.63	11.3	8.19	7.27	9.09	7.96	5.16	2.75
22.	7.02	10.6	4.62	2.00	5.22	12.3	5.78	13.0	9.89	6.58	6.34	1.62
23.	3.72	9.37	5.51	1.51	10.7	18.5	9.22	11.3	11.8	4.70	7.35	1.24
24.	10.1	8.11	4.27	1.67	10.2	13.1	9.59	12.1	6.49	5.43	4.61	2.73
25.	5.70	6.82	3.37	1.73	10.9	8.35	12.1	10.9	4.89	6.61	5.79	0.88
26.	6.99	5.68	2.89	6.24	7.30	9.39	7.82	6.76	7.10	5.52	3.33	0.68
27.	6.87	4.48	1.75	5.26	13.7	10.8	10.8	5.20	8.97	4.34	1.59	1.27
28.	7.48	9.53	4.81	4.53	9.53	9.43	9.97	3.43	8.36	7.39	3.71	1.39
29.	5.94		5.80	4.77	8.46	10.7	8.13	5.92	6.57	4.92	3.34	1.50
30.	4.54		5.07	1.93	10.0	7.32	5.99	7.01	7.52	4.00	4.71	1.65
31.	8.07		2.44		11.2		7.20	8.69		4.33		2.00
	Extremwerte in m³/s											
am	01.	04.	01.	01.	01.	28.	10.	28.	17.	01.	30.	01.
NQ	0.53	0.45	0.45	0.62	0.82	1.69	0.63	0.96	0.54	0.84	0.62	0.62
HQ	19.6	19.1	18.6	17.1	24.2	28.4	24.8	32.3	18.0	27.3	16.6	13.2
am	24.	02.	03.	14.	27.	23.	20.	09.	22.	10.	03.	12.
	Monatsmittel in m³/s(MQ),l/s.km²(Mq) bzw.Monatssummen in mm (h_A)											
MQ	5.66	7.02	4.95	3.20	7.88	10.8	7.16	10.7	6.77	6.27	4.61	2.07
Mq	39.7	49.3	34.8	22.5	55.4	76.1	50.3	75.2	47.6	44.0	32.4	14.6
h_A	106	119	93	58	148	197	135	202	123	118	84	38

Reihe: 2006-2010 **Mittlere Monatsmittel in m³/s (MQ),l/s.km²(Mq) bzw. -summen in mm (h_A)**

MQ	6.19	6.79	7.39	8.30	10.5	11.0	9.14	10.3	9.76	5.53	3.97	3.92
Mq	43.5	47.7	51.9	58.3	73.8	77.1	64.2	72.5	68.6	38.8	27.9	27.6
h_A	117	115	139	151	198	200	172	194	178	104	72	71

Reihe: 1976-2011 **Mittlere Monatsmittel mit Extremwerten in m³/s**

NQ	.000	.001	.020	0.12	0.29	.000	0.38	0.21	0.38	0.32	0.10	.037
NQ_T	0.29	0.69	0.41	0.22	0.30	3.75	1.50	1.28	0.98	0.98	1.23	0.68
MNQ_T	1.92	2.36	2.16	2.17	4.36	5.71	4.47	3.90	3.07	2.39	2.03	1.58
NMQ	3.14	3.15	3.07	1.36	4.97	7.29	4.88	3.91	4.30	2.89	2.57	2.07
MQ	5.99	6.81	6.39	6.43	8.91	10.1	8.75	9.01	7.55	6.06	5.45	5.00
HMQ	10.8	10.9	9.44	10.4	18.4	15.5	19.4	15.1	12.4	11.9	11.5	8.11
MHQ	15.6	16.7	15.8	16.0	20.8	24.0	24.3	24.4	18.4	16.6	14.5	14.3
HQ	27.9	29.8	30.0	27.9	38.5	50.2	53.8	59.0	33.2	35.8	25.8	25.8

Jahreswerte in m³/s (Q),l/s.km²(Mq), mm (h_J)

	Berichtsjahr			**Reihe:** 2006 - 2010			**Reihe:** 1976 - 2011		
NQ	0.45	04.02.		.001	08.02.2006		.000	02.06.1998	
NQ_T	0.68	26.12.					0.22	13.04.1999	
$MJNQ_T$							1.09		
NJMQ							5.57		1978
MQ,Mq,h_A	6.42	45.1	1424	7.76	54.5	1719	7.21	50.7	1597
HJMQ							9.72		2001
MJHQ							31.0		
HQ	32.3	09.08.		34.2	19.05.2006		59.0	10.08.1979	

NNQ seit 1972: .000 02.06.1998 **HHQ seit** 1972: 59.0 10.08.1979

Berichtsjahr(J) Überschreitungsdauer der Abflüsse in Tagen Reihe(R): 2006-2010

m³/s	Tage(J)	Tage(R)	m³/s	Tage(J)	Tage(R)	m³/s	Tage(J)	Tage(R)	m³/s	Tage(J)	Tage(R)
10000			**500**			**20.0**		1.0	**1.00**	361	364.4
8000			**350**			**16.0**	4	9.0	**0.80**	364	365.0
6000			**250**			**12.0**	28	53.6	**0.60**	365	365.2
4000			**180**			**9.00**	81	128.2	**0.40**		
3000			**140**			**7.00**	142	197.2	**0.30**		
2000			**100**			**5.00**	223	263.6	**0.20**		
1600			**80.0**			**3.50**	284	314.6	**0.10**		
1200			**60.0**			**2.50**	318	340.8	**0.06**		
900			**40.0**			**1.80**	337	357.2	**0.03**		
700			**30.0**			**1.40**	353	362.0	**0.00**		

ausgewertet nach Wasserständen der OEBB Uttendorf
siehe Tabelle Überleitungen u. Speicherungen d. Berichtsjahrs
durch Kraftwerksrückgabe beeinflusst

Nr. 158 Kaprun
Kapruner Ache

Mst.Nr. 203109 Art: Schreibpegel Einzugsgebiet: 88.6 km²

Zuleitungen aus: **80.4 km²** **E(wirksam):** **169.0 km²**

Monat	I	II	III	IV	V	VI	VII	VIII	IX	X	XI	XII
Tag	**Tägliche Abflüsse 2011 in m³/s**											
1.	7.95	9.94	14.2	14.9	1.23	10.5	12.2	11.3	19.2	12.8	11.8	7.46
2.	9.07	6.08	17.1	7.42	1.23	7.73	13.2	11.1	18.8	8.86	15.9	6.07
3.	15.1	7.42	17.5	3.58	1.26	11.3	4.00	12.7	11.6	11.5	14.5	3.57
4.	15.5	9.29	14.0	12.0	5.15	2.25	11.4	7.17	13.9	17.7	12.4	2.70
5.	11.0	8.50	14.1	15.6	3.83	4.46	10.6	14.8	10.3	17.9	10.5	7.26
6.	11.1	6.56	9.75	16.9	0.98	11.9	12.9	11.3	13.8	14.6	8.20	9.64
7.	9.87	7.59	16.8	9.93	2.19	14.1	17.2	7.09	15.6	13.7	16.5	12.7
8.	8.12	5.50	17.5	5.55	2.38	6.06	13.7	11.1	12.5	11.0	12.1	0.87
9.	6.93	7.04	14.9	5.74	3.19	8.74	19.6	10.6	14.5	11.0	14.7	8.67
10.	7.45	6.12	15.7	4.89	11.9	13.3	14.7	15.8	7.94	12.3	18.0	6.69
11.	6.80	2.08	15.9	9.73	12.6	8.65	13.9	13.8	4.40	3.34	14.5	6.40
12.	2.35	7.18	11.0	13.3	7.55	4.24	9.49	9.65	12.9	16.5	10.7	7.56
13.	4.36	6.93	11.5	12.6	3.57	10.0	8.38	11.7	13.3	14.0	9.47	9.06
14.	5.17	10.8	10.1	16.3	1.79	12.1	7.71	10.6	9.45	7.77	16.6	7.80
15.	1.39	11.3	10.1	12.1	2.91	17.5	14.0	13.4	11.3	8.83	16.6	7.11
16.	1.19	12.2	10.4	7.59	5.68	17.5	8.12	6.81	10.9	8.66	15.0	8.20
17.	1.13	8.42	10.2	5.93	12.1	15.6	5.76	13.8	6.63	12.8	15.4	5.37
18.	3.84	7.75	10.8	11.3	7.77	9.19	3.98	12.6	7.23	13.6	17.3	7.66
19.	7.38	6.29	11.7	8.95	11.5	5.31	4.97	14.5	5.63	18.2	14.3	10.2
20.	8.01	7.60	11.2	11.3	8.48	10.4	11.2	16.2	12.4	18.6	9.61	9.23
21.	1.04	9.32	12.0	2.15	3.85	13.7	3.55	12.8	15.4	15.2	6.45	7.86
22.	1.09	9.05	11.4	1.13	2.41	9.67	4.68	17.8	14.4	13.7	10.1	11.5
23.	7.06	9.97	11.1	1.15	15.6	9.17	3.16	13.5	15.6	10.8	14.2	6.33
24.	14.2	8.30	10.3	1.09	11.3	5.78	4.27	12.7	17.5	13.5	13.3	0.74
25.	9.37	10.6	9.45	1.13	13.4	4.72	3.26	13.4	16.6	13.8	11.5	0.66
26.	11.2	10.6	9.86	1.87	14.7	4.43	2.75	13.0	18.4	16.5	7.02	1.28
27.	7.52	12.2	9.61	1.29	15.1	9.04	2.62	10.2	26.9	10.7	5.78	7.99
28.	6.78	14.5	9.39	1.17	7.46	13.8	10.5	10.3	16.3	14.6	9.25	8.63
29.	0.86		12.0	1.78	1.74	14.2	12.1	15.0	18.2	12.8	7.29	8.07
30.	1.96		12.9	1.15	8.30	8.06	12.4	15.4	18.2	11.8	8.94	5.66
31.	12.7		12.5		9.99		6.63	13.7		12.3		5.93
	Extremwerte in m³/s											
am	31.	11.	01.	03.	28.	05.	12.	31.	17.	30.	20.	31.
NQ	0.60	0.50	0.72	0.71	0.48	2.02	2.14	2.27	1.22	1.17	0.65	0.41
HQ	29.7	29.6	35.9	35.3	38.1	27.8	35.9	35.3	37.3	36.4	34.9	33.5
am	31.	27.	11.	05.	23.	16.	10.	30.	26.	03.	07.	13.
	Monatsmittel in m³/s(MQ),l/s.km²(Mq) bzw.Monatssummen in mm (h_A)											
MQ	7.01	8.54	12.4	7.32	6.81	9.78	9.13	12.4	13.7	12.9	12.3	6.74
Mq	41.5	50.6	73.5	43.3	40.3	57.9	54.0	73.3	80.8	76.2	72.5	39.9
h_A	111	122	197	112	108	150	145	196	210	204	188	103

Reihe: 2006-2010 **Mittlere Monatsmittel in m³/s (MQ),l/s.km²(Mq) bzw. -summen in mm (h_A)**

MQ	12.0	11.6	6.30	4.83	8.36	10.6	14.1	12.4	13.7	12.8	11.0	10.1
Mq	70.8	68.6	37.3	28.6	49.4	62.9	83.5	73.5	80.9	75.5	65.4	59.8
h_A	190	166	100	74	132	163	224	197	210	202	169	155

Reihe: 1961-2011 **Mittlere Monatsmittel mit Extremwerten in m³/s**

NQ	.010	.022	0.14	0.09	0.21	.050	.020	0.34	0.49	0.09	.040	.010
NQ_T	.050	0.24	0.24	0.18	0.43	0.44	0.34	0.84	0.62	0.34	0.28	0.27
MNQ_T	2.37	2.46	0.85	0.94	1.75	2.52	3.29	3.36	3.28	2.36	2.01	1.66
NMQ	0.62	0.52	0.44	0.76	2.52	2.17	2.44	1.92	2.45	2.66	0.95	1.62
MQ	11.5	10.8	8.07	7.00	6.64	7.77	8.89	11.9	12.0	9.28	8.85	9.51
HMQ	22.2	19.5	15.8	18.1	15.4	17.2	24.1	23.2	21.6	16.9	16.0	17.2
MHQ	32.8	33.1	32.2	31.5	32.7	32.8	33.9	36.3	33.0	31.0	30.3	31.3
HQ	63.6	43.4	47.4	45.7	47.7	54.0	56.3	58.8	42.4	36.9	46.8	42.2

Jahreswerte in m³/s (Q),l/s.km²(Mq), mm (h_J)

	Berichtsjahr			**Reihe:** 2006 - 2010			**Reihe:** 1961 - 2011		
NQ	0.41	31.12.		0.30	03.04.2008		.010	24.12.1962	
NQ_T	0.66	25.12.					.050	04.01.1963	
$MJNQ_T$							0.47		
NJMQ							6.08		1972
MQ,Mq,h_A	9.91	58.7	1850	10.5	62.4	1967	9.35	55.3	1744
HJMQ							13.9		2003
MJHQ							41.5		
HQ	38.1	23.05.		46.2	28.06.2010		63.6	09.01.1980	

NNQ seit 1961: .010 24.12.1962 **HHQ seit** 1961: 63.6 09.01.1980

Berichtsjahr(J) Überschreitungsdauer der Abflüsse in Tagen Reihe(R): 2006-2010

m³/s	Tage(J)	Tage(R)	m³/s	Tage(J)	Tage(R)	m³/s	Tage(J)	Tage(R)	m³/s	Tage(J)	Tage(R)
10000			**500**			**20.0**	1	16.6	**1.00**	360	358.6
8000			**350**			**16.0**	32	61.0	**0.80**	363	361.0
6000			**250**			**12.0**	130	151.2	**0.60**	365	364.4
4000			**180**			**9.00**	218	221.0	**0.40**		365.2
3000			**140**			**7.00**	273	264.4	**0.30**		
2000			**100**			**5.00**	305	297.2	**0.20**		
1600			**80.0**			**3.50**	324	321.4	**0.10**		
1200			**60.0**			**2.50**	332	337.4	**0.06**		
900			**40.0**			**1.80**	341	345.8	**0.03**		
700			**30.0**		1.0	**1.40**	344	351.6	**0.00**		

ausgewertet nach Erhebung der Verbund Austrian Hydro Power AG
siehe Tabelle Überleitungen u. Speicherungen d. Berichtsjahrs
durch Kraftwerksrückgabe beeinflusst

Abflüsse

Nr. 160 Bruck (Salzach)
Salzach

Mst.Nr. 203125 Art: Schreibpegel Einzugsgebiet: 1168.7 km²

Zuleitungen aus: **92.5 km²** **Ableitungen aus:** **30.7 km²** **E(wirksam):** **1230.5 km²**

Monat	I	II	III	IV	V	VI	VII	VIII	IX	X	XI	XII
Tag	**Tägliche Abflüsse 2011 in m³/s**											
1.	23.6	29.7	29.7	33.5	24.3	84.8	74.5	60.3	60.6	44.9	35.4	24.2
2.	23.0	26.4	31.0	27.4	24.3	66.4	63.1	57.7	57.7	38.2	42.7	23.4
3.	32.7	23.9	34.2	25.4	26.4	70.8	45.8	75.2	50.2	40.6	39.0	19.6
4.	33.2	26.7	30.5	36.2	29.4	60.0	52.0	96.1	56.5	46.8	36.1	17.4
5.	30.0	22.5	26.7	37.6	27.3	64.7	56.1	75.8	90.4	45.3	32.6	21.5
6.	28.0	19.9	22.1	36.7	23.7	75.1	56.6	91.1	73.7	41.9	30.8	25.3
7.	26.8	23.7	27.9	32.0	24.2	74.7	66.4	77.6	58.9	62.5	40.2	28.6
8.	23.1	21.0	28.7	40.1	28.3	74.1	67.3	151	53.4	50.3	35.2	16.7
9.	22.9	25.0	26.0	34.9	34.5	79.9	72.0	176	59.8	48.9	37.2	22.6
10.	26.2	24.4	28.2	30.6	45.9	72.1	65.5	112	48.4	119	39.3	20.4
11.	24.2	19.6	30.1	35.1	50.3	75.8	96.0	92.3	42.4	117	35.4	20.4
12.	19.0	23.1	26.6	39.5	45.9	66.5	69.2	81.7	53.3	92.5	30.2	21.7
13.	32.2	22.1	25.8	36.0	53.3	69.7	71.3	78.5	50.2	85.3	28.6	24.7
14.	43.7	27.1	28.1	41.6	49.5	83.8	97.4	69.1	47.1	69.7	37.8	20.5
15.	27.7	30.6	26.6	34.1	69.0	79.7	80.7	100	48.4	59.0	36.4	21.6
16.	21.4	30.7	26.7	27.0	48.1	78.4	63.1	85.7	46.7	53.8	35.3	21.0
17.	23.2	26.4	29.4	24.3	49.2	84.6	54.4	82.6	39.6	57.5	36.7	20.6
18.	25.1	24.0	35.9	31.6	53.2	87.6	81.5	79.1	86.3	55.7	37.3	21.7
19.	30.6	22.0	30.3	29.0	57.8	111	73.9	84.4	94.4	57.7	32.2	24.1
20.	28.3	20.9	24.5	33.2	58.4	79.3	97.6	85.3	78.4	59.1	26.7	22.9
21.	22.9	26.9	27.9	25.7	62.4	72.1	85.7	72.2	86.4	52.3	25.3	21.1
22.	21.4	28.5	25.8	25.4	60.1	78.2	72.0	79.4	89.8	45.9	27.6	25.6
23.	22.5	27.9	28.4	27.3	75.3	152	72.1	77.6	81.8	40.5	33.1	20.7
24.	35.4	24.9	25.6	26.7	68.8	129	93.4	73.3	74.5	41.9	30.6	18.4
25.	27.0	27.7	26.2	26.7	72.1	82.0	76.9	71.4	67.3	42.2	29.7	14.6
26.	30.5	25.6	24.6	30.6	75.5	72.1	60.8	67.9	65.1	48.1	24.4	15.1
27.	26.1	25.2	26.1	28.3	117	79.7	58.0	73.3	71.0	39.3	21.0	21.2
28.	25.0	33.4	27.9	24.9	110	79.9	72.2	57.4	57.9	42.6	26.6	22.7
29.	18.6		30.7	27.5	65.0	77.8	71.9	55.5	56.8	38.7	23.0	22.2
30.	18.1		31.7	23.3	69.2	84.4	68.1	54.5	53.1	34.8	26.7	20.0
31.	31.0		29.5		75.4		55.1	54.3		36.4		21.3
	Extremwerte in m³/s											
am	30.	03.	06.	17.	07.	13.	04.	31.	17.	30.	24.	20.
NQ	13.4	14.3	15.8	17.2	18.9	50.8	36.8	37.9	28.7	22.0	15.2	13.1
HQ	54.6	45.5	44.8	51.8	201	213	140	292	124	247	57.2	44.8
am	14.	28.	30.	01.	27.	23.	11.	09.	18.	10.	01.	01.
	Monatsmittel in m³/s(MQ),l/s.km²(Mq) bzw.Monatssummen in mm (h_A)											
MQ	26.6	25.3	28.2	31.1	54.0	81.5	70.7	82.2	63.3	55.1	32.4	21.4
Mq	21.6	20.6	22.9	25.3	43.9	66.3	57.4	66.8	51.5	44.8	26.4	17.4
h_A	58	50	61	65	118	172	154	179	133	120	68	45

Reihe: 2006-2010 **Mittlere Monatsmittel in m³/s (MQ),l/s.km²(Mq) bzw. -summen in mm (h_A)**

MQ	28.7	27.4	26.2	39.5	77.1	96.3	90.9	82.3	70.5	44.4	34.0	28.3
Mq	23.4	22.3	21.3	32.1	62.6	78.3	73.8	66.9	57.3	36.1	27.6	23.0
h_A	63	54	57	83	168	203	198	179	148	97	72	60

Reihe: 1961-2011 **Mittlere Monatsmittel mit Extremwerten in m³/s**

NQ	6.82	7.50	8.10	10.6	11.5	36.1	36.8	32.9	17.7	10.1	7.80	7.30
NQ_T	11.1	10.7	9.87	12.0	15.1	44.4	43.1	36.4	21.8	14.6	10.4	9.57
MNQ_T	16.3	16.3	16.7	22.5	40.0	62.0	65.5	58.1	40.4	26.6	21.0	17.1
NMQ	16.0	15.4	12.3	20.0	34.8	65.8	61.0	55.7	34.8	25.5	19.8	15.6
MQ	26.7	25.9	27.0	36.9	71.7	96.1	93.3	83.5	60.0	40.2	31.1	27.0
HMQ	39.9	37.6	37.7	67.1	106	181	145	160	93.9	56.9	48.7	37.5
MHQ	48.1	47.0	52.2	74.0	151	188	204	192	126	82.9	59.6	52.5
HQ	75.7	60.5	110	136	283	360	367	410	322	247	281	166

Jahreswerte in m³/s (Q),l/s.km²(Mq), mm (h_A)

	Berichtsjahr			Reihe: 2006 - 2010			Reihe: 1961 - 2011		
NQ	13.1	20.12.		12.6	17.01.2010		6.82	03.01.1977	
NQ_T	14.6	25.12.					9.57	31.12.1978	
$MJNQ_T$							13.4		
NJMQ							38.3		1971
MQ,Mq,h_A	47.8	38.8	1225	53.9	43.8	1382	51.8	42.1	1327
HJMQ							69.6		1966
MJHQ							238		
HQ	292	09.08.		311	04.09.2009		410	18.08.1966	

NNQ seit 1951: 5.85 27.12.1959 **HHQ seit** 1951: 410 18.08.1966

Berichtsjahr(J) Überschreitungsdauer der Abflüsse in Tagen Reihe(R): 2006-2010

m³/s	Tage(J)	Tage(R)	m³/s	Tage(J)	Tage(R)	m³/s	Tage(J)	Tage(R)	m³/s	Tage(J)	Tage(R)
10000			**500**			**20.0**	354	356.6	**1.00**		
8000			**350**			**16.0**	363	364.0	**0.80**		
6000			**250**			**12.0**	365	365.2	**0.60**		
4000			**180**		1.2	**9.00**			**0.40**		
3000			**140**	3	7.0	**7.00**			**0.30**		
2000			**100**	11	33.2	**5.00**			**0.20**		
1600			**80.0**	40	72.4	**3.50**			**0.10**		
1200			**60.0**	111	129.2	**2.50**			**0.06**		
900			**40.0**	174	191.4	**1.80**			**0.03**		
700			**30.0**	232	265.2	**1.40**			**0.00**		

ausgewertet nach Erhebung der Verbund Austrian Hydro Power AG
siehe Tabelle Überleitungen u. Speicherungen d. Berichtsjahrs

Nr. 161 Ferleiten
Fuscher Ache

Mst.Nr. 203133 Art: Schreibpegel Einzugsgebiet: 60.7 km²

Ableitungen aus: **8.3km²** **E(wirksam):** **52.4km²**

Monat	I	II	III	IV	V	VI	VII	VIII	IX	X	XI	XII
Tag	**Tägliche Abflüsse 2011 in m³/s**											
1.	1.95	1.46	1.01	0.95	1.48	3.87	4.93	4.78	4.78	4.15	2.69	1.67
2.	1.89	1.41	1.00	0.98	1.50	3.90	4.49	5.06	4.73	4.10	2.62	1.66
3.	1.84	1.41	0.99	1.03	1.60	3.94	4.14	7.70	5.03	4.00	2.55	1.65
4.	1.75	1.43	0.98	1.13	1.52	4.25	4.44	6.32	5.69	3.85	2.52	1.64
5.	1.70	1.41	0.97	1.07	1.48	4.66	4.49	5.28	5.83	3.70	2.50	1.63
6.	1.69	1.39	0.96	1.05	1.48	4.38	4.67	5.27	4.84	3.72	2.47	1.62
7.	1.69	1.37	0.94	1.14	1.62	4.50	5.24	5.66	4.50	4.30	2.45	1.61
8.	1.69	1.35	0.93	1.29	1.78	5.34	5.82	10.4	4.64	3.65	2.42	1.60
9.	1.68	1.33	0.92	1.28	1.80	4.92	5.36	6.07	5.61	3.51	2.37	1.59
10.	1.64	1.31	0.91	1.26	1.83	4.47	5.26	5.40	4.84	6.23	2.28	1.58
11.	1.61	1.29	0.90	1.22	1.89	4.45	6.53	5.05	4.84	5.41	2.23	1.58
12.	1.62	1.26	0.89	1.28	2.19	4.35	5.81	5.18	4.48	4.71	2.19	1.58
13.	1.64	1.22	0.91	1.27	2.63	4.35	6.27	4.97	4.54	5.05	2.15	1.56
14.	1.65	1.19	0.96	1.23	2.51	4.35	7.84	5.40	4.72	4.49	2.11	1.54
15.	1.67	1.20	1.03	1.22	3.11	4.19	6.52	6.17	4.55	4.19	2.07	1.52
16.	1.68	1.22	1.25	1.22	2.35	4.86	6.29	5.30	4.35	4.06	2.03	1.49
17.	1.68	1.19	1.17	1.22	2.19	5.38	6.03	5.29	4.42	3.93	1.99	1.47
18.	1.66	1.17	1.12	1.22	2.30	7.26	6.29	5.30	6.39	3.80	1.95	1.45
19.	1.64	1.15	0.98	1.22	2.34	5.91	5.28	5.66	4.97	3.72	1.91	1.42
20.	1.62	1.13	0.90	1.24	2.57	4.39	6.09	5.39	4.53	3.84	1.88	1.40
21.	1.61	1.10	0.89	1.36	2.55	4.71	5.46	5.11	5.16	3.50	1.86	1.39
22.	1.64	1.09	0.88	1.47	2.90	6.23	5.58	5.70	4.92	3.46	1.84	1.39
23.	1.67	1.08	0.87	1.48	3.04	9.04	5.82	5.23	4.73	3.42	1.82	1.39
24.	1.60	1.07	0.85	1.49	3.64	6.07	6.24	4.91	4.65	3.38	1.80	1.39
25.	1.60	1.05	0.86	1.55	4.07	5.17	5.41	4.86	4.40	3.37	1.78	1.39
26.	1.60	1.04	0.90	1.53	4.67	6.33	5.17	5.05	4.41	3.51	1.76	1.39
27.	1.60	1.03	0.91	1.48	6.09	6.08	5.19	5.18	4.29	3.12	1.74	1.39
28.	1.59	1.02	0.95	1.40	4.69	5.96	5.37	4.27	4.34	3.00	1.72	1.39
29.	1.58		0.97	1.39	3.62	5.87	5.22	4.14	4.26	2.88	1.70	1.39
30.	1.54		0.95	1.41	3.53	6.05	5.22	3.97	4.14	2.81	1.68	1.39
31.	1.50		0.92		4.14		5.00	4.56		2.75		1.39
	Extremwerte in m³/s											
am	23.	28.	25.	01.	01.	01.	04.	30.	13.	31.	30.	20.
NQ	1.43	1.02	0.84	0.93	1.45	3.51	3.70	3.51	3.88	2.72	1.68	1.39
HQ	1.98	1.48	1.48	1.79	11.1	14.7	13.5	18.6	15.8	12.4	2.72	1.68
am	01.	01.	16.	25.	27.	23.	14.	08.	18.	10.	01.	01.
	Monatsmittel in m³/s(MQ),l/s.km²(Mq) bzw.Monatssummen in mm (h_A)											
MQ	1.66	1.23	0.96	1.27	2.68	5.17	5.53	5.44	4.79	3.86	2.10	1.50
Mq	31.7	23.4	18.3	24.2	51.2	98.7	106	104	91.3	73.6	40.2	28.7
h_A	85	57	49	63	137	256	283	278	237	197	104	74

Reihe: 2006-2010 **Mittlere Monatsmittel in m³/s (MQ),l/s.km²(Mq) bzw. -summen in mm (h_A)**

MQ	1.21	0.97	0.96	1.56	4.27	6.42	6.51	5.30	4.15	2.69	1.99	1.50
Mq	23.1	18.5	18.3	29.7	81.5	122	124	101	79.2	51.3	38.0	28.7
h_A	62	45	49	77	218	317	333	271	205	137	99	74

Reihe: 1961-2011 **Mittlere Monatsmittel mit Extremwerten in m³/s**

NQ	0.24	0.30	0.28	0.24	0.65	2.21	2.50	1.95	1.57	1.08	0.69	0.48
NQ_T	0.38	0.36	0.33	0.44	0.68	2.32	2.61	2.45	1.57	1.16	0.76	0.53
MNQ_T	0.82	0.69	0.66	0.86	1.86	3.73	4.68	4.00	2.85	1.89	1.39	1.08
NMQ	0.50	0.45	0.43	0.70	1.64	4.17	3.92	3.09	2.40	1.37	1.03	0.78
MQ	0.98	0.80	0.82	1.34	3.47	5.94	6.44	5.65	3.89	2.61	1.72	1.26
HMQ	2.43	2.03	1.91	2.72	5.57	8.61	8.95	9.26	5.91	3.99	3.94	3.10
MHQ	1.35	1.10	1.45	2.74	7.64	13.6	19.8	18.1	10.8	6.50	3.59	1.86
HQ	3.19	2.52	4.66	6.19	16.5	35.8	43.2	41.0	38.0	14.2	18.3	4.46

Jahreswerte in m³/s (Q),l/s.km²(Mq), mm (h_A)

	Berichtsjahr			Reihe: 2006 - 2010			Reihe: 1961 - 2011		
NQ	0.84	25.03.		0.35	13.03.2009		0.24	30.01.1982	
NQ_T	0.85	24.03.					0.33	23.03.1998	
$MJNQ_T$							0.62		
NJMQ							2.19		1973
MQ,Mq,h_A	3.03	57.8	1822	3.14	60.0	1891	2.92	55.8	1759
HJMQ							3.78		2002
MJHQ							24.0		
HQ	18.6	08.08.		36.1	20.07.2008		43.2	19.07.1987	

NNQ seit 1961: 0.24 30.01.1982 **HHQ seit** 1961: 43.2 19.07.1987

Berichtsjahr(J) Überschreitungsdauer der Abflüsse in Tagen Reihe(R): 2006-2010

m³/s	Tage(J)	Tage(R)	m³/s	Tage(J)	Tage(R)	m³/s	Tage(J)	Tage(R)	m³/s	Tage(J)	Tage(R)
10000			**500**			**20.0**			**1.00**	338	318.6
8000			**350**			**16.0**			**0.80**	365	331.2
6000			**250**			**12.0**		1.4	**0.60**		347.2
4000			**180**			**9.00**	2	9.2	**0.40**		365.2
3000			**140**			**7.00**	5	29.0	**0.30**		
2000			**100**			**5.00**	71	74.6	**0.20**		
1600			**80.0**			**3.50**	152	125.2	**0.10**		
1200			**60.0**			**2.50**	173	168.4	**0.06**		
900			**40.0**			**1.80**	203	217.6	**0.03**		
700			**30.0**			**1.40**	278	273.4	**0.00**		

ausgewertet nach Erhebung der Salzburg AG
siehe Tabelle Überleitungen u. Speicherungen d. Berichtsjahrs
durch Kraftwerksbetrieb beeinflusst

Abflüsse

Nr. 162 Bruck (Fuscher Ache) Fuscher Ache

Mst.Nr. 203141 Art: Schreibpegel Einzugsgebiet: 161.0 km²

Ableitungen aus: 16.4 km² E(wirksam): 144.6 km²

Monat	I	II	III	IV	V	VI	VII	VIII	IX	X	XI	XII
Tag	Tägliche Abflüsse 2011 in m³/s											
1.	2.94	2.00	2.59	3.50	3.58	7.36	10.7	7.79	7.27	5.01	4.39	2.87
2.	3.03	1.92	2.42	2.56	3.38	7.12	9.63	7.94	7.21	4.84	4.55	2.86
3.	2.77	1.69	2.49	2.72	3.62	6.94	8.98	14.3	7.52	4.73	4.20	2.74
4.	2.73	1.87	2.49	2.96	3.87	7.35	8.82	11.7	8.55	4.59	4.18	2.81
5.	2.79	1.86	2.58	2.83	3.82	7.73	8.92	9.48	10.8	4.22	4.25	2.71
6.	2.90	2.06	2.59	2.60	3.89	7.38	9.07	9.31	7.96	4.16	4.16	2.91
7.	2.88	2.30	2.42	3.19	3.99	7.22	9.77	10.1	6.62	6.54	4.14	2.63
8.	2.96	2.12	2.23	3.79	4.41	8.59	10.5	21.4	6.69	4.83	3.93	2.74
9.	2.82	2.29	2.08	3.72	4.27	8.56	10.3	18.7	9.16	4.56	4.09	2.69
10.	2.81	2.31	2.08	3.24	4.49	7.43	9.49	15.0	7.37	11.5	3.95	2.53
11.	2.84	2.26	2.08	3.24	4.46	7.97	12.7	11.8	7.48	11.0	3.70	2.73
12.	2.97	2.44	2.12	3.21	4.96	7.98	10.4	11.8	6.53	8.83	3.84	2.49
13.	5.38	2.30	2.12	3.18	6.16	7.86	10.6	10.9	6.57	10.2	3.81	2.71
14.	4.36	2.27	2.23	3.38	5.44	8.05	12.4	10.7	6.84	8.97	3.67	2.48
15.	3.01	2.19	2.26	3.86	8.41	7.55	10.8	13.7	6.89	7.93	3.42	2.71
16.	2.87	2.50	2.46	3.40	5.59	8.15	9.45	11.3	6.78	7.53	3.51	2.41
17.	2.64	2.65	2.57	3.33	5.37	9.01	8.51	10.8	7.79	7.14	3.53	2.72
18.	2.56	2.51	2.60	3.33	5.78	12.3	9.50	10.5	10.5	6.44	3.33	2.53
19.	2.52	2.54	2.37	3.61	5.67	11.8	7.76	11.4	9.09	6.51	3.06	2.46
20.	2.44	2.53	2.02	3.39	6.33	8.79	10.5	10.7	8.35	7.13	3.14	2.44
21.	2.39	2.53	2.18	3.26	5.98	8.96	8.71	9.91	10.0	6.09	3.29	2.50
22.	2.35	2.48	2.04	3.70	6.66	10.3	8.97	10.5	8.57	5.71	3.21	2.36
23.	2.16	2.47	2.07	3.76	6.95	17.4	9.45	10.9	7.62	5.42	3.11	2.64
24.	2.26	2.59	2.14	3.82	7.10	14.6	12.2	10.6	6.94	5.62	2.92	2.54
25.	2.31	2.54	2.18	3.97	7.10	12.1	9.97	10.1	6.42	5.80	3.12	2.46
26.	2.39	2.58	2.18	3.93	7.23	13.5	8.93	10.0	6.00	6.28	3.00	2.52
27.	2.20	2.46	2.21	3.82	10.5	12.7	8.75	11.6	5.85	5.19	2.91	2.41
28.	2.12	2.68	2.38	3.64	9.42	12.4	8.85	8.63	5.51	5.00	2.88	2.53
29.	1.99		2.24	3.62	7.69	11.7	8.52	8.10	5.20	4.98	3.01	2.42
30.	2.18		2.24	3.68	7.25	13.0	8.45	7.37	5.11	4.75	2.89	2.48
31.	2.00		3.51		7.84		7.92	7.62		4.63		2.48
	Extremwerte in m³/s											
am	31.	24.	08.	06.	02.	07.	22.	11.	27.	31.	11.	19.
NQ	0.99	1.07	0.88	1.42	1.51	5.44	2.82	5.02	1.68	2.60	1.54	1.54
HQ	6.33	9.80	7.90	9.25	24.8	34.1	20.5	52.6	28.9	25.7	7.06	6.10
am	12.	24.	31.	08.	27.	23.	11.	08.	18.	10.	05.	30.
	Monatsmittel in m³/s(MQ),l/s.km²(Mq) bzw.Monatssummen in mm (h_A)											
MQ	2.73	2.32	2.33	3.41	5.85	9.73	9.66	11.1	7.44	6.32	3.57	2.60
Mq	18.9	16.0	16.1	23.6	40.4	67.3	66.8	76.9	51.5	43.7	24.7	18.0
h_A	51	39	43	61	108	174	179	206	133	117	64	47
Reihe: 2006-2010	Mittlere Monatsmittel in m³/s (MQ),l/s.km²(Mq) bzw. -summen in mm (h_A)											
MQ	2.39	1.96	2.20	4.40	9.28	11.6	10.8	8.82	8.12	4.92	3.74	2.98
Mq	16.5	13.5	15.2	30.4	64.2	80.0	74.4	61.0	56.1	34.0	25.8	20.6
h_A	44	33	41	79	172	207	199	163	145	91	67	53
Reihe: 1961-2011	Mittlere Monatsmittel mit Extremwerten in m³/s											
NQ	.000	0.13	0.13	0.53	1.17	1.52	2.15	0.99	0.87	0.89	0.34	0.25
NQ_T	0.65	0.90	0.76	1.40	2.06	4.63	5.41	5.43	3.31	2.24	1.08	0.99
MNQ_T	1.64	1.58	1.70	2.51	5.17	8.45	9.36	7.74	5.59	3.85	2.86	2.13
NMQ	1.32	1.33	1.39	2.48	4.70	8.89	8.38	6.51	4.60	3.26	2.14	1.77
MQ	2.16	1.94	2.32	4.06	8.87	12.2	12.3	10.6	7.58	5.25	3.73	2.75
HMQ	3.10	2.59	4.09	6.73	13.6	23.1	20.7	21.6	12.9	7.63	6.76	4.43
MHQ	6.04	5.74	7.22	11.1	19.4	26.9	33.1	30.7	20.0	16.0	9.62	7.12
HQ	12.0	10.2	15.2	21.7	32.7	57.2	60.1	61.1	45.3	28.6	22.3	16.7

Jahreswerte in m³/s (Q),l/s.km²(Mq), mm (h_A)

	Berichtsjahr			Reihe: 2006 - 2010			Reihe: 1961 - 2011		
NQ	0.88	08.03.		0.13	22.02.2006		.000	05.01.1981	
NQ_T	1.69	03.02.					0.65	30.01.1983	
$MJNQ_T$							1.41		
NJMQ							4.71		1976
MQ,Mq,h_A	5.61	38.8	1224	5.95	41.2	1298	6.17	42.7	1346
HJMQ							9.06		1965
MJHQ							38.0		
HQ	52.6	08.08.		54.7	18.07.2009		61.1	15.08.1987	

NNQ seit 1951: .000 05.01.1981 **HHQ seit** 1951: 61.1 15.08.1987

Berichtsjahr(J) Überschreitungsdauer der Abflüsse in Tagen Reihe(R): 2006-2010

m³/s	Tage(J)	Tage(R)	m³/s	Tage(J)	Tage(R)	m³/s	Tage(J)	Tage(R)	m³/s	Tage(J)	Tage(R)
10000			**500**			**20.0**	1	1.4	**1.00**		360.6
8000			**350**			**16.0**	3	7.8	**0.80**		365.0
6000			**250**			**12.0**	16	31.0	**0.60**		365.2
4000			**180**			**9.00**	65	80.8	**0.40**		
3000			**140**			**7.00**	125	126.6	**0.30**		
2000			**100**			**5.00**	163	169.6	**0.20**		
1600			**80.0**			**3.50**	216	224.6	**0.10**		
1200			**60.0**			**2.50**	299	291.0	**0.06**		
900			**40.0**			**1.80**	364	355.6	**0.03**		
700			**30.0**			**1.40**	365	357.6	**0.00**		

ausgewertet nach Erhebung der Verbund Austrian Hydro Power AG
siehe Tabelle Überleitungen u. Speicherungen d. Berichtsjahrs
durch Kraftwerksbetrieb beeinflusst

Nr. 163 Bucheben Hüttwinkelache

Mst.Nr. 203158 Art: Schreibpegel Einzugsgebiet: 96.1 km²

Ableitungen aus: 21.0 km² E(wirksam): 75.1km²

Monat	I	II	III	IV	V	VI	VII	VIII	IX	X	XI	XII
Tag	Tägliche Abflüsse 2011 in m³/s											
1.	1.93	1.38	1.26	1.41	1.66	4.14	4.35	3.48	4.07	3.35	3.60	1.96
2.	1.93	1.38	1.26	1.48	1.66	4.26	4.07	3.43	3.91	3.31	3.60	1.93
3.	1.93	1.38	1.25	1.60	1.66	4.55	3.82	5.82	3.66	3.28	3.42	1.93
4.	1.96	1.37	1.24	1.60	1.66	5.68	3.73	4.39	4.08	3.25	3.15	1.93
5.	2.04	1.37	1.24	1.54	1.66	8.60	3.91	3.48	4.52	3.22	3.13	1.93
6.	2.12	1.36	1.23	1.53	1.66	8.07	3.77	3.52	3.85	3.19	3.11	1.93
7.	2.21	1.36	1.22	1.62	1.66	5.99	3.90	3.73	3.60	4.60	3.10	1.93
8.	2.29	1.36	1.22	1.77	1.71	7.35	5.18	12.0	3.60	3.97	3.08	1.93
9.	2.35	1.35	1.21	1.73	1.93	6.72	4.86	8.82	3.91	3.97	3.06	1.93
10.	2.30	1.35	1.20	1.70	1.93	4.56	4.29	6.65	3.76	6.80	3.04	1.93
11.	2.23	1.35	1.19	1.67	1.93	4.32	5.56	5.96	3.52	6.44	3.03	1.93
12.	2.16	1.34	1.27	1.66	2.06	4.37	4.43	5.58	3.35	5.16	3.01	1.93
13.	2.09	1.34	1.41	1.63	2.40	4.31	5.55	5.60	3.26	4.93	2.99	1.91
14.	2.02	1.33	1.47	1.58	2.24	4.78	6.11	5.29	4.62	4.94	2.97	1.85
15.	1.95	1.33	1.43	1.54	6.16	4.40	4.42	5.71	5.09	4.52	2.94	1.80
16.	1.94	1.33	1.41	1.49	2.93	4.60	4.11	5.50	3.40	4.47	2.90	1.74
17.	1.97	1.32	1.41	1.44	2.51	5.10	3.60	5.26	3.11	4.42	2.86	1.68
18.	1.99	1.32	1.41	1.42	2.61	6.71	4.06	5.16	6.88	4.37	2.82	1.63
19.	2.01	1.32	1.41	1.46	2.55	6.57	3.61	5.71	7.04	4.08	2.78	1.57
20.	2.04	1.31	1.41	1.49	2.47	4.94	4.16	5.50	4.75	3.92	2.73	1.52
21.	2.06	1.31	1.41	1.51	2.52	4.55	3.76	4.92	5.59	4.00	2.69	1.48
22.	2.05	1.30	1.41	1.52	3.21	5.94	3.60	5.22	5.06	3.78	2.65	1.47
23.	1.96	1.30	1.41	1.66	5.71	10.4	4.06	5.15	4.57	3.60	2.61	1.45
24.	1.81	1.30	1.41	1.66	4.74	7.70	4.76	4.88	4.30	3.60	2.57	1.44
25.	1.66	1.29	1.41	1.66	3.61	5.33	3.96	4.89	4.04	3.60	2.52	1.42
26.	1.52	1.29	1.41	1.66	5.22	5.61	3.77	4.83	3.99	3.60	2.48	1.41
27.	1.41	1.28	1.41	1.66	10.8	5.41	3.73	5.58	3.95	3.60	2.44	1.40
28.	1.40	1.27	1.41	1.66	8.20	5.41	3.68	4.77	3.91	3.60	2.36	1.38
29.	1.39		1.41	1.66	4.62	5.25	3.63	4.11	3.87	3.60	2.23	1.37
30.	1.39		1.41	1.66	4.12	5.25	3.58	3.83	3.60	3.60	2.09	1.36
31.	1.39		1.41		4.29		3.53	3.97		3.60		1.35
	Extremwerte in m³/s											
am	31.	28.	12.	02.	08.	02.	06.	05.	17.	07.	30.	31.
NQ	1.38	1.27	1.19	1.41	1.66	3.60	3.38	3.17	2.96	3.17	2.02	1.34
HQ	2.37	1.38	1.53	1.79	20.5	19.3	10.7	25.1	21.3	14.4	3.60	2.02
am	09.	01.	15.	07.	27.	23.	11.	08.	18.	10.	03.	01.
	Monatsmittel in m³/s(MQ),l/s.km²(Mq) bzw.Monatssummen in mm (h_A)											
MQ	1.92	1.33	1.34	1.59	3.29	5.70	4.18	5.25	4.23	4.08	2.87	1.69
Mq	25.6	17.7	17.9	21.1	43.8	75.8	55.7	69.9	56.3	54.3	38.2	22.5
h_A	68	43	48	55	117	197	149	187	146	145	99	58
Reihe: 2006-2010	Mittlere Monatsmittel in m³/s (MQ),l/s.km²(Mq) bzw. -summen in mm (h_A)											
MQ	1.42	1.30	1.34	2.14	5.60	7.94	6.77	4.81	4.62	3.09	2.41	1.79
Mq	18.9	17.3	17.8	28.5	74.6	106	90.1	64.1	61.6	41.2	32.1	23.9
h_A	51	42	48	74	200	274	241	172	160	110	83	62
Reihe: 1961-2011	Mittlere Monatsmittel mit Extremwerten in m³/s											
NQ	0.40	0.22	0.40	0.81	1.09	2.58	2.77	1.87	2.00	1.10	1.10	0.54
NQ_T	0.75	0.75	0.82	0.82	1.10	2.70	2.97	2.25	2.00	1.10	1.10	1.10
MNQ_T	1.38	1.22	1.18	1.44	2.60	5.02	5.45	4.14	3.27	2.46	2.05	1.64
NMQ	0.84	0.94	0.88	1.18	2.20	4.19	4.15	3.18	2.49	1.82	1.52	1.27
MQ	1.56	1.34	1.40	2.00	4.93	8.54	8.25	6.18	4.43	3.19	2.49	1.90
HMQ	3.08	2.14	2.26	4.02	12.1	18.0	18.5	14.2	9.23	4.45	4.61	3.25
MHQ	2.08	1.80	2.13	3.81	12.5	22.3	25.9	24.5	13.8	9.59	5.40	2.65
HQ	5.90	4.71	9.00	9.98	40.0	68.2	59.1	91.0	57.0	33.3	27.2	7.51

Jahreswerte in m³/s (Q),l/s.km²(Mq), mm (h_A)

	Berichtsjahr			Reihe: 2006 - 2010			Reihe: 1961 - 2011		
NQ	1.19	12.03.		0.22	27.02.2009		0.22	27.02.2009	
NQ_T	1.19	11.03.					0.75	21.01.1978	
$MJNQ_T$							1.13		
NJMQ							2.86		1996
MQ,Mq,h_A	3.13	41.7	1315	3.62	48.2	1521	3.87	51.5	1624
HJMQ							6.84		1975
MJHQ							36.3		
HQ	25.1	08.08.		68.2	19.06.2006		91.0	18.08.1966	

NNQ seit 1961: 0.22 27.02.2009 **HHQ seit** 1961: 91.0 18.08.1966

Berichtsjahr(J) Überschreitungsdauer der Abflüsse in Tagen Reihe(R): 2006-2010

m³/s	Tage(J)	Tage(R)	m³/s	Tage(J)	Tage(R)	m³/s	Tage(J)	Tage(R)	m³/s	Tage(J)	Tage(R)
10000			**500**			**20.0**		1.0	**1.00**	365	362.8
8000			**350**			**16.0**		2.8	**0.80**		365.2
6000			**250**			**12.0**	1	8.4	**0.60**		
4000			**180**			**9.00**	3	19.4	**0.40**		
3000			**140**			**7.00**	10	34.8	**0.30**		
2000			**100**			**5.00**	52	79.8	**0.20**		
1600			**80.0**			**3.50**	152	133.2	**0.10**		
1200			**60.0**			**2.50**	194	200.2	**0.06**		
900			**40.0**			**1.80**	245	247.6	**0.03**		
700			**30.0**			**1.40**	318	313.4	**0.00**		

siehe Tabelle Überleitungen u. Speicherungen d. Berichtsjahrs
Im Jän,Feb,Dez durch Eis beeinflusst
Im Jän,Feb,Apr,Nov,Dez nach ergänzten Wasserständen ermittelt

Abflüsse

Nr. 164 Rauris (Unterland)
Rauriser Ache

Mst.Nr. 203166 Art: Schreibpegel Einzugsgebiet: 242.2 km²

Ableitungen aus: 21.0 km² E(wirksam): 221.2 km²

Monat	I	II	III	IV	V	VI	VII	VIII	IX	X	XI	XII
Tag	Tägliche Abflüsse 2011 in m³/s											
1.	4.81	4.04	3.23	5.15	5.60	10.8	10.2	8.13	7.81	6.92	8.13	5.23
2.	4.81	4.01	3.24	5.47	5.61	11.3	9.36	7.83	7.86	6.82	7.96	5.50
3.	4.81	3.96	3.25	5.96	5.83	11.5	8.72	12.6	7.50	6.58	7.86	5.54
4.	4.81	3.89	3.26	6.40	5.48	13.3	8.61	10.9	8.22	6.60	7.73	5.50
5.	4.81	3.82	3.27	5.53	5.23	16.6	8.81	8.79	9.04	6.36	7.58	5.54
6.	4.81	3.75	3.28	5.01	5.31	15.4	8.77	8.78	7.58	6.30	7.55	5.48
7.	4.81	3.77	3.30	6.58	5.70	12.4	8.98	9.51	7.16	9.38	7.55	5.54
8.	4.81	3.85	3.42	8.05	6.14	14.7	10.7	27.0	7.19	7.73	7.32	5.54
9.	4.77	3.82	3.44	7.72	6.24	13.9	10.0	23.0	7.98	7.27	7.24	5.51
10.	4.46	3.79	3.59	6.73	6.28	10.8	9.04	16.8	7.05	15.1	7.14	5.49
11.	4.48	3.76	3.74	6.23	6.52	10.7	11.6	14.1	6.88	14.0	7.05	5.46
12.	4.55	3.73	3.94	6.28	7.67	11.0	9.60	13.1	6.71	12.6	6.99	5.44
13.	7.98	3.64	4.03	5.85	8.57	11.0	10.4	12.5	6.53	13.7	6.90	5.50
14.	9.28	3.51	4.19	5.53	8.22	11.4	11.5	11.6	7.71	12.7	6.75	5.57
15.	6.73	3.48	4.43	5.21	14.1	10.4	9.80	13.6	7.93	11.1	6.65	5.46
16.	5.96	3.46	4.76	5.10	8.24	11.3	9.76	11.8	6.29	10.2	6.56	5.42
17.	5.82	3.43	5.11	5.11	8.13	12.1	8.23	11.2	6.34	9.53	6.43	5.33
18.	5.55	3.38	5.60	5.14	8.79	15.2	9.15	10.9	10.7	9.36	6.31	5.21
19.	5.27	3.33	4.46	5.31	8.16	15.6	7.63	12.0	11.8	9.47	6.07	5.14
20.	5.10	3.27	4.19	5.52	8.65	11.7	10.0	11.2	9.30	10.2	6.03	5.10
21.	4.82	3.22	4.09	5.85	8.48	11.4	8.62	10.3	12.0	9.47	6.15	5.19
22.	4.62	3.16	4.11	6.17	9.79	13.6	8.39	10.1	11.2	9.44	6.30	5.29
23.	4.39	3.08	4.25	6.17	13.2	21.5	9.33	9.81	9.92	9.19	6.18	5.31
24.	4.65	3.10	4.30	6.34	12.3	16.8	13.1	9.28	9.10	9.01	5.96	5.30
25.	4.63	3.24	4.37	6.35	11.1	12.3	10.5	9.11	8.74	9.28	5.90	5.21
26.	4.61	3.20	4.42	6.19	13.7	13.0	9.47	8.92	8.46	9.90	5.93	5.10
27.	4.59	3.21	4.45	5.98	22.0	12.4	9.11	10.8	8.17	8.91	5.84	5.08
28.	4.26	3.22	4.57	5.73	17.3	12.1	9.38	8.78	7.93	8.61	5.75	5.08
29.	4.17		4.32	5.62	12.0	11.7	9.10	7.96	7.59	8.52	5.71	5.10
30.	4.05		4.51	5.59	10.9	12.0	8.96	7.81	7.36	8.44	5.64	5.20
31.	4.07		4.58		11.5		8.34	8.01		8.31		5.36
	Extremwerte in m³/s											
am	23.	24.	01.	16.	09.	29.	08.	31.	17.	03.	18.	05.
NQ	3.88	2.67	3.22	4.13	4.89	9.12	6.36	6.84	6.12	6.20	5.31	4.65
HQ	11.3	4.06	6.20	8.84	39.6	35.8	17.9	58.5	29.6	32.3	8.69	6.76
am	13.	01.	17.	07.	27.	23.	11.	08.	18.	10.	05.	05.
	Monatsmittel in m³/s(MQ),l/s.km²(Mq) bzw.Monatssummen in mm (h_A)											
MQ	5.07	3.54	4.06	5.93	9.25	12.9	9.52	11.5	8.27	9.39	6.71	5.35
Mq	22.9	16.0	18.3	26.8	41.8	58.5	43.0	51.9	37.4	42.4	30.3	24.2
h_A	61	39	49	69	112	152	115	139	97	114	79	63

Reihe: 2006-2010	Mittlere Monatsmittel in m³/s (MQ),l/s.km²(Mq) bzw. -summen in mm (h_A)											
MQ	4.35	3.94	4.34	7.31	13.4	16.6	13.9	11.2	10.9	7.68	6.42	5.22
Mq	19.6	17.8	19.6	33.1	60.6	75.2	62.8	50.5	49.3	34.7	29.0	23.6
h_A	53	43	53	86	162	195	168	135	128	93	75	61
Reihe: 1961-2011	**Mittlere Monatsmittel mit Extremwerten in m³/s**											
NQ	2.07	1.68	1.66	2.00	3.04	4.96	5.93	5.67	3.71	4.20	3.14	2.41
NQ_T	2.31	1.94	1.97	2.18	3.58	6.89	6.75	6.18	5.04	4.23	3.66	3.05
MNQ_T	3.60	3.36	3.43	4.47	8.36	12.4	12.3	9.89	7.91	6.22	5.24	4.22
NMQ	2.59	2.31	2.87	3.09	6.93	10.4	9.52	7.73	6.25	5.15	4.42	3.45
MQ	4.10	3.74	4.32	6.79	13.8	18.5	16.9	13.6	10.4	7.95	6.35	4.98
HMQ	5.86	5.63	6.77	11.3	26.1	32.9	30.2	31.4	19.8	12.5	10.5	7.43
MHQ	5.87	5.05	7.95	13.5	28.6	41.1	43.9	43.7	28.2	20.1	13.0	8.27
HQ	13.6	11.8	24.2	24.6	69.5	106	93.7	160	120	47.6	72.0	37.0

Jahreswerte in m³/s (Q),l/s.km²(Mq), mm (h_A)

	Berichtsjahr			Reihe: 2006 - 2010			Reihe: 1961 - 2011		
NQ	2.67	24.02.		2.96	13.03.2006		1.66	21.03.1998	
NQ_T	3.07	23.02.					1.94	27.02.1979	
$MJNQ_T$							3.21		
NJMQ							7.18		2003
MQ,Mq,h_A	7.65	34.6	1090	8.81	39.8	1256	9.32	42.1	1328
HJMQ							13.2		1975
MJHQ							59.2		
HQ	58.5	08.08.		106	19.06.2006		160	18.08.1966	

NNQ seit 1961: 1.66 21.03.1998 **HHQ seit** 1961: 160 18.08.1966

Berichtsjahr(J) Überschreitungsdauer der Abflüsse in Tagen Reihe(R): 2006-2010

m³/s	Tage(J)	Tage(R)	m³/s	Tage(J)	Tage(R)	m³/s	Tage(J)	Tage(R)	m³/s	Tage(J)	Tage(R)
10000			**500**			**20.0**	4	16.4	**1.00**		
8000			**350**			**16.0**	8	34.8	**0.80**		
6000			**250**			**12.0**	40	79.2	**0.60**		
4000			**180**			**9.00**	110	136.4	**0.40**		
3000			**140**			**7.00**	177	192.2	**0.30**		
2000			**100**			**5.00**	285	264.0	**0.20**		
1600			**80.0**			**3.50**	342	354.0	**0.10**		
1200			**60.0**			**2.50**	365	365.2	**0.06**		
900			**40.0**			**1.80**			**0.03**		
700			**30.0**		1.4	**1.40**			**0.00**		

siehe Tabelle Überleitungen u. Speicherungen d. Berichtsjahrs
Im Jän,Feb,Mrz,Okt,Nov,Dez nach ergänzten Wasserständen erm.

Nr. 165 Dienten
Dientenbach

Mst.Nr. 203174 Art: Schreibpegel Einzugsgebiet: 53.4 km²

Monat	I	II	III	IV	V	VI	VII	VIII	IX	X	XI	XII
Tag	Tägliche Abflüsse 2011 in m³/s											
1.	0.52	0.74	0.79	2.93	1.65	0.99	1.52	1.06	0.93	0.80	0.87	0.64
2.	0.49	0.73	0.77	2.89	1.66	0.96	1.34	0.99	0.91	0.76	0.84	0.63
3.	0.52	0.66	0.74	3.33	1.65	0.97	1.07	2.14	0.83	0.74	0.80	0.64
4.	0.54	0.54	0.76	3.78	1.48	0.99	1.03	2.11	0.76	0.72	0.77	0.67
5.	0.53	0.54	0.79	3.12	1.41	0.80	0.97	1.56	1.37	0.71	0.74	0.72
6.	0.49	0.54	0.79	2.88	1.35	0.75	0.88	1.42	0.98	0.69	0.72	0.63
7.	0.48	0.58	0.75	3.46	1.32	0.80	0.88	1.68	0.86	1.40	0.70	0.70
8.	0.48	0.60	0.77	3.56	1.30	0.94	0.85	5.07	0.93	1.14	0.68	0.73
9.	0.48	0.60	0.78	3.05	1.71	1.03	0.83	3.80	1.58	1.12	0.68	0.69
10.	0.48	0.60	0.83	2.55	1.38	1.02	0.81	2.87	1.01	5.21	0.68	0.70
11.	0.48	0.63	0.89	2.23	1.16	1.22	0.91	2.10	0.82	5.68	0.66	0.71
12.	0.49	1.37	0.91	2.25	1.19	1.18	0.82	1.87	0.74	4.15	0.64	0.70
13.	2.13	1.18	0.97	2.08	1.26	1.14	0.84	1.74	0.69	3.14	0.64	0.69
14.	2.26	1.11	1.13	1.98	1.19	1.16	1.05	1.61	0.71	2.12	0.62	0.70
15.	1.61	1.05	1.31	1.79	2.13	1.01	0.95	1.96	0.68	1.80	0.62	0.68
16.	1.41	1.02	1.51	1.73	1.88	1.27	0.85	1.53	0.67	1.37	0.67	0.74
17.	1.27	0.98	1.92	1.80	1.70	1.13	0.79	1.41	0.69	1.43	0.69	0.75
18.	1.22	0.97	2.16	1.83	1.30	2.47	1.05	1.36	1.07	1.43	0.70	0.72
19.	1.32	0.94	1.96	1.84	1.12	2.44	0.83	1.32	1.60	1.39	0.71	0.76
20.	1.39	0.91	1.60	1.80	1.09	1.81	2.50	1.28	1.71	1.38	0.68	0.91
21.	1.14	0.91	1.37	1.83	1.04	1.85	2.76	1.21	1.67	1.35	0.69	0.91
22.	0.97	0.88	1.31	1.83	1.25	1.57	1.84	1.14	1.43	1.27	0.68	0.92
23.	1.12	0.85	1.31	1.73	1.10	3.06	1.68	1.07	1.33	1.22	0.69	1.19
24.	1.29	1.07	1.39	1.75	0.95	2.26	2.93	1.04	1.21	1.17	0.68	1.03
25.	0.90	0.91	1.55	1.73	0.92	2.05	2.04	0.99	1.13	1.13	0.67	0.94
26.	0.87	0.89	1.75	1.65	0.91	2.81	1.73	0.95	1.06	1.12	0.66	0.96
27.	0.73	0.80	1.87	1.61	2.08	1.98	1.47	1.30	1.00	1.04	0.66	0.98
28.	0.73	0.78	2.03	1.56	2.28	1.71	1.48	1.06	0.93	0.98	0.67	0.98
29.	0.95		1.80	1.54	1.41	1.44	1.45	0.98	0.90	0.98	0.64	0.98
30.	1.04		1.72	1.53	1.14	1.94	1.62	0.96	0.85	0.93	0.66	0.96
31.	0.73		1.80		1.05		1.24	0.98		0.91		1.00
	Extremwerte in m³/s											
am	01.	03.	08.	29.	22.	05.	13.	31.	16.	07.	13.	06.
NQ	0.48	0.54	0.64	1.41	0.82	0.75	0.62	0.68	0.55	0.68	0.55	0.55
HQ	5.03	2.03	2.61	4.84	6.39	9.46	4.84	15.4	3.53	15.2	0.89	1.47
am	13.	12.	17.	04.	27.	23.	20.	08.	05.	10.	01.	23.
	Monatsmittel in m³/s(MQ),l/s.km²(Mq) bzw.Monatssummen in mm (h_A)											
MQ	0.94	0.83	1.29	2.25	1.39	1.49	1.32	1.63	1.03	1.59	0.69	0.81
Mq	17.6	15.6	24.2	42.2	26.0	27.9	24.8	30.5	19.4	29.8	13.0	15.1
h_A	47	38	65	109	70	72	66	82	50	80	34	39

Reihe: 2006-2010	Mittlere Monatsmittel in m³/s (MQ),l/s.km²(Mq) bzw. -summen in mm (h_A)											
MQ	0.79	0.68	1.55	3.97	3.57	2.66	2.02	1.99	2.08	0.96	1.11	0.81
Mq	14.8	12.7	29.0	74.4	66.9	49.7	37.9	37.3	39.0	17.9	20.9	15.2
h_A	40	31	78	193	179	129	101	100	101	48	54	39
Reihe: 1971-2011	**Mittlere Monatsmittel mit Extremwerten in m³/s**											
NQ	0.12	0.10	0.14	0.74	0.69	0.46	0.19	0.24	0.24	0.23	0.19	0.13
NQ_T	0.29	0.23	0.23	0.75	0.38	0.38	0.59	0.44	0.40	0.36	0.19	0.13
MNQ_T	0.57	0.58	0.73	1.70	2.31	1.52	1.23	1.06	0.89	0.75	0.69	0.62
NMQ	0.36	0.26	0.32	0.84	1.18	0.80	0.83	0.72	0.57	0.47	0.35	0.40
MQ	0.79	0.81	1.78	3.56	4.08	2.60	2.30	1.95	1.67	1.18	1.01	0.93
HMQ	2.04	1.70	4.30	6.97	12.3	5.89	5.35	4.13	4.94	2.62	2.83	1.86
MHQ	2.17	3.19	5.97	8.26	8.96	10.4	12.1	11.1	6.53	4.01	3.35	3.06
HQ	12.4	31.1	26.2	16.8	18.7	33.2	40.6	32.5	17.1	15.2	17.5	16.0

Jahreswerte in m³/s (Q),l/s.km²(Mq), mm (h_A)

	Berichtsjahr			Reihe: 2006 - 2010			Reihe: 1971 - 2011		
NQ	0.48	01.01.		0.21	15.02.2010		0.10	01.02.1980	
NQ_T	0.48	07.01.					0.13	05.12.1983	
$MJNQ_T$							0.41		
NJMQ							0.98		1971
MQ,Mq,h_A	1.27	23.9	753	1.86	34.8	1098	1.89	35.4	1117
HJMQ							3.01		1975
MJHQ							18.0		
HQ	15.4	08.08.		31.9	02.06.2010		40.6	02.07.1987	

NNQ seit 1971: 0.10 01.02.1980 **HHQ seit** 1971: 40.6 02.07.1987

Berichtsjahr(J) Überschreitungsdauer der Abflüsse in Tagen Reihe(R): 2006-2010

m³/s	Tage(J)	Tage(R)	m³/s	Tage(J)	Tage(R)	m³/s	Tage(J)	Tage(R)	m³/s	Tage(J)	Tage(R)
10000			**500**			**20.0**			**1.00**	196	224.4
8000			**350**			**16.0**			**0.80**	269	258.0
6000			**250**			**12.0**		0.8	**0.60**	349	300.4
4000			**180**			**9.00**		2.0	**0.40**	365	359.8
3000			**140**			**7.00**		7.0	**0.30**		364.8
2000			**100**			**5.00**	3	23.4	**0.20**		365.2
1600			**80.0**			**3.50**	7	46.2	**0.10**		
1200			**60.0**			**2.50**	22	80.2	**0.06**		
900			**40.0**			**1.80**	62	127.6	**0.03**		
700			**30.0**			**1.40**	112	163.4	**0.00**		

bis 19. Jän Profiländerung durch Bauarbeiten
Im Dez nach ergänzten Wasserständen ermittelt

Nr. 167 Böckstein (Summenpegel) Naßfelder Bach m.Werksk.

Mst.Nr. 203851 Art: Lattenpegel Einzugsgebiet: 57.4 km²

Zuleitungen aus: 21.0 km² **E(wirksam): 78.4km²**

Monat	I	II	III	IV	V	VI	VII	VIII	IX	X	XI	XII
Tag	Tägliche Abflüsse 2011 in m³/s											
1.	0.32	4.29	3.68	0.48	0.51	8.11	8.76	8.26	3.26	1.74	0.48	1.56
2.	0.47	4.27	4.33	0.65	0.53	10.2	7.35	8.40	3.40	0.99	1.42	2.40
3.	4.17	3.28	4.62	0.69	0.54	9.47	4.05	9.14	2.02	1.44	1.64	0.26
4.	4.80	2.35	3.66	0.68	0.50	12.1	8.77	7.22	2.81	0.59	1.23	0.26
5.	2.43	0.38	0.32	0.57	0.47	11.4	9.31	9.27	6.90	2.23	0.81	0.93
6.	1.26	0.26	0.35	0.51	0.47	12.9	5.19	5.28	2.82	4.50	0.65	1.59
7.	0.95	1.37	0.22	0.70	0.49	12.3	8.32	5.72	3.69	5.34	2.82	1.10
8.	0.28	2.30	0.24	0.73	0.53	11.4	7.61	9.68	2.83	2.03	1.99	1.20
9.	0.29	2.55	0.27	0.71	0.56	12.4	6.01	11.1	3.73	2.01	1.51	0.56
10.	2.11	3.07	0.28	0.64	0.58	12.5	4.77	10.2	1.37	1.22	2.11	0.54
11.	2.10	3.21	0.31	0.58	0.61	12.5	8.98	8.16	0.95	3.28	1.12	0.26
12.	2.31	1.41	0.37	0.56	0.73	9.27	8.83	8.05	3.03	6.23	0.73	1.24
13.	2.40	0.74	0.33	0.82	0.87	9.11	10.5	5.92	2.47	9.68	1.02	1.11
14.	1.15	4.25	0.32	0.51	0.91	10.1	4.24	3.44	1.66	9.58	3.47	0.78
15.	0.91	3.56	0.38	0.51	1.23	11.4	5.47	5.80	3.72	4.49	3.13	2.18
16.	0.72	5.55	0.50	0.51	0.83	11.9	6.67	7.96	3.99	2.92	4.79	0.74
17.	5.35	5.32	0.57	0.54	0.94	11.0	3.31	8.06	0.85	6.11	3.17	0.87
18.	3.57	5.10	0.52	0.53	1.04	11.3	8.91	9.16	3.26	2.74	4.11	0.90
19.	5.10	1.88	0.44	0.52	0.83	5.94	9.76	6.67	4.83	3.20	1.65	3.55
20.	6.36	2.17	0.38	0.51	0.78	9.30	10.3	4.56	4.83	4.77	0.80	1.00
21.	6.16	4.47	0.35	0.50	0.77	11.9	6.61	3.26	9.03	6.34	1.61	0.89
22.	4.02	4.72	0.40	0.53	0.88	10.4	6.10	9.44	8.45	1.86	1.72	0.57
23.	2.17	5.21	0.45	0.55	0.92	11.6	4.93	7.86	8.96	1.09	1.11	0.62
24.	4.88	5.11	0.47	0.56	0.90	13.2	4.83	8.70	8.80	3.41	1.29	0.47
25.	3.59	3.48	0.52	0.57	0.85	11.3	8.90	8.22	6.53	2.63	1.26	0.40
26.	5.62	1.90	0.45	0.58	7.51	12.1	9.03	7.20	8.67	5.02	1.06	0.62
27.	5.83	1.14	0.45	0.56	9.83	11.9	9.50	3.44	6.85	2.86	0.69	0.51
28.	5.98	4.62	0.43	0.54	9.86	11.8	9.20	1.07	6.52	2.56	1.61	0.50
29.	3.36		0.41	0.52	5.87	10.8	8.87	3.15	3.04	0.75	2.39	0.48
30.	2.26		0.45	0.50	10.2	9.24	4.19	2.57	4.28	0.83	1.52	0.52
31.	6.09		0.46		13.0		3.84	2.81		1.94		0.56
	Extremwerte in m³/s											
am	08.	06.	08.	01.	05.	19.	17.	28.	17.	04.	01.	03.
NQ	0.26	0.26	0.20	0.45	0.45	5.44	3.19	0.90	0.79	0.55	0.48	0.26
HQ	6.37	5.55	4.63	1.74	13.1	13.7	10.8	12.5	10.4	10.3	4.80	3.56
am	20.	16.	03.	13.	31.	23.	20.	09.	21.	13.	16.	19.
	Monatsmittel in m³/s(MQ),l/s.km²(Mq) bzw.Monatssummen in mm (h_A)											
MQ	3.13	3.14	0.87	0.58	2.40	11.0	7.20	6.77	4.45	3.37	1.76	0.94
Mq	39.9	40.1	11.1	7.38	30.7	140	91.8	86.3	56.8	43.0	22.5	12.0
h_A	107	97	30	19	82	362	246	231	147	115	58	31

Reihe: 2006-2010	Mittlere Monatsmittel in m³/s (MQ),l/s.km²(Mq) bzw. -summen in mm (h_A)											
MQ	1.78	2.14	2.04	2.66	7.06	9.09	7.87	6.51	4.95	2.28	2.25	1.79
Mq	22.7	27.3	26.1	33.9	90.0	116	100	83.0	63.1	29.1	28.7	22.9
h_A	61	66	70	88	241	301	269	222	164	78	74	59
Reihe: 1982-2011	Mittlere Monatsmittel mit Extremwerten in m³/s											
NQ	0.09	.041	0.06	0.15	0.37	0.26	.000	0.46	0.27	.005	.018	.036
NQ_T	0.11	0.08	0.09	0.20	0.40	0.32	1.07	0.86	0.27	.032	0.07	0.06
MNQ_T	0.37	0.31	0.36	0.50	1.85	3.39	4.79	3.29	1.98	1.22	0.70	0.47
NMQ	0.68	0.57	0.57	0.58	2.37	3.52	5.75	4.57	3.24	0.50	0.36	0.69
MQ	2.17	2.38	1.75	1.79	6.06	8.22	8.96	6.87	4.86	3.57	2.14	1.63
HMQ	3.54	4.34	3.44	4.42	10.1	11.7	13.8	9.47	6.96	8.30	5.54	3.86
MHQ	5.20	5.15	4.62	5.61	13.4	16.0	17.6	15.1	12.9	12.7	6.32	4.87
HQ	9.18	8.40	8.07	12.2	29.7	27.3	32.2	46.0	49.2	47.8	20.1	12.9

Jahreswerte in m³/s (Q),l/s.km²(Mq), mm (h_A)

	Berichtsjahr			Reihe: 2006 - 2010			Reihe: 1982 - 2011		
NQ	0.20	08.03.		0.09	03.01.2006		.000	23.07.1989	
NQ_T	0.22	07.03.					.032	09.10.1987	
$MJNQ_T$							0.19		
NJMQ							3.32		1996
MQ,Mq,h_A	4.06	51.8	1633	4.25	54.2	1708	4.22	53.9	1699
HJMQ							5.34		2000
MJHQ							25.0		
HQ	13.7	23.06.		27.3	20.06.2009		49.2	14.09.1994	

NNQ seit 1982: .000 23.07.1989 **HHQ seit** 1982: 49.2 14.09.1994

Berichtsjahr(J)	Überschreitungsdauer der Abflüsse in Tagen											Reihe(R): 2006-2010
m³/s	Tage(J)	Tage(R)	m³/s	Tage(J)	Tage(R)	m³/s	Tage(J)	Tage(R)	m³/s	Tage(J)	Tage(R)	
10000			500			20.0			1.00	242	289.6	
8000			350			16.0		0.2	0.80	264	304.2	
6000			250			12.0	9	8.6	0.60	285	322.4	
4000			180			9.00	49	44.2	0.40	344	338.4	
3000			140			7.00	76	83.4	0.30	355	350.2	
2000			100			5.00	111	127.0	0.20	365	359.8	
1600			80.0			3.50	149	175.4	0.10		365.2	
1200			60.0			2.50	182	214.2	0.06			
900			40.0			1.80	206	243.6	0.03			
700			30.0			1.40	220	264.6	0.00			

ausgewertet nach Erhebung der Salzburg AG
siehe Tabelle Überleitungen u. Speicherungen d. Berichtsjahrs
durch Kraftwerksbetrieb beeinflusst
geteiltes Profil, Q einschl. Nebengerinne

Nr. 168 Bad Hofgastein Gasteiner Ache

Mst.Nr. 203208 Art: Schreibpegel Einzugsgebiet: 220.7 km²

Zuleitungen aus: 21.0 km² **E(wirksam): 241.7 km²**

Monat	I	II	III	IV	V	VI	VII	VIII	IX	X	XI	XII
Tag	Tägliche Abflüsse 2011 in m³/s											
1.	2.20	5.85	5.00	1.71	4.17	24.2	19.0	15.7	7.51	7.93	4.82	3.70
2.	2.18	6.00	5.68	2.33	4.08	24.0	15.1	15.2	7.91	6.69	5.65	4.74
3.	6.19	4.94	5.92	2.98	4.61	21.9	10.7	20.9	5.84	7.06	5.41	2.34
4.	6.53	3.73	4.88	3.46	3.51	26.9	14.9	20.4	7.40	5.67	5.39	2.33
5.	4.11	1.83	0.98	2.97	3.12	25.5	16.1	17.9	15.0	7.18	4.81	2.83
6.	2.78	1.66	0.89	2.28	3.41	26.8	11.8	12.6	9.92	9.80	4.83	3.42
7.	2.33	2.72	0.84	3.30	4.08	25.2	15.8	9.31	8.49	13.7	7.41	2.70
8.	1.94	4.05	0.76	5.43	5.40	29.6	15.7	30.1	7.03	8.46	6.60	3.08
9.	1.96	3.84	0.78	6.30	5.68	35.7	13.2	36.7	8.68	7.80	5.78	2.30
10.	3.63	6.56	0.78	5.54	6.39	25.8	11.4	25.1	5.11	11.8	5.95	2.21
11.	3.94	4.55	0.85	4.49	6.71	27.6	17.6	18.9	4.41	21.0	4.78	1.99
12.	4.02	2.34	1.00	4.17	8.37	24.9	16.0	17.4	6.83	20.6	4.11	2.99
13.	4.83	1.77	0.97	4.25	12.0	22.8	17.8	14.5	6.02	23.9	4.45	2.83
14.	4.02	5.86	0.98	3.23	11.7	27.2	11.7	10.7	5.26	21.7	7.03	2.77
15.	3.51	4.90	1.12	2.95	15.5	24.8	12.8	14.4	7.45	13.4	6.63	3.92
16.	3.16	7.43	1.26	2.73	8.12	24.1	14.8	16.3	7.38	10.6	8.56	2.45
17.	8.05	7.78	1.65	2.68	6.66	23.2	9.33	15.2	3.66	13.9	6.65	2.32
18.	5.92	7.17	1.91	2.75	8.75	24.8	20.4	16.4	12.1	9.25	7.34	2.29
19.	7.71	3.15	1.38	2.75	9.47	23.7	19.6	14.0	19.2	9.43	4.46	5.55
20.	9.17	3.04	1.21	2.42	9.23	21.8	20.7	11.7	14.2	12.1	3.47	2.26
21.	8.92	6.02	1.38	3.47	8.70	23.5	15.8	9.01	26.9	13.0	4.08	2.08
22.	5.58	6.33	1.13	4.36	10.8	22.6	14.3	15.4	30.1	7.31	4.58	1.97
23.	3.88	6.78	1.16	4.70	14.8	37.4	14.0	13.7	27.9	6.33	3.24	1.87
24.	7.05	6.49	1.34	5.45	15.6	37.6	23.9	14.2	24.8	8.67	3.91	1.84
25.	5.56	4.61	1.42	6.21	18.3	26.1	22.7	13.6	20.1	8.21	3.69	1.96
26.	7.90	2.84	1.36	5.73	21.0	27.1	20.9	12.5	20.7	15.4	3.41	1.98
27.	8.07	1.92	1.29	5.08	31.4	25.9	21.0	9.85	17.4	10.9	3.11	1.98
28.	8.27	5.91	1.47	4.58	29.6	24.2	20.6	6.63	15.9	8.90	3.74	1.98
29.	4.88		1.39	4.30	18.8	22.1	21.3	7.72	10.8	6.11	4.81	1.98
30.	3.91		1.34	4.20	26.2	22.3	13.7	6.46	11.4	5.76	3.71	1.98
31.	8.13		1.52		30.3		11.5	6.22		6.86		1.98
	Extremwerte in m³/s											
am	07.	06.	07.	20.	05.	30.	10.	31.	11.	19.	03.	10.
NQ	1.94	1.52	0.58	1.26	1.68	11.5	6.01	4.38	2.44	3.79	2.48	1.83
HQ	13.1	18.0	9.55	10.4	57.8	71.4	31.3	62.7	43.3	31.3	14.7	11.0
am	20.	10.	02.	09.	27.	23.	24.	09.	21.	11.	02.	15.
	Monatsmittel in m³/s(MQ),l/s.km²(Mq) bzw.Monatssummen in mm (h_A)											
MQ	5.17	4.65	1.73	3.89	11.8	26.0	16.3	15.1	12.5	11.0	5.08	2.60
Mq	21.4	19.2	7.16	16.1	48.9	108	67.3	62.5	51.8	45.3	21.0	10.8
h_A	57	46	19	42	131	279	180	168	134	121	54	28

Reihe: 2006-2010	Mittlere Monatsmittel in m³/s (MQ),l/s.km²(Mq) bzw. -summen in mm (h_A)											
MQ	3.31	3.42	3.86	7.17	20.4	24.4	19.5	15.8	13.2	7.21	5.85	3.97
Mq	13.7	14.1	16.0	29.7	84.2	101	80.9	65.3	54.6	29.8	24.2	16.4
h_A	37	34	43	77	226	262	217	175	141	80	63	43
Reihe: 1951-2011	Mittlere Monatsmittel mit Extremwerten in m³/s											
NQ	0.74	0.56	0.56	0.70	1.68	5.10	3.98	2.18	1.65	0.80	0.99	0.58
NQ_T	0.90	0.90	0.70	0.98	2.18	6.18	4.61	5.18	3.17	2.86	1.44	1.06
MNQ_T	2.00	1.80	1.87	2.71	7.37	12.8	13.3	9.81	6.67	4.70	3.48	2.48
NMQ	0.99	1.19	1.54	2.65	7.01	14.1	11.5	9.76	5.84	3.77	2.45	1.57
MQ	3.15	3.02	3.17	5.69	17.3	24.2	21.3	16.1	11.2	8.24	5.57	3.62
HMQ	5.75	6.44	6.71	13.3	29.2	36.6	37.4	33.7	23.8	18.9	13.4	7.42
MHQ	8.10	7.90	9.44	17.2	46.6	62.3	59.7	51.1	36.6	30.9	19.9	9.43
HQ	18.5	18.0	27.5	46.2	186	164	151	165	165	137	152	22.4

Jahreswerte in m³/s (Q),l/s.km²(Mq), mm (h_A)

	Berichtsjahr			Reihe: 2006 - 2010			Reihe: 1951 - 2011		
NQ	0.58	07.03.		0.60	12.03.2006		0.56	19.02.1996	
NQ_T	0.76	08.03.					0.70	18.03.1996	
$MJNQ_T$							1.63		
NJMQ							6.87		1971
MQ,Mq,h_A	9.66	40.0	1261	10.8	44.5	1403	10.3	42.4	1338
HJMQ							12.6		2000
MJHQ							90.0		
HQ	71.4	23.06.		107	19.06.2006		186	27.05.1981	

NNQ seit 1951: 0.56 19.02.1996 **HHQ seit** 1951: 186 27.05.1981

Berichtsjahr(J)	Überschreitungsdauer der Abflüsse in Tagen											Reihe(R): 2006-2010
m³/s	Tage(J)	Tage(R)	m³/s	Tage(J)	Tage(R)	m³/s	Tage(J)	Tage(R)	m³/s	Tage(J)	Tage(R)	
10000			500			20.0	58	51.2	1.00	356	364.6	
8000			350			16.0	73	84.6	0.80	362	365.2	
6000			250			12.0	110	128.6	0.60	365		
4000			180			9.00	135	162.8	0.40			
3000			140			7.00	172	187.4	0.30			
2000			100			5.00	224	233.0	0.20			
1600			80.0			3.50	274	287.2	0.10			
1200			60.0			2.50	304	318.2	0.06			
900			40.0		4.2	1.80	336	348.6	0.03			
700			30.0	8	17.6	1.40	343	356.6	0.00			

siehe Tabelle Überleitungen u. Speicherungen d. Berichtsjahrs

Abflüsse

Nr. 170 Wallnerau (Summenpegel) Salzach m. KW-Schwarzach

Mst.Nr. 203968 Art: Lattenpegel Einzugsgebiet: 2143.0 km²

Zuleitungen aus: 76.1 km² **Ableitungen aus:** 30.8 km² **E(wirksam):** 2188.3 km²

Monat	I	II	III	IV	V	VI	VII	VIII	IX	X	XI	XII
Tag	Tägliche Abflüsse 2011 in m³/s											
1.	32.5	43.1	41.3	47.5	34.5	132	124	102	88.3	73.6	57.1	35.2
2.	32.2	46.1	43.6	44.5	47.5	114	108	96.4	87.4	61.1	59.6	39.7
3.	43.5	41.9	49.2	48.3	44.4	116	85.6	118	79.0	66.1	59.6	30.2
4.	45.2	33.8	42.9	59.8	43.3	112	92.8	155	83.3	69.5	57.1	27.2
5.	41.0	35.8	39.6	57.2	41.0	115	97.8	119	123	65.0	57.2	32.2
6.	42.5	29.5	27.1	54.7	37.7	127	93.5	131	109	69.3	46.6	39.3
7.	39.6	39.7	36.8	54.1	41.6	121	106	113	86.9	101	63.2	39.3
8.	32.4	35.6	38.6	73.4	43.3	127	108	215	74.2	83.4	54.7	28.7
9.	32.7	36.9	36.1	63.7	57.2	138	109	326	92.2	76.8	56.1	30.8
10.	34.4	40.5	36.2	57.0	65.8	118	101	182	73.0	157	58.2	31.5
11.	34.3	39.2	41.2	53.4	70.0	127	137	140	65.7	183	54.9	31.3
12.	34.9	33.0	38.6	56.2	71.6	117	110	136	74.1	148	48.4	34.7
13.	65.1	31.3	41.7	58.5	80.1	112	110	127	73.1	141	45.7	34.6
14.	87.8	41.1	33.0	60.4	76.8	134	137	109	69.4	126	61.2	28.1
15.	58.6	47.6	43.3	50.3	107	125	116	139	72.9	102	52.9	36.2
16.	42.2	48.0	38.5	44.9	75.3	125	106	127	69.2	91.1	54.8	33.0
17.	51.2	40.6	45.2	36.3	65.6	130	86.6	122	59.1	93.3	55.4	29.4
18.	41.2	43.9	57.8	44.7	85.4	136	122	117	106	89.6	53.9	36.6
19.	49.3	31.6	52.4	48.8	84.2	169	113	122	146	87.5	51.4	33.8
20.	52.4	33.1	33.9	36.3	85.7	132	137	124	118	92.5	44.1	32.1
21.	41.3	40.9	34.4	48.3	87.6	123	131	105	133	84.9	38.3	31.4
22.	43.0	46.6	39.7	42.8	85.6	129	114	114	143	76.5	46.1	35.4
23.	35.9	43.4	39.8	43.1	105	202	110	112	131	67.0	48.1	31.4
24.	54.0	32.6	41.3	40.0	103	205	152	128	120	71.8	46.5	27.0
25.	52.6	42.8	44.7	46.1	108	145	134	103	108	72.0	40.0	28.1
26.	37.8	38.0	30.2	52.5	115	134	113	99.8	106	83.2	37.2	22.3
27.	44.6	31.5	42.2	49.0	169	139	106	106	107	68.5	32.3	24.2
28.	48.9	13.1	41.8	44.8	177	135	120	89.0	93.5	69.0	40.7	31.8
29.	34.4		43.9	42.4	110	132	120	84.2	87.9	62.0	36.0	28.1
30.	28.8		46.6	42.8	117	137	110	79.0	80.6	61.0	39.8	31.0
31.	50.3		44.5		126		93.8	79.3		56.8		25.8
	Extremwerte in m³/s											
am	30.	28.	06.	20.	01.	13.	03.	30.	17.	31.	27.	26.
NQ	27.4	9.88	26.4	34.8	33.6	102	82.2	76.9	58.3	54.9	31.7	21.9
HQ	101	52.3	62.0	76.5	370	326	178	477	180	365	68.9	40.5
am	14.	16.	18.	08.	27.	23.	11.	08.	19.	10.	07.	02.
	Monatsmittel in m³/s(MQ),l/s.km²(Mq) bzw.Monatssummen in mm (h_A)											
MQ	44.0	37.9	40.8	50.1	82.6	134	113	127	95.3	88.7	49.9	31.6
Mq	20.1	17.3	18.7	22.9	37.8	61.1	51.7	57.8	43.6	40.5	22.8	14.5
h_A	54	42	50	59	101	158	138	155	113	109	59	37
Reihe: 2006-2010	Mittlere Monatsmittel in m³/s (MQ),l/s.km²(Mq) bzw. -summen in mm (h_A)											
MQ	41.2	38.1	41.9	74.0	136	161	146	127	112	67.8	55.2	43.4
Mq	18.8	17.4	19.1	33.8	62.3	73.6	66.7	58.0	51.1	31.0	25.2	19.8
h_A	50	42	51	88	167	191	179	155	133	83	65	51
Reihe: 1989-2011	Mittlere Monatsmittel mit Extremwerten in m³/s											
NQ	21.4	8.06	14.7	25.3	31.0	65.8	53.6	58.4	44.7	19.1	18.9	20.9
NQ_T	21.9	10.3	15.0	26.0	32.2	70.7	85.6	64.3	46.2	35.9	21.7	22.0
MNQ_T	30.1	25.0	28.1	42.1	79.5	106	109	88.9	67.9	51.6	40.8	32.3
NMQ	32.8	32.3	30.2	42.5	65.5	114	113	87.9	72.8	53.8	39.2	37.4
MQ	43.3	40.8	47.4	68.1	130	154	150	125	98.0	74.8	57.8	45.1
HMQ	54.4	52.4	69.3	107	196	191	193	171	137	105	92.1	64.0
MHQ	66.0	57.9	81.6	135	251	345	366	293	221	170	108	72.3
HQ	101	98.6	175	258	512	702	711	477	552	365	288	228

Jahreswerte in m³/s (Q),l/s.km²(Mq), mm (h_A)

	Berichtsjahr			Reihe: 2006 - 2010			Reihe: 1989 - 2011		
NQ	9.88	28.02.		8.06	28.02.2010		8.06	28.02.2010	
NQ_T	13.1	28.02.					10.3	28.02.2010	
$MJNQ_T$							22.4		
NJMQ							75.1		1990
MQ,Mq,h_A	78.7	36.0	1135	87.3	39.9	1258	86.7	39.6	1250
HJMQ							104		2000
MJHQ							441		
HQ	477	08.08.		590	18.07.2009		711	12.07.2005	

NNQ seit 1989: 8.06 28.02.2010 **HHQ seit** 1989: 711 12.07.2005

Berichtsjahr(J) Überschreitungsdauer der Abflüsse in Tagen Reihe(R): 2006-2010

m³/s	Tage(J)	Tage(R)	m³/s	Tage(J)	Tage(R)	m³/s	Tage(J)	Tage(R)	m³/s	Tage(J)	Tage(R)
10000			**500**			**20.0**	364	365.0	**1.00**		
8000			**350**		0.2	**16.0**	364	365.0	**0.80**		
6000			**250**	1	2.8	**12.0**	365	365.0	**0.60**		
4000			**180**	6	22.4	**9.00**		365.2	**0.40**		
3000			**140**	18	58.6	**7.00**			**0.30**		
2000			**100**	109	129.2	**5.00**			**0.20**		
1600			**80.0**	142	162.8	**3.50**			**0.10**		
1200			**60.0**	180	204.0	**2.50**			**0.06**		
900			**40.0**	284	306.2	**1.80**			**0.03**		
700			**30.0**	351	357.4	**1.40**			**0.00**		

ausgewertet nach Erhebung der Verbund Austrian Hydro Power AG
siehe Tabelle Überleitungen u. Speicherungen d. Berichtsjahrs
geteiltes Profil, Q einschl. Nebengerinne

Nr. 171 Großarl Großarler Ache

Mst.Nr. 203224 Art: Schreibpegel Einzugsgebiet: 144.6 km²

Monat	I	II	III	IV	V	VI	VII	VIII	IX	X	XI	XII
Tag	Tägliche Abflüsse 2011 in m³/s											
1.	1.91	1.23	0.97	1.57	3.59	9.48	6.39	5.26	2.99	3.15	3.00	1.56
2.	1.93	1.16	0.93	1.99	3.77	8.76	5.66	4.64	2.95	2.94	2.89	1.55
3.	1.90	1.10	0.92	2.52	3.84	7.78	4.95	7.54	2.75	2.80	2.78	1.51
4.	1.81	1.14	0.93	3.11	3.27	8.70	4.37	9.71	2.63	2.67	2.66	1.53
5.	1.79	1.19	0.95	2.69	2.83	7.93	4.12	7.10	3.66	2.57	2.68	1.56
6.	1.85	1.20	0.94	2.15	2.76	7.12	3.92	6.00	3.75	2.49	2.74	1.53
7.	1.86	1.16	0.90	3.67	3.10	6.75	3.85	5.30	2.86	4.72	2.86	1.55
8.	1.85	1.19	0.90	6.18	3.74	7.45	4.02	15.8	2.76	3.80	2.76	1.53
9.	1.84	1.18	0.90	5.66	3.82	11.9	3.57	20.4	3.47	3.46	2.66	1.55
10.	1.81	1.21	0.92	4.49	3.84	7.54	3.30	12.5	2.86	10.0	2.61	1.51
11.	1.75	1.23	0.94	3.74	4.33	10.1	4.35	9.85	2.54	14.7	2.45	1.52
12.	1.69	1.23	1.00	3.75	5.85	12.1	3.62	8.14	2.50	10.3	2.38	1.55
13.	3.40	1.21	1.10	3.34	7.62	10.4	3.26	7.11	2.36	9.10	2.32	1.51
14.	4.33	1.18	1.12	2.89	6.79	13.0	3.49	6.01	2.59	7.38	2.21	1.50
15.	3.16	1.16	1.20	2.61	10.8	9.02	4.25	6.33	2.64	5.86	2.16	1.50
16.	2.50	1.15	1.30	2.45	6.65	7.38	4.77	5.83	2.32	5.07	2.08	1.52
17.	2.27	1.15	1.56	2.38	6.08	6.74	3.48	4.99	2.25	4.56	2.06	1.51
18.	2.10	1.15	1.68	2.33	7.64	7.52	5.75	4.48	3.83	4.16	1.99	1.40
19.	1.98	1.15	1.33	2.39	7.13	12.3	5.01	5.27	8.26	3.86	1.95	1.39
20.	1.84	1.09	1.16	2.64	7.06	8.15	6.78	5.09	6.15	4.41	1.91	1.36
21.	1.70	1.08	1.11	3.17	7.77	6.88	6.24	4.13	11.1	3.92	1.88	1.41
22.	1.57	1.05	1.08	3.79	7.94	6.44	5.28	3.67	12.1	3.69	1.81	1.43
23.	1.48	1.01	1.13	3.80	8.82	13.8	6.45	3.41	10.1	3.58	1.78	1.42
24.	1.44	0.97	1.18	4.45	7.53	14.4	16.9	3.20	7.94	3.38	1.77	1.41
25.	1.38	1.02	1.24	4.87	7.52	10.7	11.7	3.05	6.46	3.77	1.71	1.39
26.	1.37	1.00	1.28	4.46	7.81	10.5	9.43	2.86	5.42	5.79	1.70	1.38
27.	1.44	0.96	1.29	3.91	11.5	8.79	8.20	4.45	4.66	5.28	1.67	1.39
28.	1.36	0.98	1.42	3.61	13.0	7.52	7.68	4.23	4.16	4.24	1.66	1.42
29.	1.26		1.34	3.46	12.4	6.58	8.64	3.43	3.71	3.70	1.65	1.38
30.	1.31		1.32	3.42	13.5	7.22	7.19	3.07	3.39	3.39	1.61	1.37
31.	1.29		1.35		10.7		6.12	3.08		3.17		1.36
	Extremwerte in m³/s											
am	29.	23.	08.	01.	07.	29.	13.	30.	18.	06.	23.	16.
NQ	1.23	0.90	0.79	1.46	2.15	1.90	1.46	1.54	1.33	1.32	1.14	1.08
HQ	5.35	1.26	1.98	6.95	26.5	34.1	23.1	45.8	18.0	25.2	3.92	1.81
am	13.	01.	17.	09.	27.	23.	24.	09.	21.	10.	06.	16.
	Monatsmittel in m³/s(MQ),l/s.km²(Mq) bzw.Monatssummen in mm (h_A)											
MQ	1.91	1.13	1.14	3.38	6.87	9.10	5.89	6.32	4.51	4.90	2.21	1.47
Mq	13.2	7.79	7.89	23.4	47.5	62.9	40.8	43.7	31.2	33.9	15.3	10.1
h_A	35	19	21	61	127	163	109	117	81	91	40	26
Reihe: 2006-2010	Mittlere Monatsmittel in m³/s (MQ),l/s.km²(Mq) bzw. -summen in mm (h_A)											
MQ	1.53	1.31	1.77	6.12	13.0	11.5	7.85	6.21	6.48	3.55	2.97	2.08
Mq	10.6	9.09	12.3	42.3	89.7	79.5	54.3	43.0	44.8	24.5	20.6	14.4
h_A	28	22	33	110	240	206	145	115	116	66	53	37
Reihe: 1951-2011	Mittlere Monatsmittel mit Extremwerten in m³/s											
NQ	0.45	0.36	0.33	0.74	1.95	1.90	1.46	1.40	1.33	1.15	0.96	0.74
NQ_T	0.50	0.36	0.33	0.83	1.95	2.65	2.22	1.44	1.68	1.22	0.96	0.74
MNQ_T	1.21	1.08	1.17	2.17	5.52	6.96	4.96	3.68	2.95	2.32	1.95	1.49
NMQ	0.78	0.48	0.93	1.71	5.11	5.79	4.29	2.65	2.14	1.76	1.28	0.98
MQ	1.45	1.29	1.94	4.63	11.4	11.8	8.79	6.75	4.99	3.75	2.81	1.92
HMQ	2.83	2.13	3.78	9.80	21.6	24.7	17.7	18.8	9.73	8.00	5.89	3.94
MHQ	2.16	1.89	4.46	12.1	26.6	28.6	28.0	25.8	15.7	12.2	7.59	3.50
HQ	10.7	4.38	16.6	31.7	60.0	92.1	77.1	89.0	55.4	40.9	52.6	21.0

Jahreswerte in m³/s (Q),l/s.km²(Mq), mm (h_A)

	Berichtsjahr			Reihe: 2006 - 2010			Reihe: 1951 - 2011		
NQ	0.79	08.03.		0.71	08.03.2010		0.33	11.03.1973	
NQ_T	0.89	08.03.					0.33	11.03.1973	
$MJNQ_T$							1.00		
NJMQ							3.40		1971
MQ,Mq,h_A	4.08	28.2	891	5.39	37.3	1176	5.15	35.6	1123
HJMQ							7.17		1975
MJHQ							41.6		
HQ	45.8	09.08.		92.1	19.06.2006		92.1	19.06.2006	

NNQ seit 1951: 0.33 11.03.1973 **HHQ seit** 1951: 92.1 19.06.2006

Berichtsjahr(J) Überschreitungsdauer der Abflüsse in Tagen Reihe(R): 2006-2010

m³/s	Tage(J)	Tage(R)	m³/s	Tage(J)	Tage(R)	m³/s	Tage(J)	Tage(R)	m³/s	Tage(J)	Tage(R)
10000			**500**			**20.0**	1	9.2	**1.00**	351	355.0
8000			**350**			**16.0**	2	19.0	**0.80**	365	365.2
6000			**250**			**12.0**	14	34.0	**0.60**		
4000			**180**			**9.00**	33	60.8	**0.40**		
3000			**140**			**7.00**	67	96.6	**0.30**		
2000			**100**			**5.00**	102	136.6	**0.20**		
1600			**80.0**			**3.50**	157	183.4	**0.10**		
1200			**60.0**			**2.50**	217	229.4	**0.06**		
900			**40.0**			**1.80**	252	285.4	**0.03**		
700			**30.0**		0.8	**1.40**	295	328.2	**0.00**		

Im Jän,Feb durch Eis beeinflusst
Im Jän,Feb,Jun,Okt,Dez nach ergänzten Wasserständen ermittelt

Nr. 172 Wagrain Kleinarler Ache

Mst.Nr. 203232 Art: Schreibpegel Einzugsgebiet: 91.4 km²

Monat	I	II	III	IV	V	VI	VII	VIII	IX	X	XI	XII
Tag	Tägliche Abflüsse 2011 in m³/s											
1.	1.65	1.50	1.32	2.33	2.44	4.31	4.26	3.44	2.39	2.53	1.90	1.20
2.	1.73	1.50	1.31	2.65	2.46	3.94	4.11	3.20	2.35	2.53	1.87	1.21
3.	1.64	1.50	1.26	3.00	2.50	3.66	3.77	3.83	2.26	2.35	1.76	1.23
4.	1.65	1.50	1.32	3.73	2.33	3.51	3.49	4.18	2.22	2.33	1.77	1.28
5.	1.65	1.41	1.33	3.09	2.24	3.30	3.35	3.73	3.30	2.30	1.68	1.22
6.	1.63	1.43	1.30	2.66	2.15	3.22	3.22	3.46	2.87	2.21	1.66	1.25
7.	1.57	1.44	1.31	3.72	2.10	3.05	3.06	3.47	2.43	3.56	1.61	1.23
8.	1.61	1.44	1.27	4.08	2.13	2.96	3.04	5.95	2.39	3.07	1.59	1.22
9.	1.63	1.42	1.27	3.84	2.24	3.76	2.92	6.36	2.51	2.92	1.64	1.18
10.	1.60	1.47	1.29	3.51	2.31	3.16	2.78	5.42	2.32	5.50	1.61	1.19
11.	1.65	1.42	1.33	3.36	2.30	3.75	3.09	4.76	2.27	6.17	1.52	1.22
12.	1.56	1.50	1.33	3.35	2.38	4.41	2.68	4.47	2.18	4.49	1.50	1.16
13.	2.49	1.53	1.45	3.03	2.54	4.76	2.60	4.11	2.14	4.12	1.48	1.19
14.	2.90	1.50	1.54	2.76	2.63	5.76	2.74	3.76	2.16	3.59	1.49	1.19
15.	2.50	1.45	1.62	2.56	4.47	4.61	2.77	3.97	2.03	3.13	1.46	1.21
16.	2.16	1.47	1.79	2.38	3.86	4.16	2.91	3.55	2.04	2.81	1.41	1.20
17.	2.03	1.44	1.96	2.29	4.03	3.87	2.63	3.31	2.05	2.65	1.40	1.18
18.	1.93	1.44	2.10	2.39	4.41	4.44	3.16	3.19	2.51	2.45	1.41	1.16
19.	1.87	1.46	1.91	2.38	3.78	5.45	2.80	3.04	3.63	2.34	1.34	1.09
20.	1.77	1.38	1.74	2.38	3.57	4.37	3.83	2.94	3.83	2.54	1.38	1.08
21.	1.68	1.42	1.69	2.51	3.38	4.16	3.53	2.88	5.05	2.30	1.34	1.08
22.	1.65	1.35	1.62	2.61	3.39	4.06	3.31	2.78	5.08	2.25	1.31	1.16
23.	1.64	1.35	1.66	2.65	3.25	6.85	3.92	2.69	4.44	2.17	1.31	1.14
24.	1.62	1.38	1.70	2.71	3.10	7.08	7.74	2.61	4.01	2.10	1.30	1.08
25.	1.61	1.28	1.77	2.89	3.00	6.30	5.70	2.50	3.50	2.26	1.26	1.11
26.	1.59	1.37	1.83	2.89	2.99	5.56	5.00	2.40	3.28	2.55	1.26	1.07
27.	1.61	1.34	1.93	2.74	4.06	4.87	4.62	2.93	3.02	2.31	1.24	1.07
28.	1.61	1.35	2.17	2.70	5.57	4.48	4.23	2.68	2.84	2.23	1.22	1.03
29.	1.56		1.99	2.55	5.42	4.14	4.07	2.46	2.68	2.16	1.19	1.07
30.	1.55		1.90	2.49	5.20	4.44	3.84	2.43	2.60	2.03	1.21	1.03
31.	1.54		1.97		4.56		3.65	2.40		2.00		1.05
	Extremwerte in m³/s											
am	21.	08.	31.	22.	10.	21.	13.	26.	17.	25.	29.	21.
NQ	0.86	0.78	0.86	0.94	1.61	1.61	1.65	1.30	0.86	0.84	1.01	0.29
HQ	3.46	1.97	2.81	7.10	9.14	14.9	10.4	15.2	8.47	10.6	2.14	2.28
am	13.	08.	19.	04.	27.	23.	24.	08.	21.	10.	01.	19.
	Monatsmittel in m³/s(MQ),l/s.km²(Mq) bzw.Monatssummen in mm (h_A)											
MQ	1.77	1.43	1.61	2.87	3.25	4.41	3.64	3.51	2.88	2.84	1.47	1.15
Mq	19.4	15.7	17.6	31.4	35.6	48.3	39.8	38.4	31.5	31.0	16.1	12.6
h_A	52	38	47	81	95	125	107	103	82	83	42	33
Reihe: 2006-2010	Mittlere Monatsmittel in m³/s (MQ),l/s.km²(Mq) bzw. -summen in mm (h_A)											
MQ	1.63	1.44	1.89	4.81	6.74	5.81	4.40	4.09	3.91	2.61	2.46	1.98
Mq	17.9	15.7	20.7	52.6	73.7	63.6	48.1	44.7	42.8	28.5	27.0	21.7
h_A	48	38	56	136	197	165	129	120	111	76	70	56
Reihe: 1951-2011	Mittlere Monatsmittel mit Extremwerten in m³/s											
NQ	0.05	0.08	0.06	.043	0.08	1.05	0.81	0.67	0.40	0.16	0.14	0.08
NQ_T	0.60	0.52	0.56	0.83	1.88	1.71	1.40	1.20	1.19	0.86	0.96	0.74
MNQ_T	1.15	1.08	1.21	2.25	4.55	4.75	3.50	2.92	2.34	1.98	1.76	1.46
NMQ	0.72	0.63	0.81	1.56	3.25	2.18	2.12	1.98	1.92	1.25	1.09	0.86
MQ	1.37	1.25	1.92	4.23	7.49	6.98	5.56	4.63	3.51	2.77	2.32	1.79
HMQ	2.19	2.50	4.23	7.70	14.2	18.8	11.9	12.0	6.31	5.31	6.03	3.97
MHQ	2.14	1.85	4.37	9.60	14.7	15.2	14.5	13.5	8.59	6.17	5.35	3.17
HQ	5.85	8.09	12.3	19.8	31.0	50.0	50.0	65.0	21.5	22.2	28.0	16.0

Jahreswerte in m³/s (Q),l/s.km²(Mq), mm (h_A)

	Berichtsjahr			Reihe: 2006 - 2010			Reihe: 1951 - 2011		
NQ	0.29	21.12.		0.58	13.10.2008		.043	14.04.1991	
NQ_T	1.03	28.12.					0.52	12.02.1998	
$MJNQ_T$							0.98		
NJMQ							2.47		2003
MQ,Mq,h_A	2.58	28.2	889	3.49	38.2	1204	3.66	40.1	1264
HJMQ							6.10		1965
MJHQ							21.0		
HQ	15.2	08.08.		23.0	20.05.2006		65.0	13.08.1959	

NNQ seit 1951: .043 14.04.1991 **HHQ seit** 1951: 65.0 13.08.1959

Berichtsjahr(J) Überschreitungsdauer der Abflüsse in Tagen Reihe(R): 2006-2010

m³/s	Tage(J)	Tage(R)	m³/s	Tage(J)	Tage(R)	m³/s	Tage(J)	Tage(R)	m³/s	Tage(J)	Tage(R)
10000			500			20.0			1.00	365	365.2
8000			350			16.0			0.80		
6000			250			12.0		1.2	0.60		
4000			180			9.00		7.8	0.40		
3000			140			7.00	2	33.4	0.30		
2000			100			5.00	19	76.4	0.20		
1600			80.0			3.50	80	133.4	0.10		
1200			60.0			2.50	164	200.8	0.06		
900			40.0			1.80	232	281.0	0.03		
700			30.0			1.40	302	351.0	0.00		

Im Jän,Feb durch Eis beeinflusst
Im Jän,Okt nach ergänzten Wasserständen ermittelt

Nr. 173 Kreuzbergmauth Fritzbach

Mst.Nr. 203257 Art: Schreibpegel Einzugsgebiet: 154.8 km²

Monat	I	II	III	IV	V	VI	VII	VIII	IX	X	XI	XII
Tag	Tägliche Abflüsse 2011 in m³/s											
1.	1.62	2.15	1.71	3.49	1.67	2.47	3.57	1.84	2.47	1.85	2.46	1.62
2.	1.54	2.02	1.70	3.61	1.67	2.22	3.44	1.74	2.33	1.81	2.41	1.61
3.	1.47	2.01	1.58	3.67	2.43	2.11	2.92	2.21	2.09	1.76	2.36	1.59
4.	1.48	2.01	1.57	4.10	1.90	1.93	2.56	3.28	1.98	1.72	2.21	1.58
5.	1.68	2.01	1.60	4.21	1.63	1.79	2.37	2.23	3.40	1.71	2.13	1.61
6.	1.55	2.01	1.67	3.18	1.51	1.68	2.34	2.26	2.50	1.71	2.01	1.65
7.	1.48	2.01	1.55	3.06	1.42	1.68	2.01	2.19	2.16	5.55	1.99	1.69
8.	1.59	2.01	1.46	3.64	1.32	2.09	1.94	4.87	2.16	5.02	1.98	1.71
9.	1.70	2.01	1.49	3.18	1.28	3.84	1.95	10.7	2.81	4.66	1.97	1.71
10.	1.71	2.01	1.53	2.64	1.24	2.08	1.74	7.07	2.17	11.3	1.96	1.71
11.	1.71	2.01	1.64	2.45	1.21	2.00	2.20	4.79	1.90	14.8	1.95	1.71
12.	1.72	3.72	1.80	2.91	1.24	2.32	1.66	4.21	1.85	9.91	1.94	1.71
13.	10.2	3.20	2.03	3.30	1.31	1.98	1.59	4.24	1.85	7.93	1.93	1.71
14.	21.7	2.68	2.31	3.29	1.25	2.35	2.03	3.38	1.81	6.24	1.92	1.71
15.	12.5	2.48	2.73	3.84	5.34	1.81	1.95	9.21	1.76	5.24	1.90	1.71
16.	9.10	2.36	3.66	3.43	4.73	3.36	1.81	7.42	1.72	4.56	1.89	1.71
17.	7.73	2.45	4.37	3.41	2.86	4.53	1.54	5.32	1.71	4.03	1.88	1.71
18.	6.70	2.45	7.38	3.43	2.17	4.01	1.86	4.28	2.12	3.71	1.87	1.71
19.	5.87	2.21	5.22	2.78	1.72	9.28	1.57	4.00	5.87	3.46	1.86	1.71
20.	4.93	2.16	3.58	2.43	1.64	5.18	3.33	3.70	6.80	3.98	1.85	1.71
21.	4.06	2.16	2.86	2.34	1.68	4.46	4.97	3.08	5.72	3.49	1.82	1.71
22.	3.62	2.16	2.59	2.29	2.00	3.17	2.96	2.76	3.78	3.28	1.80	1.71
23.	3.11	1.95	2.59	2.12	2.74	6.05	2.31	2.58	2.75	3.12	1.78	1.71
24.	3.09	1.63	2.62	2.10	1.61	7.88	6.99	2.48	2.49	2.94	1.76	1.71
25.	3.09	1.88	2.74	2.32	1.41	5.70	4.96	2.29	2.34	2.89	1.73	1.71
26.	2.85	1.70	2.92	2.15	1.28	6.33	3.14	2.10	2.18	2.89	1.71	1.71
27.	2.70	1.85	3.17	2.02	3.75	5.17	2.44	3.95	2.09	2.84	1.69	1.71
28.	2.65	1.75	4.75	1.87	11.1	3.89	2.20	3.31	2.01	2.59	1.68	1.71
29.	2.41		3.41	1.74	5.94	3.29	2.47	2.49	1.93	2.51	1.66	1.71
30.	2.35		2.97	1.66	3.66	4.07	2.37	2.36	1.86	2.51	1.64	1.71
31.	2.29		2.81		2.61		2.08	2.29		2.50		1.71
	Extremwerte in m³/s											
am	04.	24.	08.	30.	09.	05.	17.	02.	11.	04.	30.	04.
NQ	1.40	1.32	1.21	1.44	1.10	1.44	1.32	1.71	1.57	1.71	1.63	1.57
HQ	29.8	5.46	7.40	5.20	15.2	14.8	8.92	22.0	7.99	27.1	2.48	1.71
am	14.	12.	18.	04.	27.	16.	24.	09.	20.	10.	01.	07.
	Monatsmittel in m³/s(MQ),l/s.km²(Mq) bzw.Monatssummen in mm (h_A)											
MQ	4.20	2.18	2.71	2.89	2.49	3.62	2.62	3.83	2.62	4.27	1.92	1.69
Mq	27.1	14.1	17.5	18.7	16.1	23.4	16.9	24.7	16.9	27.6	12.4	10.9
h_A	73	34	47	48	43	61	45	66	44	74	32	28
Reihe: 2006-2010	Mittlere Monatsmittel in m³/s (MQ),l/s.km²(Mq) bzw. -summen in mm (h_A)											
MQ	1.93	1.96	4.14	8.16	5.78	5.79	4.71	4.42	5.44	2.43	3.16	2.39
Mq	12.5	12.7	26.8	52.7	37.3	37.4	30.4	28.5	35.2	15.7	20.4	15.4
h_A	33	31	72	137	100	97	81	76	91	42	53	40
Reihe: 1951-2011	Mittlere Monatsmittel mit Extremwerten in m³/s											
NQ	0.30	0.70	0.91	1.40	1.10	0.84	1.20	1.00	0.91	0.30	0.30	0.39
NQ_T	0.31	0.70	0.94	1.40	1.21	0.91	1.37	1.00	1.09	0.32	0.36	0.47
MNQ_T	1.70	1.74	2.19	4.10	3.98	3.05	2.71	2.58	2.37	2.06	2.09	1.79
NMQ	0.75	1.00	1.69	2.06	2.49	1.63	1.97	1.87	1.61	1.47	1.19	1.02
MQ	2.17	2.30	4.23	7.18	6.80	5.24	5.04	4.73	3.90	3.06	2.82	2.58
HMQ	6.14	6.88	7.77	13.8	19.7	15.4	12.0	11.2	12.1	5.77	9.18	7.96
MHQ	4.19	3.99	10.5	14.0	14.1	15.6	17.8	17.0	11.4	7.13	5.74	5.87
HQ	29.8	13.4	31.5	49.5	42.0	79.9	68.0	76.0	59.8	27.1	28.0	36.0

Jahreswerte in m³/s (Q),l/s.km²(Mq), mm (h_A)

	Berichtsjahr			Reihe: 2006 - 2010			Reihe: 1951 - 2011		
NQ	1.10	09.05.		0.90	16.02.2009		0.30	28.10.1977	
NQ_T	1.21	11.05.					0.31	01.01.1978	
$MJNQ_T$							1.31		
NJMQ							2.73		1971
MQ,Mq,h_A	2.93	18.9	597	4.24	27.4	864	4.18	27.0	851
HJMQ							7.10		1974
MJHQ							28.3		
HQ	29.8	14.01.		79.9	03.06.2010		79.9	03.06.2010	

NNQ seit 1951: 0.30 28.10.1977 **HHQ seit** 1951: 79.9 03.06.2010

Berichtsjahr(J) Überschreitungsdauer der Abflüsse in Tagen Reihe(R): 2006-2010

m³/s	Tage(J)	Tage(R)	m³/s	Tage(J)	Tage(R)	m³/s	Tage(J)	Tage(R)	m³/s	Tage(J)	Tage(R)
10000			500			20.0	1	2.6	1.00	365	365.2
8000			350			16.0	1	6.8	0.80		
6000			250			12.0	3	17.0	0.60		
4000			180			9.00	11	34.2	0.40		
3000			140			7.00	17	51.8	0.30		
2000			100			5.00	36	88.0	0.20		
1600			80.0			3.50	76	149.6	0.10		
1200			60.0			2.50	141	212.4	0.06		
900			40.0		0.6	1.80	264	285.4	0.03		
700			30.0		1.0	1.40	357	339.6	0.00		

Im Jän,Dez durch Eis beeinflusst
Im Jän,Apr,Mai,Aug,Nov,Dez nach ergänzten Wasserständen erm.

Abflüsse

Nr. 174 Werfen Salzach

Mst.Nr. 204032 Art: Schreibpegel Einzugsgebiet: 2953.2 km²

Zuleitungen aus: 76.1 km² **Ableitungen aus:** 30.7 km² **E(wirksam):** 2998.6 km²

Monat	I	II	III	IV	V	VI	VII	VIII	IX	X	XI	XII
Tag	Tägliche Abflüsse 2011 in m³/s											
1.	48.8	57.2	53.6	64.5	55.7	165	159	124	111	95.5	75.8	40.9
2.	51.6	57.9	53.6	61.6	70.5	145	138	117	107	83.8	75.2	45.5
3.	58.1	58.7	58.9	66.2	68.2	145	114	138	100	87.1	71.9	37.3
4.	57.9	50.4	54.5	80.9	65.9	142	119	198	99.0	89.5	70.4	34.1
5.	53.8	52.0	53.0	76.7	62.1	142	123	143	142	84.9	69.3	39.9
6.	53.2	45.8	42.1	70.9	59.5	154	118	155	132	89.0	62.9	44.8
7.	53.3	52.1	50.8	76.3	62.0	149	129	138	109	129	74.3	44.3
8.	49.2	50.8	48.9	107	63.1	157	131	248	99.5	109	67.9	35.8
9.	50.3	50.9	50.4	93.1	76.7	175	132	374	116	101	67.1	32.0
10.	49.6	52.4	49.2	83.0	84.8	147	125	205	97.0	199	70.1	31.5
11.	49.9	50.4	53.8	78.8	89.1	158	163	162	88.7	256	67.0	31.2
12.	50.8	49.6	52.4	83.0	93.6	155	137	141	94.9	188	63.0	37.2
13.	100	46.7	52.8	84.7	108	146	132	125	93.6	170	60.6	41.4
14.	136	53.7	50.3	82.8	101	176	164	117	89.8	151	72.0	35.8
15.	85.3	59.8	57.5	74.9	150	159	145	175	93.0	131	66.0	41.1
16.	69.6	60.3	56.0	67.6	110	162	135	164	89.6	118	64.9	39.1
17.	68.3	53.5	66.5	60.0	93.3	165	111	157	80.8	117	66.6	36.6
18.	62.8	54.4	80.4	70.3	117	178	146	155	122	112	65.2	41.1
19.	64.0	47.3	68.1	73.4	111	227	138	160	188	105	63.9	38.3
20.	67.9	46.6	50.2	63.7	111	173	168	162	155	112	57.3	37.6
21.	53.9	55.0	48.4	74.5	113	158	162	139	174	102	55.5	38.0
22.	57.4	57.1	52.1	69.8	112	161	138	145	189	92.6	60.7	40.3
23.	49.6	54.9	52.8	70.7	133	256	135	141	169	85.4	56.6	38.3
24.	63.2	42.6	51.9	66.7	128	270	208	134	154	87.8	48.5	33.7
25.	66.5	53.3	59.3	71.3	132	192	177	128	138	87.8	44.9	35.4
26.	52.0	49.6	44.0	77.1	137	175	146	121	132	100	43.0	30.0
27.	58.2	45.0	58.1	71.2	199	176	135	136	131	86.7	38.7	31.2
28.	63.6	58.9	60.3	66.9	240	167	145	122	116	86.3	45.9	37.5
29.	49.1		60.2	63.8	155	162	147	111	112	79.2	42.8	34.6
30.	42.8		61.6	63.9	160	171	135	103	103	77.5	44.7	37.1
31.	62.2		60.3		162		118	102		75.5		32.9
	Extremwerte in m³/s											
am	30.	24.	20.	01.	01.	13.	17.	03.	30.	30.	27.	26.
NQ	30.1	25.9	26.9	33.3	37.3	120	74.7	74.0	32.8	25.0	21.6	14.9
HQ	173	96.5	138	167	396	406	231	632	231	409	135	109
am	13.	16.	25.	07.	27.	24.	24.	09.	19.	10.	23.	06.
	Monatsmittel in m³/s(MQ),l/s.km²(Mq) bzw.Monatssummen in mm (h_A)											
MQ	61.3	52.4	55.2	73.8	110	170	141	153	121	113	61.1	37.2
Mq	20.4	17.5	18.4	24.6	36.8	56.8	47.0	51.0	40.3	37.5	20.4	12.4
h_A	55	42	49	64	99	147	126	137	104	101	53	32

Reihe: 2006-2010	Mittlere Monatsmittel in m³/s (MQ),l/s.km²(Mq) bzw. -summen in mm (h_A)											
MQ	52.4	47.5	59.0	109	179	201	177	155	144	83.1	72.2	56.2
Mq	17.5	15.8	19.7	36.4	59.6	67.1	59.0	51.7	48.0	27.7	24.1	18.7
h_A	47	38	53	94	160	174	158	138	124	74	62	49
Reihe: 1995-2011	**Mittlere Monatsmittel mit Extremwerten in m³/s**											
NQ	18.5	17.7	17.0	24.7	31.6	45.3	37.8	39.1	26.0	23.0	20.6	14.9
NQ_T	31.2	30.3	23.0	43.3	55.7	102	104	79.3	55.7	51.2	38.7	27.4
MNQ_T	41.1	39.2	40.8	65.7	115	135	131	109	88.5	68.6	57.9	43.5
NMQ	40.8	39.5	41.9	65.3	110	132	141	113	91.7	68.9	49.3	43.4
MQ	53.7	51.4	67.0	103	179	191	181	153	130	98.2	75.8	55.3
HMQ	67.4	66.0	101	162	250	233	255	194	185	140	124	86.0
MHQ	132	119	170	226	345	438	467	407	310	240	167	121
HQ	227	190	337	355	566	728	914	896	818	410	310	151

Jahreswerte in m³/s (Q),l/s.km²(Mq), mm (h_J)

	Berichtsjahr			Reihe: 2006 - 2010			Reihe: 1995 - 2011		
NQ	14.9	26.12.		17.0	20.03.2009		14.9	26.12.2011	
NQ_T	30.0	26.12.					23.0	03.03.1996	
$MJNQ_T$							34.5		
NJMQ							98.7		2007
MQ,Mq,h_A	101	33.8	1067	112	37.3	1176	112	37.5	1183
HJMQ							131		2000
MJHQ							578		
HQ	632	09.08.		914	18.07.2009		914	18.07.2009	

NNQ seit 1995: 17.0 20.03.2009 **HHQ seit** 1995: 914 18.07.2009

Berichtsjahr(J) Überschreitungsdauer der Abflüsse in Tagen Reihe(R): 2006-2010

m³/s	Tage(J)	Tage(R)	m³/s	Tage(J)	Tage(R)	m³/s	Tage(J)	Tage(R)	m³/s	Tage(J)	Tage(R)
10000			**500**			**20.0**		365.2	**1.00**		
8000			**350**	1	2.0	**16.0**			**0.80**		
6000			**250**	4	18.6	**12.0**			**0.60**		
4000			**180**	16	55.2	**9.00**			**0.40**		
3000			**140**	76	107.0	**7.00**			**0.30**		
2000			**100**	149	164.0	**5.00**			**0.20**		
1600			**80.0**	183	198.2	**3.50**			**0.10**		
1200			**60.0**	252	264.4	**2.50**			**0.06**		
900			**40.0**	341	352.0	**1.80**			**0.03**		
700			**30.0**	365	364.6	**1.40**			**0.00**		

ausgewertet nach Erhebung der Verbund Austrian Hydro Power AG
siehe Tabelle Überleitungen u. Speicherungen d. Berichtsjahrs

Nr. 176 Schwaighofbrücke Lammer

Mst.Nr. 203265 Art: Schreibpegel Einzugsgebiet: 171.7 km²

Monat	I	II	III	IV	V	VI	VII	VIII	IX	X	XI	XII
Tag	Tägliche Abflüsse 2011 in m³/s											
1.	2.46	2.79	2.89	8.59	3.48	3.52	4.24	3.81	2.56	2.28	2.46	1.91
2.	2.35	2.77	2.86	7.83	3.67	3.47	4.67	3.54	2.51	2.24	2.33	1.88
3.	2.31	2.77	2.74	7.32	5.05	3.24	4.31	3.67	2.46	2.20	2.31	1.86
4.	2.31	2.77	2.73	8.25	3.61	3.71	3.81	7.80	2.46	2.17	2.31	1.83
5.	2.31	2.77	2.85	7.34	3.13	2.95	4.02	5.26	3.91	2.17	2.29	1.97
6.	2.31	2.89	2.86	5.85	2.87	2.73	4.36	6.01	3.00	2.17	2.24	1.86
7.	2.35	3.27	2.69	6.83	2.72	2.59	3.79	5.23	2.51	12.5	2.21	2.08
8.	3.25	3.48	2.59	7.76	2.53	3.49	3.46	14.7	2.86	12.2	2.28	2.16
9.	3.79	3.31	2.76	6.08	2.34	5.22	3.29	14.9	11.4	8.99	2.24	1.90
10.	3.56	3.15	2.92	4.97	2.22	3.39	3.19	12.6	4.03	28.2	2.20	1.82
11.	2.99	3.38	3.19	4.53	2.19	3.08	3.85	6.04	3.03	24.6	2.17	1.78
12.	2.94	14.8	3.70	7.69	2.28	3.61	3.20	4.48	2.66	12.3	2.14	1.78
13.	37.1	8.10	4.61	6.88	2.37	3.15	3.08	4.11	2.59	11.3	2.12	1.76
14.	39.5	5.95	6.03	6.84	2.21	3.12	4.19	3.59	2.52	7.17	2.10	1.78
15.	18.9	4.83	5.81	7.60	8.10	2.86	3.54	9.56	2.45	5.20	2.08	1.99
16.	11.3	4.44	6.81	6.73	6.89	2.82	3.36	7.20	2.40	4.43	2.05	2.07
17.	8.39	4.27	7.55	6.52	4.42	3.29	3.08	4.55	2.33	3.94	2.04	2.59
18.	6.69	4.14	15.5	6.42	3.62	7.10	3.07	3.86	2.94	3.55	2.02	1.98
19.	6.11	3.80	9.17	5.68	2.98	11.5	2.84	3.86	10.2	3.52	2.00	1.88
20.	5.20	3.57	5.24	5.20	2.70	6.17	7.35	4.14	12.7	3.85	1.98	1.76
21.	4.58	3.38	4.28	5.01	3.36	5.29	17.4	3.39	6.53	3.56	1.97	1.87
22.	4.07	3.22	4.02	4.90	5.15	4.32	9.97	3.14	4.27	3.30	1.95	1.93
23.	3.70	2.97	4.12	4.54	4.43	10.4	6.00	2.97	3.39	3.13	1.93	2.35
24.	3.69	2.82	4.35	4.49	2.90	9.71	15.4	2.87	3.03	2.96	1.92	2.99
25.	3.61	2.93	4.81	4.70	2.52	6.45	9.40	2.79	2.71	2.86	1.90	2.50
26.	3.53	2.75	5.29	4.19	2.61	11.2	5.78	2.77	2.60	2.85	1.88	2.20
27.	3.32	2.85	8.10	3.77	10.9	7.72	4.66	4.32	2.55	2.81	1.87	2.19
28.	3.15	2.89	9.45	3.70	20.9	5.37	4.37	3.45	2.47	2.72	1.85	2.19
29.	3.08		6.53	3.63	7.91	4.56	4.16	2.87	2.40	2.64	1.83	2.19
30.	2.96		5.83	3.50	4.99	4.64	4.53	2.64	2.33	2.58	1.82	2.19
31.	2.94		5.89		3.79		4.41	2.60		2.52		2.20
	Extremwerte in m³/s											
am	02.	24.	08.	30.	10.	07.	19.	31.	30.	07.	30.	20.
NQ	2.31	2.57	2.57	3.48	2.19	2.46	2.71	2.59	2.30	2.17	1.70	1.70
HQ	73.4	23.8	18.4	12.9	36.7	28.1	32.4	42.0	19.7	64.4	2.61	3.62
am	13.	12.	18.	12.	27.	23.	21.	08.	09.	10.	02.	24.
	Monatsmittel in m³/s(MQ),l/s.km²(Mq) bzw.Monatssummen in mm (h_A)											
MQ	6.61	3.97	5.10	5.91	4.48	5.02	5.25	5.25	3.79	6.03	2.08	2.05
Mq	38.5	23.1	29.7	34.4	26.1	29.3	30.6	30.6	22.1	35.1	12.1	11.9
h_A	103	56	80	89	70	76	82	82	57	94	31	31

Reihe: 2006-2010	Mittlere Monatsmittel in m³/s (MQ),l/s.km²(Mq) bzw. -summen in mm (h_A)											
MQ	3.17	3.22	6.63	11.5	8.84	9.46	6.74	6.94	7.06	4.02	4.92	4.10
Mq	18.5	18.8	38.6	67.0	51.5	55.1	39.2	40.4	41.1	23.4	28.6	23.9
h_A	49	45	103	174	138	143	105	108	107	63	74	62
Reihe: 1966-2011	**Mittlere Monatsmittel mit Extremwerten in m³/s**											
NQ	0.70	0.72	0.73	1.68	2.17	2.00	1.77	1.59	0.72	0.55	0.37	0.37
NQ_T	0.73	0.80	0.79	2.28	2.19	2.17	1.87	1.73	0.76	0.66	0.52	0.47
MNQ_T	2.16	2.44	2.99	5.24	5.11	4.00	3.50	3.21	2.74	2.50	2.61	2.41
NMQ	1.09	1.49	1.93	2.90	4.12	2.80	2.97	2.70	2.17	1.39	1.48	0.64
MQ	3.31	3.63	6.64	9.86	8.74	7.35	6.97	6.05	5.29	4.08	3.99	3.70
HMQ	6.82	8.24	12.1	19.7	20.2	14.9	16.5	13.2	15.3	10.2	8.14	7.22
MHQ	12.7	11.4	26.0	24.6	26.3	43.3	51.0	45.9	30.8	18.5	14.8	15.6
HQ	73.4	43.7	96.4	57.0	69.0	165	223	215	109	80.3	59.3	89.2

Jahreswerte in m³/s (Q),l/s.km²(Mq), mm (h_J)

	Berichtsjahr			Reihe: 2006 - 2010			Reihe: 1966 - 2011		
NQ	1.70	20.12.		1.70	12.02.2006		0.37	30.11.1986	
NQ_T	1.76	13.12.					0.47	02.12.1986	
$MJNQ_T$							1.79		
NJMQ							3.57		1986
MQ,Mq,h_A	4.64	27.0	852	6.47	37.7	1188	5.81	33.8	1067
HJMQ							8.59		1970
MJHQ							79.4		
HQ	73.4	13.01.		130	02.06.2010		223	31.07.1977	

NNQ seit 1966: 0.37 30.11.1986 **HHQ seit** 1966: 223 31.07.1977

Berichtsjahr(J) Überschreitungsdauer der Abflüsse in Tagen Reihe(R): 2006-2010

m³/s	Tage(J)	Tage(R)	m³/s	Tage(J)	Tage(R)	m³/s	Tage(J)	Tage(R)	m³/s	Tage(J)	Tage(R)
10000			**500**			**20.0**	5	14.6	**1.00**		
8000			**350**			**16.0**	7	24.0	**0.80**		
6000			**250**			**12.0**	17	40.6	**0.60**		
4000			**180**			**9.00**	31	65.8	**0.40**		
3000			**140**			**7.00**	52	95.6	**0.30**		
2000			**100**			**5.00**	91	153.4	**0.20**		
1600			**80.0**			**3.50**	171	233.0	**0.10**		
1200			**60.0**		0.2	**2.50**	280	307.0	**0.06**		
900			**40.0**		2.2	**1.80**	360	364.6	**0.03**		
700			**30.0**	2	3.6	**1.40**	365	365.2	**0.00**		

Im Jän,Feb durch Eis beeinflusst
Im Jän nach ergänzten Wasserständen ermittelt

Nr. 178 Obergäu
Lammer

Mst.Nr. 203307 Art: Schreibpegel Einzugsgebiet: 394.5 km²

Monat	I	II	III	IV	V	VI	VII	VIII	IX	X	XI	XII
Tag	Tägliche Abflüsse 2011 in m³/s											
1.	5.40	6.85	5.61	22.9	10.9	20.6	13.4	8.66	5.34	4.67	5.00	3.00
2.	5.26	6.67	5.65	20.9	10.2	19.0	13.4	7.32	5.08	4.48	4.83	2.95
3.	4.99	6.59	5.42	19.6	16.1	17.8	12.1	6.85	4.91	4.30	4.73	2.91
4.	4.84	6.53	5.22	25.0	12.0	20.2	9.55	17.5	4.71	4.24	4.55	2.89
5.	4.65	6.44	5.52	23.4	8.99	17.5	8.70	14.8	11.2	4.07	4.51	3.13
6.	4.68	7.04	5.78	16.8	8.13	15.6	11.0	18.3	11.5	4.05	4.57	2.92
7.	4.63	8.27	5.35	20.9	9.04	13.5	8.54	11.9	7.83	28.0	4.51	3.24
8.	6.71	8.84	5.02	30.0	10.6	15.5	7.81	36.7	7.04	27.1	4.40	4.11
9.	8.46	8.39	5.36	22.2	10.4	34.5	6.90	41.4	32.6	24.1	4.20	3.32
10.	8.63	8.18	5.77	17.3	10.6	18.5	6.27	34.5	14.2	94.0	4.07	3.05
11.	7.25	8.28	6.17	14.0	11.8	14.6	6.74	19.5	8.77	95.1	4.00	3.14
12.	6.97	33.3	6.96	18.2	12.6	21.5	5.83	13.6	6.83	41.9	3.94	3.19
13.	110	18.9	9.26	18.7	15.9	16.5	5.18	11.4	5.82	39.5	3.89	3.83
14.	154	13.9	12.1	15.8	13.0	15.9	7.78	9.50	5.29	25.9	3.83	3.54
15.	52.4	11.5	13.6	15.5	28.1	13.4	7.54	18.0	5.13	17.9	3.76	4.06
16.	32.3	10.1	16.7	14.3	23.9	10.3	6.70	21.1	4.84	14.1	3.70	4.19
17.	21.8	9.32	16.8	14.1	17.4	12.6	5.70	13.2	4.54	12.1	3.63	6.71
18.	17.0	9.07	31.4	15.9	16.0	22.7	5.53	10.3	5.25	10.6	3.56	4.71
19.	15.4	8.24	22.7	15.6	14.5	41.8	5.11	9.26	25.1	9.64	3.49	4.13
20.	13.4	7.54	13.5	15.1	13.6	21.3	13.9	9.64	33.4	10.1	3.38	3.85
21.	11.7	7.10	10.9	15.4	16.6	16.1	65.0	8.17	23.9	9.41	3.32	3.83
22.	10.2	6.76	9.84	17.3	21.6	12.6	33.5	7.29	16.2	8.69	3.22	3.78
23.	9.15	6.22	10.4	17.0	27.1	28.8	18.3	6.68	11.4	8.21	3.12	5.39
24.	8.92	5.69	11.2	15.9	18.3	31.8	33.3	6.18	9.11	7.64	3.16	7.99
25.	8.59	5.84	12.9	16.6	16.3	18.7	25.5	5.86	7.73	7.33	3.19	6.84
26.	8.48	5.42	13.8	14.5	14.8	35.4	15.9	5.58	6.80	7.64	3.16	5.62
27.	7.90	5.61	18.6	11.7	36.8	23.1	12.0	7.05	6.02	8.07	3.13	5.28
28.	7.67	5.47	21.1	10.9	68.9	14.6	9.90	8.99	5.56	6.90	3.10	5.26
29.	7.28		15.0	10.8	30.8	11.5	9.11	6.73	5.14	5.86	3.07	5.25
30.	7.13		12.9	10.5	23.3	14.0	9.52	6.13	4.86	5.49	3.03	5.03
31.	6.88		13.1		20.5		10.2	5.70		5.24		4.85
	Extremwerte in m³/s											
am	06.	01.	10.	28.	05.	16.	19.	31.	05.	05.	20.	11.
NQ	4.55	4.75	2.75	7.31	4.07	9.45	4.75	5.46	4.51	2.36	1.79	1.21
HQ	224	60.9	39.0	39.4	111	81.6	119	90.5	58.4	233	6.38	11.9
am	13.	12.	18.	04.	27.	18.	21.	09.	09.	10.	06.	24.
	Monatsmittel in m³/s(MQ),l/s.km²(Mq) bzw.Monatssummen in mm (h_A)											
MQ	18.8	9.00	11.4	17.2	18.3	19.7	13.2	13.2	10.2	17.9	3.80	4.26
Mq	47.6	22.8	28.9	43.7	46.5	49.9	33.5	33.3	25.9	45.5	9.64	10.8
h_A	128	55	77	113	125	129	90	89	67	122	25	28

Reihe: 2006-2010	Mittlere Monatsmittel in m³/s (MQ),l/s.km²(Mq) bzw. -summen in mm (h_A)											
MQ	6.67	6.73	15.6	29.4	32.8	33.2	22.0	20.4	20.7	10.3	11.9	9.58
Mq	16.9	17.1	39.6	74.6	83.1	84.2	55.7	51.7	52.4	26.1	30.3	24.3
h_A	45	41	106	193	223	218	149	138	136	70	78	63
Reihe: 1951-2011	**Mittlere Monatsmittel mit Extremwerten in m³/s**											
NQ	1.30	1.53	0.78	1.99	4.07	2.87	3.10	1.78	1.94	1.62	1.26	1.21
NQ_T	1.45	1.89	1.90	5.19	6.58	6.45	3.10	3.09	2.78	1.73	1.52	1.42
MNQ_T	4.07	4.61	6.16	12.1	16.5	14.9	10.6	7.65	6.22	5.07	5.32	4.76
NMQ	2.75	2.03	5.18	7.17	15.2	12.9	4.79	7.25	4.52	3.09	3.26	2.55
MQ	7.67	8.62	17.2	26.8	31.3	29.7	26.5	20.6	15.8	11.1	9.97	9.61
HMQ	21.9	21.9	36.1	48.8	62.0	60.5	90.3	43.4	50.3	27.4	27.3	24.6
MHQ	37.9	34.1	75.0	77.9	93.2	138	162	144	95.7	55.1	45.2	57.5
HQ	224	180	320	302	199	413	520	613	317	310	314	422

Jahreswerte in m³/s (Q),l/s.km²(Mq), mm (h_J)

	Berichtsjahr			Reihe: 2006 - 2010			Reihe: 1951 - 2011		
NQ	1.21	11.12.		1.58	10.11.2008		0.78	07.03.2005	
NQ_T	2.89	04.12.					1.42	14.12.1986	
$MJNQ_T$							3.16		
NJMQ							11.3		1971
MQ,Mq,h_A	13.1	33.3	1049	18.6	47.0	1483	18.0	45.5	1436
HJMQ							26.6		1970
MJHQ							253		
HQ	233	10.10.		413	03.06.2010		613	12.08.2002	

NNQ seit 1951: 0.78 07.03.2005 **HHQ seit** 1951: 613 12.08.2002

Berichtsjahr(J)	Überschreitungsdauer der Abflüsse in Tagen					Reihe(R): 2006-2010					
m³/s	Tage(J)	Tage(R)	m³/s	Tage(J)	Tage(R)	m³/s	Tage(J)	Tage(R)	m³/s	Tage(J)	Tage(R)
10000			**500**			**20.0**	56	110.2	**1.00**		
8000			**350**			**16.0**	89	142.0	**0.80**		
6000			**250**			**12.0**	140	186.6	**0.60**		
4000			**180**		0.6	**9.00**	185	227.4	**0.40**		
3000			**140**	1	1.6	**7.00**	228	265.8	**0.30**		
2000			**100**	2	3.8	**5.00**	298	313.6	**0.20**		
1600			**80.0**	4	4.6	**3.50**	342	354.2	**0.10**		
1200			**60.0**	6	13.4	**2.50**	365	364.4	**0.06**		
900			**40.0**	10	32.6	**1.80**		365.2	**0.03**		
700			**30.0**	26	60.4	**1.40**			**0.00**		

Niederwasserextremwerte beeinflusst
Im Jän nach ergänzten Wasserständen ermittelt
Im Jän durch Eis beeinflusst

Nr. 179 Torren
Torrener Bach

Mst.Nr. 203315 Art: Schreibpegel Einzugsgebiet: 65.5 km²

Monat	I	II	III	IV	V	VI	VII	VIII	IX	X	XI	XII
Tag	Tägliche Abflüsse 2011 in m³/s											
1.	0.68	0.74	0.52	2.34	3.32	4.81	4.70	2.29	1.03	1.00	1.10	0.57
2.	0.68	0.74	0.52	3.83	3.01	4.41	4.15	1.97	0.98	0.88	0.97	0.57
3.	0.68	0.74	0.56	4.53	5.88	4.03	3.39	1.95	0.88	0.80	0.96	0.53
4.	0.68	0.74	0.56	5.97	4.09	4.61	3.13	6.77	0.80	0.75	0.88	0.48
5.	0.63	0.74	0.52	5.48	2.97	3.75	3.74	4.92	3.21	0.73	0.85	0.52
6.	0.57	0.72	0.52	3.40	2.74	2.90	3.79	2.80	5.39	0.70	0.81	0.52
7.	0.52	0.68	0.52	5.48	3.29	2.60	2.98	2.67	2.23	2.48	0.81	0.52
8.	0.54	0.68	0.52	10.7	3.88	2.37	2.66	8.40	1.70	2.32	0.81	0.52
9.	0.57	0.68	0.52	8.68	4.00	5.93	2.39	11.0	4.48	2.21	0.81	0.52
10.	0.57	0.68	0.52	6.81	3.68	3.54	2.34	7.64	3.48	10.5	0.81	0.52
11.	0.57	0.68	0.52	5.12	4.41	3.20	3.15	5.30	2.23	15.0	0.72	0.52
12.	0.57	0.75	0.52	4.63	4.58	5.89	2.36	3.57	1.75	10.1	0.68	0.52
13.	6.71	0.81	0.52	4.50	6.35	3.83	2.46	2.88	1.59	8.24	0.68	0.52
14.	11.5	0.81	0.52	3.23	5.10	3.31	8.29	2.28	1.36	6.88	0.68	0.52
15.	5.37	0.81	0.52	2.63	7.55	2.84	4.37	4.51	1.20	4.46	0.68	0.52
16.	3.14	0.81	0.59	2.18	6.36	2.50	2.83	4.64	1.06	3.39	0.61	0.47
17.	2.64	0.81	0.68	2.04	5.13	3.27	2.50	2.96	0.95	2.89	0.57	0.40
18.	2.24	0.81	0.89	1.94	7.32	5.57	3.16	2.41	0.99	2.54	0.62	0.40
19.	2.03	0.81	1.15	1.98	7.02	10.0	2.39	2.19	2.86	2.20	0.62	0.40
20.	1.87	0.81	1.23	2.86	6.14	5.74	8.75	1.94	3.77	2.21	0.62	0.40
21.	1.58	0.74	1.27	3.67	7.09	5.03	10.8	1.87	5.64	1.99	0.58	0.49
22.	1.34	0.68	1.21	5.24	6.90	3.92	6.79	1.59	5.48	1.60	0.57	0.57
23.	1.34	0.68	1.04	5.73	7.64	8.36	5.55	1.46	3.36	1.59	0.57	0.57
24.	1.25	0.68	1.04	5.48	6.02	8.82	7.82	1.23	2.33	1.41	0.57	0.50
25.	1.23	0.68	1.04	5.57	5.64	5.51	5.59	1.21	2.02	1.29	0.57	0.44
26.	1.17	0.68	1.04	5.11	4.94	4.35	3.89	1.15	1.68	1.17	0.57	0.44
27.	1.04	0.62	1.05	4.03	7.50	4.28	3.11	1.33	1.59	1.33	0.57	0.49
28.	1.04	0.54	1.47	3.58	11.3	3.32	2.50	2.03	1.26	1.34	0.57	0.52
29.	1.04		1.62	3.52	7.50	2.96	2.39	1.60	1.22	1.34	0.57	0.52
30.	0.89		1.64	3.64	5.97	7.56	2.50	1.24	1.06	1.27	0.57	0.52
31.	0.88		1.76		4.96		3.04	1.09		1.13		0.52
	Extremwerte in m³/s											
am	06.	28.	03.	01.	05.	07.	13.	26.	05.	05.	11.	16.
NQ	0.52	0.28	0.52	1.80	2.73	2.20	1.88	1.04	0.68	0.62	0.48	0.40
HQ	14.8	0.88	2.09	11.1	14.2	13.5	17.0	15.8	8.92	22.2	1.13	0.62
am	14.	01.	31.	08.	27.	18.	21.	08.	05.	10.	01.	27.
	Monatsmittel in m³/s(MQ),l/s.km²(Mq) bzw.Monatssummen in mm (h_A)											
MQ	1.79	0.73	0.86	4.46	5.56	4.64	4.11	3.19	2.25	3.09	0.70	0.50
Mq	27.4	11.1	13.1	68.2	84.8	70.8	62.8	48.7	34.4	47.1	10.7	7.66
h_A	73	27	35	177	227	184	168	130	89	126	28	20

Reihe: 2006-2010	Mittlere Monatsmittel in m³/s (MQ),l/s.km²(Mq) bzw. -summen in mm (h_A)											
MQ	0.83	0.65	1.20	4.18	8.97	8.04	4.95	4.52	4.11	1.77	1.86	1.06
Mq	12.6	9.97	18.2	63.8	137	123	75.6	69.0	62.7	27.1	28.3	16.2
h_A	34	24	49	165	367	318	203	185	163	72	73	42
Reihe: 1961-2011	**Mittlere Monatsmittel mit Extremwerten in m³/s**											
NQ	0.18	0.22	0.27	0.40	0.73	1.48	0.72	0.48	0.33	0.22	0.29	0.24
NQ_T	0.18	0.25	0.28	0.42	0.75	1.80	0.84	0.53	0.33	0.22	0.29	0.24
MNQ_T	0.52	0.51	0.60	1.35	3.86	4.40	2.70	1.54	1.33	0.88	0.80	0.61
NMQ	0.27	0.30	0.32	0.95	3.49	3.99	2.46	1.48	0.58	0.38	0.37	0.30
MQ	0.72	0.65	1.24	3.43	8.32	8.47	5.98	4.40	3.29	1.87	1.36	1.02
HMQ	1.94	1.33	3.27	6.49	13.0	15.9	12.6	8.92	8.40	4.30	3.76	4.48
MHQ	1.78	1.12	4.05	9.16	16.0	19.2	19.0	19.4	11.6	6.57	4.02	3.91
HQ	14.8	3.36	22.8	16.9	28.4	51.3	69.7	91.6	43.9	26.6	20.5	39.4

Jahreswerte in m³/s (Q),l/s.km²(Mq), mm (h_J)

	Berichtsjahr			Reihe: 2006 - 2010			Reihe: 1961 - 2011		
NQ	0.28	28.02.		0.28	11.03.2006		0.18	03.01.1976	
NQ_T	0.40	17.12.					0.18	01.01.1976	
$MJNQ_T$							0.43		
NJMQ							1.98		1972
MQ,Mq,h_A	2.67	40.7	1285	3.54	54.1	1707	3.41	52.0	1641
HJMQ							4.85		1970
MJHQ							30.1		
HQ	22.2	10.10.		51.3	03.06.2010		91.6	12.08.2002	

NNQ seit 1961: 0.18 03.01.1976 **HHQ seit** 1961: 91.6 12.08.2002

Berichtsjahr(J)	Überschreitungsdauer der Abflüsse in Tagen					Reihe(R): 2006-2010					
m³/s	Tage(J)	Tage(R)	m³/s	Tage(J)	Tage(R)	m³/s	Tage(J)	Tage(R)	m³/s	Tage(J)	Tage(R)
10000			**500**			**20.0**		1.0	**1.00**	235	271.8
8000			**350**			**16.0**		4.2	**0.80**	262	299.6
6000			**250**			**12.0**	1	13.0	**0.60**	299	331.6
4000			**180**			**9.00**	9	36.2	**0.40**	365	365.0
3000			**140**			**7.00**	26	59.4	**0.30**		365.2
2000			**100**			**5.00**	63	90.0	**0.20**		
1600			**80.0**			**3.50**	103	122.8	**0.10**		
1200			**60.0**			**2.50**	146	151.4	**0.06**		
900			**40.0**			**1.80**	180	198.0	**0.03**		
700			**30.0**		0.2	**1.40**	196	228.6	**0.00**		

Abfluss durch Karstgebiet beeinflusst
Im Jun,Jul nach ergänzten Wasserständen ermittelt

Abflüsse

Nr. 180 Golling Salzach

Mst.Nr. 203323 Art: Schreibpegel Einzugsgebiet: 3555.7 km²

Zuleitungen aus: 76.1 km² **Ableitungen aus:** 30.7 km² **E(wirksam):** 3601.1 km²

Monat	I	II	III	IV	V	VI	VII	VIII	IX	X	XI	XII
Tag	Tägliche Abflüsse 2011 in m³/s											
1.	52.4	68.5	65.0	92.8	71.0	203	191	140	119	101	92.7	50.3
2.	56.8	66.4	65.2	91.3	86.6	180	168	131	114	85.2	93.5	54.3
3.	66.0	65.0	66.1	96.1	95.5	176	138	143	105	92.3	86.8	43.0
4.	63.2	53.8	65.5	116	86.5	177	135	245	106	92.3	86.5	41.2
5.	59.9	56.9	59.6	111	77.1	170	138	172	167	86.9	82.9	46.9
6.	58.2	50.7	47.3	92.8	74.5	181	138	187	163	92.8	76.7	53.8
7.	59.1	59.6	59.5	104	78.2	172	144	159	121	167	89.8	52.6
8.	55.0	60.5	56.5	162	84.6	182	146	292	110	151	84.3	44.7
9.	59.4	60.6	56.9	136	91.3	229	144	471	162	138	80.9	42.1
10.	58.3	67.5	55.1	114	102	180	137	301	122	301	84.7	44.5
11.	57.1	63.3	62.2	106	109	186	183	227	103	408	78.1	44.8
12.	60.8	88.8	63.1	116	116	194	152	181	107	273	73.5	45.6
13.	183	75.8	64.1	114	135	170	142	159	106	247	70.0	50.6
14.	301	76.0	68.3	106	125	205	187	143	97.4	206	84.0	44.6
15.	173	81.3	76.3	101	196	186	159	204	103	160	79.8	49.0
16.	123	76.7	78.8	86.1	157	184	148	201	97.0	138	74.8	48.4
17.	104	73.2	91.8	79.6	126	195	121	175	84.8	135	80.0	47.3
18.	100	69.6	123	91.4	154	214	158	163	129	129	75.1	52.2
19.	89.2	60.2	104	95.0	145	302	152	164	233	124	73.5	46.2
20.	95.5	58.1	69.6	86.7	143	226	194	168	206	140	63.5	46.3
21.	79.4	69.5	64.6	96.6	151	202	266	146	213	129	62.5	48.6
22.	76.4	70.9	67.8	95.6	154	195	195	149	222	117	69.2	48.5
23.	65.3	66.6	68.6	99.6	185	296	167	149	190	107	61.9	52.3
24.	76.7	51.5	67.2	92.7	168	337	265	142	168	112	58.4	44.8
25.	82.2	63.4	78.5	101	168	245	228	138	149	109	55.1	49.4
26.	69.3	60.3	63.2	105	169	239	178	133	141	127	51.8	40.0
27.	73.6	53.3	82.3	92.2	240	228	158	143	139	113	46.0	40.6
28.	77.2	67.1	88.7	86.4	335	204	165	136	124	108	54.3	48.6
29.	59.7		82.0	80.9	216	192	167	117	117	99.6	50.5	46.6
30.	47.5		77.1	83.2	208	205	155	112	109	95.8	51.2	49.3
31.	71.3		78.7		202		138	110		91.0		43.7
	Extremwerte in m³/s											
am	30.	24.	06.	29.	01.	13.	17.	30.	30.	30.	27.	14.
NQ	33.1	32.3	33.1	53.8	51.7	150	86.1	79.2	39.1	36.9	29.1	28.8
HQ	352	126	158	203	446	435	341	660	267	597	128	110
am	14.	12.	18.	07.	27.	24.	21.	09.	22.	10.	01.	06.
	Monatsmittel in m³/s(MQ),l/s.km²(Mq) bzw.Monatssummen in mm (h_A)											
MQ	85.6	65.5	71.5	101	144	209	166	178	138	144	72.4	47.1
Mq	23.8	18.2	19.9	28.1	39.9	57.9	46.2	49.3	38.2	40.1	20.1	13.1
h_A	64	44	53	73	107	150	124	132	99	107	52	34

Reihe: 2006-2010	Mittlere Monatsmittel in m³/s (MQ),l/s.km²(Mq) bzw. -summen in mm (h_A)											
MQ	64.0	60.3	81.6	150	236	259	216	191	176	103	95.4	73.2
Mq	17.8	16.8	22.7	41.7	65.5	71.9	60.1	53.2	49.0	28.5	26.5	20.3
h_A	48	41	61	108	176	186	161	142	127	76	69	53
Reihe: 1951-2011	**Mittlere Monatsmittel mit Extremwerten in m³/s**											
NQ	23.4	19.9	20.4	32.9	45.4	73.6	65.1	49.8	35.3	26.8	25.0	19.2
NQ_T	29.9	30.5	28.2	47.8	63.0	108	112	94.2	54.4	35.0	33.7	30.7
MNQ_T	49.3	47.9	52.8	86.6	139	173	163	135	101	73.7	63.8	52.7
NMQ	38.4	38.7	46.0	66.7	129	171	146	120	74.9	61.5	44.9	41.6
MQ	62.7	62.0	87.3	140	227	257	235	200	148	105	84.6	70.8
HMQ	93.1	86.4	164	226	375	484	401	369	252	179	158	115
MHQ	133	123	219	291	428	508	544	503	344	238	185	171
HQ	352	263	642	455	780	988	1157	1380	784	673	724	900

Jahreswerte in m³/s (Q),l/s.km²(Mq), mm (h_J)												
	Berichtsjahr			Reihe: 2006 - 2010			Reihe: 1951 - 2011					
NQ	28.8	14.12.		30.0	20.01.2010		19.2	20.12.1975				
NQ_T	40.0	26.12.					28.2	19.03.1973				
$MJNQ_T$							42.6					
NJMQ							98.7		1971			
MQ,Mq,h_A	119	33.0	1040	143	39.7	1253	140	39.0	1229			
HJMQ							184		1965			
MJHQ							701					
HQ	660	09.08.		824	18.07.2009		1380	13.08.1959				
NNQ seit 1951:	19.2	20.12.1975		**HHQ seit** 1951:	1380	13.08.1959						

Berichtsjahr(J)	Überschreitungsdauer der Abflüsse in Tagen											Reihe(R): 2006-2010
m³/s	Tage(J)	Tage(R)	m³/s	Tage(J)	Tage(R)	m³/s	Tage(J)	Tage(R)	m³/s	Tage(J)	Tage(R)	
10000			500		1.0	20.0			1.00			
8000			350	2	11.6	16.0			0.80			
6000			250	13	43.6	12.0			0.60			
4000			180	61	101.4	9.00			0.40			
3000			140	118	151.4	7.00			0.30			
2000			100	185	204.8	5.00			0.20			
1600			80.0	237	256.2	3.50			0.10			
1200			60.0	303	323.2	2.50			0.06			
900			40.0	365	365.2	1.80			0.03			
700			30.0			1.40			0.00			

siehe Tabelle Überleitungen u. Speicherungen d. Berichtsjahrs
Im Nov,Dez nach ergänzten Wasserständen ermittelt

Nr. 184 Adnet Almbach

Mst.Nr. 203349 Art: Schreibpegel Einzugsgebiet: 180.0 km²

Monat	I	II	III	IV	V	VI	VII	VIII	IX	X	XI	XII
Tag	Tägliche Abflüsse 2011 in m³/s											
1.	3.40	5.94	8.83	10.4	2.36	11.4	4.01	9.84	2.36	2.56	2.43	6.01
2.	3.56	5.87	7.76	12.2	2.38	8.19	4.30	3.95	2.46	2.52	2.52	2.59
3.	3.76	4.66	11.5	8.87	2.39	9.30	3.98	3.27	2.49	2.51	3.36	2.51
4.	3.33	3.64	7.73	11.5	2.36	4.83	4.89	3.31	2.47	2.41	2.80	2.48
5.	3.19	3.56	3.61	11.2	2.38	5.16	3.97	3.88	2.41	2.42	2.39	2.46
6.	2.78	3.60	2.48	9.55	2.37	8.35	4.37	5.21	2.73	2.35	2.32	2.46
7.	2.59	3.73	2.54	8.11	2.34	3.65	7.76	4.03	2.49	2.90	2.42	3.49
8.	2.74	3.90	4.46	8.71	2.31	4.07	9.14	4.94	2.40	4.63	2.44	3.39
9.	3.18	3.79	3.21	6.53	2.24	2.94	3.91	8.53	2.48	8.74	5.39	3.90
10.	4.87	3.44	2.87	4.75	2.31	2.94	4.16	13.4	3.60	38.2	5.28	2.73
11.	6.19	3.90	2.20	10.4	4.87	2.49	7.91	16.0	4.00	35.3	2.47	2.42
12.	6.52	6.52	2.23	11.4	3.08	2.57	8.37	15.1	3.00	15.1	2.50	2.45
13.	54.7	6.88	2.38	12.0	2.37	4.48	5.10	12.2	2.52	11.4	2.43	2.90
14.	128	6.67	3.55	12.9	2.61	3.64	3.85	4.14	2.57	9.39	3.26	3.39
15.	29.4	5.78	3.28	12.0	2.83	2.59	4.88	11.3	3.43	4.93	3.24	3.12
16.	14.3	4.23	3.27	7.27	6.06	2.55	3.60	10.6	2.95	4.13	4.08	3.20
17.	15.2	5.70	5.70	4.43	5.41	2.83	2.76	7.99	2.62	9.10	2.47	3.39
18.	16.1	4.51	8.80	3.03	4.41	3.45	3.07	9.67	2.57	4.22	2.37	3.44
19.	15.9	3.78	7.73	3.22	3.60	4.52	5.75	9.65	3.17	7.56	2.32	3.02
20.	9.54	3.50	3.38	2.80	3.97	4.53	15.2	9.95	4.26	6.42	2.33	2.80
21.	5.81	7.81	3.35	2.76	3.36	4.58	33.6	4.07	4.21	3.90	2.33	2.51
22.	5.80	9.92	4.16	2.85	3.07	4.44	26.1	3.79	4.04	5.30	2.37	2.48
23.	5.80	6.13	3.34	2.81	4.06	6.29	19.0	2.84	3.98	3.28	2.35	7.14
24.	4.26	3.79	4.95	2.72	2.54	4.62	13.6	2.55	3.47	3.43	2.30	4.05
25.	4.02	3.82	7.53	2.67	4.63	4.58	15.0	2.57	3.37	2.91	2.35	3.92
26.	4.14	3.34	5.61	2.57	3.08	4.79	16.5	2.57	2.73	2.80	2.28	3.86
27.	5.10	3.34	5.47	2.57	3.55	4.65	14.7	2.60	2.57	3.42	2.31	3.88
28.	6.04	7.03	7.86	2.57	5.74	6.59	13.9	2.64	2.57	3.89	2.48	10.6
29.	6.01		12.8	2.43	4.74	5.67	11.7	2.65	2.54	2.57	2.70	5.10
30.	5.97		10.4	2.30	5.30	5.14	3.93	2.57	2.56	2.68	3.03	3.88
31.	5.97		5.70		17.5		3.91	2.46		2.40		3.98
	Extremwerte in m³/s											
am	07.	28.	10.	27.	13.	17.	18.	23.	08.	06.	05.	07.
NQ	2.24	2.04	1.83	2.24	2.09	2.24	2.32	2.09	2.09	2.09	1.49	1.49
HQ	201	21.3	20.5	19.6	41.5	47.7	61.5	22.4	28.7	75.2	49.0	51.0
am	14.	21.	03.	04.	31.	03.	20.	09.	15.	10.	09.	28.
	Monatsmittel in m³/s(MQ),l/s.km²(Mq) bzw.Monatssummen in mm (h_A)											
MQ	12.5	4.96	5.44	6.58	3.88	4.86	9.12	6.39	2.97	6.85	2.78	3.66
Mq	69.6	27.5	30.2	36.6	21.5	27.0	50.7	35.5	16.5	38.1	15.4	20.4
h_A	186	67	81	95	58	70	136	95	43	102	40	53

Reihe: 2006-2010	Mittlere Monatsmittel in m³/s (MQ),l/s.km²(Mq) bzw. -summen in mm (h_A)											
MQ	5.05	4.48	11.2	16.8	11.4	12.6	7.51	9.31	11.8	5.22	7.17	6.79
Mq	28.1	24.9	62.3	93.1	63.1	69.8	41.7	51.7	65.3	29.0	39.8	37.7
h_A	75	60	167	241	169	181	112	139	169	78	103	98
Reihe: 1961-2011	**Mittlere Monatsmittel mit Extremwerten in m³/s**											
NQ	0.70	1.04	1.83	1.99	1.20	1.87	1.21	1.21	1.60	1.34	1.07	0.93
NQ_T	0.94	1.38	1.63	2.02	1.85	2.09	1.67	1.68	1.88	1.60	1.12	0.94
MNQ_T	2.99	3.25	3.96	5.01	4.95	4.45	3.92	3.51	3.13	3.02	3.03	2.97
NMQ	1.47	1.82	4.06	3.82	3.59	3.28	2.48	2.78	2.53	1.90	2.42	2.54
MQ	5.82	6.35	10.5	12.5	11.3	9.68	8.92	8.08	7.43	5.89	6.40	6.47
HMQ	12.5	13.8	21.1	28.1	29.5	20.7	20.1	23.7	27.7	13.5	18.3	19.5
MHQ	37.7	38.7	48.4	48.9	60.9	58.0	58.9	62.1	44.0	36.5	46.6	41.1
HQ	201	271	172	101	150	260	230	317	192	120	255	198

Jahreswerte in m³/s (Q),l/s.km²(Mq), mm (h_J)												
	Berichtsjahr			Reihe: 2006 - 2010			Reihe: 1961 - 2011					
NQ	1.49	05.11.		1.80	11.10.2010		0.70	25.01.1982				
NQ_T	2.20	11.03.					0.94	25.12.1981				
$MJNQ_T$							2.14					
NJMQ							5.56		1986			
MQ,Mq,h_A	5.86	32.5	1026	9.26	51.5	1623	8.29	46.0	1452			
HJMQ							11.4		1970			
MJHQ							137					
HQ	201	14.01.		260	03.06.2010		317	12.08.2002				
NNQ seit 1961:	0.70	25.01.1982		**HHQ seit** 1961:	317	12.08.2002						

Berichtsjahr(J)	Überschreitungsdauer der Abflüsse in Tagen											Reihe(R): 2006-2010
m³/s	Tage(J)	Tage(R)	m³/s	Tage(J)	Tage(R)	m³/s	Tage(J)	Tage(R)	m³/s	Tage(J)	Tage(R)	
10000			500			20.0	7	37.0	1.00			
8000			350			16.0	12	52.6	0.80			
6000			250			12.0	29	74.4	0.60			
4000			180			9.00	53	99.8	0.40			
3000			140			7.00	76	123.8	0.30			
2000			100	1	0.8	5.00	117	201.6	0.20			
1600			80.0	1	1.0	3.50	204	318.4	0.10			
1200			60.0	1	2.0	2.50	309	363.8	0.06			
900			40.0	2	4.8	1.80	365	365.2	0.03			
700			30.0	5	14.8	1.40			0.00			

siehe Tabelle Überleitungen u. Speicherungen d. Berichtsjahrs
durch Kraftwerksbetrieb beeinflusst
Im Jän,Feb,Mrz,Apr,Jun,Jul,Aug,Sep nach erg.Wasserständen erm.

Nr. 185 St.Leonhard (Summenpegel) Berchtesgad.Ache m.Almk.

Mst.Nr. 203364 Art: Lattenpegel Einzugsgebiet: 428.2 km²

Monat	I	II	III	IV	V	VI	VII	VIII	IX	X	XI	XII
Tag	Tägliche Abflüsse 2011 in m³/s											
1.	5.88	7.79	6.34	10.9	13.1	14.8	28.1	15.0	8.76	8.69	7.96	4.26
2.	5.82	7.34	6.07	14.5	13.3	15.9	22.5	13.2	8.59	8.41	7.78	4.18
3.	5.69	6.54	5.86	13.9	20.0	17.6	17.6	14.0	7.56	8.32	7.53	4.18
4.	5.38	6.31	5.69	15.6	15.1	16.4	16.0	27.4	7.81	8.09	7.38	3.97
5.	5.25	6.50	5.49	15.8	9.92	16.1	16.0	23.9	24.2	8.03	7.15	4.36
6.	5.22	6.54	5.28	11.0	9.76	14.3	15.9	21.2	25.5	8.17	7.00	4.28
7.	5.55	6.93	4.96	10.9	10.3	13.6	14.9	20.8	11.7	26.2	6.76	5.55
8.	6.05	6.98	4.72	28.7	15.8	13.1	11.7	42.5	10.7	23.0	6.25	6.80
9.	6.10	7.13	4.76	26.3	14.5	19.5	10.9	55.1	26.2	21.4	6.15	5.16
10.	6.04	7.20	4.87	23.1	13.7	13.2	11.0	28.3	16.2	76.5	6.04	4.83
11.	6.01	7.16	4.98	14.8	14.0	14.9	16.7	25.5	11.4	88.7	5.96	4.88
12.	6.03	14.2	4.90	12.3	17.6	19.9	10.3	18.0	11.2	36.0	5.93	4.85
13.	63.3	11.5	5.13	13.0	22.0	14.9	9.14	15.8	8.83	27.5	5.87	5.90
14.	72.9	9.76	5.27	12.7	19.5	17.1	23.3	13.6	8.89	25.9	5.85	5.02
15.	28.8	8.04	5.09	12.0	39.9	15.8	17.5	20.2	8.51	17.8	5.63	5.40
16.	19.6	7.54	5.47	11.4	21.0	13.0	12.0	17.6	7.82	16.1	5.42	5.26
17.	13.0	7.27	6.47	9.87	15.9	21.5	11.7	13.1	7.71	14.1	5.36	6.16
18.	11.1	7.08	15.6	9.92	19.3	26.9	14.5	12.3	15.1	13.5	5.28	5.26
19.	10.7	7.03	11.4	10.4	21.0	41.7	14.0	12.2	31.7	12.7	5.19	4.82
20.	10.9	6.93	8.35	11.3	19.9	21.9	28.8	11.4	20.4	12.6	5.17	4.45
21.	9.96	6.79	7.63	14.0	24.0	24.4	73.5	10.8	21.1	11.1	4.95	4.74
22.	8.25	6.68	7.08	19.8	24.9	20.3	27.9	9.88	23.7	10.5	4.80	4.80
23.	7.96	6.54	6.88	17.7	26.9	36.2	24.2	9.36	13.7	10.3	4.65	7.57
24.	7.83	6.59	6.86	16.4	20.4	43.9	36.1	9.31	11.7	9.46	4.66	8.01
25.	7.66	6.50	7.15	15.9	21.5	21.2	28.1	9.35	10.8	9.34	4.56	7.67
26.	7.65	6.34	7.18	14.7	20.3	28.6	19.2	8.91	9.46	9.38	4.50	9.50
27.	7.50	6.41	9.83	14.1	47.1	22.8	16.6	12.5	9.11	10.1	4.41	7.03
28.	7.29	6.42	10.9	11.7	59.3	15.1	16.3	12.9	9.01	10.3	4.32	6.97
29.	7.12		9.21	11.4	25.5	14.1	20.0	10.3	8.83	9.65	4.32	6.81
30.	6.97		8.83	12.1	20.0	47.9	18.8	9.03	8.78	9.15	4.30	6.73
31.	7.12		8.77		20.3		19.0	8.74		8.72		6.58
	Extremwerte in m³/s											
am	06.	03.	15.	06.	06.	16.	10.	17.	03.	04.	27.	20.
NQ	5.16	5.86	2.92	8.71	7.63	9.18	7.69	7.08	4.98	7.37	3.40	2.89
HQ	126	19.7	20.8	31.8	91.1	64.8	127	87.9	55.0	143	8.30	11.5
am	13.	12.	18.	08.	28.	30.	21.	09.	05.	10.	01.	25.
	Monatsmittel in m³/s(MQ),l/s.km²(Mq) bzw.Monatssummen in mm (h_A)											
MQ	12.4	7.43	7.00	14.5	21.2	21.2	20.1	17.2	13.5	18.4	5.70	5.68
Mq	29.0	17.4	16.3	34.0	49.4	49.5	46.9	40.1	31.5	42.9	13.3	13.3
h_A	78	42	44	88	132	128	126	107	82	115	35	34
Reihe: 2006-2010	Mittlere Monatsmittel in m³/s (MQ),l/s.km²(Mq) bzw. -summen in mm (h_A)											
MQ	7.42	6.88	12.8	21.2	33.1	34.0	24.9	24.3	22.8	11.5	11.8	9.48
Mq	17.3	16.1	29.9	49.5	77.3	79.4	58.2	56.7	53.2	26.8	27.6	22.1
h_A	46	39	80	128	207	206	156	152	138	72	71	57
Reihe: 1966-2011	Mittlere Monatsmittel mit Extremwerten in m³/s											
NQ	1.78	0.62	2.92	3.20	3.09	5.64	1.91	4.78	3.10	2.40	2.68	0.66
NQ_T	4.02	3.86	4.71	5.82	7.15	9.50	7.14	5.86	4.02	5.11	4.30	3.97
MNQ_T	6.14	6.34	7.33	10.9	16.5	19.0	14.5	11.2	9.31	7.71	6.98	6.52
NMQ	5.27	4.58	5.32	8.29	20.8	19.0	13.0	9.17	8.07	6.79	5.70	5.31
MQ	8.77	8.70	12.8	19.0	31.5	34.1	29.0	23.4	18.7	12.7	10.5	9.85
HMQ	18.1	15.8	26.6	31.0	53.1	52.7	56.9	48.4	41.8	24.1	23.7	23.3
MHQ	29.1	24.9	41.2	45.6	74.4	97.4	108	104	71.1	42.0	31.8	34.7
HQ	126	116	165	94.1	157	276	276	369	155	143	123	183

Jahreswerte in m³/s (Q),l/s.km²(Mq), mm (h_A)

	Berichtsjahr			Reihe: 2006 - 2010			Reihe: 1966 - 2011		
NQ	2.89	20.12.		0.62	15.02.2010		0.62	15.02.2010	
NQ_T	3.97	04.12.					3.86	20.02.2009	
$MJNQ_T$							5.29		
NJMQ							13.1		1969
MQ,Mq,h_A	13.7	32.1	1012	18.5	43.2	1362	18.3	42.7	1347
HJMQ							24.1		1970
MJHQ							154		
HQ	143	10.10.		236	07.08.2006		369	12.08.2002	

NNQ seit 1965: 0.62 15.02.2010 **HHQ seit** 1965: 369 12.08.2002

Berichtsjahr(J) Überschreitungsdauer der Abflüsse in Tagen Reihe(R): 2006-2010

m³/s	Tage(J)	Tage(R)	m³/s	Tage(J)	Tage(R)	m³/s	Tage(J)	Tage(R)	m³/s	Tage(J)	Tage(R)
10000			500			20.0	68	116.6	1.00		
8000			350			16.0	97	157.8	0.80		
6000			250			12.0	155	206.4	0.60		
4000			180			9.00	212	264.0	0.40		
3000			140		0.4	7.00	268	315.8	0.30		
2000			100		1.8	5.00	336	354.6	0.20		
1600			80.0	1	3.2	3.50	365	365.2	0.10		
1200			60.0	5	7.4	2.50			0.06		
900			40.0	12	26.0	1.80			0.03		
700			30.0	17	58.8	1.40			0.00		

geteiltes Profil, Q einschl. Nebengerinne

Nr. 186 Salzburg Salzach

Mst.Nr. 203398 Art: Schreibpegel Einzugsgebiet: 4425.7 km²

Zuleitungen aus: 76.1 km² **Ableitungen aus:** 30.7 km² **E(wirksam):** 4471.1 km²

Monat	I	II	III	IV	V	VI	VII	VIII	IX	X	XI	XII
Tag	Tägliche Abflüsse 2011 in m³/s											
1.	70.0	98.5	82.9	129	91.0	239	234	170	140	114	102	68.2
2.	72.0	88.1	84.5	135	101	215	202	155	138	99.5	102	63.0
3.	80.7	86.1	84.9	134	118	214	171	155	130	103	95.4	58.6
4.	77.8	74.6	85.8	153	109	210	159	279	127	103	98.9	56.5
5.	68.3	76.7	76.0	160	92.9	202	170	208	196	102	92.6	56.1
6.	66.7	71.8	60.4	127	90.7	214	171	220	214	108	92.3	61.9
7.	68.8	80.7	69.3	124	91.3	196	171	190	149	211	96.9	70.4
8.	65.5	87.7	69.7	206	107	203	174	317	138	199	97.3	67.9
9.	70.5	82.1	66.4	173	110	261	165	591	202	190	95.2	57.8
10.	67.3	87.3	67.0	143	118	203	157	357	155	438	101	60.7
11.	67.3	83.4	70.0	135	132	208	202	294	126	587	91.3	55.3
12.	71.2	137	70.1	140	140	227	176	233	127	335	85.4	59.4
13.	374	114	73.4	143	161	197	161	223	126	299	85.2	65.4
14.	634	106	80.2	132	149	232	220	185	116	258	93.2	61.3
15.	262	104	84.9	130	249	212	186	259	120	193	94.1	60.8
16.	180	97.6	87.6	104	201	205	168	265	110	164	89.5	58.2
17.	148	95.7	102	97.5	155	232	142	223	100	165	89.2	63.1
18.	143	89.8	165	107	182	246	174	209	139	154	86.1	61.9
19.	134	80.0	137	113	178	381	176	209	266	150	83.1	57.1
20.	130	75.2	87.6	106	174	262	231	212	232	158	70.8	57.4
21.	113	88.5	84.0	113	185	236	405	182	228	144	72.9	57.5
22.	100	93.1	79.7	117	188	227	271	178	248	132	75.0	56.9
23.	91.4	82.8	81.3	124	224	348	222	178	204	118	74.5	84.9
24.	95.8	71.1	81.5	114	196	425	310	169	184	123	71.2	70.2
25.	101	75.7	97.2	120	199	273	284	164	163	117	67.9	67.8
26.	90.3	75.0	82.6	128	196	276	224	160	152	132	65.3	58.8
27.	97.6	67.2	103	111	294	259	197	167	149	128	61.7	53.4
28.	96.6	85.2	119	105	462	229	198	172	137	118	64.6	70.6
29.	85.6		118	95.8	256	213	204	141	130	112	65.9	58.4
30.	71.3		105	97.9	242	261	185	139	120	106	61.8	62.9
31.	90.8		102		250		168	133		98.1		56.2
	Extremwerte in m³/s											
am	10.	24.	08.	29.	07.	13.	17.	31.	17.	31.	27.	19.
NQ	46.4	52.5	48.4	56.5	57.9	175	79.9	70.1	63.9	65.4	41.8	34.7
HQ	873	218	239	250	712	592	526	814	297	907	154	127
am	14.	12.	18.	08.	28.	23.	21.	09.	19.	10.	09.	28.
	Monatsmittel in m³/s(MQ),l/s.km²(Mq) bzw.Monatssummen in mm (h_A)											
MQ	125	87.7	89.0	127	176	244	203	217	159	176	84.1	61.9
Mq	28.0	19.6	19.9	28.5	39.3	54.5	45.3	48.6	35.5	39.4	18.8	13.8
h_A	75	47	53	74	105	141	121	130	92	106	49	36
Reihe: 2006-2010	Mittlere Monatsmittel in m³/s (MQ),l/s.km²(Mq) bzw. -summen in mm (h_A)											
MQ	79.6	76.4	117	203	296	326	262	238	223	125	119	96.5
Mq	17.8	17.1	26.2	45.4	66.1	72.9	58.5	53.3	49.9	27.9	26.7	21.6
h_A	48	41	70	118	177	189	157	143	129	75	69	56
Reihe: 1951-2011	Mittlere Monatsmittel mit Extremwerten in m³/s											
NQ	21.6	12.5	22.7	29.8	56.0	86.6	42.9	46.3	27.4	27.4	25.4	20.2
NQ_T	35.3	34.4	35.8	62.0	90.7	128	124	104	67.1	48.5	51.0	40.0
MNQ_T	63.8	64.1	71.5	113	177	217	195	160	120	90.7	80.5	69.2
NMQ	49.7	43.9	66.1	82.4	173	211	175	137	97.2	78.2	63.3	48.5
MQ	83.4	83.3	120	182	283	316	287	242	181	131	109	95.4
HMQ	135	125	223	287	460	609	509	452	346	227	227	167
MHQ	208	187	310	388	558	698	724	683	454	310	261	263
HQ	873	590	1100	1017	1036	1708	1600	2289	1124	972	1120	1376

Jahreswerte in m³/s (Q),l/s.km²(Mq), mm (h_A)

	Berichtsjahr			Reihe: 2006 - 2010			Reihe: 1951 - 2011		
NQ	34.7	19.12.		35.4	01.02.2006		12.5	03.02.1976	
NQ_T	53.4	27.12.					34.4	11.02.1963	
$MJNQ_T$							55.7		
NJMQ							127		1971
MQ,Mq,h_A	146	32.7	1031	182	40.6	1280	177	39.5	1245
HJMQ							233		1965
MJHQ							1021		
HQ	907	10.10.		1708	03.06.2010		2289	12.08.2002	

NNQ seit 1951: 12.5 03.02.1976 **HHQ seit** 1951: 2289 12.08.2002

Berichtsjahr(J) Überschreitungsdauer der Abflüsse in Tagen Reihe(R): 2006-2010

m³/s	Tage(J)	Tage(R)	m³/s	Tage(J)	Tage(R)	m³/s	Tage(J)	Tage(R)	m³/s	Tage(J)	Tage(R)
10000			500	3	6.4	20.0			1.00		
8000			350	10	31.2	16.0			0.80		
6000			250	33	80.4	12.0			0.60		
4000			180	101	144.4	9.00			0.40		
3000			140	154	190.6	7.00			0.30		
2000			100	231	261.0	5.00			0.20		
1600			80.0	294	312.4	3.50			0.10		
1200			60.0	350	363.0	2.50			0.06		
900		0.2	40.0	365	365.2	1.80			0.03		
700		1.2	30.0			1.40			0.00		

siehe Tabelle Überleitungen u. Speicherungen d. Berichtsjahrs
Im Jän,Feb,Mrz,Nov nach ergänzten Wasserständen ermittelt

Abflüsse

Nr. 187 Itzling
Alterbach

Mst.Nr. 203430 Art: Schreibpegel Einzugsgebiet: 29.7 km²

Monat	I	II	III	IV	V	VI	VII	VIII	IX	X	XI	XII
Tag	Tägliche Abflüsse 2011 in m³/s											
1.	0.39	0.24	0.23	0.66	0.23	0.30	0.62	0.31	0.14	0.10	0.15	0.07
2.	0.37	0.21	0.17	0.50	0.28	0.37	0.39	0.25	0.13	0.09	0.15	0.07
3.	0.34	0.25	0.14	0.46	0.42	0.22	0.34	0.27	0.11	0.08	0.14	0.09
4.	0.65	0.24	0.15	0.68	0.21	0.21	0.30	3.76	0.08	0.08	0.13	0.10
5.	0.58	0.29	0.13	0.62	0.15	0.13	2.38	1.32	0.72	0.07	0.12	0.21
6.	0.45	0.40	0.12	0.49	0.10	0.11	1.48	1.13	0.29	0.07	0.12	0.19
7.	0.50	0.55	0.10	0.44	0.09	0.09	0.50	1.59	0.18	1.33	0.12	1.51
8.	0.63	0.52	0.09	0.41	0.09	0.22	0.32	2.56	0.18	1.03	0.12	1.14
9.	0.68	0.53	0.09	0.38	0.09	0.22	0.24	2.05	0.27	2.30	0.11	0.54
10.	0.75	0.44	0.09	0.36	0.08	0.10	0.27	1.84	0.16	4.06	0.11	0.45
11.	0.85	0.78	0.09	0.33	0.07	0.22	0.22	0.95	0.11	1.78	0.11	0.60
12.	1.13	3.63	0.09	0.45	0.63	0.53	0.13	0.62	0.09	0.85	0.11	0.75
13.	15.7	1.44	0.09	0.32	0.29	0.21	0.26	0.57	0.08	1.98	0.11	1.03
14.	9.67	0.96	0.08	0.27	0.31	0.18	0.78	0.54	0.18	1.01	0.10	0.56
15.	2.68	0.69	0.07	0.31	3.79	0.10	0.26	1.74	0.13	0.64	0.10	0.54
16.	1.57	0.53	0.06	0.25	1.39	0.12	0.17	0.76	0.11	0.51	0.10	0.51
17.	1.09	0.45	0.44	0.22	0.61	0.46	0.11	0.49	0.13	0.44	0.10	0.45
18.	0.85	0.38	4.51	0.19	0.36	1.43	0.12	0.38	0.63	0.34	0.10	0.38
19.	0.79	0.34	2.33	0.18	0.28	1.31	0.09	0.69	2.31	0.33	0.09	0.30
20.	0.72	0.31	1.25	0.17	0.21	0.46	4.93	0.42	1.42	0.79	0.09	0.29
21.	0.59	0.28	0.88	0.18	0.15	0.26	4.29	0.30	0.64	0.57	0.09	0.29
22.	0.51	0.26	0.70	0.18	0.13	0.73	2.38	0.27	0.36	0.41	0.09	0.53
23.	0.45	0.22	0.58	0.18	0.10	2.79	1.40	0.24	0.28	0.36	0.08	5.93
24.	0.40	0.25	0.53	0.16	0.08	1.63	2.29	0.22	0.23	0.33	0.08	2.73
25.	0.39	0.19	0.49	0.14	.049	0.77	1.31	0.19	0.22	0.30	0.08	1.47
26.	0.39	0.17	0.49	0.13	0.33	0.97	0.73	0.16	0.19	0.28	0.08	0.94
27.	0.39	0.25	1.36	0.13	2.21	0.58	0.54	0.47	0.12	0.24	0.08	0.76
28.	0.34	0.26	1.12	0.13	2.39	0.35	0.54	0.27	0.12	0.19	0.07	0.63
29.	0.32		0.74	0.11	0.76	0.23	0.40	0.16	0.11	0.18	0.07	0.57
30.	0.42		0.57	0.13	0.39	1.35	0.39	0.15	0.10	0.17	0.07	0.56
31.	0.28		0.49		0.33		0.36	0.14		0.16		0.73
	Extremwerte in m³/s											
am	04.	24.	08.	29.	11.	16.	13.	26.	12.	06.	30.	03.
NQ	0.24	0.12	.037	0.09	.000	0.06	0.06	0.06	.000	0.06	0.07	0.06
HQ	24.1	7.08	10.8	1.21	6.74	9.37	16.0	13.2	3.87	10.4	0.16	7.91
am	13.	12.	18.	04.	15.	23.	05.	04.	19.	10.	01.	23.
	Monatsmittel in m³/s(MQ),l/s.km²(Mq) bzw.Monatssummen in mm (h_A)											
MQ	1.45	0.54	0.59	0.30	0.54	0.56	0.92	0.80	0.33	0.68	0.10	0.80
Mq	48.7	18.1	19.9	10.3	18.0	18.7	31.0	27.0	11.0	22.9	3.45	27.1
h_A	130	44	53	27	48	48	83	72	29	61	9	70

Reihe: 2006-2010	Mittlere Monatsmittel in m³/s (MQ),l/s.km²(Mq) bzw. -summen in mm (h_A)											
MQ	0.41	0.53	1.28	0.80	0.83	1.48	0.94	1.14	0.95	0.45	0.59	0.69
Mq	13.6	17.8	43.2	26.8	28.0	50.0	31.7	38.5	31.9	15.3	19.9	23.2
h_A	37	43	116	69	75	130	85	103	83	41	52	60
Reihe: 1990-2011	Mittlere Monatsmittel mit Extremwerten in m³/s											
NQ	.036	.037	.037	.020	.000	.004	.000	.000	.000	.030	0.06	.020
NQ_T	0.06	0.05	0.06	0.08	.008	.009	.001	.000	.017	.048	0.07	0.07
MNQ_T	0.24	0.26	0.36	0.30	0.20	0.23	0.20	0.15	0.21	0.18	0.27	0.27
NMQ	0.23	0.16	0.40	0.21	0.22	0.16	0.27	0.14	0.06	0.18	0.11	0.23
MQ	0.66	0.71	1.15	0.88	0.78	0.96	0.93	0.99	0.79	0.61	0.77	0.81
HMQ	1.45	1.47	2.19	2.65	1.82	3.77	2.16	3.48	2.15	1.39	2.62	1.28
MHQ	4.71	4.66	7.43	5.41	10.4	11.2	12.1	17.1	7.83	4.76	5.17	5.77
HQ	24.1	15.4	17.4	19.6	51.9	39.3	29.4	80.8	27.0	17.5	24.6	13.8

Jahreswerte in m³/s (Q),l/s.km²(Mq), mm (h_A)

	Berichtsjahr			Reihe: 2006 - 2010			Reihe: 1990 - 2011		
NQ	.000	11.05.		.000	02.07.2008		.000	11.05.2011	
NQ_T	.049	25.05.					.000	26.08.2003	
$MJNQ_T$							0.07		
NJMQ							0.58		2008
MQ,Mq,h_A	0.64	21.5	677	0.86	28.9	911	0.84	28.2	889
HJMQ							1.22		2009
MJHQ							26.5		
HQ	24.1	13.01.		39.3	02.06.2010		80.8	06.08.2002	

NNQ seit 1990: .000 26.08.2003 **HHQ seit** 1990: 80.8 06.08.2002

Berichtsjahr(J) Überschreitungsdauer der Abflüsse in Tagen Reihe(R): 2006-2010

m³/s	Tage(J)	Tage(R)	m³/s	Tage(J)	Tage(R)	m³/s	Tage(J)	Tage(R)	m³/s	Tage(J)	Tage(R)
10000			**500**			**20.0**			**1.00**	53	84.2
8000			**350**			**16.0**		0.4	**0.80**	61	109.8
6000			**250**			**12.0**	1	1.4	**0.60**	95	143.2
4000			**180**			**9.00**	2	1.8	**0.40**	150	203.8
3000			**140**			**7.00**	2	3.2	**0.30**	191	244.4
2000			**100**			**5.00**	3	5.4	**0.20**	242	296.8
1600			**80.0**			**3.50**	10	11.0	**0.10**	324	347.0
1200			**60.0**			**2.50**	14	22.0	**0.06**	364	360.8
900			**40.0**			**1.80**	25	35.4	**0.03**	365	363.2
700			**30.0**			**1.40**	37	53.8	**0.00**		365.2

Im Mrz,Apr nach ergänzten Wasserständen ermittelt

Nr. 188 Moos
Glanbach

Mst.Nr. 203422 Art: Schreibpegel Einzugsgebiet: 26.5 km²

Monat	I	II	III	IV	V	VI	VII	VIII	IX	X	XI	XII
Tag	Tägliche Abflüsse 2011 in m³/s											
1.	0.20	0.20	0.27	2.59	0.55	0.55	2.64	0.22	0.11	0.07	0.14	0.07
2.	0.20	0.20	0.23	2.01	0.66	0.48	1.37	0.15	0.06	0.06	0.14	0.08
3.	0.21	0.20	0.20	1.80	0.82	0.50	0.88	0.17	0.07	0.06	0.14	0.08
4.	0.21	0.20	0.20	2.00	0.49	0.39	0.62	2.40	0.09	0.05	0.14	0.08
5.	0.16	0.20	0.15	1.19	0.41	0.34	0.86	1.01	3.12	.048	0.14	0.08
6.	0.14	0.27	0.14	1.13	0.55	0.31	0.91	2.10	1.10	0.05	0.14	0.10
7.	0.20	0.40	0.13	2.48	0.78	0.27	0.46	2.48	0.32	1.87	0.14	0.62
8.	0.37	0.41	0.09	3.07	0.72	0.49	0.34	2.76	0.32	0.96	0.14	0.75
9.	0.37	0.40	0.09	1.83	0.61	1.28	0.29	1.76	1.23	1.23	0.14	0.28
10.	0.37	0.34	0.13	1.06	0.61	0.43	0.25	1.50	0.42	10.7	0.14	0.18
11.	0.36	0.48	0.14	0.92	0.67	0.64	0.27	0.74	0.20	7.02	0.14	0.24
12.	0.38	1.99	0.12	1.29	0.93	1.34	0.22	0.40	0.11	1.98	0.14	0.33
13.	5.57	1.06	0.15	0.75	1.63	0.57	0.26	0.29	0.08	2.88	0.14	0.39
14.	7.67	0.81	0.22	0.50	0.75	1.39	1.52	0.28	0.12	1.16	0.14	0.27
15.	2.14	0.60	0.22	0.40	4.44	0.67	0.65	0.97	0.11	0.75	0.14	0.27
16.	1.11	0.49	0.32	0.36	1.73	0.41	0.32	0.61	0.06	0.55	0.14	0.28
17.	0.84	0.39	0.73	0.43	1.95	0.99	0.25	0.34	0.08	0.41	0.14	0.39
18.	0.67	0.37	1.20	0.66	1.51	3.03	0.20	0.23	0.66	0.41	0.12	0.31
19.	0.62	0.36	0.77	0.92	0.95	2.82	0.20	0.28	2.53	0.41	.046	0.20
20.	0.53	0.34	0.49	1.08	0.69	0.95	1.59	0.44	2.81	0.66	.048	0.20
21.	0.46	0.33	0.34	1.26	0.59	0.60	4.57	0.26	1.89	0.48	.050	0.20
22.	0.42	0.28	0.30	1.26	0.51	0.45	1.27	0.19	0.67	0.41	0.05	0.27
23.	0.37	0.27	0.40	1.11	0.73	2.33	0.88	0.16	0.37	0.38	0.06	1.36
24.	0.34	0.24	0.52	1.18	0.52	2.11	2.80	0.16	0.21	0.33	0.06	1.03
25.	0.34	0.20	0.62	1.01	0.40	0.92	1.19	0.14	0.20	0.23	0.06	0.72
26.	0.34	0.20	0.66	0.68	0.50	2.23	0.52	0.14	0.20	0.29	0.06	0.49
27.	0.30	0.26	1.10	0.67	5.63	0.92	0.33	0.17	0.14	0.33	0.06	0.44
28.	0.27	0.28	1.30	0.76	5.22	0.46	0.28	0.21	0.08	0.33	0.07	0.35
29.	0.27		0.91	0.74	2.07	0.34	0.16	0.16	0.08	0.30	0.07	0.36
30.	0.27		0.76	0.73	1.00	17.4	0.25	0.14	0.07	0.27	0.07	0.38
31.	0.25		0.83		0.66		0.39	0.14		0.20		0.41
	Extremwerte in m³/s											
am	07.	01.	08.	15.	26.	06.	28.	27.	03.	06.	18.	01.
NQ	0.14	0.20	0.09	0.20	0.27	0.27	0.14	0.09	.011	.044	.044	0.07
HQ	12.3	3.45	1.64	4.25	13.6	33.3	10.1	5.24	10.1	25.3	0.14	1.64
am	13.	12.	27.	07.	27.	30.	21.	06.	05.	10.	18.	23.
	Monatsmittel in m³/s(MQ),l/s.km²(Mq) bzw.Monatssummen in mm (h_A)											
MQ	0.84	0.42	0.44	1.20	1.27	1.52	0.86	0.68	0.58	1.13	0.11	0.36
Mq	31.6	15.9	16.7	45.1	47.8	57.4	32.5	25.6	22.0	42.5	4.03	13.7
h_A	85	38	45	117	128	149	87	68	57	114	10	35

Reihe: 2006-2010	Mittlere Monatsmittel in m³/s (MQ),l/s.km²(Mq) bzw. -summen in mm (h_A)											
MQ	0.36	0.44	1.17	1.95	2.77	2.22	1.25	1.67	1.44	0.65	0.72	0.53
Mq	13.6	16.6	44.1	73.6	104	83.8	47.3	63.1	54.5	24.6	27.1	20.0
h_A	36	40	118	191	280	217	127	169	141	66	70	52
Reihe: 1951-2011	Mittlere Monatsmittel mit Extremwerten in m³/s											
NQ	.020	.000	.050	0.06	0.08	0.08	.030	.030	.010	.010	.010	.010
NQ_T	.010	.000	0.06	.050	0.17	0.06	.036	.050	.020	.020	.010	.010
MNQ_T	0.15	0.17	0.26	0.47	0.84	0.63	0.30	0.24	0.23	0.19	0.21	0.19
NMQ	.043	0.08	0.08	0.41	1.27	0.82	0.25	0.26	0.08	.034	0.06	0.05
MQ	0.42	0.47	0.88	1.46	2.55	2.21	1.61	1.35	1.00	0.66	0.58	0.56
HMQ	0.95	1.23	1.97	3.32	4.15	4.63	4.87	3.87	3.16	1.85	2.07	1.48
MHQ	2.71	2.62	4.78	6.54	10.6	15.5	15.1	14.8	9.83	5.39	3.77	3.81
HQ	12.3	9.65	16.8	25.3	30.6	39.2	35.7	46.2	29.6	25.3	15.5	20.8

Jahreswerte in m³/s (Q),l/s.km²(Mq), mm (h_A)

	Berichtsjahr			Reihe: 2006 - 2010			Reihe: 1951 - 2011		
NQ	.011	03.09.		.041	05.02.2006		.000	14.02.1954	
NQ_T	.046	19.11.					.000	12.02.1954	
$MJNQ_T$							0.09		
NJMQ							0.63		1969
MQ,Mq,h_A	0.78	29.6	934	1.28	48.2	1521	1.15	43.4	1367
HJMQ							1.76		1954
MJHQ							23.4		
HQ	33.3	30.06.		46.2	04.08.2009		46.2	04.08.2009	

NNQ seit 1951: .000 14.02.1954 **HHQ seit** 1951: 46.2 04.08.2009

Berichtsjahr(J) Überschreitungsdauer der Abflüsse in Tagen Reihe(R): 2006-2010

m³/s	Tage(J)	Tage(R)	m³/s	Tage(J)	Tage(R)	m³/s	Tage(J)	Tage(R)	m³/s	Tage(J)	Tage(R)
10000			**500**			**20.0**		0.4	**1.00**	74	133.0
8000			**350**			**16.0**	1	1.4	**0.80**	93	159.8
6000			**250**			**12.0**	1	2.0	**0.60**	132	192.2
4000			**180**			**9.00**	2	3.2	**0.40**	178	256.4
3000			**140**			**7.00**	4	5.4	**0.30**	222	293.8
2000			**100**			**5.00**	7	10.6	**0.20**	285	342.2
1600			**80.0**			**3.50**	9	25.4	**0.10**	331	359.6
1200			**60.0**			**2.50**	20	49.2	**0.06**	358	363.6
900			**40.0**			**1.80**	38	72.4	**0.03**	365	365.2
700			**30.0**			**1.40**	45	92.6	**0.00**		

Im Jän,Feb durch Eis beeinflusst
Im Jän,Feb nach ergänzten Wasserständen ermittelt

Abflüsse

Nr. 192 Lengfelden Fischach

Mst.Nr. 203455 Art: Schreibpegel Einzugsgebiet: 159.4 km²

Monat	I	II	III	IV	V	VI	VII	VIII	IX	X	XI	XII
Tag	Tägliche Abflüsse 2011 in m³/s											
1.	3.24	3.89	3.06	3.31	1.44	2.39	3.78	3.40	2.83	1.88	2.16	0.93
2.	3.22	3.63	2.92	2.99	1.48	2.49	3.57	3.20	2.81	1.82	2.06	0.88
3.	3.27	3.63	2.93	2.70	1.68	2.26	3.39	3.11	2.56	1.75	1.90	0.96
4.	3.03	3.51	2.53	3.21	1.42	2.10	3.34	15.2	2.44	1.70	1.83	0.94
5.	2.99	3.46	2.51	3.07	1.36	1.94	3.69	6.25	2.86	1.63	1.76	1.14
6.	2.90	3.36	2.45	2.82	1.25	1.85	3.39	6.63	2.89	1.65	1.72	1.09
7.	2.96	3.38	2.14	2.60	1.25	1.75	2.84	9.13	2.68	3.43	1.68	3.97
8.	3.28	3.33	2.21	2.46	1.13	1.82	2.65	11.4	2.61	3.75	1.62	3.55
9.	3.42	3.51	2.21	2.37	1.12	1.78	2.48	11.8	2.53	5.72	1.64	2.18
10.	3.50	3.49	2.35	2.27	1.05	1.61	2.48	9.86	2.37	11.5	1.53	2.19
11.	3.80	3.93	2.06	2.26	1.05	1.70	2.40	7.91	2.27	6.28	1.48	2.53
12.	4.63	11.6	1.95	2.24	1.79	2.03	2.22	6.80	2.27	5.56	1.43	3.01
13.	42.2	6.71	2.02	2.18	1.36	1.63	2.37	6.45	2.12	8.97	1.40	4.22
14.	39.8	5.66	1.91	1.99	1.27	1.67	3.01	6.25	2.11	5.89	1.36	2.94
15.	24.9	5.06	1.95	1.97	5.65	1.58	2.27	10.6	2.01	5.09	1.31	3.15
16.	20.2	4.71	1.94	1.89	2.78	1.53	2.07	8.63	2.02	4.79	1.30	2.92
17.	15.7	4.51	2.33	1.79	2.00	1.95	2.00	7.37	1.89	4.53	1.26	3.00
18.	11.7	4.18	14.3	1.73	1.65	3.52	1.93	6.46	2.11	4.27	1.26	2.70
19.	9.37	4.17	6.77	1.69	1.52	4.33	1.81	6.35	4.95	4.16	1.20	2.62
20.	8.05	3.94	4.90	1.63	1.41	2.71	9.41	5.85	3.20	4.21	1.16	2.42
21.	7.02	3.87	4.37	1.61	1.35	2.21	10.6	5.37	2.87	3.94	1.14	2.57
22.	6.51	3.58	3.89	1.55	1.31	2.99	6.76	5.06	2.69	3.72	1.10	2.83
23.	5.95	3.51	3.73	1.53	1.23	8.13	5.64	4.70	2.57	3.50	1.08	13.5
24.	5.68	3.41	3.53	1.44	1.24	5.90	8.44	4.40	2.46	3.28	1.07	8.51
25.	5.56	3.32	3.37	1.49	1.16	4.28	6.15	4.22	2.36	3.10	1.01	6.39
26.	5.17	3.03	3.31	1.44	1.70	4.43	5.13	4.00	2.29	2.99	1.01	5.47
27.	5.17	3.21	4.03	1.54	5.22	3.91	4.49	3.93	2.20	2.83	0.99	5.08
28.	4.84	3.22	3.86	1.38	6.13	3.44	4.55	3.65	2.11	2.68	0.98	4.53
29.	4.62		3.39	1.34	3.21	3.11	4.25	3.37	2.01	2.55	0.95	4.56
30.	4.20		3.22	1.31	2.57	5.40	3.94	3.41	1.95	2.41	0.92	4.53
31.	4.03		3.03		2.37		3.59	2.98		2.29		4.52
	Extremwerte in m³/s											
am	06.	06.	09.	28.	04.	17.	09.	02.	17.	06.	30.	05.
NQ	2.46	2.20	0.39	0.29	0.29	0.65	0.89	2.68	1.79	1.54	0.27	0.16
HQ	61.5	19.2	30.3	4.46	13.5	21.4	27.2	55.1	9.92	27.0	2.50	18.6
am	13.	12.	18.	04.	15.	23.	20.	04.	19.	10.	09.	23.
	Monatsmittel in m³/s(MQ),l/s.km²(Mq) bzw.Monatssummen in mm (h_A)											
MQ	8.74	4.17	3.39	2.06	1.97	2.88	4.02	6.38	2.50	3.93	1.38	3.54
Mq	54.8	26.2	21.3	12.9	12.4	18.1	25.2	40.0	15.7	24.7	8.64	22.2
h_A	147	63	57	33	33	47	68	107	41	66	22	58

Reihe: 2006-2010	Mittlere Monatsmittel in m³/s (MQ),l/s.km²(Mq) bzw. -summen in mm (h_A)											
MQ	3.13	3.32	7.60	5.19	4.01	6.47	4.20	4.47	4.63	2.57	3.40	4.19
Mq	19.7	20.9	47.7	32.5	25.2	40.6	26.4	28.0	29.1	16.1	21.3	26.3
h_A	53	50	128	84	67	105	71	75	75	43	55	68
Reihe: 1976-2011	Mittlere Monatsmittel mit Extremwerten in m³/s											
NQ	0.24	0.07	0.39	0.29	0.29	0.32	0.25	0.19	0.09	0.08	0.09	0.12
NQ_T	0.56	1.03	1.39	1.26	1.05	1.06	0.95	0.68	0.81	0.75	0.68	0.88
MNQ_T	2.30	2.49	3.05	3.02	2.33	2.24	2.12	2.18	2.04	1.96	2.08	2.29
NMQ	0.98	1.84	1.76	1.57	1.43	1.54	1.21	0.93	1.14	1.28	0.99	1.73
MQ	4.24	4.62	6.20	5.15	3.96	4.44	4.25	4.78	3.83	3.23	3.52	4.42
HMQ	9.23	11.8	12.1	11.1	7.56	11.0	11.2	16.9	9.21	7.80	8.71	12.0
MHQ	15.9	17.2	25.3	15.9	18.9	24.6	29.1	34.9	18.4	11.7	13.6	21.0
HQ	61.5	67.0	60.3	56.5	82.1	75.1	130	165	52.8	67.8	55.4	91.5

Jahreswerte in m³/s (Q),l/s.km²(Mq), mm (h_A)	Berichtsjahr			Reihe: 2006 - 2010			Reihe: 1976 - 2011		
NQ	0.16	05.12.		0.19	11.11.2010		0.07	04.02.1987	
NQ_T	0.88	02.12.					0.56	22.01.1980	
$MJNQ_T$							1.22		
NJMQ							2.96		2003
MQ,Mq,h_A	3.76	23.6	744	4.53	28.4	895	4.39	27.5	868
HJMQ							5.80		2002
MJHQ							63.0		
HQ	61.5	13.01.		75.1	24.06.2009		165	06.08.2002	

NNQ seit 1951: 0.07 04.02.1987 **HHQ seit** 1951: 165 06.08.2002

Berichtsjahr(J)	Überschreitungsdauer der Abflüsse in Tagen					Reihe(R): 2006-2010					
m³/s	Tage(J)	Tage(R)	m³/s	Tage(J)	Tage(R)	m³/s	Tage(J)	Tage(R)	m³/s	Tage(J)	Tage(R)
10000			500			20.0	4	6.2	1.00	357	365.2
8000			350			16.0	4	8.6	0.80	365	
6000			250			12.0	8	14.4	0.60		
4000			180			9.00	19	23.0	0.40		
3000			140			7.00	28	39.2	0.30		
2000			100			5.00	65	84.6	0.20		
1600			80.0			3.50	129	173.4	0.10		
1200			60.0			2.50	213	268.4	0.06		
900			40.0	1	0.4	1.80	284	335.0	0.03		
700			30.0	2	2.0	1.40	325	361.0	0.00		

zeitweise durch Kraftwerksbetrieb beeinflusst
Niederwasser beeinflusst
Im Aug,Sep,Okt,Nov,Dez nach ergänzten Wasserständen ermittelt

Nr. 193 Viehhofen Saalach

Mst.Nr. 203463 Art: Schreibpegel Einzugsgebiet: 150.8 km²

Monat	I	II	III	IV	V	VI	VII	VIII	IX	X	XI	XII
Tag	Tägliche Abflüsse 2011 in m³/s											
1.	1.37	2.10	1.73	5.52	3.60	6.31	7.60	4.58	2.78	3.17	2.92	1.74
2.	1.38	2.10	1.66	5.77	3.66	4.79	6.84	4.27	2.77	3.05	2.88	1.74
3.	1.34	2.10	1.65	6.40	3.96	4.28	5.88	7.44	2.62	2.90	2.78	1.74
4.	1.26	2.10	1.70	7.04	3.40	3.94	5.26	7.23	2.53	2.79	2.69	1.74
5.	1.24	2.10	1.74	5.71	3.11	3.68	4.98	5.67	7.98	2.72	2.56	1.82
6.	1.32	2.10	1.74	5.08	2.95	3.42	4.68	5.61	4.06	2.69	2.53	1.60
7.	1.36	2.11	1.70	7.41	2.91	3.37	4.37	5.94	3.26	6.51	2.52	1.64
8.	1.38	2.12	1.65	9.98	2.97	4.84	4.14	14.2	3.17	4.81	2.44	1.65
9.	1.38	2.02	1.74	9.20	2.96	4.85	3.96	14.4	3.97	4.34	2.41	1.65
10.	1.38	2.01	1.80	7.39	2.91	4.43	3.78	13.9	3.08	18.7	2.37	1.65
11.	1.38	2.09	1.86	6.25	2.91	4.74	4.82	10.2	2.84	18.9	2.31	1.62
12.	1.40	2.33	1.88	6.15	3.14	4.59	3.69	8.74	2.76	13.2	2.21	1.64
13.	7.50	2.21	2.06	5.60	3.44	4.55	3.59	7.85	2.64	13.2	2.22	1.61
14.	11.3	2.15	2.32	4.99	3.33	5.03	4.69	6.69	2.57	10.1	2.18	1.58
15.	6.28	2.10	2.52	4.47	7.41	4.21	3.95	8.97	2.53	8.28	2.10	1.58
16.	4.73	2.07	2.75	4.21	5.05	4.12	3.58	6.71	2.50	7.08	2.03	1.61
17.	4.10	2.05	3.42	4.19	5.24	4.30	3.35	5.65	2.63	6.24	2.00	1.62
18.	3.64	2.02	4.67	4.14	5.42	8.01	4.44	5.11	4.82	5.69	1.95	1.51
19.	3.48	1.97	3.48	4.17	4.39	10.0	3.82	4.83	7.03	5.22	1.88	1.47
20.	3.11	1.87	2.91	4.21	4.09	7.15	11.2	4.45	6.77	5.34	1.83	1.41
21.	2.84	1.86	2.65	4.44	4.33	6.47	11.0	4.10	7.94	4.72	1.87	1.51
22.	2.61	1.75	2.61	4.71	4.18	6.88	7.47	3.81	6.83	4.38	1.84	1.56
23.	2.39	1.62	2.62	4.58	4.02	11.7	7.00	3.60	5.76	4.13	1.86	1.71
24.	2.63	1.65	2.81	4.85	3.51	10.4	9.54	3.45	5.06	3.88	1.81	1.68
25.	2.63	1.70	3.00	4.79	3.22	9.29	7.52	3.34	4.60	3.92	1.73	1.63
26.	2.57	1.69	3.19	4.43	3.08	9.06	6.47	3.15	4.30	4.44	1.74	1.63
27.	2.48	1.74	3.57	4.17	8.17	7.58	5.99	4.29	4.00	3.71	1.74	1.65
28.	2.37	1.74	4.43	3.89	8.49	6.72	5.85	3.58	3.75	3.42	1.79	1.64
29.	2.23		3.71	3.74	6.12	5.95	6.20	3.14	3.50	3.29	1.74	1.58
30.	2.18		3.57	3.66	4.89	8.82	5.53	2.98	3.36	3.14	1.74	1.50
31.	2.15		3.71		5.28		4.92	2.84		3.05		1.54
	Extremwerte in m³/s											
am	05.	20.	08.	21.	26.	06.	08.	30.	14.	05.	25.	20.
NQ	1.20	1.43	1.43	3.64	2.78	3.33	2.78	2.53	1.58	2.65	1.43	1.29
HQ	15.6	2.91	5.82	12.2	24.9	23.9	17.2	33.0	34.8	53.5	2.99	2.31
am	13.	12.	27.	08.	27.	18.	20.	08.	05.	10.	01.	05.
	Monatsmittel in m³/s(MQ),l/s.km²(Mq) bzw.Monatssummen in mm (h_A)											
MQ	2.82	1.98	2.61	5.37	4.26	6.12	5.68	6.15	4.08	6.04	2.16	1.62
Mq	18.7	13.1	17.3	35.6	28.3	40.6	37.7	40.8	27.1	40.0	14.3	10.7
h_A	50	32	46	92	76	105	101	109	70	107	37	28

Reihe: 2006-2010	Mittlere Monatsmittel in m³/s (MQ),l/s.km²(Mq) bzw. -summen in mm (h_A)											
MQ	1.80	1.47	2.84	8.27	11.4	8.59	5.98	6.17	7.28	3.11	3.08	2.01
Mq	11.9	9.73	18.8	54.9	75.7	57.0	39.7	40.9	48.3	20.6	20.4	13.3
h_A	32	24	50	142	203	148	106	110	125	55	53	34
Reihe: 1961-2011	Mittlere Monatsmittel mit Extremwerten in m³/s											
NQ	.014	0.47	0.45	1.40	1.94	1.40	1.08	0.97	1.17	0.89	0.89	0.64
NQ_T	.016	0.55	0.76	1.40	2.09	1.53	1.48	0.97	1.22	0.89	0.89	0.68
MNQ_T	1.20	1.21	1.60	3.50	7.16	5.69	3.70	3.14	2.61	2.11	1.85	1.47
NMQ	0.57	0.73	1.37	2.05	4.26	2.49	2.35	2.33	1.94	1.27	1.06	0.88
MQ	1.59	1.55	3.24	7.60	12.7	9.62	7.22	6.07	4.82	3.36	2.70	2.20
HMQ	3.28	2.89	7.84	14.8	23.3	26.7	13.5	15.4	14.3	8.29	8.82	8.98
MHQ	3.50	2.88	8.20	17.2	26.5	27.0	31.1	24.8	15.4	9.70	7.77	6.13
HQ	22.8	24.7	28.5	38.6	52.1	136	117	137	54.1	53.5	43.0	53.0

Jahreswerte in m³/s (Q),l/s.km²(Mq), mm (h_A)	Berichtsjahr			Reihe: 2006 - 2010			Reihe: 1961 - 2011		
NQ	1.20	05.01.		0.47	19.02.2009		.014	01.01.1983	
NQ_T	1.24	05.01.					.016	02.01.1983	
$MJNQ_T$							0.98		
NJMQ							3.41		1971
MQ,Mq,h_A	4.09	27.1	855	5.20	34.5	1088	5.24	34.7	1095
HJMQ							8.04		1970
MJHQ							45.1		
HQ	53.5	10.10.		136	03.06.2010		137	12.08.2002	

NNQ seit 1961: .014 01.01.1983 **HHQ seit** 1961: 137 12.08.2002

Berichtsjahr(J)	Überschreitungsdauer der Abflüsse in Tagen					Reihe(R): 2006-2010					
m³/s	Tage(J)	Tage(R)	m³/s	Tage(J)	Tage(R)	m³/s	Tage(J)	Tage(R)	m³/s	Tage(J)	Tage(R)
10000			500			20.0		4.6	1.00	365	356.2
8000			350			16.0	2	13.8	0.80		362.6
6000			250			12.0	7	37.0	0.60		365.2
4000			180			9.00	20	58.4	0.40		
3000			140			7.00	45	82.2	0.30		
2000			100			5.00	89	127.6	0.20		
1600			80.0			3.50	179	183.4	0.10		
1200			60.0			2.50	251	251.2	0.06		
900			40.0		0.2	1.80	301	292.2	0.03		
700			30.0		0.4	1.40	354	312.2	0.00		

Im Jän,Feb durch Eis beeinflusst
Im Jän,Feb nach ergänzten Wasserständen ermittelt

Abflüsse

Nr. 194 Saalfelden Urslaubach

Mst.Nr. 203471 Art: Schreibpegel Einzugsgebiet: 119.5 km²

Monat	I	II	III	IV	V	VI	VII	VIII	IX	X	XI	XII
Tag	Tägliche Abflüsse 2011 in m³/s											
1.	1.01	1.86	1.20	2.99	2.61	3.60	6.62	3.58	1.06	2.05	2.03	1.07
2.	0.98	1.88	1.16	2.98	2.59	3.46	5.55	2.79	1.05	1.97	1.97	1.07
3.	1.02	1.70	1.15	3.18	2.77	3.30	3.77	3.94	1.02	2.29	1.91	1.07
4.	1.13	1.36	1.17	3.67	2.42	3.26	3.44	2.75	0.96	2.09	1.83	1.07
5.	1.20	1.32	1.18	3.40	2.34	3.13	3.69	1.99	2.11	1.85	1.74	1.12
6.	1.12	1.35	1.24	3.04	2.27	3.09	2.99	1.95	0.71	1.92	1.65	1.04
7.	1.03	1.38	1.20	3.43	2.18	3.02	2.09	1.82	0.62	4.59	1.56	1.07
8.	0.99	1.38	1.17	4.32	2.16	2.98	2.09	9.69	0.65	4.30	1.48	1.05
9.	1.07	1.36	1.20	3.98	2.13	2.44	2.01	19.4	1.34	3.66	1.40	0.99
10.	1.13	1.37	1.30	3.41	2.20	2.27	2.03	14.8	0.77	21.7	1.38	1.00
11.	1.14	1.39	1.36	3.07	2.29	2.58	2.30	11.3	0.73	29.5	1.33	0.99
12.	1.14	1.99	1.40	3.01	2.48	2.62	1.95	9.54	0.65	21.8	1.27	0.99
13.	13.0	1.78	1.70	3.69	2.69	2.45	1.97	9.17	0.65	15.6	1.27	0.96
14.	18.4	1.68	1.94	3.97	2.68	2.67	2.69	8.93	0.64	12.1	1.20	0.89
15.	10.1	1.59	2.05	3.63	5.66	2.38	2.11	8.02	0.67	9.92	1.10	0.95
16.	6.23	1.59	2.64	3.36	4.99	3.29	1.98	5.86	0.68	8.11	1.07	0.99
17.	4.81	1.59	3.03	3.21	3.84	3.99	1.85	4.16	0.79	6.67	1.08	1.00
18.	4.10	1.52	5.19	3.20	3.48	7.45	2.29	3.59	3.00	5.54	1.02	1.01
19.	3.72	1.47	3.55	3.21	3.11	8.41	1.89	2.90	5.98	4.61	1.07	1.02
20.	3.31	1.43	2.53	3.22	3.16	5.12	6.80	2.26	5.98	4.20	1.02	0.99
21.	2.98	1.38	2.18	3.26	3.13	5.53	11.2	2.06	5.21	3.88	1.02	0.96
22.	2.74	1.35	2.02	3.41	3.11	4.93	6.64	1.89	3.73	3.58	1.00	0.98
23.	2.44	1.26	2.01	3.35	3.19	10.0	6.08	1.87	3.07	3.31	1.02	0.98
24.	2.36	1.23	2.10	3.59	3.06	7.97	9.98	1.56	2.66	3.18	1.04	0.93
25.	2.23	1.25	2.25	3.49	3.08	6.26	6.97	1.63	2.47	3.09	1.07	0.95
26.	2.11	1.26	2.33	3.19	2.96	8.30	5.90	1.37	2.37	2.98	1.07	0.96
27.	1.98	1.23	2.56	3.01	6.19	6.11	5.09	2.33	2.36	2.79	1.07	0.88
28.	2.07	1.20	2.95	2.87	8.19	5.10	5.91	1.12	2.20	2.57	1.07	0.88
29.	2.32		2.47	2.76	4.91	4.40	5.12	1.14	2.25	2.35	1.02	0.89
30.	2.24		2.31	2.64	4.04	9.55	5.00	1.16	2.12	2.16	1.04	0.90
31.	1.98		2.32		3.72		4.66	1.08		2.08		0.89
	Extremwerte in m³/s											
am	03.	05.	08.	01.	07.	10.	12.	30.	13.	05.	22.	27.
NQ	0.97	1.14	1.05	2.47	1.99	1.99	1.64	0.92	0.31	1.64	0.89	0.81
HQ	30.0	2.64	6.48	4.65	17.3	27.1	19.0	43.3	10.1	52.2	2.05	1.27
am	13.	12.	18.	04.	27.	18.	21.	08.	05.	10.	01.	02.
	Monatsmittel in m³/s(MQ),l/s.km²(Mq) bzw.Monatssummen in mm (h_A)											
MQ	3.30	1.47	2.03	3.32	3.34	4.66	4.28	4.70	1.95	6.34	1.29	0.98
Mq	27.6	12.3	17.0	27.8	28.0	39.0	35.8	39.3	16.3	53.0	10.8	8.24
h_A	74	30	45	72	75	101	96	105	42	142	28	21

Reihe: 2006-2010	Mittlere Monatsmittel in m³/s (MQ),l/s.km²(Mq) bzw. -summen in mm (h_A)											
MQ	1.59	1.27	3.44	9.89	9.18	8.66	6.30	6.44	7.12	2.57	3.15	1.93
Mq	13.3	10.6	28.8	82.7	76.8	72.5	52.7	53.9	59.6	21.5	26.4	16.1
h_A	36	26	77	214	206	188	141	144	155	57	68	42
Reihe: 1951-2011	Mittlere Monatsmittel mit Extremwerten in m³/s											
NQ	0.34	0.38	0.25	0.95	1.41	1.87	0.60	0.68	0.31	0.65	0.50	0.42
NQ_T	0.34	0.40	0.47	0.95	1.44	1.96	0.66	0.73	0.62	0.65	0.50	0.42
MNQ_T	1.06	1.02	1.34	3.27	4.70	4.17	3.23	2.30	1.94	1.52	1.46	1.22
NMQ	0.64	0.59	1.03	1.58	2.98	2.77	2.08	1.51	1.41	0.74	0.71	0.70
MQ	1.46	1.46	3.55	7.20	8.78	7.31	6.66	5.50	3.92	2.69	2.34	1.93
HMQ	3.32	3.22	9.37	16.6	18.2	22.1	15.5	14.3	17.3	7.35	9.46	5.60
MHQ	4.11	3.64	13.2	18.0	21.8	24.6	29.5	30.5	15.0	9.87	8.35	7.06
HQ	34.4	25.0	53.0	39.8	52.0	87.7	92.3	110	55.8	52.2	61.0	65.0

Jahreswerte in m³/s (Q),l/s.km²(Mq), mm (h_J)

	Berichtsjahr			Reihe: 2006 - 2010			Reihe: 1951 - 2011		
NQ	0.31	13.09.		0.51	15.03.2006		0.25	05.03.1996	
NQ_T	0.62	07.09.					0.34	11.01.1980	
$MJNQ_T$							0.81		
NJMQ							1.90		1971
MQ,Mq,h_A	3.15	26.4	832	5.18	43.4	1367	4.41	36.9	1164
HJMQ							6.66		1965
MJHQ							46.5		
HQ	52.2	10.10.		87.7	03.06.2010		110	12.08.2002	

NNQ seit 1951: 0.25 05.03.1996 **HHQ seit** 1951: 110 12.08.2002

Berichtsjahr(J)	Überschreitungsdauer der Abflüsse in Tagen					Reihe(R): 2006-2010					
m³/s	Tage(J)	Tage(R)	m³/s	Tage(J)	Tage(R)	m³/s	Tage(J)	Tage(R)	m³/s	Tage(J)	Tage(R)
10000			500			20.0	3	10.8	1.00	332	333.8
8000			350			16.0	5	19.0	0.80	354	345.0
6000			250			12.0	9	37.2	0.60	365	365.0
4000			180			9.00	19	57.4	0.40		365.2
3000			140			7.00	27	80.6	0.30		
2000			100			5.00	53	123.4	0.20		
1600			80.0			3.50	88	166.8	0.10		
1200			60.0			2.50	159	211.6	0.06		
900			40.0		0.8	1.80	235	262.0	0.03		
700			30.0		2.4	1.40	253	298.2	0.00		

bis 5. Jul Stationsumbau
Im Jän,Feb,Dez durch Eis beeinflusst
Im Jän,Feb,Mai,Jun,Jul,Sep,Okt,Nov,Dez n.erg.Wasserständen erm.

Nr. 195 Uttenhofen Leogangbach

Mst.Nr. 203489 Art: Schreibpegel Einzugsgebiet: 112.3 km²

Monat	I	II	III	IV	V	VI	VII	VIII	IX	X	XI	XII
Tag	Tägliche Abflüsse 2011 in m³/s											
1.	0.97	1.10	0.80	2.86	1.32	3.26	3.61	1.54	1.77	1.64	1.23	0.78
2.	0.95	1.08	0.78	2.77	1.46	2.28	3.39	1.38	1.72	1.59	1.19	0.77
3.	0.94	1.07	0.76	2.79	2.06	1.90	2.70	2.17	1.68	1.54	1.18	0.78
4.	0.94	1.07	0.75	3.26	1.40	1.76	2.31	3.49	1.61	1.51	1.16	0.78
5.	0.93	1.06	0.78	2.95	1.20	1.58	2.12	2.18	3.04	1.50	1.10	0.86
6.	0.93	1.12	0.79	2.45	1.15	1.43	1.94	1.95	2.07	1.47	1.10	0.77
7.	0.92	1.17	0.78	2.80	1.19	1.36	1.82	2.13	1.78	4.88	1.06	0.82
8.	0.92	1.18	0.76	3.39	1.21	1.81	1.66	7.60	1.79	5.34	1.04	0.88
9.	0.96	1.20	0.80	3.06	1.16	1.90	1.61	8.21	3.53	4.84	1.01	0.83
10.	0.99	1.13	0.86	2.47	1.19	1.69	1.51	6.87	2.01	13.4	1.01	0.84
11.	0.99	1.15	0.90	2.14	1.18	1.92	2.17	4.89	1.75	12.4	1.00	0.84
12.	0.98	1.74	0.94	2.23	1.33	2.09	1.55	3.97	1.68	7.36	0.96	0.87
13.	8.45	1.66	1.21	2.23	1.56	1.78	1.51	3.51	1.58	7.06	0.94	0.82
14.	12.0	1.49	1.52	2.15	1.28	2.17	2.06	3.09	1.58	4.99	0.95	0.72
15.	7.39	1.37	1.70	1.96	3.94	1.72	1.66	3.60	1.52	3.79	0.96	0.73
16.	4.96	1.29	2.17	1.79	2.92	1.98	1.46	3.12	1.48	3.22	0.92	0.75
17.	3.90	1.25	3.03	1.76	2.27	2.22	1.33	2.76	1.56	2.81	0.89	0.81
18.	3.26	1.18	5.99	1.89	2.15	4.10	1.85	2.53	3.48	2.47	0.88	0.72
19.	2.94	1.10	3.76	1.92	1.75	5.14	1.59	2.42	5.23	2.31	0.84	0.72
20.	2.55	1.04	2.48	1.88	1.84	3.41	5.68	2.35	4.77	2.46	0.82	0.72
21.	2.22	1.01	1.90	1.92	2.04	3.85	6.48	2.23	4.19	2.08	0.85	0.72
22.	1.95	0.94	1.65	1.99	2.14	3.13	4.20	2.13	3.27	1.87	0.86	0.68
23.	1.79	0.86	1.69	1.86	1.77	6.03	2.93	2.03	2.71	1.78	0.83	0.87
24.	1.62	0.77	1.75	1.87	1.53	5.16	4.00	1.91	2.41	1.69	0.80	0.95
25.	1.49	0.72	1.91	1.85	1.33	4.08	3.03	1.86	2.10	1.65	0.79	0.85
26.	1.40	0.74	1.98	1.67	1.36	4.23	2.40	1.82	1.95	1.78	0.77	0.77
27.	1.32	0.85	2.26	1.53	4.09	3.23	2.02	2.35	1.88	1.59	0.77	0.76
28.	1.24	0.82	2.61	1.43	4.78	2.62	1.87	2.03	1.81	1.48	0.78	0.78
29.	1.20		2.07	1.38	2.87	2.29	2.08	1.90	1.75	1.37	0.77	0.77
30.	1.17		1.82	1.38	2.12	4.15	2.39	1.83	1.70	1.31	0.77	0.75
31.	1.13		1.84		2.37		1.80	1.76		1.27		0.74
	Extremwerte in m³/s											
am	09.	28.	04.	23.	11.	04.	13.	03.	06.	22.	28.	13.
NQ	0.85	0.72	0.55	0.50	0.50	0.72	0.72	0.92	1.23	0.92	0.50	0.55
HQ	17.2	2.32	7.49	4.37	11.3	14.5	10.9	20.0	8.40	30.7	1.41	1.15
am	13.	12.	18.	04.	27.	18.	20.	08.	05.	10.	01.	23.
	Monatsmittel in m³/s(MQ),l/s.km²(Mq) bzw.Monatssummen in mm (h_A)											
MQ	2.37	1.11	1.71	2.19	1.93	2.81	2.47	2.95	2.31	3.37	0.94	0.79
Mq	21.1	9.91	15.2	19.5	17.2	25.0	22.0	26.3	20.6	30.0	8.39	7.03
h_A	56	24	41	50	46	65	59	70	53	80	22	18

Reihe: 2006-2010	Mittlere Monatsmittel in m³/s (MQ),l/s.km²(Mq) bzw. -summen in mm (h_A)											
MQ	1.16	1.03	2.34	4.73	4.14	3.75	2.70	3.29	3.39	1.52	1.91	1.49
Mq	10.3	9.16	20.8	42.1	36.9	33.4	24.1	29.3	30.1	13.5	17.0	13.3
h_A	28	22	56	109	99	87	64	79	78	36	44	34
Reihe: 1961-2011	Mittlere Monatsmittel mit Extremwerten in m³/s											
NQ	0.33	0.25	0.35	0.42	0.50	0.45	0.12	0.45	0.26	0.30	0.29	0.29
NQ_T	0.39	0.25	0.40	0.42	0.83	0.75	0.35	0.50	0.33	0.30	0.29	0.31
MNQ_T	0.86	0.79	1.07	2.16	3.14	2.56	1.91	1.64	1.26	1.01	0.97	0.96
NMQ	0.47	0.45	0.83	0.83	1.91	1.48	1.32	0.83	0.64	0.52	0.53	0.59
MQ	1.24	1.21	2.52	4.45	5.49	4.34	3.86	3.45	2.55	1.86	1.65	1.55
HMQ	2.78	2.77	6.53	9.25	12.8	14.1	8.59	9.88	6.43	5.37	6.23	4.26
MHQ	3.21	2.94	7.29	9.41	10.8	12.5	14.7	15.5	9.06	6.03	5.43	5.05
HQ	17.2	19.3	32.9	25.5	23.2	47.9	43.0	62.0	23.2	30.7	42.0	38.0

Jahreswerte in m³/s (Q),l/s.km²(Mq), mm (h_J)

	Berichtsjahr			Reihe: 2006 - 2010			Reihe: 1961 - 2011		
NQ	0.50	28.11.		0.12	14.07.2010		0.12	14.07.2010	
NQ_T	0.68	22.12.					0.25	21.02.1978	
$MJNQ_T$							0.59		
NJMQ							1.80		2003
MQ,Mq,h_A	2.09	18.6	586	2.65	23.6	746	2.85	25.4	802
HJMQ							4.77		1970
MJHQ							24.4		
HQ	30.7	10.10.		47.9	03.06.2010		62.0	04.08.1967	

NNQ seit 1961: 0.25 20.02.1978 **HHQ seit** 1961: 62.0 04.08.1967

Berichtsjahr(J)	Überschreitungsdauer der Abflüsse in Tagen					Reihe(R): 2006-2010					
m³/s	Tage(J)	Tage(R)	m³/s	Tage(J)	Tage(R)	m³/s	Tage(J)	Tage(R)	m³/s	Tage(J)	Tage(R)
10000			500			20.0		0.4	1.00	284	290.6
8000			350			16.0		1.2	0.80	330	320.4
6000			250			12.0	3	2.4	0.60	365	350.2
4000			180			9.00	3	7.4	0.40		361.4
3000			140			7.00	9	20.0	0.30		365.2
2000			100			5.00	18	46.2	0.20		
1600			80.0			3.50	43	83.8	0.10		
1200			60.0			2.50	78	131.2	0.06		
900			40.0			1.80	163	191.0	0.03		
700			30.0			1.40	229	236.4	0.00		

Im Jän,Feb,Dez nach ergänzten Wasserständen ermittelt
Im Jän,Feb durch Eis beeinflusst

Nr. 196 Weißbach Saalach

Mst.Nr. 203497 Art: Schreibpegel Einzugsgebiet: 567.5 km²

Monat	I	II	III	IV	V	VI	VII	VIII	IX	X	XI	XII
Tag	Tägliche Abflüsse 2011 in m³/s											
1.	6.75	7.82	6.18	21.0	12.0	22.6	29.3	15.3	8.24	8.86	10.4	5.27
2.	6.64	8.29	6.01	21.9	11.7	18.8	26.7	14.5	8.40	8.61	9.97	5.14
3.	6.33	7.34	5.52	23.3	15.8	15.8	20.3	21.9	7.87	8.02	9.76	5.04
4.	5.99	7.40	5.64	26.9	11.6	16.0	20.1	34.7	7.30	7.84	9.81	4.98
5.	5.96	7.09	5.96	24.1	10.3	14.8	16.8	23.0	24.6	7.57	9.82	5.42
6.	5.97	7.37	6.11	19.8	9.85	12.7	14.2	20.3	13.9	7.68	9.36	5.00
7.	6.02	8.20	6.39	24.6	10.1	11.6	12.6	18.3	9.32	25.3	9.07	5.24
8.	6.23	8.45	6.09	35.1	10.7	14.8	11.2	55.3	8.47	27.6	8.63	5.52
9.	6.30	8.27	6.26	30.8	10.9	17.8	9.67	68.0	22.3	24.8	8.36	5.17
10.	6.35	8.00	6.74	25.1	10.8	13.2	9.10	52.8	11.7	111	8.07	5.10
11.	6.43	8.07	7.17	21.7	11.3	16.6	14.3	34.3	9.07	119	7.91	5.02
12.	6.36	11.9	7.39	21.6	12.2	18.1	10.7	28.3	8.24	71.9	7.91	5.00
13.	50.4	11.0	8.68	20.6	14.9	14.8	9.11	23.5	7.73	65.4	7.75	5.38
14.	89.1	10.1	10.4	19.3	12.9	18.6	13.8	20.4	7.50	47.5	7.49	5.20
15.	48.1	9.84	11.0	17.2	30.3	15.1	11.1	26.4	6.99	35.7	7.65	5.20
16.	30.0	9.97	13.5	14.7	22.4	17.2	9.94	23.0	6.84	29.4	6.90	5.25
17.	23.5	8.98	16.2	14.8	19.5	20.2	8.35	18.9	6.74	25.2	6.49	6.04
18.	19.5	9.34	33.0	16.3	19.5	29.7	11.8	17.2	15.3	22.4	6.35	5.34
19.	18.1	8.57	21.9	16.5	17.5	43.6	11.3	14.9	35.1	20.3	6.17	4.96
20.	15.7	8.06	15.2	16.6	16.6	23.8	35.0	13.8	32.6	21.9	6.30	4.74
21.	13.9	8.19	12.9	17.2	17.9	26.1	57.0	12.7	30.3	19.0	5.86	4.96
22.	11.9	7.52	11.4	17.7	18.1	21.1	31.4	12.9	23.9	17.0	5.75	5.02
23.	10.4	7.06	11.4	17.2	19.6	47.4	23.1	11.2	18.1	15.9	5.64	5.80
24.	11.0	6.86	11.9	17.3	15.6	41.5	35.7	10.5	15.7	14.2	5.69	6.84
25.	10.5	6.73	12.8	17.3	15.3	30.3	28.3	9.98	14.1	14.0	5.60	6.26
26.	10.6	6.43	13.6	17.1	14.0	33.0	22.9	9.15	12.8	16.1	5.27	5.76
27.	10.2	6.44	14.5	15.6	35.8	25.5	19.9	12.7	11.7	14.1	5.20	5.76
28.	9.93	6.56	19.0	14.9	44.9	20.1	19.8	11.4	11.3	12.4	5.56	5.76
29.	8.77		15.5	13.0	26.3	17.5	20.0	10.3	10.3	11.6	5.11	5.76
30.	8.38		14.3	12.3	20.0	37.4	21.4	9.14	9.35	11.1	5.02	5.76
31.	9.01		14.0		18.5		18.3	8.51		11.0		5.77
	Extremwerte in m³/s											
am	04.	26.	03.	29.	05.	07.	17.	31.	16.	03.	25.	20.
NQ	5.96	6.05	5.20	12.1	9.12	11.2	7.66	7.66	6.67	7.32	4.43	4.43
HQ	122	16.1	39.4	38.6	101	102	83.2	161	83.2	255	13.5	8.01
am	14.	12.	18.	08.	27.	18.	21.	08.	05.	10.	04.	01.
	Monatsmittel in m³/s(MQ),l/s.km²(Mq) bzw.Monatssummen in mm (h_A)											
MQ	15.6	8.21	11.5	19.7	17.3	22.5	19.5	21.4	13.9	27.5	7.30	5.40
Mq	27.5	14.5	20.3	34.7	30.5	39.7	34.3	37.7	24.4	48.4	12.9	9.52
h_A	74	35	54	90	82	103	92	101	63	130	33	25

Reihe: 2006-2010	Mittlere Monatsmittel in m³/s (MQ),l/s.km²(Mq) bzw. -summen in mm (h_A)											
MQ	7.95	7.43	16.3	34.9	40.0	34.9	25.0	25.3	28.5	11.8	13.4	9.87
Mq	14.0	13.1	28.8	61.6	70.5	61.5	44.0	44.6	50.2	20.9	23.5	17.4
h_A	38	32	77	160	189	160	118	119	130	56	61	45
Reihe: 1961-2011	Mittlere Monatsmittel mit Extremwerten in m³/s											
NQ	1.85	2.23	2.50	6.01	8.24	9.16	4.89	5.02	4.88	4.22	3.28	2.45
NQ_T	1.85	2.45	2.65	6.07	8.30	9.99	5.54	5.24	4.88	4.22	3.49	2.65
MNQ_T	5.16	5.40	7.32	14.6	23.5	19.9	13.7	10.3	9.20	7.55	6.99	5.60
NMQ	2.40	3.09	7.57	8.00	17.3	16.6	13.1	8.64	7.75	5.12	5.00	3.64
MQ	7.63	7.99	16.5	31.1	41.7	34.2	28.0	23.2	18.8	13.4	11.3	9.62
HMQ	17.4	14.6	38.1	54.8	77.4	90.1	52.3	48.0	60.8	31.7	37.5	26.3
MHQ	23.1	20.0	52.5	72.9	94.7	107	117	116	71.9	47.0	38.2	38.1
HQ	122	106	216	151	200	367	285	394	213	255	200	293

Jahreswerte in m³/s (Q),l/s.km²(Mq), mm (h_J)									
	Berichtsjahr			Reihe: 2006 - 2010			Reihe: 1961 - 2011		
NQ	4.43	25.11.		2.23	19.02.2009		1.85	19.01.1964	
NQ_T	4.74	20.12.					1.85	19.01.1964	
$MJNQ_T$							4.22		
NJMQ							12.1		1971
MQ,Mq,h_A	15.9	28.0	882	21.5	37.9	1195	20.3	35.8	1130
HJMQ							30.2		1970
MJHQ							186		
HQ	255	10.10.		367	03.06.2010		394	12.08.2002	
NNQ seit 1959:	1.85	19.01.1964		HHQ seit 1959:	394	12.08.2002			

Berichtsjahr(J) Überschreitungsdauer der Abflüsse in Tagen Reihe(R): 2006-2010											
m³/s	Tage(J)	Tage(R)	m³/s	Tage(J)	Tage(R)	m³/s	Tage(J)	Tage(R)	m³/s	Tage(J)	Tage(R)
10000			500			20.0	85	132.6	1.00		
8000			350			16.0	128	168.6	0.80		
6000			250			12.0	181	212.4	0.60		
4000			180		0.4	9.00	243	265.8	0.40		
3000			140		1.0	7.00	289	311.8	0.30		
2000			100	2	3.4	5.00	361	346.0	0.20		
1600			80.0	3	5.2	3.50	365	365.2	0.10		
1200			60.0	6	16.6	2.50			0.06		
900			40.0	16	49.8	1.80			0.03		
700			30.0	34	77.0	1.40			0.00		

siehe Tabelle Überleitungen u. Speicherungen d. Berichtsjahrs
durch Kraftwerksbetrieb beeinflusst
Im Jän,Feb durch Eis beeinflusst
Im Jän,Feb nach ergänzten Wasserständen ermittelt

Nr. 198 Lofer (Loferbach) Loferbach

Mst.Nr. 203505 Art: Schreibpegel Einzugsgebiet: 107.4 km²

Monat	I	II	III	IV	V	VI	VII	VIII	IX	X	XI	XII
Tag	Tägliche Abflüsse 2011 in m³/s											
1.	1.73	2.74	1.70	4.55	2.68	11.0	7.48	3.68	1.94	2.39	3.94	2.22
2.	1.66	2.66	1.67	4.62	2.76	7.80	6.21	3.26	1.90	2.27	3.88	2.22
3.	1.61	2.58	1.67	4.69	3.73	6.80	4.93	3.53	1.82	2.14	3.74	2.22
4.	1.44	2.52	1.67	5.38	2.88	6.16	4.75	8.73	1.77	2.00	3.59	2.22
5.	1.44	2.51	1.67	4.79	2.43	5.03	4.08	6.67	4.79	1.94	3.70	2.20
6.	1.52	2.52	1.64	3.90	2.40	4.55	3.61	6.56	3.67	1.95	3.69	2.22
7.	1.71	2.65	1.65	5.22	2.79	4.06	3.42	7.06	2.62	4.36	3.54	2.31
8.	1.63	2.65	1.58	6.67	3.03	4.35	3.27	12.4	2.27	5.69	3.35	2.25
9.	1.69	2.57	1.55	5.59	2.90	5.75	3.05	13.4	4.91	5.77	3.28	2.13
10.	1.78	2.44	1.55	4.59	2.92	4.18	3.04	10.7	3.10	23.5	3.12	2.02
11.	1.71	2.44	1.56	3.96	3.05	4.51	3.79	7.38	2.41	25.2	3.12	1.99
12.	1.65	3.42	1.63	3.97	3.34	5.60	3.06	5.25	2.16	16.5	2.98	2.10
13.	12.8	3.43	1.93	3.78	4.25	4.51	2.92	4.49	1.96	14.2	2.87	1.88
14.	23.2	2.89	2.04	3.20	3.72	5.70	4.43	3.99	1.86	11.1	2.82	1.70
15.	14.2	2.73	2.49	3.01	7.91	4.45	4.28	5.23	1.79	8.61	2.82	1.70
16.	9.15	2.66	2.79	2.90	5.72	4.50	3.31	4.64	1.68	7.48	2.81	1.69
17.	6.99	2.40	3.40	2.95	5.25	6.99	3.03	3.82	1.66	6.79	2.75	1.82
18.	5.88	2.34	6.43	3.21	4.75	7.81	3.45	3.44	3.56	6.27	2.68	1.70
19.	5.27	2.27	4.90	3.34	4.38	11.3	3.26	3.52	7.89	6.10	2.66	1.64
20.	4.66	2.21	3.44	3.36	4.20	7.11	10.1	3.27	8.04	6.02	2.61	1.69
21.	4.23	2.10	2.78	3.59	5.39	6.95	18.9	3.02	7.85	5.75	2.56	1.68
22.	4.02	1.97	2.43	3.79	4.80	5.25	11.7	2.84	5.60	5.41	2.53	1.70
23.	3.74	1.93	2.57	3.65	4.66	6.79	7.63	2.69	4.40	5.22	2.45	1.81
24.	3.73	1.93	2.78	3.62	4.17	8.22	7.74	2.51	3.72	5.04	2.36	1.95
25.	3.56	1.84	3.10	3.45	3.78	6.32	6.52	2.39	3.28	4.93	2.37	1.92
26.	3.49	1.80	3.06	3.17	4.24	7.36	5.01	2.38	3.03	5.26	2.39	1.72
27.	3.28	1.80	2.99	2.84	9.50	5.61	4.21	2.68	2.87	4.92	2.26	1.70
28.	3.09	1.76	3.49	2.91	12.7	4.44	3.87	2.61	2.69	4.59	2.22	1.76
29.	2.99		3.07	2.82	8.77	4.03	4.13	2.36	2.54	4.34	2.22	1.82
30.	2.94		2.90	2.80	6.22	8.56	5.27	2.22	2.46	4.15	2.22	1.82
31.	2.76		2.89		7.06		4.51	2.08		4.10		1.82
	Extremwerte in m³/s											
am	12.	28.	12.	29.	06.	06.	09.	31.	17.	03.	22.	18.
NQ	0.94	1.73	1.44	2.38	2.08	3.64	2.71	1.67	1.55	1.94	2.22	1.48
HQ	28.6	5.74	7.71	7.49	18.9	16.3	22.6	28.6	10.8	55.9	4.34	2.51
am	13.	12.	18.	07.	27.	18.	21.	08.	05.	10.	03.	08.
	Monatsmittel in m³/s(MQ),l/s.km²(Mq) bzw.Monatssummen in mm (h_A)											
MQ	4.50	2.42	2.55	3.88	4.72	6.19	5.32	4.80	3.34	6.90	2.92	1.92
Mq	41.9	22.5	23.7	36.1	44.0	57.6	49.5	44.7	31.1	64.3	27.2	17.9
h_A	112	54	64	94	118	149	133	120	81	172	70	46

Reihe: 2006-2010	Mittlere Monatsmittel in m³/s (MQ),l/s.km²(Mq) bzw. -summen in mm (h_A)											
MQ	1.92	1.60	3.62	8.27	9.36	8.89	6.82	6.75	6.49	3.31	3.57	2.71
Mq	17.9	14.9	33.7	77.0	87.1	82.8	63.5	62.8	60.5	30.8	33.3	25.2
h_A	48	36	90	200	233	215	170	168	157	83	86	65
Reihe: 1961-2011	Mittlere Monatsmittel mit Extremwerten in m³/s											
NQ	0.16	0.29	0.27	1.43	2.08	3.06	2.22	1.01	0.55	0.58	0.58	0.37
NQ_T	0.65	0.61	0.70	1.75	2.28	3.38	2.59	1.25	1.34	1.22	0.98	0.75
MNQ_T	1.68	1.69	2.10	4.06	6.15	6.04	4.84	3.88	3.27	2.52	2.26	1.88
NMQ	1.05	0.80	1.62	2.14	4.55	5.33	3.68	2.52	2.18	1.73	1.26	1.27
MQ	2.30	2.22	3.80	6.95	9.04	8.52	7.56	6.54	5.22	3.81	3.20	2.83
HMQ	4.74	4.42	9.29	13.4	15.3	16.9	13.4	12.9	12.5	8.18	6.99	6.24
MHQ	5.01	4.42	9.76	13.8	18.1	21.5	25.1	23.9	14.7	10.1	7.83	8.63
HQ	28.6	20.3	43.5	38.5	40.0	86.0	68.5	83.5	46.6	55.9	44.0	72.0

Jahreswerte in m³/s (Q),l/s.km²(Mq), mm (h_J)									
	Berichtsjahr			Reihe: 2006 - 2010			Reihe: 1961 - 2011		
NQ	0.94	12.01.		0.32	24.02.2009		0.16	19.01.2002	
NQ_T	1.44	05.01.					0.61	26.02.2009	
$MJNQ_T$							1.33		
NJMQ							3.59		1963
MQ,Mq,h_A	4.14	38.5	1214	5.34	49.7	1569	5.18	48.2	1521
HJMQ							7.65		1970
MJHQ							42.0		
HQ	55.9	10.10.		86.0	03.06.2010		86.0	03.06.2010	
NNQ seit 1961:	0.16	19.01.2002		HHQ seit 1961:	86.0	03.06.2010			

Berichtsjahr(J) Überschreitungsdauer der Abflüsse in Tagen Reihe(R): 2006-2010											
m³/s	Tage(J)	Tage(R)	m³/s	Tage(J)	Tage(R)	m³/s	Tage(J)	Tage(R)	m³/s	Tage(J)	Tage(R)
10000			500			20.0	3	3.2	1.00		357.6
8000			350			16.0	5	7.2	0.80		361.4
6000			250			12.0	11	25.6	0.60		365.2
4000			180			9.00	19	60.6	0.40		
3000			140			7.00	39	87.4	0.30		
2000			100			5.00	83	144.8	0.20		
1600			80.0			3.50	162	210.6	0.10		
1200			60.0		0.2	2.50	258	259.0	0.06		
900			40.0		0.4	1.80	325	309.0	0.03		
700			30.0		1.0	1.40	365	332.2	0.00		

siehe Tabelle Überleitungen u. Speicherungen d. Berichtsjahrs
Niederwasserextremwerte beeinflusst
Im Jän nach ergänzten Wasserständen ermittelt

Abflüsse

Nr. 200 Siezenheim Saalach

Mst.Nr. 203570 Art: Schreibpegel Einzugsgebiet: 1139.1 km²

Monat	I	II	III	IV	V	VI	VII	VIII	IX	X	XI	XII
Tag	Tägliche Abflüsse 2011 in m³/s											
1.	11.9	18.0	12.3	37.0	18.9	56.1	57.0	29.5	15.3	12.1	15.9	7.47
2.	12.1	17.0	11.6	39.2	18.0	38.9	49.4	25.8	16.2	13.2	15.4	7.25
3.	12.1	17.3	10.4	38.9	24.1	35.2	39.0	25.5	15.1	12.0	14.0	6.65
4.	12.1	15.9	11.4	45.9	21.4	32.1	35.4	66.8	15.0	11.5	14.2	6.53
5.	10.3	15.4	9.89	44.3	15.4	28.8	31.0	52.0	31.3	10.1	14.2	7.59
6.	9.21	16.7	11.1	33.4	15.8	26.0	30.9	65.7	36.7	10.7	13.2	7.52
7.	9.89	20.2	10.9	37.3	15.9	22.8	25.5	49.4	18.6	35.3	13.1	11.4
8.	12.9	21.5	10.9	52.7	17.6	25.6	22.9	80.1	15.1	52.1	13.1	13.5
9.	15.4	18.5	11.6	47.5	17.4	34.2	20.8	127	35.0	54.7	12.4	8.41
10.	15.4	18.4	10.7	39.1	16.0	25.9	19.7	89.8	25.4	183	12.3	7.64
11.	14.4	18.0	11.3	32.6	17.2	27.0	26.1	64.1	18.6	204	11.3	7.21
12.	14.1	39.4	12.0	34.7	19.1	35.5	21.8	50.4	16.2	122	10.6	8.35
13.	156	34.2	13.8	33.0	25.9	28.0	19.1	41.8	13.0	102	10.5	10.8
14.	249	25.7	17.2	30.1	20.2	34.4	28.0	36.8	13.0	77.8	10.8	7.68
15.	112	22.9	19.0	27.1	63.1	30.6	28.5	48.8	12.7	58.6	10.1	9.28
16.	74.2	20.5	20.7	24.1	45.6	27.0	22.1	43.9	11.4	47.1	10.1	8.78
17.	54.8	19.7	25.9	23.3	36.5	42.1	20.0	35.1	12.4	41.4	9.51	9.73
18.	44.5	17.7	62.8	25.6	34.3	43.5	20.1	31.8	23.1	37.5	9.67	9.02
19.	41.2	17.3	48.2	26.4	29.9	99.2	22.8	31.0	67.7	34.6	8.72	9.24
20.	36.2	16.8	32.3	25.9	26.2	52.7	53.0	27.8	62.0	36.4	8.79	7.03
21.	32.2	15.9	25.2	26.0	30.4	46.7	136	25.8	51.8	32.5	9.54	7.21
22.	28.0	15.3	22.0	28.2	28.3	37.6	73.5	23.9	42.0	30.0	8.31	8.30
23.	25.6	13.9	21.0	26.2	32.6	55.0	50.9	22.5	31.8	28.6	7.84	16.5
24.	25.0	13.1	21.9	26.3	26.3	78.6	61.8	21.9	24.9	26.4	8.10	19.8
25.	24.0	13.7	23.7	27.0	24.7	52.4	60.3	19.8	20.7	24.0	7.86	16.6
26.	24.2	12.2	25.6	24.9	24.7	50.1	42.7	19.2	19.3	26.1	7.44	13.6
27.	21.0	12.3	28.3	22.4	71.3	45.4	36.8	18.5	17.2	25.1	7.55	12.1
28.	22.4	12.7	37.3	22.6	119	36.0	32.6	24.7	16.5	19.2	7.73	11.5
29.	19.7		30.8	20.2	63.7	31.3	33.3	19.5	14.9	18.5	7.60	11.7
30.	18.0		26.6	19.1	41.7	73.4	36.4	17.9	14.0	15.8	8.37	11.6
31.	18.8		25.5		36.6		34.9	17.7		15.7		11.5
	Extremwerte in m³/s											
am	06.	26.	05.	20.	10.	08.	18.	26.	13.	03.	19.	14.
NQ	7.00	7.00	4.64	15.6	9.83	19.2	12.0	5.89	6.71	5.63	4.41	3.73
HQ	375	65.1	73.0	59.2	173	157	181	316	103	465	24.2	28.6
am	14.	12.	18.	08.	28.	19.	21.	09.	05.	10.	02.	07.
	Monatsmittel in m³/s(MQ),l/s.km²(Mq) bzw.Monatssummen in mm (h_A)											
MQ	37.9	18.6	21.3	31.4	32.2	41.7	38.5	40.5	24.2	45.7	10.6	10.1
Mq	33.3	16.3	18.7	27.5	28.3	36.6	33.8	35.5	21.3	40.2	9.31	8.82
h_A	89	39	50	71	76	95	90	95	55	108	24	23

Reihe: 2006-2010	Mittlere Monatsmittel in m³/s (MQ),l/s.km²(Mq) bzw. -summen in mm (h_A)											
MQ	14.4	13.5	34.0	64.8	68.7	63.0	46.7	48.4	48.5	21.9	26.6	20.5
Mq	12.7	11.9	29.9	56.9	60.3	55.3	41.0	42.5	42.6	19.2	23.3	18.0
h_A	34	29	80	147	162	143	110	114	110	51	61	47
Reihe: 1976-2011	Mittlere Monatsmittel mit Extremwerten in m³/s											
NQ	1.08	1.72	2.57	3.54	6.62	7.52	7.14	3.63	2.97	1.56	1.08	0.92
NQ_T	2.58	4.73	6.49	10.2	15.4	20.3	13.6	6.79	9.31	5.51	4.67	5.16
MNQ_T	9.43	10.4	15.5	31.3	41.5	35.0	26.0	20.5	18.8	13.8	12.8	11.5
NMQ	5.91	6.59	13.2	13.5	32.2	30.8	23.1	13.8	16.7	8.94	9.61	8.42
MQ	17.6	18.6	36.7	57.3	68.7	59.2	51.6	45.4	39.4	26.2	23.2	21.3
HMQ	37.9	38.6	73.1	101	114	107	100	92.6	104	58.7	60.7	47.9
MHQ	68.1	61.9	125	126	165	221	234	252	160	95.8	86.1	92.9
HQ	375	309	435	331	354	867	662	917	395	465	454	639

Jahreswerte in m³/s (Q),l/s.km²(Mq), mm (h_J)									
	Berichtsjahr			Reihe: 2006 - 2010			Reihe: 1976 - 2011		
NQ	3.73	14.12.		1.72	15.02.2006		0.92	18.12.1999	
NQ_T	6.53	04.12.					2.58	08.01.1985	
$MJNQ_T$							7.30		
NJMQ							28.2		2003
MQ,Mq,h_A	29.5	25.9	817	39.8	35.0	1103	38.9	34.1	1076
HJMQ							49.2		2002
MJHQ							424		
HQ	465	10.10.		840	03.06.2010		917	12.08.2002	

NNQ seit 1976: 0.92 18.12.1999 HHQ seit 1976: 917 12.08.2002

Berichtsjahr(J) Überschreitungsdauer der Abflüsse in Tagen Reihe(R): 2006-2010											
m³/s	Tage(J)	Tage(R)	m³/s	Tage(J)	Tage(R)	m³/s	Tage(J)	Tage(R)	m³/s	Tage(J)	Tage(R)
10000			500		0.2	20.0	206	246.8	1.00		
8000			350		0.4	16.0	250	281.0	0.80		
6000			250		1.4	12.0	302	318.8	0.60		
4000			180	3	3.2	9.00	339	346.6	0.40		
3000			140	4	6.0	7.00	363	363.4	0.30		
2000			100	10	19.8	5.00	365	365.2	0.20		
1600			80.0	13	35.4	3.50			0.10		
1200			60.0	29	68.4	2.50			0.06		
900			40.0	66	122.4	1.80			0.03		
700			30.0	121	173.2	1.40			0.00		

siehe Tabelle Überleitungen u. Speicherungen d. Berichtsjahrs
geteiltes Profil

Nr. 201 Siezenheim (Summenpegel) Saalach mit Werkskanälen

Mst.Nr. 203521 Art: Lattenpegel Einzugsgebiet: 1139.1 km²

Monat	I	II	III	IV	V	VI	VII	VIII	IX	X	XI	XII
Tag	Tägliche Abflüsse 2011 in m³/s											
1.	17.1	23.2	17.5	42.2	24.1	61.3	62.2	34.7	20.5	17.3	21.1	12.7
2.	17.3	22.2	16.8	44.4	23.2	44.1	54.6	31.0	21.4	18.4	20.6	12.5
3.	17.3	22.5	15.6	44.1	29.3	40.4	44.2	30.7	20.3	17.2	19.2	11.8
4.	17.3	21.1	16.6	51.1	26.6	37.3	40.6	72.0	20.2	16.7	19.4	11.7
5.	15.5	20.6	15.1	49.5	20.6	34.0	36.2	57.2	36.5	15.3	19.4	12.8
6.	14.4	21.9	16.3	38.6	21.0	31.2	36.1	70.9	41.9	15.9	18.4	12.7
7.	15.1	25.4	16.1	42.5	21.1	28.0	30.7	54.6	23.8	40.5	18.3	16.6
8.	18.1	26.7	16.1	57.9	22.8	30.8	28.1	85.3	20.3	57.3	18.3	18.7
9.	20.6	23.7	16.8	52.7	22.6	39.4	26.0	132	40.2	59.9	17.6	13.6
10.	20.6	23.6	15.9	44.3	21.2	31.1	24.9	95.0	30.6	188	17.5	12.8
11.	19.6	23.2	16.5	37.8	22.4	32.2	31.3	69.3	23.8	209	16.5	12.4
12.	19.3	44.6	17.2	39.9	24.3	40.7	27.0	55.6	21.4	127	15.8	13.6
13.	162	39.4	19.0	38.2	31.1	33.2	24.3	47.0	18.2	107	15.7	16.0
14.	254	30.9	22.4	35.3	25.4	39.6	33.2	42.0	18.2	83.0	16.0	12.9
15.	117	28.1	24.2	32.3	68.3	35.8	33.7	54.0	17.9	63.8	15.3	14.5
16.	79.4	25.7	25.9	29.3	50.8	32.2	27.3	49.1	16.6	52.3	15.3	14.0
17.	60.0	24.9	31.1	28.5	41.7	47.3	25.2	40.3	17.6	46.6	14.7	14.9
18.	49.7	22.9	68.0	30.8	39.5	48.7	25.3	37.0	28.3	42.7	14.9	14.2
19.	46.4	22.5	53.4	31.6	35.1	104	28.0	36.2	72.9	39.8	13.9	14.4
20.	41.4	22.0	37.5	31.1	31.4	57.9	58.2	33.0	67.2	41.6	14.0	12.2
21.	37.4	21.1	30.4	31.2	35.6	51.9	141	31.0	57.0	37.7	14.7	12.4
22.	33.2	20.5	27.2	33.4	33.5	42.8	78.7	29.1	47.2	35.2	13.5	13.5
23.	30.8	19.1	26.2	31.4	37.8	60.2	56.1	27.7	37.0	33.8	13.0	21.7
24.	30.2	18.3	27.1	31.5	31.5	83.8	67.0	27.1	30.1	31.6	13.3	25.0
25.	29.2	18.9	28.9	32.2	29.9	57.6	65.5	25.0	25.9	29.2	13.1	21.8
26.	29.4	17.4	30.8	30.1	29.9	55.3	47.9	24.4	24.5	31.3	12.6	18.8
27.	26.2	17.5	33.5	27.6	76.5	50.6	42.0	23.7	22.4	30.3	12.7	17.3
28.	27.6	17.9	42.5	27.8	125	41.2	37.8	29.9	21.7	24.4	12.9	16.7
29.	24.9		36.0	25.4	68.9	36.5	38.5	24.7	20.1	23.7	12.8	16.9
30.	23.2		31.8	24.3	46.9	78.6	41.6	23.1	19.2	21.0	13.6	16.8
31.	24.0		30.7		41.8		40.1	22.9		20.9		16.7
	Extremwerte in m³/s											
am	06.	26.	05.	20.	10.	08.	18.	26.	13.	03.	19.	14.
NQ	12.2	12.2	9.84	20.8	15.0	24.4	17.2	11.1	11.9	10.8	9.61	8.93
HQ	381	70.3	78.2	64.4	178	162	186	321	108	471	29.4	33.8
am	14.	12.	18.	08.	28.	19.	21.	09.	05.	10.	02.	07.
	Monatsmittel in m³/s(MQ),l/s.km²(Mq) bzw.Monatssummen in mm (h_A)											
MQ	43.1	23.8	26.5	36.6	37.4	46.9	43.7	45.7	29.4	50.9	15.8	15.3
Mq	37.9	20.9	23.3	32.1	32.8	41.2	38.3	40.1	25.8	44.7	13.9	13.4
h_A	101	50	62	83	88	107	103	107	67	120	36	35

Reihe: 2006-2010	Mittlere Monatsmittel in m³/s (MQ),l/s.km²(Mq) bzw. -summen in mm (h_A)											
MQ	19.6	18.7	39.2	70.0	73.9	68.2	51.9	53.6	53.7	27.1	31.8	25.7
Mq	17.2	16.4	34.4	61.4	64.9	59.9	45.6	47.1	47.2	23.8	27.9	22.6
h_A	46	40	92	159	174	155	122	126	122	64	72	59
Reihe: 1951-2011	Mittlere Monatsmittel mit Extremwerten in m³/s											
NQ	6.28	6.92	7.77	8.74	11.8	12.7	11.2	8.12	8.17	3.73	6.28	6.12
NQ_T	7.78	8.04	8.74	14.6	20.6	19.7	11.2	9.09	9.15	9.70	8.20	7.90
MNQ_T	13.5	14.6	19.1	34.5	47.2	42.0	32.2	25.4	21.8	17.5	16.7	14.9
NMQ	9.24	9.86	16.0	18.7	37.4	36.0	28.0	19.0	15.5	12.5	11.1	9.68
MQ	20.8	22.6	39.7	63.7	78.4	69.8	61.4	51.6	39.7	30.2	26.9	25.3
HMQ	43.7	43.8	78.3	106	171	203	140	103	110	65.0	80.4	64.7
MHQ	65.2	63.0	119	143	180	233	239	242	140	91.6	85.9	93.4
HQ	381	314	440	607	385	872	668	923	480	471	530	644

Jahreswerte in m³/s (Q),l/s.km²(Mq), mm (h_J)									
	Berichtsjahr			Reihe: 2006 - 2010			Reihe: 1951 - 2011		
NQ	8.93	14.12.		6.92	15.02.2006		3.73	01.10.1976	
NQ_T	11.7	04.12.					7.78	08.01.1985	
$MJNQ_T$							11.2		
NJMQ							29.0		1971
MQ,Mq,h_A	34.7	30.5	961	45.0	39.5	1247	44.3	38.9	1226
HJMQ							65.6		1965
MJHQ							414		
HQ	471	10.10.		846	03.06.2010		923	12.08.2002	

NNQ seit 1951: 3.73 01.10.1976 HHQ seit 1951: 923 12.08.2002

Berichtsjahr(J) Überschreitungsdauer der Abflüsse in Tagen Reihe(R): 2006-2010											
m³/s	Tage(J)	Tage(R)	m³/s	Tage(J)	Tage(R)	m³/s	Tage(J)	Tage(R)	m³/s	Tage(J)	Tage(R)
10000			500		0.2	20.0	268	292.0	1.00		
8000			350		0.4	16.0	320	331.8	0.80		
6000			250	1	1.4	12.0	363	364.0	0.60		
4000			180	3	3.6	9.00	365	365.2	0.40		
3000			140	5	6.2	7.00			0.30		
2000			100	11	23.8	5.00			0.20		
1600			80.0	15	43.8	3.50			0.10		
1200			60.0	34	78.0	2.50			0.06		
900			40.0	93	144.0	1.80			0.03		
700			30.0	168	211.8	1.40			0.00		

siehe Tabelle Überleitungen u. Speicherungen d. Berichtsjahrs
geteiltes Profil, Q einschl. Nebengerinne (im Mittel 5,2 m³/s)

Abflüsse

Nr. 202 Nußdorf Oichtenbach

Mst.Nr. 203844 Art: Schreibpegel Einzugsgebiet: 40.5 km²

Monat	I	II	III	IV	V	VI	VII	VIII	IX	X	XI	XII
Tag	Tägliche Abflüsse 2011 in m³/s											
1.	0.33	0.42	0.49	0.32	0.21	0.26	0.33	0.36	0.35	0.31	0.26	0.22
2.	0.33	0.42	0.46	0.29	0.22	0.25	0.49	0.35	0.35	0.31	0.25	0.22
3.	0.33	0.42	0.44	0.26	0.24	0.23	0.44	0.33	0.35	0.29	0.25	0.22
4.	0.33	0.42	0.44	0.35	0.22	0.22	0.39	1.86	0.33	0.29	0.25	0.22
5.	0.32	0.43	0.44	0.34	0.22	0.21	0.32	0.82	0.43	0.29	0.25	0.22
6.	0.31	0.47	0.44	0.32	0.21	0.21	0.28	0.59	0.40	0.29	0.25	0.24
7.	0.32	0.47	0.44	0.32	0.20	0.21	0.25	0.60	0.35	0.47	0.24	0.55
8.	0.34	0.47	0.44	0.29	0.20	0.21	0.23	2.77	0.35	0.54	0.23	0.53
9.	0.35	0.54	0.49	0.28	0.20	0.21	0.23	1.44	0.38	1.44	0.23	0.34
10.	0.36	0.53	0.49	0.28	0.20	0.20	0.37	0.71	0.35	2.82	0.23	0.47
11.	0.42	0.52	0.49	0.26	0.20	0.21	0.52	0.55	0.33	1.05	0.23	0.54
12.	0.89	0.62	0.49	0.26	0.26	0.24	0.29	0.49	0.33	0.49	0.23	0.59
13.	10.4	0.97	0.49	0.26	0.23	0.21	0.26	0.45	0.33	2.07	0.23	0.65
14.	8.20	0.72	0.48	0.26	0.22	0.22	0.48	0.45	0.31	0.62	0.23	0.41
15.	1.41	0.61	0.44	0.26	0.48	0.21	0.33	1.53	0.31	0.44	0.23	0.37
16.	0.84	0.55	0.44	0.26	0.30	0.21	0.28	0.79	0.31	0.37	0.23	0.35
17.	0.69	0.51	0.42	0.25	0.25	0.25	0.26	0.54	0.31	0.34	0.23	0.35
18.	0.63	0.47	4.79	0.25	0.23	0.99	0.25	0.47	0.37	0.32	0.23	0.35
19.	0.59	0.47	1.21	0.27	0.22	0.95	0.25	0.50	1.09	0.30	0.22	0.33
20.	0.57	0.46	0.68	0.25	0.22	0.44	3.15	0.43	0.86	0.38	0.22	0.30
21.	0.57	0.44	0.52	0.23	0.21	0.31	7.56	0.41	0.53	0.34	0.22	0.31
22.	0.53	0.42	0.45	0.23	0.20	1.32	1.15	0.39	0.42	0.32	0.22	0.52
23.	0.51	0.41	0.39	0.23	0.20	2.13	0.68	0.37	0.38	0.30	0.22	2.86
24.	0.49	0.44	0.34	0.23	0.20	0.88	1.26	0.37	0.36	0.29	0.22	0.83
25.	0.49	0.50	0.31	0.23	0.18	0.45	0.76	0.55	0.34	0.28	0.22	0.52
26.	0.49	0.49	0.28	0.23	0.19	0.42	0.53	0.41	0.33	0.28	0.22	0.42
27.	0.49	0.49	0.40	0.23	0.43	0.35	0.44	0.44	0.32	0.28	0.22	0.37
28.	0.47	0.49	0.39	0.23	0.46	0.29	0.43	0.44	0.31	0.28	0.22	0.35
29.	0.47		0.33	0.23	0.28	0.26	0.43	0.38	0.31	0.27	0.22	0.33
30.	0.43		0.30	0.21	0.24	0.35	0.40	0.37	0.31	0.26	0.22	0.41
31.	0.42		0.29		0.23		0.41	0.35		0.26		0.59
	Extremwerte in m³/s											
am	05.	23.	27.	29.	24.	10.	10.	02.	14.	29.	19.	05.
NQ	0.31	0.40	0.26	0.21	0.18	0.20	0.22	0.33	0.31	0.26	0.22	0.22
HQ	15.9	1.57	10.3	0.48	0.80	5.63	13.8	5.36	1.95	6.51	0.26	4.14
am	13.	12.	18.	04.	27.	22.	21.	08.	19.	10.	01.	23.
	Monatsmittel in m³/s(MQ),l/s.km²(Mq) bzw.Monatssummen in mm (h_A)											
MQ	1.08	0.51	0.60	0.27	0.24	0.43	0.76	0.66	0.39	0.54	0.23	0.48
Mq	26.5	12.5	14.8	6.56	5.99	10.6	18.7	16.3	9.71	13.2	5.74	12.0
h_A	71	30	40	17	16	27	50	44	25	35	15	31

Reihe: 2006-2010	Mittlere Monatsmittel in m³/s (MQ),l/s.km²(Mq) bzw. -summen in mm (h_A)											
MQ	0.59	0.71	1.27	0.63	0.67	1.29	0.67	0.77	0.69	0.40	0.60	0.65
Mq	14.5	17.4	31.3	15.6	16.7	31.8	16.6	19.0	17.1	9.86	14.8	16.0
h_A	39	42	84	40	45	82	45	51	44	26	38	42
Reihe: 1983-2011	Mittlere Monatsmittel mit Extremwerten in m³/s											
NQ	0.22	0.24	0.17	0.13	0.18	0.15	0.14	0.13	0.14	0.15	0.17	0.21
NQ_T	0.22	0.24	0.17	0.13	0.18	0.16	0.14	0.14	0.15	0.15	0.17	0.21
MNQ_T	0.42	0.43	0.46	0.45	0.37	0.35	0.31	0.31	0.31	0.33	0.36	0.39
NMQ	0.28	0.32	0.36	0.27	0.24	0.23	0.18	0.15	0.17	0.20	0.22	0.25
MQ	0.74	0.79	1.01	0.70	0.59	0.82	0.72	0.80	0.67	0.54	0.61	0.80
HMQ	1.71	2.22	2.36	1.75	1.27	2.90	2.13	3.76	1.58	1.44	1.38	2.02
MHQ	4.88	4.94	6.94	3.75	3.86	7.78	7.54	7.56	5.70	3.34	3.35	6.51
HQ	18.7	19.7	15.7	16.2	15.8	24.1	27.3	30.2	19.6	16.5	9.96	16.1

Jahreswerte in m³/s (Q),l/s.km²(Mq), mm (h_J)

	Berichtsjahr			Reihe: 2006 - 2010			Reihe: 1983 - 2011		
NQ	0.18	24.05.		0.14	04.07.2009		0.13	07.04.2005	
NQ_T	0.18	25.05.					0.13	08.04.2005	
$MJNQ_T$							0.23		
NJMQ							0.46		2003
MQ,Mq,h_A	0.52	12.8	403	0.75	18.6	587	0.73	18.1	570
HJMQ							1.02		1988
MJHQ							16.9		
HQ	15.9	13.01.		20.4	24.06.2009		30.2	02.08.1991	

NNQ seit 1983: 0.13 09.04.2005 **HHQ seit** 1983: 30.2 02.08.1991

Berichtsjahr(J) Überschreitungsdauer der Abflüsse in Tagen Reihe(R): 2006-2010

m³/s	Tage(J)	Tage(R)	m³/s	Tage(J)	Tage(R)	m³/s	Tage(J)	Tage(R)	m³/s	Tage(J)	Tage(R)
10000			**500**			**20.0**			**1.00**	21	47.8
8000			**350**			**16.0**		0.2	**0.80**	30	72.2
6000			**250**			**12.0**		1.0	**0.60**	43	132.2
4000			**180**			**9.00**	1	1.4	**0.40**	150	273.6
3000			**140**			**7.00**	3	1.8	**0.30**	234	329.8
2000			**100**			**5.00**	3	4.2	**0.20**	363	364.6
1600			**80.0**			**3.50**	4	6.6	**0.10**	365	365.2
1200			**60.0**			**2.50**	8	11.0	**0.06**		
900			**40.0**			**1.80**	11	16.8	**0.03**		
700			**30.0**			**1.40**	15	25.4	**0.00**		

Im Jän nach ergänzten Wasserständen ermittelt
Im Jän durch Eis beeinflusst

Nr. 203 Oberndorf Salzach

Mst.Nr. 203539 Art: Schreibpegel Einzugsgebiet: 6120.0 km²

Zuleitungen aus: 76.1 km² Ableitungen aus: 30.7 km² E(wirksam): 6165.4 km²

Monat	I	II	III	IV	V	VI	VII	VIII	IX	X	XI	XII
Tag	Tägliche Abflüsse 2011 in m³/s											
1.	102	144	119	198	131	326	347	216	169	147	136	90.6
2.	106	131	118	211	139	280	294	202	168	135	136	84.0
3.	109	126	116	203	164	274	247	193	159	132	128	80.6
4.	113	113	118	232	159	264	223	400	152	133	131	78.0
5.	102	115	109	251	129	249	230	309	235	127	122	77.3
6.	100	111	95.1	195	128	259	238	328	295	131	122	83.4
7.	104	119	101	189	125	237	222	286	188	262	121	99.2
8.	105	131	99.9	302	143	244	222	434	172	289	123	108
9.	117	122	103	260	148	323	208	780	255	290	118	86.1
10.	113	127	100	217	151	252	198	510	213	584	121	87.7
11.	117	122	105	200	168	253	248	414	162	854	111	82.7
12.	126	214	103	198	182	288	223	316	157	518	104	86.9
13.	569	192	104	208	215	245	199	306	155	455	103	98.5
14.	1018	160	116	192	195	287	280	249	142	391	108	91.7
15.	494	154	125	186	354	266	244	351	147	295	109	91.2
16.	345	145	127	152	285	248	217	360	141	246	110	89.4
17.	267	142	148	148	219	296	184	292	129	235	107	95.6
18.	245	131	300	154	233	310	209	272	172	215	107	90.8
19.	220	121	257	161	229	536	225	272	382	205	102	87.6
20.	208	116	166	153	213	355	308	270	354	220	91.6	84.8
21.	184	126	145	160	231	309	637	233	325	201	94.3	84.5
22.	166	131	136	170	234	288	405	221	338	184	95.0	86.3
23.	155	118	135	172	276	422	320	222	270	168	98.3	150
24.	153	110	133	163	239	585	422	209	242	167	94.4	129
25.	160	112	151	167	239	375	407	202	213	159	92.2	117
26.	152	113	140	175	235	370	304	195	196	176	89.9	100
27.	147	103	162	156	384	351	264	198	188	176	85.6	91.4
28.	149	117	197	145	658	299	255	224	178	157	85.8	104
29.	137		184	139	373	275	262	177	167	150	88.9	94.5
30.	121		163	140	315	387	247	174	153	140	83.4	97.6
31.	134		154		309		229	164		136		93.7
	Extremwerte in m³/s											
am	07.	27.	09.	30.	07.	07.	17.	31.	17.	05.	28.	04.
NQ	85.1	89.9	82.3	105	102	221	128	119	97.1	98.8	70.7	67.5
HQ	1275	334	421	342	885	766	793	1095	445	1245	175	192
am	14.	12.	18.	08.	28.	24.	21.	09.	19.	10.	01.	23.
	Monatsmittel in m³/s(MQ),l/s.km²(Mq) bzw.Monatssummen in mm (h_A)											
MQ	204	131	140	187	232	315	275	290	207	248	107	94.3
Mq	33.2	21.2	22.6	30.3	37.7	51.1	44.6	47.0	33.6	40.2	17.4	15.3
h_A	89	51	61	78	101	132	119	126	87	108	45	40

Reihe: 2006-2010	Mittlere Monatsmittel in m³/s (MQ),l/s.km²(Mq) bzw. -summen in mm (h_A)											
MQ	119	115	186	300	391	425	342	317	304	165	162	143
Mq	19.3	18.7	30.1	48.6	63.5	68.9	55.4	51.4	49.4	26.8	26.3	23.2
h_A	52	45	81	126	170	179	148	138	128	72	68	60
Reihe: 1961-2011	Mittlere Monatsmittel mit Extremwerten in m³/s											
NQ	40.4	37.6	36.0	48.2	102	170	115	103	64.0	60.0	49.2	45.2
NQ_T	57.0	54.1	43.3	81.9	119	184	167	138	109	84.0	72.2	61.7
MNQ_T	95.5	97.6	111	173	255	281	243	203	159	124	112	103
NMQ	72.0	64.5	87.5	112	232	266	216	174	142	98.9	90.1	81.0
MQ	121	124	180	268	387	405	365	315	242	175	150	139
HMQ	213	193	333	434	670	857	646	605	508	306	333	267
MHQ	276	247	454	513	744	885	939	906	616	401	366	371
HQ	1275	790	1580	952	1355	2186	2077	2884	1500	1342	1561	1874

Jahreswerte in m³/s (Q),l/s.km²(Mq), mm (h_J)

	Berichtsjahr			Reihe: 2006 - 2010			Reihe: 1961 - 2011		
NQ	67.5	04.12.		55.3	20.01.2009		36.0	04.03.1963	
NQ_T	77.3	05.12.					43.3	04.03.1963	
$MJNQ_T$							83.4		
NJMQ							171		1971
MQ,Mq,h_A	203	32.9	1039	250	40.5	1278	240	38.9	1226
HJMQ							320		1965
MJHQ							1371		
HQ	1275	14.01.		2186	03.06.2010		2884	12.08.2002	

NNQ seit 1961: 36.0 04.03.1963 **HHQ seit** 1961: 2884 12.08.2002

Berichtsjahr(J) Überschreitungsdauer der Abflüsse in Tagen Reihe(R): 2006-2010

m³/s	Tage(J)	Tage(R)	m³/s	Tage(J)	Tage(R)	m³/s	Tage(J)	Tage(R)	m³/s	Tage(J)	Tage(R)
10000			**500**	11	24.8	**20.0**			**1.00**		
8000			**350**	33	74.4	**16.0**			**0.80**		
6000			**250**	88	133.8	**12.0**			**0.60**		
4000			**180**	169	204.0	**9.00**			**0.40**		
3000			**140**	237	262.8	**7.00**			**0.30**		
2000			**100**	327	343.2	**5.00**			**0.20**		
1600		0.2	**80.0**	363	365.2	**3.50**			**0.10**		
1200		0.6	**60.0**	365		**2.50**			**0.06**		
900	1	2.4	**40.0**			**1.80**			**0.03**		
700	3	7.0	**30.0**			**1.40**			**0.00**		

siehe Tabelle Überleitungen u. Speicherungen d. Berichtsjahrs
Im Jän,Feb,Mrz,Apr,Mai,Jun,Jul,Okt,Nov,Dez n.erg.Wasserst.erm.

Nr. 205 Steinwag Moosache

Mst.Nr. 204545 Art: Schreibpegel Einzugsgebiet: 69.9 km²

Monat	I	II	III	IV	V	VI	VII	VIII	IX	X	XI	XII
Tag	Tägliche Abflüsse 2011 in m³/s											
1.	0.25	0.29	0.30	0.40	0.07	0.21	1.17	0.52	0.18	0.14	0.21	0.18
2.	0.24	0.27	0.28	0.37	0.07	0.19	1.49	0.47	0.18	0.13	0.21	0.18
3.	0.24	0.27	0.27	0.33	0.10	0.15	1.35	0.43	0.17	0.12	0.21	0.23
4.	0.21	0.29	0.26	0.45	0.09	0.12	1.05	1.69	0.17	0.12	0.20	0.26
5.	0.17	0.30	0.27	0.49	0.08	0.10	0.79	1.85	0.27	0.12	0.19	0.29
6.	0.15	0.32	0.25	0.38	0.07	0.09	0.63	1.07	0.30	0.12	0.19	0.30
7.	0.17	0.33	0.22	0.32	0.06	0.15	0.49	0.88	0.22	0.29	0.19	0.57
8.	0.20	0.35	0.20	0.29	0.05	0.17	0.43	2.94	0.20	0.44	0.18	0.81
9.	0.23	0.48	0.20	0.26	.049	0.19	0.41	3.02	0.23	1.31	0.17	0.45
10.	0.25	0.57	0.21	0.22	.049	0.16	0.66	1.72	0.22	1.89	0.16	0.80
11.	0.33	0.84	0.20	0.21	.049	0.18	2.58	1.12	0.19	2.03	0.15	1.13
12.	0.56	2.27	0.20	0.23	0.08	0.43	1.29	0.83	0.18	0.91	0.15	0.85
13.	5.86	1.74	0.21	0.24	0.12	0.29	0.85	0.68	0.17	1.81	0.15	1.34
14.	9.24	1.23	0.21	0.21	0.12	0.24	1.30	0.58	0.16	1.33	0.15	0.81
15.	6.12	0.91	0.21	0.19	0.51	0.20	0.97	0.74	0.15	0.76	0.15	0.67
16.	2.72	0.74	0.20	0.17	0.35	0.16	0.69	0.73	0.15	0.54	0.15	0.62
17.	1.53	0.64	0.38	0.16	0.21	0.25	0.56	0.57	0.15	0.43	0.15	0.63
18.	1.08	0.56	5.08	0.13	0.15	0.77	0.48	0.47	0.20	0.38	0.15	0.57
19.	0.92	0.54	3.00	0.11	0.12	1.76	0.43	0.46	0.58	0.34	0.15	0.49
20.	0.79	0.50	1.32	0.10	0.10	1.18	1.68	0.40	0.86	0.42	0.15	0.42
21.	0.68	0.46	0.88	0.09	0.09	0.71	6.63	0.33	0.60	0.38	0.14	0.45
22.	0.58	0.40	0.66	0.09	0.08	0.72	4.51	0.29	0.40	0.33	0.14	0.65
23.	0.49	0.35	0.58	0.09	0.08	2.27	2.54	0.26	0.31	0.30	0.14	2.99
24.	0.48	0.31	0.48	0.08	0.08	2.18	2.35	0.25	0.25	0.27	0.14	2.41
25.	0.47	0.32	0.43	0.09	0.07	1.23	2.20	0.31	0.21	0.25	0.14	1.26
26.	0.46	0.30	0.41	0.09	0.07	0.93	1.41	0.27	0.19	0.28	0.16	0.89
27.	0.43	0.30	0.60	0.10	0.32	0.77	1.00	0.25	0.18	0.30	0.17	0.73
28.	0.39	0.31	0.67	0.09	0.72	0.54	0.82	0.27	0.17	0.27	0.17	0.62
29.	0.34		0.52	0.09	0.38	0.40	0.74	0.22	0.16	0.24	0.17	0.58
30.	0.31		0.43	0.07	0.22	1.01	0.66	0.20	0.15	0.23	0.17	0.61
31.	0.30		0.39		0.17		0.60	0.19		0.22		0.77
	Extremwerte in m³/s											
am	06.	03.	08.	30.	08.	06.	10.	31.	30.	04.	24.	01.
NQ	0.14	0.26	0.20	0.07	.049	0.08	0.35	0.18	0.14	0.11	0.13	0.18
HQ	9.72	2.98	6.53	0.64	0.86	3.02	7.08	4.35	0.98	3.57	0.22	3.70
am	14.	12.	18.	04.	28.	23.	21.	08.	20.	10.	03.	23.
	Monatsmittel in m³/s(MQ),l/s.km²(Mq) bzw.Monatssummen in mm (h_A)											
MQ	1.17	0.58	0.63	0.20	0.15	0.59	1.38	0.77	0.25	0.54	0.16	0.76
Mq	16.7	8.26	9.01	2.93	2.21	8.47	19.7	11.1	3.59	7.70	2.36	10.9
h_A	45	20	24	8	6	22	53	30	9	21	6	28

Reihe: 2006-2010	Mittlere Monatsmittel in m³/s (MQ),l/s.km²(Mq) bzw. -summen in mm (h_A)											
MQ	0.47	0.68	1.57	0.55	0.47	1.54	0.95	0.84	0.73	0.27	0.60	0.73
Mq	6.76	9.69	22.5	7.91	6.67	22.1	13.6	12.1	10.4	3.84	8.64	10.4
h_A	18	23	60	21	18	57	36	32	27	10	22	27
Reihe: 1976-2011	Mittlere Monatsmittel mit Extremwerten in m³/s											
NQ	.045	0.10	0.18	.021	.014	.031	.023	.019	.012	.031	.013	.012
NQ_T	.050	0.10	0.18	.026	.017	.037	.032	.021	.015	.034	.021	.015
MNQ_T	0.25	0.29	0.34	0.28	0.17	0.17	0.17	0.17	0.18	0.19	0.23	0.28
NMQ	0.18	0.21	0.26	0.07	0.10	0.09	0.11	0.06	0.09	0.14	0.06	0.10
MQ	0.80	0.99	1.22	0.81	0.55	0.93	0.82	0.88	0.68	0.56	0.73	1.02
HMQ	2.09	2.54	3.09	2.50	1.65	2.90	2.57	3.64	2.17	1.95	2.25	2.70
MHQ	3.88	4.71	5.34	3.49	3.25	5.57	4.71	5.18	4.14	2.94	3.39	5.18
HQ	11.0	11.7	11.4	11.0	9.37	13.7	15.2	19.2	12.2	9.39	11.7	10.4

Jahreswerte in m³/s (Q),l/s.km²(Mq), mm (h_J)									
	Berichtsjahr			Reihe: 2006 - 2010			Reihe: 1976 - 2011		
NQ	.043	08.05.		.012	10.09.2008		.012	11.12.2003	
NQ_T	.049	08.05.					.015	11.12.2003	
$MJNQ_T$							0.09		
NJMQ							0.44		2003
MQ,Mq,h_A	0.60	8.62	272	0.79	11.4	358	0.83	11.9	375
HJMQ							1.34		1979
MJHQ							10.8		
HQ	9.72	14.01.		13.7	24.06.2009		19.2	02.08.1991	

NNQ seit 1976: .012 11.12.2003 **HHQ seit** 1976: 19.2 02.08.1991

Berichtsjahr(J) Überschreitungsdauer der Abflüsse in Tagen Reihe(R): 2006-2010											
m³/s	Tage(J)	Tage(R)	m³/s	Tage(J)	Tage(R)	m³/s	Tage(J)	Tage(R)	m³/s	Tage(J)	Tage(R)
10000			**500**			**20.0**			**1.00**	50	66.4
8000			**350**			**16.0**			**0.80**	67	84.4
6000			**250**			**12.0**		0.4	**0.60**	99	115.8
4000			**180**			**9.00**	1	1.8	**0.40**	153	167.4
3000			**140**			**7.00**	1	3.8	**0.30**	189	206.8
2000			**100**			**5.00**	5	8.6	**0.20**	260	267.0
1600			**80.0**			**3.50**	6	14.4	**0.10**	338	330.4
1200			**60.0**			**2.50**	13	25.0	**0.06**	361	348.8
900			**40.0**			**1.80**	23	36.0	**0.03**	365	360.8
700			**30.0**			**1.40**	31	48.6	**0.00**		365.2

Im Jän,Feb,Jun,Jul,Aug,Okt,Nov,Dez nach erg.Wasserständen erm.

Nr. 206 Au-St.Georgen bei Salzburg Moosache

Mst.Nr. 203547 Art: Schreibpegel Einzugsgebiet: 88.1 km²

Monat	I	II	III	IV	V	VI	VII	VIII	IX	X	XI	XII
Tag	Tägliche Abflüsse 2011 in m³/s											
1.	0.44	0.41	0.53	0.47	0.25	0.41	0.71	0.39	0.27	0.23	0.23	0.20
2.	0.42	0.44	0.50	0.45	0.25	0.38	0.89	0.38	0.25	0.21	0.24	0.20
3.	0.42	0.43	0.52	0.43	0.29	0.32	0.85	0.36	0.24	0.17	0.25	0.22
4.	0.42	0.42	0.53	0.47	0.30	0.29	0.62	1.20	0.26	0.19	0.23	0.25
5.	0.43	0.42	0.50	0.49	0.26	0.20	0.47	1.36	0.34	0.21	0.22	0.31
6.	0.39	0.45	0.52	0.42	0.26	0.19	0.42	0.71	0.41	0.22	0.22	0.33
7.	0.35	0.46	0.51	0.36	0.24	0.24	0.35	0.62	0.31	0.41	0.21	0.59
8.	0.37	0.50	0.48	0.37	0.23	0.29	0.32	2.21	0.31	0.57	0.21	0.82
9.	0.39	0.56	0.49	0.35	0.26	0.32	0.30	2.37	0.35	1.17	0.22	0.47
10.	0.41	0.66	0.51	0.34	0.21	0.25	0.37	1.23	0.32	1.68	0.24	0.71
11.	0.45	0.86	0.48	0.30	0.15	0.32	1.77	0.79	0.26	1.86	0.21	1.03
12.	0.71	2.32	0.50	0.32	0.24	0.55	0.83	0.59	0.21	0.76	0.22	0.68
13.	7.10	1.78	0.46	0.33	0.32	0.43	0.59	0.51	0.27	1.48	0.22	1.17
14.	11.4	1.27	0.46	0.33	0.25	0.37	0.79	0.43	0.27	1.09	0.22	0.65
15.	6.12	0.94	0.45	0.34	0.73	0.34	0.65	0.53	0.23	0.57	0.22	0.53
16.	2.68	0.77	0.44	0.32	0.59	0.30	0.49	0.55	0.23	0.41	0.21	0.47
17.	1.57	0.69	0.53	0.30	0.41	0.40	0.42	0.46	0.22	0.38	0.21	0.49
18.	1.13	0.64	5.49	0.28	0.33	0.84	0.41	0.39	0.22	0.33	0.20	0.48
19.	0.94	0.62	3.72	0.29	0.33	1.70	0.40	0.42	0.53	0.27	0.22	0.41
20.	0.83	0.59	1.72	0.28	0.26	0.96	1.17	0.38	0.76	0.32	0.21	0.39
21.	0.73	0.55	1.06	0.30	0.25	0.58	5.51	0.36	0.54	0.31	0.20	0.39
22.	0.69	0.52	0.77	0.25	0.23	0.63	3.45	0.34	0.40	0.29	0.20	0.51
23.	0.65	0.49	0.61	0.28	0.23	1.88	1.64	0.30	0.35	0.28	0.19	2.25
24.	0.63	0.50	0.53	0.26	0.24	1.74	1.46	0.29	0.32	0.28	0.19	1.91
25.	0.62	0.53	0.49	0.29	0.21	0.85	1.43	0.33	0.31	0.28	0.20	0.95
26.	0.60	0.50	0.47	0.28	0.24	0.62	0.86	0.33	0.30	0.28	0.20	0.63
27.	0.60	0.53	0.60	0.31	0.52	0.53	0.63	0.29	0.23	0.28	0.20	0.47
28.	0.58	0.54	0.82	0.28	0.85	0.41	0.52	0.34	0.23	0.27	0.20	0.44
29.	0.55		0.64	0.24	0.52	0.33	0.48	0.30	0.23	0.26	0.20	0.44
30.	0.50		0.53	0.25	0.40	0.64	0.46	0.26	0.19	0.27	0.20	0.44
31.	0.45		0.50		0.35		0.44	0.28		0.22		0.53
	Extremwerte in m³/s											
am	19.	24.	10.	22.	11.	05.	09.	23.	30.	02.	23.	03.
NQ	0.27	0.31	0.25	0.12	0.08	0.10	0.13	0.10	0.07	0.15	0.12	0.20
HQ	13.3	3.15	8.11	1.16	1.06	2.55	5.96	3.42	3.24	3.06	0.25	3.44
am	13.	11.	18.	04.	27.	18.	21.	08.	20.	10.	03.	23.
	Monatsmittel in m³/s(MQ),l/s.km²(Mq) bzw.Monatssummen in mm (h_A)											
MQ	1.40	0.69	0.85	0.33	0.33	0.58	0.96	0.62	0.31	0.50	0.21	0.62
Mq	15.9	7.86	9.65	3.77	3.74	6.54	10.9	7.06	3.54	5.70	2.41	7.09
h_A	43	19	26	10	10	17	29	19	9	15	6	18

Reihe: 2006-2010	Mittlere Monatsmittel in m³/s (MQ),l/s.km²(Mq) bzw. -summen in mm (h_A)											
MQ	0.73	0.95	1.97	0.81	0.67	1.78	1.09	1.05	0.91	0.54	0.93	0.98
Mq	8.24	10.8	22.4	9.24	7.61	20.2	12.4	11.9	10.4	6.16	10.6	11.1
h_A	22	26	60	24	20	52	33	32	27	16	27	29
Reihe: 1981-2011	Mittlere Monatsmittel mit Extremwerten in m³/s											
NQ	.049	0.09	0.14	0.07	.010	.006	.013	.007	.007	.020	.028	0.06
NQ_T	0.12	0.16	0.30	0.19	0.15	0.09	0.12	0.10	.043	0.12	0.11	0.12
MNQ_T	0.43	0.45	0.52	0.47	0.35	0.33	0.33	0.34	0.33	0.34	0.41	0.47
NMQ	0.44	0.37	0.54	0.27	0.22	0.23	0.20	0.14	0.15	0.24	0.14	0.19
MQ	1.08	1.18	1.54	0.98	0.73	1.09	1.03	1.09	0.82	0.72	0.89	1.26
HMQ	3.43	3.25	3.53	3.19	2.17	3.46	3.70	6.05	2.13	1.79	2.42	3.10
MHQ	5.56	5.99	7.41	4.28	3.89	6.83	6.21	7.00	4.58	3.45	3.80	6.61
HQ	17.2	20.0	19.5	20.3	13.6	24.7	24.9	55.9	16.2	12.8	11.0	14.0

Jahreswerte in m³/s (Q),l/s.km²(Mq), mm (h_J)									
	Berichtsjahr			Reihe: 2006 - 2010			Reihe: 1981 - 2011		
NQ	0.07	30.09.		.026	24.05.2009		.006	07.06.1998	
NQ_T	0.15	11.05.					.043	21.09.1986	
$MJNQ_T$							0.21		
NJMQ							0.54		2003
MQ,Mq,h_A	0.62	7.03	222	1.05	11.9	376	1.03	11.7	370
HJMQ							1.42		1985
MJHQ							17.0		
HQ	13.3	13.01.		24.7	24.06.2009		55.9	02.08.1991	

NNQ seit 1951: .006 07.06.1998 **HHQ seit** 1951: 55.9 02.08.1991

Berichtsjahr(J) Überschreitungsdauer der Abflüsse in Tagen Reihe(R): 2006-2010											
m³/s	Tage(J)	Tage(R)	m³/s	Tage(J)	Tage(R)	m³/s	Tage(J)	Tage(R)	m³/s	Tage(J)	Tage(R)
10000			**500**			**20.0**		0.2	**1.00**	37	90.8
8000			**350**			**16.0**		0.4	**0.80**	52	124.0
6000			**250**			**12.0**		1.0	**0.60**	87	183.0
4000			**180**			**9.00**	1	2.8	**0.40**	195	289.4
3000			**140**			**7.00**	2	3.8	**0.30**	258	331.4
2000			**100**			**5.00**	5	8.8	**0.20**	358	361.2
1600			**80.0**			**3.50**	6	17.0	**0.10**	365	365.2
1200			**60.0**			**2.50**	8	26.4	**0.06**		
900			**40.0**			**1.80**	15	42.8	**0.03**		
700			**30.0**			**1.40**	26	60.0	**0.00**		

Im Jän,Feb durch Eis beeinflusst
Im Jän,Feb,Aug nach ergänzten Wasserständen ermittelt

Nr. 215 Laimhausmühle Mattig

Mst.Nr. 204586 Art: Schreibpegel Einzugsgebiet: 66.6 km²

Monat	I	II	III	IV	V	VI	VII	VIII	IX	X	XI	XII
Tag	Tägliche Abflüsse 2011 in m³/s											
1.	1.01	1.77	1.19	1.30	0.82	0.82	0.80	1.05	1.61	1.17	1.21	0.81
2.	1.01	1.68	1.16	1.30	0.82	0.81	0.80	1.03	1.52	1.15	1.21	0.80
3.	1.01	1.62	1.16	1.27	0.82	0.81	0.79	1.01	1.50	1.14	1.20	0.79
4.	1.01	1.61	1.16	1.27	0.80	0.80	0.79	1.22	1.46	1.14	1.20	0.79
5.	1.01	1.57	1.04	1.30	0.78	0.79	0.80	1.36	1.43	1.14	1.15	0.76
6.	1.01	1.53	0.98	1.27	0.78	0.81	0.78	1.37	1.43	1.13	1.17	0.77
7.	1.01	1.50	0.97	1.24	0.78	0.77	0.77	1.42	1.41	1.17	1.17	0.80
8.	1.01	1.47	0.97	1.19	0.78	0.80	0.78	1.69	1.43	1.19	1.16	0.83
9.	1.01	1.46	0.97	1.14	0.78	0.80	0.78	1.79	1.43	1.25	1.14	0.84
10.	1.01	1.45	0.94	1.08	0.75	0.80	0.78	1.77	1.41	1.34	1.12	0.84
11.	1.01	1.43	0.91	1.08	0.77	0.79	0.79	1.74	1.36	1.37	1.10	0.84
12.	1.02	1.50	0.91	1.07	0.79	0.82	0.79	1.69	1.35	1.38	1.09	0.85
13.	1.79	1.59	0.91	1.02	0.81	0.83	0.78	1.64	1.35	1.64	1.07	0.89
14.	2.73	1.66	0.91	0.96	0.80	0.86	0.80	1.62	1.34	1.64	1.05	0.86
15.	2.84	1.67	0.91	0.96	0.85	0.87	0.80	1.86	1.34	1.60	1.04	0.87
16.	2.84	1.64	0.91	0.95	0.86	0.84	0.79	2.04	1.33	1.56	1.03	0.88
17.	2.80	1.60	0.91	0.95	0.86	0.87	0.78	2.10	1.27	1.53	1.03	0.89
18.	2.74	1.56	1.22	0.95	0.86	0.75	0.78	2.02	1.27	1.52	1.02	0.90
19.	2.67	1.53	1.39	0.94	0.87	0.78	0.77	2.14	1.33	1.47	1.01	0.90
20.	2.61	1.50	1.47	0.94	0.85	0.76	0.79	2.20	1.35	1.47	1.00	0.90
21.	2.53	1.47	1.48	0.93	0.81	0.75	0.87	2.14	1.34	1.45	0.94	0.90
22.	2.40	1.44	1.46	0.92	0.81	0.77	0.87	2.09	1.32	1.41	0.91	0.90
23.	2.33	1.40	1.43	0.91	0.80	0.87	0.90	2.03	1.30	1.39	0.91	1.08
24.	2.28	1.36	1.41	0.90	0.82	0.82	0.98	1.96	1.27	1.35	0.90	1.05
25.	2.24	1.32	1.36	0.90	0.79	0.74	1.03	1.90	1.20	1.32	0.90	1.03
26.	2.15	1.29	1.29	0.86	0.80	0.72	1.02	1.83	1.20	1.31	0.88	1.04
27.	2.15	1.26	1.33	0.82	0.79	0.70	1.02	1.76	1.20	1.29	0.87	1.04
28.	2.04	1.25	1.34	0.82	0.79	0.72	1.10	1.82	1.21	1.28	0.84	1.04
29.	1.99		1.34	0.82	0.76	0.74	1.13	1.77	1.22	1.26	0.82	1.04
30.	1.92		1.31	0.83	0.74	0.78	1.09	1.72	1.19	1.25	0.81	1.04
31.	1.85		1.30		0.78		1.07	1.67		1.24		1.05
	Extremwerte in m³/s											
am	04.	28.	10.	29.	10.	18.	06.	04.	20.	07.	21.	05.
NQ	1.01	1.24	0.86	0.56	0.48	0.47	0.24	1.01	1.03	0.99	0.79	0.67
HQ	2.93	1.82	1.50	1.31	1.18	1.14	1.54	2.83	1.68	1.94	1.47	1.47
am	14.	01.	20.	04.	23.	17.	06.	28.	12.	13.	03.	23.
	Monatsmittel in m³/s(MQ),l/s.km²(Mq) bzw.Monatssummen in mm (h_A)											
MQ	1.84	1.51	1.16	1.03	0.80	0.79	0.86	1.72	1.35	1.34	1.03	0.90
Mq	27.6	22.6	17.5	15.5	12.1	11.9	13.0	25.9	20.2	20.1	15.5	13.6
h_A	74	55	47	40	32	31	35	69	52	54	40	35

Reihe: 2006-2010	Mittlere Monatsmittel in m³/s (MQ),l/s.km²(Mq) bzw. -summen in mm (h_A)											
MQ	1.11	1.12	2.35	2.11	1.40	2.14	1.72	1.57	1.53	0.90	1.05	1.29
Mq	16.7	16.9	35.3	31.6	21.0	32.2	25.8	23.6	23.0	13.5	15.7	19.4
h_A	45	41	95	82	56	83	69	63	60	36	41	50
Reihe: 1976-2011	Mittlere Monatsmittel mit Extremwerten in m³/s											
NQ	.033	0.46	0.49	0.47	0.26	0.20	0.05	0.10	0.06	.013	0.07	0.07
NQ_T	0.46	0.72	0.68	0.57	0.44	0.42	0.23	0.13	0.12	0.10	0.22	0.40
MNQ_T	1.10	1.12	1.29	1.33	0.96	0.91	0.97	1.01	0.90	0.85	0.90	1.02
NMQ	0.71	0.88	0.77	0.65	0.68	0.63	0.37	0.27	0.29	0.29	0.30	0.58
MQ	1.57	1.71	2.01	1.94	1.38	1.41	1.54	1.65	1.35	1.17	1.21	1.52
HMQ	3.08	3.52	4.24	4.04	2.87	3.45	4.10	5.62	2.61	2.62	2.96	3.98
MHQ	2.24	2.55	3.32	2.97	2.25	2.48	2.78	2.89	2.22	1.94	1.96	2.37
HQ	4.76	7.93	7.60	7.52	6.56	7.17	6.58	10.1	4.00	4.08	5.35	5.67

Jahreswerte in m³/s (Q),l/s.km²(Mq), mm (h_A)									
	Berichtsjahr			Reihe: 2006 - 2010			Reihe: 1976 - 2011		
NQ	0.24	06.07.		0.08	03.10.2008		.013	17.10.1992	
NQ_T	0.70	27.06.					0.10	17.10.1992	
$MJNQ_T$							0.58		
NJMQ							0.93		2003
MQ,Mq,h_A	1.19	17.9	566	1.54	23.1	729	1.54	23.1	728
HJMQ							2.16		1979
MJHQ							5.12		
HQ	2.93	14.01.		7.60	31.03.2006		10.1	13.08.2002	
NNQ seit 1976:	.013	17.10.1992		HHQ seit 1976:	10.1	13.08.2002			

Berichtsjahr(J)	Überschreitungsdauer der Abflüsse in Tagen											Reihe(R): 2006-2010
m³/s	Tage(J)	Tage(R)	m³/s	Tage(J)	Tage(R)	m³/s	Tage(J)	Tage(R)	m³/s	Tage(J)	Tage(R)	
10000			500			20.0			1.00	219	267.4	
8000			350			16.0			0.80	318	337.6	
6000			250			12.0			0.60	365	349.6	
4000			180			9.00			0.40		353.8	
3000			140			7.00		0.8	0.30		363.0	
2000			100			5.00		5.8	0.20		365.2	
1600			80.0			3.50		18.0	0.10			
1200			60.0			2.50	8	37.8	0.06			
900			40.0			1.80	31	82.8	0.03			
700			30.0			1.40	92	142.6	0.00			

Extremwerte beeinflusst
vom 20. Jun bis 28. Aug durch Schilfbewuchs beeinflusst
Im Mai,Jun,Jul,Aug,Sep,Okt nach ergänzten Wasserständen erm.

Nr. 216 Elexlochen Berndorfer Bach

Mst.Nr. 206698 Art: Schreibpegel Einzugsgebiet: 12.0 km²

Monat	I	II	III	IV	V	VI	VII	VIII	IX	X	XI	XII
Tag	Tägliche Abflüsse 2011 in m³/s											
1.	0.18	0.16	0.14	0.15	.041	0.07	0.16	0.16	0.16	0.09	0.13	0.07
2.	0.17	0.15	0.13	0.12	0.05	0.06	0.30	0.14	0.16	0.09	0.13	0.07
3.	0.17	0.14	0.12	0.11	0.07	.049	0.27	0.14	0.15	0.08	0.13	0.09
4.	0.15	0.16	0.12	0.17	.045	.042	0.21	0.73	0.15	0.08	0.12	0.08
5.	0.14	0.19	0.11	0.12	.038	.030	0.16	0.36	0.27	0.08	0.12	0.08
6.	0.14	0.21	0.10	0.10	.034	.039	0.13	0.30	0.17	0.08	0.11	0.08
7.	0.18	0.22	0.10	0.09	.031	.036	0.12	0.40	0.14	0.35	0.11	0.29
8.	0.26	0.24	0.10	0.08	.028	0.06	0.11	0.90	0.15	0.27	0.10	0.23
9.	0.29	0.27	0.10	0.07	.025	.043	0.11	0.59	0.17	0.61	0.10	0.13
10.	0.30	0.23	0.10	0.06	.024	.037	0.16	0.42	0.14	0.99	0.10	0.20
11.	0.30	0.36	0.10	0.06	.032	0.07	0.12	0.33	0.13	0.47	0.10	0.21
12.	0.41	0.60	0.10	0.08	0.16	0.09	0.10	0.28	0.13	0.30	0.10	0.25
13.	3.37	0.45	0.09	0.06	0.06	0.05	0.13	0.26	0.13	0.99	0.10	0.31
14.	2.20	0.35	0.09	0.06	0.09	0.06	0.25	0.30	0.14	0.46	0.09	0.17
15.	0.88	0.29	0.09	0.05	0.30	.046	0.12	0.71	0.13	0.34	0.09	0.15
16.	0.65	0.25	0.08	0.06	0.09	0.06	0.10	0.52	0.13	0.29	0.09	0.15
17.	0.51	0.22	0.13	0.07	0.06	0.11	0.10	0.35	0.15	0.26	0.09	0.13
18.	0.42	0.20	1.24	0.07	.043	0.44	0.11	0.30	0.25	0.24	0.08	0.12
19.	0.38	0.20	0.55	0.07	.036	0.33	0.09	0.52	0.66	0.23	0.08	0.11
20.	0.35	0.19	0.31	0.06	.032	0.19	1.35	0.31	0.42	0.32	0.08	0.10
21.	0.31	0.17	0.23	0.06	.028	0.13	1.32	0.28	0.23	0.24	0.08	0.10
22.	0.28	0.16	0.17	0.05	.027	0.46	0.62	0.25	0.18	0.21	0.08	0.14
23.	0.26	0.14	0.15	.048	.025	0.64	0.41	0.22	0.15	0.20	0.08	1.49
24.	0.25	0.14	0.14	.041	.024	0.44	0.61	0.26	0.14	0.18	0.07	0.62
25.	0.23	0.14	0.13	.041	.022	0.26	0.40	0.23	0.13	0.17	0.07	0.40
26.	0.22	0.13	0.14	.041	.044	0.27	0.29	0.18	0.12	0.19	0.07	0.30
27.	0.21	0.14	0.20	.041	0.35	0.19	0.24	0.26	0.11	0.17	0.07	0.23
28.	0.19	0.14	0.17	.041	0.25	0.13	0.30	0.20	0.11	0.16	0.07	0.21
29.	0.18		0.13	.041	0.09	0.11	0.23	0.17	0.10	0.15	0.07	0.20
30.	0.17		0.12	.041	0.06	0.23	0.21	0.16	0.10	0.14	0.07	0.20
31.	0.17		0.14		0.06		0.19	0.16		0.13		0.23
	Extremwerte in m³/s											
am	26.	08.	17.	30.	10.	04.	19.	03.	30.	03.	30.	03.
NQ	0.12	0.12	0.08	.041	.021	.026	0.08	0.13	0.10	0.08	0.07	0.07
HQ	5.98	1.00	2.61	0.41	1.61	3.12	3.81	2.03	1.21	2.68	0.17	1.98
am	13.	12.	18.	04.	12.	22.	20.	04.	19.	10.	13.	23.
	Monatsmittel in m³/s(MQ),l/s.km²(Mq) bzw.Monatssummen in mm (h_A)											
MQ	0.45	0.22	0.18	0.07	0.07	0.16	0.29	0.34	0.18	0.28	0.09	0.23
Mq	37.5	18.6	15.1	5.96	6.10	13.3	24.2	28.0	14.7	23.1	7.72	19.2
h_A	100	45	40	15	16	34	65	75	38	62	20	50

Reihe: 2006-2010	Mittlere Monatsmittel in m³/s (MQ),l/s.km²(Mq) bzw. -summen in mm (h_A)											
MQ	0.18	0.24	0.66	0.26	0.20	0.42	0.24	0.27	0.26	0.12	0.18	0.26
Mq	15.0	19.7	55.1	21.5	16.9	34.9	19.9	22.1	21.8	10.1	15.4	21.4
h_A	40	48	147	56	45	91	53	59	57	27	40	56
Reihe: 1985-2011	Mittlere Monatsmittel mit Extremwerten in m³/s											
NQ	.025	.010	.017	.006	.014	.010	.017	.010	.019	.006	.006	.010
NQ_T	.037	.014	.027	.008	.020	.015	.020	.015	.020	.007	.006	.016
MNQ_T	0.10	0.10	0.13	0.12	0.07	0.08	0.07	0.07	0.07	0.08	0.09	0.11
NMQ	0.10	0.05	0.07	.027	.050	0.05	.039	.026	.044	.016	.049	0.08
MQ	0.24	0.27	0.44	0.26	0.18	0.26	0.24	0.29	0.21	0.17	0.20	0.31
HMQ	0.60	0.87	1.42	0.62	0.40	0.75	0.77	1.37	0.56	0.49	0.51	1.06
MHQ	1.76	2.13	3.67	1.59	1.74	3.65	3.81	4.30	2.22	1.40	1.29	2.54
HQ	5.98	10.5	11.8	5.86	4.15	12.5	14.6	19.2	8.11	6.16	3.31	8.71

Jahreswerte in m³/s (Q),l/s.km²(Mq), mm (h_A)									
	Berichtsjahr			Reihe: 2006 - 2010			Reihe: 1985 - 2011		
NQ	.014	26.05.		.023	04.09.2008		.006	14.04.1991	
NQ_T	.021	25.05.					.006	03.11.1991	
$MJNQ_T$							.037		
NJMQ							0.13		2003
MQ,Mq,h_A	0.21	17.7	559	0.28	23.1	730	0.26	21.4	674
HJMQ							0.36		2006
MJHQ							8.77		
HQ	5.98	13.01.		12.5	03.06.2010		19.2	06.08.2002	
NNQ seit 1985:	.006	14.04.1991		HHQ seit 1985:	19.2	06.08.2002			

Berichtsjahr(J)	Überschreitungsdauer der Abflüsse in Tagen											Reihe(R): 2006-2010
m³/s	Tage(J)	Tage(R)	m³/s	Tage(J)	Tage(R)	m³/s	Tage(J)	Tage(R)	m³/s	Tage(J)	Tage(R)	
10000			500			20.0			1.00	6	13.6	
8000			350			16.0			0.80	10	17.8	
6000			250			12.0			0.60	20	27.8	
4000			180			9.00			0.40	39	54.2	
3000			140			7.00			0.30	65	82.4	
2000			100			5.00		0.2	0.20	126	149.2	
1600			80.0			3.50		1.6	0.10	264	286.8	
1200			60.0			2.50	1	2.6	0.06	327	344.8	
900			40.0			1.80	2	4.6	0.03	357	365.2	
700			30.0			1.40	3	6.6	0.00	365		

Im Okt,Nov nach ergänzten Wasserständen ermittelt

Abflüsse

Nr. 218 Pfaffstätt Mattig

Mst.Nr. 204610 Art: Schreibpegel Einzugsgebiet: 136.0 km²

Monat	I	II	III	IV	V	VI	VII	VIII	IX	X	XI	XII
Tag	Tägliche Abflüsse 2011 in m³/s											
1.	1.33	2.03	1.53	1.62	1.00	1.03	1.26	1.61	1.78	1.28	1.35	0.98
2.	1.33	1.96	1.49	1.55	1.03	0.99	1.30	1.54	1.72	1.25	1.33	0.97
3.	1.33	1.90	1.47	1.48	1.09	0.96	1.31	1.49	1.65	1.26	1.37	1.01
4.	1.31	1.90	1.45	1.71	1.04	0.93	1.32	3.71	1.58	1.26	1.39	1.00
5.	1.26	1.92	1.39	1.62	1.04	0.91	1.20	2.48	1.87	1.27	1.32	1.00
6.	1.31	1.99	1.31	1.52	1.05	0.92	1.13	2.21	1.67	1.22	1.27	1.00
7.	1.36	2.06	1.29	1.46	1.04	0.87	1.10	2.58	1.59	1.67	1.24	1.66
8.	1.45	2.02	1.28	1.40	1.04	0.93	1.10	4.31	1.54	1.87	1.24	1.59
9.	1.51	2.04	1.27	1.35	1.06	0.87	1.08	3.50	1.60	2.40	1.21	1.18
10.	1.52	1.95	1.28	1.31	1.05	0.88	1.07	2.96	1.44	3.45	1.21	1.30
11.	1.54	2.41	1.27	1.27	1.00	0.88	1.11	2.70	1.42	2.19	1.18	1.44
12.	1.82	3.18	1.26	1.29	1.18	0.98	1.03	2.52	1.40	1.70	1.19	1.35
13.	13.1	2.60	1.25	1.24	1.08	0.89	1.04	2.39	1.38	4.57	1.17	1.82
14.	10.7	2.41	1.23	1.18	1.04	0.88	1.25	2.32	1.49	2.41	1.17	1.36
15.	4.78	2.22	1.21	1.15	1.80	0.85	1.05	4.00	1.47	2.00	1.17	1.34
16.	3.97	2.09	1.20	1.14	1.28	0.84	1.02	3.94	1.33	1.82	1.16	1.34
17.	3.65	2.01	1.25	1.13	1.12	0.93	1.00	3.14	1.29	1.78	1.15	1.33
18.	3.40	1.94	5.04	1.11	1.07	1.20	1.03	2.89	1.41	1.73	1.15	1.25
19.	3.24	1.93	2.69	1.10	1.07	1.53	1.01	3.38	2.57	1.66	1.14	1.23
20.	3.12	1.90	2.12	1.08	1.04	1.19	3.30	3.13	2.17	1.80	1.11	1.20
21.	2.98	1.82	1.91	1.08	1.01	1.02	5.78	2.93	1.72	1.67	1.10	1.25
22.	2.83	1.77	1.79	1.06	1.00	1.28	2.56	2.75	1.55	1.62	1.09	1.28
23.	2.71	1.69	1.71	1.06	0.98	2.33	1.96	2.61	1.49	1.56	1.07	5.04
24.	2.63	1.67	1.64	1.06	0.95	1.88	2.28	2.56	1.43	1.51	1.07	2.64
25.	2.59	1.62	1.59	1.06	0.93	1.39	2.04	2.54	1.39	1.48	1.05	1.87
26.	2.54	1.59	1.55	1.02	0.94	1.33	1.80	2.35	1.36	1.49	1.05	1.65
27.	2.47	1.58	1.83	1.02	1.60	1.18	1.68	2.44	1.34	1.46	1.00	1.53
28.	2.36	1.56	1.79	1.02	1.67	1.10	2.08	2.22	1.32	1.43	1.02	1.47
29.	2.27		1.63	1.00	1.14	1.10	1.97	1.98	1.30	1.39	1.02	1.47
30.	2.19		1.56	1.00	1.03	1.32	1.75	1.91	1.28	1.39	1.00	1.53
31.	2.10		1.56		1.05		1.78	1.85		1.36		1.55
	Extremwerte in m³/s											
am	06.	21.	16.	22.	24.	03.	12.	03.	16.	26.	27.	05.
NQ	1.18	1.22	1.04	0.67	0.47	0.43	0.56	1.25	0.69	0.90	0.58	0.76
HQ	23.6	4.93	11.4	2.14	3.64	4.98	13.8	8.96	4.39	9.23	1.73	7.49
am	13.	12.	18.	04.	27.	23.	21.	04.	19.	13.	11.	23.
	Monatsmittel in m³/s(MQ),l/s.km²(Mq) bzw.Monatssummen in mm (h_A)											
MQ	2.92	1.99	1.64	1.24	1.11	1.11	1.63	2.68	1.55	1.77	1.17	1.50
Mq	21.5	14.7	12.1	9.09	8.15	8.18	12.0	19.7	11.4	13.0	8.57	11.1
h_A	58	35	32	24	22	21	32	53	30	35	22	29

Reihe: 2006-2010	Mittlere Monatsmittel in m³/s (MQ),l/s.km²(Mq) bzw. -summen in mm (h_A)											
MQ	1.57	1.72	3.91	2.99	1.97	3.08	2.29	2.16	2.18	1.29	1.54	1.90
Mq	11.6	12.7	28.8	22.0	14.5	22.6	16.8	15.9	16.0	9.51	11.3	14.0
h_A	31	31	77	57	39	59	45	43	42	25	29	36
Reihe: 1982-2011	Mittlere Monatsmittel mit Extremwerten in m³/s											
NQ	0.60	0.65	0.90	0.52	0.31	0.29	0.16	0.16	0.11	0.09	0.15	0.22
NQ_T	0.68	0.77	0.99	0.73	0.75	0.50	0.22	0.19	0.20	0.22	0.28	0.50
MNQ_T	1.49	1.50	1.74	1.74	1.26	1.24	1.17	1.16	1.07	1.07	1.10	1.26
NMQ	1.02	1.17	1.19	0.85	1.03	0.75	0.43	0.24	0.32	0.44	0.42	0.62
MQ	2.35	2.43	3.30	2.68	1.88	2.16	2.07	2.45	1.80	1.50	1.62	2.28
HMQ	4.62	6.65	7.90	6.94	3.49	4.94	6.20	12.3	4.04	3.94	4.78	8.11
MHQ	7.24	8.40	12.3	7.03	6.35	9.29	9.73	11.6	7.14	5.02	5.44	8.63
HQ	23.6	36.5	34.1	25.9	24.8	29.6	34.5	62.2	21.4	20.4	16.0	25.6

Jahreswerte in m³/s (Q),l/s.km²(Mq), mm (h_J)									
	Berichtsjahr			Reihe: 2006 - 2010			Reihe: 1982 - 2011		
NQ	0.43	03.06.		0.09	02.10.2008		0.09	31.10.1983	
NQ_T	0.84	16.06.					0.19	22.08.2003	
$MJNQ_T$							0.74		
NJMQ							1.23		2003
MQ,Mq,h_A	1.69	12.5	393	2.24	16.5	520	2.21	16.3	513
HJMQ							3.13		2002
MJHQ							24.1		
HQ	23.6	13.01.		29.6	03.06.2010		62.2	02.08.1991	

NNQ seit 1976: 0.06 17.04.1976 **HHQ seit** 1976: 62.2 02.08.1991

Berichtsjahr(J)	Überschreitungsdauer der Abflüsse in Tagen								Reihe(R): 2006-2010		
m³/s	Tage(J)	Tage(R)	m³/s	Tage(J)	Tage(R)	m³/s	Tage(J)	Tage(R)	m³/s	Tage(J)	Tage(R)
10000			500			20.0			1.00	343	330.8
8000			350			16.0		0.6	0.80	365	351.0
6000			250			12.0	1	1.8	0.60		357.8
4000			180			9.00	2	5.8	0.40		365.0
3000			140			7.00	2	12.0	0.30		365.2
2000			100			5.00	5	23.8	0.20		
1600			80.0			3.50	14	42.0	0.10		
1200			60.0			2.50	44	83.0	0.06		
900			40.0			1.80	102	160.8	0.03		
700			30.0			1.40	183	245.0	0.00		

Im Jän nach ergänzten Wasserständen ermittelt
Im Jän durch Eis beeinflusst

Nr. 219 Hocheck (Forsthaus) Schwemmbach

Mst.Nr. 206052 Art: Schreibpegel Einzugsgebiet: 13.1 km²

Monat	I	II	III	IV	V	VI	VII	VIII	IX	X	XI	XII
Tag	Tägliche Abflüsse 2011 in m³/s											
1.	0.10	0.14	0.15	0.18	0.13	0.18	0.20	0.11	0.13	0.12	0.11	0.11
2.	0.10	0.14	0.15	0.17	0.14	0.16	0.23	0.12	0.13	0.12	0.11	0.11
3.	0.10	0.14	0.15	0.17	0.14	0.15	0.18	0.12	0.13	0.12	0.10	0.12
4.	0.10	0.15	0.14	0.22	0.14	0.15	0.17	0.34	0.13	0.13	0.10	0.13
5.	0.09	0.16	0.14	0.22	0.14	0.14	0.15	0.24	0.30	0.12	0.10	0.13
6.	0.10	0.16	0.14	0.19	0.13	0.14	0.15	0.18	0.19	0.13	0.11	0.13
7.	0.11	0.16	0.14	0.18	0.13	0.13	0.14	0.16	0.16	0.19	0.11	0.19
8.	0.11	0.15	0.14	0.17	0.13	0.13	0.14	0.21	0.15	0.32	0.11	0.21
9.	0.11	0.16	0.14	0.17	0.13	0.13	0.13	0.19	0.16	0.26	0.11	0.15
10.	0.12	0.16	0.15	0.16	0.13	0.13	0.12	0.19	0.16	0.37	0.10	0.17
11.	0.12	0.19	0.14	0.16	0.13	0.13	0.15	0.15	0.15	0.29	0.11	0.17
12.	0.15	0.33	0.15	0.17	0.13	0.15	0.13	0.15	0.15	0.20	0.10	0.17
13.	2.83	0.27	0.15	0.17	0.13	0.14	0.13	0.15	0.14	0.60	0.10	0.20
14.	3.72	0.24	0.17	0.16	0.14	0.13	0.18	0.14	0.13	0.26	0.10	0.16
15.	0.91	0.22	0.17	0.16	0.20	0.13	0.14	0.24	0.12	0.19	0.10	0.15
16.	0.44	0.20	0.17	0.16	0.16	0.13	0.13	0.19	0.13	0.16	0.11	0.15
17.	0.31	0.19	0.21	0.16	0.15	0.13	0.13	0.15	0.13	0.15	0.11	0.15
18.	0.25	0.19	0.96	0.16	0.14	0.17	0.13	0.14	0.14	0.14	0.11	0.14
19.	0.23	0.19	0.41	0.15	0.14	0.22	0.13	0.15	0.22	0.14	0.11	0.13
20.	0.21	0.18	0.27	0.14	0.13	0.17	0.62	0.14	0.22	0.14	0.11	0.13
21.	0.19	0.18	0.22	0.13	0.13	0.15	1.04	0.14	0.17	0.13	0.11	0.13
22.	0.18	0.17	0.20	0.13	0.13	0.17	0.35	0.14	0.15	0.13	0.11	0.13
23.	0.17	0.17	0.18	0.13	0.13	0.28	0.29	0.14	0.13	0.11	0.10	0.25
24.	0.16	0.17	0.19	0.12	0.13	0.24	0.23	0.14	0.12	0.11	0.10	0.28
25.	0.16	0.15	0.17	0.12	0.12	0.16	0.19	0.20	0.12	0.11	0.11	0.23
26.	0.16	0.16	0.17	0.12	0.13	0.15	0.16	0.14	0.12	0.12	0.11	0.20
27.	0.16	0.14	0.20	0.12	0.25	0.15	0.13	0.14	0.12	0.10	0.11	0.19
28.	0.15	0.15	0.21	0.13	0.27	0.14	0.13	0.14	0.12	0.11	0.11	0.16
29.	0.15		0.18	0.12	0.18	0.14	0.13	0.13	0.13	0.11	0.11	0.15
30.	0.14		0.17	0.12	0.15	0.15	0.13	0.13	0.12	0.11	0.11	0.15
31.	0.14		0.16		0.14		0.12	0.13		0.11		0.15
	Extremwerte in m³/s											
am	05.	27.	08.	21.	26.	17.	06.	01.	16.	27.	05.	01.
NQ	0.08	0.14	0.13	0.09	0.12	0.13	0.10	0.11	0.11	0.09	0.10	0.10
HQ	6.81	0.43	2.03	0.34	0.47	0.38	2.91	0.70	0.67	1.03	0.13	0.42
am	13.	12.	18.	04.	27.	23.	20.	04.	05.	13.	08.	07.
	Monatsmittel in m³/s(MQ),l/s.km²(Mq) bzw.Monatssummen in mm (h_A)											
MQ	0.39	0.18	0.20	0.16	0.15	0.16	0.21	0.16	0.15	0.17	0.11	0.16
Mq	29.5	13.6	15.5	11.9	11.2	11.8	15.7	12.4	11.4	13.3	8.15	12.3
h_A	79	33	41	31	30	31	42	33	29	36	21	32

Reihe: 2006-2010	Mittlere Monatsmittel in m³/s (MQ),l/s.km²(Mq) bzw. -summen in mm (h_A)											
MQ	0.12	0.12	0.24	0.23	0.16	0.23	0.19	0.18	0.17	0.13	0.15	0.15
Mq	9.24	9.11	18.1	17.5	12.4	17.2	14.8	13.4	12.9	9.83	11.1	11.7
h_A	25	22	49	45	33	45	40	36	34	26	29	30
Reihe: 1976-2011	Mittlere Monatsmittel mit Extremwerten in m³/s											
NQ	.037	.043	.024	.037	.025	.019	.009	.035	.027	.037	.040	.037
NQ_T	.037	.047	.041	.043	.032	.022	.013	.035	.038	.046	.049	.051
MNQ_T	0.09	0.11	0.12	0.12	0.10	0.09	0.08	0.08	0.09	0.09	0.10	0.10
NMQ	0.07	0.08	0.11	0.09	0.08	0.09	0.05	0.07	0.07	0.06	0.08	0.06
MQ	0.17	0.18	0.24	0.22	0.16	0.18	0.17	0.18	0.16	0.15	0.16	0.18
HMQ	0.39	0.37	0.41	0.49	0.34	0.44	0.43	0.51	0.30	0.30	0.34	0.34
MHQ	0.98	0.88	1.37	0.88	0.88	1.35	1.66	2.14	1.15	0.65	0.80	1.00
HQ	6.81	4.22	6.44	4.73	2.44	3.61	10.8	14.0	3.74	1.74	2.60	5.68

Jahreswerte in m³/s (Q),l/s.km²(Mq), mm (h_J)									
	Berichtsjahr			Reihe: 2006 - 2010			Reihe: 1976 - 2011		
NQ	0.08	05.01.		0.06	24.06.2007		.009	05.07.1983	
NQ_T	0.09	05.01.					.013	04.07.1983	
$MJNQ_T$							0.06		
NJMQ							0.12		2003
MQ,Mq,h_A	0.18	13.9	437	0.18	13.5	426	0.18	13.7	432
HJMQ							0.25		1979
MJHQ							4.11		
HQ	6.81	13.01.		4.10	07.08.2006		14.0	06.08.1985	

NNQ seit 1976: .009 05.07.1983 **HHQ seit** 1976: 14.0 06.08.1985

Berichtsjahr(J)	Überschreitungsdauer der Abflüsse in Tagen								Reihe(R): 2006-2010		
m³/s	Tage(J)	Tage(R)	m³/s	Tage(J)	Tage(R)	m³/s	Tage(J)	Tage(R)	m³/s	Tage(J)	Tage(R)
10000			500			20.0			1.00	3	3.0
8000			350			16.0			0.80	5	4.0
6000			250			12.0			0.60	7	7.2
4000			180			9.00			0.40	9	17.0
3000			140			7.00			0.30	16	29.0
2000			100			5.00			0.20	57	64.4
1600			80.0			3.50	1		0.10	364	326.8
1200			60.0			2.50	2		0.06	365	365.2
900			40.0			1.80	2	0.4	0.03		
700			30.0			1.40	2	0.8	0.00		

ab 15. Jän instabile Sohle
Im Jän durch Eis beeinflusst
Im Jän,Feb,Mrz,Apr,Mai,Jun,Jul,Aug,Sep,Okt,Nov,Dez n.erg.W.erm.

Nr. 220 Friedburg Schwemmbach

Mst.Nr. 204636 Art: Schreibpegel Einzugsgebiet: 82.2 km²

Monat	I	II	III	IV	V	VI	VII	VIII	IX	X	XI	XII
Tag	Tägliche Abflüsse 2011 in m³/s											
1.	0.31	0.39	0.40	0.50	0.34	0.58	0.61	0.24	0.31	0.27	0.29	0.33
2.	0.31	0.38	0.43	0.47	0.41	0.44	0.79	0.27	0.32	0.28	0.29	0.32
3.	0.31	0.39	0.44	0.44	0.36	0.41	0.56	0.31	0.29	0.28	0.27	0.35
4.	0.29	0.40	0.37	0.70	0.35	0.39	0.51	1.31	0.29	0.28	0.26	0.41
5.	0.28	0.45	0.37	0.73	0.33	0.35	0.40	0.88	1.12	0.28	0.28	0.41
6.	0.28	0.46	0.37	0.57	0.31	0.34	0.40	0.58	0.63	0.29	0.31	0.39
7.	0.32	0.46	0.37	0.53	0.30	0.31	0.38	0.46	0.42	0.56	0.31	0.72
8.	0.33	0.45	0.38	0.49	0.31	0.29	0.35	0.72	0.37	1.28	0.32	0.87
9.	0.34	0.47	0.36	0.46	0.32	0.34	0.31	0.62	0.46	1.02	0.31	0.53
10.	0.34	0.47	0.40	0.44	0.29	0.31	0.27	0.60	0.43	1.48	0.27	0.61
11.	0.34	0.62	0.38	0.44	0.29	0.30	0.45	0.44	0.41	1.16	0.30	0.62
12.	0.38	1.31	0.42	0.46	0.32	0.40	0.31	0.43	0.36	0.69	0.27	0.61
13.	8.66	1.05	0.43	0.44	0.32	0.36	0.30	0.41	0.33	2.66	0.25	0.83
14.	14.4	0.90	0.51	0.44	0.32	0.35	0.57	0.40	0.31	1.16	0.26	0.59
15.	3.87	0.75	0.53	0.43	0.67	0.30	0.38	0.87	0.31	0.74	0.29	0.54
16.	1.93	0.68	0.51	0.42	0.46	0.28	0.34	0.63	0.31	0.60	0.30	0.53
17.	1.23	0.63	0.69	0.42	0.41	0.30	0.31	0.43	0.31	0.52	0.30	0.54
18.	0.93	0.60	4.25	0.44	0.36	0.46	0.30	0.38	0.36	0.49	0.31	0.46
19.	0.81	0.59	1.72	0.38	0.34	0.76	0.30	0.42	0.75	0.44	0.30	0.42
20.	0.72	0.56	0.96	0.37	0.34	0.52	2.18	0.36	0.77	0.46	0.30	0.38
21.	0.62	0.53	0.73	0.31	0.33	0.38	5.11	0.38	0.53	0.43	0.30	0.37
22.	0.55	0.51	0.60	0.32	0.29	0.46	1.44	0.38	0.42	0.41	0.29	0.41
23.	0.50	0.49	0.52	0.32	0.28	1.06	1.15	0.37	0.34	0.35	0.28	1.03
24.	0.48	0.51	0.53	0.29	0.28	0.87	0.84	0.36	0.30	0.34	0.27	1.25
25.	0.48	0.45	0.50	0.28	0.26	0.46	0.63	0.69	0.29	0.33	0.28	0.99
26.	0.48	0.47	0.48	0.29	0.28	0.43	0.47	0.37	0.28	0.34	0.34	0.82
27.	0.45	0.40	0.60	0.29	0.86	0.42	0.33	0.33	0.28	0.27	0.31	0.74
28.	0.43	0.41	0.65	0.30	1.05	0.41	0.34	0.36	0.28	0.32	0.30	0.56
29.	0.40		0.50	0.30	0.58	0.41	0.32	0.32	0.31	0.31	0.30	0.52
30.	0.39		0.45	0.29	0.40	0.41	0.29	0.32	0.28	0.30	0.31	0.53
31.	0.40		0.45		0.34		0.29	0.31		0.29		0.51
	Extremwerte in m³/s											
am	06.	01.	08.	21.	26.	16.	06.	01.	16.	27.	05.	01.
NQ	0.24	0.35	0.29	0.14	0.25	0.28	0.20	0.20	0.23	0.20	0.22	0.28
HQ	22.9	1.83	9.24	1.31	2.01	1.61	13.3	3.15	3.00	4.72	0.40	1.94
am	13.	12.	18.	04.	27.	23.	21.	04.	05.	13.	08.	07.
	Monatsmittel in m³/s(MQ),l/s.km²(Mq) bzw.Monatssummen in mm (h_A)											
MQ	1.34	0.56	0.66	0.42	0.39	0.44	0.68	0.48	0.41	0.60	0.29	0.59
Mq	16.3	6.85	7.97	5.09	4.75	5.31	8.32	5.87	4.94	7.31	3.56	7.13
h_A	44	17	21	13	13	14	22	16	13	20	9	18

Reihe: 2006-2010	Mittlere Monatsmittel in m³/s (MQ),l/s.km²(Mq) bzw. -summen in mm (h_A)											
MQ	0.51	0.51	1.18	1.04	0.66	1.03	0.75	0.69	0.67	0.47	0.60	0.61
Mq	6.19	6.21	14.3	12.6	7.98	12.5	9.07	8.34	8.13	5.74	7.33	7.36
h_A	17	15	38	33	21	32	24	22	21	15	19	19
Reihe: 1966-2011	Mittlere Monatsmittel mit Extremwerten in m³/s											
NQ	0.16	0.16	0.18	0.14	0.19	0.22	0.18	0.14	0.14	0.12	0.12	.044
NQ_T	0.18	0.18	0.20	0.21	0.22	0.22	0.20	0.15	0.16	0.14	0.13	0.22
MNQ_T	0.37	0.40	0.44	0.47	0.39	0.39	0.36	0.34	0.34	0.34	0.38	0.39
NMQ	0.29	0.30	0.36	0.26	0.27	0.33	0.29	0.23	0.20	0.23	0.28	0.30
MQ	0.63	0.69	0.93	0.85	0.62	0.75	0.72	0.72	0.59	0.53	0.61	0.74
HMQ	1.43	1.69	1.94	2.05	1.27	1.84	1.84	2.51	1.73	1.02	1.54	2.93
MHQ	3.27	3.09	5.27	3.18	3.01	5.25	5.92	6.76	3.75	2.27	3.05	4.56
HQ	22.9	18.9	28.7	16.0	9.67	19.2	26.9	60.4	17.8	13.1	14.4	39.0

Jahreswerte in m³/s (Q),l/s.km²(Mq), mm (h_A)									
	Berichtsjahr			Reihe: 2006 - 2010			Reihe: 1966 - 2011		
NQ	0.14	21.04.		0.19	15.02.2009		.044	15.12.1991	
NQ_T	0.25	01.08.					0.13	03.11.1991	
$MJNQ_T$							0.27		
NJMQ							0.41		1984
MQ,Mq,h_A	0.57	6.97	220	0.74	9.01	284	0.70	8.50	268
HJMQ							1.08		2002
MJHQ							15.2		
HQ	22.9	13.01.		22.3	07.08.2006		60.4	02.08.1991	
NNQ seit 1966:	.044	15.12.1991		HHQ seit 1966:	60.4	02.08.1991			

Berichtsjahr(J) Überschreitungsdauer der Abflüsse in Tagen Reihe(R): 2006-2010											
m³/s	Tage(J)	Tage(R)	m³/s	Tage(J)	Tage(R)	m³/s	Tage(J)	Tage(R)	m³/s	Tage(J)	Tage(R)
10000			500			20.0			1.00	25	50.8
8000			350			16.0			0.80	38	75.2
6000			250			12.0	1		0.60	73	132.6
4000			180			9.00	1	0.4	0.40	191	266.8
3000			140			7.00	2	0.8	0.30	314	347.6
2000			100			5.00	3	2.8	0.20	365	365.2
1600			80.0			3.50	5	6.2	0.10		
1200			60.0			2.50	6	11.8	0.06		
900			40.0			1.80	8	20.2	0.03		
700			30.0			1.40	11	30.4	0.00		

Im Jän durch Eis beeinflusst
Im Jän,Feb,Mrz,Aug,Okt,Nov,Dez nach erg.Wasserständen erm.

Nr. 221 Straßwalchen Hainbach

Mst.Nr. 203638 Art: Schreibpegel Einzugsgebiet: 40.6 km²

Monat	I	II	III	IV	V	VI	VII	VIII	IX	X	XI	XII
Tag	Tägliche Abflüsse 2011 in m³/s											
1.	0.13	0.12	0.11	0.11	.037	0.54	0.39	0.11	0.08	0.11	0.09	.016
2.	0.13	0.11	0.11	.051	.039	0.32	0.48	0.11	0.08	0.09	0.09	.025
3.	0.12	0.12	0.10	.051	0.05	0.23	0.41	0.11	0.08	0.10	0.08	.034
4.	0.12	0.13	0.11	0.17	.048	0.17	0.30	0.98	0.07	0.09	0.08	.043
5.	0.12	0.14	0.10	0.12	.045	0.12	0.22	0.38	1.24	0.06	0.08	0.07
6.	0.12	0.19	0.09	0.08	.041	0.11	0.18	1.29	0.34	0.09	0.08	0.07
7.	0.12	0.25	0.09	0.06	.037	0.11	0.16	1.98	0.18	0.28	0.07	1.22
8.	0.17	0.26	0.10	.029	.034	0.11	0.15	1.75	0.13	0.62	0.07	0.66
9.	0.21	0.36	0.09	.029	.025	0.11	0.14	1.23	0.14	0.69	0.07	0.10
10.	0.24	0.29	0.08	.029	.002	0.11	0.14	0.62	0.13	2.34	0.06	0.14
11.	0.25	0.74	0.08	.029	.005	0.11	0.13	0.36	0.09	0.95	0.06	0.21
12.	0.62	1.91	0.08	.048	0.16	0.12	0.12	0.26	0.10	0.37	0.06	0.20
13.	9.73	1.03	0.08	.051	0.07	0.08	0.20	0.17	0.12	2.42	0.05	0.32
14.	5.88	0.61	0.08	.027	0.06	0.08	0.32	0.48	0.13	0.66	.051	0.13
15.	1.69	0.39	0.08	.011	0.38	0.08	0.15	2.22	0.13	0.40	.050	0.15
16.	0.89	0.27	0.08	.010	0.13	0.08	0.13	1.09	0.12	0.27	.050	0.15
17.	0.62	0.24	0.12	.009	0.08	0.14	0.12	0.44	0.11	0.24	.050	0.13
18.	0.46	0.17	2.12	.008	0.06	0.36	0.12	0.29	0.19	0.20	.050	.051
19.	0.36	0.20	0.91	.007	.050	0.40	0.11	0.60	0.88	0.17	.050	.032
20.	0.32	0.19	0.43	.007	.047	0.27	2.37	0.32	0.71	0.20	.050	.032
21.	0.25	0.15	0.28	.006	.045	0.15	3.17	0.25	0.35	0.17	.050	.032
22.	0.24	0.13	0.17	.005	.043	0.85	1.10	0.18	0.24	0.14	.050	.047
23.	0.17	0.13	0.15	.004	.041	2.84	0.50	0.14	0.18	0.11	.033	2.50
24.	0.17	0.14	0.09	.003	.038	1.42	0.66	0.13	0.14	0.11	.021	2.15
25.	0.17	0.12	0.08	.002	.036	0.61	0.46	0.13	0.11	0.11	.032	0.81
26.	0.16	0.10	0.10	.002	0.06	0.66	0.26	0.11	0.11	0.11	.043	0.40
27.	0.15	0.11	0.25	.012	0.83	0.53	0.22	0.17	0.11	0.11	.046	0.26
28.	0.15	0.16	0.21	.029	0.75	0.27	0.22	0.12	0.11	0.10	.036	0.16
29.	0.15		0.13	.025	0.24	0.22	0.16	0.08	0.11	0.10	.039	0.14
30.	0.14		0.10	.023	0.12	0.38	0.16	0.08	0.11	0.10	.007	0.12
31.	0.13		0.08		0.15		0.15	0.08		0.09		0.13
	Extremwerte in m³/s											
am	19.	18.	25.	29.	01.	13.	13.	16.	08.	05.	29.	09.
NQ	.001	.001	.012	.001	.001	0.08	0.11	.001	.012	.001	.000	.001
HQ	15.9	3.50	4.87	0.29	2.98	9.52	11.7	11.1	4.54	7.33	1.25	4.75
am	13.	12.	18.	04.	27.	23.	20.	06.	05.	10.	29.	07.
	Monatsmittel in m³/s(MQ),l/s.km²(Mq) bzw.Monatssummen in mm (h_A)											
MQ	0.78	0.31	0.21	.035	0.12	0.39	0.43	0.52	0.22	0.37	0.05	0.34
Mq	19.2	7.69	5.28	0.86	2.99	9.50	10.6	12.9	5.42	9.21	1.35	8.37
h_A	52	19	14	2	8	25	29	35	14	25	4	22

Reihe: 2006-2010	Mittlere Monatsmittel in m³/s (MQ),l/s.km²(Mq) bzw. -summen in mm (h_A)											
MQ	0.17	0.33	1.01	0.43	0.35	0.67	0.45	0.47	0.41	0.21	0.37	0.38
Mq	4.29	8.07	24.8	10.6	8.54	16.4	11.0	11.7	10.0	5.26	9.19	9.30
h_A	11	20	66	28	23	43	30	31	26	14	24	24
Reihe: 1976-2011	Mittlere Monatsmittel mit Extremwerten in m³/s											
NQ	.000	.001	.001	.000	.000	.000	.000	.000	.000	.000	.000	.000
NQ_T	.010	.003	0.07	.010	.002	.000	.000	.000	.000	.000	.003	.003
MNQ_T	0.13	0.16	0.22	0.19	0.12	0.12	0.10	0.09	0.09	0.10	0.12	0.15
NMQ	.044	0.10	0.12	.037	0.08	.026	.008	.002	.019	0.06	.041	0.07
MQ	0.42	0.51	0.72	0.49	0.33	0.46	0.39	0.44	0.35	0.29	0.35	0.50
HMQ	1.13	1.38	1.87	1.23	0.80	1.37	1.00	1.76	1.11	0.77	1.13	1.20
MHQ	4.01	4.21	5.17	3.24	3.24	6.06	5.75	6.97	4.04	2.79	3.26	4.86
HQ	27.8	18.7	16.0	9.56	7.38	25.8	22.7	26.1	13.0	11.2	11.9	20.7

Jahreswerte in m³/s (Q),l/s.km²(Mq), mm (h_A)									
	Berichtsjahr			Reihe: 2006 - 2010			Reihe: 1976 - 2011		
NQ	.000	29.11.		.000	21.04.2006		.000	28.06.1976	
NQ_T	.002	10.05.					.000	06.07.1976	
$MJNQ_T$							.035		
NJMQ							0.22		2003
MQ,Mq,h_A	0.32	7.82	246	0.45	11.1	349	0.44	10.7	338
HJMQ							0.69		1985
MJHQ							13.1		
HQ	15.9	13.01.		16.0	28.06.2009		27.8	24.01.1985	
NNQ seit 1976:	.000	26.07.2007		HHQ seit 1976:	27.8	24.01.1985			

Berichtsjahr(J) Überschreitungsdauer der Abflüsse in Tagen Reihe(R): 2006-2010											
m³/s	Tage(J)	Tage(R)	m³/s	Tage(J)	Tage(R)	m³/s	Tage(J)	Tage(R)	m³/s	Tage(J)	Tage(R)
10000			500			20.0			1.00	23	35.2
8000			350			16.0			0.80	31	49.0
6000			250			12.0			0.60	46	65.0
4000			180			9.00	1	0.2	0.40	59	94.6
3000			140			7.00	1	0.8	0.30	77	124.6
2000			100			5.00	2	2.0	0.20	113	182.6
1600			80.0			3.50	2	4.8	0.10	244	279.0
1200			60.0			2.50	5	9.6	0.06	295	324.8
900			40.0			1.80	13	16.2	0.03	337	351.8
700			30.0			1.40	16	24.0	0.00	365	365.2

Im Jän,Feb,Dez nach ergänzten Wasserständen ermittelt
Im Jän,Feb durch Eis beeinflusst

Abflüsse

Nr. 222 Lengau
Hainbach

Mst.Nr. 206730 Art: Schreibpegel Einzugsgebiet: 48.1 km²

Monat	I	II	III	IV	V	VI	VII	VIII	IX	X	XI	XII
Tag	Tägliche Abflüsse 2011 in m³/s											
1.	0.23	0.24	0.20	0.20	.021	0.37	0.38	0.14	0.11	0.07	0.13	.048
2.	0.23	0.24	0.16	0.14	.019	0.16	0.51	0.11	0.11	0.06	0.12	.048
3.	0.23	0.23	0.13	0.12	0.06	0.11	0.44	0.11	0.13	0.06	0.12	0.06
4.	0.27	0.24	0.10	0.25	.013	0.07	0.33	1.13	0.12	0.07	0.12	0.06
5.	0.25	0.28	0.11	0.20	.005	.030	0.23	0.60	1.20	0.10	0.12	0.09
6.	0.24	0.36	0.11	0.14	.002	.016	0.18	1.19	0.44	0.08	0.12	0.10
7.	0.28	0.42	0.13	0.11	.001	.011	0.14	2.11	0.26	0.34	0.12	0.98
8.	0.32	0.42	0.17	0.09	.001	.009	0.13	1.89	0.20	0.70	0.11	0.71
9.	0.34	0.52	0.15	0.07	.000	.019	0.11	1.41	0.24	0.79	0.09	0.23
10.	0.35	0.44	0.18	0.06	.000	.010	0.09	0.87	0.18	2.01	0.07	0.28
11.	0.39	0.85	0.17	0.06	.000	.011	0.09	0.60	0.15	1.03	0.10	0.40
12.	0.72	1.97	0.16	0.08	0.18	.041	0.07	0.45	0.12	0.49	0.10	0.37
13.	9.63	1.13	0.15	.050	.041	.010	0.14	0.38	0.10	2.22	0.10	0.55
14.	5.60	0.78	0.14	.044	.044	.009	0.33	0.56	0.11	0.80	0.10	0.29
15.	1.73	0.58	0.14	.043	0.40	.003	0.13	2.26	0.09	0.52	0.09	0.32
16.	1.00	0.46	0.13	.033	0.08	.002	0.09	1.26	0.08	0.39	0.09	0.34
17.	0.75	0.39	0.20	.025	.028	.035	0.08	0.69	0.11	0.32	0.09	0.31
18.	0.60	0.30	2.12	.019	.015	0.25	0.07	0.50	0.19	0.28	0.09	0.20
19.	0.48	0.34	0.96	.015	.004	0.28	0.06	0.78	0.89	0.25	0.08	0.16
20.	0.49	0.31	0.53	.011	.001	0.15	1.78	0.50	0.80	0.32	0.08	0.15
21.	0.47	0.28	0.36	.008	.001	0.07	3.14	0.39	0.43	0.25	0.08	0.15
22.	0.43	0.26	0.23	.003	.001	0.53	1.41	0.32	0.28	0.22	0.08	0.16
23.	0.39	0.24	0.22	.001	.001	2.08	0.77	0.26	0.22	0.21	0.08	2.38
24.	0.38	0.25	0.18	.001	.001	1.33	0.93	0.22	0.19	0.19	0.07	2.17
25.	0.36	0.21	0.16	.000	.001	0.60	0.69	0.22	0.17	0.18	0.06	1.08
26.	0.32	0.19	0.19	.000	.028	0.60	0.36	0.18	0.15	0.16	0.07	0.65
27.	0.30	0.20	0.39	.000	0.74	0.42	0.28	0.26	0.13	0.14	0.07	0.47
28.	0.26	0.21	0.31	.000	0.59	0.18	0.29	0.20	0.13	0.14	0.06	0.40
29.	0.26		0.21	.000	0.14	0.14	0.26	0.16	0.12	0.15	0.07	0.36
30.	0.27		0.17	.000	.039	0.34	0.26	0.12	0.09	0.14	.035	0.36
31.	0.25		0.15		0.13		0.24	0.15		0.13		0.34
	Extremwerte in m³/s											
am	19.	18.	08.	24.	01.	16.	13.	03.	16.	05.	29.	09.
NQ	0.09	0.09	.013	.000	.000	.000	.040	0.09	0.07	.014	.006	.003
HQ	17.5	3.27	4.31	0.48	2.45	6.76	9.16	8.88	3.85	5.68	0.78	3.38
am	13.	12.	18.	04.	27.	23.	20.	06.	05.	10.	29.	07.
	Monatsmittel in m³/s(MQ),l/s.km²(Mq) bzw.Monatssummen in mm (h_A)											
MQ	0.90	0.44	0.28	0.06	0.08	0.26	0.45	0.65	0.25	0.41	0.09	0.46
Mq	18.7	9.16	5.83	1.22	1.73	5.45	9.41	13.4	5.20	8.59	1.89	9.53
h_A	50	22	16	3	5	14	25	36	13	23	5	25

Reihe: 2006-2010	Mittlere Monatsmittel in m³/s (MQ),l/s.km²(Mq) bzw. -summen in mm (h_A)											
MQ	0.23	0.39	1.06	0.53	0.42	0.69	0.43	0.43	0.42	0.22	0.39	0.44
Mq	4.79	8.20	22.0	10.9	8.71	14.4	8.86	8.92	8.74	4.57	8.01	9.09
h_A	13	20	59	28	23	37	24	24	23	12	21	24
Reihe: 1987-2011	Mittlere Monatsmittel mit Extremwerten in m³/s											
NQ	.000	.000	.000	.000	.000	.000	.000	.000	.000	.000	.000	.003
NQ_T	.000	.011	.038	.000	.000	.000	.000	.000	.000	.000	.001	.029
MNQ_T	0.14	0.16	0.20	0.15	0.08	0.08	0.05	0.05	0.08	0.09	0.12	0.17
NMQ	0.07	0.07	0.19	0.06	.040	.016	.022	.013	.010	.028	0.07	0.09
MQ	0.44	0.52	0.86	0.50	0.31	0.43	0.41	0.39	0.38	0.30	0.43	0.57
HMQ	0.90	1.38	1.92	1.54	1.14	1.41	1.54	1.45	1.12	0.99	1.13	1.03
MHQ	3.98	4.07	6.37	3.25	3.30	5.93	5.87	6.28	4.33	2.92	3.44	5.01
HQ	17.5	12.2	11.6	12.3	8.28	16.6	17.9	22.0	11.5	11.9	8.60	12.7

Jahreswerte in m³/s (Q),l/s.km²(Mq), mm (h_J)									
	Berichtsjahr			Reihe: 2006 - 2010			Reihe: 1987 - 2011		
NQ	.000	23.04.		.000	10.09.2008		.000	23.04.2011	
NQ_T	.000	25.04.					.000	25.04.2011	
$MJNQ_T$							.016		
NJMQ							0.20		2003
MQ,Mq,h_A	0.36	7.54	238	0.48	10.0	317	0.46	9.60	303
HJMQ							0.68		2002
MJHQ							12.1		
HQ	17.5	13.01.		16.6	02.06.2010		22.0	12.08.2002	
NNQ seit 1987:	.000	04.06.2003		HHQ seit 1987:	22.0	12.08.2002			

Berichtsjahr(J) Überschreitungsdauer der Abflüsse in Tagen Reihe(R): 2006-2010											
m³/s	Tage(J)	Tage(R)	m³/s	Tage(J)	Tage(R)	m³/s	Tage(J)	Tage(R)	m³/s	Tage(J)	Tage(R)
10000			500			20.0			1.00	26	38.6
8000			350			16.0			0.80	34	53.2
6000			250			12.0			0.60	51	74.2
4000			180			9.00	1		0.40	80	109.2
3000			140			7.00	1	0.6	0.30	117	144.6
2000			100			5.00	2	2.2	0.20	175	207.0
1600			80.0			3.50	2	4.0	0.10	264	301.4
1200			60.0			2.50	3	9.6	0.06	308	342.4
900			40.0			1.80	13	16.8	0.03	321	360.0
700			30.0			1.40	17	25.2	0.00	365	365.2

Im Jän,Feb durch Eis beeinflusst
Im Jän,Feb,Apr,Mai,Okt,Nov nach ergänzten Wasserständen erm.

Nr. 224 Kolming
Schwemmbach

Mst.Nr. 206839 Art: Schreibpegel Einzugsgebiet: 151.7 km²

Monat	I	II	III	IV	V	VI	VII	VIII	IX	X	XI	XII
Tag	Tägliche Abflüsse 2011 in m³/s											
1.	0.80	0.84	0.78	0.85	0.46	1.27	1.18	0.79	0.66	0.45	0.74	0.53
2.	0.80	0.83	0.72	0.72	0.53	0.85	1.63	0.73	0.63	0.44	0.71	0.53
3.	0.78	0.81	0.66	0.66	0.60	0.69	1.41	0.70	0.63	0.43	0.70	0.59
4.	0.72	0.83	0.65	1.06	0.52	0.59	1.15	2.95	0.60	0.42	0.68	0.63
5.	0.65	1.02	0.64	1.10	0.47	0.49	0.89	2.07	2.39	0.46	0.67	0.71
6.	0.60	1.15	0.64	0.81	0.44	0.44	0.77	1.59	1.53	0.42	0.65	0.71
7.	0.71	1.27	0.62	0.70	0.43	0.40	0.68	3.10	0.96	1.15	0.64	1.75
8.	0.81	1.24	0.60	0.64	0.42	0.40	0.64	3.38	0.83	2.54	0.62	1.96
9.	0.90	1.37	0.64	0.59	0.41	0.45	0.61	2.81	0.93	2.44	0.61	1.02
10.	1.02	1.25	0.70	0.56	0.41	0.38	0.58	2.04	0.81	3.42	0.58	1.12
11.	1.07	1.85	0.72	0.55	0.40	0.38	0.80	1.43	0.72	2.82	0.60	1.33
12.	1.52	4.02	0.74	0.60	0.62	0.57	0.58	1.19	0.66	1.45	0.60	1.27
13.	4.87	2.77	0.74	0.59	0.66	0.45	0.58	1.06	0.62	4.78	0.59	1.82
14.	5.94	2.14	0.74	0.55	0.50	0.45	1.29	1.06	0.63	2.72	0.59	1.15
15.	5.93	1.64	0.77	0.53	1.60	0.38	0.72	3.74	0.60	1.64	0.59	1.16
16.	5.95	1.36	0.82	0.51	0.89	0.35	0.58	2.71	0.54	1.31	0.58	1.14
17.	5.71	1.22	0.96	0.48	0.62	0.48	0.52	1.58	0.54	1.15	0.58	1.18
18.	3.67	1.09	4.93	0.47	0.52	0.79	0.50	1.22	0.75	1.07	0.58	0.96
19.	1.96	1.10	4.83	0.46	0.46	1.45	0.48	1.65	2.17	1.00	0.57	0.87
20.	1.81	1.04	2.02	0.45	0.44	0.90	1.99	1.22	2.14	1.14	0.57	0.80
21.	1.66	0.97	1.36	0.44	0.41	0.64	5.98	1.03	1.31	1.00	0.56	0.83
22.	1.50	0.90	1.05	0.44	0.39	1.08	5.93	0.92	0.95	0.93	0.56	0.83
23.	1.36	0.85	0.92	0.42	0.37	2.95	2.92	0.83	0.79	0.90	0.56	3.62
24.	1.36	0.75	0.84	0.42	0.35	3.13	2.46	0.81	0.72	0.87	0.55	3.97
25.	1.27	0.78	0.77	0.42	0.34	1.64	2.03	1.42	0.66	0.84	0.55	2.44
26.	1.26	0.76	0.76	0.43	0.36	1.53	1.32	0.85	0.60	0.83	0.57	1.70
27.	1.17	0.79	1.19	0.43	1.82	1.22	1.09	0.97	0.57	0.81	0.57	1.38
28.	1.06	0.79	1.27	0.43	2.56	0.86	1.13	0.99	0.55	0.79	0.56	1.19
29.	0.90		0.88	0.43	1.05	0.74	1.06	0.79	0.53	0.75	0.57	1.11
30.	0.88		0.73	0.43	0.66	1.00	0.98	0.71	0.49	0.74	0.52	1.15
31.	0.86		0.74		0.58		0.98	0.70		0.77		1.05
	Extremwerte in m³/s											
am	06.	24.	25.	15.	11.	15.	18.	31.	29.	30.	10.	06.
NQ	0.43	0.46	0.34	.041	0.17	0.18	0.13	0.53	0.14	0.35	.024	0.29
HQ	6.29	5.29	6.17	2.01	4.45	5.11	6.19	6.14	5.64	6.31	1.11	4.63
am	13.	12.	18.	04.	27.	23.	20.	04.	05.	10.	03.	23.
	Monatsmittel in m³/s(MQ),l/s.km²(Mq) bzw.Monatssummen in mm (h_A)											
MQ	1.92	1.27	1.11	0.57	0.65	0.90	1.40	1.52	0.88	1.31	0.60	1.31
Mq	12.6	8.34	7.32	3.77	4.31	5.92	9.23	10.0	5.82	8.61	3.96	8.61
h_A	34	20	20	10	12	15	25	27	15	23	10	22

Reihe: 2006-2010	Mittlere Monatsmittel in m³/s (MQ),l/s.km²(Mq) bzw. -summen in mm (h_A)											
MQ	0.93	1.23	2.49	1.52	1.52	1.48	1.45	1.23	1.22	0.84	1.24	1.20
Mq	6.10	8.14	16.4	10.0	10.0	9.78	9.58	8.09	8.03	5.51	8.19	7.88
h_A	16	20	44	26	27	25	26	22	21	15	21	20
Reihe: 1991-2011	Mittlere Monatsmittel mit Extremwerten in m³/s											
NQ	.000	.000	.000	.041	.000	.021	.000	.000	0.08	.001	.024	.000
NQ_T	0.29	0.37	0.49	0.42	0.34	0.35	0.31	0.22	0.24	0.28	0.26	0.32
MNQ_T	0.63	0.72	0.90	0.82	0.62	0.63	0.64	0.61	0.65	0.64	0.69	0.66
NMQ	0.58	0.65	0.78	0.50	0.55	0.60	0.56	0.55	0.50	0.46	0.44	0.54
MQ	1.23	1.41	2.14	1.41	1.23	1.23	1.41	1.28	1.26	1.12	1.32	1.48
HMQ	1.95	3.14	4.42	3.14	2.68	2.85	3.17	2.92	2.64	2.53	2.38	2.55
MHQ	3.88	3.86	5.95	4.09	4.20	4.76	4.66	5.64	4.63	3.97	3.85	4.88
HQ	6.75	6.55	9.49	6.42	7.27	6.64	6.30	23.6	10.6	6.41	6.52	8.33

Jahreswerte in m³/s (Q),l/s.km²(Mq), mm (h_J)									
	Berichtsjahr			Reihe: 2006 - 2010			Reihe: 1991 - 2011		
NQ	.024	10.11.		.000	14.07.2009		.000	01.01.2001	
NQ_T	0.34	25.05.					0.22	28.08.2007	
$MJNQ_T$							0.43		
NJMQ							0.99		2008
MQ,Mq,h_A	1.15	7.61	240	1.38	9.10	287	1.38	9.08	286
HJMQ							1.84		2002
MJHQ							7.94		
HQ	6.31	10.10.		7.40	31.03.2006		23.6	03.08.1991	
NNQ seit 1990:	.000	12.05.2004		HHQ seit 1990:	23.6	03.08.1991			

Berichtsjahr(J) Überschreitungsdauer der Abflüsse in Tagen Reihe(R): 2006-2010											
m³/s	Tage(J)	Tage(R)	m³/s	Tage(J)	Tage(R)	m³/s	Tage(J)	Tage(R)	m³/s	Tage(J)	Tage(R)
10000			500			20.0			1.00	131	165.8
8000			350			16.0			0.80	182	225.8
6000			250			12.0			0.60	268	305.4
4000			180			9.00			0.40	356	351.6
3000			140			7.00			0.30	365	360.4
2000			100			5.00	6	12.8	0.20		365.2
1600			80.0			3.50	15	27.0	0.10		
1200			60.0			2.50	29	43.2	0.06		
900			40.0			1.80	47	72.2	0.03		
700			30.0			1.40	67	101.6	0.00		

Rückhaltebecken flussaufwärts des Pegels

Nr. 226 Furth (Bundesstraße) Schwemmbach

Mst.Nr. 206078 Art: Schreibpegel Einzugsgebiet: 188.8 km²

Monat	I	II	III	IV	V	VI	VII	VIII	IX	X	XI	XII
Tag	Tägliche Abflüsse 2011 in m³/s											
1.	0.73	1.00	0.83	0.75	0.45	1.09	0.89	0.75	0.59	0.55	0.43	0.44
2.	0.74	0.98	0.79	0.69	0.51	0.81	1.30	0.69	0.59	0.54	0.41	0.44
3.	0.74	0.97	0.76	0.63	0.54	0.69	1.18	0.66	0.59	0.54	0.41	0.47
4.	0.70	0.97	0.75	0.80	0.51	0.62	0.99	2.21	0.58	0.54	0.43	0.50
5.	0.67	1.07	0.75	0.99	0.47	0.56	0.81	1.83	1.76	0.56	0.42	0.53
6.	0.63	1.17	0.76	0.75	0.45	0.52	0.71	1.17	1.35	0.54	0.43	0.54
7.	0.71	1.25	0.75	0.67	0.44	0.48	0.64	2.50	0.83	0.93	0.43	1.02
8.	0.77	1.22	0.75	0.62	0.43	0.49	0.61	2.64	0.73	1.79	0.43	1.87
9.	0.84	1.29	0.78	0.59	0.43	0.51	0.60	2.38	0.78	2.06	0.43	0.82
10.	0.90	1.25	0.82	0.56	0.43	0.48	0.55	1.64	0.73	2.38	0.42	0.83
11.	0.97	1.48	0.84	0.56	0.43	0.47	0.73	1.20	0.66	2.64	0.44	1.10
12.	1.18	3.41	0.87	0.58	0.49	0.59	0.58	1.01	0.62	1.24	0.45	1.02
13.	3.76	2.39	0.87	0.59	0.63	0.51	0.55	0.91	0.60	3.53	0.45	1.75
14.	5.20	1.87	0.86	0.56	0.47	0.52	1.03	0.84	0.59	2.49	0.46	1.09
15.	5.20	1.50	0.89	0.55	1.12	0.47	0.67	2.89	0.59	1.28	0.46	1.05
16.	5.21	1.32	0.94	0.54	0.79	0.45	0.58	2.29	0.56	0.98	0.46	0.98
17.	5.09	1.20	1.00	0.52	0.56	0.52	0.53	1.31	0.56	0.83	0.47	1.07
18.	3.49	1.08	3.81	0.51	0.49	0.60	0.52	1.03	0.67	0.74	0.47	0.85
19.	1.71	1.08	4.33	0.50	0.45	1.29	0.51	1.28	1.56	0.67	0.47	0.75
20.	1.61	1.04	1.87	0.49	0.44	0.84	1.14	1.04	1.72	0.74	0.46	0.66
21.	1.52	0.99	1.26	0.48	0.42	0.65	5.10	0.89	1.13	0.67	0.46	0.71
22.	1.41	0.94	0.92	0.46	0.40	0.70	5.12	0.81	0.86	0.62	0.46	0.68
23.	1.32	0.90	0.80	0.45	0.39	2.20	2.70	0.75	0.74	0.59	0.46	2.55
24.	1.31	0.82	0.75	0.44	0.38	2.74	1.92	0.71	0.68	0.56	0.46	3.24
25.	1.26	0.85	0.71	0.44	0.37	1.36	1.73	1.15	0.66	0.53	0.46	2.37
26.	1.26	0.82	0.68	0.44	0.38	1.16	1.12	0.77	0.63	0.51	0.47	1.59
27.	1.21	0.84	0.92	0.45	1.12	1.02	0.97	0.78	0.61	0.50	0.47	1.33
28.	1.15	0.83	1.07	0.45	2.46	0.75	0.94	0.86	0.60	0.48	0.46	1.14
29.	1.03		0.80	0.44	0.99	0.65	0.94	0.69	0.59	0.47	0.47	1.06
30.	1.03		0.69	0.44	0.68	0.78	0.86	0.61	0.57	0.46	0.44	1.09
31.	1.02		0.69		0.59		0.87	0.61		0.44		1.01
	Extremwerte in m³/s											
am	06.	24.	25.	15.	11.	15.	18.	31.	29.	31.	10.	05.
NQ	0.54	0.63	0.50	0.27	0.33	0.39	0.38	0.55	0.52	0.34	0.20	0.34
HQ	5.53	4.53	5.26	1.49	3.86	4.20	5.28	5.19	4.66	5.24	0.67	3.66
am	13.	12.	18.	04.	28.	24.	22.	04.	05.	10.	08.	23.
	Monatsmittel in m³/s(MQ),l/s.km²(Mq) bzw.Monatssummen in mm (h_A)											
MQ	1.75	1.23	1.08	0.56	0.60	0.82	1.21	1.26	0.79	1.01	0.45	1.12
Mq	9.29	6.53	5.69	2.99	3.19	4.33	6.39	6.65	4.19	5.37	2.37	5.91
h_A	25	16	15	8	9	11	17	18	11	14	6	15
Reihe: 2006-2010	Mittlere Monatsmittel in m³/s (MQ),l/s.km²(Mq) bzw. -summen in mm (h_A)											
MQ	0.89	0.88	2.01	1.64	1.21	1.50	1.28	1.11	1.06	0.80	1.08	1.14
Mq	4.72	4.68	10.7	8.69	6.39	7.92	6.79	5.88	5.63	4.24	5.73	6.04
h_A	13	11	29	23	17	21	18	16	15	11	15	16
Reihe: 1981-2011	Mittlere Monatsmittel mit Extremwerten in m³/s											
NQ	.000	.000	0.18	0.07	.000	.000	.000	.000	.000	.000	.000	.000
NQ_T	.000	0.34	0.25	0.07	0.06	.029	.005	.000	.000	.000	.000	.017
MNQ_T	0.65	0.68	0.77	0.70	0.50	0.45	0.41	0.39	0.42	0.44	0.53	0.60
NMQ	.036	0.47	0.47	0.17	0.23	0.20	0.18	.007	.001	.022	.039	0.20
MQ	1.10	1.11	1.61	1.31	0.90	0.96	0.95	0.89	0.84	0.76	0.93	1.18
HMQ	2.14	2.34	3.29	3.49	1.99	2.01	2.42	2.29	2.03	1.91	2.55	2.58
MHQ	3.06	3.02	4.18	2.99	2.86	3.30	3.24	3.31	2.79	2.49	2.55	3.47
HQ	6.50	5.85	9.11	5.52	5.11	6.34	8.27	9.32	4.99	5.24	4.63	8.37

Jahreswerte in m³/s (Q),l/s.km²(Mq), mm (h_A)

	Berichtsjahr			Reihe: 2006 - 2010			Reihe: 1981 - 2011		
NQ	0.20	10.11.		0.16	12.11.2008		.000	08.09.1984	
NQ_T	0.37	25.05.					.000	23.10.1984	
$MJNQ_T$							0.28		
NJMQ							0.47		1984
MQ,Mq,h_A	0.99	5.25	166	1.23	6.54	206	1.04	5.53	175
HJMQ							1.56		2002
MJHQ							5.55		
HQ	5.53	13.01.		6.34	26.06.2009		9.32	03.08.1991	

NNQ seit 1976: .000 14.06.1984 **HHQ seit** 1976: 9.32 03.08.1991

Berichtsjahr(J)	Überschreitungsdauer der Abflüsse in Tagen											Reihe(R): 2006-2010
m³/s	Tage(J)	Tage(R)	m³/s	Tage(J)	Tage(R)	m³/s	Tage(J)	Tage(R)	m³/s	Tage(J)	Tage(R)	
10000			500			20.0			1.00	109	151.2	
8000			350			16.0			0.80	162	218.4	
6000			250			12.0			0.60	238	307.8	
4000			180			9.00			0.40	361	361.0	
3000			140			7.00			0.30	365	365.0	
2000			100			5.00	6		0.20		365.2	
1600			80.0			3.50	10	18.0	0.10			
1200			60.0			2.50	20	34.2	0.06			
900			40.0			1.80	35	60.4	0.03			
700			30.0			1.40	49	85.6	0.00			

Im Jän,Feb,Mrz,Apr,Mai,Jun,Jul,Aug,Sep,Okt,Nov,Dez n.erg.W.erm.

Nr. 227 Furth (Ort) Schalchener Brunnbach

Mst.Nr. 206086 Art: Schreibpegel Einzugsgebiet: 31.2 km²

Monat	I	II	III	IV	V	VI	VII	VIII	IX	X	XI	XII
Tag	Tägliche Abflüsse 2011 in m³/s											
1.	0.54	0.66	0.62	0.69	0.61	0.63	0.66	0.62	0.72	0.58	0.54	0.54
2.	0.54	0.65	0.61	0.69	0.62	0.62	0.67	0.61	0.71	0.57	0.53	0.52
3.	0.54	0.66	0.63	0.68	0.62	0.63	0.63	0.60	0.70	0.57	0.52	0.53
4.	0.49	0.66	0.64	0.71	0.59	0.63	0.64	0.76	0.69	0.57	0.48	0.55
5.	0.46	0.67	0.62	0.69	0.59	0.61	0.62	0.70	0.85	0.56	0.47	0.55
6.	0.46	0.67	0.62	0.69	0.60	0.62	0.62	0.66	0.79	0.56	0.47	0.54
7.	0.51	0.67	0.60	0.70	0.59	0.60	0.62	0.66	0.74	0.63	0.49	0.59
8.	0.50	0.67	0.60	0.69	0.59	0.60	0.61	0.75	0.73	0.61	0.49	0.60
9.	0.49	0.66	0.62	0.67	0.59	0.60	0.61	0.74	0.72	0.61	0.48	0.58
10.	0.51	0.66	0.63	0.66	0.59	0.59	0.65	0.73	0.69	0.70	0.50	0.61
11.	0.51	0.70	0.63	0.66	0.59	0.59	0.63	0.70	0.68	0.73	0.50	0.61
12.	0.53	0.80	0.62	0.66	0.64	0.60	0.57	0.69	0.68	0.70	0.49	0.61
13.	1.15	0.78	0.62	0.63	0.64	0.57	0.56	0.68	0.66	0.91	0.48	0.60
14.	1.39	0.78	0.63	0.64	0.62	0.57	0.63	0.66	0.64	0.79	0.49	0.60
15.	1.21	0.77	0.63	0.63	0.69	0.58	0.56	0.77	0.62	0.71	0.49	0.59
16.	1.06	0.73	0.63	0.62	0.64	0.57	0.54	0.76	0.61	0.70	0.50	0.59
17.	0.98	0.72	0.66	0.63	0.63	0.58	0.54	0.72	0.61	0.68	0.51	0.58
18.	0.95	0.73	0.89	0.64	0.62	0.61	0.55	0.70	0.63	0.67	0.53	0.56
19.	0.91	0.71	0.79	0.65	0.62	0.64	0.54	0.71	0.72	0.65	0.51	0.57
20.	0.86	0.69	0.74	0.64	0.61	0.60	0.71	0.68	0.72	0.63	0.52	0.55
21.	0.82	0.68	0.72	0.64	0.61	0.60	0.98	0.66	0.67	0.60	0.53	0.56
22.	0.78	0.65	0.71	0.64	0.61	0.64	0.83	0.66	0.67	0.57	0.52	0.58
23.	0.77	0.64	0.70	0.65	0.61	0.69	0.80	0.65	0.67	0.55	0.52	0.68
24.	0.76	0.64	0.71	0.64	0.61	0.68	0.78	0.69	0.64	0.55	0.52	0.66
25.	0.75	0.65	0.71	0.63	0.58	0.62	0.78	0.81	0.63	0.55	0.53	0.63
26.	0.74	0.63	0.69	0.62	0.61	0.62	0.74	0.70	0.62	0.56	0.54	0.62
27.	0.73	0.65	0.71	0.61	0.71	0.62	0.70	0.70	0.61	0.56	0.53	0.61
28.	0.71	0.66	0.71	0.62	0.71	0.62	0.70	0.68	0.61	0.56	0.55	0.61
29.	0.66		0.70	0.62	0.64	0.61	0.67	0.71	0.60	0.53	0.53	0.59
30.	0.64		0.68	0.61	0.64	0.64	0.65	0.75	0.59	0.53	0.53	0.59
31.	0.66		0.70		0.65		0.64	0.73		0.53		0.58
	Extremwerte in m³/s											
am	05.	24.	08.	28.	06.	21.	20.	03.	17.	01.	06.	05.
NQ	0.42	0.60	0.55	0.53	0.55	0.48	0.48	0.54	0.53	0.48	0.44	0.47
HQ	1.81	0.87	1.10	0.81	0.94	1.07	1.22	1.69	1.11	1.09	0.60	0.75
am	13.	12.	18.	04.	26.	22.	21.	24.	05.	13.	26.	23.
	Monatsmittel in m³/s(MQ),l/s.km²(Mq) bzw.Monatssummen in mm (h_A)											
MQ	0.73	0.69	0.67	0.65	0.62	0.61	0.66	0.70	0.67	0.62	0.51	0.59
Mq	23.4	22.0	21.5	20.9	19.9	19.6	21.1	22.4	21.6	19.9	16.3	18.8
h_A	63	53	58	54	53	51	57	60	56	53	42	49
Reihe: 2006-2010	Mittlere Monatsmittel in m³/s (MQ),l/s.km²(Mq) bzw. -summen in mm (h_A)											
MQ	0.59	0.60	0.77	0.74	0.72	0.79	0.88	0.82	0.74	0.65	0.66	0.64
Mq	18.9	19.4	24.6	23.9	23.2	25.3	28.1	26.3	23.6	20.9	21.2	20.4
h_A	51	47	66	62	62	66	75	70	61	56	55	53
Reihe: 1981-2011	Mittlere Monatsmittel mit Extremwerten in m³/s											
NQ	0.28	0.23	0.42	0.37	0.41	0.41	0.44	0.38	0.38	0.37	0.33	0.37
NQ_T	0.34	0.31	0.54	0.51	0.50	0.43	0.46	0.42	0.41	0.41	0.40	0.40
MNQ_T	0.70	0.70	0.74	0.75	0.70	0.70	0.70	0.68	0.72	0.71	0.72	0.73
NMQ	0.42	0.39	0.63	0.55	0.56	0.59	0.59	0.46	0.54	0.48	0.51	0.51
MQ	0.83	0.83	0.91	0.89	0.84	0.88	0.89	0.87	0.86	0.82	0.84	0.86
HMQ	1.47	1.17	1.20	1.18	1.13	1.14	1.47	1.35	1.23	1.21	1.27	1.27
MHQ	1.16	1.16	1.43	1.12	1.16	1.30	1.48	1.56	1.14	1.03	1.07	1.11
HQ	3.50	3.50	7.40	1.57	1.70	3.63	6.75	7.08	1.78	1.44	1.55	1.55

Jahreswerte in m³/s (Q),l/s.km²(Mq), mm (h_A)

	Berichtsjahr			Reihe: 2006 - 2010			Reihe: 1981 - 2011		
NQ	0.41	06.01.		0.23	19.02.2009		0.23	19.02.2009	
NQ_T	0.46	05.01.					0.31	18.02.2009	
$MJNQ_T$							0.58		
NJMQ							0.60		2008
MQ,Mq,h_A	0.64	20.6	650	0.72	23.0	726	0.86	27.6	870
HJMQ							1.01		1981
MJHQ							2.31		
HQ	1.81	13.01.		3.63	30.06.2009		7.40	03.03.1987	

NNQ seit 1976: 0.23 19.02.2009 **HHQ seit** 1976: 7.40 03.03.1987

Berichtsjahr(J)	Überschreitungsdauer der Abflüsse in Tagen											Reihe(R): 2006-2010
m³/s	Tage(J)	Tage(R)	m³/s	Tage(J)	Tage(R)	m³/s	Tage(J)	Tage(R)	m³/s	Tage(J)	Tage(R)	
10000			500			20.0			1.00	4	34.8	
8000			350			16.0			0.80	17	93.2	
6000			250			12.0			0.60	265	249.6	
4000			180			9.00			0.40	365	359.0	
3000			140			7.00			0.30		365.2	
2000			100			5.00			0.20			
1600			80.0			3.50			0.10			
1200			60.0			2.50		0.2	0.06			
900			40.0			1.80		1.4	0.03			
700			30.0			1.40		5.8	0.00			

überwiegend durch Grundwasser gespeist
Im Okt,Nov nach ergänzten Wasserständen ermittelt

Abflüsse

Nr. 228 Jahrsdorf
Mattig

Mst.Nr. 204677 Art: Schreibpegel Einzugsgebiet: 446.9 km²

Monat	I	II	III	IV	V	VI	VII	VIII	IX	X	XI	XII
Tag	Tägliche Abflüsse 2011 in m³/s											
1.	3.16	4.15	3.34	3.30	2.30	3.22	3.05	3.29	3.10	2.48	2.83	2.11
2.	3.18	4.06	3.23	3.33	2.38	2.83	3.50	3.02	3.03	2.42	2.79	2.09
3.	3.18	3.96	3.17	3.20	2.55	2.57	3.48	2.84	3.00	2.38	2.68	2.14
4.	3.02	3.93	3.13	3.64	2.47	2.39	3.17	5.48	2.80	2.37	2.68	2.32
5.	2.76	4.03	3.06	4.23	2.33	2.22	2.80	6.30	4.16	2.36	2.60	2.36
6.	2.70	4.19	2.94	3.50	2.30	2.22	2.53	4.46	4.58	2.34	2.62	2.22
7.	3.17	4.32	2.86	3.29	2.18	2.07	2.33	5.57	3.30	3.24	2.57	2.76
8.	3.22	4.30	2.83	3.04	2.10	2.07	2.32	7.52	3.06	4.10	2.55	4.98
9.	3.38	4.35	2.87	2.97	2.11	2.09	2.25	7.55	3.11	5.18	2.45	2.96
10.	3.45	4.39	2.84	2.93	2.07	2.01	2.40	5.95	2.96	5.64	2.43	3.15
11.	3.72	4.63	2.81	2.77	2.04	2.03	2.89	5.07	2.79	7.76	2.50	3.69
12.	4.11	8.22	2.80	2.75	2.16	2.31	2.35	4.52	2.64	5.01	2.49	3.28
13.	13.9	6.95	2.82	2.80	2.69	2.03	2.23	4.22	2.69	9.64	2.44	4.37
14.	17.2	6.02	2.76	2.69	2.17	2.05	3.17	4.00	2.63	7.70	2.44	3.45
15.	13.4	5.19	2.72	2.60	3.71	1.94	2.53	7.27	2.62	5.25	2.44	3.30
16.	11.7	4.79	2.79	2.61	3.17	1.84	2.30	7.28	2.62	4.55	2.32	3.20
17.	11.1	4.52	2.92	2.59	2.40	1.98	2.20	5.49	2.55	4.17	2.28	3.32
18.	9.31	4.21	8.88	2.49	2.26	2.36	2.18	4.84	2.78	4.11	2.30	3.02
19.	7.02	4.19	8.93	2.44	2.18	3.96	2.15	5.35	4.54	3.94	2.27	2.89
20.	6.64	4.11	5.85	2.40	2.10	2.88	3.18	5.03	5.45	3.99	2.30	2.78
21.	6.15	4.01	4.65	2.34	1.99	2.45	11.5	4.55	3.97	3.60	2.24	2.93
22.	5.76	3.84	4.18	2.32	1.97	2.29	8.87	4.30	3.30	3.37	2.16	2.98
23.	5.51	3.75	3.85	2.27	1.93	4.96	6.68	4.08	3.12	3.19	2.08	7.26
24.	5.43	3.59	3.67	2.24	1.88	6.25	5.54	3.92	3.04	3.20	2.05	8.05
25.	5.28	3.59	3.52	2.25	1.83	4.03	5.52	5.04	2.90	3.15	2.03	6.00
26.	5.21	3.47	3.37	2.28	1.81	3.45	4.29	3.98	2.83	3.30	2.10	4.66
27.	4.95	3.48	3.87	2.28	3.06	3.25	3.80	4.00	2.72	3.25	2.07	4.23
28.	4.73	3.39	4.27	2.29	5.91	2.57	3.56	4.20	2.65	3.15	2.16	3.92
29.	4.47		3.63	2.28	3.51	2.43	4.39	3.49	2.61	2.96	2.10	3.69
30.	4.36		3.21	2.26	2.85	2.72	3.58	3.30	2.53	2.94	2.06	3.78
31.	4.28		3.11		2.54		3.61	3.20		2.85		3.77
	Extremwerte in m³/s											
am	06.	26.	30.	23.	23.	03.	19.	03.	12.	07.	06.	02.
NQ	2.20	3.17	2.12	2.10	1.30	1.21	1.59	2.61	1.45	1.57	1.57	1.93
HQ	21.7	10.8	14.2	5.43	7.80	8.58	15.4	11.6	7.84	15.0	3.85	10.9
am	13.	12.	18.	05.	28.	24.	21.	04.	05.	13.	11.	23.
	Monatsmittel in m³/s(MQ),l/s.km²(Mq) bzw.Monatssummen in mm (h_A)											
MQ	5.98	4.41	3.71	2.75	2.48	2.72	3.69	4.81	3.14	3.99	2.37	3.60
Mq	13.4	9.88	8.29	6.14	5.55	6.08	8.25	10.8	7.02	8.92	5.30	8.06
h_A	36	24	22	16	15	16	22	29	18	24	14	21

Reihe: 2006-2010	Mittlere Monatsmittel in m³/s (MQ),l/s.km²(Mq) bzw. -summen in mm (h_A)											
MQ	3.70	4.04	7.62	6.43	4.49	5.83	5.27	4.97	4.80	3.27	3.90	4.45
Mq	8.27	9.04	17.1	14.4	10.0	13.1	11.8	11.1	10.7	7.31	8.72	9.96
h_A	22	22	46	37	27	34	32	30	28	20	23	26
Reihe: 1956-2011	Mittlere Monatsmittel mit Extremwerten in m³/s											
NQ	0.98	1.14	0.69	0.32	0.96	0.92	0.74	0.50	0.40	0.40	0.84	0.93
NQ_T	1.12	1.32	1.02	0.85	0.96	1.19	0.95	0.50	0.42	0.46	0.89	0.96
MNQ_T	3.20	3.38	3.74	3.82	3.18	2.91	2.91	3.06	2.82	2.69	2.86	3.08
NMQ	1.49	1.63	1.74	1.27	1.80	1.76	1.21	0.74	0.60	1.04	1.10	1.43
MQ	4.70	5.19	6.03	5.62	4.63	4.71	4.73	4.83	4.07	3.75	4.07	4.87
HMQ	10.2	9.39	11.2	14.2	12.4	13.9	10.8	12.2	9.55	7.41	10.4	13.2
MHQ	8.95	10.6	11.7	9.44	9.27	10.8	9.88	11.4	8.06	7.52	8.10	10.4
HQ	21.7	28.5	23.5	22.6	25.4	43.0	22.9	62.6	22.5	21.4	19.7	22.3

Jahreswerte in m³/s (Q),l/s.km²(Mq), mm (h_A)									
	Berichtsjahr			Reihe: 2006 - 2010			Reihe: 1956 - 2011		
NQ	1.21	03.06.		0.81	27.10.2008		0.32	15.04.1991	
NQ_T	1.81	26.05.					0.42	21.09.1992	
$MJNQ_T$							1.81		
NJMQ							2.39		1969
MQ,Mq,h_A	3.64	8.14	257	4.94	11.0	348	4.76	10.7	336
HJMQ							7.68		1979
MJHQ							19.5		
HQ	21.7	13.01.		23.5	29.03.2006		62.6	07.08.1985	

NNQ seit 1955: 0.32 15.04.1991 **HHQ seit** 1955: 100 09.07.1954

Berichtsjahr(J)	Überschreitungsdauer der Abflüsse in Tagen											Reihe(R): 2006-2010
m³/s	Tage(J)	Tage(R)	m³/s	Tage(J)	Tage(R)	m³/s	Tage(J)	Tage(R)	m³/s	Tage(J)	Tage(R)	
10000			500			20.0		0.6	1.00		365.2	
8000			350			16.0	1	3.6	0.80			
6000			250			12.0	3	16.8	0.60			
4000			180			9.00	8	32.8	0.40			
3000			140			7.00	21	57.0	0.30			
2000			100			5.00	52	118.8	0.20			
1600			80.0			3.50	135	225.8	0.10			
1200			60.0			2.50	269	321.6	0.06			
900			40.0			1.80	365	352.4	0.03			
700			30.0			1.40		364.0	0.00			

Im Mrz,Apr,Dez nach ergänzten Wasserständen ermittelt

Nr. 229 Waldzell
Waldzeller Ache

Mst.Nr. 204685 Art: Schreibpegel Einzugsgebiet: 24.0 km²

Monat	I	II	III	IV	V	VI	VII	VIII	IX	X	XI	XII
Tag	Tägliche Abflüsse 2011 in m³/s											
1.	0.31	0.30	0.30	0.27	0.26	0.29	0.37	0.36	0.31	0.28	0.24	0.23
2.	0.31	0.29	0.29	0.26	0.24	0.26	0.36	0.33	0.32	0.29	0.24	0.23
3.	0.30	0.30	0.29	0.25	0.29	0.24	0.36	0.34	0.30	0.28	0.23	0.27
4.	0.30	0.33	0.29	0.40	0.23	0.20	0.35	1.14	0.28	0.29	0.23	0.30
5.	0.29	0.46	0.29	0.32	0.21	0.20	0.32	0.68	0.90	0.28	0.23	0.38
6.	0.29	0.52	0.28	0.28	0.21	0.19	0.30	0.54	0.49	0.29	0.23	0.36
7.	0.34	0.51	0.27	0.25	0.20	0.19	0.28	0.53	0.37	1.01	0.23	1.70
8.	0.44	0.48	0.27	0.24	0.19	0.20	0.29	0.89	0.33	1.78	0.23	0.90
9.	0.47	0.50	0.27	0.24	0.20	0.21	0.28	0.77	0.49	1.32	0.23	0.46
10.	0.50	0.45	0.29	0.24	0.20	0.19	0.67	0.86	0.37	1.36	0.23	0.74
11.	0.48	0.85	0.29	0.24	0.19	0.19	0.56	0.57	0.32	0.88	0.23	0.59
12.	0.74	1.32	0.28	0.27	0.27	0.24	0.33	0.48	0.31	0.58	0.23	0.58
13.	8.49	0.78	0.28	0.26	0.23	0.25	0.33	0.46	0.29	3.08	0.22	0.63
14.	4.34	0.58	0.27	0.25	0.23	0.21	0.61	0.52	0.31	0.72	0.23	0.42
15.	1.23	0.47	0.27	0.25	0.46	0.18	0.35	1.55	0.31	0.46	0.23	0.39
16.	0.77	0.42	0.27	0.23	0.28	0.39	0.30	0.85	0.29	0.36	0.23	0.53
17.	0.60	0.38	0.30	0.23	0.23	0.43	0.28	0.59	0.29	0.32	0.23	0.51
18.	0.52	0.36	2.38	0.22	0.22	0.63	0.28	0.51	0.35	0.29	0.24	0.39
19.	0.49	0.35	0.74	0.23	0.20	0.70	0.28	0.55	0.75	0.28	0.23	0.35
20.	0.45	0.34	0.45	0.23	0.20	0.44	1.90	0.47	0.58	0.30	0.24	0.33
21.	0.43	0.32	0.37	0.22	0.19	0.55	2.10	0.45	0.43	0.27	0.23	0.34
22.	0.39	0.31	0.32	0.21	0.19	0.64	1.79	0.43	0.37	0.26	0.23	0.34
23.	0.35	0.29	0.30	0.22	0.19	1.46	1.43	0.40	0.34	0.26	0.23	1.60
24.	0.36	0.29	0.30	0.21	0.18	0.95	0.83	1.69	0.32	0.26	0.23	1.26
25.	0.36	0.29	0.29	0.21	0.18	0.51	0.61	1.27	0.30	0.24	0.22	0.71
26.	0.35	0.29	0.27	0.21	0.19	0.47	0.47	0.48	0.30	0.26	0.24	0.50
27.	0.34	0.30	0.38	0.22	0.84	0.39	0.39	0.58	0.30	0.26	0.24	0.42
28.	0.33	0.30	0.37	0.21	0.68	0.34	0.37	0.49	0.30	0.25	0.24	0.37
29.	0.32		0.30	0.21	0.30	0.32	0.41	0.38	0.29	0.24	0.23	0.38
30.	0.32		0.28	0.21	0.24	0.35	0.39	0.35	0.29	0.25	0.22	0.38
31.	0.31		0.27		0.22		0.39	0.32		0.24		0.39
	Extremwerte in m³/s											
am	04.	24.	09.	24.	26.	04.	05.	02.	04.	29.	07.	01.
NQ	0.28	0.23	0.23	0.17	0.17	0.17	0.25	0.27	0.27	0.21	0.18	0.22
HQ	14.4	2.38	6.35	0.70	2.33	5.24	8.32	21.5	3.52	8.55	0.28	6.47
am	13.	12.	18.	04.	27.	23.	22.	24.	05.	13.	21.	07.
	Monatsmittel in m³/s(MQ),l/s.km²(Mq) bzw.Monatssummen in mm (h_A)											
MQ	0.82	0.44	0.38	0.24	0.26	0.39	0.58	0.64	0.37	0.56	0.23	0.55
Mq	34.3	18.4	15.9	10.1	10.9	16.4	24.2	26.6	15.5	23.2	9.64	22.8
h_A	92	45	43	26	29	42	65	71	40	62	25	59

Reihe: 2006-2010	Mittlere Monatsmittel in m³/s (MQ),l/s.km²(Mq) bzw. -summen in mm (h_A)											
MQ	0.39	0.44	1.02	0.52	0.43	0.64	0.52	0.45	0.39	0.31	0.49	0.49
Mq	16.4	18.2	42.5	21.7	18.1	26.9	21.8	18.9	16.4	13.0	20.4	20.3
h_A	44	44	114	56	48	70	58	51	42	35	53	53
Reihe: 1971-2011	Mittlere Monatsmittel mit Extremwerten in m³/s											
NQ	.047	0.10	0.11	0.13	0.10	0.07	0.05	0.07	0.07	0.11	0.13	0.14
NQ_T	0.10	0.12	0.14	0.19	0.18	0.15	0.14	0.14	0.13	0.16	0.18	0.17
MNQ_T	0.30	0.32	0.35	0.33	0.28	0.25	0.24	0.23	0.23	0.25	0.28	0.31
NMQ	0.24	0.21	0.20	0.24	0.26	0.20	0.20	0.22	0.21	0.23	0.23	0.24
MQ	0.56	0.60	0.75	0.57	0.45	0.51	0.49	0.47	0.41	0.41	0.50	0.62
HMQ	1.13	1.28	2.02	1.26	1.11	1.18	1.30	1.53	0.97	0.78	0.87	1.96
MHQ	4.68	4.52	5.70	3.13	3.17	7.04	7.07	6.56	4.01	3.09	4.43	4.88
HQ	14.4	17.9	18.9	14.5	12.7	32.3	46.8	32.2	14.8	11.2	14.2	15.8

Jahreswerte in m³/s (Q),l/s.km²(Mq), mm (h_A)									
	Berichtsjahr			Reihe: 2006 - 2010			Reihe: 1971 - 2011		
NQ	0.16	10.06.		0.07	29.08.2007		.047	15.01.1979	
NQ_T	0.18	25.05.					0.10	28.01.1983	
$MJNQ_T$							0.19		
NJMQ							0.34		1984
MQ,Mq,h_A	0.46	19.1	601	0.52	21.6	681	0.53	22.0	694
HJMQ							0.71		1974
MJHQ							15.4		
HQ	21.5	24.08.		18.8	07.07.2009		46.8	09.07.1991	

NNQ seit 1971: .047 15.01.1979 **HHQ seit** 1971: 46.8 09.07.1991

Berichtsjahr(J)	Überschreitungsdauer der Abflüsse in Tagen											Reihe(R): 2006-2010
m³/s	Tage(J)	Tage(R)	m³/s	Tage(J)	Tage(R)	m³/s	Tage(J)	Tage(R)	m³/s	Tage(J)	Tage(R)	
10000			500			20.0			1.00	22	28.0	
8000			350			16.0			0.80	32	41.8	
6000			250			12.0			0.60	51	66.0	
4000			180			9.00			0.40	109	135.8	
3000			140			7.00	1	0.2	0.30	205	243.6	
2000			100			5.00	1	1.4	0.20	352	359.0	
1600			80.0			3.50	2	3.4	0.10	365	365.2	
1200			60.0			2.50	3	6.4	0.06			
900			40.0			1.80	6	10.2	0.03			
700			30.0			1.40	14	15.0	0.00			

Im Jän,Feb durch Eis beeinflusst
Im Jän nach ergänzten Wasserständen ermittelt

Abflüsse

Nr. 230 Mettmach
Mettmach

Mst.Nr. 204693 Art: Schreibpegel Einzugsgebiet: 30.4 km²

Monat	I	II	III	IV	V	VI	VII	VIII	IX	X	XI	XII
Tag	Tägliche Abflüsse 2011 in m³/s											
1.	0.28	0.29	0.27	0.34	0.28	0.45	0.41	0.27	0.32	0.34	0.38	0.34
2.	0.28	0.30	0.28	0.32	0.30	0.34	0.46	0.26	0.30	0.36	0.38	0.32
3.	0.28	0.28	0.28	0.32	0.38	0.32	0.39	0.25	0.30	0.34	0.39	0.37
4.	0.27	0.31	0.28	0.47	0.30	0.32	0.39	1.11	0.29	0.34	0.40	0.39
5.	0.27	0.40	0.27	0.40	0.30	0.30	0.37	0.54	1.26	0.33	0.37	0.47
6.	0.26	0.44	0.28	0.35	0.29	0.31	0.35	0.38	0.52	0.34	0.35	0.44
7.	0.27	0.43	0.28	0.32	0.27	0.31	0.34	0.32	0.36	0.98	0.36	1.25
8.	0.35	0.39	0.25	0.31	0.27	0.28	0.30	0.73	0.35	1.56	0.36	0.86
9.	0.36	0.41	0.28	0.30	0.27	0.29	0.32	0.49	0.40	1.17	0.34	0.53
10.	0.37	0.37	0.29	0.30	0.28	0.29	0.64	0.46	0.34	1.32	0.34	0.84
11.	0.38	0.72	0.30	0.29	0.27	0.28	0.63	0.32	0.30	0.91	0.34	0.69
12.	0.51	1.18	0.27	0.33	0.36	0.35	0.38	0.27	0.29	0.61	0.35	0.60
13.	5.82	0.75	0.22	0.33	0.31	0.29	0.40	0.26	0.33	2.93	0.33	0.65
14.	4.13	0.57	0.23	0.32	0.30	0.30	0.78	0.25	0.39	0.95	0.35	0.49
15.	1.21	0.49	0.22	0.32	0.59	0.30	0.41	0.98	0.35	0.66	0.35	0.47
16.	0.72	0.42	0.22	0.32	0.36	0.63	0.37	0.51	0.34	0.55	0.35	0.56
17.	0.64	0.40	0.28	0.30	0.30	0.57	0.35	0.33	0.34	0.51	0.34	0.58
18.	0.60	0.38	1.93	0.31	0.28	0.86	0.34	0.28	0.39	0.47	0.37	0.49
19.	0.54	0.37	0.79	0.30	0.26	0.88	0.34	0.33	0.88	0.45	0.37	0.46
20.	0.48	0.35	0.52	0.29	0.26	0.51	2.39	0.26	0.75	0.47	0.37	0.42
21.	0.45	0.34	0.42	0.29	0.26	0.50	2.79	0.24	0.52	0.43	0.36	0.42
22.	0.40	0.31	0.38	0.29	0.25	0.71	1.59	0.23	0.45	0.42	0.37	0.41
23.	0.37	0.29	0.36	0.30	0.26	1.38	1.29	0.24	0.39	0.39	0.33	1.39
24.	0.36	0.34	0.35	0.28	0.25	0.91	0.86	1.58	0.38	0.41	0.36	1.14
25.	0.38	0.30	0.36	0.29	0.25	0.59	0.62	2.23	0.38	0.38	0.33	0.74
26.	0.37	0.28	0.35	0.27	0.27	0.54	0.45	0.55	0.36	0.42	0.35	0.57
27.	0.35	0.28	0.45	0.27	0.81	0.46	0.36	0.58	0.37	0.40	0.34	0.49
28.	0.33	0.29	0.44	0.25	0.73	0.44	0.32	0.49	0.35	0.38	0.34	0.45
29.	0.33		0.37	0.25	0.37	0.41	0.35	0.41	0.34	0.39	0.33	0.44
30.	0.39		0.35	0.27	0.32	0.42	0.32	0.35	0.35	0.40	0.33	0.45
31.	0.32		0.33		0.31		0.30	0.32		0.37		0.45
	Extremwerte in m³/s											
am	11.	04.	03.	30.	26.	10.	27.	12.	29.	03.	08.	01.
NQ	0.09	0.13	0.15	0.22	0.21	0.25	.048	.038	0.09	0.09	0.14	0.16
HQ	10.6	2.24	4.76	1.48	2.41	4.72	8.59	19.5	6.25	7.09	2.75	3.98
am	13.	24.	18.	23.	27.	16.	20.	24.	05.	13.	24.	07.
	Monatsmittel in m³/s(MQ),l/s.km²(Mq) bzw.Monatssummen in mm (h_A)											
MQ	0.71	0.42	0.38	0.31	0.33	0.48	0.63	0.51	0.42	0.64	0.35	0.59
Mq	23.4	13.8	12.6	10.2	10.9	15.9	20.8	16.8	13.9	21.2	11.7	19.3
h_A	63	33	34	26	29	41	56	45	36	57	30	50

Reihe: 2006-2010	Mittlere Monatsmittel in m³/s (MQ),l/s.km²(Mq) bzw. -summen in mm (h_A)											
MQ	0.38	0.43	0.87	0.43	0.45	0.77	0.54	0.50	0.45	0.38	0.52	0.48
Mq	12.6	14.2	28.5	14.3	14.9	25.4	17.6	16.4	14.9	12.4	17.1	15.9
h_A	34	34	76	37	40	66	47	44	39	33	44	41
Reihe: 1976-2011	Mittlere Monatsmittel mit Extremwerten in m³/s											
NQ	.008	0.05	.044	.029	.026	.051	.039	.032	.049	.017	.026	.014
NQ_T	0.06	0.09	0.13	0.17	0.14	0.09	0.11	.050	0.10	0.12	0.12	0.07
MNQ_T	0.27	0.30	0.33	0.31	0.26	0.26	0.24	0.23	0.24	0.25	0.29	0.29
NMQ	0.14	0.21	0.36	0.24	0.22	0.19	0.21	0.19	0.19	0.22	0.24	0.19
MQ	0.51	0.56	0.71	0.56	0.45	0.52	0.48	0.48	0.44	0.42	0.50	0.57
HMQ	1.06	1.14	1.49	1.19	0.92	1.41	1.03	1.37	0.88	0.76	1.03	1.15
MHQ	3.15	3.30	4.26	2.58	3.14	4.27	5.36	5.75	3.45	2.78	3.10	3.58
HQ	10.6	13.3	13.4	8.14	7.50	13.4	35.5	27.8	9.84	7.09	9.68	10.2

Jahreswerte in m³/s (Q),l/s.km²(Mq), mm (h_J)									
	Berichtsjahr			Reihe: 2006 - 2010			Reihe: 1976 - 2011		
NQ	.038	12.08.		.028	02.05.2010		.008	25.01.1985	
NQ_T	0.22	16.03.					.050	15.08.1985	
$MJNQ_T$							0.17		
NJMQ							0.34		1984
MQ,Mq,h_A	0.48	15.9	501	0.52	17.2	542	0.52	17.0	537
HJMQ							0.70		2002
MJHQ							11.3		
HQ	19.5	24.08.		14.1	07.08.2006		35.5	07.07.1983	

NNQ seit 1976: .008 25.01.1985 **HHQ seit** 1976: 35.5 07.07.1983

Berichtsjahr(J)	Überschreitungsdauer der Abflüsse in Tagen											Reihe(R): 2006-2010
m³/s	Tage(J)	Tage(R)	m³/s	Tage(J)	Tage(R)	m³/s	Tage(J)	Tage(R)	m³/s	Tage(J)	Tage(R)	
10000			500			20.0			1.00	21	29.0	
8000			350			16.0			0.80	33	43.6	
6000			250			12.0			0.60	54	73.6	
4000			180			9.00			0.40	131	161.6	
3000			140			7.00			0.30	291	252.4	
2000			100			5.00	1	1.0	0.20	365	353.2	
1600			80.0			3.50	2	2.8	0.10		365.2	
1200			60.0			2.50	4	5.6	0.06			
900			40.0			1.80	7	8.8	0.03			
700			30.0			1.40	10	15.0	0.00			

durch Wehrbetrieb beeinflusst
Im Jän,Feb durch Eis beeinflusst
Im Jän nach ergänzten Wasserständen ermittelt

Nr. 231 Altheim
Mühlheimer Ache

Mst.Nr. 206748 Art: Schreibpegel Einzugsgebiet: 193.0 km²

Monat	I	II	III	IV	V	VI	VII	VIII	IX	X	XI	XII
Tag	Tägliche Abflüsse 2011 in m³/s											
1.	1.73	1.91	1.95	1.88	1.70	2.08	1.68	1.88	2.20	1.80	1.40	1.42
2.	1.71	1.86	1.98	1.84	1.92	1.81	1.77	1.73	2.16	1.82	1.41	1.40
3.	1.69	1.83	2.06	1.81	2.34	1.65	1.67	1.63	2.07	1.79	1.38	1.55
4.	1.65	1.94	2.02	2.39	1.89	1.50	1.82	7.22	1.97	1.67	1.43	1.75
5.	1.64	2.85	2.05	2.40	1.74	1.42	1.59	4.55	7.60	1.64	1.42	2.15
6.	1.89	3.51	2.01	2.06	1.67	1.44	1.49	2.79	5.16	1.67	1.43	2.03
7.	1.71	3.24	1.96	1.91	1.61	1.41	1.36	2.30	3.10	3.60	1.47	7.37
8.	1.86	2.78	1.94	1.81	1.55	1.43	1.40	4.76	2.55	11.2	1.47	6.76
9.	2.09	2.73	2.00	1.75	1.52	1.49	1.40	4.17	2.92	9.37	1.49	3.22
10.	2.07	2.65	2.04	1.71	1.49	1.44	2.16	3.75	2.57	8.71	1.48	5.95
11.	2.29	3.80	2.05	1.69	1.47	1.42	4.92	2.67	2.27	6.58	1.47	5.20
12.	4.09	7.44	2.03	1.88	1.68	1.80	2.04	2.17	2.13	4.07	1.51	3.56
13.	45.3	5.63	1.99	2.06	2.05	1.52	1.88	1.98	2.03	26.5	1.47	4.70
14.	33.8	4.28	1.93	1.83	1.65	1.57	4.31	1.82	2.01	6.50	1.42	3.12
15.	9.63	3.50	1.91	1.80	3.13	1.43	2.38	5.79	2.04	3.87	1.51	2.93
16.	5.75	3.06	1.92	1.78	2.24	1.58	1.91	4.94	1.95	2.96	1.50	3.51
17.	4.33	2.80	2.14	1.73	1.88	2.38	1.72	2.88	1.90	2.46	1.43	4.23
18.	3.66	2.58	12.5	1.71	1.68	2.43	1.68	2.30	2.06	2.20	1.43	3.17
19.	3.25	2.54	5.93	1.69	1.58	4.26	1.68	2.40	4.57	2.03	1.46	2.64
20.	2.90	2.48	3.67	1.68	1.52	2.76	8.24	2.04	4.85	2.07	1.42	2.30
21.	2.69	2.29	2.86	1.65	1.45	2.04	20.1	1.80	3.34	1.83	1.39	2.45
22.	2.49	2.17	2.42	1.65	1.42	2.41	9.33	1.67	2.68	1.76	1.40	2.99
23.	2.31	2.09	2.25	1.65	1.39	4.78	8.37	1.56	2.39	1.72	1.39	9.58
24.	2.25	2.00	2.11	1.61	1.34	4.75	4.96	1.67	2.25	1.66	1.38	6.51
25.	2.24	2.00	2.05	1.65	1.30	2.52	4.00	19.1	2.14	1.58	1.39	4.22
26.	2.21	1.96	2.00	1.64	1.34	2.14	2.90	4.23	2.04	1.66	1.41	3.15
27.	2.13	1.96	2.31	1.66	3.85	1.97	2.33	3.78	2.00	1.66	1.44	2.75
28.	2.07	1.96	2.67	1.68	5.42	1.66	2.20	3.99	1.97	1.55	1.45	2.44
29.	2.01		2.20	1.64	2.53	1.52	2.27	2.85	1.91	1.50	1.41	2.29
30.	2.14		2.07	1.61	1.90	1.66	2.30	2.50	1.79	1.46	1.42	2.56
31.	1.97		1.92		1.68		2.08	2.31		1.47		2.87
	Extremwerte in m³/s											
am	05.	24.	07.	30.	04.	05.	09.	24.	30.	24.	03.	02.
NQ	1.37	1.61	1.69	1.50	0.84	1.27	1.20	1.39	1.73	1.39	1.21	1.25
HQ	72.8	13.0	28.2	3.23	10.3	11.4	43.4	62.5	23.9	62.7	1.77	22.0
am	13.	12.	18.	04.	27.	23.	21.	25.	05.	13.	11.	07.
	Monatsmittel in m³/s(MQ),l/s.km²(Mq) bzw.Monatssummen in mm (h_A)											
MQ	5.08	2.85	2.61	1.79	1.93	2.08	3.48	3.52	2.69	3.88	1.44	3.57
Mq	26.3	14.8	13.5	9.30	10.0	10.8	18.0	18.3	13.9	20.1	7.44	18.5
h_A	71	36	36	24	27	28	48	49	36	54	19	48

Reihe: 2006-2010	Mittlere Monatsmittel in m³/s (MQ),l/s.km²(Mq) bzw. -summen in mm (h_A)											
MQ	2.70	3.42	6.35	2.77	2.41	4.54	3.06	2.88	2.51	1.88	2.85	3.11
Mq	14.0	17.7	32.9	14.3	12.5	23.5	15.9	14.9	13.0	9.72	14.8	16.1
h_A	37	43	88	37	33	61	42	40	34	26	38	42
Reihe: 1987-2011	Mittlere Monatsmittel mit Extremwerten in m³/s											
NQ	0.76	0.78	1.30	0.98	0.72	0.76	0.63	0.41	0.55	0.76	0.97	0.70
NQ_T	0.96	0.86	1.48	1.15	0.81	0.82	0.77	0.59	0.72	0.88	1.12	0.98
MNQ_T	1.68	1.80	2.02	1.85	1.49	1.40	1.32	1.29	1.39	1.46	1.77	1.67
NMQ	1.55	1.59	2.56	1.37	1.33	1.48	1.29	1.02	1.19	1.36	1.44	1.81
MQ	3.33	3.71	5.03	3.22	2.60	3.03	2.90	2.90	2.61	2.60	3.16	3.95
HMQ	6.89	9.96	11.8	8.72	6.94	9.02	7.63	9.86	6.21	5.48	7.21	8.53
MHQ	23.4	29.2	38.2	17.5	17.9	25.0	30.8	33.6	19.6	20.1	18.5	31.0
HQ	72.8	123	89.0	104	86.9	93.7	127	181	82.9	89.0	55.8	100

Jahreswerte in m³/s (Q),l/s.km²(Mq), mm (h_J)									
	Berichtsjahr			Reihe: 2006 - 2010			Reihe: 1987 - 2011		
NQ	0.84	04.05.		0.77	08.10.2007		0.41	06.08.1994	
NQ_T	1.30	25.05.					0.59	14.08.2003	
$MJNQ_T$							1.07		
NJMQ							2.44		2003
MQ,Mq,h_A	2.92	15.1	477	3.24	16.8	530	3.25	16.9	531
HJMQ							4.26		2002
MJHQ							84.7		
HQ	72.8	13.01.		93.7	03.06.2010		181	12.08.2002	

NNQ seit 1987: 0.41 06.08.1994 **HHQ seit** 1987: 181 12.08.2002

Berichtsjahr(J)	Überschreitungsdauer der Abflüsse in Tagen											Reihe(R): 2006-2010
m³/s	Tage(J)	Tage(R)	m³/s	Tage(J)	Tage(R)	m³/s	Tage(J)	Tage(R)	m³/s	Tage(J)	Tage(R)	
10000			500			20.0	4	5.2	1.00	365	365.2	
8000			350			16.0	5	5.8	0.80			
6000			250			12.0	6	10.8	0.60			
4000			180			9.00	11	14.4	0.40			
3000			140			7.00	18	24.2	0.30			
2000			100			5.00	30	38.6	0.20			
1600			80.0			3.50	64	71.6	0.10			
1200			60.0			2.50	105	133.8	0.06			
900			40.0	1	1.2	1.80	240	243.6	0.03			
700			30.0	2	2.0	1.40	355	326.0	0.00			

Im Feb nach ergänzten Wasserständen ermittelt

Abflüsse

Nr. 233 Bauerding Lochbach

Mst.Nr. 204701 Art: Schreibpegel Einzugsgebiet: 74.6 km²

Monat	I	II	III	IV	V	VI	VII	VIII	IX	X	XI	XII
Tag	Tägliche Abflüsse 2011 in m³/s											
1.	0.45	0.31	0.26	0.33	0.27	0.32	0.44	0.31	0.39	0.34	0.40	0.35
2.	0.45	0.31	0.25	0.34	0.28	0.29	0.50	0.28	0.39	0.34	0.39	0.34
3.	0.45	0.31	0.26	0.35	0.32	0.26	0.49	0.25	0.36	0.34	0.39	0.37
4.	0.43	0.34	0.27	0.58	0.30	0.24	0.51	3.51	0.34	0.34	0.39	0.42
5.	0.43	0.46	0.27	0.63	0.27	0.23	0.45	1.50	1.40	0.34	0.38	0.49
6.	0.42	0.56	0.26	0.49	0.27	0.23	0.39	0.75	1.11	0.34	0.38	0.50
7.	0.44	0.52	0.25	0.44	0.26	0.23	0.36	0.59	0.61	0.61	0.38	1.28
8.	0.45	0.46	0.26	0.39	0.25	0.22	0.34	1.52	0.51	1.91	0.38	1.40
9.	0.47	0.50	0.26	0.35	0.24	0.22	0.32	1.16	0.54	1.66	0.38	0.70
10.	0.47	0.46	0.25	0.32	0.24	0.21	0.64	0.96	0.49	2.15	0.38	1.44
11.	0.54	0.68	0.25	0.29	0.24	0.23	1.87	0.66	0.42	1.69	0.37	1.30
12.	1.05	1.68	0.26	0.27	0.28	0.28	0.66	0.50	0.35	0.92	0.37	0.87
13.	12.1	1.16	0.24	0.26	0.38	0.22	0.67	0.42	0.36	4.82	0.38	1.17
14.	8.53	0.81	0.24	0.25	0.31	0.21	1.32	0.37	0.37	1.69	0.37	0.77
15.	2.59	0.61	0.23	0.25	0.68	0.20	0.50	0.84	0.37	1.00	0.38	0.71
16.	1.45	0.52	0.23	0.25	0.49	0.20	0.37	0.77	0.35	0.79	0.38	0.80
17.	1.01	0.47	0.27	0.25	0.38	0.19	0.35	0.49	0.34	0.68	0.37	0.96
18.	0.80	0.41	2.53	0.23	0.31	0.38	0.36	0.40	0.39	0.61	0.38	0.79
19.	0.68	0.40	1.19	0.23	0.29	0.94	0.34	0.40	1.12	0.55	0.37	0.65
20.	0.61	0.38	0.64	0.23	0.29	0.59	2.36	0.36	1.35	0.57	0.36	0.59
21.	0.55	0.36	0.48	0.22	0.29	0.45	4.87	0.31	0.83	0.53	0.36	0.62
22.	0.50	0.33	0.38	0.22	0.28	0.49	2.09	0.31	0.61	0.49	0.35	0.77
23.	0.45	0.30	0.34	0.21	0.28	1.13	1.91	0.30	0.52	0.48	0.34	2.74
24.	0.44	0.29	0.32	0.21	0.27	1.09	1.23	0.29	0.47	0.45	0.34	1.98
25.	0.45	0.28	0.30	0.20	0.27	0.57	0.95	1.79	0.42	0.43	0.35	1.26
26.	0.43	0.27	0.30	0.21	0.26	0.48	0.62	0.59	0.38	0.46	0.36	0.92
27.	0.41	0.28	0.37	0.21	0.53	0.44	0.46	0.72	0.37	0.46	0.35	0.78
28.	0.39	0.28	0.47	0.21	0.90	0.34	0.40	0.89	0.36	0.42	0.34	0.66
29.	0.34		0.37	0.22	0.43	0.31	0.40	0.55	0.35	0.41	0.34	0.62
30.	0.32		0.34	0.24	0.30	0.42	0.39	0.45	0.36	0.41	0.34	0.69
31.	0.31		0.33		0.26		0.35	0.40		0.40		0.77
	Extremwerte in m³/s											
am	31.	26.	01.	25.	10.	18.	28.	03.	04.	04.	23.	06.
NQ	0.31	0.23	0.21	0.20	0.20	0.19	0.17	0.24	0.32	0.31	0.33	0.22
HQ	18.8	2.78	4.49	0.93	1.43	1.85	6.77	8.81	3.30	8.45	0.40	3.28
am	13.	12.	18.	04.	28.	24.	21.	04.	05.	13.	01.	23.
	Monatsmittel in m³/s(MQ),l/s.km²(Mq) bzw.Monatssummen in mm (h_A)											
MQ	1.24	0.49	0.41	0.30	0.34	0.39	0.87	0.73	0.54	0.86	0.37	0.89
Mq	16.6	6.59	5.48	3.96	4.51	5.18	11.6	9.80	7.25	11.5	4.93	12.0
h_A	44	16	15	10	12	13	31	26	19	31	13	31

Reihe: 2006-2010	Mittlere Monatsmittel in m³/s (MQ),l/s.km²(Mq) bzw. -summen in mm (h_A)											
MQ	0.52	0.89	1.61	0.61	0.54	1.16	0.68	0.74	0.49	0.42	0.77	0.69
Mq	7.03	11.9	21.6	8.13	7.29	15.5	9.14	9.99	6.56	5.62	10.3	9.22
h_A	19	29	58	21	20	40	24	27	17	15	27	24
Reihe: 1983-2011	Mittlere Monatsmittel mit Extremwerten in m³/s											
NQ	0.08	0.18	0.21	.001	0.06	.013	.000	.000	.000	0.06	.000	.044
NQ_T	0.17	0.23	0.23	.012	0.10	0.11	0.07	0.11	0.09	0.09	0.21	.047
MNQ_T	0.34	0.37	0.39	0.31	0.29	0.27	0.25	0.26	0.26	0.31	0.37	0.35
NMQ	0.33	0.29	0.40	0.26	0.23	0.21	0.15	0.17	0.21	0.30	0.29	0.35
MQ	0.75	0.84	1.06	0.62	0.55	0.67	0.61	0.72	0.51	0.56	0.70	0.83
HMQ	1.70	2.16	3.11	1.85	1.62	2.54	1.96	2.78	1.06	1.33	1.97	1.95
MHQ	4.83	6.20	7.23	2.85	4.08	4.96	5.38	7.37	2.65	3.03	3.15	5.31
HQ	18.8	29.9	26.0	18.1	25.2	27.4	25.5	52.0	10.6	10.9	12.2	18.0

Jahreswerte in m³/s (Q),l/s.km²(Mq), mm (h_A)									
	Berichtsjahr			Reihe: 2006 - 2010			Reihe: 1983 - 2011		
NQ	0.17	28.07.		0.09	25.09.2007		.000	20.07.1994	
NQ_T	0.19	17.06.					.012	20.04.2004	
$MJNQ_T$							0.19		
NJMQ							0.48		1984
MQ,Mq,h_A	0.62	8.33	263	0.77	10.3	326	0.70	9.39	296
HJMQ							1.08		2006
MJHQ							18.6		
HQ	18.8	13.01.		27.4	28.06.2009		52.0	03.08.1991	
NNQ seit 1982:	.000	01.08.1994		HHQ seit 1982:	52.0	03.08.1991			

Berichtsjahr(J) Überschreitungsdauer der Abflüsse in Tagen Reihe(R): 2006-2010											
m³/s	Tage(J)	Tage(R)	m³/s	Tage(J)	Tage(R)	m³/s	Tage(J)	Tage(R)	m³/s	Tage(J)	Tage(R)
10000			500			20.0			1.00	43	55.8
8000			350			16.0			0.80	57	75.2
6000			250			12.0	1	0.4	0.60	90	118.0
4000			180			9.00	1	1.0	0.40	177	214.8
3000			140			7.00	2	2.2	0.30	285	296.4
2000			100			5.00	2	5.8	0.20	364	354.4
1600			80.0			3.50	5	11.0	0.10	365	365.2
1200			60.0			2.50	8	16.8	0.06		
900			40.0			1.80	15	25.4	0.03		
700			30.0			1.40	26	35.2	0.00		

Verklausungen unterhalb des Pegels
Im Jän,Feb durch Eis beeinflusst
Im Jän,Feb,Mrz,Apr,Mai,Jun,Jul nach erg.Wasserständen erm.

Nr. 234 Mamling Ach

Mst.Nr. 204719 Art: Schreibpegel Einzugsgebiet: 314.9 km²

Monat	I	II	III	IV	V	VI	VII	VIII	IX	X	XI	XII
Tag	Tägliche Abflüsse 2011 in m³/s											
1.	3.57	3.30	3.16	3.59	3.02	3.53	3.06	3.21	3.56	3.11	2.83	2.52
2.	3.58	3.27	3.16	3.52	3.30	3.22	3.17	3.04	3.53	3.10	2.80	2.52
3.	3.51	3.28	3.17	3.47	3.74	3.07	3.03	2.92	3.42	3.07	2.75	2.62
4.	3.28	3.41	3.18	4.17	3.34	2.91	3.20	13.9	3.28	3.05	2.75	2.81
5.	3.12	4.26	3.17	4.24	3.15	2.78	2.97	8.08	9.25	3.01	2.73	3.24
6.	3.18	5.09	3.12	3.66	3.10	2.86	2.83	4.80	7.64	2.98	2.70	3.21
7.	3.40	4.80	3.06	3.54	3.04	2.78	2.70	4.05	4.68	4.84	2.67	8.98
8.	3.72	4.22	3.02	3.50	3.00	2.72	2.72	7.56	4.07	13.4	2.64	9.58
9.	3.89	4.21	3.10	3.38	2.97	2.79	2.75	6.82	4.40	12.2	2.62	4.93
10.	3.86	3.98	3.14	3.26	2.92	2.73	3.42	5.84	4.05	11.8	2.60	8.58
11.	4.23	5.20	3.15	3.26	2.91	2.75	7.47	4.40	3.69	10.2	2.58	7.78
12.	6.06	9.77	3.15	3.32	3.08	3.14	3.27	3.78	3.48	6.39	2.57	5.45
13.	50.3	7.70	3.10	3.42	3.64	2.79	2.90	3.53	3.39	31.2	2.56	6.93
14.	38.1	5.96	3.05	3.29	3.20	2.83	5.27	3.32	3.43	10.2	2.53	4.94
15.	13.9	4.93	3.03	3.25	4.82	2.72	3.38	7.57	3.39	6.16	2.58	4.68
16.	8.99	4.39	3.04	3.20	3.85	2.73	2.89	7.26	3.30	4.86	2.50	5.38
17.	7.10	4.11	3.33	3.33	3.46	3.69	2.73	4.50	3.24	4.27	2.49	6.23
18.	6.00	3.89	16.0	3.26	3.29	3.56	2.61	3.79	3.46	3.95	2.52	4.96
19.	5.29	3.82	9.37	3.18	3.16	5.84	2.60	3.85	6.44	3.69	2.52	4.30
20.	4.97	3.70	6.16	3.24	3.09	4.19	8.57	3.49	7.33	3.72	2.56	3.88
21.	4.66	3.53	4.95	3.10	3.03	3.39	25.0	3.21	5.24	3.44	2.53	4.05
22.	4.42	3.44	4.24	3.05	2.99	3.70	12.0	3.08	4.31	3.29	2.49	4.69
23.	4.07	3.38	4.00	3.05	2.94	6.02	11.9	2.94	3.91	3.18	2.45	12.1
24.	3.96	3.26	3.84	2.99	2.90	6.88	7.39	2.89	3.71	3.11	2.44	9.22
25.	3.91	3.30	3.74	2.99	2.87	4.02	6.16	19.1	3.52	3.07	2.45	6.35
26.	3.86	3.20	3.65	3.00	2.92	3.55	4.54	6.05	3.38	3.26	2.52	5.01
27.	3.81	3.22	4.01	3.07	5.42	3.38	3.87	5.42	3.32	3.21	2.52	4.46
28.	3.52	3.20	4.52	3.10	8.24	3.04	3.79	6.04	3.25	3.00	2.59	4.08
29.	3.47		3.93	3.06	4.56	2.85	3.78	4.41	3.19	2.92	2.51	3.88
30.	3.26		3.71	3.00	3.48	3.06	3.79	3.93	3.15	2.91	2.52	4.21
31.	3.33		3.59		3.07		3.48	3.69		2.87		4.57
	Extremwerte in m³/s											
am	30.	02.	08.	30.	12.	11.	10.	24.	30.	23.	18.	02.
NQ	2.55	2.36	2.87	2.87	2.47	2.51	2.19	2.10	3.05	2.27	2.01	2.30
HQ	80.6	16.1	31.3	5.38	12.7	12.7	43.9	53.8	25.3	66.4	3.54	23.9
am	13.	12.	18.	04.	28.	23.	21.	25.	05.	13.	15.	07.
	Monatsmittel in m³/s(MQ),l/s.km²(Mq) bzw.Monatssummen in mm (h_A)											
MQ	7.17	4.28	4.16	3.32	3.50	3.45	5.07	5.37	4.20	5.79	2.58	5.36
Mq	22.8	13.6	13.2	10.5	11.1	11.0	16.1	17.1	13.3	18.4	8.21	17.0
h_A	61	33	35	27	30	28	43	46	35	49	21	44

Reihe: 2006-2010	Mittlere Monatsmittel in m³/s (MQ),l/s.km²(Mq) bzw. -summen in mm (h_A)											
MQ	4.07	5.02	8.66	4.42	3.98	6.66	4.89	4.61	3.82	3.31	4.20	4.62
Mq	12.9	15.9	27.5	14.0	12.6	21.1	15.5	14.6	12.1	10.5	13.3	14.7
h_A	35	39	74	36	34	55	42	39	31	28	35	38
Reihe: 1976-2011	Mittlere Monatsmittel mit Extremwerten in m³/s											
NQ	1.94	2.19	2.19	2.41	2.20	1.92	1.91	1.86	2.02	2.27	2.01	2.10
NQ_T	2.15	2.71	2.76	2.58	2.25	1.95	1.76	1.93	2.10	2.40	2.39	2.52
MNQ_T	3.44	3.51	3.81	3.63	3.19	3.06	2.95	2.97	3.07	3.08	3.37	3.54
NMQ	2.61	3.23	3.07	2.98	2.63	2.89	2.58	2.44	2.79	2.70	2.58	3.23
MQ	5.65	6.10	6.76	5.32	4.48	4.89	4.77	5.07	4.35	4.25	4.89	6.01
HMQ	13.3	12.8	17.4	12.8	10.2	12.0	11.3	13.6	9.21	8.12	9.44	11.8
MHQ	30.7	36.3	38.0	19.2	21.4	27.2	34.5	37.6	22.1	18.5	20.5	33.7
HQ	124	159	137	127	131	117	164	206	103	71.5	81.2	127

Jahreswerte in m³/s (Q),l/s.km²(Mq), mm (h_A)									
	Berichtsjahr			Reihe: 2006 - 2010			Reihe: 1976 - 2011		
NQ	2.01	18.11.		1.92	15.06.2009		1.65	03.07.1976	
NQ_T	2.45	24.11.					1.76	18.07.1976	
$MJNQ_T$							2.59		
NJMQ							4.00		2008
MQ,Mq,h_A	4.54	14.4	454	4.91	15.6	492	5.21	16.5	522
HJMQ							6.95		1981
MJHQ							97.0		
HQ	80.6	13.01.		117	03.06.2010		206	12.08.2002	
NNQ seit 1976:	1.65	03.07.1976		HHQ seit 1976:	206	12.08.2002			

Berichtsjahr(J) Überschreitungsdauer der Abflüsse in Tagen Reihe(R): 2006-2010											
m³/s	Tage(J)	Tage(R)	m³/s	Tage(J)	Tage(R)	m³/s	Tage(J)	Tage(R)	m³/s	Tage(J)	Tage(R)
10000			500			20.0	4	6.4	1.00		
8000			350			16.0	6	10.2	0.80		
6000			250			12.0	12	14.8	0.60		
4000			180			9.00	21	24.0	0.40		
3000			140			7.00	37	36.2	0.30		
2000			100			5.00	65	80.8	0.20		
1600			80.0			3.50	169	201.0	0.10		
1200			60.0		0.2	2.50	360	361.8	0.06		
900			40.0	1	1.2	1.80	365	365.2	0.03		
700			30.0	3	2.8	1.40			0.00		

Im Jän,Apr,Mai,Nov,Dez nach ergänzten Wasserständen ermittelt

Abflüsse

Nr. 235 Danner Antiesen

Mst.Nr. 206805 Art: Schreibpegel Einzugsgebiet: 55.6 km²

Monat	I	II	III	IV	V	VI	VII	VIII	IX	X	XI	XII
Tag	Tägliche Abflüsse 2011 in m³/s											
1.	0.62	0.69	0.59	0.51	0.43	0.48	0.35	0.35	0.37	0.33	0.46	0.36
2.	0.60	0.67	0.58	0.48	0.41	0.40	0.35	0.33	0.36	0.34	0.46	0.37
3.	0.60	0.66	0.57	0.47	0.51	0.37	0.35	0.32	0.35	0.34	0.46	0.40
4.	0.57	0.71	0.57	0.66	0.39	0.42	0.36	0.53	0.33	0.34	0.45	0.40
5.	0.58	1.12	0.57	0.56	0.38	0.35	0.32	0.42	0.85	0.34	0.44	0.47
6.	0.60	1.23	0.57	0.51	0.37	0.33	0.31	0.36	0.57	0.33	0.44	0.45
7.	0.62	1.05	0.55	0.48	0.36	0.32	0.29	0.37	0.41	0.74	0.43	1.62
8.	0.69	0.88	0.54	0.46	0.35	0.34	0.29	0.55	0.39	1.95	0.42	1.51
9.	0.76	0.85	0.55	0.45	0.35	0.35	0.30	0.51	0.61	1.68	0.42	0.79
10.	0.75	0.79	0.55	0.44	0.34	0.32	0.50	0.61	0.45	1.46	0.41	1.43
11.	0.82	1.24	0.56	0.44	0.34	0.32	0.84	0.40	0.39	1.17	0.40	1.14
12.	1.66	2.30	0.55	0.46	0.39	0.37	0.35	0.35	0.36	0.72	0.40	0.83
13.	14.5	1.55	0.54	0.49	0.42	0.33	0.34	0.35	0.35	5.41	0.38	1.10
14.	7.46	1.17	0.54	0.44	0.37	0.33	0.69	0.34	0.36	1.37	0.39	0.74
15.	2.33	0.97	0.53	0.44	0.65	0.31	0.38	1.17	0.35	0.85	0.40	0.70
16.	1.56	0.86	0.53	0.44	0.42	0.30	0.34	0.64	0.35	0.69	0.39	0.86
17.	1.27	0.80	0.57	0.42	0.37	0.31	0.40	0.44	0.33	0.61	0.39	0.99
18.	1.14	0.76	3.11	0.41	0.36	0.46	0.40	0.39	0.36	0.58	0.39	0.72
19.	1.08	0.75	1.35	0.41	0.35	0.64	0.33	0.42	1.05	0.57	0.39	0.62
20.	1.01	0.72	0.81	0.41	0.33	0.42	0.68	0.36	1.02	0.58	0.39	0.58
21.	0.96	0.69	0.67	0.40	0.32	0.35	1.46	0.34	0.62	0.54	0.39	0.58
22.	0.90	0.65	0.60	0.39	0.32	0.42	1.08	0.32	0.50	0.52	0.38	0.60
23.	0.86	0.63	0.57	0.39	0.31	0.76	0.97	0.31	0.45	0.52	0.38	2.42
24.	0.85	0.63	0.55	0.39	0.31	0.66	0.63	0.49	0.40	0.52	0.38	1.51
25.	0.84	0.62	0.53	0.39	0.31	0.41	0.57	1.87	0.39	0.51	0.38	0.91
26.	0.83	0.61	0.52	0.40	0.31	0.39	0.44	0.52	0.38	0.52	0.38	0.74
27.	0.80	0.60	0.64	0.40	1.08	0.36	0.38	0.65	0.37	0.51	0.38	0.64
28.	0.76	0.61	0.64	0.38	1.29	0.33	0.39	0.62	0.36	0.49	0.37	0.62
29.	0.76		0.54	0.37	0.57	0.31	0.39	0.44	0.35	0.48	0.37	0.60
30.	0.73		0.52	0.41	0.42	0.36	0.42	0.40	0.34	0.48	0.37	0.62
31.	0.71		0.51		0.38		0.36	0.38		0.47		0.69
	Extremwerte in m³/s											
am	04.	25.	08.	30.	23.	30.	07.	24.	14.	01.	11.	04.
NQ	0.43	0.57	0.39	0.36	0.27	0.30	0.28	0.29	0.28	0.32	0.28	0.31
HQ	26.9	3.80	7.19	1.07	2.63	1.68	4.14	7.14	2.21	11.7	0.62	4.60
am	13.	12.	18.	04.	27.	23.	10.	25.	05.	13.	11.	07.
	Monatsmittel in m³/s(MQ),l/s.km²(Mq) bzw.Monatssummen in mm (h_A)											
MQ	1.55	0.89	0.68	0.44	0.44	0.39	0.49	0.50	0.46	0.84	0.40	0.84
Mq	28.0	15.9	12.2	7.99	7.83	7.09	8.85	9.01	8.25	15.0	7.26	15.1
h_A	75	39	33	21	21	18	24	24	21	40	19	39
Reihe: 2006-2010	Mittlere Monatsmittel in m³/s (MQ),l/s.km²(Mq) bzw. -summen in mm (h_A)											
MQ	0.69	0.81	1.71	0.87	0.62	1.09	0.81	0.71	0.53	0.41	0.61	0.73
Mq	12.3	14.5	30.7	15.7	11.1	19.6	14.5	12.8	9.46	7.31	11.0	13.1
h_A	33	35	82	41	30	51	39	34	25	20	28	34
Reihe: 1991-2011	Mittlere Monatsmittel mit Extremwerten in m³/s											
NQ	0.20	0.20	0.25	0.25	0.23	0.14	0.16	0.13	0.10	0.16	0.15	0.15
NQ_T	0.21	0.30	0.26	0.31	0.24	0.20	0.17	0.14	0.14	0.16	0.21	0.19
MNQ_T	0.47	0.50	0.56	0.54	0.41	0.36	0.33	0.31	0.32	0.34	0.40	0.42
NMQ	0.36	0.42	0.59	0.39	0.34	0.32	0.28	0.20	0.22	0.28	0.24	0.26
MQ	0.87	0.92	1.34	0.91	0.67	0.73	0.68	0.74	0.58	0.59	0.68	0.88
HMQ	1.84	2.14	2.83	2.39	2.04	2.21	1.91	3.03	1.41	1.33	1.77	1.58
MHQ	6.43	6.11	8.96	4.15	4.21	8.33	7.03	9.82	3.82	4.34	3.91	6.58
HQ	26.9	31.2	22.3	22.9	18.9	44.3	35.6	54.8	19.6	15.3	16.5	23.7

Jahreswerte in m³/s (Q),l/s.km²(Mq), mm (h_A)									
	Berichtsjahr			Reihe: 2006 - 2010			Reihe: 1991 - 2011		
NQ	0.27	23.05.		0.15	27.08.2007		0.10	28.09.1992	
NQ_T	0.29	08.07.					0.14	28.09.1992	
$MJNQ_T$							0.25		
NJMQ							0.54		2008
MQ,Mq,h_A	0.66	11.9	375	0.81	14.6	462	0.80	14.4	453
HJMQ							1.19		2002
MJHQ							23.3		
HQ	26.9	13.01.		36.1	05.08.2010		54.8	12.08.2002	

NNQ seit 1990: 0.10 28.09.1992 **HHQ seit** 1990: 54.8 12.08.2002

Berichtsjahr(J)	Überschreitungsdauer der Abflüsse in Tagen										Reihe(R): 2006-2010
m³/s	Tage(J)	Tage(R)	m³/s	Tage(J)	Tage(R)	m³/s	Tage(J)	Tage(R)	m³/s	Tage(J)	Tage(R)
10000			500			20.0			1.00	39	64.2
8000			350			16.0			0.80	61	93.0
6000			250			12.0	1	0.4	0.60	123	146.4
4000			180			9.00	1	0.8	0.40	242	265.6
3000			140			7.00	2	2.4	0.30	363	328.8
2000			100			5.00	3	3.2	0.20	365	361.8
1600			80.0			3.50	3	7.8	0.10		365.2
1200			60.0			2.50	4	15.6	0.06		
900			40.0			1.80	9	24.0	0.03		
700			30.0			1.40	19	37.0	0.00		

Im Jän,Feb durch Eis beeinflusst
Im Jän,Feb nach ergänzten Wasserständen ermittelt

Nr. 236 Pramet Oberach

Mst.Nr. 204727 Art: Schreibpegel Einzugsgebiet: 13.2 km²

Monat	I	II	III	IV	V	VI	VII	VIII	IX	X	XI	XII
Tag	Tägliche Abflüsse 2011 in m³/s											
1.	0.13	0.17	0.15	0.11	0.11	0.12	0.10	0.10	0.12	0.11	0.14	0.11
2.	0.13	0.16	0.15	0.11	0.10	0.10	0.11	0.09	0.12	0.11	0.13	0.11
3.	0.12	0.16	0.14	0.11	0.12	0.11	0.11	0.09	0.12	0.11	0.13	0.12
4.	0.12	0.17	0.14	0.14	0.10	0.11	0.11	0.24	0.12	0.11	0.13	0.12
5.	0.12	0.24	0.14	0.13	0.10	0.10	0.10	0.13	0.29	0.11	0.13	0.15
6.	0.12	0.24	0.14	0.11	0.10	0.09	0.09	0.10	0.16	0.11	0.13	0.15
7.	0.14	0.22	0.14	0.11	0.10	0.09	0.09	0.10	0.12	0.26	0.13	0.53
8.	0.17	0.20	0.15	0.11	0.10	0.10	0.09	0.18	0.12	0.39	0.13	0.28
9.	0.20	0.19	0.16	0.11	0.09	0.10	0.09	0.15	0.19	0.31	0.12	0.14
10.	0.20	0.19	0.16	0.12	0.09	0.09	0.20	0.19	0.13	0.35	0.12	0.27
11.	0.20	0.28	0.16	0.12	0.09	0.09	0.16	0.12	0.12	0.25	0.13	0.22
12.	0.38	0.48	0.16	0.14	0.10	0.11	0.10	0.10	0.12	0.18	0.13	0.19
13.	2.98	0.34	0.16	0.13	0.10	0.10	0.11	0.10	0.11	1.36	0.13	0.21
14.	1.38	0.27	0.16	0.12	0.10	0.10	0.19	0.14	0.11	0.30	0.13	0.15
15.	0.52	0.23	0.16	0.12	0.17	0.09	0.11	0.47	0.11	0.20	0.12	0.14
16.	0.37	0.22	0.16	0.11	0.11	0.09	0.10	0.22	0.11	0.16	0.12	0.21
17.	0.31	0.21	0.16	0.11	0.10	0.10	0.17	0.14	0.11	0.15	0.12	0.21
18.	0.27	0.20	0.68	0.10	0.10	0.15	0.13	0.12	0.11	0.14	0.12	0.15
19.	0.26	0.19	0.24	0.10	0.10	0.15	0.10	0.12	0.26	0.14	0.12	0.14
20.	0.25	0.19	0.16	0.10	0.09	0.11	0.37	0.11	0.23	0.14	0.12	0.12
21.	0.23	0.18	0.14	0.10	0.09	0.10	0.52	0.10	0.16	0.14	0.12	0.12
22.	0.22	0.17	0.13	0.10	0.09	0.16	0.55	0.09	0.14	0.13	0.12	0.13
23.	0.20	0.16	0.13	0.10	0.09	0.33	0.50	0.09	0.13	0.13	0.12	0.63
24.	0.20	0.16	0.14	0.10	0.09	0.18	0.25	0.61	0.12	0.13	0.12	0.36
25.	0.20	0.15	0.14	0.10	0.08	0.11	0.18	0.50	0.11	0.13	0.12	0.20
26.	0.19	0.15	0.15	0.10	0.09	0.10	0.12	0.17	0.10	0.14	0.11	0.16
27.	0.19	0.15	0.20	0.10	0.35	0.10	0.11	0.26	0.11	0.14	0.11	0.13
28.	0.19	0.15	0.19	0.10	0.34	0.09	0.10	0.20	0.11	0.13	0.11	0.13
29.	0.18		0.16	0.10	0.14	0.09	0.10	0.15	0.11	0.13	0.11	0.13
30.	0.17		0.15	0.10	0.10	0.10	0.10	0.13	0.11	0.13	0.11	0.12
31.	0.17		0.12		0.10		0.10	0.13		0.14		0.13
	Extremwerte in m³/s											
am	06.	24.	31.	30.	26.	11.	07.	24.	18.	01.	30.	09.
NQ	0.11	0.14	0.11	0.10	0.08	0.09	0.09	0.08	0.10	0.11	0.11	0.09
HQ	5.50	0.79	1.67	0.24	0.92	1.08	1.96	8.30	0.93	4.31	0.14	1.56
am	13.	12.	18.	12.	27.	23.	22.	24.	05.	13.	01.	07.
	Monatsmittel in m³/s(MQ),l/s.km²(Mq) bzw.Monatssummen in mm (h_A)											
MQ	0.34	0.21	0.17	0.11	0.12	0.12	0.17	0.18	0.14	0.21	0.12	0.19
Mq	25.7	15.8	13.0	8.39	8.89	8.80	12.9	13.3	10.2	15.7	9.29	14.6
h_A	69	38	35	22	24	23	34	36	27	42	24	38
Reihe: 2006-2010	Mittlere Monatsmittel in m³/s (MQ),l/s.km²(Mq) bzw. -summen in mm (h_A)											
MQ	0.16	0.17	0.42	0.21	0.14	0.28	0.24	0.16	0.15	0.11	0.17	0.17
Mq	11.8	13.2	31.5	16.0	10.6	21.2	18.4	12.4	11.6	8.59	12.9	13.1
h_A	32	32	84	42	28	55	49	33	30	23	33	34
Reihe: 1976-2011	Mittlere Monatsmittel mit Extremwerten in m³/s											
NQ	.040	.033	.038	.044	.032	.032	.029	.011	.013	.017	.041	.037
NQ_T	.049	.041	0.05	0.05	.047	.032	.031	.021	.016	.019	0.05	.050
MNQ_T	0.10	0.11	0.12	0.12	0.09	0.08	0.07	0.07	0.07	0.08	0.10	0.10
NMQ	0.09	0.06	0.08	0.08	0.08	0.06	0.07	.035	.041	0.06	0.09	0.09
MQ	0.21	0.24	0.30	0.22	0.16	0.18	0.17	0.19	0.15	0.14	0.17	0.22
HMQ	0.53	0.62	0.79	0.65	0.52	0.61	0.60	0.85	0.38	0.35	0.39	0.55
MHQ	2.23	2.54	2.90	1.30	1.90	3.27	3.24	3.83	1.85	1.18	1.37	2.18
HQ	10.9	20.1	10.3	9.16	24.4	20.9	25.0	31.9	12.1	5.63	7.46	11.8

Jahreswerte in m³/s (Q),l/s.km²(Mq), mm (h_A)									
	Berichtsjahr			Reihe: 2006 - 2010			Reihe: 1976 - 2011		
NQ	0.08	25.05.		.042	26.07.2007		.011	14.08.1981	
NQ_T	0.08	25.05.					.016	07.09.1981	
$MJNQ_T$							0.05		
NJMQ							0.11		1984
MQ,Mq,h_A	0.17	12.9	407	0.20	15.4	486	0.20	14.8	466
HJMQ							0.28		1979
MJHQ							10.8		
HQ	8.30	24.08.		18.1	05.07.2010		31.9	12.08.2002	

NNQ seit 1976: .011 14.08.1981 **HHQ seit** 1976: 31.9 12.08.2002

Berichtsjahr(J)	Überschreitungsdauer der Abflüsse in Tagen										Reihe(R): 2006-2010
m³/s	Tage(J)	Tage(R)	m³/s	Tage(J)	Tage(R)	m³/s	Tage(J)	Tage(R)	m³/s	Tage(J)	Tage(R)
10000			500			20.0			1.00	3	6.6
8000			350			16.0			0.80	3	8.2
6000			250			12.0			0.60	6	13.2
4000			180			9.00			0.40	14	26.4
3000			140			7.00			0.30	27	38.8
2000			100			5.00			0.20	69	80.2
1600			80.0			3.50		0.8	0.10	339	287.6
1200			60.0			2.50	1	1.6	0.06	365	361.0
900			40.0			1.80	1	2.6	0.03		365.2
700			30.0			1.40	1	4.2	0.00		

Im Mrz nach ergänzten Wasserständen ermittelt

Abflüsse

Nr. 237 Ried im Innkreis (Ort) Rieder Bach

Mst.Nr. 204735 Art: Schreibpegel Einzugsgebiet: 69.3 km²

Monat	I	II	III	IV	V	VI	VII	VIII	IX	X	XI	XII
Tag	Tägliche Abflüsse 2011 in m³/s											
1.	0.60	0.61	0.57	0.53	0.43	0.46	0.33	0.46	0.53	0.42	0.55	0.41
2.	0.60	0.60	0.55	0.50	0.41	0.39	0.34	0.44	0.53	0.42	0.54	0.42
3.	0.59	0.60	0.55	0.49	0.53	0.37	0.34	0.42	0.50	0.42	0.53	0.46
4.	0.57	0.65	0.54	0.76	0.37	0.39	0.35	0.99	0.49	0.42	0.53	0.48
5.	0.52	1.01	0.55	0.59	0.35	0.34	0.30	0.64	1.25	0.41	0.52	0.57
6.	0.56	1.16	0.54	0.52	0.34	0.33	0.28	0.51	0.78	0.41	0.52	0.53
7.	0.60	1.02	0.52	0.49	0.33	0.32	0.27	0.51	0.59	1.32	0.50	2.38
8.	0.66	0.88	0.51	0.47	0.32	0.34	0.27	0.85	0.55	3.30	0.50	1.70
9.	0.74	0.87	0.52	0.45	0.31	0.35	0.28	0.71	0.86	2.41	0.50	0.85
10.	0.73	0.84	0.53	0.44	0.31	0.33	0.58	0.85	0.63	2.19	0.49	1.88
11.	0.80	1.35	0.52	0.44	0.31	0.33	0.79	0.56	0.55	1.49	0.48	1.41
12.	1.90	2.59	0.51	0.56	0.41	0.40	0.30	0.49	0.51	0.94	0.47	1.03
13.	20.7	1.71	0.50	0.51	0.37	0.34	0.34	0.48	0.50	9.37	0.47	1.27
14.	8.67	1.25	0.50	0.43	0.35	0.34	0.72	0.46	0.52	1.67	0.47	0.90
15.	2.42	1.00	0.48	0.42	0.70	0.32	0.33	1.95	0.50	1.07	0.46	0.85
16.	1.54	0.89	0.47	0.41	0.43	0.30	0.28	1.02	0.49	0.88	0.46	1.16
17.	1.23	0.87	0.54	0.40	0.35	0.32	0.33	0.65	0.48	0.80	0.45	1.25
18.	1.07	0.85	3.91	0.39	0.33	0.58	0.37	0.55	0.54	0.74	0.45	0.88
19.	1.00	0.83	1.49	0.41	0.33	0.69	0.28	0.62	1.28	0.71	0.45	0.75
20.	0.95	0.73	0.90	0.38	0.31	0.40	1.09	0.51	1.12	0.73	0.45	0.69
21.	0.88	0.69	0.74	0.38	0.30	0.34	2.42	0.48	0.72	0.68	0.44	0.74
22.	0.83	0.65	0.65	0.37	0.32	0.40	1.90	0.46	0.60	0.65	0.43	0.81
23.	0.80	0.64	0.60	0.36	0.30	0.95	1.69	0.44	0.54	0.63	0.43	3.82
24.	0.79	0.60	0.58	0.36	0.30	0.76	0.96	1.40	0.50	0.62	0.42	1.94
25.	0.78	0.60	0.58	0.35	0.29	0.40	0.81	5.89	0.47	0.61	0.42	1.13
26.	0.77	0.60	0.60	0.35	0.31	0.38	0.60	0.82	0.46	0.65	0.44	0.92
27.	0.73	0.60	0.80	0.34	1.34	0.33	0.52	1.07	0.46	0.61	0.43	0.82
28.	0.70	0.59	0.79	0.34	1.33	0.30	0.49	0.94	0.45	0.58	0.43	0.77
29.	0.68		0.64	0.33	0.54	0.28	0.53	0.66	0.44	0.57	0.42	0.76
30.	0.67		0.59	0.39	0.40	0.33	0.51	0.59	0.43	0.57	0.41	0.86
31.	0.64		0.54		0.36		0.47	0.55		0.55		0.91
	Extremwerte in m³/s											
am	05.	24.	10.	21.	07.	29.	12.	02.	28.	06.	30.	01.
NQ	0.46	0.50	0.44	0.30	0.23	0.23	0.23	0.38	0.41	0.39	0.37	0.39
HQ	30.8	4.76	9.79	1.28	3.09	3.13	6.51	26.8	3.46	24.0	0.58	7.35
am	13.	12.	18.	04.	27.	23.	22.	25.	05.	13.	05.	07.
	Monatsmittel in m³/s(MQ),l/s.km²(Mq) bzw.Monatssummen in mm (h_A)											
MQ	1.77	0.90	0.72	0.44	0.43	0.40	0.61	0.87	0.61	1.19	0.47	1.08
Mq	25.5	13.0	10.4	6.34	6.23	5.83	8.87	12.6	8.78	17.1	6.77	15.5
h_A	68	31	28	16	17	15	24	34	23	46	18	40
Reihe: 2006-2010	Mittlere Monatsmittel in m³/s (MQ),l/s.km²(Mq) bzw. -summen in mm (h_A)											
MQ	0.87	1.05	2.40	1.01	0.73	1.38	1.13	0.84	0.70	0.47	0.79	0.92
Mq	12.5	15.2	34.7	14.5	10.5	19.9	16.3	12.1	10.1	6.72	11.4	13.3
h_A	34	37	93	38	28	52	44	32	26	18	29	34
Reihe: 1976-2011	Mittlere Monatsmittel mit Extremwerten in m³/s											
NQ	0.31	0.27	0.32	0.28	0.23	0.21	0.17	0.12	0.15	0.17	0.22	0.25
NQ_T	0.37	0.37	0.44	0.33	0.29	0.25	0.21	0.16	0.17	0.20	0.27	0.34
MNQ_T	0.59	0.63	0.70	0.64	0.49	0.43	0.40	0.41	0.42	0.42	0.49	0.55
NMQ	0.47	0.55	0.52	0.43	0.41	0.40	0.32	0.23	0.27	0.31	0.38	0.43
MQ	1.24	1.41	1.66	1.19	0.83	0.90	0.87	0.96	0.76	0.72	0.89	1.26
HMQ	3.72	3.88	4.72	3.72	2.48	2.86	2.73	3.67	2.43	1.83	2.06	3.14
MHQ	11.5	12.4	13.6	6.62	7.72	11.8	12.6	14.5	7.77	6.53	6.95	11.7
HQ	46.2	52.1	38.3	38.4	61.5	44.3	78.1	102	38.4	29.3	30.7	32.7

Jahreswerte in m³/s (Q),l/s.km²(Mq), mm (h_A)									
	Berichtsjahr			Reihe: 2006 - 2010			Reihe: 1976 - 2011		
NQ	0.23	07.05.		0.18	10.09.2008		0.12	21.08.1992	
NQ_T	0.27	07.07.					0.16	20.08.1992	
$MJNQ_T$							0.33		
NJMQ							0.73		1984
MQ,Mq,h_A	0.79	11.4	361	1.04	15.0	473	1.06	15.2	481
HJMQ							1.56		1979
MJHQ							36.8		
HQ	30.8	13.01.		51.9	05.07.2010		102	12.08.2002	

NNQ seit 1976: 0.12 21.08.1992 **HHQ seit** 1976: 102 12.08.2002

Berichtsjahr(J) Überschreitungsdauer der Abflüsse in Tagen Reihe(R): 2006-2010											
m³/s	Tage(J)	Tage(R)	m³/s	Tage(J)	Tage(R)	m³/s	Tage(J)	Tage(R)	m³/s	Tage(J)	Tage(R)
10000			**500**			**20.0**	1	0.8	**1.00**	51	88.0
8000			**350**			**16.0**	1	0.8	**0.80**	86	125.8
6000			**250**			**12.0**	1	1.6	**0.60**	149	196.0
4000			**180**			**9.00**	2	3.6	**0.40**	295	313.4
3000			**140**			**7.00**	3	5.2	**0.30**	357	353.8
2000			**100**			**5.00**	4	7.8	**0.20**	365	365.2
1600			**80.0**			**3.50**	6	13.0	**0.10**		
1200			**60.0**			**2.50**	8	20.6	**0.06**		
900			**40.0**			**1.80**	18	33.4	**0.03**		
700			**30.0**			**1.40**	27	49.8	**0.00**		

Im Jän durch Eis beeinflusst
Im Jän,Feb,Mrz,Jun nach ergänzten Wasserständen ermittelt

Nr. 238 Haging Antiesen

Mst.Nr. 204750 Art: Schreibpegel Einzugsgebiet: 164.9 km²

Monat	I	II	III	IV	V	VI	VII	VIII	IX	X	XI	XII
Tag	Tägliche Abflüsse 2011 in m³/s											
1.	1.40	1.60	1.46	1.26	1.11	1.21	0.95	1.15	1.25	1.13	1.40	1.14
2.	1.38	1.57	1.41	1.18	1.08	1.01	0.94	1.12	1.24	1.14	1.37	1.13
3.	1.38	1.56	1.40	1.16	1.43	0.94	0.92	1.07	1.18	1.14	1.36	1.27
4.	1.26	1.75	1.40	1.99	0.96	1.00	0.92	2.25	1.13	1.11	1.35	1.33
5.	1.26	2.63	1.39	1.46	0.92	0.87	0.77	1.52	3.20	1.10	1.36	1.66
6.	1.29	2.97	1.37	1.24	0.90	0.85	0.74	1.24	1.92	1.13	1.31	1.57
7.	1.41	2.60	1.34	1.20	0.88	0.84	0.69	1.25	1.36	3.32	1.29	6.20
8.	1.51	2.16	1.32	1.15	0.86	0.87	0.71	2.25	1.31	8.50	1.29	5.05
9.	1.64	2.10	1.33	1.11	0.86	0.95	0.72	2.00	1.98	6.48	1.27	2.36
10.	1.62	1.96	1.37	1.07	0.84	0.86	1.64	2.24	1.44	5.39	1.25	5.12
11.	1.80	3.19	1.37	1.06	0.83	0.85	2.30	1.46	1.26	3.90	1.23	3.81
12.	4.11	6.30	1.38	1.19	1.06	1.06	0.82	1.30	1.19	2.38	1.22	2.72
13.	41.0	4.22	1.34	1.23	1.05	0.88	0.94	1.35	1.17	18.6	1.21	3.48
14.	20.2	3.10	1.33	1.05	0.88	0.90	2.20	1.22	1.22	4.55	1.21	2.37
15.	6.42	2.49	1.29	1.01	1.96	0.86	0.88	4.41	1.19	2.84	1.21	2.30
16.	4.08	2.20	1.29	1.02	1.14	0.85	0.76	2.34	1.15	2.26	1.20	3.01
17.	3.23	2.02	1.48	0.98	0.95	0.90	0.73	1.54	1.13	2.00	1.19	3.38
18.	2.84	1.89	9.80	0.98	0.89	1.59	0.94	1.34	1.28	1.87	1.17	2.28
19.	2.68	1.86	4.01	1.00	0.86	2.08	0.75	1.53	3.39	1.77	1.18	1.94
20.	2.43	1.79	2.28	0.98	0.84	1.15	2.96	1.23	3.03	1.90	1.18	1.74
21.	2.28	1.72	1.83	0.97	0.80	0.93	6.43	1.16	1.85	1.69	1.17	1.98
22.	2.14	1.64	1.59	0.94	0.82	1.22	3.97	1.12	1.53	1.60	1.17	2.18
23.	2.03	1.57	1.44	0.95	0.80	2.15	3.52	1.08	1.39	1.57	1.12	7.97
24.	2.03	1.52	1.34	0.93	0.79	1.88	2.12	2.02	1.31	1.56	1.12	4.88
25.	2.02	1.52	1.26	0.93	0.76	1.04	1.85	9.44	1.26	1.53	1.13	2.85
26.	2.00	1.49	1.24	0.94	0.82	0.99	1.43	1.81	1.24	1.70	1.14	2.28
27.	1.90	1.50	1.66	0.96	3.75	0.89	1.27	2.35	1.23	1.56	1.11	2.04
28.	1.81	1.48	1.71	0.92	3.60	0.82	1.23	2.18	1.20	1.50	1.16	1.89
29.	1.76		1.37	0.90	1.44	0.78	1.33	1.51	1.17	1.46	1.12	1.86
30.	1.73		1.29	1.09	1.05	0.92	1.33	1.36	1.14	1.47	1.09	2.17
31.	1.64		1.23		0.95		1.22	1.29		1.43		2.27
	Extremwerte in m³/s											
am	04.	24.	31.	22.	23.	30.	07.	03.	30.	01.	25.	01.
NQ	1.14	1.27	1.08	0.79	0.49	0.63	0.59	0.93	1.04	1.02	0.97	1.00
HQ	65.9	10.8	20.4	3.61	8.71	5.23	13.1	32.3	8.09	39.1	1.88	15.8
am	13.	12.	18.	04.	27.	23.	21.	25.	05.	13.	05.	07.
	Monatsmittel in m³/s(MQ),l/s.km²(Mq) bzw.Monatssummen in mm (h_A)											
MQ	4.01	2.23	1.78	1.10	1.16	1.07	1.55	1.91	1.51	2.89	1.22	2.78
Mq	24.3	13.5	10.8	6.64	7.01	6.49	9.39	11.6	9.16	17.5	7.40	16.9
h_A	65	33	29	17	19	17	25	31	24	47	19	44
Reihe: 2006-2010	Mittlere Monatsmittel in m³/s (MQ),l/s.km²(Mq) bzw. -summen in mm (h_A)											
MQ	2.10	2.60	5.59	2.53	1.91	3.22	2.54	2.16	1.66	1.30	1.98	2.20
Mq	12.8	15.8	33.9	15.3	11.6	19.5	15.4	13.1	10.1	7.87	12.0	13.3
h_A	34	38	91	40	31	51	41	35	26	21	31	35
Reihe: 1951-2011	Mittlere Monatsmittel mit Extremwerten in m³/s											
NQ	0.40	0.50	0.50	0.79	0.48	0.21	0.21	0.37	0.32	0.49	0.38	0.44
NQ_T	0.40	0.50	0.50	0.90	0.67	0.45	0.35	0.55	0.57	0.55	0.55	0.50
MNQ_T	1.39	1.60	1.78	1.71	1.49	1.37	1.25	1.27	1.23	1.15	1.28	1.37
NMQ	0.84	0.67	1.18	1.10	0.99	0.93	0.89	0.78	0.77	0.68	0.82	0.56
MQ	2.84	3.35	3.72	2.85	2.38	2.57	2.59	2.62	1.93	1.90	2.23	2.91
HMQ	7.99	9.45	11.0	7.10	6.11	7.29	6.66	9.79	5.17	4.15	5.42	8.46
MHQ	20.0	24.2	21.2	11.9	13.9	20.5	23.9	24.5	10.9	10.2	12.8	19.9
HQ	104	118	73.3	86.0	134	120	190	207	74.8	51.2	56.0	90.0

Jahreswerte in m³/s (Q),l/s.km²(Mq), mm (h_A)									
	Berichtsjahr			Reihe: 2006 - 2010			Reihe: 1951 - 2011		
NQ	0.48	23.05.		0.32	15.09.2006		0.21	30.06.1979	
NQ_T	0.69	07.07.					0.35	03.07.1957	
$MJNQ_T$							0.82		
NJMQ							1.73		1963
MQ,Mq,h_A	1.94	11.8	371	2.52	15.3	482	2.65	16.1	508
HJMQ							4.07		1958
MJHQ							64.4		
HQ	65.9	13.01.		81.5	19.01.2007		207	12.08.2002	

NNQ seit 1951: 0.21 30.06.1979 **HHQ seit** 1951: 207 12.08.2002

Berichtsjahr(J) Überschreitungsdauer der Abflüsse in Tagen Reihe(R): 2006-2010											
m³/s	Tage(J)	Tage(R)	m³/s	Tage(J)	Tage(R)	m³/s	Tage(J)	Tage(R)	m³/s	Tage(J)	Tage(R)
10000			**500**			**20.0**	2	2.8	**1.00**	298	326.8
8000			**350**			**16.0**	3	4.8	**0.80**	354	357.4
6000			**250**			**12.0**	3	8.0	**0.60**	365	365.2
4000			**180**			**9.00**	5	12.2	**0.40**		
3000			**140**			**7.00**	7	17.2	**0.30**		
2000			**100**			**5.00**	15	27.2	**0.20**		
1600			**80.0**			**3.50**	28	46.8	**0.10**		
1200			**60.0**			**2.50**	47	83.2	**0.06**		
900			**40.0**	1	0.2	**1.80**	106	150.6	**0.03**		
700			**30.0**	1	0.8	**1.40**	165	223.4	**0.00**		

Im Jän,Feb durch Eis beeinflusst
Im Jän nach ergänzten Wasserständen ermittelt

Nr. 239 Osternach
Osternach

Mst.Nr. 204768 Art: Schreibpegel Einzugsgebiet: 68.6 km²

Monat	I	II	III	IV	V	VI	VII	VIII	IX	X	XI	XII
Tag	Tägliche Abflüsse 2011 in m³/s											
1.	0.37	0.49	0.44	0.36	0.28	0.25	0.18	0.23	0.26	0.22	0.34	0.25
2.	0.36	0.52	0.41	0.33	0.28	0.24	0.19	0.21	0.27	0.22	0.33	0.25
3.	0.35	0.47	0.40	0.33	0.32	0.21	0.16	0.21	0.26	0.22	0.33	0.28
4.	0.34	0.49	0.39	0.74	0.27	0.21	0.18	0.41	0.22	0.21	0.33	0.31
5.	0.33	1.18	0.40	0.68	0.24	0.20	0.16	0.30	1.15	0.21	0.33	0.49
6.	0.34	1.37	0.40	0.46	0.24	0.19	0.14	0.23	0.81	0.21	0.32	0.47
7.	0.34	0.99	0.38	0.41	0.23	0.22	0.15	0.22	0.43	0.45	0.32	3.75
8.	0.35	0.72	0.36	0.38	0.23	0.20	0.14	0.54	0.38	2.04	0.32	3.57
9.	0.36	0.65	0.39	0.33	0.23	0.21	0.15	0.59	0.72	2.81	0.31	1.05
10.	0.34	0.62	0.39	0.31	0.21	0.20	0.66	1.12	0.48	1.76	0.31	2.38
11.	0.39	1.36	0.38	0.31	0.21	0.19	0.90	0.45	0.41	1.51	0.31	1.58
12.	1.56	3.20	0.37	0.30	0.23	0.28	0.23	0.35	0.30	0.74	0.31	0.93
13.	26.2	1.82	0.36	0.31	0.27	0.18	0.21	0.38	0.30	10.5	0.28	1.26
14.	10.7	1.11	0.36	0.31	0.22	0.21	0.77	0.32	0.30	1.65	0.29	0.82
15.	2.51	0.88	0.35	0.29	0.44	0.21	0.26	1.63	0.31	0.85	0.30	0.81
16.	1.36	0.74	0.35	0.29	0.24	0.20	0.20	0.88	0.30	0.65	0.30	1.37
17.	1.04	0.68	0.41	0.28	0.24	0.20	0.16	0.49	0.29	0.51	0.29	1.87
18.	0.86	0.62	6.10	0.28	0.21	0.26	0.17	0.36	0.30	0.47	0.28	1.06
19.	0.78	0.58	1.96	0.28	0.21	0.43	0.17	0.35	1.79	0.45	0.29	0.75
20.	0.73	0.57	0.87	0.27	0.21	0.27	0.96	0.29	1.76	0.45	0.28	0.63
21.	0.68	0.53	0.64	0.27	0.19	0.19	4.79	0.25	0.75	0.41	0.28	0.65
22.	0.62	0.51	0.52	0.26	0.18	0.20	1.01	0.24	0.48	0.38	0.28	0.90
23.	0.62	0.49	0.48	0.26	0.19	0.39	0.57	0.22	0.38	0.37	0.25	2.10
24.	0.61	0.50	0.44	0.25	0.17	0.33	0.45	0.22	0.34	0.37	0.25	1.57
25.	0.61	0.47	0.42	0.25	0.17	0.21	0.46	2.54	0.29	0.37	0.26	0.91
26.	0.61	0.46	0.42	0.24	0.18	0.20	0.35	0.51	0.29	0.39	0.25	0.71
27.	0.56	0.46	0.43	0.26	0.93	0.17	0.26	0.48	0.26	0.42	0.26	0.64
28.	0.53	0.47	0.48	0.26	1.23	0.16	0.31	0.63	0.25	0.37	0.25	0.58
29.	0.50		0.39	0.26	0.42	0.16	0.32	0.36	0.23	0.36	0.26	0.53
30.	0.50		0.36	0.23	0.28	0.15	0.29	0.31	0.23	0.35	0.26	0.63
31.	0.50		0.35		0.24		0.29	0.27		0.35		0.88
	Extremwerte in m³/s											
am	05.	26.	10.	25.	26.	29.	07.	07.	04.	03.	23.	01.
NQ	0.31	0.35	0.29	0.20	0.15	0.11	0.11	0.17	0.18	0.21	0.12	0.22
HQ	42.8	7.23	14.2	1.49	3.43	0.60	13.0	9.05	4.52	23.2	0.62	12.2
am	13.	12.	18.	04.	27.	23.	21.	25.	19.	13.	02.	07.
	Monatsmittel in m³/s(MQ),l/s.km²(Mq) bzw.Monatssummen in mm (h_A)											
MQ	1.80	0.82	0.66	0.33	0.30	0.22	0.49	0.50	0.49	0.98	0.29	1.10
Mq	26.3	11.9	9.58	4.76	4.33	3.27	7.16	7.34	7.08	14.2	4.26	16.0
h_A	70	29	26	12	12	8	19	20	18	38	11	41

Reihe: 2006-2010	Mittlere Monatsmittel in m³/s (MQ),l/s.km²(Mq) bzw. -summen in mm (h_A)											
MQ	0.78	1.06	2.39	0.83	0.66	1.30	0.87	0.69	0.48	0.29	0.59	0.85
Mq	11.4	15.5	34.8	12.1	9.64	18.9	12.7	10.0	6.94	4.26	8.55	12.4
h_A	30	37	93	31	26	49	34	27	18	11	22	32
Reihe: 1971-2011	Mittlere Monatsmittel mit Extremwerten in m³/s											
NQ	.050	0.07	.050	0.07	0.06	.020	.022	.018	.022	.031	.046	.048
NQ_T	0.11	0.25	0.11	0.17	0.16	0.09	0.06	.050	.035	0.07	0.09	0.12
MNQ_T	0.47	0.48	0.53	0.50	0.34	0.30	0.26	0.23	0.24	0.25	0.32	0.40
NMQ	0.35	0.44	0.17	0.26	0.25	0.21	0.14	0.09	0.10	0.12	0.16	0.20
MQ	1.24	1.37	1.48	1.04	0.72	0.76	0.82	0.79	0.53	0.59	0.78	1.23
HMQ	3.49	4.13	4.84	3.80	3.11	3.07	3.60	4.82	1.63	1.77	2.36	3.79
MHQ	13.0	13.0	12.1	7.05	7.68	11.5	11.2	12.3	6.17	6.76	8.29	13.0
HQ	45.8	63.5	46.2	49.0	67.4	68.0	47.5	78.0	27.3	40.7	29.9	48.3

Jahreswerte in m³/s (Q),l/s.km²(Mq), mm (h_J)

	Berichtsjahr			Reihe: 2006 - 2010			Reihe: 1971 - 2011		
NQ	0.10	30.06.		.051	10.11.2006		.018	18.08.2003	
NQ_T	0.14	08.07.					.035	22.09.2003	
$MJNQ_T$							0.17		
NJMQ							0.53		1984
MQ,Mq,h_A	0.67	9.73	307	0.92	13.4	423	0.94	13.8	434
HJMQ							1.54		2002
MJHQ							37.2		
HQ	42.8	13.01.		46.2	26.03.2006		78.0	12.08.2002	

NNQ seit 1971: .018 18.08.2003 **HHQ seit** 1971: 78.0 12.08.2002

Berichtsjahr(J)	Überschreitungsdauer der Abflüsse in Tagen											Reihe(R): 2006-2010
m³/s	Tage(J)	Tage(R)	m³/s	Tage(J)	Tage(R)	m³/s	Tage(J)	Tage(R)	m³/s	Tage(J)	Tage(R)	
10000			500			20.0	1	0.4	1.00	40	59.6	
8000			350			16.0	1	1.2	0.80	56	82.0	
6000			250			12.0	1	1.6	0.60	86	122.8	
4000			180			9.00	3	3.8	0.40	148	217.8	
3000			140			7.00	3	7.0	0.30	230	282.2	
2000			100			5.00	4	10.8	0.20	339	334.8	
1600			80.0			3.50	7	15.6	0.10	365	365.2	
1200			60.0			2.50	11	21.6	0.06			
900			40.0			1.80	17	30.6	0.03			
700			30.0			1.40	26	39.8	0.00			

Im Jän,Feb durch Eis beeinflusst
Im Jän,Feb nach ergänzten Wasserständen ermittelt

Nr. 241 Schärding
Inn

Mst.Nr. 204776 Art: Lattenpegel Einzugsgebiet: 25663.8 km²

Monat	I	II	III	IV	V	VI	VII	VIII	IX	X	XI	XII
Tag	Tägliche Abflüsse 2011 in m³/s											
1.	345	480	380	445	383	974	1278	647	571	545	433	353
2.	336	467	354	517	383	891	960	674	584	481	436	340
3.	331	439	364	486	458	790	833	639	552	455	475	333
4.	365	405	367	526	481	778	718	949	515	465	450	310
5.	355	395	352	584	414	755	722	937	630	479	433	295
6.	323	385	304	515	414	771	742	867	839	481	407	328
7.	336	375	297	496	410	798	697	805	633	608	368	397
8.	341	404	303	587	403	778	730	1135	586	794	398	479
9.	355	411	304	594	424	815	733	1698	589	782	404	360
10.	358	410	318	547	470	786	697	1264	636	915	431	386
11.	384	399	326	524	536	783	801	1085	509	2032	430	384
12.	390	477	316	502	539	783	813	933	504	1298	389	347
13.	1080	546	309	539	589	700	729	926	529	1186	353	399
14.	2328	461	340	499	579	736	821	809	525	1094	366	399
15.	1272	462	367	483	786	792	854	876	498	885	427	369
16.	900	446	358	430	808	784	780	1063	487	772	428	382
17.	738	449	410	422	671	840	642	915	484	700	432	372
18.	679	426	801	400	658	849	628	871	487	669	413	362
19.	616	427	770	435	645	1343	814	854	1016	633	391	354
20.	627	367	530	405	642	1062	862	829	1054	685	337	360
21.	574	374	438	430	651	914	1528	744	912	645	334	352
22.	553	406	430	434	633	865	1084	711	889	632	374	350
23.	505	402	421	449	664	993	944	763	816	553	387	497
24.	494	381	407	427	678	1380	929	744	766	525	400	514
25.	538	381	408	414	682	1044	1012	755	690	547	385	426
26.	505	356	422	427	719	889	848	716	653	585	349	361
27.	498	330	412	450	825	906	798	686	659	586	304	335
28.	475	340	473	452	1534	867	770	722	671	541	299	335
29.	450		465	437	1073	850	803	585	617	526	353	350
30.	402		449	414	842	1168	756	595	572	443	347	364
31.	417		432		808		674	578		443		353
	Extremwerte in m³/s											
am	06.	27.	13.	18.	01.	13.	18.	31.	18.	30.	28.	05.
NQ	288	282	250	352	324	662	510	524	397	399	245	241
HQ	2577	674	1126	657	2007	1667	1746	2121	1254	2571	526	642
am	14.	13.	18.	08.	28.	19.	21.	09.	20.	11.	03.	24.
	Monatsmittel in m³/s(MQ),l/s.km²(Mq) bzw.Monatssummen in mm (h_A)											
MQ	576	414	407	476	639	889	839	851	649	709	391	372
Mq	22.5	16.1	15.9	18.5	24.9	34.7	32.7	33.2	25.3	27.6	15.2	14.5
h_A	60	39	43	48	67	90	88	89	66	74	40	38

Reihe: 2006-2010	Mittlere Monatsmittel in m³/s (MQ),l/s.km²(Mq) bzw. -summen in mm (h_A)											
MQ	381	383	575	754	1001	1200	1029	950	835	525	504	460
Mq	14.8	14.9	22.4	29.4	39.0	46.8	40.1	37.0	32.6	20.5	19.6	17.9
h_A	40	36	60	76	105	121	107	99	84	55	51	46
Reihe: 1977-2011	Mittlere Monatsmittel mit Extremwerten in m³/s											
NQ	137	165	118	273	204	533	420	332	213	242	198	203
NQ_T	245	236	208	326	354	634	537	431	346	317	284	240
MNQ_T	326	333	380	532	716	822	798	656	526	422	384	348
NMQ	295	309	342	365	639	821	715	575	500	392	332	315
MQ	438	455	589	726	994	1146	1089	945	749	574	500	471
HMQ	680	693	927	1056	1697	1614	1516	1494	1257	861	938	791
MHQ	858	921	1232	1202	1685	2089	2204	2172	1524	1083	919	1034
HQ	2577	2790	2852	1957	3565	4310	4620	5056	3433	2708	2629	3177

Jahreswerte in m³/s (Q),l/s.km²(Mq), mm (h_J)

	Berichtsjahr			Reihe: 2006 - 2010			Reihe: 1977 - 2011		
NQ	241	05.12.		137	28.01.2009		118	04.03.1996	
NQ_T	295	05.12.					208	10.03.1996	
$MJNQ_T$							293		
NJMQ							608		1984
MQ,Mq,h_A	624	24.3	767	722	28.1	887	726	28.3	892
HJMQ							864		2000
MJHQ							3061		
HQ	2577	14.01.		4310	03.06.2010		5056	13.08.2002	

NNQ seit 1951: 113 15.01.1951 **HHQ seit** 1951: 6300 10.07.1954

Berichtsjahr(J)	Überschreitungsdauer der Abflüsse in Tagen											Reihe(R): 2006-2010
m³/s	Tage(J)	Tage(R)	m³/s	Tage(J)	Tage(R)	m³/s	Tage(J)	Tage(R)	m³/s	Tage(J)	Tage(R)	
10000			500	191	232.6	20.0			1.00			
8000			350	334	341.2	16.0			0.80			
6000			250	365	365.2	12.0			0.60			
4000			180			9.00			0.40			
3000		0.4	140			7.00			0.30			
2000	2	2.4	100			5.00			0.20			
1600	3	10.0	80.0			3.50			0.10			
1200	11	37.2	60.0			2.50			0.06			
900	40	96.6	40.0			1.80			0.03			
700	112	151.6	30.0			1.40			0.00			

Summe aus Innkraftwerk Schärding (Tagesmittel, Erhebungen der OBK-AG), Pegel Ruhstorf/Rott (Tagesmittel) und Resteinzugsgebiet bis zum Pegel Schärding (geschätzte Tagesmittel)

Abflüsse

Nr. 242 Pram
Pram

Mst.Nr. 206102 Art: Schreibpegel Einzugsgebiet: 14.2 km²

Monat	I	II	III	IV	V	VI	VII	VIII	IX	X	XI	XII
Tag	Tägliche Abflüsse 2011 in m³/s											
1.	0.11	0.11	0.13	0.11	0.06	0.10	0.05	0.06	.047	.045	0.08	0.06
2.	0.11	0.10	0.13	0.11	0.06	0.07	0.07	0.06	.042	.045	0.08	0.06
3.	0.10	0.10	0.13	0.11	0.09	0.07	0.05	0.05	.037	.044	0.08	0.06
4.	0.10	0.11	0.13	0.19	0.06	0.06	.048	0.10	.039	.044	0.07	0.07
5.	0.10	0.25	0.12	0.16	0.06	0.05	.044	0.06	0.14	.044	0.08	0.10
6.	0.10	0.30	0.12	0.13	.049	.048	.039	.050	0.08	.043	0.08	0.12
7.	0.10	0.24	0.12	0.11	.042	.046	.037	0.05	0.06	0.17	0.07	0.76
8.	0.09	0.19	0.12	0.10	.041	.049	.038	0.11	0.05	0.54	0.07	0.60
9.	0.09	0.17	0.12	0.09	.041	.049	.040	0.10	0.11	0.55	0.07	0.26
10.	0.09	0.15	0.11	0.09	.042	.045	0.11	0.12	0.06	0.49	0.06	0.47
11.	0.10	0.32	0.11	0.08	.043	.040	0.15	0.07	.050	0.37	0.06	0.35
12.	0.28	0.72	0.11	0.08	.050	.049	.046	.050	.045	0.22	0.06	0.28
13.	5.67	0.51	0.11	0.08	0.05	.034	.049	0.06	.045	1.82	0.06	0.33
14.	2.20	0.36	0.11	0.08	.049	.034	0.13	.042	.048	0.43	0.06	0.23
15.	0.64	0.30	0.11	0.08	0.11	.034	0.05	0.23	.047	0.25	0.06	0.21
16.	0.37	0.25	0.10	0.08	0.06	.034	.045	0.12	.039	0.19	0.06	0.25
17.	0.28	0.23	0.12	0.07	0.06	.034	0.13	0.08	.039	0.16	0.06	0.28
18.	0.24	0.21	1.20	0.07	0.05	0.08	0.09	0.06	.047	0.15	0.06	0.20
19.	0.22	0.20	0.55	0.07	.046	0.12	0.05	0.08	0.21	0.15	0.06	0.17
20.	0.20	0.20	0.29	0.07	.041	0.07	0.15	.051	0.25	0.14	0.06	0.16
21.	0.18	0.19	0.21	0.07	.037	.043	0.51	.048	0.13	0.13	0.06	0.16
22.	0.16	0.17	0.18	0.07	.036	0.05	0.26	.046	0.09	0.12	0.06	0.18
23.	0.15	0.16	0.16	0.06	.035	0.11	0.14	.043	0.07	0.11	0.06	0.75
24.	0.14	0.15	0.14	0.06	.034	0.09	0.13	.044	0.07	0.11	0.06	0.46
25.	0.14	0.15	0.13	0.06	.034	0.06	0.11	0.23	0.06	0.11	0.06	0.27
26.	0.13	0.14	0.13	0.06	.039	.050	0.08	0.06	0.06	0.11	0.06	0.21
27.	0.13	0.14	0.16	0.06	0.26	.047	0.07	0.11	0.05	0.10	0.06	0.19
28.	0.13	0.13	0.15	0.05	0.30	.046	0.08	0.10	.049	0.10	0.06	0.18
29.	0.12		0.12	0.06	0.11	.046	0.07	0.06	.047	0.09	0.06	0.17
30.	0.12		0.11	0.06	0.07	.048	0.06	0.06	.046	0.09	0.06	0.18
31.	0.11		0.11		0.07		0.06	0.05		0.08		0.20
	Extremwerte in m³/s											
am	10.	03.	17.	28.	26.	13.	10.	14.	03.	07.	30.	03.
NQ	0.09	0.10	0.10	0.05	.033	.034	.036	.039	.036	.043	0.06	0.06
HQ	10.6	1.10	2.65	0.31	0.61	0.24	1.19	1.18	0.44	4.72	0.13	2.16
am	13.	12.	18.	04.	27.	23.	21.	25.	05.	13.	05.	07.
	Monatsmittel in m³/s(MQ),l/s.km²(Mq) bzw.Monatssummen in mm (h_A)											
MQ	0.41	0.22	0.18	0.09	0.07	0.06	0.10	0.08	0.07	0.23	0.07	0.26
Mq	28.8	15.7	12.8	6.01	4.86	4.00	6.84	5.54	5.10	16.0	4.64	18.1
h_A	77	38	34	16	13	10	18	15	13	43	12	47

Reihe: 2006-2010	Mittlere Monatsmittel in m³/s (MQ),l/s.km²(Mq) bzw. -summen in mm (h_A)											
MQ	0.19	0.22	0.58	0.21	0.14	0.27	0.16	0.13	0.09	0.07	0.15	0.20
Mq	13.3	15.6	40.9	15.1	9.72	19.3	11.1	8.89	6.52	4.58	10.3	14.3
h_A	36	38	110	39	26	50	30	24	17	12	27	37
Reihe: 1976-2011	Mittlere Monatsmittel mit Extremwerten in m³/s											
NQ	.028	.037	.049	.036	.023	.015	.011	.008	.011	.011	.023	.025
NQ_T	.029	0.06	.049	.041	.028	.022	.014	.010	.012	.014	.027	.025
MNQ_T	0.11	0.11	0.13	0.12	0.08	0.06	.050	.049	.050	0.06	0.09	0.10
NMQ	0.09	0.09	0.07	0.06	0.06	.046	.026	.021	.022	.036	.037	.050
MQ	0.30	0.33	0.40	0.27	0.17	0.17	0.15	0.18	0.13	0.14	0.20	0.30
HMQ	0.96	0.90	1.18	0.81	0.62	0.64	0.67	1.09	0.36	0.39	0.64	0.75
MHQ	3.28	3.09	3.28	1.67	1.44	2.20	2.56	3.71	1.38	1.38	1.74	2.91
HQ	13.7	15.1	14.4	9.01	7.16	11.9	23.4	33.5	6.62	7.16	12.7	9.45

Jahreswerte in m³/s (Q),l/s.km²(Mq), mm (h_A)									
	Berichtsjahr			Reihe: 2006 - 2010			Reihe: 1976 - 2011		
NQ	.025	16.06.		.011	27.10.2006		.008	29.08.1992	
NQ_T	.029	25.05.					.010	31.08.1992	
$MJNQ_T$							.034		
NJMQ							0.13		2003
MQ,Mq,h_A	0.15	10.6	335	0.21	14.5	456	0.23	16.0	505
HJMQ							0.37		2002
MJHQ							10.1		
HQ	10.6	13.01.		14.4	26.03.2006		33.5	12.08.2002	

NNQ seit 1976: .008 29.08.1992 **HHQ seit** 1976: 33.5 12.08.2002

Berichtsjahr(J)	Überschreitungsdauer der Abflüsse in Tagen								Reihe(R): 2006-2010		
m³/s	Tage(J)	Tage(R)	m³/s	Tage(J)	Tage(R)	m³/s	Tage(J)	Tage(R)	m³/s	Tage(J)	Tage(R)
10000			500			20.0			1.00	4	9.4
8000			350			16.0			0.80	4	13.6
6000			250			12.0			0.60	9	21.0
4000			180			9.00			0.40	18	33.8
3000			140			7.00		0.2	0.30	27	51.8
2000			100			5.00	1	0.2	0.20	59	86.0
1600			80.0			3.50	1	0.8	0.10	175	199.8
1200			60.0			2.50	1	2.0	0.06	279	286.6
900			40.0			1.80	3	3.4	0.03	365	344.4
700			30.0			1.40	3	5.6	0.00		365.2

Im Jän,Feb durch Eis beeinflusst
Im Jän,Feb nach ergänzten Wasserständen ermittelt

Nr. 243 Riedau
Pram

Mst.Nr. 204784 Art: Schreibpegel Einzugsgebiet: 60.0 km²

Monat	I	II	III	IV	V	VI	VII	VIII	IX	X	XI	XII
Tag	Tägliche Abflüsse 2011 in m³/s											
1.	0.36	0.40	0.38	0.42	0.24	0.38	0.18	0.21	0.20	0.18	0.34	0.22
2.	0.35	0.39	0.36	0.39	0.28	0.29	0.21	0.20	0.20	0.18	0.32	0.22
3.	0.33	0.40	0.35	0.37	0.26	0.24	0.18	0.18	0.18	0.17	0.31	0.24
4.	0.33	0.45	0.35	0.78	0.22	0.25	0.20	0.33	0.16	0.17	0.31	0.28
5.	0.31	1.60	0.34	0.67	0.22	0.19	0.18	0.25	0.48	0.17	0.32	0.45
6.	0.31	1.71	0.33	0.53	0.21	0.15	0.17	0.21	0.43	0.17	0.32	0.50
7.	0.31	1.05	0.33	0.45	0.22	0.18	0.16	0.21	0.26	0.44	0.31	4.10
8.	0.31	0.81	0.32	0.43	0.21	0.18	0.16	0.40	0.26	2.90	0.30	4.82
9.	0.31	0.73	0.34	0.40	0.19	0.19	0.17	0.38	0.62	3.63	0.29	1.45
10.	0.32	0.67	0.36	0.38	0.19	0.17	0.32	0.56	0.37	2.19	0.29	2.79
11.	0.41	1.92	0.35	0.37	0.18	0.16	0.50	0.30	0.29	1.93	0.28	1.85
12.	1.74	4.51	0.35	0.35	0.24	0.25	0.24	0.24	0.26	0.94	0.25	1.27
13.	22.2	2.44	0.35	0.36	0.23	0.17	0.21	0.27	0.23	11.4	0.26	1.62
14.	14.4	1.41	0.35	0.35	0.20	0.18	0.52	0.25	0.23	2.51	0.26	1.07
15.	7.40	1.08	0.34	0.34	0.41	0.18	0.24	1.47	0.22	0.97	0.24	1.00
16.	4.29	0.88	0.34	0.32	0.27	0.16	0.19	0.68	0.19	0.69	0.24	1.67
17.	1.36	0.77	0.41	0.31	0.22	0.15	0.28	0.36	0.19	0.58	0.23	1.92
18.	1.09	0.67	5.24	0.31	0.21	0.23	0.37	0.27	0.21	0.54	0.23	1.18
19.	0.93	0.61	2.84	0.29	0.19	0.39	0.21	0.27	0.96	0.49	0.32	0.82
20.	0.81	0.58	1.15	0.27	0.17	0.30	0.61	0.23	1.09	0.47	0.26	0.66
21.	0.71	0.52	0.90	0.27	0.16	0.21	2.73	0.20	0.54	0.42	0.24	0.84
22.	0.63	0.48	0.67	0.28	0.16	0.22	0.70	0.18	0.38	0.38	0.21	1.14
23.	0.57	0.46	0.56	0.26	0.16	0.38	0.46	0.16	0.30	0.38	0.19	2.77
24.	0.55	0.44	0.51	0.26	0.15	0.39	0.43	0.17	0.26	0.38	0.19	2.13
25.	0.54	0.44	0.48	0.25	0.15	0.26	0.39	0.62	0.23	0.37	0.19	1.18
26.	0.53	0.42	0.47	0.25	0.16	0.23	0.28	0.29	0.22	0.42	0.21	0.88
27.	0.50	0.40	0.49	0.25	0.85	0.20	0.23	0.39	0.22	0.41	0.23	0.75
28.	0.47	0.39	0.50	0.26	1.27	0.18	0.34	0.45	0.20	0.38	0.22	0.67
29.	0.49		0.43	0.22	0.51	0.16	0.35	0.27	0.20	0.35	0.22	0.64
30.	0.42		0.40	0.23	0.35	0.17	0.27	0.21	0.18	0.35	0.22	0.83
31.	0.41		0.39		0.27		0.23	0.20		0.34		1.17
	Extremwerte in m³/s											
am	04.	24.	03.	29.	19.	15.	08.	22.	04.	06.	22.	03.
NQ	0.23	0.36	0.26	0.18	0.13	0.12	0.12	0.13	0.10	0.13	0.17	0.21
HQ	36.6	6.58	12.0	1.64	2.65	0.56	7.11	2.80	2.15	21.6	0.55	11.6
am	13.	12.	18.	04.	28.	01.	21.	15.	19.	13.	19.	07.
	Monatsmittel in m³/s(MQ),l/s.km²(Mq) bzw.Monatssummen in mm (h_A)											
MQ	2.05	0.95	0.68	0.35	0.28	0.23	0.38	0.34	0.33	1.13	0.26	1.33
Mq	34.2	15.9	11.3	5.91	4.70	3.79	6.29	5.59	5.42	18.8	4.34	22.1
h_A	92	38	30	15	13	10	17	15	14	50	11	57

Reihe: 2006-2010	Mittlere Monatsmittel in m³/s (MQ),l/s.km²(Mq) bzw. -summen in mm (h_A)											
MQ	0.78	1.02	2.33	0.81	0.61	1.21	0.71	0.52	0.36	0.24	0.69	0.98
Mq	13.0	17.1	38.9	13.5	10.2	20.2	11.8	8.75	5.97	3.98	11.6	16.3
h_A	35	41	104	35	27	52	32	23	15	11	30	42
Reihe: 1976-2011	Mittlere Monatsmittel mit Extremwerten in m³/s											
NQ	0.10	0.14	0.20	0.11	0.06	.044	.016	.023	.024	.024	.023	0.07
NQ_T	0.10	0.16	0.18	0.17	0.09	0.07	.040	.026	.035	.043	.050	0.08
MNQ_T	0.37	0.42	0.49	0.41	0.25	0.21	0.18	0.17	0.18	0.19	0.28	0.37
NMQ	0.28	0.38	0.26	0.21	0.18	0.12	0.09	.050	0.06	0.10	0.10	0.15
MQ	1.13	1.27	1.51	0.98	0.59	0.60	0.59	0.59	0.44	0.52	0.77	1.23
HMQ	2.92	3.29	4.41	3.41	2.36	3.12	2.77	3.49	1.43	1.57	2.41	3.48
MHQ	9.13	9.50	9.51	5.78	5.08	6.16	7.28	7.34	4.23	5.34	6.29	10.2
HQ	39.0	37.3	30.8	32.1	25.0	27.3	37.4	43.8	23.6	25.3	22.6	22.9

Jahreswerte in m³/s (Q),l/s.km²(Mq), mm (h_A)									
	Berichtsjahr			Reihe: 2006 - 2010			Reihe: 1976 - 2011		
NQ	0.10	04.09.		0.07	29.08.2007		.016	26.07.1983	
NQ_T	0.15	25.05.					.026	20.08.1992	
$MJNQ_T$							0.13		
NJMQ							0.43		2003
MQ,Mq,h_A	0.69	11.6	364	0.88	14.7	464	0.85	14.2	446
HJMQ							1.26		2002
MJHQ							24.7		
HQ	36.6	13.01.		30.8	26.03.2006		43.8	12.08.2002	

NNQ seit 1976: .016 20.07.1983 **HHQ seit** 1976: 43.8 12.08.2002

Berichtsjahr(J)	Überschreitungsdauer der Abflüsse in Tagen								Reihe(R): 2006-2010		
m³/s	Tage(J)	Tage(R)	m³/s	Tage(J)	Tage(R)	m³/s	Tage(J)	Tage(R)	m³/s	Tage(J)	Tage(R)
10000			500			20.0	1		1.00	45	62.2
8000			350			16.0	1	0.2	0.80	58	80.8
6000			250			12.0	2	1.0	0.60	78	113.0
4000			180			9.00	3	3.8	0.40	135	189.0
3000			140			7.00	4	5.6	0.30	211	245.6
2000			100			5.00	5	10.6	0.20	313	307.2
1600			80.0			3.50	10	17.4	0.10	365	361.6
1200			60.0			2.50	16	23.2	0.06		365.2
900			40.0			1.80	23	32.8	0.03		
700			30.0			1.40	31	42.8	0.00		

Rückhaltebecken flussaufwärts des Pegels
Im Jän,Feb durch Eis beeinflusst
Im Jän,Feb,Mrz,Apr,Mai,Aug,Okt,Nov,Dez n.erg.Wasserständen erm.

Nr. 244 Winertsham (Steg) Pram

Mst.Nr. 206326 Art: Schreibpegel Einzugsgebiet: 128.1 km²

Monat	I	II	III	IV	V	VI	VII	VIII	IX	X	XI	XII
Tag	Tägliche Abflüsse 2011 in m³/s											
1.	0.98	0.83	0.82	1.00	0.57	0.88	0.53	0.55	0.53	0.47	0.76	0.62
2.	0.95	0.82	0.79	0.89	0.66	0.65	0.54	0.49	0.48	0.46	0.73	0.56
3.	0.91	0.97	0.78	0.84	0.66	0.65	0.53	0.42	0.50	0.45	0.72	0.58
4.	0.89	0.84	0.77	1.58	0.58	0.60	0.65	0.61	0.45	0.44	0.70	0.70
5.	0.86	2.10	0.78	1.60	0.59	0.49	0.50	0.68	1.43	0.46	0.69	1.12
6.	0.79	2.62	0.77	1.13	0.49	0.42	0.47	0.46	1.27	0.50	0.70	1.22
7.	0.89	1.90	0.73	0.99	0.51	0.45	0.43	0.47	0.69	1.00	0.67	5.45
8.	0.86	1.43	0.71	0.91	0.49	0.45	0.42	1.07	0.65	5.32	0.66	8.25
9.	0.85	1.25	0.56	0.86	0.46	0.57	0.43	1.26	1.47	6.26	0.64	3.23
10.	0.87	1.13	0.78	0.80	0.44	0.45	1.00	1.90	0.99	3.70	0.64	5.60
11.	0.92	2.66	0.73	0.78	0.49	0.44	1.75	0.92	0.73	3.90	0.63	3.98
12.	2.48	6.53	0.72	0.79	0.45	0.66	0.55	0.66	0.62	2.10	0.61	2.49
13.	22.4	4.51	0.72	0.81	0.71	0.50	0.56	0.83	0.58	12.0	0.60	3.48
14.	14.2	2.63	0.70	0.81	0.59	0.46	1.58	0.71	0.46	5.12	0.64	2.20
15.	8.40	2.12	0.66	0.92	1.00	0.45	0.64	4.69	0.63	2.25	0.62	2.07
16.	5.92	1.54	0.66	0.61	0.67	0.44	0.47	2.09	0.48	1.62	0.60	3.55
17.	2.74	1.47	0.79	0.64	0.48	0.44	0.41	1.08	0.49	1.35	0.58	4.70
18.	2.03	1.31	6.82	0.68	0.54	0.67	0.78	0.83	0.49	1.21	0.57	2.78
19.	1.80	1.24	5.09	0.67	0.41	1.09	0.50	0.71	3.06	1.09	0.62	1.98
20.	1.65	1.18	2.34	0.64	0.43	0.75	1.23	0.65	3.40	1.09	0.73	1.62
21.	1.45	1.09	1.60	0.64	0.46	0.54	6.22	0.50	1.48	0.99	0.58	1.88
22.	1.32	1.03	1.37	0.64	0.35	0.54	2.48	0.49	1.02	0.91	0.61	2.61
23.	1.23	0.95	1.25	0.61	0.39	0.85	1.42	0.47	0.84	0.89	0.56	4.57
24.	1.17	0.89	1.15	0.59	0.38	0.87	1.10	0.56	0.70	0.89	0.57	4.23
25.	1.17	0.91	1.08	0.59	0.37	0.60	1.07	1.81	0.69	0.85	0.61	2.41
26.	1.17	0.88	1.03	0.56	0.40	0.56	0.74	0.76	0.53	0.96	0.50	1.83
27.	1.09	0.88	1.03	0.57	1.91	0.49	0.51	0.88	0.60	0.96	0.57	1.58
28.	1.00	0.85	1.10	0.56	2.93	0.44	0.55	1.31	0.49	0.84	0.62	1.44
29.	0.93		0.96	0.56	1.13	0.41	0.94	0.77	0.52	0.80	0.51	1.37
30.	0.91		0.90	0.52	0.73	0.48	0.88	0.60	0.50	0.80	0.55	1.73
31.	0.89		0.86		0.60		0.66	0.53		0.77		2.36
	Extremwerte in m³/s											
am	11.	16.	09.	16.	07.	30.	27.	02.	16.	03.	30.	02.
NQ	0.33	.045	0.06	0.08	0.12	0.39	0.07	0.16	0.17	0.44	0.17	0.18
HQ	48.7	8.82	11.7	6.08	5.37	3.76	11.5	7.16	7.17	16.6	1.00	11.6
am	13.	12.	18.	15.	27.	03.	21.	15.	19.	13.	19.	07.
	Monatsmittel in m³/s(MQ),l/s.km²(Mq) bzw.Monatssummen in mm (h_A)											
MQ	2.70	1.66	1.26	0.79	0.67	0.58	0.99	0.96	0.89	1.95	0.63	2.65
Mq	21.1	13.0	9.83	6.20	5.26	4.50	7.69	7.49	6.97	15.2	4.89	20.7
h_A	56	31	26	16	14	12	21	20	18	41	13	54
Reihe: 2006-2010	Mittlere Monatsmittel in m³/s (MQ),l/s.km²(Mq) bzw. -summen in mm (h_A)											
MQ	1.43	1.80	3.54	1.47	1.21	1.78	1.20	0.94	0.77	0.59	1.31	1.77
Mq	11.2	14.1	27.6	11.5	9.46	13.9	9.35	7.36	6.00	4.62	10.2	13.8
h_A	30	34	74	30	25	36	25	20	16	12	26	36
Reihe: 1981-2011	Mittlere Monatsmittel mit Extremwerten in m³/s											
NQ	0.06	.045	.028	.000	.000	.000	.000	.000	.000	.000	.000	.000
NQ_T	0.22	0.45	0.56	0.38	0.31	0.21	0.20	0.17	0.14	0.22	0.28	0.30
MNQ_T	0.81	0.88	1.05	0.88	0.60	0.52	0.42	0.41	0.42	0.49	0.68	0.78
NMQ	0.62	0.95	1.26	0.59	0.57	0.41	0.34	0.31	0.34	0.36	0.34	0.53
MQ	2.37	2.49	2.93	1.73	1.32	1.26	1.22	1.29	1.03	1.18	1.57	2.48
HMQ	6.69	6.01	8.32	5.75	5.36	3.77	5.46	8.42	2.68	3.40	5.35	6.54
MHQ	20.5	20.9	19.0	10.6	11.6	11.6	12.8	15.6	9.23	11.3	11.6	21.7
HQ	76.8	78.1	62.3	82.3	75.0	67.0	97.6	143	45.1	62.3	55.7	64.8

Jahreswerte in m³/s (Q),l/s.km²(Mq), mm (h_J)									
	Berichtsjahr			Reihe: 2006 - 2010			Reihe: 1981 - 2011		
NQ	.045	16.02.		.029	20.06.2008		.000	31.08.1986	
NQ_T	0.35	22.05.					0.14	26.09.1992	
$MJNQ_T$							0.31		
NJMQ							0.93		2003
MQ,Mq,h_A	1.32	10.3	324	1.51	11.8	372	1.74	13.6	428
HJMQ							2.82		2002
MJHQ							55.4		
HQ	48.7	13.01.		39.5	26.03.2006		143	12.08.2002	
NNQ seit 1978:	.000	09.06.1989		HHQ seit 1978:	143	12.08.2002			

Berichtsjahr(J)	Überschreitungsdauer der Abflüsse in Tagen											Reihe(R): 2006-2010
m³/s	Tage(J)	Tage(R)	m³/s	Tage(J)	Tage(R)	m³/s	Tage(J)	Tage(R)	m³/s	Tage(J)	Tage(R)	
10000			500			20.0	1		1.00	120	154.8	
8000			350			16.0	1	0.2	0.80	177	206.8	
6000			250			12.0	3	1.6	0.60	262	261.0	
4000			180			9.00	3	6.0	0.40	361	336.2	
3000			140			7.00	5	11.8	0.30	365	358.6	
2000			100			5.00	15	21.0	0.20		365.2	
1600			80.0			3.50	24	30.6	0.10			
1200			60.0			2.50	35	44.8	0.06			
900			40.0			1.80	57	69.6	0.03			
700			30.0			1.40	76	96.6	0.00			

Niederwasser beeinflusst
zeitweise durch Arbeiten am Lengauerwehr beeinflusst
Im Jän durch Eis beeinflusst

Nr. 245 Lohstampf Messenbach

Mst.Nr. 206268 Art: Schreibpegel Einzugsgebiet: 39.3 km²

Monat	I	II	III	IV	V	VI	VII	VIII	IX	X	XI	XII
Tag	Tägliche Abflüsse 2011 in m³/s											
1.	0.22	0.18	0.17	0.23	0.14	0.15	0.08	0.15	0.16	0.14	0.20	0.12
2.	0.22	0.17	0.17	0.20	0.12	0.13	0.07	0.13	0.16	0.13	0.21	0.12
3.	0.20	0.17	0.17	0.19	0.14	0.14	0.07	0.12	0.15	0.12	0.19	0.13
4.	0.20	0.19	0.16	0.45	0.09	0.12	0.09	0.23	0.12	0.13	0.19	0.17
5.	0.19	0.82	0.17	0.40	0.08	0.10	0.08	0.16	0.85	0.12	0.19	0.33
6.	0.19	1.17	0.16	0.27	0.08	0.09	0.08	0.13	0.66	0.12	0.19	0.45
7.	0.18	0.78	0.15	0.24	0.07	0.10	0.07	0.13	0.30	0.25	0.18	2.56
8.	0.19	0.50	0.14	0.21	0.07	0.09	0.08	0.35	0.26	1.86	0.17	2.66
9.	0.20	0.40	0.15	0.19	0.07	0.11	0.08	0.65	0.85	2.32	0.17	0.93
10.	0.21	0.33	0.17	0.16	0.07	0.09	0.55	1.06	0.49	1.49	0.16	2.06
11.	0.29	1.09	0.17	0.16	0.07	0.07	0.81	0.37	0.30	1.32	0.16	1.25
12.	1.31	2.35	0.17	0.15	0.08	0.15	0.18	0.23	0.24	0.83	0.14	0.81
13.	13.1	1.30	0.17	0.14	0.09	0.08	0.23	0.44	0.19	6.91	0.14	1.09
14.	5.60	0.77	0.15	0.14	0.08	0.08	0.72	0.29	0.18	1.28	0.13	0.68
15.	1.74	0.58	0.16	0.14	0.24	0.08	0.21	2.05	0.16	0.67	0.14	0.62
16.	0.98	0.46	0.17	0.13	0.09	0.08	0.14	1.03	0.14	0.47	0.14	1.38
17.	0.70	0.40	0.23	0.12	0.07	0.09	0.11	0.47	0.14	0.36	0.13	1.57
18.	0.56	0.34	3.19	0.12	0.07	0.19	0.10	0.30	0.15	0.32	0.13	0.89
19.	0.49	0.33	1.49	0.11	0.06	0.25	0.10	0.25	1.59	0.31	0.13	0.57
20.	0.42	0.29	0.69	0.11	0.06	0.12	0.75	0.20	1.81	0.28	0.13	0.43
21.	0.35	0.25	0.45	0.10	0.06	0.09	3.85	0.17	0.79	0.24	0.13	0.51
22.	0.32	0.22	0.34	0.11	0.06	0.12	1.73	0.15	0.47	0.21	0.13	0.71
23.	0.28	0.19	0.28	0.10	0.05	0.20	0.94	0.14	0.32	0.20	0.12	1.58
24.	0.27	0.24	0.25	0.10	.050	0.17	0.75	0.22	0.24	0.21	0.11	1.20
25.	0.28	0.19	0.25	0.10	.048	0.10	0.57	1.60	0.20	0.20	0.11	0.68
26.	0.28	0.19	0.24	0.10	0.06	0.09	0.30	0.43	0.18	0.27	0.11	0.52
27.	0.25	0.19	0.22	0.08	0.66	0.08	0.20	0.53	0.17	0.25	0.12	0.44
28.	0.23	0.19	0.21	0.09	0.89	0.08	0.18	0.54	0.17	0.23	0.12	0.39
29.	0.20		0.18	0.09	0.28	0.07	0.31	0.27	0.17	0.21	0.11	0.35
30.	0.19		0.18	0.09	0.17	0.08	0.22	0.21	0.15	0.21	0.12	0.52
31.	0.18		0.18		0.14		0.20	0.17		0.20		0.78
	Extremwerte in m³/s											
am	29.	24.	08.	23.	26.	30.	03.	04.	04.	05.	12.	03.
NQ	0.08	0.10	0.07	0.08	.043	.049	0.05	0.10	0.11	0.11	0.11	0.11
HQ	23.4	3.28	7.34	0.79	1.92	1.04	10.5	3.96	4.29	14.6	0.25	6.36
am	13.	12.	18.	04.	27.	03.	21.	25.	19.	13.	02.	07.
	Monatsmittel in m³/s(MQ),l/s.km²(Mq) bzw.Monatssummen in mm (h_A)											
MQ	0.97	0.51	0.35	0.16	0.14	0.11	0.45	0.43	0.39	0.71	0.15	0.85
Mq	24.6	13.0	9.00	4.10	3.53	2.87	11.4	10.8	9.99	17.9	3.75	21.7
h_A	66	31	24	11	9	7	30	29	26	48	10	56
Reihe: 2006-2010	Mittlere Monatsmittel in m³/s (MQ),l/s.km²(Mq) bzw. -summen in mm (h_A)											
MQ	0.44	0.58	1.26	0.43	0.37	0.56	0.35	0.24	0.25	0.12	0.38	0.57
Mq	11.2	14.7	32.2	10.8	9.53	14.2	9.01	6.08	6.28	3.02	9.71	14.4
h_A	30	36	86	28	26	37	24	16	16	8	25	37
Reihe: 1981-2011	Mittlere Monatsmittel mit Extremwerten in m³/s											
NQ	.037	0.09	0.07	.043	.024	.011	.010	.010	.010	.011	.029	.025
NQ_T	.039	0.11	0.10	0.05	.028	.021	.012	.012	.012	.014	.033	.025
MNQ_T	0.22	0.25	0.26	0.20	0.12	0.10	0.08	0.09	0.12	0.12	0.17	0.22
NMQ	0.17	0.27	0.35	0.10	0.06	0.06	.040	.021	.022	.048	.038	0.05
MQ	0.74	0.76	0.88	0.50	0.36	0.36	0.36	0.35	0.33	0.37	0.49	0.77
HMQ	2.04	1.84	2.30	1.61	1.52	1.29	1.28	2.12	1.20	1.22	1.68	1.69
MHQ	6.52	6.10	6.69	3.38	4.75	4.82	5.01	4.52	3.37	4.65	4.26	6.61
HQ	23.4	31.6	23.1	17.2	35.1	22.1	21.7	32.1	14.3	23.0	21.9	15.7

Jahreswerte in m³/s (Q),l/s.km²(Mq), mm (h_J)									
	Berichtsjahr			Reihe: 2006 - 2010			Reihe: 1981 - 2011		
NQ	.041	26.05.		.029	29.08.2007		.010	30.08.1990	
NQ_T	.050	25.05.					.012	06.09.2003	
$MJNQ_T$							0.06		
NJMQ							0.21		2003
MQ,Mq,h_A	0.44	11.1	350	0.47	12.1	381	0.52	13.3	418
HJMQ							0.87		1985
MJHQ							15.8		
HQ	23.4	13.01.		23.1	26.03.2006		35.1	27.05.1996	
NNQ seit 1978:	.010	30.08.1990		HHQ seit 1978:	35.1	27.05.1996			

Berichtsjahr(J)	Überschreitungsdauer der Abflüsse in Tagen											Reihe(R): 2006-2010
m³/s	Tage(J)	Tage(R)	m³/s	Tage(J)	Tage(R)	m³/s	Tage(J)	Tage(R)	m³/s	Tage(J)	Tage(R)	
10000			500			20.0			1.00	33	37.0	
8000			350			16.0			0.80	44	47.2	
6000			250			12.0	1	0.2	0.60	61	66.8	
4000			180			9.00	1	0.2	0.40	89	101.0	
3000			140			7.00	1	0.8	0.30	109	128.2	
2000			100			5.00	3	2.0	0.20	175	187.2	
1600			80.0			3.50	4	6.0	0.10	315	293.4	
1200			60.0			2.50	7	10.8	0.06	362	346.6	
900			40.0			1.80	13	17.2	0.03	365	365.2	
700			30.0			1.40	21	24.6	0.00			

Im Jän,Feb durch Eis beeinflusst
Im Jän,Feb,Mrz,Apr,Mai,Jun,Jul,Aug,Sep,Okt,Nov,Dez n.erg.W.erm.

Abflüsse

Nr. 247 Alfersham Pfudabach

Mst.Nr. 204834 Art: Schreibpegel Einzugsgebiet: 81.3 km²

Monat	I	II	III	IV	V	VI	VII	VIII	IX	X	XI	XII
Tag	Tägliche Abflüsse 2011 in m³/s											
1.	0.89	1.04	0.96	1.06	0.64	0.69	0.61	0.76	0.59	0.63	0.72	0.70
2.	0.86	0.97	0.92	0.95	0.64	0.60	0.59	0.67	0.64	0.62	0.71	0.72
3.	0.85	0.98	0.93	0.94	0.73	0.66	0.54	0.62	0.57	0.61	0.70	0.74
4.	0.82	1.01	0.93	1.19	0.63	0.67	0.76	0.69	0.55	0.60	0.70	0.96
5.	0.80	1.29	0.92	1.11	0.63	0.58	0.60	0.61	1.20	0.60	0.69	1.28
6.	0.88	1.58	0.92	1.01	0.62	0.54	0.57	0.55	1.14	0.59	0.71	0.93
7.	0.82	1.51	0.90	0.95	0.61	0.64	0.52	0.58	0.68	0.77	0.69	1.91
8.	0.97	1.27	0.87	0.90	0.60	0.54	0.54	0.94	0.77	3.40	0.67	3.11
9.	1.02	1.18	0.86	0.87	0.59	0.72	0.54	1.43	1.36	1.72	0.66	1.41
10.	1.01	1.13	0.94	0.86	0.60	0.57	0.92	1.31	0.89	1.27	0.67	2.54
11.	1.06	2.23	0.97	0.86	0.58	0.54	2.51	0.70	0.70	1.52	0.66	1.80
12.	1.27	4.25	0.97	0.83	0.59	0.64	0.70	0.57	0.79	1.44	0.64	1.37
13.	10.2	2.13	0.97	0.87	0.59	0.58	0.71	0.81	0.63	7.03	0.63	1.89
14.	16.8	1.54	0.97	0.90	0.58	0.56	2.19	0.78	0.62	2.22	0.63	1.28
15.	5.66	1.41	0.96	0.85	0.81	0.54	0.85	2.31	0.60	1.38	0.64	1.21
16.	3.46	1.30	0.98	0.87	0.61	0.49	0.65	1.43	0.59	1.11	0.64	1.77
17.	2.47	1.25	1.05	0.82	0.60	0.53	0.62	0.82	0.56	1.00	0.66	2.19
18.	2.06	1.22	3.66	0.80	0.58	0.84	0.62	0.66	0.60	0.95	0.65	1.51
19.	1.96	1.22	2.03	0.78	0.56	1.28	0.57	0.67	2.20	0.89	0.66	1.14
20.	1.82	1.17	1.26	0.76	0.56	0.87	1.95	0.60	3.23	0.93	0.66	0.99
21.	1.61	1.08	1.16	0.72	0.57	0.62	5.40	0.56	1.30	0.84	0.67	1.03
22.	1.46	1.02	1.08	0.73	0.56	0.63	1.93	0.54	0.96	0.79	0.67	1.12
23.	1.34	0.98	1.04	0.70	0.55	0.76	1.30	0.52	0.82	0.77	0.66	2.01
24.	1.31	0.93	1.01	0.66	0.54	0.67	1.24	0.60	0.76	0.76	0.65	2.74
25.	1.30	0.96	1.00	0.66	0.50	0.59	0.98	3.01	0.71	0.75	0.66	1.87
26.	1.30	0.93	0.98	0.69	0.55	0.59	0.75	0.77	0.69	0.85	0.66	1.47
27.	1.20	0.95	0.97	0.69	1.10	0.52	0.65	0.85	0.67	0.84	0.69	1.34
28.	1.16	0.98	0.96	0.67	1.40	0.49	0.74	1.06	0.65	0.78	0.71	1.27
29.	1.12		0.95	0.65	0.75	0.46	0.82	0.66	0.66	0.74	0.69	1.19
30.	1.08		0.88	0.62	0.61	0.49	0.94	0.58	0.63	0.74	0.68	1.32
31.	1.07		0.89		0.58		0.88	0.58		0.73		1.49
	Extremwerte in m³/s											
am	06.	24.	07.	21.	26.	29.	07.	23.	28.	07.	25.	01.
NQ	0.32	0.59	0.40	0.52	0.25	0.20	0.25	0.23	0.37	0.33	0.31	0.46
HQ	23.8	5.26	6.15	1.67	2.61	2.36	8.57	6.47	5.51	10.0	0.91	4.92
am	13.	12.	18.	04.	28.	18.	21.	25.	19.	13.	28.	07.
	Monatsmittel in m³/s(MQ),l/s.km²(Mq) bzw.Monatssummen in mm (h_A)											
MQ	2.25	1.34	1.09	0.83	0.65	0.63	1.07	0.88	0.89	1.22	0.67	1.49
Mq	27.6	16.5	13.4	10.2	7.96	7.74	13.2	10.8	11.0	15.0	8.26	18.4
h_A	74	40	36	27	21	20	35	29	28	40	21	48

Reihe: 2006-2010	Mittlere Monatsmittel in m³/s (MQ),l/s.km²(Mq) bzw. -summen in mm (h_A)											
MQ	1.04	1.13	2.70	1.57	1.26	1.30	1.10	0.99	0.89	0.73	1.12	1.24
Mq	12.8	13.8	33.2	19.4	15.4	16.0	13.6	12.2	11.0	9.00	13.7	15.3
h_A	34	33	89	50	41	42	36	33	28	24	36	40
Reihe: 1976-2011	Mittlere Monatsmittel mit Extremwerten in m³/s											
NQ	0.13	0.29	0.16	0.16	0.10	.050	.015	.005	.005	.002	.033	.049
NQ_T	0.39	0.46	0.65	0.62	0.48	0.36	0.23	0.31	0.29	0.33	0.36	0.37
MNQ_T	0.81	0.90	1.01	0.96	0.75	0.65	0.60	0.57	0.59	0.60	0.71	0.72
NMQ	0.57	0.79	0.89	0.78	0.60	0.57	0.55	0.40	0.40	0.55	0.41	0.49
MQ	1.46	1.60	1.96	1.50	1.12	1.06	1.08	1.02	0.94	0.92	1.12	1.39
HMQ	2.85	3.18	4.42	3.80	2.26	1.87	3.26	4.47	1.96	1.99	3.41	3.16
MHQ	7.84	7.10	9.15	5.23	4.66	5.72	7.71	7.14	5.31	4.71	5.44	7.21
HQ	30.7	27.0	33.1	17.0	13.2	26.7	65.2	70.8	24.4	23.2	29.3	22.6

Jahreswerte in m³/s (Q),l/s.km²(Mq), mm (h_1)									
	Berichtsjahr			Reihe: 2006 - 2010			Reihe: 1976 - 2011		
NQ	0.20	29.06.		.002	16.10.2008		.002	16.10.2008	
NQ_T	0.46	29.06.					0.23	17.07.1976	
$MJNQ_T$							0.47		
NJMQ							0.91		2003
MQ,Mq,h_A	1.09	13.4	421	1.28	15.8	498	1.26	15.5	490
HJMQ							2.09		2002
MJHQ							20.4		
HQ	23.8	13.01.		28.3	26.03.2006		70.8	12.08.2002	

NNQ seit 1976: .002 16.10.2008 **HHQ seit** 1976: 70.8 12.08.2002

Berichtsjahr(J) Überschreitungsdauer der Abflüsse in Tagen Reihe(R): 2006-2010											
m³/s	Tage(J)	Tage(R)	m³/s	Tage(J)	Tage(R)	m³/s	Tage(J)	Tage(R)	m³/s	Tage(J)	Tage(R)
10000			**500**			**20.0**		0.2	**1.00**	113	154.6
8000			**350**			**16.0**	1	0.2	**0.80**	190	222.4
6000			**250**			**12.0**	1	1.0	**0.60**	313	320.2
4000			**180**			**9.00**	2	1.4	**0.40**	365	364.6
3000			**140**			**7.00**	3	2.2	**0.30**		365.2
2000			**100**			**5.00**	5	6.6	**0.20**		
1600			**80.0**			**3.50**	7	15.0	**0.10**		
1200			**60.0**			**2.50**	15	29.8	**0.06**		
900			**40.0**			**1.80**	34	50.8	**0.03**		
700			**30.0**			**1.40**	51	80.2	**0.00**		

Niederwasser beeinflusst
Im Jul,Aug nach ergänzten Wasserständen ermittelt

Nr. 249 Pramerdorf Pram

Mst.Nr. 204867 Art: Schreibpegel Einzugsgebiet: 340.9 km²

Monat	I	II	III	IV	V	VI	VII	VIII	IX	X	XI	XII
Tag	Tägliche Abflüsse 2011 in m³/s											
1.	2.73	3.12	2.75	2.79	1.90	2.15	1.60	1.97	1.40	1.30	2.00	1.71
2.	2.66	3.06	2.63	2.61	2.09	1.95	1.74	1.70	1.55	1.28	2.01	1.81
3.	2.54	3.15	2.60	2.39	2.15	1.84	1.57	1.49	1.36	1.26	1.95	1.81
4.	2.49	3.10	2.60	3.23	2.15	2.14	1.93	1.65	1.31	1.22	1.96	2.12
5.	2.50	4.63	2.58	4.16	1.90	1.70	1.71	1.85	2.65	1.21	1.94	2.95
6.	2.49	7.51	2.57	2.91	1.86	1.55	1.51	1.47	4.42	1.25	1.88	3.19
7.	2.48	6.32	2.48	2.59	1.80	1.44	1.34	1.47	1.95	1.67	1.92	9.90
8.	2.60	4.79	2.39	2.44	1.76	1.51	1.34	2.26	1.86	10.0	1.81	20.9
9.	2.73	4.25	2.31	2.33	1.68	1.84	1.34	3.44	3.69	11.3	1.80	7.57
10.	2.73	3.99	2.48	2.19	1.74	1.56	2.84	6.05	2.75	5.83	1.80	10.9
11.	2.96	7.39	2.56	2.15	1.64	1.45	9.80	2.60	1.89	8.09	1.83	9.58
12.	5.16	18.8	2.51	2.13	1.64	1.74	2.22	1.88	1.82	4.57	1.73	5.92
13.	86.0	11.2	2.51	2.28	2.02	1.61	1.71	2.11	1.56	44.5	1.75	7.91
14.	95.5	6.83	2.48	2.34	1.76	1.48	4.59	2.27	1.43	11.5	1.71	5.54
15.	24.2	5.66	2.39	2.32	2.87	1.44	2.26	7.69	1.48	5.67	1.70	4.96
16.	13.2	4.68	2.39	2.19	2.20	1.37	1.75	6.42	1.38	4.16	1.77	6.94
17.	8.05	4.35	2.52	2.11	1.88	1.40	1.56	2.92	1.26	3.46	1.69	11.4
18.	6.22	4.02	19.2	2.16	1.73	1.63	1.68	2.12	1.30	3.11	1.66	7.13
19.	5.62	3.85	12.1	2.17	1.67	3.51	1.64	1.88	5.19	2.80	1.73	5.06
20.	5.24	3.68	5.74	2.10	1.61	2.48	4.19	1.70	11.5	2.82	1.75	4.20
21.	4.67	3.43	4.28	2.06	1.61	1.75	23.8	1.53	4.52	2.62	1.71	4.16
22.	4.27	3.22	3.60	2.05	1.54	1.57	6.70	1.41	2.81	2.40	1.68	5.45
23.	4.00	3.05	3.26	1.99	1.42	2.35	5.34	1.32	2.20	2.34	1.63	8.35
24.	3.92	2.76	3.00	1.97	1.55	2.37	3.72	1.32	1.86	2.28	1.54	10.4
25.	3.83	2.99	2.88	2.00	1.49	1.81	3.73	6.78	1.73	2.20	1.61	6.50
26.	3.84	2.81	2.79	1.90	1.44	1.61	2.35	2.33	1.57	2.36	1.66	4.97
27.	3.67	2.86	2.70	1.91	3.30	1.61	1.82	1.94	1.51	2.57	1.59	4.36
28.	3.54	2.79	2.76	1.95	7.04	1.42	2.20	3.53	1.36	2.28	1.62	3.97
29.	3.31		2.57	1.90	3.12	1.36	2.78	2.01	1.38	2.10	1.78	3.76
30.	3.18		2.44	1.89	2.15	1.37	2.96	1.63	1.35	2.08	1.74	4.11
31.	3.21		2.40		1.80		2.34	1.45		2.05		5.64
	Extremwerte in m³/s											
am	06.	24.	29.	28.	10.	17.	08.	24.	05.	04.	11.	01.
NQ	1.83	2.09	1.89	1.35	1.07	0.97	0.94	1.22	1.11	1.00	1.41	1.61
HQ	177	24.1	40.2	5.56	10.5	4.62	43.7	14.4	17.8	79.1	2.83	33.1
am	13.	12.	18.	05.	28.	19.	21.	15.	19.	13.	01.	08.
	Monatsmittel in m³/s(MQ),l/s.km²(Mq) bzw.Monatssummen in mm (h_A)											
MQ	10.3	4.94	3.63	2.31	2.08	1.77	3.42	2.59	2.40	4.92	1.77	6.23
Mq	30.2	14.5	10.6	6.77	6.10	5.18	10.0	7.59	7.04	14.4	5.18	18.3
h_A	81	35	28	18	16	13	27	20	18	39	13	47

Reihe: 2006-2010	Mittlere Monatsmittel in m³/s (MQ),l/s.km²(Mq) bzw. -summen in mm (h_A)											
MQ	4.10	4.82	11.8	4.57	3.86	5.23	3.66	2.84	2.62	1.82	3.87	4.87
Mq	12.0	14.2	34.7	13.4	11.3	15.3	10.7	8.32	7.68	5.35	11.3	14.3
h_A	32	34	93	35	30	40	29	22	20	14	29	37
Reihe: 1976-2011	Mittlere Monatsmittel mit Extremwerten in m³/s											
NQ	0.56	0.53	1.26	1.05	0.58	.005	.035	0.06	0.26	0.18	0.27	0.47
NQ_T	1.21	1.38	1.53	1.55	1.28	1.03	0.72	0.68	0.70	0.86	1.02	0.92
MNQ_T	2.51	2.60	3.00	2.68	1.88	1.58	1.46	1.44	1.49	1.60	2.02	2.43
NMQ	1.81	2.22	2.57	1.92	1.56	1.47	1.20	0.94	1.00	1.35	1.31	1.41
MQ	6.18	6.96	8.06	5.37	3.67	3.52	3.64	3.48	2.95	3.17	4.31	6.37
HMQ	15.7	18.3	23.5	15.7	11.5	10.9	12.3	20.7	7.30	8.01	14.6	16.3
MHQ	47.3	49.4	47.8	26.4	24.6	27.7	30.9	28.4	20.5	24.3	27.1	43.9
HQ	201	195	175	160	110	119	174	248	90.8	141	141	132

Jahreswerte in m³/s (Q),l/s.km²(Mq), mm (h_1)									
	Berichtsjahr			Reihe: 2006 - 2010			Reihe: 1976 - 2011		
NQ	0.94	08.07.		0.63	20.08.2008		.005	22.06.2000	
NQ_T	1.21	05.10.					0.68	28.08.2003	
$MJNQ_T$							1.20		
NJMQ							2.87		2003
MQ,Mq,h_A	3.87	11.4	358	4.64	13.6	429	4.80	14.1	444
HJMQ							7.92		2002
MJHQ							118		
HQ	177	13.01.		175	26.03.2006		248	12.08.2002	

NNQ seit 1976: .005 22.06.2000 **HHQ seit** 1976: 248 12.08.2002

Berichtsjahr(J) Überschreitungsdauer der Abflüsse in Tagen Reihe(R): 2006-2010											
m³/s	Tage(J)	Tage(R)	m³/s	Tage(J)	Tage(R)	m³/s	Tage(J)	Tage(R)	m³/s	Tage(J)	Tage(R)
10000			**500**			**20.0**	6	10.4	**1.00**	365	362.6
8000			**350**			**16.0**	8	15.0	**0.80**		365.2
6000			**250**			**12.0**	10	23.8	**0.60**		
4000			**180**			**9.00**	21	31.8	**0.40**		
3000			**140**			**7.00**	31	45.4	**0.30**		
2000			**100**		0.2	**5.00**	54	71.6	**0.20**		
1600			**80.0**	2	0.6	**3.50**	93	122.0	**0.10**		
1200			**60.0**	2	1.0	**2.50**	158	195.6	**0.06**		
900			**40.0**	3	2.6	**1.80**	262	274.2	**0.03**		
700			**30.0**	3	4.4	**1.40**	343	323.2	**0.00**		

Im Jän durch Eis beeinflusst
Im Jän,Feb,Sep nach ergänzten Wasserständen ermittelt

Nr. 252 Oberkappel
Ranna

Mst.Nr. 204875 Art: Schreibpegel Einzugsgebiet: 132.5 km²

Monat	I	II	III	IV	V	VI	VII	VIII	IX	X	XI	XII
Tag	Tägliche Abflüsse 2011 in m³/s											
1.	1.89	2.65	2.32	2.72	1.71	2.90	1.42	2.09	1.46	1.41	1.64	1.48
2.	1.86	2.58	2.23	2.53	1.69	2.00	1.44	1.86	1.47	1.37	1.64	1.49
3.	1.78	2.52	2.21	2.27	1.80	1.74	1.44	1.69	1.46	1.35	1.61	1.54
4.	1.69	2.54	2.23	2.34	1.75	1.64	1.61	1.62	1.45	1.37	1.60	2.39
5.	1.66	2.82	2.30	2.40	1.66	1.58	1.55	1.59	1.83	1.37	1.61	5.42
6.	1.79	3.30	2.28	2.19	1.65	1.52	1.49	1.58	1.88	1.39	1.61	3.11
7.	1.82	3.26	2.16	2.17	1.65	1.53	1.41	1.59	1.57	1.47	1.76	2.82
8.	1.99	2.90	2.10	2.12	1.63	1.55	1.53	1.76	1.65	4.33	1.55	3.53
9.	2.07	2.68	2.19	2.03	1.60	1.55	1.46	1.73	2.30	3.25	1.53	3.34
10.	2.08	2.58	2.47	1.96	1.60	1.50	2.61	1.64	2.00	2.32	1.57	5.51
11.	2.10	4.13	2.53	1.95	1.59	1.45	5.76	1.56	1.72	2.59	1.53	3.41
12.	2.13	10.1	2.63	1.98	1.63	1.85	2.03	1.51	1.68	6.05	1.48	2.98
13.	13.9	4.27	2.75	2.05	1.68	1.68	1.80	1.63	1.54	13.2	1.47	3.26
14.	35.0	3.48	2.75	2.13	1.62	1.52	2.80	1.62	1.51	3.96	1.49	3.05
15.	18.4	3.20	3.17	2.03	1.81	1.43	1.94	2.22	1.46	2.57	1.49	3.23
16.	10.1	3.04	3.62	1.95	1.75	1.45	1.65	2.18	1.42	2.18	1.48	3.64
17.	6.75	2.96	4.05	1.90	1.66	1.48	1.53	1.75	1.44	1.99	1.48	5.97
18.	5.35	2.89	8.53	1.88	1.62	1.64	1.54	1.57	1.46	1.93	1.47	3.50
19.	5.06	2.88	4.84	1.87	1.57	2.10	1.49	1.53	2.10	1.88	1.48	3.06
20.	4.55	2.74	3.38	1.86	1.55	1.91	4.23	1.50	3.82	1.88	1.51	2.72
21.	4.00	2.73	3.01	1.85	1.56	1.69	8.10	1.45	2.35	1.83	1.52	2.66
22.	3.67	2.47	2.84	1.83	1.51	1.58	2.73	1.40	1.92	1.77	1.48	2.56
23.	3.41	2.40	2.70	1.80	1.58	1.61	2.16	1.37	1.71	1.74	1.46	2.65
24.	3.33	2.26	2.63	1.79	1.51	1.60	1.95	1.72	1.59	1.75	1.46	4.80
25.	3.26	2.34	2.58	1.77	1.47	1.49	1.94	7.13	1.52	1.72	1.45	5.09
26.	3.20	2.28	2.55	1.80	1.48	1.46	1.74	2.09	1.50	1.82	1.46	3.73
27.	3.04	2.33	2.43	1.77	2.42	1.44	1.67	2.15	1.48	1.83	1.48	3.90
28.	2.91	2.34	2.39	1.82	2.96	1.42	1.81	2.53	1.46	1.76	1.60	3.89
29.	2.77		2.30	1.77	1.90	1.38	1.88	1.88	1.44	1.69	1.52	3.60
30.	2.69		2.20	1.76	1.68	1.41	1.82	1.65	1.41	1.67	1.44	3.37
31.	2.51		2.21		1.70		2.17	1.51		1.66		3.17
	Extremwerte in m³/s											
am	05.	24.	09.	29.	24.	09.	02.	24.	07.	03.	24.	01.
NQ	1.36	1.56	1.90	1.35	1.30	1.03	1.21	1.21	1.33	1.27	1.23	1.34
HQ	42.0	17.3	10.4	3.07	4.85	3.74	17.6	22.5	4.98	23.7	2.92	9.20
am	14.	12.	18.	01.	28.	01.	20.	25.	20.	13.	07.	17.
	Monatsmittel in m³/s(MQ),l/s.km²(Mq) bzw.Monatssummen in mm (h_A)											
MQ	5.06	3.10	2.86	2.01	1.71	1.64	2.22	1.91	1.72	2.49	1.53	3.38
Mq	38.2	23.4	21.6	15.2	12.9	12.4	16.7	14.4	13.0	18.8	11.5	25.5
h_A	102	57	58	39	35	32	45	39	34	50	30	66

Reihe: 2006-2010	Mittlere Monatsmittel in m³/s (MQ),l/s.km²(Mq) bzw. -summen in mm (h_A)											
MQ	2.63	2.73	6.00	5.74	3.17	2.87	2.77	2.43	2.13	1.75	2.44	3.00
Mq	19.9	20.6	45.3	43.3	23.9	21.6	20.9	18.4	16.0	13.2	18.4	22.6
h_A	53	50	121	112	64	56	56	49	42	35	48	59
Reihe: 1951-2011	Mittlere Monatsmittel mit Extremwerten in m³/s											
NQ	0.44	0.58	0.63	1.23	0.91	0.78	0.54	0.48	0.38	0.43	0.40	0.42
NQ_T	0.66	0.91	0.99	1.40	1.20	0.98	0.86	0.80	0.74	0.63	0.64	0.61
MNQ_T	1.81	2.05	2.36	2.79	2.01	1.69	1.55	1.45	1.41	1.45	1.64	1.71
NMQ	1.00	1.11	1.62	1.59	1.55	1.40	1.30	1.01	0.98	0.92	0.68	0.91
MQ	3.18	3.38	4.73	4.50	2.96	2.57	2.56	2.26	2.06	2.19	2.51	3.19
HMQ	11.2	11.1	11.7	12.3	8.50	8.70	8.88	8.57	5.67	5.07	6.74	14.6
MHQ	15.7	14.7	20.5	13.7	10.4	11.4	12.4	12.1	8.85	9.37	11.4	18.5
HQ	62.7	52.3	59.0	47.4	44.6	44.6	63.7	146	40.7	35.4	48.0	61.1

Jahreswerte in m³/s (Q),l/s.km²(Mq), mm (h_A)

	Berichtsjahr			Reihe: 2006 - 2010			Reihe: 1951 - 2011		
NQ	1.03	09.06.		0.70	28.10.2008		0.38	23.09.1991	
NQ_T	1.35	03.10.					0.61	08.12.2003	
$MJNQ_T$							1.14		
NJMQ							1.84		1991
MQ,Mq,h_A	2.47	18.6	588	3.21	24.2	764	3.05	23.1	727
HJMQ							5.46		2002
MJHQ							38.5		
HQ	42.0	14.01.		44.5	29.06.2006		146	12.08.2002	

NNQ seit 1951: 0.38 23.09.1991 **HHQ seit** 1951: 146 12.08.2002

Berichtsjahr(J) Überschreitungsdauer der Abflüsse in Tagen Reihe(R): 2006-2010

m³/s	Tage(J)	Tage(R)	m³/s	Tage(J)	Tage(R)	m³/s	Tage(J)	Tage(R)	m³/s	Tage(J)	Tage(R)
10000			**500**			**20.0**	1	1.4	**1.00**	365	362.0
8000			**350**			**16.0**	2	2.8	**0.80**		365.2
6000			**250**			**12.0**	4	9.2	**0.60**		
4000			**180**			**9.00**	6	18.4	**0.40**		
3000			**140**			**7.00**	9	27.2	**0.30**		
2000			**100**			**5.00**	18	44.8	**0.20**		
1600			**80.0**			**3.50**	38	84.0	**0.10**		
1200			**60.0**			**2.50**	103	150.8	**0.06**		
900			**40.0**			**1.80**	198	251.6	**0.03**		
700			**30.0**	1	0.2	**1.40**	358	305.4	**0.00**		

Im Jän,Feb durch Eis beeinflusst
Im Jän,Feb,Mrz,Apr,Nov,Dez nach ergänzten Wasserständen erm.

Nr. 253 Koblmühle
Kleine Mühl

Mst.Nr. 206771 Art: Schreibpegel Einzugsgebiet: 43.7 km²

Monat	I	II	III	IV	V	VI	VII	VIII	IX	X	XI	XII
Tag	Tägliche Abflüsse 2011 in m³/s											
1.	0.50	0.60	0.48	0.42	0.28	0.76	0.26	0.38	0.31	0.29	0.29	0.23
2.	0.49	0.57	0.46	0.39	0.28	0.34	0.30	0.36	0.33	0.30	0.29	0.23
3.	0.48	0.56	0.45	0.38	0.31	0.33	0.29	0.34	0.31	0.27	0.28	0.25
4.	0.47	0.55	0.45	0.38	0.28	0.30	0.32	0.34	0.30	0.26	0.28	0.43
5.	0.47	0.77	0.44	0.37	0.28	0.25	0.29	0.34	0.61	0.26	0.28	2.35
6.	0.48	0.97	0.44	0.35	0.28	0.26	0.26	0.34	0.48	0.26	0.27	0.82
7.	0.47	0.79	0.42	0.34	0.27	0.25	0.25	0.35	0.35	0.33	0.27	1.03
8.	0.50	0.66	0.41	0.34	0.26	0.25	0.27	0.43	0.41	0.90	0.27	1.40
9.	0.56	0.61	0.41	0.34	0.26	0.26	0.27	0.38	0.48	0.60	0.26	1.25
10.	0.60	0.58	0.44	0.33	0.26	0.24	0.87	0.37	0.42	0.52	0.26	2.07
11.	0.67	1.06	0.43	0.33	0.25	0.24	1.59	0.35	0.37	0.57	0.26	1.04
12.	0.70	2.15	0.43	0.36	0.27	0.31	0.33	0.35	0.34	0.74	0.26	0.84
13.	4.44	1.00	0.43	0.36	0.27	0.25	0.31	0.47	0.33	2.74	0.25	0.88
14.	11.1	0.85	0.42	0.36	0.25	0.25	0.62	0.41	0.33	0.72	0.25	0.81
15.	7.40	0.79	0.42	0.34	0.30	0.25	0.34	0.70	0.32	0.50	0.25	0.97
16.	3.27	0.73	0.43	0.33	0.27	0.25	0.29	0.58	0.32	0.44	0.25	1.46
17.	2.08	0.71	0.46	0.33	0.26	0.25	0.28	0.44	0.31	0.39	0.25	2.56
18.	1.67	0.67	0.96	0.32	0.25	0.30	0.27	0.40	0.32	0.38	0.24	1.18
19.	1.53	0.65	0.66	0.33	0.25	0.35	0.26	0.41	0.50	0.35	0.24	0.95
20.	1.35	0.62	0.51	0.32	0.25	0.29	0.29	0.39	0.85	0.35	0.24	0.84
21.	1.19	0.59	0.47	0.31	0.25	0.26	0.52	0.33	0.51	0.33	0.25	0.76
22.	1.07	0.56	0.45	0.30	0.24	0.26	0.44	0.32	0.41	0.31	0.24	0.70
23.	0.99	0.54	0.43	0.30	0.24	0.28	0.34	0.31	0.37	0.31	0.23	0.71
24.	0.94	0.52	0.42	0.29	0.23	0.28	0.34	0.30	0.35	0.30	0.23	1.88
25.	0.88	0.51	0.42	0.29	0.23	0.25	0.34	0.40	0.34	0.30	0.23	1.60
26.	0.80	0.49	0.41	0.28	0.23	0.26	0.33	0.32	0.32	0.33	0.23	1.19
27.	0.75	0.49	0.40	0.29	0.46	0.26	0.31	0.39	0.31	0.35	0.23	1.15
28.	0.72	0.48	0.40	0.29	0.43	0.25	0.36	0.43	0.31	0.30	0.23	1.06
29.	0.69		0.39	0.29	0.31	0.25	0.36	0.34	0.31	0.30	0.22	0.97
30.	0.66		0.38	0.28	0.27	0.25	0.34	0.32	0.31	0.29	0.23	0.91
31.	0.63		0.38		0.27		0.41	0.31		0.30		0.85
	Extremwerte in m³/s											
am	06.	28.	31.	26.	23.	11.	08.	23.	04.	05.	22.	03.
NQ	0.29	0.48	0.38	0.27	0.22	0.23	0.23	0.28	0.28	0.25	0.22	0.23
HQ	11.8	3.46	1.44	0.45	0.72	1.51	3.68	1.47	1.23	4.66	0.29	4.99
am	14.	12.	18.	01.	27.	01.	11.	15.	05.	13.	08.	17.
	Monatsmittel in m³/s(MQ),l/s.km²(Mq) bzw.Monatssummen in mm (h_A)											
MQ	1.57	0.72	0.46	0.33	0.28	0.29	0.39	0.38	0.38	0.47	0.25	1.08
Mq	35.8	16.4	10.4	7.59	6.31	6.56	8.89	8.79	8.79	10.8	5.75	24.6
h_A	96	40	28	20	17	17	24	24	23	29	15	64

Reihe: 2006-2010	Mittlere Monatsmittel in m³/s (MQ),l/s.km²(Mq) bzw. -summen in mm (h_A)											
MQ	0.67	0.63	2.09	1.26	0.62	0.54	0.55	0.44	0.40	0.31	0.57	0.80
Mq	15.3	14.3	47.9	28.7	14.2	12.3	12.5	10.2	9.06	6.98	13.0	18.2
h_A	41	35	128	75	38	32	33	27	23	19	34	47
Reihe: 1989-2011	Mittlere Monatsmittel mit Extremwerten in m³/s											
NQ	0.08	0.09	0.08	0.24	0.19	0.13	0.08	.048	.039	0.05	0.12	0.09
NQ_T	0.14	0.11	0.10	0.25	0.23	0.17	0.12	0.05	.042	0.06	0.14	0.12
MNQ_T	0.39	0.49	0.63	0.53	0.34	0.27	0.24	0.21	0.23	0.23	0.30	0.32
NMQ	0.19	0.19	0.43	0.29	0.28	0.24	0.17	0.09	0.06	0.17	0.15	0.26
MQ	0.92	1.02	1.60	0.91	0.50	0.39	0.40	0.38	0.38	0.40	0.62	0.84
HMQ	1.83	3.09	3.44	3.07	1.12	0.85	1.14	2.07	0.99	1.27	1.84	2.17
MHQ	5.85	5.66	7.54	2.96	1.80	2.31	3.43	2.12	2.55	2.04	3.81	5.40
HQ	18.0	13.1	17.1	11.8	8.67	9.93	17.4	19.4	12.7	11.4	15.0	19.6

Jahreswerte in m³/s (Q),l/s.km²(Mq), mm (h_A)

	Berichtsjahr			Reihe: 2006 - 2010			Reihe: 1989 - 2011		
NQ	0.22	23.05.		0.08	06.03.2006		.039	14.09.2003	
NQ_T	0.22	29.11.					.042	09.09.2003	
$MJNQ_T$							0.16		
NJMQ							0.42		1996
MQ,Mq,h_A	0.55	12.6	397	0.76	17.5	551	0.69	15.9	501
HJMQ							1.35		2002
MJHQ							12.4		
HQ	11.8	14.01.		17.1	31.03.2006		19.6	16.12.1989	

NNQ seit 1988: .039 14.09.2003 **HHQ seit** 1988: 26.8 05.12.1988

Berichtsjahr(J) Überschreitungsdauer der Abflüsse in Tagen Reihe(R): 2006-2010

m³/s	Tage(J)	Tage(R)	m³/s	Tage(J)	Tage(R)	m³/s	Tage(J)	Tage(R)	m³/s	Tage(J)	Tage(R)
10000			**500**			**20.0**			**1.00**	29	62.2
8000			**350**			**16.0**			**0.80**	49	81.2
6000			**250**			**12.0**		0.4	**0.60**	79	113.8
4000			**180**			**9.00**	1	1.4	**0.40**	153	192.4
3000			**140**			**7.00**	2	2.8	**0.30**	258	257.0
2000			**100**			**5.00**	2	5.6	**0.20**	365	342.0
1600			**80.0**			**3.50**	3	8.8	**0.10**		365.2
1200			**60.0**			**2.50**	6	16.2	**0.06**		
900			**40.0**			**1.80**	11	26.4	**0.03**		
700			**30.0**			**1.40**	17	36.6	**0.00**		

Im Jän,Feb durch Eis beeinflusst
Im Jän,Feb,Mrz,Jul,Aug,Okt,Dez nach erg.Wasserständen erm.

Abflüsse

Nr. 254 Obermühl
Kleine Mühl

Mst.Nr. 204883 Art: Schreibpegel Einzugsgebiet: 200.2 km²

Monat	I	II	III	IV	V	VI	VII	VIII	IX	X	XI	XII
Tag	Tägliche Abflüsse 2011 in m³/s											
1.	1.99	3.63	2.72	2.43	1.26	3.86	0.77	1.96	1.06	0.98	1.37	1.01
2.	2.03	3.38	2.65	2.23	1.24	1.51	0.87	1.57	1.08	0.99	1.34	1.03
3.	1.98	3.32	2.57	2.14	1.49	1.33	0.84	1.37	1.03	0.95	1.35	1.07
4.	1.98	3.27	2.53	2.33	1.30	1.16	1.11	1.40	0.98	0.96	1.31	2.15
5.	1.85	4.88	2.53	2.14	1.19	1.03	1.15	1.31	1.72	0.98	1.27	6.22
6.	1.86	5.22	2.45	2.05	1.20	0.97	0.96	1.23	1.75	0.98	1.27	3.39
7.	1.90	4.62	2.33	2.02	1.13	0.95	0.79	1.25	1.12	1.33	1.20	4.19
8.	2.17	3.98	2.26	1.91	1.08	0.93	0.79	1.94	1.44	4.13	1.18	6.29
9.	2.21	3.68	2.29	1.84	1.07	0.94	0.84	1.49	2.14	3.52	1.17	5.25
10.	2.23	3.40	2.50	1.78	1.05	0.89	4.88	1.32	1.56	2.41	1.18	8.26
11.	2.44	6.00	2.43	1.74	1.05	0.87	4.34	1.22	1.25	2.94	1.16	4.95
12.	2.74	10.1	2.41	1.86	1.08	1.35	1.42	1.12	1.18	4.11	1.09	4.21
13.	19.8	5.85	2.41	2.03	1.12	0.96	1.11	1.29	1.11	13.2	1.11	4.71
14.	46.1	5.10	2.38	2.15	1.05	0.89	2.63	1.36	1.04	4.19	1.11	4.12
15.	25.6	4.75	2.40	1.87	1.32	0.86	1.36	3.01	1.08	2.88	1.11	4.15
16.	17.1	4.49	2.42	1.78	1.16	0.83	1.07	2.48	0.98	2.48	1.09	5.52
17.	13.1	4.32	2.70	1.70	1.03	0.82	0.96	1.59	0.99	2.18	1.10	8.96
18.	10.7	4.09	6.49	1.63	0.99	1.10	0.91	1.34	0.98	2.01	1.09	5.36
19.	9.75	4.00	4.58	1.58	0.96	1.62	0.92	1.28	1.94	1.89	1.09	4.64
20.	8.44	3.83	3.37	1.54	0.91	1.15	1.21	1.21	3.65	1.97	1.07	4.28
21.	7.31	3.58	3.01	1.48	1.01	0.97	3.00	1.12	2.09	1.81	1.07	4.05
22.	6.51	3.37	2.77	1.46	0.94	0.91	2.00	1.07	1.61	1.72	1.05	3.81
23.	5.90	3.21	2.66	1.41	0.89	1.10	1.39	1.05	1.40	1.65	1.03	3.96
24.	5.48	3.12	2.56	1.36	0.83	1.05	1.41	0.99	1.28	1.59	1.02	8.58
25.	5.26	3.01	2.52	1.34	0.83	0.86	1.34	1.34	1.18	1.55	1.01	8.06
26.	5.00	2.92	2.47	1.46	0.80	0.87	1.11	1.05	1.13	1.69	1.02	5.91
27.	4.65	2.89	2.39	1.41	2.28	0.83	1.05	1.49	1.08	1.72	1.05	5.75
28.	4.35	2.84	2.34	1.34	2.59	0.78	2.39	1.74	1.08	1.52	1.02	5.51
29.	4.09		2.25	1.32	1.36	0.73	3.20	1.15	1.07	1.47	1.01	5.21
30.	3.76		2.18	1.29	1.09	0.73	2.16	1.11	1.03	1.42	0.99	5.07
31.	3.79		2.13		1.11		2.28	1.05		1.39		4.75
	Extremwerte in m³/s											
am	06.	24.	30.	30.	31.	22.	13.	24.	04.	19.	15.	23.
NQ	0.93	1.16	0.82	1.01	0.34	0.40	0.29	0.54	0.59	0.26	0.34	0.80
HQ	52.7	15.7	10.6	3.92	4.46	9.29	14.4	5.84	4.51	22.3	2.34	14.2
am	14.	12.	18.	04.	31.	01.	10.	15.	05.	13.	08.	17.
	Monatsmittel in m³/s(MQ),l/s.km²(Mq) bzw.Monatssummen in mm (h_A)											
MQ	7.48	4.17	2.70	1.75	1.17	1.09	1.62	1.42	1.37	2.34	1.13	4.85
Mq	37.4	20.9	13.5	8.76	5.87	5.47	8.10	7.07	6.83	11.7	5.65	24.2
h_A	100	50	36	23	16	14	22	19	18	31	15	63

Reihe: 2006-2010	Mittlere Monatsmittel in m³/s (MQ),l/s.km²(Mq) bzw. -summen in mm (h_A)											
MQ	3.17	3.14	8.92	5.97	2.92	2.73	2.93	2.13	1.97	1.38	2.93	3.88
Mq	15.8	15.7	44.5	29.8	14.6	13.6	14.6	10.6	9.86	6.88	14.7	19.4
h_A	42	38	119	77	39	35	39	28	26	18	38	50
Reihe: 1976-2011	Mittlere Monatsmittel mit Extremwerten in m³/s											
NQ	0.20	0.26	0.44	0.22	0.34	0.25	0.27	0.21	0.15	0.20	0.20	0.13
NQ_T	0.57	0.76	0.87	1.29	0.66	0.25	0.08	0.46	0.35	0.51	0.34	0.45
MNQ_T	2.06	2.47	3.00	2.59	1.56	1.20	1.13	1.00	1.03	1.02	1.35	1.74
NMQ	1.02	1.18	2.34	1.60	1.17	1.09	0.81	0.64	0.55	0.57	0.54	0.97
MQ	4.90	4.96	6.72	4.55	2.50	1.96	2.04	1.88	1.79	1.79	2.68	4.06
HMQ	20.3	13.2	13.0	14.5	4.87	4.12	10.0	8.16	5.15	5.46	9.11	10.5
MHQ	22.2	20.6	24.2	11.7	8.35	7.47	12.5	9.61	8.79	8.06	11.3	20.2
HQ	62.4	51.6	87.3	56.5	28.6	24.3	68.6	89.7	26.6	35.7	44.6	77.1

Jahreswerte in m³/s (Q),l/s.km²(Mq), mm (h_A)									
	Berichtsjahr			Reihe: 2006 - 2010			Reihe: 1976 - 2011		
NQ	0.26	19.10.		0.22	21.04.2008		0.08	12.07.1976	
NQ_T	0.73	30.06.					0.08	11.07.1976	
$MJNQ_T$							0.79		
NJMQ							1.90		2003
MQ,Mq,h_A	2.59	13.0	408	3.62	18.1	570	3.31	16.6	522
HJMQ							5.79		2002
MJHQ							43.9		
HQ	52.7	14.01.		87.3	31.03.2006		89.7	12.08.2002	

NNQ seit 1976: 0.08 12.07.1976 **HHQ seit** 1976: 89.7 12.08.2002

Berichtsjahr(J)	Überschreitungsdauer der Abflüsse in Tagen					Reihe(R): 2006-2010					
m³/s	Tage(J)	Tage(R)	m³/s	Tage(J)	Tage(R)	m³/s	Tage(J)	Tage(R)	m³/s	Tage(J)	Tage(R)
10000			500			20.0	2	3.2	1.00	316	321.4
8000			350			16.0	4	6.4	0.80	359	347.0
6000			250			12.0	6	15.6	0.60	365	365.0
4000			180			9.00	9	27.2	0.40		365.2
3000			140			7.00	15	39.2	0.30		
2000			100			5.00	35	66.4	0.20		
1600			80.0			3.50	73	105.6	0.10		
1200			60.0		0.2	2.50	106	156.6	0.06		
900			40.0	1	0.6	1.80	165	217.4	0.03		
700			30.0	1	1.2	1.40	203	271.6	0.00		

Extremwerte beeinflusst
Im Jän durch Eis beeinflusst
Im Jän,Apr,Mai nach ergänzten Wasserständen ermittelt

Nr. 255 Vorderanger
Große Mühl

Mst.Nr. 204891 Art: Schreibpegel Einzugsgebiet: 125.3 km²

Monat	I	II	III	IV	V	VI	VII	VIII	IX	X	XI	XII
Tag	Tägliche Abflüsse 2011 in m³/s											
1.	1.96	2.30	2.05	3.71	1.65	3.03	1.22	2.53	1.28	1.12	1.57	1.25
2.	1.93	2.26	1.98	3.03	1.61	1.70	1.37	2.03	1.29	1.12	1.56	1.24
3.	1.86	2.26	1.97	2.59	1.77	1.49	1.36	1.79	1.24	1.11	1.56	1.30
4.	1.73	2.26	2.00	2.91	1.66	1.42	1.71	1.71	1.20	1.09	1.54	1.95
5.	1.74	2.42	2.07	2.89	1.59	1.32	1.45	1.66	1.63	1.09	1.51	6.48
6.	1.78	3.03	2.02	2.48	1.54	1.29	1.38	1.59	1.51	1.10	1.47	2.38
7.	1.82	2.68	1.92	2.35	1.50	1.33	1.37	1.61	1.30	1.27	1.43	2.11
8.	1.88	2.38	1.91	2.25	1.53	1.32	1.25	1.87	1.42	3.17	1.45	2.44
9.	2.04	2.25	1.98	2.16	1.49	1.34	1.22	1.78	1.87	2.45	1.45	2.72
10.	2.07	2.17	2.26	2.07	1.42	1.29	3.52	1.80	1.57	1.96	1.48	4.93
11.	2.02	4.50	2.27	2.04	1.44	1.28	8.56	1.59	1.34	2.30	1.44	2.43
12.	2.00	10.7	2.49	2.15	1.48	1.45	1.81	1.49	1.25	5.75	1.44	2.13
13.	7.83	3.92	2.46	2.27	1.54	1.30	1.49	2.62	1.21	12.5	1.42	2.28
14.	24.8	3.20	2.64	2.31	1.45	1.28	2.82	2.00	1.29	3.36	1.39	2.21
15.	16.7	2.97	3.30	2.19	1.71	1.24	1.71	2.45	1.26	2.53	1.38	2.54
16.	10.3	2.77	4.03	2.09	1.54	1.21	1.41	2.29	1.23	2.25	1.35	3.12
17.	6.65	2.73	4.82	2.01	1.52	1.27	1.29	1.73	1.21	2.09	1.34	5.68
18.	5.30	2.60	8.76	1.94	1.44	1.41	1.27	1.59	1.20	2.00	1.34	2.78
19.	5.31	2.53	4.94	1.92	1.36	2.07	1.22	1.57	1.79	1.94	1.35	2.39
20.	4.60	2.50	3.58	1.84	1.36	1.86	1.76	1.57	2.62	1.94	1.34	2.23
21.	4.00	2.39	3.18	1.81	1.33	1.50	6.60	1.45	1.70	1.85	1.34	2.15
22.	3.67	2.33	2.96	1.76	1.31	1.35	3.85	1.40	1.46	1.81	1.30	2.07
23.	3.42	2.21	2.86	1.72	1.31	1.46	2.29	1.37	1.34	1.79	1.30	2.11
24.	3.29	2.15	2.89	1.74	1.30	1.54	2.02	1.33	1.26	1.74	1.29	3.97
25.	3.16	2.12	2.98	1.77	1.25	1.35	1.93	1.71	1.22	1.72	1.28	3.73
26.	3.07	2.13	3.02	1.74	1.24	1.29	1.69	1.36	1.25	1.80	1.28	2.82
27.	2.88	2.07	2.79	1.73	2.11	1.24	1.67	1.54	1.23	1.79	1.29	3.15
28.	2.74	2.08	2.65	1.70	2.56	1.21	2.32	1.74	1.21	1.70	1.29	3.24
29.	2.67		2.52	1.65	1.64	1.19	2.27	1.40	1.18	1.63	1.26	2.85
30.	2.44		2.50	1.62	1.45	1.21	2.04	1.34	1.15	1.61	1.26	2.78
31.	2.38		2.47		1.37		3.46	1.31		1.59		2.54
	Extremwerte in m³/s											
am	05.	24.	08.	29.	26.	28.	13.	26.	17.	06.	30.	01.
NQ	1.61	1.46	1.46	1.49	1.19	1.07	1.09	1.24	1.05	0.92	1.22	1.22
HQ	28.2	15.6	10.3	4.69	3.87	4.47	14.9	4.17	3.13	19.3	1.64	10.1
am	14.	12.	18.	01.	28.	01.	11.	13.	20.	13.	02.	05.
	Monatsmittel in m³/s(MQ),l/s.km²(Mq) bzw.Monatssummen in mm (h_A)											
MQ	4.45	2.86	2.91	2.15	1.53	1.44	2.24	1.72	1.39	2.30	1.39	2.77
Mq	35.5	22.8	23.2	17.1	12.2	11.5	17.9	13.7	11.1	18.3	11.1	22.1
h_A	95	55	62	44	33	30	48	37	29	49	29	57

Reihe: 2006-2010	Mittlere Monatsmittel in m³/s (MQ),l/s.km²(Mq) bzw. -summen in mm (h_A)											
MQ	2.56	2.49	6.00	6.60	3.32	2.68	2.80	2.40	1.91	1.56	2.27	2.85
Mq	20.4	19.9	47.9	52.7	26.5	21.4	22.3	19.2	15.2	12.4	18.1	22.7
h_A	55	48	128	137	71	55	60	51	39	33	47	59
Reihe: 1966-2011	Mittlere Monatsmittel mit Extremwerten in m³/s											
NQ	0.59	0.63	0.78	1.19	0.94	0.83	0.56	0.44	0.43	0.44	0.53	0.61
NQ_T	0.83	0.83	0.83	1.32	1.12	0.95	0.74	0.49	0.46	0.49	0.66	0.62
MNQ_T	1.69	1.86	2.24	3.09	1.86	1.43	1.35	1.24	1.18	1.23	1.41	1.55
NMQ	0.97	0.96	1.27	1.60	1.36	1.21	0.96	0.66	0.55	0.85	0.72	0.96
MQ	3.19	3.15	4.99	5.36	3.03	2.29	2.32	2.00	1.88	1.96	2.37	3.13
HMQ	10.4	8.80	13.0	14.0	10.7	5.03	7.82	6.76	4.68	5.40	8.13	12.2
MHQ	14.6	13.2	20.1	13.8	9.01	10.0	10.8	8.99	8.24	8.39	10.4	16.7
HQ	43.5	46.0	50.7	38.1	49.4	23.7	35.4	65.9	43.1	38.7	35.4	48.7

Jahreswerte in m³/s (Q),l/s.km²(Mq), mm (h_A)									
	Berichtsjahr			Reihe: 2006 - 2010			Reihe: 1966 - 2011		
NQ	0.92	06.10.		0.62	24.09.2008		0.43	23.09.2003	
NQ_T	1.09	05.10.					0.46	21.09.2003	
$MJNQ_T$							0.97		
NJMQ							1.61		1972
MQ,Mq,h_A	2.26	18.1	570	3.18	25.4	801	2.97	23.7	748
HJMQ							4.78		1974
MJHQ							32.9		
HQ	28.2	14.01.		50.7	01.03.2008		65.9	12.08.2002	

NNQ seit 1966: 0.43 21.09.2003 **HHQ seit** 1966: 65.9 12.08.2002

Berichtsjahr(J)	Überschreitungsdauer der Abflüsse in Tagen					Reihe(R): 2006-2010					
m³/s	Tage(J)	Tage(R)	m³/s	Tage(J)	Tage(R)	m³/s	Tage(J)	Tage(R)	m³/s	Tage(J)	Tage(R)
10000			500			20.0	1	2.2	1.00	365	334.0
8000			350			16.0	2	5.4	0.80		365.2
6000			250			12.0	3	12.6	0.60		
4000			180			9.00	5	22.4	0.40		
3000			140			7.00	8	31.0	0.30		
2000			100			5.00	15	49.2	0.20		
1600			80.0			3.50	30	84.0	0.10		
1200			60.0			2.50	82	136.8	0.06		
900			40.0			1.80	180	207.4	0.03		
700			30.0		0.4	1.40	274	279.8	0.00		

Im Jän,Feb durch Eis beeinflusst
Im Jän,Feb,Mai,Jun,Jul,Sep,Okt nach erg.Wasserständen erm.

Nr. 257 Furtmühle Große Mühl

Mst.Nr. 204917 Art: Schreibpegel Einzugsgebiet: 256.4 km²

Monat	I	II	III	IV	V	VI	VII	VIII	IX	X	XI	XII
Tag	Tägliche Abflüsse 2011 in m³/s											
1.	3.51	4.73	3.66	6.98	2.83	5.76	1.52	6.26	2.41	1.89	2.86	1.79
2.	3.50	4.57	3.47	6.54	2.77	3.07	1.83	5.01	2.40	1.84	2.77	1.78
3.	3.48	4.42	3.38	5.36	3.13	2.44	1.79	4.28	2.28	1.83	2.77	1.91
4.	3.47	4.26	3.35	5.45	2.93	2.15	2.51	3.95	2.20	1.79	2.70	3.13
5.	3.46	5.00	3.41	5.84	2.71	1.91	2.14	3.80	3.61	1.79	2.62	10.7
6.	3.45	6.06	3.43	4.78	2.51	1.79	1.89	3.57	3.73	1.78	2.54	5.15
7.	3.58	5.81	3.18	4.54	2.46	1.72	1.81	3.55	2.64	2.33	2.44	3.75
8.	3.73	4.87	3.02	4.27	2.29	1.72	1.62	4.29	2.91	5.63	2.43	4.78
9.	4.22	4.47	3.09	3.94	2.27	1.91	1.52	3.93	3.89	5.75	2.37	4.20
10.	4.64	4.19	3.55	3.70	2.18	1.65	7.12	3.95	3.57	4.03	2.33	9.44
11.	4.29	7.11	3.68	3.57	2.11	1.63	15.3	3.48	2.72	5.15	2.27	5.05
12.	4.18	18.3	3.75	3.72	2.23	2.18	4.45	3.09	2.38	8.15	2.26	4.13
13.	12.4	8.80	4.16	3.87	2.41	1.81	3.12	4.85	2.22	24.1	2.21	4.36
14.	42.9	6.93	4.06	4.09	2.12	1.61	6.45	4.97	2.27	8.42	2.19	4.19
15.	35.8	6.34	4.95	3.91	2.88	1.58	4.03	5.20	2.38	5.94	2.19	5.12
16.	22.2	5.84	6.58	3.75	2.41	1.47	2.97	5.93	2.13	5.08	2.13	5.99
17.	15.0	5.58	7.58	3.54	2.23	1.51	2.55	4.07	2.06	4.53	2.08	12.3
18.	12.3	5.40	14.1	3.37	2.10	1.89	2.52	3.51	2.11	4.28	2.07	6.63
19.	11.8	5.30	10.0	3.29	2.00	3.34	2.41	3.36	3.65	4.05	2.10	5.48
20.	10.5	5.02	7.00	3.16	1.90	3.18	2.90	3.37	6.66	4.12	2.09	4.89
21.	9.20	4.70	6.06	3.05	1.91	2.20	12.0	3.06	4.28	3.93	2.16	4.63
22.	8.25	4.34	5.57	2.97	1.80	1.91	9.09	2.87	3.23	3.72	2.05	4.35
23.	7.57	4.21	5.32	2.89	1.73	1.95	5.69	2.73	2.81	3.47	1.97	4.35
24.	7.27	3.60	5.30	2.99	1.68	2.19	5.46	2.61	2.54	3.32	1.93	7.63
25.	6.84	3.90	5.54	3.11	1.58	1.83	5.24	3.33	2.33	3.25	1.90	8.49
26.	6.59	3.76	5.68	3.00	1.56	1.65	4.22	2.72	2.24	3.43	1.87	6.25
27.	6.09	3.77	5.26	2.95	4.22	1.67	3.82	2.87	2.14	3.53	1.91	6.64
28.	5.70	3.70	4.99	2.92	5.59	1.45	5.31	4.01	2.13	3.24	1.90	6.96
29.	5.44		4.84	2.83	2.98	1.35	6.28	2.89	2.06	3.06	1.82	6.30
30.	4.88		4.76	2.77	2.22	1.39	4.94	2.63	1.95	2.99	1.79	6.09
31.	4.98		4.73		2.06		7.46	2.51		2.93		5.62
	Extremwerte in m³/s											
am	12.	24.	08.	24.	24.	07.	09.	12.	17.	06.	30.	02.
NQ	3.16	2.20	0.86	1.65	0.63	0.45	0.92	1.89	0.98	1.10	1.04	0.87
HQ	47.9	23.0	16.8	9.00	7.38	7.85	21.0	9.57	8.01	33.1	3.28	16.3
am	14.	12.	18.	01.	28.	01.	11.	13.	20.	13.	10.	05.
	Monatsmittel in m³/s(MQ),l/s.km²(Mq) bzw.Monatssummen in mm (h_A)											
MQ	9.07	5.54	5.08	3.90	2.45	2.06	4.51	3.76	2.80	4.49	2.22	5.55
Mq	35.4	21.6	19.8	15.2	9.54	8.05	17.6	14.7	10.9	17.5	8.67	21.6
h_A	95	52	53	39	26	21	47	39	28	47	22	56

Reihe: 2006-2010	Mittlere Monatsmittel in m³/s (MQ),l/s.km²(Mq) bzw. -summen in mm (h_A)											
MQ	4.90	4.68	11.9	12.8	6.94	5.44	5.59	4.54	3.66	2.75	4.16	5.41
Mq	19.1	18.3	46.5	49.9	27.1	21.2	21.8	17.7	14.3	10.7	16.2	21.1
h_A	51	44	125	129	72	55	58	47	37	29	42	55
Reihe: 1951-2011	Mittlere Monatsmittel mit Extremwerten in m³/s											
NQ	0.56	0.50	0.75	1.59	0.63	0.45	0.33	0.20	0.12	0.23	.000	0.18
NQ_T	0.75	0.84	0.75	2.22	1.56	1.34	1.02	0.88	0.68	0.61	0.65	0.75
MNQ_T	3.16	3.64	4.38	5.99	3.67	2.67	2.42	2.16	1.98	2.04	2.43	2.81
NMQ	1.60	1.10	2.10	2.86	2.23	2.06	1.70	1.21	1.01	1.04	0.99	1.14
MQ	5.77	5.96	9.09	9.61	6.04	4.59	4.43	3.76	3.28	3.41	4.11	5.57
HMQ	19.7	18.5	21.6	24.7	18.7	13.3	15.4	14.6	9.17	9.77	13.0	22.5
MHQ	21.8	20.5	31.2	21.2	14.2	16.5	15.9	13.1	11.3	11.8	14.7	22.8
HQ	66.5	61.9	84.9	47.5	54.4	56.0	52.2	94.9	58.3	56.4	54.2	76.1

Jahreswerte in m³/s (Q),l/s.km²(Mq), mm (h_A)									
	Berichtsjahr			Reihe: 2006 - 2010			Reihe: 1951 - 2011		
NQ	0.45	07.06.		0.42	29.12.2009		.000	14.11.1983	
NQ_T	1.35	29.06.					0.61	10.10.1951	
$MJNQ_T$							1.48		
NJMQ							3.11		1972
MQ,Mq,h_A	4.29	16.7	528	6.20	24.2	763	5.46	21.3	672
HJMQ							9.39		2002
MJHQ							47.6		
HQ	47.9	14.01.		54.4	27.05.2006		94.9	12.08.2002	
NNQ seit 1951:	.000	14.11.1983		HHQ seit 1951:	94.9	12.08.2002			

Berichtsjahr(J)	Überschreitungsdauer der Abflüsse in Tagen											Reihe(R): 2006-2010
m³/s	Tage(J)	Tage(R)	m³/s	Tage(J)	Tage(R)	m³/s	Tage(J)	Tage(R)	m³/s	Tage(J)	Tage(R)	
10000			500			20.0	4	13.8	1.00	365	365.2	
8000			350			16.0	5	23.6	0.80			
6000			250			12.0	12	39.6	0.60			
4000			180			9.00	19	65.2	0.40			
3000			140			7.00	32	97.8	0.30			
2000			100			5.00	90	145.6	0.20			
1600			80.0			3.50	181	210.4	0.10			
1200			60.0			2.50	258	274.6	0.06			
900			40.0	1	0.8	1.80	337	327.0	0.03			
700			30.0	2	4.0	1.40	363	362.0	0.00			

Extremwerte beeinflusst
Im Jän,Feb durch Eis beeinflusst
Im Jän,Feb nach ergänzten Wasserständen ermittelt

Nr. 258 Hartmannsdorf Steinerne Mühl

Mst.Nr. 204925 Art: Schreibpegel Einzugsgebiet: 137.9 km²

Monat	I	II	III	IV	V	VI	VII	VIII	IX	X	XI	XII
Tag	Tägliche Abflüsse 2011 in m³/s											
1.	1.37	1.87	1.59	1.81	0.97	1.56	0.61	1.95	0.97	1.29	1.56	1.06
2.	1.35	1.83	1.51	1.81	0.94	1.07	0.76	1.56	0.97	1.23	1.55	1.03
3.	1.34	1.79	1.49	1.61	0.99	0.97	0.70	1.31	0.91	1.25	1.50	1.07
4.	1.32	1.77	1.47	1.60	1.02	0.96	0.71	1.29	0.88	1.24	1.47	1.36
5.	1.30	2.04	1.46	1.71	0.92	0.81	0.76	1.22	2.63	1.27	1.47	3.08
6.	1.29	2.62	1.47	1.54	0.89	0.74	0.75	1.12	3.51	1.21	1.42	2.17
7.	1.31	2.56	1.38	1.50	0.84	0.71	0.86	1.09	1.70	1.50	1.38	1.90
8.	1.32	2.16	1.35	1.40	0.82	0.69	0.66	1.37	1.65	2.75	1.36	2.06
9.	1.38	1.94	1.36	1.34	0.80	0.72	0.67	1.50	1.78	2.72	1.32	1.87
10.	1.48	1.82	1.45	1.29	0.78	0.69	6.55	1.28	1.64	2.26	1.33	3.70
11.	1.48	2.27	1.49	1.25	0.77	0.64	4.91	1.17	1.43	2.49	1.32	2.48
12.	1.43	5.17	1.52	1.33	0.77	0.84	1.88	1.06	1.30	2.68	1.27	2.10
13.	3.22	3.12	1.62	1.40	0.78	0.72	1.22	1.04	1.23	7.62	1.26	2.09
14.	9.03	2.62	1.62	1.53	0.75	0.68	1.57	1.30	1.25	3.53	1.23	2.00
15.	7.67	2.42	1.71	1.46	1.17	0.69	1.27	1.65	1.27	2.78	1.24	2.43
16.	5.36	2.27	1.93	1.37	0.94	0.62	1.04	2.10	1.16	2.49	1.20	2.72
17.	4.21	2.20	2.34	1.28	0.83	0.65	0.92	1.36	1.16	2.32	1.20	5.00
18.	3.66	2.12	4.90	1.22	0.77	0.72	0.93	1.17	1.15	2.22	1.20	3.09
19.	3.49	2.09	3.84	1.17	0.75	1.06	0.84	1.10	1.93	2.13	1.16	2.63
20.	3.25	2.01	2.69	1.13	0.73	0.81	0.91	1.06	5.04	2.14	1.20	2.43
21.	2.95	1.91	2.31	1.11	0.69	0.73	2.36	0.98	2.93	1.98	1.16	2.33
22.	2.74	1.80	2.18	1.08	0.71	0.67	2.46	0.93	2.10	1.87	1.15	2.22
23.	2.56	1.81	2.05	1.03	0.68	0.83	1.70	0.90	1.80	1.82	1.09	2.22
24.	2.50	1.76	2.01	1.01	0.64	0.79	1.51	0.86	1.64	1.78	1.10	3.47
25.	2.41	1.70	1.95	1.00	0.64	0.69	1.76	1.64	1.53	1.72	1.09	3.70
26.	2.34	1.66	1.90	1.00	0.62	0.64	1.37	1.05	1.47	1.75	1.08	3.00
27.	2.21	1.63	1.85	1.02	1.22	0.65	1.20	1.15	1.41	2.01	1.08	3.14
28.	2.10	1.63	1.79	1.01	2.50	0.58	1.23	1.82	1.37	1.77	1.08	3.30
29.	2.01		1.73	0.97	1.34	0.56	1.61	1.19	1.38	1.69	1.06	3.10
30.	1.92		1.65	0.92	0.96	0.58	1.58	1.03	1.29	1.64	1.02	3.02
31.	1.92		1.58		0.81		2.60	1.00		1.59		2.83
	Extremwerte in m³/s											
am	08.	22.	08.	30.	23.	28.	01.	23.	05.	04.	30.	02.
NQ	1.28	1.42	0.46	0.84	0.53	0.28	0.55	0.77	0.75	1.12	0.96	0.96
HQ	10.0	6.94	6.26	2.17	3.58	2.19	12.4	3.28	7.58	10.5	1.74	6.83
am	14.	12.	18.	01.	28.	01.	10.	16.	05.	13.	02.	17.
	Monatsmittel in m³/s(MQ),l/s.km²(Mq) bzw.Monatssummen in mm (h_A)											
MQ	2.64	2.16	1.91	1.30	0.90	0.77	1.54	1.27	1.68	2.15	1.25	2.53
Mq	19.2	15.7	13.8	9.40	6.56	5.58	11.2	9.18	12.2	15.6	9.07	18.4
h_A	51	38	37	24	18	14	30	25	32	42	24	48

Reihe: 2006-2010	Mittlere Monatsmittel in m³/s (MQ),l/s.km²(Mq) bzw. -summen in mm (h_A)											
MQ	1.54	1.65	4.10	4.80	2.09	1.95	1.89	1.80	1.46	1.11	1.45	1.87
Mq	11.2	12.0	29.7	34.8	15.1	14.2	13.7	13.1	10.6	8.05	10.5	13.6
h_A	30	29	80	90	41	37	37	35	27	22	27	35
Reihe: 1956-2011	Mittlere Monatsmittel mit Extremwerten in m³/s											
NQ	0.30	0.35	0.46	0.76	0.53	0.21	0.33	0.15	0.10	0.20	0.12	0.32
NQ_T	0.60	0.54	0.56	0.78	0.62	0.54	0.41	0.37	0.32	0.33	0.33	0.45
MNQ_T	1.23	1.39	1.68	2.03	1.30	1.05	0.96	0.89	0.84	0.84	0.99	1.09
NMQ	0.60	0.70	0.94	1.15	0.88	0.77	0.60	0.48	0.38	0.40	0.49	0.62
MQ	2.08	2.30	3.47	3.50	2.11	1.97	1.76	1.78	1.35	1.30	1.49	2.04
HMQ	7.08	6.99	8.22	10.9	5.62	6.96	5.56	11.4	3.23	3.62	4.41	7.75
MHQ	7.46	7.54	12.2	8.34	5.45	8.41	7.12	9.00	4.80	3.76	4.24	7.52
HQ	29.7	27.0	56.3	45.1	30.0	35.0	53.3	174	24.4	12.2	13.5	33.0

Jahreswerte in m³/s (Q),l/s.km²(Mq), mm (h_A)									
	Berichtsjahr			Reihe: 2006 - 2010			Reihe: 1956 - 2011		
NQ	0.28	28.06.		0.49	20.06.2007		0.10	10.09.1983	
NQ_T	0.56	29.06.					0.32	28.09.2003	
$MJNQ_T$							0.66		
NJMQ							1.12		1969
MQ,Mq,h_A	1.68	12.2	384	2.17	15.8	497	2.09	15.2	479
HJMQ							4.09		2002
MJHQ							23.6		
HQ	12.4	10.07.		56.3	31.03.2006		174	12.08.2002	
NNQ seit 1956:	0.10	10.09.1983		HHQ seit 1956:	174	12.08.2002			

Berichtsjahr(J)	Überschreitungsdauer der Abflüsse in Tagen											Reihe(R): 2006-2010
m³/s	Tage(J)	Tage(R)	m³/s	Tage(J)	Tage(R)	m³/s	Tage(J)	Tage(R)	m³/s	Tage(J)	Tage(R)	
10000			500			20.0		1.2	1.00	289	275.2	
8000			350			16.0		1.6	0.80	322	339.2	
6000			250			12.0		2.2	0.60	362	365.2	
4000			180			9.00	1	6.6	0.40	365		
3000			140			7.00	3	12.0	0.30			
2000			100			5.00	8	26.4	0.20			
1600			80.0			3.50	17	46.6	0.10			
1200			60.0			2.50	48	87.0	0.06			
900			40.0			1.80	115	136.6	0.03			
700			30.0		0.4	1.40	184	186.8	0.00			

Im Jän,Feb durch Eis beeinflusst
Im Jän,Feb nach ergänzten Wasserständen ermittelt

Abflüsse

Nr. 259 Teufelmühle Große Mühl

Mst.Nr. 204933 Art: Schreibpegel Einzugsgebiet: 453.5 km²

Monat	I	II	III	IV	V	VI	VII	VIII	IX	X	XI	XII
Tag	Tägliche Abflüsse 2011 in m³/s											
1.	5.33	7.76	6.54	9.47	4.25	7.61	2.75	8.82	4.19	4.07	5.25	3.73
2.	5.32	7.49	6.20	9.50	4.13	4.77	3.24	7.22	4.18	3.96	5.17	3.69
3.	5.31	7.28	6.09	8.02	4.51	4.02	3.09	6.23	4.00	3.91	5.11	3.82
4.	5.30	7.28	6.01	7.95	4.41	3.79	3.73	5.91	3.90	3.79	5.01	5.16
5.	5.29	8.38	6.06	8.64	4.07	3.38	3.56	5.68	7.16	3.81	4.97	14.7
6.	5.26	10.0	6.12	7.38	3.88	3.18	3.28	5.37	8.64	3.78	4.84	9.29
7.	5.32	9.99	5.74	7.03	3.78	3.08	3.35	5.28	5.23	4.59	4.71	7.15
8.	5.62	8.43	5.48	6.69	3.59	3.01	2.98	6.34	5.41	8.68	4.64	8.52
9.	6.09	7.72	5.60	6.29	3.55	3.22	2.84	6.14	6.35	9.32	4.69	7.38
10.	6.64	7.36	6.11	5.96	3.42	2.97	14.4	5.91	6.07	7.04	4.80	15.0
11.	6.44	10.1	6.38	5.81	3.37	2.85	20.0	5.33	5.02	8.30	4.55	9.28
12.	6.11	24.7	6.41	6.05	3.48	3.64	7.07	4.88	4.51	10.2	4.49	7.86
13.	15.3	13.8	7.01	6.22	3.70	3.19	4.89	6.15	4.28	32.2	4.41	8.04
14.	50.3	11.1	6.85	6.65	3.38	2.94	8.64	6.98	4.30	13.0	4.36	7.75
15.	42.8	10.2	7.75	6.32	4.50	2.91	6.00	7.55	4.47	9.34	4.36	9.11
16.	29.4	9.58	9.63	6.02	3.90	2.72	4.71	8.94	4.11	8.20	4.25	10.1
17.	21.3	9.22	10.9	5.70	3.57	2.78	4.12	6.20	4.04	7.51	4.19	19.6
18.	17.8	8.95	20.0	5.41	3.41	3.18	4.12	5.43	4.06	7.43	4.17	11.7
19.	16.9	8.78	15.7	5.25	3.29	4.92	3.94	5.16	6.31	7.54	4.15	9.93
20.	15.5	8.43	11.1	5.06	3.25	4.55	4.19	5.12	12.9	7.27	4.15	9.05
21.	13.8	7.97	9.58	4.88	3.17	3.53	13.7	4.75	8.29	6.75	4.18	8.66
22.	12.6	7.32	8.93	4.75	3.14	3.19	12.0	4.49	6.29	6.44	4.07	8.25
23.	11.6	7.55	8.56	4.61	3.09	3.38	7.90	4.38	5.51	6.11	3.93	8.21
24.	11.2	7.25	8.45	4.61	2.92	3.60	7.41	4.26	5.08	5.91	3.89	12.6
25.	10.7	7.19	8.61	4.72	2.77	3.16	7.65	5.73	4.79	5.82	3.87	14.4
26.	10.3	6.79	8.70	4.57	2.78	2.92	6.22	4.59	4.63	6.00	3.81	11.0
27.	9.69	6.68	8.24	4.53	5.62	2.93	5.64	4.79	4.48	6.43	3.85	11.5
28.	9.23	6.58	7.91	4.44	8.81	2.66	6.96	6.75	4.38	5.88	3.83	12.0
29.	8.53		7.65	4.30	5.05	2.57	8.61	4.92	4.32	5.62	3.75	11.1
30.	8.14		7.53	4.14	3.87	2.57	7.17	4.44	4.13	5.49	3.68	10.8
31.	8.00		7.33		3.48		10.4	4.31		5.36		9.93
	Extremwerte in m³/s											
am	29.	08.	08.	27.	21.	22.	17.	27.	14.	05.	30.	01.
NQ	2.40	1.91	1.64	2.58	0.77	1.20	1.45	3.49	2.07	2.07	3.17	2.03
HQ	58.9	30.8	26.2	12.5	11.2	9.80	29.7	11.8	15.1	41.7	6.32	24.6
am	14.	12.	18.	01.	28.	01.	11.	16.	05.	13.	01.	17.
	Monatsmittel in m³/s(MQ),l/s.km²(Mq) bzw.Monatssummen in mm (h_A)											
MQ	12.6	9.07	8.16	6.03	3.87	3.44	6.60	5.74	5.37	7.41	4.37	9.65
Mq	27.8	20.0	18.0	13.3	8.54	7.59	14.6	12.7	11.8	16.3	9.64	21.3
h_A	74	48	48	34	23	20	39	34	31	44	25	55

Reihe: 2006-2010	Mittlere Monatsmittel in m³/s (MQ),l/s.km²(Mq) bzw. -summen in mm (h_A)											
MQ	7.15	7.12	17.7	19.1	10.1	8.45	8.41	7.24	5.83	4.42	6.29	7.99
Mq	15.8	15.7	39.1	42.2	22.2	18.6	18.5	16.0	12.8	9.75	13.9	17.6
h_A	42	38	105	109	60	48	50	43	33	26	36	46
Reihe: 1951-2011	Mittlere Monatsmittel mit Extremwerten in m³/s											
NQ	0.63	1.03	0.59	0.64	0.51	0.25	0.56	0.35	0.37	0.40	0.45	0.33
NQ_T	1.09	1.16	1.80	3.50	2.43	1.80	1.40	1.34	1.17	1.20	1.09	1.09
MNQ_T	4.97	5.60	6.83	9.38	5.57	4.12	3.90	3.60	3.21	3.32	3.89	4.32
NMQ	2.15	1.43	3.70	4.52	3.37	3.27	2.61	1.94	1.51	1.44	1.69	1.65
MQ	9.03	9.32	14.4	14.9	9.23	7.42	7.20	6.34	5.26	5.44	6.35	8.72
HMQ	32.5	28.4	31.1	38.1	28.6	24.1	24.4	24.6	12.9	15.0	18.4	34.8
MHQ	31.4	30.4	47.2	31.2	21.9	26.0	24.6	21.4	17.8	17.3	20.5	33.2
HQ	104	118	124	104	76.7	77.0	105	155	64.5	65.0	69.0	114

Jahreswerte in m³/s (Q),l/s.km²(Mq), mm (h_A)									
	Berichtsjahr			Reihe: 2006 - 2010			Reihe: 1951 - 2011		
NQ	0.77	21.05.		0.61	28.09.2009		0.25	05.06.1998	
NQ_T	2.57	29.06.					1.09	26.11.1953	
$MJNQ_T$							2.38		
NJMQ							5.05		1972
MQ,Mq,h_A	6.87	15.1	477	9.33	20.6	649	8.63	19.0	600
HJMQ							14.6		2002
MJHQ							70.8		
HQ	58.9	14.01.		116	31.03.2006		155	12.08.2002	
NNQ seit 1951:	0.25	05.06.1998		HHQ seit 1951:	155	12.08.2002			

Berichtsjahr(J) Überschreitungsdauer der Abflüsse in Tagen Reihe(R): 2006-2010											
m³/s	Tage(J)	Tage(R)	m³/s	Tage(J)	Tage(R)	m³/s	Tage(J)	Tage(R)	m³/s	Tage(J)	Tage(R)
10000			500			20.0	8	30.8	1.00		
8000			350			16.0	11	46.4	0.80		
6000			250			12.0	27	78.6	0.60		
4000			180			9.00	62	121.0	0.40		
3000			140			7.00	131	161.0	0.30		
2000			100			5.00	220	234.6	0.20		
1600			80.0		0.2	3.50	323	304.6	0.10		
1200			60.0		1.2	2.50	365	360.2	0.06		
900			40.0	2	5.0	1.80		365.2	0.03		
700			30.0	3	13.0	1.40			0.00		

Extremwerte beeinflusst
Im Jän,Feb durch Eis beeinflusst
Im Jän,Feb nach ergänzten Wasserständen ermittelt

Nr. 260 Wehrstelle KW Aschach Donau

Mst.Nr. 207035 Art: Lattenpegel Einzugsgebiet: 78190.0 km²

Monat	I	II	III	IV	V	VI	VII	VIII	IX	X	XI	XII
Tag	Tägliche Abflüsse 2011 in m³/s											
1.	953	1214	931	931	727	1376	1888	1275	904	878	784	650
2.	978	1174	923	1011	731	1422	1867	1246	926	798	785	646
3.	974	1154	899	986	827	1383	1550	1163	903	777	826	634
4.	989	1099	883	1050	863	1234	1376	1393	844	770	836	635
5.	953	1094	866	1117	786	1155	1346	1510	1003	782	739	671
6.	909	1098	806	1124	805	1147	1276	1486	1358	783	720	728
7.	915	1197	786	1096	740	1213	1171	1469	1362	901	721	875
8.	1026	1193	779	1109	741	1275	1155	1856	1170	1199	750	1080
9.	1386	1154	766	1130	731	1305	1178	2584	1069	1273	764	997
10.	1661	1113	796	1023	787	1214	1257	2121	1077	1456	805	1069
11.	1853	1120	800	1006	855	1190	1411	1859	907	2731	755	1032
12.	1911	1323	794	973	854	1198	1397	1699	868	2190	711	1188
13.	2879	1428	798	1003	894	1141	1249	1616	894	2299	695	1183
14.	4862	1305	833	957	886	1143	1351	1451	877	2038	682	1085
15.	4055	1245	843	936	1102	1159	1539	1447	840	1716	722	1012
16.	3839	1192	823	878	1220	1118	1483	1791	863	1447	743	1015
17.	3469	1169	904	833	1126	1184	1184	1755	839	1277	769	1210
18.	2854	1114	1376	821	1079	1236	1096	1594	804	1217	739	1395
19.	2424	1084	1724	817	996	1911	1286	1465	1416	1156	724	1334
20.	2145	1011	1440	843	939	1851	1435	1385	1726	1182	638	1199
21.	1968	992	1187	840	958	1676	2650	1266	1582	1162	627	1089
22.	1787	998	1106	808	938	1547	2497	1187	1442	1108	677	1011
23.	1629	986	1043	823	956	1582	2187	1230	1345	1037	667	1123
24.	1542	961	994	773	1003	1971	1955	1185	1242	948	719	1353
25.	1534	929	936	748	1015	1647	1977	1209	1120	967	701	1453
26.	1471	894	953	796	1020	1438	1714	1164	1074	1010	676	1291
27.	1446	859	929	799	1130	1400	1568	1151	1042	1014	600	1150
28.	1402	872	972	807	1921	1317	1449	1167	1049	938	608	1073
29.	1321		965	812	1513	1277	1482	982	973	913	641	1044
30.	1196		984	773	1288	1566	1405	978	937	820	649	1046
31.	1184		957		1194		1356	955		809		986
	Extremwerte in m³/s											
am	07.	27.	09.	25.	01.	17.	18.	31.	18.	02.	27.	06.
NQ	822	802	696	670	674	1043	1004	882	702	736	530	538
HQ	5223	1534	1993	1224	2387	2319	2981	3212	1875	3233	905	1574
am	14.	13.	19.	08.	28.	19.	21.	09.	20.	11.	03.	25.
	Monatsmittel in m³/s(MQ),l/s.km²(Mq) bzw.Monatssummen in mm (h_A)											
MQ	1855	1106	961	921	988	1376	1540	1440	1082	1213	716	1041
Mq	23.7	14.1	12.3	11.8	12.6	17.6	19.7	18.4	13.8	15.5	9.16	13.3
h_A	64	34	33	31	34	46	53	49	36	42	24	34

Reihe: 2006-2010	Mittlere Monatsmittel in m³/s (MQ),l/s.km²(Mq) bzw. -summen in mm (h_A)											
MQ	921	947	1564	1641	1696	1962	1664	1574	1349	928	1010	1118
Mq	11.8	12.1	20.0	21.0	21.7	25.1	21.3	20.1	17.3	11.9	12.9	14.3
h_A	32	29	54	54	58	65	57	54	45	32	33	37
Reihe: 1974-2011	Mittlere Monatsmittel mit Extremwerten in m³/s											
NQ	480	522	563	659	659	659	658	574	526	550	460	532
NQ_T	551	562	600	659	659	659	658	649	582	623	577	536
MNQ_T	813	858	974	1210	1319	1374	1278	1063	906	818	808	809
NMQ	660	660	659	659	659	659	658	658	658	658	657	657
MQ	1162	1207	1457	1526	1685	1838	1767	1516	1269	1084	1063	1189
HMQ	2032	1898	2329	2603	3222	2931	3028	2472	1950	2116	2531	2431
MHQ	2073	2101	2520	2170	2435	2896	3031	2856	2196	1774	1681	2130
HQ	5223	3997	5588	4301	5288	5314	5800	6575	4550	3695	4143	4500

Jahreswerte in m³/s (Q),l/s.km²(Mq), mm (h_A)									
	Berichtsjahr			Reihe: 2006 - 2010			Reihe: 1974 - 2011		
NQ	530	27.11.		522	06.02.2006		460	30.11.2005	
NQ_T	600	27.11.					536	16.12.1991	
$MJNQ_T$							667		
NJMQ							658		1976
MQ,Mq,h_A	1189	15.2	480	1386	17.7	559	1398	17.9	564
HJMQ							1794		2002
MJHQ							4312		
HQ	5223	14.01.		5314	03.06.2010		6575	13.08.2002	
NNQ seit 1976:	460	30.11.2005		HHQ seit 1976:	6575	13.08.2002			

Berichtsjahr(J) Überschreitungsdauer der Abflüsse in Tagen Reihe(R): 2006-2010											
m³/s	Tage(J)	Tage(R)	m³/s	Tage(J)	Tage(R)	m³/s	Tage(J)	Tage(R)	m³/s	Tage(J)	Tage(R)
10000			500	365	365.2	20.0			1.00		
8000			350			16.0			0.80		
6000			250			12.0			0.60		
4000	2	1.4	180			9.00			0.40		
3000	4	7.0	140			7.00			0.30		
2000	17	52.4	100			5.00			0.20		
1600	43	99.8	80.0			3.50			0.10		
1200	126	187.8	60.0			2.50			0.06		
900	266	280.8	40.0			1.80			0.03		
700	349	351.4	30.0			1.40			0.00		

Erhebungen der VERBUND - Austrian Hydro Power AG

Abflüsse

Nr. 262 Neumarkt im Hausruckkreis Dürre Aschach

Mst.Nr. 205047 Art: Schreibpegel Einzugsgebiet: 25.8 km²

Monat	I	II	III	IV	V	VI	VII	VIII	IX	X	XI	XII
Tag	Tägliche Abflüsse 2011 in m³/s											
1.	0.17	0.19	0.16	0.17	0.12	0.19	0.08	0.08	0.07	0.06	0.13	0.09
2.	0.17	0.18	0.16	0.14	0.12	0.10	0.09	0.08	0.07	0.06	0.13	0.08
3.	0.17	0.18	0.16	0.14	0.14	0.10	0.09	0.07	0.06	0.07	0.14	0.10
4.	0.16	0.19	0.15	0.27	0.10	0.09	0.10	0.12	.051	0.06	0.12	0.14
5.	0.16	0.35	0.15	0.21	0.09	0.08	0.08	0.08	0.22	0.07	0.12	0.24
6.	0.16	0.34	0.15	0.17	0.09	0.09	0.07	0.08	0.13	0.07	0.12	0.24
7.	0.16	0.28	0.14	0.15	0.08	0.08	0.06	0.08	0.09	0.30	0.13	1.04
8.	0.16	0.24	0.14	0.14	0.07	0.10	0.06	0.18	0.09	0.92	0.12	1.29
9.	0.15	0.22	0.14	0.13	0.07	0.10	0.05	0.17	0.25	0.83	0.12	0.47
10.	0.16	0.21	0.15	0.13	0.07	0.11	0.17	0.21	0.12	0.57	0.13	0.71
11.	0.17	0.51	0.14	0.13	0.07	0.11	0.16	0.12	0.09	0.49	0.12	0.48
12.	0.43	1.36	0.14	0.13	0.10	0.13	0.06	0.09	0.07	0.34	0.12	0.37
13.	10.7	0.69	0.14	0.14	0.08	0.12	0.07	0.10	0.07	3.38	0.10	0.48
14.	4.56	0.42	0.13	0.14	0.09	0.13	0.20	0.09	0.08	0.57	0.10	0.35
15.	1.00	0.33	0.13	0.13	0.15	0.14	0.07	0.43	0.07	0.33	0.10	0.33
16.	0.57	0.29	0.13	0.13	0.09	0.15	0.06	0.20	0.07	0.24	0.10	0.45
17.	0.45	0.26	0.16	0.12	0.08	0.14	0.17	0.12	0.06	0.21	0.10	0.62
18.	0.39	0.23	1.00	0.12	0.08	0.20	0.14	0.10	0.08	0.20	0.10	0.43
19.	0.34	0.22	0.55	0.12	0.08	0.18	0.07	0.10	0.28	0.18	0.10	0.32
20.	0.30	0.22	0.33	0.11	0.07	0.13	0.24	0.08	0.33	0.19	0.10	0.27
21.	0.28	0.20	0.28	0.11	0.08	0.11	0.64	0.06	0.17	0.17	0.09	0.36
22.	0.26	0.19	0.24	0.11	0.08	0.18	0.21	0.06	0.13	0.16	0.09	0.45
23.	0.25	0.18	0.20	0.10	0.08	0.22	0.13	0.06	0.11	0.16	0.09	0.76
24.	0.25	0.18	0.19	0.09	0.08	0.16	0.16	0.09	0.09	0.15	0.09	0.56
25.	0.25	0.18	0.19	0.09	0.07	0.10	0.15	0.14	0.08	0.14	0.09	0.38
26.	0.24	0.18	0.18	0.09	0.11	0.11	0.11	0.06	0.08	0.16	0.11	0.30
27.	0.22	0.17	0.19	0.09	0.44	0.09	0.09	0.23	0.08	0.14	0.10	0.28
28.	0.21	0.16	0.18	0.09	0.41	0.08	0.11	0.15	0.07	0.13	0.09	0.27
29.	0.21		0.16	0.09	0.17	0.07	0.11	0.09	0.07	0.13	0.09	0.24
30.	0.19		0.16	0.09	0.11	0.10	0.11	0.07	0.06	0.13	0.09	0.32
31.	0.19		0.15		0.10		0.08	0.06		0.13		0.40
	Extremwerte in m³/s											
am	05.	24.	14.	30.	12.	30.	09.	24.	05.	05.	20.	01.
NQ	0.11	0.14	0.07	0.07	0.05	0.06	.041	.035	.041	.043	0.05	0.05
HQ	21.8	2.14	2.06	0.53	1.02	0.61	1.59	1.10	0.93	7.71	0.29	2.68
am	13.	12.	18.	04.	27.	22.	21.	24.	05.	13.	26.	07.
	Monatsmittel in m³/s(MQ),l/s.km²(Mq) bzw.Monatssummen in mm (h_A)											
MQ	0.74	0.30	0.21	0.13	0.11	0.12	0.13	0.12	0.11	0.35	0.11	0.41
Mq	28.8	11.6	8.06	5.02	4.45	4.81	4.99	4.56	4.29	13.4	4.15	16.0
h_A	77	28	22	13	12	12	13	12	11	36	11	41

Reihe: 2006-2010	Mittlere Monatsmittel in m³/s (MQ),l/s.km²(Mq) bzw. -summen in mm (h_A)											
MQ	0.34	0.43	0.94	0.29	0.25	0.48	0.28	0.21	0.15	0.13	0.30	0.38
Mq	13.1	16.7	36.3	11.4	9.86	18.7	11.0	7.97	5.73	5.13	11.7	14.6
h_A	35	40	97	30	26	49	29	21	15	14	30	38
Reihe: 1971-2011	Mittlere Monatsmittel mit Extremwerten in m³/s											
NQ	.020	.012	.031	.025	.050	.023	.025	.010	.007	.007	.036	.032
NQ_T	0.07	0.07	0.07	0.08	0.06	.030	.034	.018	.008	.016	.042	.041
MNQ_T	0.18	0.18	0.22	0.19	0.13	0.11	0.09	0.08	0.09	0.10	0.13	0.16
NMQ	0.10	0.16	0.10	0.10	0.10	0.08	0.07	.042	.033	.043	0.07	0.12
MQ	0.45	0.50	0.55	0.36	0.24	0.25	0.26	0.23	0.19	0.22	0.32	0.47
HMQ	1.07	1.23	1.99	1.14	1.04	1.14	1.52	1.57	0.49	0.71	1.21	1.13
MHQ	4.44	4.30	3.97	2.04	1.89	3.32	3.73	3.65	1.87	2.23	2.61	4.12
HQ	21.8	19.4	21.2	14.6	10.6	16.7	38.6	32.2	8.08	13.0	14.7	16.4

Jahreswerte in m³/s (Q),l/s.km²(Mq), mm (h_A)									
	Berichtsjahr			Reihe: 2006 - 2010			Reihe: 1971 - 2011		
NQ	.035	24.08.		.010	26.08.2007		.007	17.09.1994	
NQ_T	.051	09.07.					.008	23.09.1994	
$MJNQ_T$							0.06		
NJMQ							0.17		1971
MQ,Mq,h_A	0.24	9.20	290	0.36	13.8	437	0.34	13.1	412
HJMQ							0.59		2002
MJHQ							12.0		
HQ	21.8	13.01.		21.2	26.03.2006		38.6	18.07.1997	
NNQ seit 1971:	.007	17.09.1994		HHQ seit 1971:	38.6	18.07.1997			

Berichtsjahr(J) Überschreitungsdauer der Abflüsse in Tagen Reihe(R): 2006-2010											
m³/s	Tage(J)	Tage(R)	m³/s	Tage(J)	Tage(R)	m³/s	Tage(J)	Tage(R)	m³/s	Tage(J)	Tage(R)
10000			500			20.0			1.00	8	19.4
8000			350			16.0			0.80	10	23.8
6000			250			12.0			0.60	15	35.4
4000			180			9.00	1	0.4	0.40	35	64.6
3000			140			7.00	1	1.0	0.30	54	97.8
2000			100			5.00	1	1.8	0.20	98	175.4
1600			80.0			3.50	2	2.6	0.10	263	332.0
1200			60.0			2.50	3	4.8	0.06	363	355.4
900			40.0			1.80	3	9.4	0.03	365	363.8
700			30.0			1.40	3	12.4	0.00		365.2

Im Jän durch Eis beeinflusst
Im Jän,Feb,Mai,Jun nach ergänzten Wasserständen ermittelt

Nr. 263 Edtmühle Faule Aschach

Mst.Nr. 206151 Art: Schreibpegel Einzugsgebiet: 56.4 km²

Monat	I	II	III	IV	V	VI	VII	VIII	IX	X	XI	XII
Tag	Tägliche Abflüsse 2011 in m³/s											
1.	0.33	0.33	0.36	0.46	0.30	0.46	0.14	0.17	0.18	0.17	0.31	0.24
2.	0.30	0.32	0.35	0.40	0.32	0.18	0.17	0.16	0.19	0.17	0.31	0.24
3.	0.29	0.33	0.35	0.38	0.38	0.18	0.13	0.16	0.17	0.18	0.31	0.26
4.	0.28	0.35	0.35	0.72	0.30	0.15	0.17	0.19	0.16	0.17	0.31	0.32
5.	0.28	1.08	0.35	0.55	0.29	0.12	0.15	0.16	0.87	0.17	0.30	0.61
6.	0.28	1.18	0.34	0.44	0.29	0.11	0.12	0.16	0.47	0.17	0.30	0.67
7.	0.27	0.77	0.33	0.41	0.27	0.11	0.11	0.18	0.25	0.53	0.29	3.75
8.	0.27	0.57	0.33	0.38	0.27	0.13	0.12	0.30	0.25	4.33	0.28	4.96
9.	0.27	0.48	0.34	0.36	0.26	0.14	0.10	0.41	0.74	1.55	0.28	1.16
10.	0.27	0.43	0.37	0.34	0.26	0.12	0.31	0.50	0.37	1.17	0.27	2.14
11.	0.31	1.73	0.35	0.37	0.26	0.13	0.36	0.23	0.25	1.12	0.27	1.30
12.	0.83	4.78	0.34	0.40	0.54	0.15	0.11	0.19	0.21	0.98	0.26	0.90
13.	17.5	1.90	0.34	0.40	0.36	0.16	0.12	0.28	0.19	11.0	0.27	1.30
14.	17.7	1.07	0.33	0.39	0.29	0.17	0.40	0.21	0.20	1.44	0.27	0.81
15.	3.58	0.82	0.33	0.36	0.48	0.18	0.13	1.25	0.19	0.74	0.26	0.80
16.	1.62	0.69	0.33	0.34	0.30	0.19	0.11	0.48	0.17	0.55	0.25	1.49
17.	1.12	0.61	0.42	0.36	0.30	0.19	0.14	0.27	0.16	0.47	0.24	1.89
18.	0.90	0.55	3.86	0.34	0.27	0.29	0.15	0.20	0.17	0.42	0.24	1.18
19.	0.82	0.53	1.49	0.33	0.27	0.27	0.10	0.24	0.68	0.40	0.24	0.75
20.	0.75	0.50	0.77	0.33	0.26	0.19	0.65	0.19	1.12	0.39	0.24	0.57
21.	0.64	0.46	0.58	0.31	0.26	0.15	1.75	0.17	0.46	0.37	0.24	0.73
22.	0.57	0.43	0.49	0.34	0.25	0.26	1.05	0.16	0.32	0.35	0.24	0.99
23.	0.52	0.40	0.46	0.31	0.25	0.27	0.46	0.15	0.27	0.34	0.24	2.67
24.	0.51	0.42	0.45	0.30	0.24	0.20	0.39	0.18	0.23	0.33	0.23	2.05
25.	0.49	0.38	0.43	0.32	0.24	0.14	0.34	0.68	0.22	0.32	0.23	0.97
26.	0.49	0.38	0.43	0.31	0.30	0.14	0.23	0.19	0.21	0.37	0.24	0.69
27.	0.45	0.38	0.45	0.31	1.41	0.14	0.20	0.73	0.20	0.36	0.24	0.58
28.	0.41	0.39	0.43	0.30	1.38	0.13	0.18	0.52	0.18	0.33	0.24	0.53
29.	0.40		0.41	0.29	0.44	0.12	0.20	0.25	0.19	0.32	0.23	0.53
30.	0.43		0.40	0.30	0.27	0.14	0.19	0.20	0.19	0.32	0.24	0.85
31.	0.34		0.42		0.25		0.18	0.19		0.33		1.25
	Extremwerte in m³/s											
am	08.	25.	24.	10.	31.	03.	19.	12.	17.	30.	11.	27.
NQ	0.19	0.27	0.17	0.20	0.13	0.07	0.08	0.11	0.11	0.17	0.14	0.19
HQ	30.2	6.91	9.14	1.28	3.45	1.32	4.98	3.10	2.62	23.0	0.59	11.1
am	13.	12.	18.	04.	27.	01.	21.	25.	05.	13.	11.	07.
	Monatsmittel in m³/s(MQ),l/s.km²(Mq) bzw.Monatssummen in mm (h_A)											
MQ	1.72	0.80	0.55	0.37	0.37	0.18	0.29	0.30	0.32	0.96	0.26	1.20
Mq	30.4	14.1	9.71	6.60	6.60	3.13	5.13	5.35	5.60	17.1	4.65	21.3
h_A	82	34	26	17	18	8	14	14	15	46	12	55

Reihe: 2006-2010	Mittlere Monatsmittel in m³/s (MQ),l/s.km²(Mq) bzw. -summen in mm (h_A)											
MQ	0.71	0.88	2.25	0.64	0.57	0.90	0.50	0.44	0.37	0.29	0.73	0.83
Mq	12.6	15.6	40.0	11.3	10.2	15.9	8.82	7.83	6.62	5.20	12.9	14.8
h_A	34	38	107	29	27	41	24	21	17	14	34	38
Reihe: 1981-2011	Mittlere Monatsmittel mit Extremwerten in m³/s											
NQ	0.07	.040	.042	.017	.006	.004	.002	.001	.005	.006	.007	.017
NQ_T	0.12	0.22	0.23	0.18	0.12	0.09	0.07	0.06	0.06	0.08	0.12	0.12
MNQ_T	0.35	0.40	0.45	0.36	0.27	0.22	0.19	0.18	0.20	0.23	0.29	0.34
NMQ	0.25	0.30	0.52	0.23	0.25	0.17	0.13	0.10	0.11	0.15	0.13	0.17
MQ	1.05	1.12	1.42	0.70	0.52	0.52	0.47	0.44	0.46	0.50	0.69	1.07
HMQ	2.82	2.29	4.28	2.46	1.77	2.49	2.10	2.01	1.23	1.58	2.17	2.78
MHQ	11.6	10.2	12.3	5.41	5.63	7.13	7.07	6.94	5.52	5.97	7.12	11.3
HQ	30.2	26.6	25.0	26.3	26.8	28.8	78.4	40.0	20.0	26.0	25.1	23.6

Jahreswerte in m³/s (Q),l/s.km²(Mq), mm (h_A)									
	Berichtsjahr			Reihe: 2006 - 2010			Reihe: 1981 - 2011		
NQ	0.06	03.06.		.005	08.07.2008		.001	19.08.1991	
NQ_T	0.10	09.07.					0.06	28.09.1992	
$MJNQ_T$							0.15		
NJMQ							0.38		2003
MQ,Mq,h_A	0.61	10.8	341	0.78	13.8	437	0.75	13.2	417
HJMQ							1.09		1988
MJHQ							26.3		
HQ	30.2	13.01.		28.8	23.06.2009		78.4	18.07.1997	
NNQ seit 1976:	.001	19.08.1991		HHQ seit 1976:	78.4	18.07.1997			

Berichtsjahr(J) Überschreitungsdauer der Abflüsse in Tagen Reihe(R): 2006-2010											
m³/s	Tage(J)	Tage(R)	m³/s	Tage(J)	Tage(R)	m³/s	Tage(J)	Tage(R)	m³/s	Tage(J)	Tage(R)
10000			500			20.0		0.2	1.00	37	48.0
8000			350			16.0	2	0.6	0.80	49	63.4
6000			250			12.0	2	1.6	0.60	67	96.6
4000			180			9.00	3	2.6	0.40	126	172.8
3000			140			7.00	3	4.2	0.30	209	256.0
2000			100			5.00	3	7.8	0.20	289	329.6
1600			80.0			3.50	9	12.0	0.10	365	365.2
1200			60.0			2.50	10	19.2	0.06		
900			40.0			1.80	14	25.8	0.03		
700			30.0			1.40	22	33.6	0.00		

Extremwerte beeinflusst
am 16. Sep 2008 PNP mit 362,05 müA eingemessen
Im Jän,Feb,Mrz,Apr nach ergänzten Wasserständen ermittelt

Abflüsse

Nr. 264 Niederspaching Aschach

Mst.Nr. 206169 Art: Schreibpegel Einzugsgebiet: 101.9 km²

Monat	I	II	III	IV	V	VI	VII	VIII	IX	X	XI	XII
Tag	Tägliche Abflüsse 2011 in m³/s											
1.	0.65	0.79	0.77	0.85	0.50	0.92	0.27	0.32	0.37	0.37	0.54	0.38
2.	0.60	0.77	0.74	0.75	0.58	0.45	0.32	0.30	0.40	0.37	0.53	0.38
3.	0.58	0.78	0.74	0.71	0.66	0.48	0.27	0.28	0.34	0.38	0.53	0.42
4.	0.57	0.81	0.73	1.20	0.51	0.44	0.38	0.39	0.32	0.37	0.51	0.56
5.	0.56	1.99	0.73	1.05	0.48	0.33	0.31	0.32	1.42	0.37	0.51	1.01
6.	0.57	2.16	0.71	0.85	0.48	0.31	0.25	0.29	0.95	0.37	0.52	1.12
7.	0.55	1.50	0.69	0.77	0.44	0.29	0.23	0.31	0.51	1.11	0.49	5.35
8.	0.55	1.19	0.68	0.71	0.44	0.33	0.24	0.66	0.50	6.25	0.47	7.85
9.	0.55	1.05	0.69	0.67	0.43	0.35	0.21	0.71	1.39	3.22	0.46	2.23
10.	0.56	0.96	0.74	0.64	0.42	0.27	0.50	0.98	0.77	2.31	0.47	3.56
11.	0.66	2.64	0.71	0.65	0.42	0.27	0.83	0.46	0.55	2.40	0.45	2.44
12.	1.36	7.04	0.70	0.69	0.73	0.33	0.27	0.36	0.45	1.82	0.43	1.67
13.	29.8	3.27	0.68	0.70	0.59	0.28	0.25	0.52	0.40	17.2	0.43	2.43
14.	27.0	1.94	0.68	0.70	0.46	0.27	0.81	0.38	0.43	2.88	0.42	1.56
15.	5.40	1.54	0.67	0.64	0.83	0.25	0.32	2.20	0.40	1.49	0.42	1.53
16.	2.69	1.32	0.67	0.61	0.50	0.24	0.24	1.00	0.38	1.09	0.41	2.40
17.	1.94	1.20	0.77	0.60	0.47	0.24	0.36	0.57	0.36	0.90	0.40	3.36
18.	1.61	1.11	5.24	0.58	0.43	0.44	0.48	0.43	0.39	0.82	0.40	2.21
19.	1.51	1.08	2.64	0.57	0.42	0.55	0.26	0.49	1.24	0.75	0.40	1.44
20.	1.40	1.02	1.45	0.56	0.40	0.35	0.89	0.37	2.07	0.73	0.40	1.13
21.	1.25	0.95	1.15	0.55	0.40	0.26	2.85	0.33	1.01	0.67	0.40	1.45
22.	1.16	0.90	0.99	0.57	0.38	0.47	1.49	0.30	0.72	0.61	0.38	1.99
23.	1.07	0.85	0.91	0.52	0.38	0.71	0.79	0.28	0.60	0.59	0.37	4.21
24.	1.05	0.88	0.87	0.51	0.36	0.51	0.71	0.33	0.51	0.58	0.36	3.41
25.	1.03	0.81	0.84	0.52	0.36	0.30	0.66	1.60	0.46	0.56	0.37	1.85
26.	1.03	0.80	0.82	0.52	0.40	0.30	0.46	0.42	0.44	0.65	0.38	1.37
27.	0.95	0.80	0.84	0.50	2.08	0.27	0.37	1.24	0.44	0.63	0.39	1.17
28.	0.89	0.81	0.81	0.51	2.41	0.24	0.35	1.06	0.40	0.57	0.38	1.05
29.	0.90		0.75	0.48	0.91	0.22	0.41	0.52	0.42	0.55	0.36	1.05
30.	0.96		0.72	0.49	0.54	0.28	0.40	0.41	0.39	0.55	0.37	1.56
31.	0.80		0.74		0.45		0.34	0.38		0.55		2.23
	Extremwerte in m³/s											
am	08.	25.	12.	27.	26.	18.	03.	06.	01.	03.	14.	01.
NQ	0.37	0.60	0.50	0.37	0.34	0.19	0.19	0.22	0.24	0.34	0.32	0.36
HQ	59.6	10.1	11.3	1.93	4.72	1.81	5.94	6.33	4.14	33.2	0.88	14.8
am	13.	12.	18.	04.	27.	01.	21.	25.	05.	13.	06.	07.
	Monatsmittel in m³/s(MQ),l/s.km²(Mq) bzw.Monatssummen in mm (h_A)											
MQ	2.91	1.46	1.00	0.66	0.61	0.36	0.53	0.59	0.63	1.67	0.43	2.08
Mq	28.6	14.4	9.78	6.44	5.98	3.58	5.23	5.77	6.21	16.4	4.23	20.4
h_A	76	35	26	17	16	9	14	15	16	44	11	53

Reihe: 2006-2010	Mittlere Monatsmittel in m³/s (MQ),l/s.km²(Mq) bzw. -summen in mm (h_A)											
MQ	1.26	1.62	3.75	1.21	1.05	1.61	0.97	0.80	0.63	0.51	1.19	1.43
Mq	12.4	15.9	36.8	11.9	10.3	15.8	9.51	7.85	6.15	5.05	11.7	14.0
h_A	33	39	98	31	28	41	25	21	16	14	30	36
Reihe: 1981-2011	Mittlere Monatsmittel mit Extremwerten in m³/s											
NQ	0.10	0.19	0.21	0.23	0.08	.018	0.05	.029	.037	0.08	0.08	0.14
NQ_T	0.19	0.34	0.38	0.34	0.23	0.18	0.14	0.09	0.11	0.14	0.20	0.21
MNQ_T	0.65	0.71	0.83	0.64	0.46	0.42	0.36	0.33	0.37	0.39	0.51	0.63
NMQ	0.51	0.65	1.00	0.56	0.42	0.32	0.25	0.18	0.18	0.27	0.25	0.40
MQ	1.98	2.10	2.59	1.30	0.95	0.98	0.90	0.88	0.84	0.89	1.23	1.99
HMQ	5.02	4.62	7.61	4.44	3.25	3.83	4.32	4.48	2.19	2.84	4.22	4.86
MHQ	19.6	17.9	19.7	8.79	8.99	11.2	11.7	12.3	8.34	9.53	11.2	18.2
HQ	59.6	59.0	49.2	54.5	44.1	52.4	132	93.2	29.8	42.3	45.5	52.7

Jahreswerte in m³/s (Q),l/s.km²(Mq), mm (h_J)

	Berichtsjahr			Reihe: 2006 - 2010			Reihe: 1981 - 2011		
NQ	0.19	18.06.		0.14	01.08.2007		.018	07.06.1998	
NQ_T	0.21	09.07.					0.09	23.08.2003	
$MJNQ_T$							0.28		
NJMQ							0.74		2003
MQ,Mq,h_A	1.08	10.6	334	1.37	13.5	424	1.38	13.6	428
HJMQ							2.17		2002
MJHQ							46.8		
HQ	59.6	13.01.		52.4	23.06.2009		132	18.07.1997	

NNQ seit 1976: .018 07.06.1998 **HHQ seit** 1976: 132 18.07.1997

Berichtsjahr(J)	Überschreitungsdauer der Abflüsse in Tagen											Reihe(R): 2006-2010
m³/s	Tage(J)	Tage(R)	m³/s	Tage(J)	Tage(R)	m³/s	Tage(J)	Tage(R)	m³/s	Tage(J)	Tage(R)	
10000			500			20.0	2	1.4	1.00	87	113.0	
8000			350			16.0	3	2.4	0.80	121	160.2	
6000			250			12.0	3	3.4	0.60	177	236.0	
4000			180			9.00	3	6.0	0.40	283	314.6	
3000			140			7.00	5	9.2	0.30	339	349.0	
2000			100			5.00	9	14.6	0.20	365	364.8	
1600			80.0			3.50	11	24.2	0.10		365.2	
1200			60.0			2.50	20	33.6	0.06			
900			40.0			1.80	39	50.8	0.03			
700			30.0		0.2	1.40	55	72.4	0.00			

Im Jän nach ergänzten Wasserständen ermittelt
Im Jän durch Eis beeinflusst

Nr. 265 Knotzberg Leitenbach

Mst.Nr. 206177 Art: Schreibpegel Einzugsgebiet: 48.4 km²

Monat	I	II	III	IV	V	VI	VII	VIII	IX	X	XI	XII
Tag	Tägliche Abflüsse 2011 in m³/s											
1.	0.22	0.53	0.46	0.43	0.23	0.35	0.22	0.14	0.31	0.33	0.24	0.16
2.	0.23	0.51	0.45	0.35	0.22	0.23	0.24	0.12	0.34	0.33	0.24	0.16
3.	0.23	0.51	0.45	0.33	0.27	0.25	0.23	0.11	0.31	0.34	0.24	0.18
4.	0.23	0.54	0.44	0.57	0.23	0.23	0.29	0.15	0.32	0.34	0.23	0.31
5.	0.23	1.65	0.44	0.46	0.22	0.19	0.24	0.12	1.34	0.36	0.23	0.55
6.	0.23	1.60	0.44	0.37	0.21	0.19	0.22	0.12	0.74	0.37	0.23	0.36
7.	0.24	1.08	0.42	0.34	0.21	0.19	0.21	0.15	0.42	0.63	0.22	2.13
8.	0.25	0.81	0.42	0.32	0.20	0.20	0.24	0.30	0.48	5.07	0.21	3.27
9.	0.26	0.71	0.42	0.30	0.20	0.29	0.22	0.71	1.18	1.89	0.20	1.15
10.	0.26	0.64	0.46	0.29	0.19	0.19	0.59	0.73	0.60	1.33	0.20	2.34
11.	0.29	2.15	0.46	0.29	0.19	0.18	0.81	0.25	0.41	1.36	0.20	1.41
12.	0.57	4.15	0.46	0.31	0.21	0.22	0.29	0.19	0.36	1.56	0.19	0.92
13.	14.9	1.66	0.45	0.33	0.20	0.19	0.29	0.27	0.34	9.53	0.19	1.30
14.	21.9	1.10	0.44	0.34	0.20	0.18	0.60	0.23	0.36	1.48	0.18	0.72
15.	7.59	0.90	0.45	0.31	0.29	0.18	0.32	1.28	0.34	0.77	0.18	0.68
16.	3.45	0.79	0.45	0.29	0.21	0.17	0.26	0.59	0.35	0.55	0.18	1.39
17.	2.11	0.72	0.51	0.28	0.20	0.18	0.26	0.29	0.36	0.45	0.18	1.34
18.	1.57	0.67	3.63	0.27	0.19	0.32	0.25	0.22	0.40	0.41	0.18	0.80
19.	1.52	0.67	1.23	0.27	0.19	0.42	0.25	0.26	1.94	0.37	0.19	0.54
20.	1.35	0.64	0.65	0.26	0.18	0.27	1.82	0.21	2.51	0.37	0.18	0.42
21.	1.10	0.59	0.50	0.26	0.18	0.21	3.19	0.21	0.90	0.33	0.17	0.38
22.	0.95	0.54	0.44	0.25	0.17	0.22	0.98	0.22	0.59	0.31	0.17	0.40
23.	0.84	0.51	0.40	0.25	0.17	0.32	0.55	0.21	0.46	0.30	0.16	1.94
24.	0.79	0.52	0.38	0.25	0.17	0.26	0.35	0.26	0.42	0.29	0.16	3.93
25.	0.75	0.48	0.37	0.24	0.16	0.22	0.28	1.06	0.37	0.28	0.16	1.65
26.	0.72	0.47	0.35	0.24	0.17	0.22	0.18	0.31	0.35	0.32	0.16	0.85
27.	0.69	0.47	0.35	0.24	0.68	0.20	0.13	0.84	0.33	0.31	0.17	0.64
28.	0.65	0.47	0.34	0.24	0.68	0.19	0.14	0.62	0.33	0.28	0.18	0.53
29.	0.63		0.33	0.23	0.32	0.19	0.15	0.36	0.33	0.27	0.16	0.48
30.	0.60		0.32	0.24	0.22	0.22	0.13	0.31	0.33	0.26	0.16	0.55
31.	0.55		0.32		0.21		0.15	0.29		0.25		0.79
	Extremwerte in m³/s											
am	02.	26.	31.	29.	26.	16.	28.	03.	01.	31.	29.	03.
NQ	0.22	0.44	0.30	0.22	0.15	0.16	0.11	0.08	0.25	0.24	0.15	0.15
HQ	29.4	5.58	9.25	1.00	1.78	0.82	11.6	3.25	5.50	20.4	0.41	6.50
am	14.	12.	18.	04.	27.	18.	21.	25.	19.	13.	19.	24.
	Monatsmittel in m³/s(MQ),l/s.km²(Mq) bzw.Monatssummen in mm (h_A)											
MQ	2.13	0.93	0.56	0.30	0.24	0.23	0.45	0.36	0.59	1.00	0.19	1.04
Mq	44.0	19.3	11.5	6.30	4.92	4.73	9.38	7.41	12.3	20.7	3.95	21.5
h_A	118	47	31	16	13	12	25	20	32	55	10	56

Reihe: 2006-2010	Mittlere Monatsmittel in m³/s (MQ),l/s.km²(Mq) bzw. -summen in mm (h_A)											
MQ	0.67	0.70	2.44	0.94	0.68	0.91	0.61	0.45	0.49	0.35	0.85	0.82
Mq	13.8	14.6	50.3	19.3	14.0	18.8	12.5	9.35	10.1	7.19	17.6	17.0
h_A	37	35	135	50	37	49	34	25	26	19	46	44
Reihe: 1981-2011	Mittlere Monatsmittel mit Extremwerten in m³/s											
NQ	0.17	0.16	0.16	0.14	0.11	0.07	0.06	.031	0.08	0.10	0.12	0.13
NQ_T	0.18	0.19	0.16	0.15	0.11	0.08	0.09	.041	0.09	0.10	0.12	0.13
MNQ_T	0.37	0.42	0.50	0.39	0.27	0.25	0.21	0.20	0.22	0.25	0.32	0.32
NMQ	0.24	0.38	0.45	0.30	0.21	0.12	0.16	0.11	0.15	0.16	0.19	0.27
MQ	1.18	1.19	1.71	0.86	0.56	0.57	0.54	0.53	0.56	0.56	0.79	1.11
HMQ	2.68	2.68	4.08	2.72	1.81	1.85	2.24	3.24	2.01	2.18	2.98	3.18
MHQ	13.4	10.0	14.0	6.43	5.75	7.24	7.83	7.40	6.87	6.00	7.81	11.6
HQ	42.7	29.9	36.0	20.1	31.7	28.5	57.8	55.4	33.5	32.2	31.4	27.7

Jahreswerte in m³/s (Q),l/s.km²(Mq), mm (h_J)

	Berichtsjahr			Reihe: 2006 - 2010			Reihe: 1981 - 2011		
NQ	0.08	03.08.		0.13	06.09.2008		.031	04.08.1984	
NQ_T	0.11	03.08.					.041	04.08.1984	
$MJNQ_T$							0.16		
NJMQ							0.48		2003
MQ,Mq,h_A	0.67	13.9	437	0.86	17.7	558	0.85	17.5	551
HJMQ							1.57		2002
MJHQ							28.6		
HQ	29.4	14.01.		30.8	31.03.2006		57.8	20.07.1981	

NNQ seit 1976: .031 04.08.1984 **HHQ seit** 1976: 57.8 20.07.1981

Berichtsjahr(J)	Überschreitungsdauer der Abflüsse in Tagen											Reihe(R): 2006-2010
m³/s	Tage(J)	Tage(R)	m³/s	Tage(J)	Tage(R)	m³/s	Tage(J)	Tage(R)	m³/s	Tage(J)	Tage(R)	
10000			500			20.0	1	0.4	1.00	44	58.8	
8000			350			16.0	1	0.4	0.80	55	75.6	
6000			250			12.0	2	1.0	0.60	84	107.4	
4000			180			9.00	3	2.6	0.40	142	184.4	
3000			140			7.00	4	4.4	0.30	202	259.8	
2000			100			5.00	5	8.2	0.20	306	352.2	
1600			80.0			3.50	8	14.4	0.10	365	365.2	
1200			60.0			2.50	12	21.4	0.06			
900			40.0			1.80	20	31.6	0.03			
700			30.0			1.40	29	43.0	0.00			

am 5. Okt Baggerungen im Pegelprofil
Im Jän durch Eis beeinflusst
Im Jän,Okt,Nov nach ergänzten Wasserständen ermittelt

Nr. 266 Kropfmühle Aschach

Mst.Nr. 205054 Art: Schreibpegel Einzugsgebiet: 312.2 km²

Monat	I	II	III	IV	V	VI	VII	VIII	IX	X	XI	XII
Tag	Tägliche Abflüsse 2011 in m³/s											
1.	2.07	2.31	2.15	2.12	1.10	3.18	0.99	1.20	1.34	1.03	1.41	1.15
2.	2.01	2.24	2.07	1.95	1.18	1.50	1.05	1.11	1.38	0.99	1.35	1.17
3.	1.94	2.19	2.04	1.89	1.41	1.50	0.92	1.02	1.28	1.05	1.34	1.25
4.	1.91	2.27	2.02	2.57	1.14	1.95	1.24	1.14	1.22	1.09	1.33	1.79
5.	1.89	4.90	2.03	2.64	1.08	1.24	0.98	1.09	3.85	0.97	1.31	3.02
6.	1.91	7.07	2.00	2.04	1.01	1.17	1.00	0.97	4.07	0.97	1.28	2.67
7.	1.92	5.13	1.91	1.92	0.98	1.13	0.89	0.99	1.93	1.97	1.27	9.61
8.	1.90	3.75	1.87	1.82	0.96	1.12	0.89	1.66	1.79	13.3	1.22	20.8
9.	1.95	3.25	1.89	1.76	0.91	1.45	0.87	1.74	3.39	8.86	1.22	7.09
10.	1.95	2.94	2.03	1.61	0.89	1.08	1.32	3.08	2.49	4.82	1.20	9.77
11.	2.13	7.13	2.02	1.58	0.95	1.05	3.34	1.46	1.84	6.24	1.18	7.92
12.	3.08	21.1	2.00	1.64	1.28	1.19	1.22	1.21	1.60	4.17	1.12	4.93
13.	56.5	10.8	1.99	1.78	1.49	1.06	0.99	1.43	1.47	38.2	1.10	7.51
14.	122	6.28	1.94	1.89	1.03	1.01	2.01	1.29	1.44	9.67	1.09	4.72
15.	28.7	4.86	1.93	1.60	1.77	1.01	1.22	4.53	1.41	4.72	1.18	4.65
16.	14.1	4.10	1.94	1.56	1.21	0.96	0.97	3.11	1.32	3.32	1.23	6.17
17.	8.88	3.70	2.11	1.48	1.09	0.99	0.91	1.72	1.29	2.68	1.20	10.3
18.	6.63	3.36	12.2	1.48	1.05	1.07	1.26	1.38	1.33	2.42	1.20	6.95
19.	5.91	3.26	7.79	1.38	1.03	1.98	0.93	1.41	2.77	2.13	1.21	4.46
20.	5.36	3.05	3.64	1.34	1.03	1.40	1.29	1.25	8.24	2.09	1.20	3.48
21.	4.45	2.77	2.81	1.28	1.02	1.07	8.47	1.09	3.79	1.92	1.20	3.70
22.	3.90	2.56	2.41	1.30	1.02	1.20	4.22	1.06	2.46	1.73	1.18	4.80
23.	3.51	2.38	2.22	1.25	1.01	1.98	2.97	0.99	1.86	1.66	1.14	8.82
24.	3.34	2.33	2.11	1.23	0.98	1.67	1.95	1.01	1.59	1.61	1.11	12.9
25.	3.25	2.28	2.06	1.24	0.97	1.10	1.96	7.85	1.43	1.56	1.13	8.01
26.	3.24	2.27	1.99	1.13	0.98	1.04	1.43	1.96	1.37	1.67	1.13	5.02
27.	2.97	2.23	1.95	1.15	3.24	1.00	1.24	2.46	1.23	1.72	1.19	4.10
28.	2.75	2.22	1.96	1.15	6.24	0.95	1.16	4.17	1.18	1.56	1.19	3.59
29.	2.48		1.82	1.10	2.62	0.91	1.43	1.88	1.15	1.46	1.14	3.45
30.	2.38		1.76	1.09	1.50	0.92	1.50	1.54	1.08	1.45	1.16	4.43
31.	2.37		1.84		1.31		1.27	1.39		1.42		6.65
	Extremwerte in m³/s											
am	08.	27.	08.	28.	09.	30.	03.	07.	30.	04.	12.	01.
NQ	1.78	2.14	1.64	1.00	0.74	0.79	0.72	0.82	0.64	0.58	0.93	1.00
HQ	162	26.8	24.6	4.28	9.89	5.46	13.0	18.8	11.2	63.9	1.48	32.0
am	14.	12.	18.	04.	28.	01.	21.	25.	05.	13.	01.	08.
	Monatsmittel in m³/s(MQ),l/s.km²(Mq) bzw.Monatssummen in mm (h_A)											
MQ	9.91	4.38	2.60	1.60	1.40	1.30	1.67	1.88	2.09	4.14	1.21	5.96
Mq	31.7	14.0	8.32	5.12	4.49	4.15	5.36	6.01	6.68	13.3	3.87	19.1
h_A	85	34	22	13	12	11	14	16	17	36	10	50

Reihe: 2006-2010	Mittlere Monatsmittel in m³/s (MQ),l/s.km²(Mq) bzw. -summen in mm (h_A)											
MQ	3.78	4.46	11.9	4.20	3.31	4.56	3.11	2.46	2.05	1.57	4.09	4.32
Mq	12.1	14.3	38.0	13.5	10.6	14.6	9.97	7.88	6.55	5.04	13.1	13.8
h_A	32	35	102	35	28	38	27	21	17	13	34	36
Reihe: 1976-2011	Mittlere Monatsmittel mit Extremwerten in m³/s											
NQ	0.84	0.93	1.45	0.78	0.65	0.55	0.38	0.27	0.28	0.29	0.69	0.65
NQ_T	1.08	1.11	1.43	1.09	0.89	0.71	0.55	0.40	0.41	0.42	0.93	0.81
MNQ_T	2.16	2.53	2.89	2.36	1.65	1.42	1.26	1.18	1.25	1.34	1.76	1.96
NMQ	1.29	2.37	2.04	1.53	1.23	1.07	0.90	0.66	0.58	0.94	1.21	1.37
MQ	6.20	6.92	8.20	4.80	3.07	2.86	2.74	2.71	2.51	2.72	4.01	5.87
HMQ	15.7	17.7	22.7	14.1	9.61	9.66	9.10	16.4	5.81	8.27	14.4	16.1
MHQ	47.7	47.9	51.4	25.8	17.7	20.4	20.9	24.6	17.4	20.3	27.8	43.9
HQ	170	146	165	116	80.1	106	135	290	73.4	122	141	117

Jahreswerte in m³/s (Q),l/s.km²(Mq), mm (h_A)									
	Berichtsjahr			Reihe: 2006 - 2010			Reihe: 1976 - 2011		
NQ	0.58	04.10.		0.45	01.08.2007		0.27	29.08.2003	
NQ_T	0.87	09.07.					0.40	28.08.2003	
$MJNQ_T$							1.01		
NJMQ							2.39		2003
MQ,Mq,h_A	3.19	10.2	322	4.28	13.7	433	4.37	14.0	442
HJMQ							8.04		2002
MJHQ							109		
HQ	162	14.01.		138	31.03.2006		290	12.08.2002	
NNQ seit 1976:	0.27	29.08.2003		HHQ seit 1976:	290	12.08.2002			

Berichtsjahr(J) Überschreitungsdauer der Abflüsse in Tagen Reihe(R): 2006-2010											
m³/s	Tage(J)	Tage(R)	m³/s	Tage(J)	Tage(R)	m³/s	Tage(J)	Tage(R)	m³/s	Tage(J)	Tage(R)
10000			500			20.0	6	10.4	1.00	336	343.0
8000			350			16.0	6	14.6	0.80	365	356.8
6000			250			12.0	10	23.0	0.60		364.2
4000			180			9.00	15	32.8	0.40		365.2
3000			140			7.00	28	43.6	0.30		
2000			100	1	0.4	5.00	39	65.4	0.20		
1600			80.0	1	0.4	3.50	66	98.4	0.10		
1200			60.0	1	1.4	2.50	97	153.4	0.06		
900			40.0	2	2.6	1.80	173	233.0	0.03		
700			30.0	3	4.4	1.40	221	290.8	0.00		

Im Jän,Feb durch Eis beeinflusst
Im Jän,Feb,Jul nach ergänzten Wasserständen ermittelt

Nr. 269 Strötting Trattnach

Mst.Nr. 204974 Art: Schreibpegel Einzugsgebiet: 54.0 km²

Monat	I	II	III	IV	V	VI	VII	VIII	IX	X	XI	XII
Tag	Tägliche Abflüsse 2011 in m³/s											
1.	0.42	0.43	0.39	0.39	0.26	0.52	0.22	0.23	0.26	0.23	0.29	0.26
2.	0.41	0.41	0.39	0.37	0.27	0.30	0.23	0.22	0.26	0.24	0.29	0.26
3.	0.40	0.41	0.38	0.36	0.32	0.29	0.21	0.22	0.26	0.23	0.30	0.27
4.	0.39	0.43	0.38	0.45	0.27	0.34	0.22	0.27	0.25	0.23	0.31	0.27
5.	0.37	0.69	0.38	0.43	0.27	0.27	0.21	0.25	0.54	0.23	0.29	0.31
6.	0.44	0.80	0.37	0.38	0.28	0.25	0.20	0.23	0.46	0.22	0.28	0.33
7.	0.39	0.64	0.36	0.36	0.27	0.24	0.20	0.23	0.31	0.35	0.28	1.30
8.	0.37	0.54	0.36	0.35	0.26	0.25	0.20	0.28	0.29	1.43	0.28	1.94
9.	0.37	0.51	0.37	0.34	0.26	0.25	0.21	0.28	0.39	1.68	0.27	0.80
10.	0.37	0.48	0.37	0.33	0.26	0.24	0.27	0.28	0.34	1.21	0.28	1.00
11.	0.38	0.66	0.36	0.32	0.25	0.24	0.42	0.24	0.29	1.11	0.27	0.99
12.	0.68	1.55	0.36	0.32	0.30	0.26	0.23	0.22	0.27	0.61	0.27	0.72
13.	7.53	1.30	0.35	0.34	0.36	0.25	0.22	0.23	0.25	4.04	0.27	1.02
14.	6.39	0.98	0.34	0.33	0.29	0.24	0.32	0.23	0.26	1.62	0.28	0.76
15.	3.79	0.77	0.33	0.32	0.50	0.23	0.24	0.72	0.25	0.78	0.27	0.71
16.	1.84	0.65	0.34	0.32	0.31	0.23	0.22	0.44	0.25	0.58	0.27	0.75
17.	1.14	0.60	0.36	0.31	0.26	0.22	0.22	0.29	0.24	0.51	0.27	0.91
18.	1.00	0.56	1.95	0.31	0.25	0.26	0.22	0.25	0.26	0.47	0.27	0.69
19.	0.85	0.53	1.30	0.30	0.24	0.35	0.21	0.25	0.42	0.43	0.27	0.62
20.	0.76	0.51	0.66	0.29	0.23	0.26	0.26	0.24	0.60	0.40	0.27	0.54
21.	0.69	0.49	0.57	0.28	0.23	0.23	0.78	0.23	0.41	0.38	0.27	0.61
22.	0.64	0.46	0.50	0.27	0.23	0.25	0.62	0.22	0.34	0.36	0.27	0.66
23.	0.59	0.44	0.45	0.27	0.21	0.48	0.52	0.21	0.30	0.35	0.26	1.89
24.	0.58	0.45	0.43	0.27	0.20	0.48	0.42	0.22	0.28	0.35	0.26	1.43
25.	0.57	0.42	0.41	0.27	0.21	0.28	0.40	0.97	0.26	0.32	0.25	0.86
26.	0.55	0.41	0.41	0.26	0.23	0.25	0.32	0.35	0.26	0.32	0.25	0.69
27.	0.52	0.41	0.45	0.27	0.74	0.23	0.26	0.48	0.29	0.33	0.24	0.64
28.	0.49	0.40	0.48	0.26	1.05	0.22	0.25	0.56	0.27	0.31	0.26	0.58
29.	0.47		0.41	0.24	0.42	0.21	0.26	0.34	0.25	0.30	0.26	0.58
30.	0.49		0.39	0.25	0.29	0.22	0.24	0.29	0.24	0.30	0.26	0.63
31.	0.44		0.39		0.28		0.24	0.27		0.29		0.67
	Extremwerte in m³/s											
am	04.	24.	14.	29.	24.	30.	09.	22.	01.	05.	27.	01.
NQ	0.22	0.30	0.32	0.24	0.20	0.20	0.19	0.18	0.21	0.22	0.22	0.25
HQ	12.7	2.46	3.99	0.64	1.74	0.93	1.33	2.62	1.14	7.18	0.38	3.64
am	13.	12.	18.	04.	27.	24.	21.	25.	05.	13.	04.	07.
	Monatsmittel in m³/s(MQ),l/s.km²(Mq) bzw.Monatssummen in mm (h_A)											
MQ	1.11	0.61	0.48	0.32	0.32	0.28	0.29	0.31	0.31	0.65	0.27	0.76
Mq	20.5	11.2	8.96	5.89	5.84	5.14	5.41	5.81	5.79	12.1	5.03	14.2
h_A	55	27	24	15	16	13	14	16	15	32	13	37

Reihe: 2006-2010	Mittlere Monatsmittel in m³/s (MQ),l/s.km²(Mq) bzw. -summen in mm (h_A)											
MQ	0.70	0.82	1.65	0.82	0.52	0.85	0.57	0.43	0.37	0.29	0.54	0.68
Mq	13.0	15.3	30.5	15.3	9.69	15.8	10.6	7.90	6.92	5.35	9.95	12.6
h_A	35	37	82	40	26	41	28	21	18	14	26	33
Reihe: 1976-2011	Mittlere Monatsmittel mit Extremwerten in m³/s											
NQ	0.10	0.09	0.07	0.22	0.12	0.08	0.06	.031	.012	.047	.042	.049
NQ_T	0.17	0.25	0.25	0.24	0.10	0.08	0.07	.041	0.06	0.09	0.11	0.09
MNQ_T	0.44	0.47	0.55	0.52	0.35	0.28	0.24	0.24	0.25	0.27	0.35	0.40
NMQ	0.30	0.41	0.32	0.29	0.21	0.21	0.18	0.10	0.12	0.14	0.19	0.23
MQ	0.95	1.06	1.26	0.92	0.60	0.56	0.51	0.55	0.48	0.49	0.66	0.97
HMQ	2.62	2.40	3.13	2.52	1.73	1.59	1.95	2.60	1.27	1.34	1.82	2.38
MHQ	5.42	5.71	5.59	3.29	2.56	3.94	3.98	4.81	3.25	2.75	3.51	5.29
HQ	19.9	24.0	14.9	12.7	9.87	17.0	33.0	48.4	13.5	11.6	18.0	14.1

Jahreswerte in m³/s (Q),l/s.km²(Mq), mm (h_A)									
	Berichtsjahr			Reihe: 2006 - 2010			Reihe: 1976 - 2011		
NQ	0.18	22.08.		0.11	27.08.2007		.012	20.09.1983	
NQ_T	0.19	08.07.					.041	09.08.1992	
$MJNQ_T$							0.18		
NJMQ							0.48		2011
MQ,Mq,h_A	0.48	8.82	278	0.69	12.8	404	0.75	13.9	438
HJMQ							1.07		2002
MJHQ							13.3		
HQ	12.7	13.01.		17.7	19.01.2007		48.4	12.08.2002	
NNQ seit 1976:	.012	20.09.1983		HHQ seit 1976:	48.4	12.08.2002			

Berichtsjahr(J) Überschreitungsdauer der Abflüsse in Tagen Reihe(R): 2006-2010											
m³/s	Tage(J)	Tage(R)	m³/s	Tage(J)	Tage(R)	m³/s	Tage(J)	Tage(R)	m³/s	Tage(J)	Tage(R)
10000			500			20.0			1.00	23	54.6
8000			350			16.0			0.80	31	76.8
6000			250			12.0			0.60	61	121.2
4000			180			9.00		0.2	0.40	127	196.8
3000			140			7.00	1	1.2	0.30	201	273.0
2000			100			5.00	2	2.6	0.20	365	351.2
1600			80.0			3.50	4	6.2	0.10		365.2
1200			60.0			2.50	4	13.2	0.06		
900			40.0			1.80	8	22.4	0.03		
700			30.0			1.40	13	31.6	0.00		

Im Jän,Feb durch Eis beeinflusst
Im Jän nach ergänzten Wasserständen ermittelt

Abflüsse

Nr. 271 Grieskirchen Trattnach

Mst.Nr. 205013 Art: Schreibpegel Einzugsgebiet: 135.9 km²

Monat	I	II	III	IV	V	VI	VII	VIII	IX	X	XI	XII
Tag	Tägliche Abflüsse 2011 in m³/s											
1.	1.11	0.99	0.92	0.98	0.61	1.15	0.48	0.50	0.53	0.50	0.72	0.59
2.	1.05	0.96	0.89	0.93	0.68	0.73	0.50	0.46	0.54	0.49	0.71	0.60
3.	1.02	0.95	0.87	0.90	0.83	0.68	0.54	0.42	0.52	0.49	0.71	0.64
4.	0.99	0.98	0.86	1.12	0.73	0.80	0.49	0.53	0.48	0.48	0.72	0.68
5.	0.94	1.42	0.85	1.17	0.59	0.64	0.46	0.59	1.10	0.46	0.70	0.83
6.	1.07	1.89	0.84	0.98	0.54	0.53	0.43	0.43	1.07	0.48	0.68	0.93
7.	0.98	1.59	0.81	0.90	0.51	0.54	0.38	0.42	0.70	0.88	0.65	3.42
8.	0.93	1.33	0.78	0.85	0.49	0.54	0.35	0.65	0.60	3.10	0.67	5.29
9.	0.93	1.23	0.79	0.80	0.50	0.56	0.40	0.67	0.95	3.87	0.65	2.08
10.	0.91	1.14	0.82	0.79	0.49	0.52	0.50	0.77	0.80	2.75	0.64	2.51
11.	0.96	1.86	0.82	0.77	0.48	0.47	1.04	0.57	0.64	2.83	0.66	2.35
12.	1.59	4.75	0.80	0.77	0.49	0.53	0.49	0.46	0.55	1.69	0.63	1.75
13.	24.4	3.77	0.80	0.81	0.66	0.53	0.44	0.48	0.52	10.5	0.63	2.23
14.	21.5	2.67	0.76	0.79	0.51	0.49	0.77	0.44	0.54	4.04	0.63	1.70
15.	9.46	2.13	0.73	0.77	0.94	0.48	0.53	1.41	0.55	2.25	0.65	1.60
16.	4.22	1.80	0.73	0.77	0.65	0.42	0.46	1.04	0.52	1.76	0.63	1.67
17.	2.79	1.60	0.83	0.73	0.56	0.41	0.42	0.67	0.51	1.41	0.63	2.13
18.	2.38	1.46	5.05	0.72	0.53	0.47	0.53	0.55	0.53	1.21	0.62	1.71
19.	2.08	1.37	3.65	0.72	0.50	0.90	0.41	0.58	0.99	1.11	0.61	1.43
20.	1.87	1.30	2.00	0.71	0.46	0.70	0.48	0.51	1.52	1.08	0.61	1.27
21.	1.69	1.23	1.62	0.69	0.43	0.52	2.14	0.46	1.01	1.00	0.60	1.47
22.	1.54	1.14	1.40	0.66	0.43	0.51	1.27	0.41	0.81	0.94	0.61	1.81
23.	1.46	1.10	1.29	0.67	0.43	1.02	1.05	0.40	0.70	0.89	0.60	3.44
24.	1.40	1.00	1.18	0.64	0.41	1.11	0.90	0.39	0.66	0.86	0.60	3.02
25.	1.37	1.01	1.13	0.62	0.40	0.67	0.94	1.90	0.60	0.84	0.60	1.98
26.	1.35	0.99	1.11	0.64	0.39	0.60	0.74	0.75	0.58	0.85	0.60	1.62
27.	1.24	0.99	1.18	0.65	1.64	0.53	0.60	0.87	0.56	0.86	0.60	1.44
28.	1.18	0.94	1.29	0.63	2.70	0.47	0.55	1.29	0.60	0.79	0.58	1.30
29.	1.09		1.08	0.59	1.22	0.42	0.59	0.75	0.54	0.76	0.61	1.30
30.	1.06		1.03	0.60	0.80	0.39	0.56	0.62	0.51	0.75	0.58	1.49
31.	1.04		0.96		0.69		0.49	0.57		0.72		1.72
	Extremwerte in m³/s											
am	05.	24.	08.	29.	21.	14.	09.	24.	04.	02.	21.	01.
NQ	0.39	0.51	0.48	0.46	0.34	0.13	0.29	0.29	0.41	0.39	0.46	0.52
HQ	48.3	7.38	10.5	1.71	4.44	1.92	3.89	4.41	2.87	18.9	0.93	9.25
am	13.	12.	18.	04.	28.	01.	21.	25.	05.	13.	03.	07.
	Monatsmittel in m³/s(MQ),l/s.km²(Mq) bzw.Monatssummen in mm (h_A)											
MQ	3.08	1.56	1.22	0.78	0.69	0.61	0.64	0.66	0.69	1.63	0.64	1.81
Mq	22.7	11.5	8.99	5.73	5.05	4.50	4.73	4.88	5.08	12.0	4.70	13.3
h_A	61	28	24	15	14	12	13	13	13	32	12	34

Reihe: 2006-2010	Mittlere Monatsmittel in m³/s (MQ),l/s.km²(Mq) bzw. -summen in mm (h_A)											
MQ	1.67	2.07	4.40	1.89	1.29	2.26	1.45	0.99	0.76	0.59	1.25	1.72
Mq	12.3	15.2	32.4	13.9	9.47	16.6	10.7	7.31	5.57	4.32	9.19	12.7
h_A	33	37	87	36	25	43	29	20	14	12	24	33
Reihe: 1961-2011	Mittlere Monatsmittel mit Extremwerten in m³/s											
NQ	0.15	0.18	0.30	0.16	0.16	0.12	0.07	0.09	0.07	0.06	0.08	0.09
NQ_T	0.15	0.18	0.30	0.36	0.24	0.24	0.10	0.15	0.15	0.09	0.24	0.24
MNQ_T	0.92	1.04	1.15	1.10	0.78	0.63	0.56	0.47	0.47	0.50	0.66	0.85
NMQ	0.35	0.32	0.61	0.62	0.47	0.50	0.35	0.24	0.22	0.33	0.41	0.51
MQ	2.34	2.75	2.88	2.11	1.53	1.48	1.37	1.32	0.98	1.08	1.51	2.35
HMQ	6.89	10.2	8.00	6.44	6.02	4.42	6.49	7.59	2.87	3.01	5.14	6.90
MHQ	16.3	18.2	15.0	8.32	6.74	10.7	9.05	10.9	5.52	6.29	9.44	15.0
HQ	102	96.0	65.5	61.2	39.0	39.0	88.4	118	39.0	42.9	68.0	58.6

Jahreswerte in m³/s (Q),l/s.km²(Mq), mm (h_A)									
	Berichtsjahr			Reihe: 2006 - 2010			Reihe: 1961 - 2011		
NQ	0.12	14.06.		0.13	30.10.2008		0.06	29.10.1983	
NQ_T	0.35	08.07.					0.09	29.10.1983	
$MJNQ_T$							0.33		
NJMQ							0.94		1969
MQ,Mq,h_A	1.17	8.61	271	1.71	12.6	398	1.80	13.3	418
HJMQ							2.98		2002
MJHQ							44.0		
HQ	48.3	13.01.		65.5	26.03.2006		118	12.08.2002	

NNQ seit 1961: 0.06 29.10.1983 **HHQ seit** 1961: 118 12.08.2002

Berichtsjahr(J)	Überschreitungsdauer der Abflüsse in Tagen											Reihe(R): 2006-2010
m³/s	Tage(J)	Tage(R)	m³/s	Tage(J)	Tage(R)	m³/s	Tage(J)	Tage(R)	m³/s	Tage(J)	Tage(R)	
10000			500			20.0	2	1.4	1.00	117	191.4	
8000			350			16.0	2	2.2	0.80	173	242.4	
6000			250			12.0	2	3.4	0.60	261	293.6	
4000			180			9.00	4	6.8	0.40	360	348.0	
3000			140			7.00	4	10.6	0.30	365	357.2	
2000			100			5.00	6	19.6	0.20		364.2	
1600			80.0			3.50	12	29.2	0.10		365.2	
1200			60.0			2.50	22	52.0	0.06			
900			40.0			1.80	39	85.8	0.03			
700			30.0		0.2	1.40	67	127.0	0.00			

Im Jän nach ergänzten Wasserständen ermittelt
Im Jän durch Eis beeinflusst

Nr. 272 Bad Schallerbach Trattnach

Mst.Nr. 205021 Art: Schreibpegel Einzugsgebiet: 184.0 km²

Monat	I	II	III	IV	V	VI	VII	VIII	IX	X	XI	XII
Tag	Tägliche Abflüsse 2011 in m³/s											
1.	1.45	1.31	1.23	1.40	0.87	1.64	0.51	0.60	0.76	0.67	0.99	0.83
2.	1.40	1.28	1.15	1.30	0.94	0.97	0.58	0.60	0.76	0.66	0.97	0.84
3.	1.37	1.26	1.15	1.28	1.10	0.88	0.61	0.58	0.74	0.63	0.98	0.90
4.	1.34	1.30	1.16	1.53	1.00	1.00	0.65	0.67	0.69	0.63	0.99	0.97
5.	1.28	1.88	1.15	1.69	0.89	0.83	0.61	0.79	1.55	0.61	0.99	1.18
6.	1.43	2.43	1.15	1.41	0.84	0.72	0.49	0.61	1.57	0.62	0.93	1.34
7.	1.33	1.99	1.08	1.29	0.82	0.67	0.43	0.58	1.02	1.13	0.91	3.49
8.	1.27	1.68	1.06	1.27	0.80	0.71	0.37	0.84	0.90	3.27	0.93	6.05
9.	1.28	1.57	1.08	1.17	0.77	0.72	0.43	0.91	1.27	4.16	0.92	2.85
10.	1.25	1.47	1.08	1.18	0.76	0.65	0.65	1.02	1.16	2.85	0.91	3.10
11.	1.31	2.32	1.06	1.17	0.76	0.59	1.25	0.76	0.94	3.26	0.89	3.07
12.	1.97	5.98	1.06	1.14	0.84	0.67	0.65	0.65	0.81	2.08	0.85	2.44
13.	25.7	4.65	1.05	1.17	1.00	0.66	0.53	0.65	0.76	11.0	0.84	2.89
14.	23.2	3.26	1.01	1.14	0.84	0.64	0.91	0.61	0.79	4.42	0.85	2.38
15.	11.3	2.61	0.97	1.08	1.39	0.57	0.66	1.69	0.79	2.58	0.88	2.28
16.	5.30	2.22	0.96	1.08	1.04	0.53	0.56	1.35	0.76	2.11	0.84	2.31
17.	3.63	1.99	1.04	1.02	0.91	0.56	0.57	0.88	0.75	1.88	0.84	2.85
18.	3.15	1.83	4.98	1.00	0.85	0.68	0.62	0.75	0.74	1.70	0.84	2.41
19.	2.81	1.73	4.41	1.00	0.83	1.16	0.51	0.76	1.21	1.54	0.83	2.10
20.	2.57	1.65	2.73	1.00	0.86	0.96	0.54	0.67	2.01	1.48	0.82	1.88
21.	2.19	1.57	2.27	0.98	0.82	0.73	2.24	0.62	1.39	1.34	0.81	2.09
22.	1.92	1.48	2.05	0.96	0.77	0.87	1.46	0.55	1.11	1.28	0.81	2.52
23.	1.82	1.42	1.91	0.99	0.80	1.20	1.23	0.49	0.98	1.24	0.79	3.84
24.	1.76	1.38	1.78	0.94	0.75	1.29	1.05	0.46	0.89	1.20	0.77	3.81
25.	1.73	1.35	1.68	0.91	0.71	0.69	1.13	2.19	0.82	1.19	0.81	2.70
26.	1.71	1.30	1.65	0.92	0.71	0.69	0.88	1.10	0.79	1.17	0.82	2.30
27.	1.58	1.29	1.72	0.95	1.99	0.62	0.74	1.18	0.76	1.19	0.82	2.09
28.	1.52	1.25	1.87	0.92	3.02	0.58	0.64	1.77	0.80	1.09	0.81	1.98
29.	1.42		1.55	0.88	1.50	0.48	0.75	1.08	0.72	1.06	0.86	1.91
30.	1.38		1.42	0.87	0.97	0.43	0.68	0.89	0.69	1.04	0.83	2.11
31.	1.36		1.34		1.14		0.56	0.81		1.00		2.38
	Extremwerte in m³/s											
am	30.	24.	08.	29.	21.	15.	01.	24.	03.	02.	21.	02.
NQ	0.65	1.04	0.80	0.76	0.68	0.30	0.34	0.40	0.68	0.55	0.68	0.83
HQ	49.9	9.53	10.2	2.10	4.53	3.71	3.71	4.30	3.17	20.3	1.18	9.25
am	13.	12.	18.	04.	31.	01.	21.	25.	05.	13.	08.	08.
	Monatsmittel in m³/s(MQ),l/s.km²(Mq) bzw.Monatssummen in mm (h_A)											
MQ	3.63	1.98	1.61	1.12	1.01	0.78	0.76	0.87	0.96	1.94	0.87	2.38
Mq	19.8	10.8	8.73	6.10	5.48	4.24	4.12	4.76	5.24	10.5	4.73	12.9
h_A	53	26	23	16	15	11	11	13	14	28	12	34

Reihe: 2006-2010	Mittlere Monatsmittel in m³/s (MQ),l/s.km²(Mq) bzw. -summen in mm (h_A)											
MQ	2.17	2.63	5.56	2.44	1.60	2.92	1.89	1.26	1.03	0.86	1.61	2.30
Mq	11.8	14.3	30.2	13.3	8.68	15.9	10.3	6.86	5.60	4.66	8.73	12.5
h_A	32	35	81	34	23	41	28	18	15	12	23	32
Reihe: 1977-2011	Mittlere Monatsmittel mit Extremwerten in m³/s											
NQ	0.29	0.35	0.80	0.67	0.19	0.27	0.34	0.18	0.10	0.21	0.29	0.33
NQ_T	0.48	0.77	0.96	0.75	0.61	0.43	0.37	0.33	0.34	0.35	0.43	0.42
MNQ_T	1.31	1.44	1.76	1.56	1.10	0.93	0.78	0.71	0.77	0.81	1.03	1.21
NMQ	1.01	1.30	1.61	1.04	0.90	0.68	0.60	0.46	0.50	0.55	0.61	0.61
MQ	2.81	3.35	3.91	2.76	1.82	1.78	1.61	1.64	1.38	1.47	1.90	2.90
HMQ	8.03	7.36	10.1	7.62	5.80	5.98	7.72	9.90	3.05	3.98	7.28	6.25
MHQ	19.0	21.0	19.0	10.8	7.34	11.5	10.9	12.0	8.12	8.10	9.75	17.3
HQ	105	79.0	78.2	69.7	46.0	54.4	91.8	115	55.0	48.8	61.2	70.7

Jahreswerte in m³/s (Q),l/s.km²(Mq), mm (h_A)									
	Berichtsjahr			Reihe: 2006 - 2010			Reihe: 1977 - 2011		
NQ	0.30	15.06.		0.34	28.08.2007		0.10	21.09.1982	
NQ_T	0.37	08.07.					0.33	18.08.1992	
$MJNQ_T$							0.58		
NJMQ							1.39		1984
MQ,Mq,h_A	1.50	8.13	256	2.21	12.0	379	2.27	12.4	390
HJMQ							4.05		2002
MJHQ							50.1		
HQ	49.9	13.01.		78.2	26.03.2006		115	12.08.2002	

NNQ seit 1976: 0.10 21.09.1982 **HHQ seit** 1976: 115 12.08.2002

Berichtsjahr(J)	Überschreitungsdauer der Abflüsse in Tagen											Reihe(R): 2006-2010
m³/s	Tage(J)	Tage(R)	m³/s	Tage(J)	Tage(R)	m³/s	Tage(J)	Tage(R)	m³/s	Tage(J)	Tage(R)	
10000			500			20.0	2	2.6	1.00	197	264.0	
8000			350			16.0	2	3.8	0.80	275	311.2	
6000			250			12.0	2	6.4	0.60	341	349.4	
4000			180			9.00	4	10.6	0.40	364	364.2	
3000			140			7.00	4	15.8	0.30	365	365.2	
2000			100			5.00	7	23.8	0.20			
1600			80.0			3.50	15	40.6	0.10			
1200			60.0			2.50	34	72.6	0.06			
900			40.0		0.2	1.80	70	123.8	0.03			
700			30.0		1.2	1.40	107	177.4	0.00			

von 5. bis 22. Feb Aufstau durch Sohlschwelleneinbau
Im Jän,Feb nach ergänzten Wasserständen ermittelt

Nr. 275 Zwettl an der Rodl Große Rodl

Mst.Nr. 206656 Art: Schreibpegel Einzugsgebiet: 60.0 km²

Monat	I	II	III	IV	V	VI	VII	VIII	IX	X	XI	XII
Tag	Tägliche Abflüsse 2011 in m³/s											
1.	0.55	0.63	0.54	0.56	0.31	0.72	0.21	0.62	0.33	0.34	0.50	0.34
2.	0.53	0.60	0.53	0.53	0.29	0.42	0.30	0.52	0.34	0.34	0.49	0.34
3.	0.51	0.60	0.53	0.49	0.36	0.41	0.24	0.48	0.32	0.34	0.48	0.34
4.	0.48	0.61	0.54	0.53	0.33	0.37	0.26	0.53	0.29	0.34	0.49	0.51
5.	0.45	0.87	0.50	0.53	0.31	0.32	0.28	0.43	1.39	0.34	0.48	1.36
6.	0.45	1.10	0.50	0.54	0.30	0.30	0.30	0.42	0.93	0.33	0.47	0.80
7.	0.46	0.91	0.49	0.47	0.29	0.28	0.28	0.37	0.56	0.52	0.44	0.71
8.	0.50	0.80	0.48	0.43	0.28	0.30	0.21	0.55	0.50	1.02	0.43	0.78
9.	0.54	0.73	0.48	0.42	0.28	0.34	0.18	0.53	0.49	0.84	0.43	1.02
10.	0.57	0.67	0.49	0.40	0.27	0.27	0.64	0.49	0.46	0.77	0.43	1.93
11.	0.57	0.92	0.49	0.40	0.25	0.25	0.77	0.43	0.42	0.81	0.43	1.07
12.	0.57	1.64	0.50	0.42	0.27	0.35	0.37	0.38	0.36	1.12	0.40	0.94
13.	2.00	1.02	0.54	0.46	0.28	0.29	0.28	0.36	0.34	3.09	0.40	0.99
14.	5.78	0.89	0.54	0.48	0.25	0.27	0.31	0.36	0.39	1.19	0.38	0.99
15.	3.40	0.85	0.52	0.44	0.44	0.25	0.26	0.64	0.37	0.95	0.38	1.27
16.	2.31	0.79	0.56	0.43	0.32	0.24	0.24	0.57	0.33	0.85	0.38	1.48
17.	1.80	0.76	0.66	0.43	0.28	0.24	0.23	0.44	0.32	0.78	0.38	2.31
18.	1.52	0.72	1.25	0.38	0.25	0.32	0.25	0.38	0.34	0.72	0.37	1.31
19.	1.43	0.72	1.14	0.38	0.25	0.44	0.21	0.39	0.66	0.68	0.38	1.12
20.	1.28	0.69	0.82	0.37	0.25	0.32	0.26	0.37	1.56	0.72	0.38	1.05
21.	1.12	0.67	0.73	0.36	0.26	0.26	0.54	0.33	0.85	0.66	0.39	0.97
22.	1.04	0.66	0.67	0.34	0.27	0.27	0.49	0.33	0.64	0.63	0.40	0.93
23.	0.97	0.64	0.66	0.32	0.25	0.35	0.39	0.30	0.54	0.61	0.33	0.94
24.	0.93	0.56	0.64	0.29	0.25	0.32	0.41	0.29	0.49	0.60	0.34	2.01
25.	0.91	0.54	0.60	0.29	0.21	0.26	0.41	0.43	0.45	0.58	0.37	1.56
26.	0.86	0.54	0.60	0.33	0.21	0.25	0.33	0.33	0.43	0.61	0.33	1.29
27.	0.80	0.54	0.54	0.30	0.59	0.24	0.29	0.38	0.41	0.71	0.34	1.38
28.	0.79	0.54	0.54	0.29	0.79	0.21	1.00	0.46	0.39	0.61	0.34	1.37
29.	0.75		0.54	0.30	0.46	0.21	0.92	0.37	0.38	0.54	0.34	1.31
30.	0.72		0.49	0.30	0.36	0.20	0.66	0.33	0.37	0.54	0.34	1.24
31.	0.70		0.48		0.40		0.80	0.32		0.54		1.09
	Extremwerte in m³/s											
am	04.	24.	08.	23.	20.	29.	01.	22.	01.	06.	18.	03.
NQ	0.43	0.54	0.43	0.29	0.21	0.18	0.18	0.29	0.29	0.29	0.33	0.33
HQ	6.81	2.37	1.65	0.60	1.44	1.52	3.10	0.86	3.78	5.18	0.54	4.71
am	14.	12.	18.	01.	27.	01.	28.	15.	05.	13.	01.	17.
	Monatsmittel in m³/s(MQ),l/s.km²(Mq) bzw.Monatssummen in mm (h_A)											
MQ	1.14	0.76	0.60	0.41	0.32	0.31	0.40	0.42	0.52	0.73	0.40	1.12
Mq	19.0	12.6	9.99	6.78	5.32	5.15	6.61	7.07	8.70	12.2	6.71	18.7
h_A	51	31	27	18	14	13	18	19	23	33	17	48
Reihe: 2006-2010	Mittlere Monatsmittel in m³/s (MQ),l/s.km²(Mq) bzw. -summen in mm (h_A)											
MQ	0.64	0.67	1.82	1.53	0.71	0.70	0.69	0.54	0.55	0.42	0.61	0.77
Mq	10.6	11.2	30.4	25.4	11.8	11.7	11.5	9.00	9.09	7.06	10.1	12.8
h_A	28	27	81	66	32	30	31	24	24	19	26	33
Reihe: 1985-2011	Mittlere Monatsmittel mit Extremwerten in m³/s											
NQ	0.12	0.18	0.15	0.25	0.14	.000	0.06	.048	.048	.039	0.05	.014
NQ_T	0.14	0.25	0.22	0.28	0.16	0.15	0.08	0.06	0.06	0.06	0.06	.024
MNQ_T	0.47	0.56	0.69	0.64	0.38	0.30	0.26	0.25	0.25	0.27	0.34	0.37
NMQ	0.31	0.32	0.52	0.40	0.27	0.27	0.15	0.10	0.10	0.07	0.10	0.21
MQ	0.95	1.02	1.64	1.26	0.67	0.51	0.52	0.64	0.45	0.46	0.59	0.90
HMQ	2.02	2.78	2.85	3.32	2.45	1.00	1.32	4.62	1.13	1.70	1.85	2.10
MHQ	4.90	4.11	7.79	4.16	2.25	2.40	4.47	5.14	2.34	2.34	2.64	5.66
HQ	15.9	12.2	26.5	14.1	11.2	5.18	41.1	42.0	9.06	11.2	9.60	22.2

Jahreswerte in m³/s (Q),l/s.km²(Mq), mm (h_J)

	Berichtsjahr			Reihe: 2006 - 2010			Reihe: 1985 - 2011		
NQ	0.18	29.06.		0.15	29.08.2007		.000	04.06.2003	
NQ_T	0.18	09.07.					.024	17.12.1986	
$MJNQ_T$							0.18		
NJMQ							0.54		1990
MQ,Mq,h_A	0.59	9.91	313	0.82	13.6	429	0.80	13.3	420
HJMQ							1.65		2002
MJHQ							14.2		
HQ	6.81	14.01.		26.5	31.03.2006		42.0	13.08.2002	

NNQ seit 1984: .000 04.06.2003 **HHQ seit** 1984: 42.0 13.08.2002

Berichtsjahr(J)	Überschreitungsdauer der Abflüsse in Tagen											Reihe(R): 2006-2010
m³/s	Tage(J)	Tage(R)	m³/s	Tage(J)	Tage(R)	m³/s	Tage(J)	Tage(R)	m³/s	Tage(J)	Tage(R)	
10000			500			20.0			1.00	40	70.6	
8000			350			16.0		0.2	0.80	67	108.2	
6000			250			12.0		0.2	0.60	115	159.0	
4000			180			9.00		0.6	0.40	224	248.0	
3000			140			7.00		1.4	0.30	310	319.0	
2000			100			5.00	1	2.6	0.20	364	363.8	
1600			80.0			3.50	1	5.8	0.10	365	365.2	
1200			60.0			2.50	3	15.4	0.06			
900			40.0			1.80	9	27.2	0.03			
700			30.0			1.40	15	43.2	0.00			

von 3. bis 12. Aug Aufstau durch Verklausung
Im Jän,Feb,Mrz durch Eis beeinflusst
Im Jän,Feb,Mrz,Aug nach ergänzten Wasserständen ermittelt

Nr. 276 Zwettl an der Rodl (Gemeindeamt) Diestlbach

Mst.Nr. 206664 Art: Schreibpegel Einzugsgebiet: 27.9 km²

Monat	I	II	III	IV	V	VI	VII	VIII	IX	X	XI	XII
Tag	Tägliche Abflüsse 2011 in m³/s											
1.	0.27	0.33	0.28	0.27	0.17	1.87	0.14	0.31	0.17	0.19	0.27	0.18
2.	0.26	0.32	0.27	0.27	0.17	0.36	0.14	0.26	0.17	0.18	0.27	0.18
3.	0.25	0.31	0.26	0.25	0.19	0.30	0.15	0.21	0.15	0.18	0.26	0.17
4.	0.25	0.31	0.26	0.25	0.18	0.28	0.16	0.22	0.15	0.17	0.25	0.23
5.	0.25	0.37	0.26	0.26	0.17	0.24	0.17	0.21	0.61	0.17	0.25	0.67
6.	0.25	0.53	0.26	0.25	0.17	0.22	0.17	0.20	0.36	0.18	0.25	0.41
7.	0.26	0.46	0.26	0.24	0.16	0.20	0.15	0.19	0.23	0.25	0.24	0.36
8.	0.26	0.39	0.25	0.22	0.15	0.19	0.14	0.24	0.22	0.73	0.23	0.38
9.	0.28	0.35	0.25	0.21	0.15	0.20	0.14	0.25	0.24	0.46	0.23	0.43
10.	0.28	0.34	0.26	0.21	0.15	0.18	0.46	0.23	0.22	0.49	0.23	0.80
11.	0.28	0.50	0.26	0.20	0.15	0.17	0.46	0.21	0.20	0.45	0.22	0.47
12.	0.29	1.00	0.26	0.22	0.15	0.22	0.22	0.19	0.18	0.72	0.21	0.41
13.	1.05	0.51	0.27	0.24	0.15	0.19	0.17	0.18	0.17	2.27	0.21	0.47
14.	3.45	0.43	0.28	0.27	0.14	0.18	0.18	0.18	0.19	0.60	0.21	0.44
15.	2.13	0.40	0.29	0.25	0.24	0.17	0.17	0.33	0.19	0.46	0.20	0.56
16.	1.17	0.37	0.31	0.23	0.18	0.17	0.16	0.31	0.17	0.41	0.20	0.66
17.	0.84	0.36	0.38	0.21	0.16	0.16	0.15	0.23	0.17	0.37	0.20	1.04
18.	0.70	0.35	1.12	0.20	0.15	0.18	0.17	0.19	0.16	0.35	0.20	0.55
19.	0.68	0.34	0.73	0.20	0.15	0.26	0.16	0.19	0.41	0.33	0.20	0.48
20.	0.61	0.34	0.42	0.19	0.15	0.22	0.18	0.18	1.08	0.34	0.19	0.45
21.	0.54	0.32	0.36	0.19	0.15	0.18	0.48	0.17	0.42	0.32	0.19	0.43
22.	0.50	0.31	0.32	0.18	0.14	0.17	0.38	0.16	0.30	0.31	0.19	0.41
23.	0.46	0.30	0.31	0.18	0.13	0.20	0.25	0.16	0.27	0.30	0.19	0.43
24.	0.45	0.29	0.30	0.18	0.12	0.19	0.26	0.15	0.24	0.30	0.19	0.84
25.	0.44	0.29	0.29	0.18	0.11	0.18	0.28	0.20	0.22	0.30	0.18	0.70
26.	0.42	0.28	0.28	0.18	0.12	0.16	0.22	0.16	0.21	0.31	0.17	0.56
27.	0.39	0.28	0.27	0.18	0.41	0.15	0.20	0.21	0.21	0.35	0.17	0.63
28.	0.37	0.28	0.26	0.17	0.57	0.14	0.22	0.26	0.20	0.31	0.18	0.65
29.	0.36		0.26	0.17	0.27	0.14	0.25	0.18	0.20	0.30	0.18	0.58
30.	0.34		0.25	0.17	0.20	0.14	0.25	0.17	0.19	0.29	0.17	0.54
31.	0.33		0.25		0.33		0.45	0.16		0.28		0.50
	Extremwerte in m³/s											
am	04.	28.	07.	30.	25.	26.	10.	23.	03.	04.	27.	03.
NQ	0.18	0.28	0.21	0.17	0.11	0.13	0.13	0.14	0.15	0.17	0.17	0.17
HQ	4.08	1.67	1.50	0.29	4.05	6.99	1.96	0.52	2.62	4.49	0.28	2.25
am	14.	12.	18.	01.	31.	01.	10.	27.	05.	13.	01.	17.
	Monatsmittel in m³/s(MQ),l/s.km²(Mq) bzw.Monatssummen in mm (h_A)											
MQ	0.59	0.38	0.32	0.21	0.19	0.25	0.23	0.21	0.26	0.41	0.21	0.50
Mq	21.3	13.7	11.6	7.68	6.69	9.10	8.23	7.47	9.44	14.7	7.57	18.1
h_A	57	33	31	20	18	24	22	20	24	39	20	47
Reihe: 2006-2010	Mittlere Monatsmittel in m³/s (MQ),l/s.km²(Mq) bzw. -summen in mm (h_A)											
MQ	0.32	0.32	0.91	0.95	0.40	0.36	0.40	0.33	0.29	0.21	0.30	0.40
Mq	11.3	11.6	32.7	34.2	14.3	12.8	14.4	12.0	10.5	7.44	10.7	14.4
h_A	30	28	88	89	38	33	39	32	27	20	28	37
Reihe: 1985-2011	Mittlere Monatsmittel mit Extremwerten in m³/s											
NQ	.044	0.09	0.07	0.16	0.08	0.06	.039	.023	.030	.017	.040	.022
NQ_T	0.07	0.12	0.09	0.17	0.10	0.10	0.06	.042	.039	.050	0.07	0.07
MNQ_T	0.22	0.27	0.33	0.36	0.22	0.18	0.15	0.14	0.15	0.14	0.20	0.21
NMQ	0.15	0.16	0.27	0.21	0.14	0.14	0.09	0.06	0.05	0.09	0.09	0.11
MQ	0.45	0.51	0.81	0.73	0.38	0.31	0.31	0.36	0.27	0.27	0.33	0.45
HMQ	1.03	1.97	1.96	2.16	1.10	0.70	0.91	2.88	0.94	0.91	1.03	1.02
MHQ	2.51	2.47	3.76	2.46	1.87	1.89	5.71	3.23	1.90	1.39	1.53	2.94
HQ	11.0	11.9	13.5	7.92	6.46	6.99	90.8	36.9	8.23	6.58	5.10	14.6

Jahreswerte in m³/s (Q),l/s.km²(Mq), mm (h_J)

	Berichtsjahr			Reihe: 2006 - 2010			Reihe: 1985 - 2011		
NQ	0.11	26.05.		0.07	23.11.2006		.017	02.10.1986	
NQ_T	0.11	26.05.					.039	20.09.2003	
$MJNQ_T$							0.10		
NJMQ							0.23		2003
MQ,Mq,h_A	0.31	11.3	356	0.44	15.8	499	0.43	15.4	485
HJMQ							0.99		2002
MJHQ							11.3		
HQ	6.99	01.06.		10.7	31.03.2006		90.8	01.07.1987	

NNQ seit 1985: .017 02.10.1986 **HHQ seit** 1985: 90.8 01.07.1987

Berichtsjahr(J)	Überschreitungsdauer der Abflüsse in Tagen											Reihe(R): 2006-2010
m³/s	Tage(J)	Tage(R)	m³/s	Tage(J)	Tage(R)	m³/s	Tage(J)	Tage(R)	m³/s	Tage(J)	Tage(R)	
10000			500			20.0			1.00	10	27.0	
8000			350			16.0			0.80	13	38.8	
6000			250			12.0			0.60	26	57.8	
4000			180			9.00			0.40	69	110.2	
3000			140			7.00		0.2	0.30	120	160.0	
2000			100			5.00		0.8	0.20	247	252.6	
1600			80.0			3.50		1.8	0.10	365	360.8	
1200			60.0			2.50	1	4.2	0.06		365.2	
900			40.0			1.80	4	11.4	0.03			
700			30.0			1.40	4	17.8	0.00			

Im Jän,Feb,Mrz nach ergänzten Wasserständen ermittelt
Im Jän,Feb,Mrz durch Eis beeinflusst

Abflüsse

Nr. 277 Rottenegg
Große Rodl

Mst.Nr. 205088 Art: Schreibpegel Einzugsgebiet: 227.4 km²

Monat	I	II	III	IV	V	VI	VII	VIII	IX	X	XI	XII
Tag	Tägliche Abflüsse 2011 in m³/s											
1.	2.13	2.70	2.24	1.87	0.92	4.47	1.16	2.21	1.39	1.83	2.16	1.61
2.	2.08	2.65	2.20	1.80	0.93	1.98	1.20	1.84	1.43	1.78	2.11	1.61
3.	2.03	2.62	2.22	1.67	1.05	1.74	1.18	1.62	1.34	1.79	2.11	1.64
4.	1.88	2.60	2.26	1.70	1.02	1.62	1.29	1.63	1.29	1.75	2.08	1.88
5.	1.77	3.10	2.26	1.75	0.97	1.45	1.31	1.55	5.23	1.75	2.05	3.72
6.	1.77	4.08	2.22	1.64	1.01	1.37	1.29	1.45	4.07	1.73	2.00	3.07
7.	1.76	3.62	2.20	1.53	0.97	1.21	1.22	1.42	2.28	2.08	1.96	2.89
8.	1.90	3.04	2.24	1.40	0.95	1.18	1.12	1.67	2.08	3.46	1.91	3.62
9.	2.04	2.80	2.15	1.42	0.92	1.38	1.09	1.70	2.23	3.63	1.89	2.92
10.	2.17	2.68	2.17	1.39	0.92	1.21	1.81	1.60	2.04	3.23	1.93	5.72
11.	2.29	3.46	2.16	1.34	0.90	1.16	2.57	1.50	1.85	3.47	1.97	3.99
12.	2.36	5.87	2.15	1.37	0.96	1.57	1.41	1.44	1.73	3.47	1.96	3.54
13.	7.66	3.98	2.17	1.55	1.00	1.29	1.23	1.51	1.69	11.1	1.83	3.95
14.	18.2	3.44	2.15	1.66	0.90	1.20	1.33	1.43	1.77	5.35	1.87	3.59
15.	12.5	3.23	2.12	1.49	1.59	1.18	1.24	2.86	1.76	4.35	1.89	4.31
16.	8.30	3.08	2.18	1.41	1.23	1.12	1.19	2.28	1.67	3.83	1.91	4.39
17.	6.67	2.96	2.55	1.34	1.06	1.13	1.16	1.76	1.62	3.53	1.88	6.63
18.	5.87	2.87	6.66	1.29	0.98	1.21	1.27	1.59	1.60	3.25	1.89	4.54
19.	5.48	2.79	5.34	1.23	0.92	1.70	1.17	1.57	3.41	3.07	1.92	4.14
20.	4.99	2.73	3.65	1.19	0.91	1.46	1.40	1.52	7.18	3.10	1.79	3.88
21.	4.45	2.60	3.03	1.09	0.90	1.29	2.89	1.43	4.10	2.90	1.84	3.66
22.	4.07	2.44	2.75	1.05	0.92	1.29	2.38	1.39	3.14	2.80	1.90	3.46
23.	3.76	2.43	2.48	1.04	0.89	1.55	1.81	1.31	2.67	2.71	1.90	3.55
24.	3.58	2.45	2.33	1.00	0.87	1.43	1.85	1.32	2.38	2.60	1.86	6.01
25.	3.38	2.32	2.24	1.00	0.81	1.26	2.08	1.94	2.20	2.53	1.85	5.61
26.	3.30	2.26	2.16	1.04	0.78	1.21	1.72	1.37	2.08	2.50	1.81	4.62
27.	3.10	2.30	2.07	1.02	1.93	1.17	1.58	1.60	1.97	2.73	1.66	4.68
28.	2.98	2.21	2.00	0.99	3.61	1.15	1.96	2.12	1.94	2.60	1.64	4.68
29.	2.84		1.91	0.96	1.68	1.14	2.52	1.50	1.86	2.51	1.64	4.43
30.	2.80		1.84	0.93	1.14	1.18	2.07	1.43	1.87	2.35	1.60	4.35
31.	2.75		1.75		1.02		2.80	1.40		2.24		4.09
	Extremwerte in m³/s											
am	04.	24.	08.	29.	26.	27.	09.	25.	04.	06.	13.	03.
NQ	1.22	1.09	1.54	0.75	0.68	1.00	0.99	1.08	1.21	1.48	1.53	1.51
HQ	20.2	8.35	9.54	2.03	6.32	8.80	4.33	3.50	15.3	17.6	2.63	9.56
am	14.	12.	18.	01.	28.	01.	28.	15.	05.	13.	19.	17.
	Monatsmittel in m³/s(MQ),l/s.km²(Mq) bzw.Monatssummen in mm (h_A)											
MQ	4.22	2.98	2.51	1.34	1.12	1.44	1.62	1.64	2.40	3.10	1.89	3.90
Mq	18.6	13.1	11.0	5.88	4.91	6.35	7.13	7.23	10.5	13.6	8.33	17.1
h_A	50	32	30	15	13	16	19	19	27	36	22	44

Reihe: 2006-2010	Mittlere Monatsmittel in m³/s (MQ),l/s.km²(Mq) bzw. -summen in mm (h_A)											
MQ	2.37	2.58	6.82	5.60	2.64	2.69	2.75	2.35	2.01	1.55	2.25	2.82
Mq	10.4	11.4	30.0	24.6	11.6	11.9	12.1	10.3	8.86	6.81	9.92	12.4
h_A	28	27	80	64	31	31	32	28	23	18	26	32
Reihe: 1961-2011	Mittlere Monatsmittel mit Extremwerten in m³/s											
NQ	0.30	0.48	0.57	0.74	0.66	0.44	0.31	0.18	.008	0.10	0.17	0.23
NQ_T	0.61	0.50	0.57	0.93	0.77	0.54	0.39	0.36	0.22	0.36	0.21	0.30
MNQ_T	1.83	2.22	2.64	2.67	1.77	1.39	1.32	1.13	1.14	1.12	1.42	1.68
NMQ	0.87	0.95	1.33	1.27	1.12	0.89	0.74	0.53	0.42	0.51	0.52	0.88
MQ	3.70	4.23	5.88	5.07	3.09	2.83	2.49	2.56	1.92	1.98	2.46	3.54
HMQ	15.5	12.2	12.8	13.8	10.0	10.7	8.61	18.9	6.00	7.31	7.92	14.5
MHQ	15.9	16.4	21.6	13.3	9.77	12.0	12.6	15.2	7.81	7.26	9.04	15.2
HQ	84.0	62.0	95.4	54.7	46.4	39.0	100	170	30.3	43.5	39.7	67.0

Jahreswerte in m³/s (Q),l/s.km²(Mq), mm (h_J)	Berichtsjahr			Reihe: 2006 - 2010			Reihe: 1961 - 2011		
NQ	0.68	26.05.		0.64	29.08.2007		.008	30.09.2003	
NQ_T	0.78	26.05.					0.21	23.11.1983	
$MJNQ_T$							0.77		
NJMQ							1.72		1969
MQ,Mq,h_A	2.35	10.3	326	3.08	13.6	428	3.31	14.5	459
HJMQ							6.85		2002
MJHQ							44.9		
HQ	20.2	14.01.		95.4	31.03.2006		170	12.08.2002	

NNQ seit 1961: .008 30.09.2003 **HHQ seit** 1961: 170 12.08.2002

Berichtsjahr(J)	Überschreitungsdauer der Abflüsse in Tagen											Reihe(R): 2006-2010
m³/s	Tage(J)	Tage(R)	m³/s	Tage(J)	Tage(R)	m³/s	Tage(J)	Tage(R)	m³/s	Tage(J)	Tage(R)	
10000			500			20.0		2.0	1.00	343	349.4	
8000			350			16.0	1	2.6	0.80	364	364.8	
6000			250			12.0	2	5.4	0.60	365	365.2	
4000			180			9.00	3	13.8	0.40			
3000			140			7.00	6	22.2	0.30			
2000			100			5.00	18	49.4	0.20			
1600			80.0			3.50	54	91.8	0.10			
1200			60.0		0.2	2.50	109	144.6	0.06			
900			40.0		0.6	1.80	207	212.0	0.03			
700			30.0		1.0	1.40	278	280.2	0.00			

vom 12. bis 19. Dez Baggerungen unterhalb des Pegelprofils
Im Jän,Feb,Mrz durch Eis beeinflusst
Im Jän,Feb,Mrz,Jun,Jul nach ergänzten Wasserständen ermittelt

Nr. 280 Asberg
Großer Haselbach

Mst.Nr. 205096 Art: Schreibpegel Einzugsgebiet: 27.9 km²

Monat	I	II	III	IV	V	VI	VII	VIII	IX	X	XI	XII
Tag	Tägliche Abflüsse 2011 in m³/s											
1.	0.32	0.35	0.23	0.27	0.12	0.31	0.13	0.27	0.14	0.19	0.29	0.20
2.	0.31	0.33	0.23	0.24	0.11	0.20	0.14	0.23	0.13	0.18	0.30	0.20
3.	0.30	0.32	0.23	0.22	0.14	0.18	0.14	0.19	0.12	0.18	0.30	0.21
4.	0.29	0.32	0.23	0.23	0.12	0.15	0.14	0.20	0.11	0.17	0.29	0.29
5.	0.27	0.42	0.23	0.21	0.12	0.13	0.18	0.18	0.48	0.17	0.28	0.35
6.	0.26	0.45	0.22	0.20	0.11	0.12	0.16	0.16	0.31	0.16	0.26	0.25
7.	0.27	0.44	0.22	0.19	0.10	0.11	0.13	0.16	0.21	0.25	0.25	0.31
8.	0.30	0.41	0.22	0.18	0.10	0.11	0.12	0.22	0.21	0.56	0.25	0.37
9.	0.32	0.39	0.21	0.18	0.10	0.13	0.10	0.20	0.27	0.48	0.25	0.41
10.	0.34	0.38	0.21	0.18	0.08	0.11	0.14	0.18	0.21	0.50	0.24	0.53
11.	0.37	0.51	0.21	0.18	0.08	0.17	0.18	0.17	0.18	0.47	0.25	0.44
12.	0.41	0.69	0.22	0.18	0.13	0.21	0.11	0.14	0.15	0.63	0.25	0.41
13.	1.64	0.56	0.21	0.20	0.11	0.14	0.10	0.17	0.15	1.46	0.25	0.45
14.	2.82	0.51	0.20	0.20	0.10	0.12	0.14	0.14	0.17	0.88	0.25	0.44
15.	1.81	0.48	0.20	0.19	0.23	0.10	0.12	0.36	0.17	0.71	0.24	0.47
16.	1.45	0.45	0.20	0.18	0.14	0.09	0.10	0.25	0.15	0.61	0.24	0.53
17.	1.16	0.41	0.26	0.17	0.11	0.09	0.12	0.20	0.14	0.56	0.24	0.60
18.	0.96	0.39	0.95	0.16	0.10	0.15	0.13	0.18	0.15	0.50	0.24	0.51
19.	0.85	0.37	0.74	0.15	0.09	0.18	0.11	0.18	0.45	0.46	0.23	0.47
20.	0.76	0.35	0.61	0.14	0.08	0.17	0.26	0.16	0.67	0.45	0.22	0.46
21.	0.69	0.33	0.53	0.13	0.08	0.13	0.45	0.15	0.41	0.43	0.22	0.43
22.	0.61	0.32	0.47	0.12	0.08	0.25	0.36	0.13	0.33	0.41	0.23	0.39
23.	0.54	0.31	0.43	0.12	0.07	0.36	0.28	0.12	0.30	0.38	0.22	0.44
24.	0.52	0.29	0.39	0.11	0.07	0.29	0.33	0.11	0.27	0.36	0.22	0.75
25.	0.50	0.27	0.36	0.12	0.06	0.22	0.32	0.15	0.25	0.34	0.22	0.63
26.	0.48	0.25	0.35	0.13	0.06	0.18	0.26	0.10	0.24	0.34	0.21	0.58
27.	0.45	0.24	0.33	0.12	0.30	0.16	0.22	0.21	0.22	0.35	0.21	0.57
28.	0.42	0.24	0.31	0.12	0.30	0.14	0.26	0.19	0.21	0.33	0.21	0.55
29.	0.40		0.29	0.11	0.16	0.13	0.26	0.15	0.21	0.32	0.21	0.51
30.	0.38		0.27	0.11	0.12	0.12	0.24	0.14	0.20	0.31	0.21	0.52
31.	0.37		0.25		0.20		0.33	0.13		0.30		0.48
	Extremwerte in m³/s											
am	07.	27.	15.	23.	24.	17.	17.	26.	05.	06.	30.	01.
NQ	0.24	0.23	0.17	0.10	0.06	0.07	0.07	0.09	0.08	0.15	0.20	0.20
HQ	3.30	0.86	1.58	0.32	2.78	1.30	0.94	0.80	2.15	2.12	0.31	1.06
am	14.	12.	18.	01.	31.	22.	20.	27.	05.	13.	03.	24.
	Monatsmittel in m³/s(MQ),l/s.km²(Mq) bzw.Monatssummen in mm (h_A)											
MQ	0.66	0.38	0.32	0.17	0.12	0.16	0.20	0.18	0.24	0.43	0.24	0.44
Mq	23.8	13.8	11.6	6.01	4.35	5.90	7.03	6.38	8.61	15.5	8.68	15.9
h_A	64	33	31	16	12	15	19	17	22	42	22	41

Reihe: 2006-2010	Mittlere Monatsmittel in m³/s (MQ),l/s.km²(Mq) bzw. -summen in mm (h_A)											
MQ	0.31	0.34	1.15	0.83	0.39	0.43	0.40	0.29	0.28	0.17	0.33	0.44
Mq	11.0	12.4	41.1	29.7	13.9	15.3	14.2	10.5	10.1	6.27	11.7	15.9
h_A	29	30	110	77	37	40	38	28	26	17	30	41
Reihe: 1976-2011	Mittlere Monatsmittel mit Extremwerten in m³/s											
NQ	.020	0.07	0.15	0.06	.042	.027	.015	.010	.015	.019	.026	.019
NQ_T	0.05	0.07	0.16	0.10	.046	.039	.021	.016	.020	.026	.030	.026
MNQ_T	0.22	0.29	0.37	0.32	0.17	0.14	0.12	0.11	0.11	0.11	0.16	0.19
NMQ	0.11	0.19	0.22	0.17	0.10	0.10	.038	.040	.033	0.05	0.05	0.07
MQ	0.53	0.58	0.87	0.69	0.35	0.30	0.29	0.30	0.24	0.23	0.33	0.45
HMQ	1.68	1.76	1.66	1.76	1.42	0.80	1.19	1.59	0.96	1.03	1.16	1.33
MHQ	1.77	1.73	2.69	2.16	1.18	1.44	1.96	2.63	1.41	0.89	1.21	1.54
HQ	5.03	5.79	6.64	13.2	4.67	5.10	8.83	12.5	6.72	4.96	5.33	4.81

Jahreswerte in m³/s (Q),l/s.km²(Mq), mm (h_J)	Berichtsjahr			Reihe: 2006 - 2010			Reihe: 1976 - 2011		
NQ	.051	26.05.		.035	26.08.2007		.010	25.08.2003	
NQ_T	0.06	26.05.					.016	13.08.2003	
$MJNQ_T$							0.06		
NJMQ							0.18		2003
MQ,Mq,h_A	0.30	10.6	336	0.46	16.4	516	0.43	15.4	485
HJMQ							0.78		2002
MJHQ							5.14		
HQ	3.30	14.01.		12.5	22.08.2008		13.2	30.04.1996	

NNQ seit 1976: .010 25.08.2003 **HHQ seit** 1976: 13.2 30.04.1996

Berichtsjahr(J)	Überschreitungsdauer der Abflüsse in Tagen											Reihe(R): 2006-2010
m³/s	Tage(J)	Tage(R)	m³/s	Tage(J)	Tage(R)	m³/s	Tage(J)	Tage(R)	m³/s	Tage(J)	Tage(R)	
10000			500			20.0			1.00	6	38.4	
8000			350			16.0			0.80	10	53.4	
6000			250			12.0			0.60	23	74.6	
4000			180			9.00			0.40	77	126.0	
3000			140			7.00			0.30	130	162.0	
2000			100			5.00		0.6	0.20	234	233.6	
1600			80.0			3.50		1.8	0.10	353	337.4	
1200			60.0			2.50	1	3.2	0.06	365	364.2	
900			40.0			1.80	2	9.0	0.03		365.2	
700			30.0			1.40	5	19.8	0.00			

Im Jän,Feb durch Eis beeinflusst
Im Jän,Feb,Mrz,Jun,Jul,Aug,Sep,Okt,Nov,Dez n.erg.Wasserst.erm.

Nr. 281 Archkogl Traun

Mst.Nr. 210526 Art: Schreibpegel Einzugsgebiet: 125.1 km²

Monat	I	II	III	IV	V	VI	VII	VIII	IX	X	XI	XII
Tag	Tägliche Abflüsse 2011 in m³/s											
1.	1.66	1.38	1.18	4.58	5.67	6.75	5.20	7.23	2.23	2.02	1.79	0.88
2.	1.59	1.32	1.15	7.21	5.47	5.93	4.81	6.12	2.08	1.86	1.68	0.87
3.	1.56	1.27	1.12	9.16	5.99	5.19	4.72	5.10	1.96	1.74	1.58	0.85
4.	1.51	1.22	1.09	10.5	5.86	5.16	4.75	6.87	1.85	1.64	1.49	0.85
5.	1.46	1.20	1.07	10.8	5.01	5.01	4.71	11.8	1.72	1.55	1.43	0.88
6.	1.41	1.23	1.07	9.24	4.30	4.52	4.62	11.3	1.68	1.48	1.38	0.89
7.	1.38	1.22	1.07	8.34	4.13	4.05	4.27	9.60	1.61	1.97	1.33	1.01
8.	1.34	1.24	1.07	11.3	4.58	3.66	3.77	8.44	1.62	3.40	1.30	1.16
9.	1.33	1.27	1.06	13.6	4.63	3.99	3.31	11.5	2.86	4.41	1.25	1.08
10.	1.33	1.30	1.06	13.3	4.80	4.16	2.97	13.9	4.96	6.49	1.20	1.04
11.	1.34	1.31	1.07	11.3	5.19	3.73	2.78	13.6	4.88	19.7	1.17	1.02
12.	1.37	1.89	1.09	10.2	5.75	3.85	2.52	11.3	4.31	26.9	1.12	1.00
13.	2.37	2.64	1.15	10.4	6.81	4.20	2.27	9.44	3.71	28.6	1.09	1.02
14.	9.47	2.72	1.22	9.11	7.27	4.46	2.09	8.00	3.24	26.9	1.06	0.99
15.	14.4	2.61	1.37	7.60	7.40	4.46	1.96	7.84	2.86	20.5	1.04	1.02
16.	13.6	2.44	1.67	6.29	7.23	4.01	1.88	8.62	2.55	14.3	1.01	1.05
17.	10.9	2.25	2.20	5.21	6.40	3.82	1.78	7.98	2.28	10.7	0.99	1.11
18.	8.18	2.10	3.04	4.63	6.05	3.67	1.74	6.83	2.10	8.35	0.97	1.16
19.	6.59	1.98	3.62	4.58	6.12	5.74	1.71	5.69	2.44	6.49	0.95	1.13
20.	5.48	1.86	3.44	5.00	6.15	7.14	1.75	4.82	3.50	5.23	0.93	1.11
21.	4.56	1.75	3.02	5.81	6.03	6.62	5.76	4.09	4.90	4.37	0.91	1.19
22.	3.77	1.66	2.68	6.82	6.21	5.98	11.1	3.54	6.42	3.65	0.90	1.21
23.	3.13	1.56	2.47	7.88	7.49	5.57	12.7	3.12	6.04	3.11	0.89	1.28
24.	2.78	1.46	2.41	8.25	7.45	7.90	13.4	2.76	5.20	2.75	0.88	1.28
25.	2.50	1.38	2.53	8.59	7.04	8.21	15.3	2.46	4.43	2.44	0.87	1.34
26.	2.33	1.32	2.84	8.36	6.65	8.46	13.2	2.24	3.73	2.25	0.86	1.31
27.	2.09	1.27	3.35	7.48	6.49	9.55	10.5	2.10	3.22	2.31	0.86	1.28
28.	1.87	1.23	3.87	6.55	8.03	8.38	8.47	2.45	2.81	2.36	0.91	1.25
29.	1.70		3.96	6.09	8.53	6.94	7.43	2.67	2.49	2.24	0.90	1.23
30.	1.57		3.81	5.84	8.15	5.79	7.46	2.57	2.22	2.07	0.89	1.27
31.	1.46		3.79		7.50		7.71	2.40		1.91		1.35
	Extremwerte in m³/s											
am	12.	05.	11.	01.	07.	16.	20.	27.	09.	07.	28.	05.
NQ	1.11	0.63	0.85	3.75	3.97	3.32	1.51	1.70	1.12	1.31	0.68	0.63
HQ	15.8	2.84	4.14	14.9	8.81	9.99	15.8	14.8	6.63	29.8	1.88	3.83
am	15.	14.	29.	09.	29.	27.	25.	10.	22.	13.	01.	08.
	Monatsmittel in m³/s(MQ),l/s.km²(Mq) bzw.Monatssummen in mm (h_A)											
MQ	3.74	1.65	2.11	8.14	6.27	5.56	5.70	6.66	3.20	7.22	1.12	1.10
Mq	29.9	13.2	16.9	65.0	50.1	44.5	45.6	53.2	25.6	57.7	8.95	8.79
h_A	80	32	45	169	134	115	122	143	66	155	23	23

Reihe: 2006-2010	Mittlere Monatsmittel in m³/s (MQ),l/s.km²(Mq) bzw. -summen in mm (h_A)											
MQ	2.30	1.63	3.67	9.92	16.8	14.2	8.69	6.66	6.69	2.78	3.88	2.23
Mq	18.4	13.1	29.3	79.3	135	114	69.5	53.2	53.4	22.2	31.1	17.8
h_A	49	32	79	206	360	295	186	142	139	59	80	46
Reihe: 1951-2011	Mittlere Monatsmittel mit Extremwerten in m³/s											
NQ	0.08	0.15	0.54	0.13	2.31	2.36	1.51	0.93	0.82	0.11	0.10	.049
NQ_T	0.31	0.41	0.54	1.47	2.37	2.49	1.52	1.07	0.86	0.35	0.48	0.22
MNQ_T	1.12	1.20	1.56	3.53	7.76	8.07	4.66	2.67	2.02	1.58	1.57	1.23
NMQ	0.53	0.62	1.24	3.06	6.27	5.38	2.97	2.87	1.42	0.98	0.61	0.59
MQ	1.93	1.88	3.62	7.67	14.5	13.6	9.86	6.54	4.82	3.48	2.85	2.31
HMQ	5.36	4.34	8.97	15.4	23.1	25.4	20.5	14.2	15.3	8.53	8.12	6.49
MHQ	4.47	3.37	8.52	15.0	22.4	22.5	22.0	16.7	11.1	8.31	5.99	5.75
HQ	20.0	17.1	33.7	23.7	34.0	46.0	63.0	69.6	40.5	29.8	34.8	32.0

Jahreswerte in m³/s (Q),l/s.km²(Mq), mm (h_A)

	Berichtsjahr			Reihe: 2006 - 2010			Reihe: 1951 - 2011		
NQ	0.63	05.02.		0.55	21.11.2008		.049	06.12.1978	
NQ_T	0.85	04.12.					0.22	07.12.1978	
$MJNQ_T$							0.82		
NJMQ							4.05		2003
MQ,Mq,h_A	4.39	35.1	1107	6.69	53.5	1686	6.11	48.8	1539
HJMQ							8.20		1987
MJHQ							30.5		
HQ	29.8	13.10.		46.0	25.06.2009		69.6	03.08.1991	

NNQ seit 1951: .049 06.12.1978 **HHQ seit** 1951: 69.6 03.08.1991

Berichtsjahr(J) Überschreitungsdauer der Abflüsse in Tagen Reihe(R): 2006-2010

m³/s	Tage(J)	Tage(R)	m³/s	Tage(J)	Tage(R)	m³/s	Tage(J)	Tage(R)	m³/s	Tage(J)	Tage(R)
10000			**500**			**20.0**	4	17.4	**1.00**	344	360.8
8000			**350**			**16.0**	5	38.0	**0.80**	365	365.2
6000			**250**			**12.0**	16	67.6	**0.60**		
4000			**180**			**9.00**	37	95.0	**0.40**		
3000			**140**			**7.00**	72	119.0	**0.30**		
2000			**100**			**5.00**	122	152.4	**0.20**		
1600			**80.0**			**3.50**	171	197.6	**0.10**		
1200			**60.0**			**2.50**	201	239.2	**0.06**		
900			**40.0**		0.6	**1.80**	242	285.0	**0.03**		
700			**30.0**		3.6	**1.40**	273	316.8	**0.00**		

durch Windverhältnisse beeinflusst

Nr. 283 Altaussee (Traun) Altausseer Traun

Mst.Nr. 210542 Art: Schreibpegel Einzugsgebiet: 54.5 km²

Monat	I	II	III	IV	V	VI	VII	VIII	IX	X	XI	XII
Tag	Tägliche Abflüsse 2011 in m³/s											
1.	0.54	0.76	0.58	4.99	5.57	3.79	5.68	3.88	1.08	0.99	0.79	0.36
2.	0.52	0.73	0.58	10.0	5.27	3.05	4.99	2.89	1.02	0.92	0.78	0.36
3.	0.52	0.71	0.57	10.2	6.13	2.60	4.89	2.23	0.97	0.87	0.74	0.35
4.	0.51	0.68	0.57	9.90	5.06	2.62	4.15	5.75	0.92	0.82	0.69	0.35
5.	0.49	0.66	0.57	9.07	3.71	2.33	3.42	10.9	0.89	0.78	0.64	0.36
6.	0.48	0.67	0.60	6.15	3.28	1.94	3.47	9.62	0.90	0.75	0.61	0.36
7.	0.46	0.70	0.60	6.70	3.95	1.64	2.81	7.41	0.86	1.93	0.60	0.42
8.	0.45	0.74	0.59	14.5	4.76	1.46	2.20	6.42	1.02	3.35	0.58	0.43
9.	0.45	0.76	0.59	15.6	4.61	1.72	1.77	10.8	5.04	3.62	0.57	0.41
10.	0.46	0.77	0.59	11.9	4.81	1.74	1.48	12.0	6.96	5.60	0.56	0.40
11.	0.46	0.78	0.58	8.57	5.14	1.51	1.35	9.57	4.75	28.6	0.55	0.40
12.	0.48	1.22	0.59	8.31	5.40	1.88	1.21	6.49	3.29	33.2	0.56	0.39
13.	1.27	1.57	0.64	9.31	6.79	2.02	1.08	4.70	2.43	27.1	0.56	0.40
14.	12.2	1.46	0.66	6.26	6.24	2.01	1.01	3.64	1.92	18.4	0.53	0.40
15.	17.2	1.29	0.73	4.30	7.04	1.93	0.98	4.76	1.61	9.49	0.51	0.41
16.	9.73	1.17	1.04	3.17	6.33	1.68	0.93	5.91	1.38	5.75	0.49	0.41
17.	6.02	1.06	1.52	2.50	5.13	1.65	0.86	4.65	1.22	4.00	0.48	0.44
18.	4.22	1.00	2.18	2.50	5.37	1.67	0.83	3.52	1.13	2.98	0.47	0.56
19.	3.26	0.94	2.23	3.17	5.13	4.30	0.80	2.77	1.59	2.32	0.46	0.58
20.	2.63	0.88	1.83	4.29	4.67	5.46	0.94	2.29	2.84	1.99	0.44	0.54
21.	2.12	0.84	1.50	5.65	4.19	4.16	10.2	1.96	4.91	1.70	0.43	0.58
22.	1.74	0.79	1.32	7.25	3.98	3.15	15.4	1.71	5.35	1.48	0.43	0.59
23.	1.48	0.75	1.29	8.33	5.94	3.22	11.3	1.52	3.94	1.33	0.42	0.64
24.	1.36	0.70	1.46	8.16	5.24	5.38	9.87	1.38	2.89	1.20	0.41	0.67
25.	1.25	0.67	1.81	8.16	4.32	4.60	10.4	1.25	2.22	1.09	0.40	0.68
26.	1.20	0.64	2.26	7.42	3.66	5.52	6.73	1.15	1.81	1.11	0.39	0.64
27.	1.10	0.61	2.48	6.17	3.84	5.95	4.44	1.11	1.53	1.34	0.38	0.60
28.	0.99	0.60	2.48	5.27	6.73	4.17	3.20	1.41	1.33	1.31	0.37	0.58
29.	0.90		2.51	5.17	7.36	2.94	3.55	1.36	1.19	1.09	0.37	0.58
30.	0.84		2.56	5.31	6.68	3.64	4.05	1.27	1.08	0.93	0.36	0.59
31.	0.80		2.79		4.96		4.64	1.17		0.86		0.65
	Extremwerte in m³/s											
am	09.	28.	02.	17.	06.	08.	20.	27.	07.	06.	27.	05.
NQ	0.44	0.59	0.56	2.32	3.00	1.36	0.74	1.00	0.82	0.74	0.35	0.34
HQ	20.7	1.62	2.94	17.8	7.81	7.03	16.6	13.1	8.21	37.7	0.83	0.71
am	15.	13.	31.	09.	30.	26.	22.	10.	09.	12.	02.	24.
	Monatsmittel in m³/s(MQ),l/s.km²(Mq) bzw.Monatssummen in mm (h_A)											
MQ	2.45	0.86	1.30	7.28	5.20	2.99	4.15	4.37	2.27	5.38	0.52	0.49
Mq	45.0	15.8	23.9	134	95.5	54.9	76.1	80.2	41.6	98.8	9.51	8.94
h_A	121	38	64	346	256	142	204	215	108	265	25	23

Reihe: 2006-2010	Mittlere Monatsmittel in m³/s (MQ),l/s.km²(Mq) bzw. -summen in mm (h_A)											
MQ	1.27	0.68	1.47	5.66	12.8	8.83	4.56	4.06	4.50	1.62	2.37	1.07
Mq	23.3	12.5	26.9	104	235	162	83.6	74.6	82.6	29.8	43.4	19.5
h_A	62	30	72	269	630	420	224	200	214	80	112	51
Reihe: 1951-2011	Mittlere Monatsmittel mit Extremwerten in m³/s											
NQ	0.14	.020	0.10	0.38	1.12	0.85	0.34	0.28	0.34	0.15	0.22	0.14
NQ_T	0.17	0.18	0.10	0.38	1.12	0.90	0.34	0.31	0.32	0.15	0.24	0.14
MNQ_T	0.50	0.50	0.68	1.42	4.53	4.20	1.96	1.06	0.87	0.71	0.76	0.61
NMQ	0.23	0.30	0.35	1.44	4.05	2.99	1.67	1.41	0.74	0.36	0.31	0.21
MQ	0.94	0.81	1.73	4.46	10.6	9.09	5.73	3.72	3.01	2.10	1.68	1.22
HMQ	3.36	3.79	4.95	10.4	16.6	19.5	15.6	8.49	12.3	6.21	8.46	5.42
MHQ	2.83	2.02	5.02	11.0	19.0	18.4	17.2	13.8	9.80	7.11	4.88	4.27
HQ	24.9	34.0	26.2	20.6	40.3	44.2	45.0	51.7	43.8	37.7	44.9	48.0

Jahreswerte in m³/s (Q),l/s.km²(Mq), mm (h_A)

	Berichtsjahr			Reihe: 2006 - 2010			Reihe: 1951 - 2011		
NQ	0.34	05.12.		0.32	30.11.2009		.020	28.02.1962	
NQ_T	0.35	04.12.					0.10	26.03.1962	
$MJNQ_T$							0.37		
NJMQ							2.37		1969
MQ,Mq,h_A	3.12	57.3	1807	4.12	75.6	2384	3.77	69.2	2183
HJMQ							5.52		1954
MJHQ							28.4		
HQ	37.7	12.10.		51.7	07.08.2006		51.7	07.08.2006	

NNQ seit 1951: .020 28.02.1962 **HHQ seit** 1951: 51.7 07.08.2006

Berichtsjahr(J) Überschreitungsdauer der Abflüsse in Tagen Reihe(R): 2006-2010

m³/s	Tage(J)	Tage(R)	m³/s	Tage(J)	Tage(R)	m³/s	Tage(J)	Tage(R)	m³/s	Tage(J)	Tage(R)
10000			**500**			**20.0**	3	8.8	**1.00**	233	247.6
8000			**350**			**16.0**	5	15.0	**0.80**	257	276.4
6000			**250**			**12.0**	10	30.4	**0.60**	295	314.8
4000			**180**			**9.00**	26	48.4	**0.40**	353	364.4
3000			**140**			**7.00**	36	68.2	**0.30**	365	365.2
2000			**100**			**5.00**	76	94.2	**0.20**		
1600			**80.0**			**3.50**	116	118.8	**0.10**		
1200			**60.0**			**2.50**	143	148.0	**0.06**		
900			**40.0**		0.6	**1.80**	168	183.8	**0.03**		
700			**30.0**	1	2.6	**1.40**	193	212.2	**0.00**		

durch Fischrechen beeinflusst

Abflüsse

Nr. 284 Altaussee (Augstbach) Augstbach

Mst.Nr. 210559 Art: Schreibpegel Einzugsgebiet: 10.5 km²

Monat	I	II	III	IV	V	VI	VII	VIII	IX	X	XI	XII
Tag	Tägliche Abflüsse 2011 in m³/s											
1.	0.09	0.10	0.09	1.08	0.08	0.13	0.25	0.23	0.13	0.13	0.22	0.12
2.	0.09	0.09	0.09	0.89	0.09	0.12	0.30	0.20	0.13	0.13	0.21	0.11
3.	0.08	0.09	0.09	0.74	0.09	0.11	0.26	0.19	0.13	0.13	0.21	0.11
4.	0.08	0.09	0.08	0.79	0.08	0.11	0.19	1.63	0.12	0.13	0.20	0.11
5.	0.08	0.09	0.09	0.60	0.08	0.10	0.26	0.84	0.22	0.12	0.19	0.13
6.	0.07	0.13	0.10	0.42	0.07	0.09	0.28	1.44	0.16	0.11	0.19	0.12
7.	0.07	0.16	0.08	0.44	0.08	0.09	0.18	0.61	0.13	1.69	0.18	0.15
8.	0.08	0.16	0.08	0.47	0.07	0.10	0.15	0.91	0.20	2.59	0.18	0.20
9.	0.11	0.16	0.08	0.35	0.07	0.17	0.13	1.38	1.05	1.57	0.17	0.14
10.	0.12	0.14	0.09	0.25	0.08	0.10	0.12	1.55	0.36	4.80	0.17	0.14
11.	0.11	0.16	0.11	0.20	0.08	0.10	0.13	0.81	0.25	5.03	0.16	0.14
12.	0.15	2.83	0.16	0.47	0.08	0.16	0.10	0.54	0.21	1.91	0.16	0.16
13.	5.23	0.84	0.26	0.38	0.08	0.11	0.09	0.45	0.19	2.50	0.15	0.26
14.	7.34	0.50	0.47	0.36	0.07	0.11	0.11	0.35	0.19	1.37	0.15	0.21
15.	3.30	0.38	0.52	0.34	0.85	0.10	0.09	0.77	0.16	0.95	0.15	0.33
16.	1.62	0.30	0.80	0.28	0.44	0.09	0.08	0.50	0.15	0.73	0.15	0.35
17.	1.04	0.31	0.92	0.26	0.20	0.11	0.07	0.35	0.15	0.60	0.14	0.55
18.	0.76	0.29	2.31	0.21	0.14	0.30	0.07	0.30	0.16	0.51	0.14	0.29
19.	0.75	0.21	1.30	0.18	0.12	0.65	0.06	0.26	0.59	0.44	0.14	0.24
20.	0.55	0.18	0.59	0.16	0.12	0.29	0.53	0.24	1.08	0.46	0.14	0.22
21.	0.38	0.15	0.39	0.15	0.11	0.19	2.89	0.22	0.46	0.41	0.13	0.22
22.	0.28	0.13	0.32	0.14	0.11	0.17	1.06	0.19	0.32	0.37	0.13	0.22
23.	0.23	0.12	0.33	0.13	0.10	0.55	0.60	0.19	0.27	0.34	0.12	0.97
24.	0.20	0.12	0.41	0.12	0.09	0.57	1.28	0.16	0.23	0.31	0.12	0.81
25.	0.18	0.10	0.55	0.11	0.09	0.38	0.92	0.15	0.22	0.30	0.12	0.49
26.	0.17	0.10	0.64	0.11	0.08	0.72	0.51	0.14	0.19	0.29	0.12	0.35
27.	0.15	0.09	1.17	0.10	0.38	0.46	0.36	0.27	0.18	0.29	0.12	0.31
28.	0.13	0.09	1.21	0.10	1.40	0.27	0.29	0.21	0.16	0.26	0.12	0.30
29.	0.12		0.71	0.09	0.40	0.20	0.27	0.16	0.15	0.25	0.12	0.28
30.	0.11		0.55	0.09	0.22	0.28	0.28	0.15	0.15	0.24	0.12	0.26
31.	0.11		0.54		0.16		0.32	0.14		0.23		0.25
	Extremwerte in m³/s											
am	07.	04.	08.	30.	06.	16.	20.	25.	03.	04.	27.	03.
NQ	0.07	0.08	0.07	0.08	0.06	0.08	0.06	0.13	0.11	0.11	0.11	0.11
HQ	11.3	5.77	3.12	1.43	2.02	1.72	5.59	4.57	2.07	11.2	0.23	1.92
am	14.	12.	18.	01.	28.	18.	21.	04.	09.	10.	01.	23.
	Monatsmittel in m³/s(MQ),l/s.km²(Mq) bzw.Monatssummen in mm (h_A)											
MQ	0.77	0.29	0.49	0.33	0.20	0.23	0.39	0.50	0.27	0.94	0.15	0.28
Mq	73.1	27.6	46.5	31.8	18.8	22.0	37.5	47.8	25.8	89.6	14.6	26.3
h_A	196	67	125	83	50	57	101	128	67	240	38	68
Reihe: 2006-2010	Mittlere Monatsmittel in m³/s (MQ),l/s.km²(Mq) bzw. -summen in mm (h_A)											
MQ	0.29	0.26	0.68	1.31	0.89	0.87	0.60	0.62	0.67	0.30	0.46	0.33
Mq	27.7	25.0	64.3	125	84.6	82.4	57.4	59.3	64.1	28.7	43.6	31.0
h_A	74	61	172	324	226	214	154	159	166	77	113	80
Reihe: 1989-2011	Mittlere Monatsmittel mit Extremwerten in m³/s											
NQ	.026	.033	.047	0.08	0.06	0.06	.050	.038	.027	.049	.026	.019
NQ_T	.031	.049	0.07	0.09	0.07	0.07	0.06	.044	.030	0.06	.030	.021
MNQ_T	0.13	0.14	0.21	0.45	0.31	0.20	0.16	0.15	0.17	0.14	0.16	0.13
NMQ	0.08	0.08	0.30	0.29	0.20	0.12	0.13	0.15	0.05	0.10	0.06	0.10
MQ	0.34	0.33	0.84	1.09	0.79	0.65	0.62	0.47	0.56	0.38	0.42	0.34
HMQ	0.91	0.69	1.43	2.38	2.18	1.55	1.49	1.24	1.92	0.94	1.17	0.59
MHQ	2.39	1.81	4.89	3.43	3.55	5.64	5.73	5.26	4.98	3.00	3.11	3.05
HQ	11.3	5.88	12.1	10.7	9.25	19.1	17.4	20.1	16.0	13.7	12.4	16.0

Jahreswerte in m³/s (Q),l/s.km²(Mq), mm (h_J)

	Berichtsjahr			Reihe: 2006 - 2010			Reihe: 1989 - 2011		
NQ	0.06	20.07.		.026	11.11.2010		.019	11.12.2003	
NQ_T	0.06	19.07.					.021	11.12.2003	
$MJNQ_T$							0.08		
NJMQ							0.31		2003
MQ,Mq,h_A	0.41	38.7	1221	0.62	58.8	1854	0.57	54.3	1711
HJMQ							0.76		1998
MJHQ							11.4		
HQ	11.3	14.01.		19.1	02.06.2010		20.1	12.08.2002	

NNQ seit 1951: .010 24.06.1980 **HHQ seit** 1951: 20.1 12.08.2002

Berichtsjahr(J) Überschreitungsdauer der Abflüsse in Tagen Reihe(R): 2006-2010

m³/s	Tage(J)	Tage(R)	m³/s	Tage(J)	Tage(R)	m³/s	Tage(J)	Tage(R)	m³/s	Tage(J)	Tage(R)
10000			500			20.0			1.00	29	56.8
8000			350			16.0			0.80	41	76.8
6000			250			12.0			0.60	55	101.8
4000			180			9.00		0.8	0.40	86	142.0
3000			140			7.00	1	1.2	0.30	117	178.2
2000			100			5.00	3	2.4	0.20	176	233.6
1600			80.0			3.50	4	5.8	0.10	314	337.0
1200			60.0			2.50	9	12.4	0.06	365	357.6
900			40.0			1.80	11	26.6	0.03		365.2
700			30.0			1.40	18	38.4	0.00		

Im Jän,Feb durch Eis beeinflusst
Im Jän,Feb,Aug,Dez nach ergänzten Wasserständen ermittelt

Nr. 285 Kainisch Ödenseetraun

Mst.Nr. 210583 Art: Schreibpegel Einzugsgebiet: 57.4 km²

Monat	I	II	III	IV	V	VI	VII	VIII	IX	X	XI	XII
Tag	Tägliche Abflüsse 2011 in m³/s											
1.	1.16	1.29	1.22	7.83	3.89	2.43	2.19	2.17	1.45	1.44	1.25	0.83
2.	1.15	1.29	1.21	10.1	4.44	2.16	3.03	1.84	1.43	1.39	1.21	0.83
3.	1.15	1.25	1.15	9.42	8.01	2.01	2.67	1.77	1.38	1.37	1.20	0.83
4.	1.15	1.22	1.15	10.2	4.57	3.03	2.00	5.51	1.37	1.35	1.15	0.94
5.	1.09	1.22	1.16	8.81	3.19	2.24	1.76	4.86	1.41	1.32	1.12	1.02
6.	1.08	1.22	1.19	5.22	3.26	1.93	1.70	2.44	1.44	1.31	1.09	0.99
7.	1.08	1.29	1.15	8.75	3.84	1.78	1.60	2.03	1.35	2.81	1.07	1.00
8.	1.08	1.29	1.15	14.8	3.67	1.90	1.50	4.81	1.51	3.16	1.07	0.96
9.	1.13	1.29	1.15	12.5	3.14	3.19	1.44	12.1	4.91	3.17	1.07	0.93
10.	1.15	1.29	1.15	8.51	3.33	2.12	1.39	8.85	2.31	9.84	1.03	0.88
11.	1.15	1.29	1.17	6.12	3.49	1.84	1.37	5.58	1.72	27.1	1.01	0.82
12.	1.15	3.84	1.26	7.94	3.38	4.16	1.32	2.96	1.57	17.4	1.01	0.77
13.	8.15	2.59	1.40	7.19	4.21	2.67	1.29	2.56	1.47	11.5	1.00	0.79
14.	24.6	1.99	1.80	3.99	3.15	3.25	1.29	2.28	1.38	7.53	0.99	0.77
15.	12.9	1.80	2.21	3.08	5.47	2.42	1.27	3.46	1.37	3.68	0.96	0.78
16.	5.56	1.68	3.16	2.54	4.33	1.90	1.25	4.49	1.31	2.51	0.95	0.79
17.	3.66	1.62	3.90	2.46	4.38	2.47	1.22	2.58	1.32	2.05	0.94	0.91
18.	2.94	1.60	6.20	3.00	4.94	2.69	1.34	2.08	1.38	1.77	0.94	0.83
19.	2.52	1.50	4.41	4.09	3.60	10.7	1.37	1.88	4.18	1.62	0.94	0.80
20.	2.22	1.44	2.72	5.05	3.00	5.57	1.81	2.00	5.26	1.63	0.92	0.77
21.	1.99	1.39	2.18	6.25	2.56	3.20	9.89	1.88	5.99	1.57	0.90	0.78
22.	1.82	1.37	1.91	7.15	3.36	2.31	6.83	1.73	4.23	1.52	0.89	0.77
23.	1.72	1.30	1.94	6.94	7.84	3.67	3.61	1.61	2.46	1.46	0.88	0.88
24.	1.63	1.29	2.22	6.15	4.00	7.46	11.7	1.57	2.05	1.40	0.88	1.00
25.	1.56	1.26	2.93	6.09	2.98	4.86	8.68	1.53	1.87	1.38	0.87	0.91
26.	1.53	1.22	3.72	5.31	2.41	8.18	3.74	1.47	1.72	1.71	0.87	0.86
27.	1.47	1.22	4.51	4.23	2.78	6.31	2.38	2.16	1.62	2.08	0.86	0.83
28.	1.42	1.22	5.26	3.95	9.48	3.08	2.01	2.49	1.57	1.57	0.85	0.83
29.	1.37		4.23	4.01	7.60	2.22	2.27	1.74	1.53	1.45	0.83	0.83
30.	1.36		3.81	3.99	6.16	2.12	2.58	1.61	1.48	1.37	0.83	0.83
31.	1.29		4.59		3.45		3.10	1.52		1.30		0.83
	Extremwerte in m³/s											
am	04.	02.	02.	17.	22.	07.	17.	25.	05.	25.	28.	21.
NQ	1.08	1.22	1.15	2.27	2.07	1.70	1.19	1.44	1.29	1.28	0.62	0.58
HQ	26.3	5.97	6.97	15.6	12.2	12.7	14.7	15.6	7.18	30.1	1.28	1.14
am	14.	12.	18.	08.	23.	19.	24.	09.	21.	11.	01.	05.
	Monatsmittel in m³/s(MQ),l/s.km²(Mq) bzw.Monatssummen in mm (h_A)											
MQ	3.00	1.51	2.49	6.52	4.32	3.46	2.89	3.08	2.13	3.89	0.99	0.86
Mq	52.3	26.3	43.4	114	75.3	60.3	50.4	53.7	37.2	67.9	17.2	14.9
h_A	140	64	116	295	202	156	135	144	96	182	45	39
Reihe: 2006-2010	Mittlere Monatsmittel in m³/s (MQ),l/s.km²(Mq) bzw. -summen in mm (h_A)											
MQ	1.33	0.98	2.00	6.50	10.8	6.21	4.20	3.78	4.36	1.63	2.28	1.42
Mq	23.1	17.1	34.8	113	189	108	73.3	65.8	75.9	28.3	39.8	24.8
h_A	62	41	93	294	506	280	196	176	197	76	103	64
Reihe: 1951-2011	Mittlere Monatsmittel mit Extremwerten in m³/s											
NQ	0.29	0.30	0.30	0.74	1.80	1.14	0.48	0.61	0.46	0.38	0.36	0.32
NQ_T	0.32	0.30	0.30	0.92	1.84	1.00	0.55	0.71	0.47	0.38	0.38	0.38
MNQ_T	0.75	0.74	0.91	2.14	4.15	3.00	1.71	1.35	1.18	1.06	1.04	0.86
NMQ	0.38	0.38	0.77	2.06	4.32	2.71	1.36	0.96	1.05	0.68	0.60	0.45
MQ	1.12	1.07	2.31	5.41	9.57	6.65	4.50	3.35	2.95	2.21	1.82	1.46
HMQ	3.33	2.34	5.49	11.6	15.6	17.2	10.7	6.50	10.2	6.36	5.09	4.55
MHQ	3.67	2.97	8.46	13.6	18.1	17.2	16.5	13.9	11.5	8.18	6.29	5.53
HQ	26.3	18.4	31.9	25.9	26.8	40.5	39.0	38.2	29.0	31.2	31.9	35.0

Jahreswerte in m³/s (Q),l/s.km²(Mq), mm (h_J)

	Berichtsjahr			Reihe: 2006 - 2010			Reihe: 1951 - 2011		
NQ	0.58	21.12.		0.54	03.02.2009		0.29	17.01.1985	
NQ_T	0.77	14.12.					0.30	21.02.1954	
$MJNQ_T$							0.59		
NJMQ							2.28		1990
MQ,Mq,h_A	2.94	51.2	1614	4.34	75.6	2385	3.58	62.4	1967
HJMQ							5.46		2009
MJHQ							24.7		
HQ	30.1	11.10.		40.5	02.06.2010		40.5	02.06.2010	

NNQ seit 1951: 0.29 17.01.1985 **HHQ seit** 1951: 40.5 02.06.2010

Berichtsjahr(J) Überschreitungsdauer der Abflüsse in Tagen Reihe(R): 2006-2010

m³/s	Tage(J)	Tage(R)	m³/s	Tage(J)	Tage(R)	m³/s	Tage(J)	Tage(R)	m³/s	Tage(J)	Tage(R)
10000			500			20.0	2	4.0	1.00	320	301.6
8000			350			16.0	3	9.6	0.80	357	311.0
6000			250			12.0	7	24.6	0.60	365	320.6
4000			180			9.00	16	44.8	0.40		321.0
3000			140			7.00	32	61.4	0.30		
2000			100			5.00	52	84.8	0.20		
1600			80.0			3.50	90	114.6	0.10		
1200			60.0			2.50	131	151.8	0.06		
900			40.0			1.80	181	201.6	0.03		
700			30.0		0.4	1.40	232	241.0	0.00		

Im Jun nach ergänzten Wasserständen ermittelt

Nr. 286 Obertraun
Traun

Mst.Nr. 205104 Art: Schreibpegel Einzugsgebiet: 317.4 km²

Monat	I	II	III	IV	V	VI	VII	VIII	IX	X	XI	XII
Tag	Tägliche Abflüsse 2011 in m³/s											
1.	4.28	5.90	4.86	30.9	22.4	18.7	18.2	19.9	6.01	5.39	6.06	2.52
2.	4.12	5.64	4.76	42.7	23.2	16.1	19.8	16.4	5.70	5.04	5.85	2.22
3.	3.99	5.43	4.57	42.7	32.6	14.4	18.7	14.3	5.37	4.76	5.36	2.38
4.	3.79	5.22	4.40	45.3	23.1	16.6	15.4	33.1	4.99	4.45	5.16	2.25
5.	3.66	5.09	4.54	41.0	17.7	14.2	13.8	36.2	5.91	4.23	4.85	2.46
6.	3.59	5.16	4.68	30.0	16.9	12.2	14.4	32.0	5.72	4.05	4.61	2.41
7.	3.46	5.59	4.42	38.8	19.0	10.9	12.3	24.3	4.90	13.5	4.46	2.66
8.	3.40	5.95	4.24	59.6	20.0	10.7	10.4	29.8	5.47	21.2	4.36	3.44
9.	3.59	5.97	4.31	58.1	18.8	16.8	9.18	52.5	21.7	23.2	4.12	2.76
10.	3.77	5.95	4.49	46.3	19.7	12.5	8.09	49.6	18.3	53.3	4.01	2.67
11.	4.12	5.89	4.60	36.6	21.0	10.8	7.56	37.5	13.9	112	3.90	2.66
12.	4.79	23.4	5.24	40.0	21.6	17.9	6.84	27.1	11.3	88.7	3.77	2.68
13.	42.5	16.5	6.29	38.7	26.4	14.3	6.27	22.6	9.42	77.5	3.62	3.37
14.	100	12.8	8.00	28.4	23.6	16.9	6.01	19.1	8.09	60.2	3.60	2.87
15.	67.3	11.3	9.56	22.6	33.3	14.0	5.81	26.6	7.23	41.3	3.49	3.23
16.	42.9	10.3	12.8	18.3	28.0	11.8	5.60	28.7	6.51	30.0	3.47	3.48
17.	31.7	9.89	15.7	16.1	26.3	13.7	5.19	21.6	5.86	23.1	3.24	5.20
18.	25.5	9.41	29.0	16.9	26.9	14.5	5.41	17.8	5.58	18.5	3.04	3.89
19.	21.7	8.38	22.8	19.9	22.9	39.8	5.61	14.6	13.0	15.4	3.06	3.59
20.	18.4	7.63	15.0	23.6	21.1	27.8	8.40	13.4	21.2	13.9	2.99	3.31
21.	15.3	7.09	11.6	28.1	19.4	20.4	51.6	11.6	25.5	12.2	2.92	3.43
22.	13.0	6.64	9.92	32.5	21.5	16.1	47.0	10.0	22.0	10.8	2.86	3.52
23.	11.4	6.10	9.61	33.8	31.9	21.5	37.3	8.90	16.0	9.70	2.78	5.12
24.	10.5	5.67	10.5	32.4	23.8	35.0	57.1	8.03	13.0	8.77	2.70	6.71
25.	9.64	5.46	12.8	32.8	20.4	26.9	50.3	7.23	10.9	8.04	2.64	5.73
26.	9.11	5.11	15.3	29.6	17.9	36.5	33.4	6.62	9.33	8.91	2.61	4.86
27.	8.35	5.00	19.7	25.3	21.1	32.3	25.0	7.74	8.02	10.5	2.57	4.43
28.	7.55	4.91	22.7	23.1	43.8	21.9	20.0	9.65	7.15	8.78	2.53	4.33
29.	6.99		19.3	22.7	37.6	16.7	20.9	7.83	6.44	7.84	2.47	4.26
30.	6.56		17.7	22.9	31.7	15.8	22.6	7.11	5.88	7.16	2.43	4.17
31.	6.16		19.3		23.3		24.2	6.49		6.52		4.33
	Extremwerte in m³/s											
am	08.	07.	08.	18.	06.	08.	17.	27.	04.	04.	29.	02.
NQ	3.14	3.23	4.00	14.4	12.7	9.05	3.04	5.69	3.77	3.29	1.56	1.38
HQ	112	39.4	35.9	62.7	46.4	46.6	64.6	64.6	31.2	130	9.25	7.78
am	14.	12.	18.	08.	22.	19.	24.	09.	21.	11.	02.	23.
	Monatsmittel in m³/s(MQ),l/s.km²(Mq) bzw.Monatssummen in mm (h_A)											
MQ	16.2	7.76	11.1	32.7	24.4	18.9	19.1	20.3	10.3	23.2	3.65	3.58
Mq	51.0	24.5	34.8	103	76.9	59.6	60.2	63.9	32.6	73.1	11.5	11.3
h_A	136	59	93	267	206	155	161	171	84	196	30	29

Reihe: 2006-2010	Mittlere Monatsmittel in m³/s (MQ),l/s.km²(Mq) bzw. -summen in mm (h_A)											
MQ	7.32	5.62	12.9	33.5	51.9	39.3	24.9	21.1	22.9	10.1	13.4	7.66
Mq	23.1	17.7	40.7	106	164	124	78.4	66.4	72.0	31.8	42.1	24.1
h_A	62	43	109	273	438	321	210	178	187	85	109	63
Reihe: 1951-2011	Mittlere Monatsmittel mit Extremwerten in m³/s											
NQ	1.22	0.24	0.92	5.56	8.80	6.82	3.04	2.11	1.98	1.55	1.40	1.30
NQ_T	1.40	2.00	2.20	5.56	8.80	7.42	5.19	3.29	2.66	0.70	0.70	1.30
MNQ_T	3.54	3.82	5.14	12.1	25.2	21.7	11.7	7.37	5.86	4.88	5.01	4.06
NMQ	2.18	2.46	4.53	11.6	24.4	17.2	10.6	7.84	4.05	2.21	2.35	1.48
MQ	6.56	6.54	13.8	28.1	48.9	41.2	29.1	20.3	16.3	12.0	10.1	8.37
HMQ	20.2	14.7	33.6	49.5	73.9	85.0	58.0	39.7	55.2	32.5	33.2	24.2
MHQ	23.2	18.3	45.1	59.8	83.1	88.9	86.4	68.8	53.0	39.6	30.4	31.4
HQ	113	91.2	192	142	126	214	196	214	154	232	210	200

Jahreswerte in m³/s (Q),l/s.km²(Mq), mm (h_A)									
	Berichtsjahr			Reihe: 2006 - 2010			Reihe: 1951 - 2011		
NQ	1.38	02.12.		0.36	24.02.2009		0.24	03.02.2005	
NQ_T	2.22	02.12.					0.70	26.10.1951	
$MJNQ_T$							2.84		
NJMQ							13.1		1969
MQ,Mq,h_A	16.0	50.4	1589	21.1	66.6	2100	20.2	63.5	2003
HJMQ							26.2		1970
MJHQ							134		
HQ	130	11.10.		214	02.06.2010		232	22.10.1996	
NNQ seit 1951:	0.24	03.02.2005		HHQ seit 1951:	232	22.10.1996			

Berichtsjahr(J) Überschreitungsdauer der Abflüsse in Tagen Reihe(R): 2006-2010											
m³/s	Tage(J)	Tage(R)	m³/s	Tage(J)	Tage(R)	m³/s	Tage(J)	Tage(R)	m³/s	Tage(J)	Tage(R)
10000			500			20.0	108	128.4	1.00		
8000			350			16.0	143	151.4	0.80		
6000			250			12.0	174	193.4	0.60		
4000			180			9.00	203	231.2	0.40		
3000			140		1.0	7.00	228	263.6	0.30		
2000			100	2	4.0	5.00	282	301.2	0.20		
1600			80.0	3	6.8	3.50	329	340.8	0.10		
1200			60.0	6	19.6	2.50	358	363.8	0.06		
900			40.0	25	59.6	1.80	365	365.2	0.03		
700			30.0	51	88.6	1.40			0.00		

Im Aug nach ergänzten Wasserständen ermittelt

Nr. 288 Waldbachstrub
Waldbach

Mst.Nr. 205120 Art: Schreibpegel Einzugsgebiet: 31.3 km²

Monat	I	II	III	IV	V	VI	VII	VIII	IX	X	XI	XII
Tag	Tägliche Abflüsse 2011 in m³/s											
1.	0.19	0.16	0.13	2.07	2.46	5.88	5.93	4.16	2.46	1.16	0.52	0.14
2.	0.18	0.16	0.13	2.87	2.57	5.73	4.51	3.27	2.38	1.19	0.49	0.14
3.	0.16	0.16	0.12	2.98	4.99	6.03	3.70	3.64	2.74	1.02	0.46	0.13
4.	0.14	0.17	0.12	3.45	2.18	8.38	4.03	9.07	3.05	0.98	0.43	0.14
5.	0.15	0.17	0.12	2.12	1.38	7.33	4.40	8.78	4.74	0.93	0.45	0.14
6.	0.16	0.19	0.12	1.36	1.51	6.35	6.67	7.10	4.13	0.89	0.57	0.13
7.	0.16	0.23	0.11	4.79	2.76	5.71	4.98	5.32	2.32	3.21	0.75	0.14
8.	0.18	0.25	0.11	8.74	3.53	8.16	4.90	8.00	2.85	2.50	0.58	0.13
9.	0.23	0.23	0.12	5.59	3.18	11.8	4.87	13.8	10.3	1.89	0.46	0.13
10.	0.24	0.22	0.12	3.24	3.69	6.67	4.70	9.10	7.42	8.32	0.40	0.13
11.	0.22	0.23	0.13	2.46	4.42	4.21	4.98	4.56	3.71	18.7	0.36	0.13
12.	0.22	0.93	0.14	4.46	5.13	7.66	4.33	3.56	3.24	11.2	0.33	0.13
13.	4.00	0.50	0.19	2.73	7.98	5.65	4.77	5.73	2.52	7.42	0.31	0.13
14.	5.86	0.37	0.28	1.51	6.25	8.98	6.09	4.43	2.81	3.83	0.29	0.13
15.	2.22	0.31	0.37	1.14	8.01	5.91	4.99	9.93	2.79	2.12	0.28	0.13
16.	1.08	0.28	0.51	0.94	3.67	5.64	4.16	8.87	2.25	1.64	0.27	0.14
17.	0.84	0.26	0.70	0.94	3.36	9.78	3.99	5.06	2.06	1.40	0.26	0.17
18.	0.68	0.24	1.12	1.26	4.55	9.26	4.28	4.46	3.18	1.26	0.26	0.14
19.	0.57	0.22	0.57	1.91	4.69	11.0	3.72	4.44	6.18	1.12	0.25	0.12
20.	0.44	0.20	0.37	2.37	4.68	5.96	6.38	7.27	4.85	1.09	0.24	0.11
21.	0.36	0.18	0.31	3.04	4.22	7.47	12.5	4.60	6.52	1.01	0.22	0.12
22.	0.31	0.17	0.28	3.49	4.64	6.49	10.4	4.14	5.04	0.90	0.20	0.12
23.	0.26	0.16	0.29	3.52	6.78	9.78	8.31	4.36	2.78	0.81	0.19	0.14
24.	0.26	0.15	0.37	3.69	6.31	12.3	11.5	3.85	1.99	0.73	0.17	0.20
25.	0.25	0.14	0.51	4.45	6.76	7.00	7.28	3.78	1.66	0.70	0.16	0.17
26.	0.23	0.15	0.71	3.35	6.80	8.27	4.13	3.83	1.53	1.17	0.16	0.15
27.	0.22	0.15	0.98	2.46	9.08	8.79	3.47	4.76	1.37	1.55	0.15	0.15
28.	0.20	0.14	1.26	2.07	10.8	5.92	3.21	4.70	1.21	0.95	0.15	0.14
29.	0.19		0.83	2.12	6.98	4.96	5.87	2.83	1.11	0.74	0.15	0.14
30.	0.18		0.73	2.17	6.41	6.96	6.84	2.49	1.09	0.64	0.14	0.14
31.	0.17		0.87		6.06		7.13	2.34		0.57		0.14
	Extremwerte in m³/s											
am	04.	26.	08.	17.	05.	11.	28.	31.	30.	31.	30.	20.
NQ	0.14	0.13	0.11	0.84	1.26	3.65	2.74	1.95	1.00	0.54	0.14	0.10
HQ	7.91	1.54	1.83	9.59	12.5	16.8	15.5	19.4	14.0	22.6	0.80	0.23
am	13.	12.	28.	08.	28.	24.	21.	09.	09.	11.	07.	24.
	Monatsmittel in m³/s(MQ),l/s.km²(Mq) bzw.Monatssummen in mm (h_A)											
MQ	0.66	0.24	0.41	2.91	5.02	7.47	5.71	5.55	3.34	2.63	0.32	0.14
Mq	21.2	7.64	13.1	93.0	161	239	182	177	107	84.1	10.3	4.39
h_A	57	18	35	241	430	618	489	475	277	225	27	11

Reihe: 2006-2010	Mittlere Monatsmittel in m³/s (MQ),l/s.km²(Mq) bzw. -summen in mm (h_A)											
MQ	0.33	0.20	0.53	2.48	7.48	9.12	7.62	6.10	4.01	1.69	1.04	0.39
Mq	10.5	6.33	17.1	79.1	239	291	243	195	128	53.9	33.2	12.4
h_A	28	15	46	205	640	755	652	522	332	144	86	32
Reihe: 1976-2011	Mittlere Monatsmittel mit Extremwerten in m³/s											
NQ	0.07	.028	.042	0.12	0.24	2.08	1.38	1.23	0.80	0.33	0.12	0.07
NQ_T	0.07	.030	.042	0.12	0.24	2.41	2.84	1.34	0.81	0.35	0.12	0.07
MNQ_T	0.13	0.12	0.15	0.43	2.22	4.08	4.43	3.01	1.67	0.72	0.36	0.18
NMQ	0.11	0.05	0.16	0.47	2.55	6.90	5.27	4.46	2.30	1.05	0.26	0.11
MQ	0.28	0.24	0.69	1.95	6.71	8.87	8.07	6.48	4.15	2.06	0.91	0.44
HMQ	0.85	0.73	2.00	3.64	9.93	11.1	12.0	9.08	6.46	4.05	2.48	1.50
MHQ	1.99	1.41	4.03	7.37	15.1	18.7	20.0	19.7	14.2	9.52	4.49	2.77
HQ	10.7	7.87	20.1	14.3	24.5	31.9	33.4	46.5	31.3	24.6	15.9	15.0

Jahreswerte in m³/s (Q),l/s.km²(Mq), mm (h_A)									
	Berichtsjahr			Reihe: 2006 - 2010			Reihe: 1976 - 2011		
NQ	0.10	20.12.		0.05	19.03.2006		.028	08.02.1998	
NQ_T	0.11	20.12.					.030	08.02.1998	
$MJNQ_T$							0.10		
NJMQ							2.73		1976
MQ,Mq,h_A	2.88	92.1	2904	3.44	110	3466	3.42	109	3447
HJMQ							4.09		2002
MJHQ							26.4		
HQ	22.6	11.10.		28.9	05.07.2010		46.5	12.08.2002	
NNQ seit 1976:	.028	08.02.1998		HHQ seit 1976:	46.5	12.08.2002			

Berichtsjahr(J) Überschreitungsdauer der Abflüsse in Tagen Reihe(R): 2006-2010											
m³/s	Tage(J)	Tage(R)	m³/s	Tage(J)	Tage(R)	m³/s	Tage(J)	Tage(R)	m³/s	Tage(J)	Tage(R)
10000			500			20.0		0.4	1.00	207	209.8
8000			350			16.0	1	2.8	0.80	220	223.4
6000			250			12.0	4	14.6	0.60	229	240.8
4000			180			9.00	18	41.0	0.40	245	268.8
3000			140			7.00	41	64.6	0.30	256	286.8
2000			100			5.00	77	102.8	0.20	289	316.4
1600			80.0			3.50	132	136.6	0.10	365	363.8
1200			60.0			2.50	159	159.0	0.06		364.6
900			40.0			1.80	181	178.6	0.03		365.2
700			30.0			1.40	188	194.4	0.00		

Abfluss durch Karstgebiet beeinflusst
Im Jän,Feb,Mrz nach ergänzten Wasserständen ermittelt
Im Jän,Feb,Mrz durch Eis beeinflusst

Nr. 290 Steeg (Seeausfluss)
Traun

Mst.Nr. 205146 Art: Schreibpegel Einzugsgebiet: 615.2 km²

Monat	I	II	III	IV	V	VI	VII	VIII	IX	X	XI	XII
Tag	Tägliche Abflüsse 2011 in m³/s											
1.	7.36	9.43	8.75	38.3	33.0	38.2	38.3	38.0	14.4	11.4	13.0	7.39
2.	7.20	9.26	9.12	57.7	32.3	32.4	36.0	27.7	13.0	10.6	12.1	7.43
3.	23.1	9.47	8.96	60.8	49.0	30.2	36.9	25.1	12.1	10.3	12.3	7.37
4.	27.9	9.82	8.79	63.3	38.6	37.3	29.8	48.1	13.1	10.1	12.2	7.17
5.	16.6	9.15	8.33	63.9	24.9	33.4	27.7	68.8	17.3	9.93	11.3	6.89
6.	10.4	8.36	7.57	41.7	23.6	28.6	32.9	61.8	20.5	9.77	10.8	6.73
7.	8.01	9.06	7.53	49.5	27.1	26.1	28.6	45.5	14.8	25.1	10.2	6.75
8.	7.14	10.7	7.47	85.4	32.3	28.6	24.5	48.4	13.3	39.6	9.55	6.85
9.	7.11	11.4	7.43	87.3	29.8	50.2	22.1	96.3	40.5	40.9	10.8	6.82
10.	7.69	11.5	7.80	71.4	30.9	35.9	20.9	85.7	43.8	67.5	10.7	6.74
11.	8.20	11.3	8.01	54.0	33.8	25.1	21.2	68.9	25.7	192	10.5	6.69
12.	8.63	19.7	8.15	52.4	36.3	40.2	18.8	46.3	21.4	158	9.54	6.61
13.	28.0	29.1	8.61	63.4	45.8	34.5	17.7	38.2	18.2	120	8.97	6.63
14.	121	24.0	10.4	47.4	42.1	44.8	18.9	33.4	16.2	102	8.89	6.59
15.	115	21.3	13.2	33.9	58.7	38.8	20.0	49.5	15.8	67.8	8.93	6.63
16.	84.7	19.1	15.6	24.5	55.5	28.2	17.8	62.0	14.8	45.4	8.97	6.69
17.	60.4	17.3	19.5	23.2	39.3	38.1	15.5	45.9	13.5	36.2	8.89	6.90
18.	46.6	16.6	30.9	24.7	45.9	38.8	17.0	31.4	13.7	29.1	8.72	7.05
19.	38.3	14.9	39.2	29.8	41.8	78.2	16.6	28.8	30.3	23.4	8.57	7.03
20.	32.7	12.7	30.7	33.2	36.9	62.9	22.4	30.7	43.5	24.5	8.30	6.97
21.	27.2	11.9	22.8	41.0	32.8	45.1	86.8	25.5	48.3	22.0	8.07	7.00
22.	22.5	11.7	18.4	47.1	31.5	37.6	87.7	22.0	48.2	20.5	7.95	7.12
23.	19.2	11.3	15.7	49.3	48.8	43.1	67.0	19.6	31.1	17.0	8.03	7.33
24.	17.6	10.8	10.6	48.7	40.4	79.8	86.7	16.5	22.6	16.2	8.06	7.85
25.	16.6	10.3	7.07	49.4	37.0	59.2	95.0	16.1	19.9	16.1	8.05	8.45
26.	16.2	9.38	9.25	46.0	34.7	57.2	61.3	16.2	17.2	16.7	7.94	8.52
27.	15.0	8.41	16.9	36.7	41.3	67.0	41.9	17.5	15.3	19.8	7.72	8.41
28.	13.7	8.36	36.8	32.3	84.0	45.5	32.9	24.0	13.6	18.7	7.58	8.28
29.	12.4		31.9	32.2	69.6	34.0	38.9	18.3	12.1	15.7	7.62	8.24
30.	10.6		24.2	31.2	60.5	36.8	41.6	16.1	11.7	13.3	7.52	8.26
31.	9.56		25.1		47.6		45.8	15.0		13.0		8.29
	Extremwerte in m³/s											
am	09.	28.	24.	16.	06.	16.	17.	27.	08.	06.	30.	12.
NQ	6.87	7.81	5.61	21.3	21.5	22.0	13.4	12.8	10.6	9.72	7.39	6.54
HQ	141	31.1	41.3	92.7	88.3	85.6	103	101	55.8	203	14.3	8.59
am	14.	13.	19.	09.	28.	24.	25.	09.	21.	11.	01.	25.
	Monatsmittel in m³/s(MQ),l/s.km²(Mq) bzw.Monatssummen in mm (h_A)											
MQ	27.3	13.1	15.6	47.3	41.5	42.5	37.7	38.3	21.9	39.4	9.39	7.28
Mq	44.4	21.3	25.4	76.9	67.4	69.1	61.3	62.3	35.5	64.1	15.3	11.8
h_A	119	51	68	199	181	179	164	167	92	172	40	31

Reihe: 2006-2010	Mittlere Monatsmittel in m³/s (MQ),l/s.km²(Mq) bzw. -summen in mm (h_A)											
MQ	13.6	9.80	20.2	50.3	81.1	71.3	49.6	43.7	42.8	20.5	24.2	14.7
Mq	22.0	15.9	32.8	81.8	132	116	80.7	71.1	69.6	33.2	39.4	24.0
h_A	59	39	88	212	353	300	216	190	180	89	102	62
Reihe: 1951-2011	Mittlere Monatsmittel mit Extremwerten in m³/s											
NQ	2.90	3.40	3.25	7.57	9.77	11.1	7.98	6.60	5.26	3.40	3.10	3.34
NQ_T	2.90	3.70	3.25	8.09	11.2	7.20	7.98	5.26	5.26	3.40	3.12	3.40
MNQ_T	6.93	7.20	8.28	16.9	35.4	37.5	24.6	17.1	12.8	10.9	10.1	8.08
NMQ	6.10	5.03	8.83	14.6	39.3	33.4	23.5	20.7	11.1	6.39	6.47	5.57
MQ	12.9	12.0	21.5	42.5	77.1	74.1	58.0	42.3	31.8	23.1	18.6	15.5
HMQ	30.5	24.9	49.8	85.7	112	171	113	84.4	97.0	56.2	53.7	46.5
MHQ	44.8	25.7	60.6	94.1	137	155	156	134	99.0	68.8	54.0	53.4
HQ	141	122	249	207	260	314	304	445	290	276	272	370

Jahreswerte in m³/s (Q),l/s.km²(Mq), mm (h_A)									
	Berichtsjahr			Reihe: 2006 - 2010			Reihe: 1951 - 2011		
NQ	5.61	24.03.		4.32	24.03.2009		2.90	19.01.1960	
NQ_T	6.59	14.12.					2.90	19.01.1960	
$MJNQ_T$							5.57		
NJMQ							24.8		1969
MQ,Mq,h_A	28.6	46.4	1464	37.2	60.5	1909	35.9	58.3	1840
HJMQ							54.9		1970
MJHQ							234		
HQ	203	11.10.		314	03.06.2010		445	13.08.1959	
NNQ seit 1951:	2.90	19.01.1960		HHQ seit 1951:	445	13.08.1959			

Berichtsjahr(J)	Überschreitungsdauer der Abflüsse in Tagen											Reihe(R): 2006-2010
m³/s	Tage(J)	Tage(R)	m³/s	Tage(J)	Tage(R)	m³/s	Tage(J)	Tage(R)	m³/s	Tage(J)	Tage(R)	
10000			500			20.0	188	211.2	1.00			
8000			350			16.0	224	248.4	0.80			
6000			250		0.6	12.0	254	282.8	0.60			
4000			180	1	3.2	9.00	292	322.6	0.40			
3000			140	2	5.4	7.00	351	345.4	0.30			
2000			100	6	19.0	5.00	365	364.4	0.20			
1600			80.0	16	39.8	3.50		365.2	0.10			
1200			60.0	36	73.0	2.50			0.06			
900			40.0	84	116.6	1.80			0.03			
700			30.0	139	151.8	1.40			0.00			

siehe Tabelle Überleitungen u. Speicherungen d. Berichtsjahrs
durch Seeschleuse beeinflusst
Im Okt,Nov nach ergänzten Wasserständen ermittelt

Nr. 292 Bad Ischl (Maxquelle)
Traun

Mst.Nr. 205153 Art: Schreibpegel Einzugsgebiet: 720.2 km²

Monat	I	II	III	IV	V	VI	VII	VIII	IX	X	XI	XII
Tag	Tägliche Abflüsse 2011 in m³/s											
1.	9.96	14.1	11.9	43.5	37.1	43.0	45.0	44.1	17.8	13.9	17.2	9.29
2.	9.58	13.8	12.3	65.8	35.1	37.1	41.4	33.5	16.2	13.1	16.1	9.26
3.	23.0	13.9	12.1	69.7	53.7	33.2	43.1	29.7	15.1	12.7	16.2	9.19
4.	32.7	14.0	11.8	71.9	45.7	40.0	35.2	54.6	15.7	12.3	16.0	8.98
5.	21.3	13.3	11.4	73.7	30.0	36.8	31.8	80.6	20.5	12.1	15.3	8.79
6.	14.1	12.3	10.5	51.0	27.2	31.4	37.4	71.4	24.8	11.9	14.2	8.63
7.	10.8	12.7	10.1	54.1	29.8	28.5	33.0	54.1	19.0	29.1	13.1	8.47
8.	9.72	14.7	10.1	93.4	35.8	30.2	27.9	56.1	16.4	49.6	12.3	8.31
9.	9.67	15.7	9.88	98.0	33.5	52.9	25.2	110	44.7	53.5	13.7	8.15
10.	10.2	15.8	10.3	82.2	34.2	41.2	23.3	101	52.3	90.0	13.7	7.99
11.	10.7	15.7	10.6	62.8	37.3	27.9	23.5	82.5	32.0	204	13.5	7.84
12.	11.4	32.2	11.0	59.2	39.8	40.9	21.4	57.2	25.6	177	12.8	7.85
13.	54.1	40.3	11.7	73.5	49.8	38.0	20.0	45.5	22.4	144	11.7	8.29
14.	162	33.8	13.7	56.6	47.2	46.1	21.1	40.9	19.8	124	11.5	7.94
15.	145	29.6	16.9	42.3	64.8	42.4	22.7	55.6	18.8	86.4	11.5	8.22
16.	105	26.3	19.9	31.7	63.8	31.3	20.5	71.8	17.5	59.6	11.6	8.31
17.	74.0	23.8	24.1	28.8	45.7	39.5	17.9	55.2	16.1	47.6	11.5	8.98
18.	56.8	22.7	38.9	29.9	50.8	40.5	18.8	37.5	15.9	40.3	11.2	8.71
19.	48.7	20.8	49.1	35.1	46.9	83.4	18.6	34.1	33.4	32.4	11.1	8.54
20.	42.6	18.0	39.2	38.7	41.1	71.6	24.3	35.3	51.6	34.4	10.7	8.38
21.	36.1	16.7	30.1	46.6	37.1	51.4	97.4	30.4	54.5	30.8	10.4	8.45
22.	30.7	16.3	24.2	53.8	34.3	42.9	99.0	26.4	56.1	27.9	10.2	8.53
23.	26.3	15.6	20.9	56.4	52.2	46.7	76.6	24.4	37.8	23.9	10.2	10.2
24.	23.9	15.0	16.3	55.7	44.9	88.0	94.9	22.3	26.6	21.7	10.2	11.3
25.	22.6	14.3	10.7	56.1	40.7	68.7	108	20.2	23.7	21.6	10.2	11.8
26.	21.8	13.4	12.9	52.7	38.0	63.2	72.6	19.6	20.8	22.0	10.1	11.4
27.	20.2	12.0	20.8	43.4	43.6	75.8	50.0	20.4	18.4	25.1	9.78	11.0
28.	18.6	11.6	43.7	36.8	94.0	53.0	38.8	29.4	16.5	24.8	9.55	10.7
29.	17.1		38.8	36.5	79.2	38.6	44.1	22.6	15.4	21.1	9.56	10.5
30.	15.5		31.1	34.8	68.1	44.2	47.8	19.7	14.3	17.6	9.51	10.5
31.	14.3		30.6		54.1		52.8	18.5		17.4		10.4
	Extremwerte in m³/s											
am	02.	28.	24.	16.	06.	16.	17.	27.	30.	06.	30.	12.
NQ	9.35	11.0	9.22	27.5	25.0	24.7	15.7	16.0	13.4	11.7	9.29	7.64
HQ	173	42.8	52.0	105	102	94.5	117	116	63.1	218	19.3	12.1
am	14.	12.	19.	09.	28.	24.	25.	09.	22.	11.	01.	25.
	Monatsmittel in m³/s(MQ),l/s.km²(Mq) bzw.Monatssummen in mm (h_A)											
MQ	35.8	18.5	20.2	54.5	46.3	46.9	43.0	45.3	26.0	48.4	12.2	9.19
Mq	49.6	25.7	28.0	75.6	64.3	65.2	59.8	62.9	36.1	67.3	16.9	12.8
h_A	133	62	75	196	172	169	160	168	94	180	44	33

Reihe: 2006-2010	Mittlere Monatsmittel in m³/s (MQ),l/s.km²(Mq) bzw. -summen in mm (h_A)											
MQ	16.9	13.2	26.4	58.8	89.3	82.5	56.0	49.2	50.0	23.4	28.5	18.0
Mq	23.4	18.3	36.6	81.7	124	115	77.8	68.3	69.4	32.5	39.5	25.0
h_A	63	44	98	212	332	297	208	183	180	87	102	65
Reihe: 1976-2011	Mittlere Monatsmittel mit Extremwerten in m³/s											
NQ	5.07	5.34	5.55	12.6	15.4	15.5	12.5	11.5	9.36	7.01	7.73	6.83
NQ_T	5.14	6.43	5.73	13.0	16.2	15.6	14.1	11.9	9.73	9.72	8.55	6.90
MNQ_T	9.88	10.4	12.5	23.1	43.8	40.3	26.8	20.6	17.4	14.6	14.0	11.1
NMQ	6.87	7.91	11.6	18.4	46.3	35.2	25.6	23.4	14.8	14.2	11.2	8.56
MQ	17.8	16.5	29.9	49.1	82.6	75.3	58.3	47.0	41.3	28.1	24.1	19.6
HMQ	39.9	32.4	68.5	89.6	121	120	122	98.0	113	60.5	60.0	43.8
MHQ	47.1	33.2	86.6	97.5	136	156	156	151	113	80.1	67.4	59.7
HQ	173	77.6	354	156	220	376	365	501	309	324	308	295

Jahreswerte in m³/s (Q),l/s.km²(Mq), mm (h_A)									
	Berichtsjahr			Reihe: 2006 - 2010			Reihe: 1976 - 2011		
NQ	7.64	12.12.		5.34	15.02.2010		5.07	23.01.1979	
NQ_T	7.84	11.12.					5.14	23.01.1979	
$MJNQ_T$							8.43		
NJMQ							28.9		2003
MQ,Mq,h_A	34.0	47.2	1488	43.2	60.0	1891	40.9	56.8	1791
HJMQ							49.7		1981
MJHQ							254		
HQ	218	11.10.		376	03.06.2010		501	13.08.2002	
NNQ seit 1976:	5.07	23.01.1979		HHQ seit 1976:	501	13.08.2002			

Berichtsjahr(J)	Überschreitungsdauer der Abflüsse in Tagen											Reihe(R): 2006-2010
m³/s	Tage(J)	Tage(R)	m³/s	Tage(J)	Tage(R)	m³/s	Tage(J)	Tage(R)	m³/s	Tage(J)	Tage(R)	
10000			500			20.0	223	245.6	1.00			
8000			350			16.0	253	280.6	0.80			
6000			250		2.4	12.0	294	318.4	0.60			
4000			180	1	4.4	9.00	346	355.0	0.40			
3000			140	5	8.4	7.00	365	365.2	0.30			
2000			100	10	28.8	5.00			0.20			
1600			80.0	23	53.6	3.50			0.10			
1200			60.0	42	85.4	2.50			0.06			
900			40.0	114	131.2	1.80			0.03			
700			30.0	167	173.6	1.40			0.00			

siehe Tabelle Überleitungen u. Speicherungen d. Berichtsjahrs
durch Seeschleuse beeinflusst
Im Dez nach ergänzten Wasserständen ermittelt

Nr. 295 Strobl (Bürglstein) Ischl

Mst.Nr. 205179 Art: Schreibpegel Einzugsgebiet: 125.4 km²

Monat	I	II	III	IV	V	VI	VII	VIII	IX	X	XI	XII
Tag	Tägliche Abflüsse 2011 in m³/s											
1.	2.54	2.65	2.40	7.18	2.44	3.05	2.95	2.82	2.29	2.32	2.36	0.79
2.	2.51	2.58	2.33	8.47	2.41	3.04	2.93	2.75	2.21	2.25	2.32	0.79
3.	2.43	2.54	2.32	7.26	2.41	3.04	2.91	2.72	2.19	2.21	2.32	0.76
4.	2.39	2.49	2.24	7.79	2.41	2.99	2.91	4.26	2.10	2.13	2.21	0.69
5.	2.36	2.43	2.23	8.40	2.33	2.81	2.89	7.46	2.16	2.10	2.10	0.76
6.	2.33	2.37	2.19	7.23	2.30	2.82	4.50	8.71	2.21	1.99	2.06	0.73
7.	2.33	2.33	2.13	6.41	2.23	2.69	3.02	8.62	2.16	2.33	1.99	0.89
8.	2.33	2.33	2.13	6.48	2.21	2.68	2.96	8.72	2.10	2.84	1.99	1.33
9.	2.33	2.40	2.04	5.48	2.12	2.67	2.93	10.2	2.35	6.73	1.97	1.27
10.	2.33	2.39	2.03	3.96	2.07	2.66	2.90	11.6	2.47	11.7	1.90	1.27
11.	2.33	2.41	2.02	3.04	2.01	2.59	2.84	11.0	2.54	20.2	1.84	1.27
12.	2.38	5.84	2.03	4.20	2.00	2.62	2.77	7.91	2.52	19.1	1.74	1.28
13.	9.93	9.83	1.87	4.80	1.99	2.55	2.68	5.67	2.48	17.7	1.70	1.35
14.	28.6	9.34	1.86	3.49	1.97	2.54	2.69	4.01	2.40	11.2	1.66	1.36
15.	29.6	7.61	2.07	3.20	2.20	2.54	2.63	4.85	2.32	8.93	1.42	1.44
16.	27.5	5.91	2.18	3.04	2.41	2.43	2.55	4.07	2.29	7.77	1.35	1.50
17.	24.4	4.77	2.27	3.04	2.50	2.43	2.49	2.94	2.21	5.77	1.27	1.70
18.	21.4	2.80	2.82	3.10	2.52	2.44	2.43	2.91	2.23	2.92	1.27	1.70
19.	18.9	2.76	6.22	3.04	2.44	2.73	2.35	2.92	2.33	2.99	1.25	1.64
20.	16.0	2.76	5.30	3.00	2.40	2.78	2.38	2.91	2.72	2.99	1.12	1.60
21.	9.92	2.76	4.93	2.99	2.33	2.78	3.62	2.90	3.14	2.91	1.11	1.74
22.	7.24	2.68	3.37	2.96	2.34	2.76	7.29	2.83	2.78	2.91	1.11	1.79
23.	5.05	2.65	2.82	2.92	2.33	2.89	7.77	2.79	2.78	2.84	1.01	1.92
24.	4.47	2.60	3.45	2.83	2.29	3.14	7.93	2.74	2.78	2.78	0.91	2.19
25.	2.88	2.54	4.46	2.84	2.24	3.17	8.49	2.68	2.68	2.71	0.91	2.41
26.	3.64	2.54	4.98	2.78	2.19	6.95	6.55	2.58	2.66	2.66	0.91	2.43
27.	2.56	2.54	6.94	2.74	2.29	7.87	4.47	2.56	2.55	2.66	0.88	2.43
28.	2.43	2.44	8.69	2.65	2.63	5.68	2.94	2.54	2.51	2.56	0.80	2.43
29.	2.56		7.63	2.58	2.71	3.17	2.91	2.46	2.43	2.53	0.79	2.43
30.	2.65		6.36	2.52	3.03	2.99	2.87	2.42	2.35	2.43	0.79	2.49
31.	2.65		5.34		3.04		2.78	2.32		2.43		2.54
	Extremwerte in m³/s											
am	06.	06.	13.	30.	14.	16.	19.	30.	03.	06.	27.	06.
NQ	2.33	2.33	1.58	2.43	1.89	2.43	2.32	2.32	2.10	1.99	0.79	0.62
HQ	30.3	10.7	8.76	8.97	3.17	8.97	8.97	12.2	7.09	20.8	2.43	2.54
am	14.	13.	28.	04.	30.	26.	24.	10.	21.	11.	01.	30.
	Monatsmittel in m³/s(MQ),l/s.km²(Mq) bzw.Monatssummen in mm (h_A)											
MQ	8.10	3.55	3.54	4.35	2.35	3.18	3.69	4.71	2.43	5.34	1.50	1.58
Mq	64.6	28.3	28.2	34.7	18.7	25.4	29.4	37.5	19.4	42.6	12.0	12.6
h_A	173	68	76	90	50	66	79	100	50	114	31	33

Reihe: 2006-2010	Mittlere Monatsmittel in m³/s (MQ),l/s.km²(Mq) bzw. -summen in mm (h_A)											
MQ	2.87	2.58	6.91	9.56	6.80	7.28	5.61	4.81	6.24	2.65	4.50	3.70
Mq	22.9	20.6	55.1	76.2	54.2	58.0	44.7	38.4	49.8	21.2	35.9	29.5
h_A	61	50	148	198	145	150	120	103	129	57	93	76
Reihe: 1961-2011	Mittlere Monatsmittel mit Extremwerten in m³/s											
NQ	0.77	0.41	0.90	0.93	1.44	0.72	0.95	0.41	0.92	0.47	0.77	0.62
NQ_T	0.80	1.00	0.93	0.93	1.44	1.20	0.95	0.92	0.92	0.47	0.77	0.69
MNQ_T	1.86	1.95	2.19	3.23	2.70	2.22	2.02	1.87	1.82	1.65	1.68	1.81
NMQ	1.46	1.28	1.55	2.09	2.31	1.91	1.52	1.31	1.27	0.96	1.14	1.16
MQ	3.85	4.35	6.75	8.54	7.52	6.11	5.87	4.94	4.38	3.31	3.87	4.21
HMQ	10.8	10.6	15.1	17.0	18.5	13.1	16.1	15.6	14.6	8.44	13.0	15.1
MHQ	11.7	10.4	16.4	16.0	16.2	17.1	17.3	16.4	13.4	9.49	10.7	13.3
HQ	30.3	23.0	39.8	26.2	30.0	32.4	37.4	44.0	36.2	27.6	35.8	35.8

Jahreswerte in m³/s (Q),l/s.km²(Mq), mm (h_A)									
	Berichtsjahr			Reihe: 2006 - 2010			Reihe: 1961 - 2011		
NQ	0.62	06.12.		1.25	06.02.2009		0.41	03.02.1992	
NQ_T	0.69	04.12.					0.47	21.10.1972	
$MJNQ_T$							1.30		
NJMQ							3.22		2003
MQ,Mq,h_A	3.70	29.5	931	5.40	43.0	1357	5.31	42.3	1336
HJMQ							7.59		1970
MJHQ							27.9		
HQ	30.3	14.01.		36.2	08.09.2007		44.0	07.08.1985	

NNQ seit 1959: 0.41 03.02.1992 **HHQ seit** 1959: 44.0 13.08.1959

Berichtsjahr(J)	Überschreitungsdauer der Abflüsse in Tagen					Reihe(R): 2006-2010					
m³/s	Tage(J)	Tage(R)	m³/s	Tage(J)	Tage(R)	m³/s	Tage(J)	Tage(R)	m³/s	Tage(J)	Tage(R)
10000			500			20.0	6	10.8	1.00	351	365.2
8000			350			16.0	10	23.8	0.80	357	
6000			250			12.0	10	36.8	0.60	365	
4000			180			9.00	19	59.6	0.40		
3000			140			7.00	41	79.8	0.30		
2000			100			5.00	58	114.2	0.20		
1600			80.0			3.50	74	135.4	0.10		
1200			60.0			2.50	205	247.0	0.06		
900			40.0			1.80	324	345.4	0.03		
700			30.0		1.4	1.40	336	364.8	0.00		

durch Seeschleuse beeinflusst
Im Jän,Feb durch Eis beeinflusst
Im Jän,Okt,Nov,Dez nach ergänzten Wasserständen ermittelt

Nr. 296 Bad Ischl (Giselabrücke) Ischl

Mst.Nr. 205187 Art: Schreibpegel Einzugsgebiet: 251.8 km²

Monat	I	II	III	IV	V	VI	VII	VIII	IX	X	XI	XII
Tag	Tägliche Abflüsse 2011 in m³/s											
1.	4.58	5.62	4.37	14.6	3.80	5.74	5.89	5.15	3.65	3.91	4.42	1.70
2.	4.46	5.48	4.23	14.8	3.79	5.41	5.89	4.90	3.59	3.90	4.32	1.73
3.	4.39	5.33	4.13	12.3	4.14	5.25	5.65	4.73	3.57	3.88	4.22	1.77
4.	4.15	5.26	4.03	13.1	3.97	5.11	5.33	17.6	3.59	3.77	4.12	1.81
5.	4.07	5.28	4.00	12.9	3.69	4.71	5.73	13.9	6.94	3.66	3.99	1.87
6.	4.04	5.87	3.97	10.7	3.53	4.53	8.34	19.8	4.95	3.55	3.86	1.96
7.	4.06	6.75	3.82	10.9	3.49	4.35	5.60	14.0	4.10	12.4	3.71	2.57
8.	5.06	6.68	3.72	11.6	3.36	4.56	5.17	26.7	4.50	13.4	3.54	4.05
9.	5.62	6.33	3.70	9.35	3.30	6.34	4.91	23.9	11.0	17.7	3.38	2.83
10.	5.64	5.91	3.73	6.84	3.25	4.75	4.73	24.0	5.79	48.4	3.23	2.68
11.	5.25	5.97	3.78	5.27	3.19	4.38	4.67	17.9	4.92	48.8	3.12	2.76
12.	5.45	27.4	3.99	7.13	3.25	5.45	4.45	12.7	4.41	30.7	3.01	2.83
13.	61.2	21.0	4.59	8.17	3.35	4.70	4.38	9.33	4.11	30.9	2.90	3.92
14.	89.8	17.5	5.51	6.33	3.19	4.63	5.38	6.75	3.94	18.4	2.79	3.18
15.	52.5	13.9	5.97	5.97	7.90	4.50	4.66	9.79	3.89	12.5	2.68	3.58
16.	41.7	11.2	6.76	5.73	6.32	4.23	4.31	9.00	3.76	10.2	2.57	3.58
17.	35.3	9.12	6.68	6.06	4.83	4.17	4.06	6.13	3.66	8.10	2.46	4.51
18.	30.3	6.57	11.9	5.83	4.23	5.89	3.87	5.72	3.67	6.90	2.35	3.62
19.	27.2	5.95	13.1	5.43	3.78	9.53	3.73	5.38	8.41	6.52	2.25	3.33
20.	23.3	5.68	9.46	5.14	3.59	6.38	5.66	5.10	14.2	6.32	2.16	3.14
21.	15.6	5.46	8.09	5.03	3.43	5.38	17.1	4.95	7.35	6.06	2.09	3.25
22.	12.3	5.22	6.39	5.01	3.35	4.96	16.2	4.77	5.99	5.73	2.03	3.34
23.	9.60	5.01	5.53	4.73	3.15	10.3	12.5	4.62	5.38	5.58	1.97	7.45
24.	8.78	4.78	6.40	4.60	3.01	9.99	17.9	4.48	4.96	5.48	1.91	8.16
25.	6.48	4.68	7.76	4.53	2.92	6.72	15.2	4.36	4.69	5.30	1.85	6.66
26.	7.44	4.55	8.78	4.33	2.85	11.7	10.3	4.12	4.54	5.17	1.78	5.51
27.	6.17	4.51	13.3	4.19	9.35	12.1	7.60	4.28	4.38	5.04	1.80	5.21
28.	5.72	4.47	15.8	4.11	18.9	8.77	5.42	4.20	4.39	4.91	2.20	5.04
29.	5.74		12.1	3.96	8.00	5.95	5.41	3.86	4.20	4.79	1.71	4.94
30.	5.77		10.0	3.89	5.98	8.00	5.25	3.75	4.01	4.66	1.70	4.82
31.	5.69		8.98		6.10		5.74	3.68		4.54		4.73
	Extremwerte in m³/s											
am	07.	26.	08.	30.	26.	17.	20.	31.	02.	06.	30.	01.
NQ	3.94	4.33	3.54	3.77	2.78	4.07	3.61	3.67	3.57	3.48	1.70	1.70
HQ	115	44.9	17.1	18.5	30.5	27.9	28.7	49.8	18.7	102	4.47	11.0
am	14.	12.	28.	01.	27.	23.	24.	08.	20.	10.	01.	23.
	Monatsmittel in m³/s(MQ),l/s.km²(Mq) bzw.Monatssummen in mm (h_A)											
MQ	16.4	7.90	6.93	7.41	4.74	6.28	7.13	9.34	5.22	11.3	2.80	3.76
Mq	65.0	31.4	27.5	29.4	18.8	24.9	28.3	37.1	20.7	45.0	11.1	14.9
h_A	174	76	74	76	50	65	76	99	54	120	29	39

Reihe: 2006-2010	Mittlere Monatsmittel in m³/s (MQ),l/s.km²(Mq) bzw. -summen in mm (h_A)											
MQ	5.37	5.64	14.8	19.3	14.2	15.4	12.2	10.6	13.5	5.56	8.86	7.53
Mq	21.3	22.4	58.6	76.8	56.4	61.3	48.4	41.9	53.7	22.1	35.2	29.9
h_A	57	54	157	199	151	159	130	112	139	59	91	78
Reihe: 1976-2011	Mittlere Monatsmittel mit Extremwerten in m³/s											
NQ	1.95	1.64	1.42	3.35	2.53	1.89	1.42	1.71	1.48	1.62	1.39	1.70
NQ_T	1.82	1.92	1.87	3.71	2.85	2.55	1.84	1.97	1.94	1.62	1.62	1.70
MNQ_T	3.77	4.12	5.60	8.19	5.88	4.52	3.95	3.96	3.77	3.14	3.49	3.94
NMQ	2.66	2.56	4.50	4.53	4.74	4.12	3.79	3.24	2.24	2.26	2.46	3.12
MQ	8.12	8.59	14.7	16.5	13.2	11.8	11.5	10.9	10.1	6.81	7.93	8.89
HMQ	22.0	17.7	29.5	35.6	24.4	28.7	26.8	26.2	33.9	21.4	24.3	28.0
MHQ	33.2	29.3	55.0	39.6	41.8	65.3	70.8	71.1	52.4	31.4	32.5	41.0
HQ	115	103	147	93.9	92.9	178	176	278	152	149	181	209

Jahreswerte in m³/s (Q),l/s.km²(Mq), mm (h_A)									
	Berichtsjahr			Reihe: 2006 - 2010			Reihe: 1976 - 2011		
NQ	1.70	01.12.		1.93	30.12.2006		1.39	03.11.1999	
NQ_T	1.70	01.12.					1.62	01.11.1999	
$MJNQ_T$							2.50		
NJMQ							6.82		2003
MQ,Mq,h_A	7.45	29.6	933	11.3	44.9	1415	10.8	42.7	1347
HJMQ							14.2		1988
MJHQ							130		
HQ	115	14.01.		176	05.07.2010		278	12.08.2002	

NNQ seit 1976: 1.39 03.11.1999 **HHQ seit** 1976: 278 12.08.2002

Berichtsjahr(J)	Überschreitungsdauer der Abflüsse in Tagen					Reihe(R): 2006-2010					
m³/s	Tage(J)	Tage(R)	m³/s	Tage(J)	Tage(R)	m³/s	Tage(J)	Tage(R)	m³/s	Tage(J)	Tage(R)
10000			500			20.0	17	50.8	1.00		
8000			350			16.0	27	67.8	0.80		
6000			250			12.0	49	95.0	0.60		
4000			180			9.00	70	132.6	0.40		
3000			140			7.00	89	164.8	0.30		
2000			100		0.6	5.00	186	243.6	0.20		
1600			80.0	1	2.2	3.50	313	325.4	0.10		
1200			60.0	2	3.6	2.50	345	362.8	0.06		
900			40.0	6	13.4	1.80	359	365.2	0.03		
700			30.0	10	26.0	1.40	365		0.00		

siehe Tabelle Überleitungen u. Speicherungen d. Berichtsjahrs
durch Kraftwerksbetrieb beeinflusst
durch Seeschleuse beeinflusst
Im Jän,Feb,Mrz,Apr,Mai,Jun,Aug,Sep,Okt,Nov,Dez n.erg.W.erm.

Abflüsse

Nr. 298 Mitterweißenbach
Mitterweißenbach

Mst.Nr. 206615 Art: Schreibpegel Einzugsgebiet: 35.1 km²

Monat	I	II	III	IV	V	VI	VII	VIII	IX	X	XI	XII
Tag	Tägliche Abflüsse 2011 in m³/s											
1.	0.55	0.48	0.33	5.62	0.58	0.72	4.50	1.20	0.33	0.38	0.31	0.12
2.	0.53	0.45	0.32	3.64	0.57	0.65	3.35	0.86	0.30	0.33	0.27	0.12
3.	0.49	0.40	0.29	2.68	0.68	0.74	2.74	0.72	0.28	0.29	0.26	0.12
4.	0.44	0.43	0.27	3.72	0.40	1.02	2.33	7.98	0.24	0.29	0.25	0.12
5.	0.41	0.64	0.32	2.50	0.28	0.64	2.19	3.53	0.36	0.32	0.25	0.14
6.	0.39	1.17	0.37	1.51	0.31	0.49	2.47	5.90	0.73	0.32	0.23	0.12
7.	0.44	1.73	0.27	3.01	0.52	0.41	1.34	2.49	0.42	3.39	0.24	0.61
8.	1.06	1.63	0.24	3.12	0.53	0.42	0.96	5.58	0.75	6.30	0.22	0.98
9.	1.40	1.42	0.28	1.86	0.49	1.66	0.75	7.12	6.21	5.82	0.20	0.43
10.	1.30	1.16	0.33	1.35	0.54	0.87	0.63	4.41	1.68	14.6	0.22	0.41
11.	1.03	1.22	0.34	1.02	0.55	0.53	0.57	2.63	0.83	11.7	0.21	0.44
12.	1.28	7.45	0.43	1.66	0.62	1.03	0.48	1.68	0.62	4.76	0.18	0.50
13.	19.2	3.41	0.60	1.79	0.94	0.77	0.43	1.32	0.51	8.77	0.16	0.97
14.	24.3	2.31	0.63	1.30	0.49	0.75	0.67	1.08	0.43	3.55	0.16	0.64
15.	8.66	1.67	0.98	1.13	4.07	0.63	0.52	2.89	0.39	2.04	0.16	0.93
16.	4.51	1.33	1.30	0.92	2.44	0.47	0.42	2.16	0.34	1.38	0.15	0.78
17.	3.13	1.04	1.32	0.89	1.62	0.42	0.36	1.26	0.34	1.09	0.15	1.12
18.	2.27	0.96	3.41	1.06	1.22	0.74	0.32	0.96	0.34	0.87	0.17	0.66
19.	2.00	0.81	2.59	1.14	0.80	2.91	0.29	0.82	1.93	0.76	0.18	0.51
20.	1.63	0.68	1.38	1.15	0.70	1.52	4.64	0.70	6.01	0.81	0.18	0.43
21.	1.26	0.58	1.05	1.22	0.83	0.83	16.6	0.61	2.96	0.74	0.17	0.44
22.	1.00	0.50	1.01	1.28	0.63	0.68	9.77	0.55	1.30	0.62	0.17	0.43
23.	0.84	0.43	1.13	1.19	0.55	3.63	3.65	0.50	0.79	0.58	0.16	3.48
24.	0.78	0.38	1.27	1.07	0.46	3.43	4.79	0.46	0.63	0.52	0.15	3.45
25.	0.71	0.36	1.47	1.04	0.42	2.13	3.89	0.42	0.52	0.48	0.14	2.13
26.	0.67	0.34	1.46	0.78	0.39	3.64	2.05	0.39	0.46	0.48	0.14	1.31
27.	0.61	0.35	1.75	0.58	2.33	2.25	1.40	0.65	0.44	0.46	0.13	1.16
28.	0.55	0.34	1.96	0.62	7.53	1.13	1.12	0.98	0.42	0.44	0.13	1.12
29.	0.52		1.47	0.73	2.79	0.78	1.05	0.49	0.38	0.37	0.14	1.14
30.	0.51		1.32	0.68	1.54	10.9	1.00	0.41	0.38	0.36	0.12	1.10
31.	0.50		1.33		0.95		2.14	0.36		0.34		0.94
	Extremwerte in m³/s											
am	06.	26.	08.	27.	06.	08.	20.	31.	05.	04.	27.	06.
NQ	0.37	0.31	0.21	0.49	0.25	0.36	0.28	0.34	0.20	0.27	0.11	0.11
HQ	34.4	12.9	5.13	9.14	10.2	21.3	34.0	26.0	10.3	35.2	0.33	6.07
am	14.	12.	18.	01.	27.	30.	21.	04.	09.	10.	01.	23.
	Monatsmittel in m³/s(MQ),l/s.km²(Mq) bzw.Monatssummen in mm (h_A)											
MQ	2.68	1.20	1.01	1.68	1.19	1.56	2.50	1.97	1.05	2.36	0.19	0.87
Mq	76.3	34.2	28.7	47.7	33.8	44.4	71.1	56.2	29.8	67.2	5.31	24.7
h_A	204	83	77	124	91	115	191	150	77	180	14	64
Reihe: 2006-2010	Mittlere Monatsmittel in m³/s (MQ),l/s.km²(Mq) bzw. -summen in mm (h_A)											
MQ	0.85	0.96	2.79	3.70	3.32	3.66	2.57	2.24	2.75	1.10	1.71	1.34
Mq	24.3	27.3	79.5	105	94.7	104	73.2	63.8	78.3	31.5	48.7	38.2
h_A	65	66	213	273	254	271	196	171	203	84	126	99
Reihe: 1982-2011	Mittlere Monatsmittel mit Extremwerten in m³/s											
NQ	0.15	0.11	0.18	0.31	0.23	0.18	0.13	0.07	0.08	0.13	0.07	.034
NQ_T	0.16	0.14	0.21	0.42	0.28	0.26	0.18	0.09	0.08	0.13	0.07	.038
MNQ_T	0.41	0.42	0.67	1.16	1.15	0.86	0.44	0.35	0.35	0.32	0.38	0.38
NMQ	0.28	0.21	1.01	0.73	1.19	0.59	0.68	0.70	0.30	0.45	0.19	0.31
MQ	1.32	1.30	2.60	3.13	2.89	2.70	2.38	2.05	2.11	1.32	1.43	1.53
HMQ	3.63	3.20	4.35	7.10	4.88	6.76	7.56	5.27	7.41	3.44	4.66	4.36
MHQ	10.4	8.39	15.7	12.7	16.6	21.7	25.0	28.0	19.3	13.2	11.2	14.1
HQ	34.4	23.3	32.6	32.6	39.4	56.8	97.6	111	57.5	49.4	41.5	75.6

Jahreswerte in m³/s (Q),l/s.km²(Mq), mm (h_J)

	Berichtsjahr			Reihe: 2006 - 2010			Reihe: 1982 - 2011		
NQ	0.10	06.12.		.034	04.12.2006		.034	04.12.2006	
NQ_T	0.12	30.11.					.038	04.12.2006	
$MJNQ_T$							0.18		
NJMQ							1.24		2003
MQ,Mq,h_A	1.53	43.5	1372	2.29	65.3	2059	2.07	58.9	1857
HJMQ							2.93		1987
MJHQ							44.0		
HQ	35.2	10.10.		84.5	07.08.2006		111	02.08.1991	

NNQ seit 1982: .034 04.12.2006 **HHQ seit** 1982: 111 02.08.1991

Berichtsjahr(J) Überschreitungsdauer der Abflüsse in Tagen Reihe(R): 2006-2010

m³/s	Tage(J)	Tage(R)	m³/s	Tage(J)	Tage(R)	m³/s	Tage(J)	Tage(R)	m³/s	Tage(J)	Tage(R)
10000			**500**			**20.0**	1	3.8	**1.00**	146	197.6
8000			**350**			**16.0**	3	4.4	**0.80**	170	223.8
6000			**250**			**12.0**	4	8.2	**0.60**	215	258.8
4000			**180**			**9.00**	7	14.0	**0.40**	284	298.2
3000			**140**			**7.00**	13	21.6	**0.30**	319	331.4
2000			**100**			**5.00**	20	35.2	**0.20**	340	355.2
1600			**80.0**			**3.50**	35	58.4	**0.10**	365	364.0
1200			**60.0**			**2.50**	54	91.6	**0.06**		364.6
900			**40.0**		0.2	**1.80**	73	131.4	**0.03**		365.2
700			**30.0**		1.4	**1.40**	93	158.6	**0.00**		

Im Jän durch Eis beeinflusst
Im Jän,Sep,Okt,Dez nach ergänzten Wasserständen ermittelt

Nr. 299 Ebensee
Traun

Mst.Nr. 205203 Art: Schreibpegel Einzugsgebiet: 1223.4 km²

Monat	I	II	III	IV	V	VI	VII	VIII	IX	X	XI	XII
Tag	Tägliche Abflüsse 2011 in m³/s											
1.	19.1	23.8	18.6	79.1	44.8	52.8	64.3	51.8	23.8	17.4	25.9	12.5
2.	18.6	23.0	18.8	95.0	43.0	47.9	57.3	41.8	21.4	16.7	24.2	12.5
3.	26.0	22.4	18.3	91.9	57.8	42.8	57.8	35.7	19.0	16.8	24.1	12.4
4.	39.4	22.4	17.8	98.2	54.7	49.8	49.6	96.7	18.7	17.0	24.2	12.1
5.	30.9	22.8	17.6	96.3	39.5	46.5	43.7	104	28.5	16.5	23.6	12.1
6.	22.9	23.6	17.0	72.3	35.2	40.2	55.3	108	34.4	16.0	21.9	12.0
7.	18.9	26.4	16.0	78.5	36.9	37.1	45.2	75.3	25.1	54.0	21.1	13.6
8.	21.1	28.8	15.7	116	41.9	37.6	38.7	94.5	23.6	87.7	19.3	20.7
9.	23.6	28.6	15.5	114	41.2	65.3	35.6	160	72.6	91.2	20.4	15.5
10.	24.2	27.5	16.0	96.5	41.6	53.1	32.0	144	65.4	219	20.5	14.1
11.	22.7	27.2	16.4	75.0	43.7	38.0	31.9	109	42.8	330	20.1	14.0
12.	23.7	80.9	17.8	73.3	46.1	53.0	30.1	76.7	34.1	236	19.8	14.0
13.	188	74.9	20.6	87.9	55.4	49.8	28.1	58.8	30.2	223	18.1	17.9
14.	377	61.0	24.3	70.1	52.5	51.4	30.5	52.7	26.3	162	17.7	15.9
15.	235	50.8	30.3	57.3	82.2	50.4	32.2	72.3	23.8	115	17.9	17.6
16.	163	45.1	37.9	46.6	77.3	40.0	28.9	85.0	21.6	83.0	18.1	17.6
17.	123	38.9	42.2	40.8	58.9	44.0	25.9	64.2	19.8	67.7	17.5	21.1
18.	98.9	36.2	64.2	43.2	58.2	47.0	25.5	45.9	19.3	57.9	16.4	18.7
19.	86.2	32.5	72.2	48.6	54.3	99.4	25.3	40.7	42.8	48.5	16.1	17.2
20.	75.6	28.8	55.9	51.1	48.2	82.5	39.2	40.2	85.8	50.8	15.5	16.4
21.	61.8	27.0	44.5	57.1	45.3	59.6	194	36.4	72.7	46.3	15.0	16.7
22.	52.4	25.7	37.8	64.1	42.1	50.6	156	32.3	65.9	42.6	14.6	16.7
23.	45.0	24.1	34.1	65.5	56.3	64.8	105	30.2	48.6	38.9	14.4	29.6
24.	40.8	23.3	32.9	64.1	51.2	107	131	27.7	35.3	34.6	14.2	38.3
25.	36.9	22.2	30.1	65.6	46.6	81.4	138	28.0	30.3	34.2	13.9	33.2
26.	36.2	20.9	34.3	59.8	44.1	84.5	89.4	26.4	26.4	35.0	13.8	27.4
27.	32.3	19.7	45.2	52.9	55.0	91.7	61.5	23.1	23.3	37.0	13.5	25.6
28.	29.7	18.8	67.9	44.3	133	66.8	47.9	40.5	21.1	37.3	13.0	24.5
29.	28.0		59.6	44.9	98.0	49.4	50.3	24.9	19.6	33.3	12.8	23.9
30.	25.6		51.0	44.2	77.3	76.3	55.0	24.5	18.2	28.5	12.7	23.4
31.	24.2		48.0		63.7		64.2	24.2		26.2		22.9
	Extremwerte in m³/s											
am	07.	28.	09.	17.	06.	16.	17.	27.	30.	03.	30.	06.
NQ	18.1	18.4	15.2	40.1	35.0	34.1	24.0	17.4	17.6	15.8	12.5	11.5
HQ	437	126	81.0	123	147	127	318	194	99.7	439	27.1	44.4
am	14.	12.	18.	08.	28.	23.	21.	04.	09.	10.	01.	23.
	Monatsmittel in m³/s(MQ),l/s.km²(Mq) bzw.Monatssummen in mm (h_A)											
MQ	66.1	32.4	33.5	69.8	55.7	58.7	60.3	60.5	34.7	74.8	18.0	19.0
Mq	54.1	26.5	27.4	57.0	45.5	48.0	49.3	49.5	28.4	61.2	14.7	15.6
h_A	145	64	73	148	122	124	132	133	73	164	38	40
Reihe: 2006-2010	Mittlere Monatsmittel in m³/s (MQ),l/s.km²(Mq) bzw. -summen in mm (h_A)											
MQ	29.2	25.9	55.5	101	127	117	83.3	72.4	73.3	35.9	47.0	34.4
Mq	23.9	21.2	45.4	82.7	104	95.3	68.1	59.2	59.9	29.4	38.4	28.1
h_A	64	51	122	214	278	247	182	159	155	79	100	73
Reihe: 1951-2011	Mittlere Monatsmittel mit Extremwerten in m³/s											
NQ	8.49	7.25	6.10	19.3	25.7	22.8	18.0	12.0	11.9	9.02	7.20	6.50
NQ_T	8.65	7.40	8.42	20.3	27.3	23.6	18.5	16.6	10.8	6.50	7.40	6.50
MNQ_T	16.2	18.1	23.3	42.7	67.0	59.5	39.7	29.9	23.8	19.2	20.1	17.6
NMQ	10.7	8.38	20.4	27.0	55.7	49.2	34.4	31.5	19.3	9.66	13.2	9.19
MQ	30.9	31.8	54.2	86.3	122	111	92.2	70.5	54.7	41.4	37.7	35.9
HMQ	78.9	68.4	125	152	203	247	202	150	163	104	120	106
MHQ	99.6	84.8	160	186	238	296	315	266	192	131	115	132
HQ	437	281	516	364	461	698	771	1028	533	756	753	751

Jahreswerte in m³/s (Q),l/s.km²(Mq), mm (h_J)

	Berichtsjahr			Reihe: 2006 - 2010			Reihe: 1951 - 2011		
NQ	11.5	06.12.		10.9	02.02.2009		6.10	06.03.1971	
NQ_T	12.0	06.12.					6.50	29.10.1951	
$MJNQ_T$							12.6		
NJMQ							41.5		1969
MQ,Mq,h_A	48.8	39.9	1258	67.8	55.4	1747	64.2	52.4	1654
HJMQ							87.7		1970
MJHQ							490		
HQ	439	10.10.		771	05.07.2010		1028	12.08.2002	

NNQ seit 1951: 6.10 06.03.1971 **HHQ seit** 1951: 1028 12.08.2002

Berichtsjahr(J) Überschreitungsdauer der Abflüsse in Tagen Reihe(R): 2006-2010

m³/s	Tage(J)	Tage(R)	m³/s	Tage(J)	Tage(R)	m³/s	Tage(J)	Tage(R)	m³/s	Tage(J)	Tage(R)
10000			**500**		0.4	**20.0**	296	321.2	**1.00**		
8000			**350**	1	2.0	**16.0**	340	347.2	**0.80**		
6000			**250**	2	4.8	**12.0**	365	364.8	**0.60**		
4000			**180**	8	16.0	**9.00**		365.2	**0.40**		
3000			**140**	13	35.2	**7.00**			**0.30**		
2000			**100**	25	76.0	**5.00**			**0.20**		
1600			**80.0**	49	105.6	**3.50**			**0.10**		
1200			**60.0**	85	145.8	**2.50**			**0.06**		
900			**40.0**	174	213.8	**1.80**			**0.03**		
700			**30.0**	221	264.2	**1.40**			**0.00**		

siehe Tabelle Überleitungen u. Speicherungen d. Berichtsjahrs
durch Seeschleuse beeinflusst
Im Aug,Sep,Okt,Nov nach ergänzten Wasserständen ermittelt

Nr. 301 Ebensee (Unterlangbath) Langbathbach

Mst.Nr. 205229 Art: Schreibpegel Einzugsgebiet: 40.0 km²

Monat	I	II	III	IV	V	VI	VII	VIII	IX	X	XI	XII
Tag	Tägliche Abflüsse 2011 in m³/s											
1.	0.67	0.58	0.52	0.65	0.32	0.72	1.21	0.80	0.54	0.44	0.40	0.27
2.	0.63	0.56	0.49	0.74	0.32	0.65	1.28	0.72	0.51	0.43	0.39	0.28
3.	0.60	0.55	0.48	0.71	0.32	0.59	1.23	0.66	0.50	0.43	0.41	0.24
4.	0.57	0.55	0.47	0.91	0.32	0.61	1.08	3.01	0.48	0.41	0.38	0.24
5.	0.55	0.62	0.47	1.11	0.31	0.54	1.01	2.22	0.67	0.38	0.35	0.24
6.	0.53	0.84	0.46	0.94	0.31	0.55	0.98	2.42	0.63	0.34	0.34	0.23
7.	0.57	1.04	0.45	0.84	0.30	0.63	0.82	1.77	0.58	0.96	0.33	0.55
8.	0.83	0.96	0.44	0.76	0.30	0.59	0.74	2.29	0.58	1.98	0.33	0.56
9.	0.94	0.91	0.43	0.67	0.30	0.57	0.67	2.89	0.61	1.96	0.31	0.39
10.	0.93	0.81	0.43	0.60	0.30	0.53	0.62	2.17	0.58	3.65	0.35	0.37
11.	0.85	0.88	0.43	0.55	0.29	0.50	0.59	1.78	0.54	3.59	0.32	0.37
12.	0.92	2.14	0.43	0.55	0.29	0.60	0.57	1.46	0.52	2.64	0.32	0.38
13.	11.1	1.75	0.45	0.56	0.29	0.55	0.57	1.27	0.50	4.93	0.31	0.46
14.	16.3	1.53	0.47	0.55	0.29	0.54	0.57	1.04	0.50	2.69	0.30	0.43
15.	6.21	1.26	0.45	0.51	0.50	0.51	0.55	1.47	0.48	2.02	0.29	0.44
16.	3.63	1.06	0.46	0.49	0.41	0.49	0.54	1.24	0.47	1.53	0.27	0.44
17.	2.67	0.95	0.46	0.48	0.37	0.48	0.51	1.08	0.46	1.24	0.25	0.61
18.	2.06	0.85	1.30	0.47	0.35	0.49	0.50	0.98	0.45	1.02	0.25	0.53
19.	1.68	0.80	1.43	0.46	0.33	0.65	0.46	0.88	0.67	0.87	0.27	0.47
20.	1.41	0.72	1.15	0.44	0.32	0.62	0.98	0.84	1.09	0.84	0.27	0.37
21.	1.22	0.68	0.92	0.43	0.30	0.52	3.59	0.75	0.80	0.75	0.25	0.44
22.	1.05	0.64	0.79	0.42	0.31	0.60	3.64	0.71	0.69	0.68	0.25	0.49
23.	0.94	0.60	0.69	0.41	0.32	1.40	2.61	0.68	0.63	0.65	0.24	1.33
24.	0.88	0.59	0.63	0.40	0.31	1.60	2.66	0.65	0.57	0.59	0.25	1.69
25.	0.83	0.58	0.61	0.38	0.30	1.23	2.25	0.61	0.55	0.55	0.25	1.46
26.	0.80	0.55	0.61	0.37	0.30	1.20	1.69	0.59	0.52	0.53	0.25	1.09
27.	0.74	0.53	0.81	0.36	0.75	1.13	1.31	0.64	0.49	0.51	0.26	0.99
28.	0.71	0.53	0.95	0.36	2.54	0.89	1.10	0.63	0.48	0.45	0.25	0.92
29.	0.67		0.78	0.36	1.55	0.72	0.97	0.59	0.46	0.45	0.26	0.88
30.	0.63		0.67	0.33	1.12	0.96	0.88	0.58	0.45	0.44	0.25	0.87
31.	0.60		0.61		0.87		0.93	0.56		0.41		0.83
	Extremwerte in m³/s											
am	06.	27.	09.	27.	05.	06.	19.	31.	29.	06.	29.	14.
NQ	0.51	0.30	0.26	0.21	0.24	0.37	0.32	0.34	0.25	0.25	0.21	0.11
HQ	24.0	2.96	2.09	1.28	3.13	3.11	5.78	9.43	1.28	10.5	0.44	1.92
am	14.	12.	18.	04.	28.	23.	21.	04.	20.	13.	01.	23.
	Monatsmittel in m³/s(MQ),l/s.km²(Mq) bzw.Monatssummen in mm (h_A)											
MQ	2.02	0.86	0.64	0.56	0.49	0.72	1.20	1.22	0.57	1.24	0.30	0.61
Mq	50.5	21.5	15.9	14.0	12.3	18.1	29.9	30.6	14.2	30.9	7.43	15.2
h_A	135	52	43	36	33	47	80	82	37	83	19	39

Reihe: 2006-2010	Mittlere Monatsmittel in m³/s (MQ),l/s.km²(Mq) bzw. -summen in mm (h_A)											
MQ	0.69	0.77	1.84	1.71	1.29	1.99	1.40	1.48	1.47	0.62	1.05	1.04
Mq	17.3	19.3	46.0	42.7	32.2	49.8	35.1	37.1	36.7	15.5	26.1	26.0
h_A	46	47	123	111	86	129	94	99	95	41	68	67
Reihe: 1976-2011	**Mittlere Monatsmittel mit Extremwerten in m³/s**											
NQ	0.14	0.09	0.17	0.14	0.14	0.09	0.12	0.14	0.07	0.08	0.07	0.11
NQ_T	0.19	0.21	0.22	0.33	0.27	0.22	0.19	0.18	0.18	0.15	0.18	0.20
MNQ_T	0.40	0.42	0.51	0.74	0.56	0.48	0.44	0.42	0.41	0.36	0.38	0.42
NMQ	0.26	0.24	0.46	0.56	0.49	0.45	0.45	0.36	0.27	0.23	0.25	0.32
MQ	1.03	1.02	1.63	1.49	1.18	1.31	1.34	1.24	1.21	0.83	0.95	1.14
HMQ	2.35	2.77	2.96	3.13	2.22	4.04	4.16	3.55	3.77	2.17	3.25	3.36
MHQ	5.74	5.28	8.83	5.25	5.00	8.87	11.7	12.0	7.98	4.47	4.95	6.82
HQ	24.0	18.0	25.2	21.9	20.6	47.6	50.9	73.8	30.3	35.9	25.5	48.7

Jahreswerte in m³/s (Q),l/s.km²(Mq), mm (h_J)

	Berichtsjahr			Reihe: 2006 - 2010			Reihe: 1976 - 2011		
NQ	0.11	14.12.		0.09	11.02.2006		0.07	24.11.1983	
NQ_T	0.23	06.12.					0.15	26.10.1979	
$MJNQ_T$							0.25		
NJMQ							0.82		2003
MQ,Mq,h_A	0.87	21.8	688	1.31	32.7	1030	1.20	29.9	944
HJMQ							1.67		2002
MJHQ							24.8		
HQ	24.0	14.01.		50.9	05.07.2010		73.8	02.08.1991	

NNQ seit 1976: 0.07 24.11.1983 **HHQ seit** 1976: 73.8 02.08.1991

Berichtsjahr(J) Überschreitungsdauer der Abflüsse in Tagen Reihe(R): 2006-2010

m³/s	Tage(J)	Tage(R)	m³/s	Tage(J)	Tage(R)	m³/s	Tage(J)	Tage(R)	m³/s	Tage(J)	Tage(R)
10000			**500**			**20.0**		0.8	**1.00**	71	134.6
8000			**350**			**16.0**	1	1.2	**0.80**	116	179.2
6000			**250**			**12.0**	1	2.0	**0.60**	175	239.4
4000			**180**			**9.00**	2	4.2	**0.40**	294	322.4
3000			**140**			**7.00**	2	5.4	**0.30**	339	358.2
2000			**100**			**5.00**	3	11.6	**0.20**	365	365.2
1600			**80.0**			**3.50**	9	19.4	**0.10**		
1200			**60.0**			**2.50**	17	34.8	**0.06**		
900			**40.0**			**1.80**	27	58.2	**0.03**		
700			**30.0**			**1.40**	43	86.6	**0.00**		

Extremwerte beeinflusst
Im Jän,Mai,Jun,Jul,Aug,Sep,Okt,Dez nach erg.Wasserständen erm.

Nr. 305 Roitham Traun

Mst.Nr. 205252 Art: Schreibpegel Einzugsgebiet: 1458.4 km²

Monat	I	II	III	IV	V	VI	VII	VIII	IX	X	XI	XII
Tag	Tägliche Abflüsse 2011 in m³/s											
1.	24.6	38.8	22.1	80.3	51.6	67.4	80.3	64.3	30.8	23.8	30.1	15.0
2.	23.3	39.6	23.9	93.7	49.2	61.4	65.0	51.2	29.9	24.5	26.2	15.3
3.	30.2	37.1	24.7	103	63.2	50.1	68.5	46.6	27.3	23.4	26.3	16.8
4.	50.9	35.1	20.2	103	59.4	56.4	57.8	95.9	25.8	22.0	26.7	16.6
5.	42.4	31.8	23.3	111	42.9	53.1	51.2	117	36.5	20.9	25.7	15.8
6.	34.9	27.9	21.3	81.4	37.5	41.8	66.1	105	40.6	21.3	23.4	15.4
7.	22.8	38.1	18.6	79.8	42.7	36.7	50.9	121	35.6	64.5	22.9	15.3
8.	24.8	42.2	20.1	124	46.8	35.4	43.5	119	27.9	105	20.8	17.1
9.	32.0	41.4	22.3	125	46.6	50.9	39.4	154	53.2	101	22.3	16.1
10.	29.0	39.8	21.9	103	47.5	56.0	40.0	140	75.3	157	23.1	15.6
11.	29.0	39.5	21.0	82.6	48.0	44.3	40.3	123	68.6	317	19.3	15.9
12.	33.6	89.3	21.3	75.6	51.2	60.7	33.5	81.4	35.5	254	21.1	17.0
13.	130	82.2	25.1	99.9	62.9	58.6	31.7	80.5	34.7	262	20.8	26.8
14.	324	77.3	28.3	78.5	58.9	48.8	42.8	80.1	33.6	164	19.3	20.7
15.	331	63.9	37.3	60.9	93.1	51.7	37.7	76.0	30.3	140	18.1	19.9
16.	230	49.9	40.3	53.1	94.4	44.6	30.4	75.4	27.7	96.2	18.6	23.3
17.	145	48.3	42.8	47.4	64.3	70.6	30.6	75.0	25.3	82.3	20.1	28.9
18.	123	43.3	66.9	49.3	63.2	84.0	29.9	73.2	24.6	76.0	19.1	20.8
19.	86.7	40.1	79.1	53.2	64.6	101	27.9	62.8	46.3	65.5	16.7	19.9
20.	80.7	34.5	61.9	54.9	53.4	93.8	35.1	44.4	84.2	66.3	15.7	20.4
21.	77.8	32.5	47.5	62.9	53.0	73.3	154	43.8	80.2	46.6	18.9	21.4
22.	77.7	32.9	40.6	70.6	48.0	65.0	177	44.4	80.4	39.5	17.5	26.1
23.	71.9	32.6	35.5	71.5	62.9	70.1	135	40.2	72.9	38.6	16.8	35.7
24.	51.1	29.9	33.9	70.0	58.1	98.0	133	37.4	55.1	39.5	16.2	52.8
25.	46.4	27.0	30.1	70.9	48.7	102	161	35.2	38.2	39.1	16.9	41.3
26.	51.3	26.1	34.9	66.8	50.2	104	102	34.2	35.7	35.7	16.8	30.4
27.	51.4	25.3	49.9	61.0	66.1	102	78.0	30.9	35.8	39.4	15.5	30.9
28.	44.3	25.1	72.1	50.3	155	83.2	77.9	49.9	32.2	39.9	15.8	29.8
29.	31.8		62.9	51.6	120	70.3	67.7	34.7	25.0	32.5	16.4	27.6
30.	29.5		52.8	49.4	79.4	82.6	63.6	32.0	23.1	29.2	16.4	31.9
31.	35.8		49.7		80.3		75.4	30.6		28.0		29.8
	Extremwerte in m³/s											
am	07.	27.	08.	18.	09.	16.	20.	27.	29.	06.	23.	16.
NQ	12.2	9.55	16.9	42.6	30.0	19.5	19.9	18.6	16.0	20.4	14.3	10.6
HQ	354	138	80.1	140	164	126	207	176	89.9	335	33.4	63.6
am	14.	12.	19.	01.	28.	26.	22.	04.	20.	13.	21.	24.
	Monatsmittel in m³/s(MQ),l/s.km²(Mq) bzw.Monatssummen in mm (h_A)											
MQ	77.3	41.8	37.2	76.2	63.3	67.2	68.6	70.9	42.4	80.5	20.1	23.6
Mq	53.0	28.7	25.5	52.2	43.4	46.1	47.0	48.6	29.1	55.2	13.8	16.1
h_A	142	69	68	135	116	119	126	130	75	148	36	42

Reihe: 2006-2010	Mittlere Monatsmittel in m³/s (MQ),l/s.km²(Mq) bzw. -summen in mm (h_A)											
MQ	34.0	31.2	62.8	111	138	131	93.3	84.4	86.6	41.1	54.9	39.9
Mq	23.3	21.4	43.1	75.9	94.9	89.9	64.0	57.9	59.4	28.2	37.6	27.4
h_A	62	52	115	197	254	233	171	155	154	75	98	71
Reihe: 1951-2011	**Mittlere Monatsmittel mit Extremwerten in m³/s**											
NQ	5.57	7.86	7.33	17.2	24.1	19.0	10.4	5.71	6.18	8.98	3.74	4.90
NQ_T	7.18	8.50	9.20	25.1	32.5	25.1	19.5	15.0	17.3	11.0	11.1	7.18
MNQ_T	19.9	22.3	29.3	49.0	74.5	66.9	44.3	34.5	28.5	23.6	23.5	21.0
NMQ	13.4	15.9	24.0	33.4	63.3	51.9	40.5	36.7	25.4	16.3	13.6	9.33
MQ	37.4	39.4	63.6	95.4	133	122	103	79.7	62.7	48.3	43.7	42.7
HMQ	91.5	81.8	134	179	231	258	217	175	192	121	130	113
MHQ	107	101	167	189	236	277	282	245	189	136	117	137
HQ	354	288	502	400	377	549	750	785	531	450	460	490

Jahreswerte in m³/s (Q),l/s.km²(Mq), mm (h_J)

	Berichtsjahr			Reihe: 2006 - 2010			Reihe: 1951 - 2011		
NQ	9.55	27.02.		5.57	04.01.2006		3.74	08.11.1974	
NQ_T	15.0	01.12.					7.18	30.12.1953	
$MJNQ_T$							15.4		
NJMQ							46.6		1971
MQ,Mq,h_A	55.9	38.3	1209	76.8	52.6	1660	72.7	49.9	1572
HJMQ							99.5		1970
MJHQ							400		
HQ	354	14.01.		549	24.06.2009		785	14.08.1959	

NNQ seit 1951: 3.74 08.11.1974 **HHQ seit** 1951: 785 14.08.1959

Berichtsjahr(J) Überschreitungsdauer der Abflüsse in Tagen Reihe(R): 2006-2010

m³/s	Tage(J)	Tage(R)	m³/s	Tage(J)	Tage(R)	m³/s	Tage(J)	Tage(R)	m³/s	Tage(J)	Tage(R)
10000			**500**		0.2	**20.0**	333	348.6	**1.00**		
8000			**350**		3.8	**16.0**	355	363.6	**0.80**		
6000			**250**	5	7.8	**12.0**	365	365.2	**0.60**		
4000			**180**	6	19.2	**9.00**			**0.40**		
3000			**140**	16	51.0	**7.00**			**0.30**		
2000			**100**	39	85.6	**5.00**			**0.20**		
1600			**80.0**	66	115.6	**3.50**			**0.10**		
1200			**60.0**	124	172.4	**2.50**			**0.06**		
900			**40.0**	201	237.0	**1.80**			**0.03**		
700			**30.0**	265	285.2	**1.40**			**0.00**		

siehe Tabelle Überleitungen u. Speicherungen d. Berichtsjahrs
durch Kraftwerksbetrieb beeinflusst
Im Aug,Sep nach ergänzten Wasserständen ermittelt

Abflüsse

Nr. 307 Mondsee (Armaturenwerk) Zeller Ache

Mst.Nr. 205278 Art: Schreibpegel Einzugsgebiet: 37.0 km²

Monat	I	II	III	IV	V	VI	VII	VIII	IX	X	XI	XII
Tag	Tägliche Abflüsse 2011 in m³/s											
1.	0.90	1.63	0.70	1.06	0.33	1.55	1.26	0.96	0.64	0.37	0.54	0.29
2.	0.88	1.52	0.66	1.00	0.33	1.13	1.35	0.90	0.61	0.36	0.51	0.29
3.	0.86	1.39	0.62	0.94	0.36	0.98	1.30	0.85	0.58	0.34	0.49	0.29
4.	0.86	1.32	0.60	1.19	0.34	0.91	1.22	1.77	0.54	0.33	0.46	0.29
5.	0.88	1.28	0.58	1.07	0.33	0.82	1.43	1.29	0.74	0.32	0.44	0.31
6.	0.83	1.26	0.55	0.95	0.33	0.75	1.27	1.27	0.70	0.30	0.42	0.32
7.	0.76	1.24	0.52	0.89	0.33	0.69	1.04	1.80	0.64	1.01	0.40	1.38
8.	0.81	1.19	0.50	0.83	0.33	0.66	0.95	2.33	0.62	2.08	0.39	1.09
9.	0.83	1.15	0.48	0.78	0.33	0.63	0.88	2.39	0.69	2.02	0.37	0.67
10.	0.84	1.09	0.49	0.73	0.33	0.59	0.83	1.98	0.61	2.29	0.37	0.64
11.	0.86	1.32	0.48	0.70	0.33	0.58	0.80	1.74	0.56	1.64	0.37	0.69
12.	1.30	2.73	0.47	0.69	0.33	0.62	0.73	1.58	0.54	1.28	0.35	0.98
13.	7.51	1.80	0.45	0.67	0.33	0.57	0.70	1.48	0.50	2.21	0.33	1.13
14.	7.05	1.56	0.44	0.68	0.33	0.54	0.75	1.37	0.49	1.61	0.32	0.83
15.	5.53	1.40	0.43	0.63	0.85	0.50	0.66	1.99	0.47	1.39	0.31	0.90
16.	5.00	1.30	0.41	0.59	0.61	0.49	0.61	1.86	0.44	1.27	0.30	0.93
17.	4.47	1.24	0.52	0.56	0.52	0.49	0.58	1.70	0.42	1.18	0.30	0.96
18.	4.02	1.15	3.51	0.53	0.48	0.64	0.54	1.59	0.48	1.10	0.29	0.86
19.	3.78	1.11	1.97	0.51	0.45	0.83	0.50	1.52	0.95	1.04	0.28	0.80
20.	3.48	1.06	1.59	0.49	0.45	0.73	1.67	1.42	0.85	1.03	0.28	0.76
21.	3.27	1.02	1.43	0.47	0.42	0.65	2.81	1.31	0.70	0.97	0.28	0.78
22.	3.02	0.97	1.33	0.44	0.39	0.82	2.00	1.22	0.63	0.91	0.28	0.86
23.	2.83	0.91	1.24	0.43	0.36	2.17	1.67	1.14	0.59	0.85	0.28	2.93
24.	2.69	0.84	1.17	0.40	0.34	1.74	1.76	1.06	0.55	0.80	0.28	2.62
25.	2.56	0.82	1.11	0.38	0.33	1.44	1.63	0.99	0.52	0.75	0.28	2.00
26.	2.44	0.77	1.07	0.37	0.47	1.60	1.43	0.92	0.50	0.72	0.28	1.70
27.	2.31	0.75	1.30	0.35	1.88	1.40	1.31	0.90	0.47	0.69	0.28	1.56
28.	2.16	0.74	1.25	0.34	1.92	1.24	1.25	0.85	0.44	0.65	0.28	1.44
29.	2.00		1.11	0.33	1.00	1.14	1.17	0.79	0.42	0.62	0.28	1.61
30.	1.86		1.04	0.34	0.78	1.45	1.09	0.74	0.39	0.59	0.28	1.55
31.	1.74		0.98		0.85		1.03	0.68		0.56		1.54
	Extremwerte in m³/s											
am	06.	26.	13.	30.	01.	15.	20.	31.	30.	05.	13.	05.
NQ	0.68	0.69	0.34	0.32	0.32	0.46	0.46	0.58	0.25	0.28	0.28	0.28
HQ	11.8	4.03	6.64	1.93	4.91	5.20	5.80	3.89	1.49	4.66	0.60	3.96
am	13.	12.	18.	04.	27.	23.	20.	08.	19.	10.	01.	07.
	Monatsmittel in m³/s(MQ),l/s.km²(Mq) bzw.Monatssummen in mm (h_A)											
MQ	2.53	1.23	0.94	0.65	0.54	0.94	1.17	1.37	0.58	1.01	0.35	1.06
Mq	68.3	33.4	25.3	17.4	14.6	25.5	31.6	37.0	15.6	27.3	9.35	28.8
h_A	183	81	68	45	39	66	85	99	40	73	24	75

Reihe: 2006-2010	Mittlere Monatsmittel in m³/s (MQ),l/s.km²(Mq) bzw. -summen in mm (h_A)											
MQ	0.83	1.04	2.24	1.66	0.99	1.39	1.11	1.10	1.21	0.69	1.05	1.27
Mq	22.5	28.1	60.6	44.9	26.9	37.5	29.9	29.7	32.7	18.6	28.3	34.4
h_A	60	68	162	116	72	97	80	80	85	50	73	89
Reihe: 1961-2011	Mittlere Monatsmittel mit Extremwerten in m³/s											
NQ	0.16	0.15	0.11	0.18	0.15	0.16	0.08	0.06	0.08	0.07	0.05	0.09
NQ_T	0.18	0.20	0.20	0.20	0.16	0.17	0.12	0.06	0.11	0.07	0.09	0.15
MNQ_T	0.70	0.73	0.86	0.99	0.67	0.58	0.57	0.54	0.46	0.43	0.52	0.67
NMQ	0.26	0.36	0.30	0.41	0.48	0.26	0.19	0.14	0.28	0.17	0.28	0.39
MQ	1.34	1.45	1.79	1.69	1.28	1.23	1.20	1.18	0.96	0.87	1.07	1.44
HMQ	2.84	3.27	3.80	3.77	3.27	3.08	3.69	3.46	2.60	2.20	2.64	5.18
MHQ	4.06	4.62	5.75	4.10	3.76	4.27	4.66	4.75	3.75	2.97	3.83	5.18
HQ	11.8	18.6	15.1	12.0	9.09	11.0	17.0	17.1	12.3	10.6	11.0	15.5

Jahreswerte in m³/s (Q),l/s.km²(Mq), mm (h_A)									
	Berichtsjahr			Reihe: 2006 - 2010			Reihe: 1961 - 2011		
NQ	0.25	30.09.		0.15	04.05.2007		0.05	17.11.1984	
NQ_T	0.28	19.11.					0.06	28.08.2003	
$MJNQ_T$							0.24		
NJMQ							0.76		2003
MQ,Mq,h_A	1.03	27.9	880	1.24	33.6	1061	1.29	34.9	1101
HJMQ							1.98		1970
MJHQ							9.89		
HQ	11.8	13.01.		15.1	29.03.2006		18.6	21.02.1999	

NNQ seit 1961: 0.05 17.11.1984 **HHQ seit** 1961: 18.6 21.02.1999

Berichtsjahr(J) Überschreitungsdauer der Abflüsse in Tagen Reihe(R): 2006-2010											
m³/s	Tage(J)	Tage(R)	m³/s	Tage(J)	Tage(R)	m³/s	Tage(J)	Tage(R)	m³/s	Tage(J)	Tage(R)
10000			**500**			**20.0**			**1.00**	137	151.8
8000			**350**			**16.0**			**0.80**	188	207.8
6000			**250**			**12.0**			**0.60**	241	287.8
4000			**180**			**9.00**		0.4	**0.40**	305	347.6
3000			**140**			**7.00**	2	1.4	**0.30**	348	361.0
2000			**100**			**5.00**	4	5.0	**0.20**	365	364.2
1600			**80.0**			**3.50**	8	14.6	**0.10**		365.2
1200			**60.0**			**2.50**	18	33.4	**0.06**		
900			**40.0**			**1.80**	40	61.8	**0.03**		
700			**30.0**			**1.40**	75	89.2	**0.00**		

Im Jän,Feb nach ergänzten Wasserständen ermittelt

Nr. 310 Hof bei Salzburg Fuschler (Griesler) Ache

Mst.Nr. 203661 Art: Schreibpegel Einzugsgebiet: 34.9 km²

Monat	I	II	III	IV	V	VI	VII	VIII	IX	X	XI	XII
Tag	Tägliche Abflüsse 2011 in m³/s											
1.	0.70	1.17	0.68	0.85	0.39	0.78	0.81	0.76	0.62	0.37	0.55	0.23
2.	0.69	1.09	0.65	0.81	0.39	0.82	0.77	0.74	0.59	0.36	0.52	0.22
3.	0.69	1.05	0.63	0.78	0.40	0.80	0.74	0.71	0.56	0.36	0.47	0.23
4.	0.67	1.01	0.61	0.86	0.39	0.81	0.74	1.45	0.53	0.34	0.47	0.23
5.	0.65	0.91	0.60	0.84	0.38	0.78	0.71	1.14	0.58	0.33	0.46	0.23
6.	0.63	0.80	0.57	0.80	0.37	0.75	0.71	1.11	0.58	0.33	0.42	0.23
7.	0.66	0.82	0.56	0.79	0.36	0.71	0.79	1.16	0.53	0.61	0.41	0.43
8.	0.73	0.83	0.56	0.75	0.34	0.69	0.72	1.35	0.53	0.75	0.41	0.46
9.	0.75	0.81	0.55	0.72	0.33	0.68	0.68	1.37	0.61	0.98	0.41	0.39
10.	0.75	0.78	0.56	0.71	0.32	0.68	0.63	1.40	0.55	1.35	0.39	0.40
11.	0.79	0.85	0.56	0.68	0.31	0.65	0.63	1.31	0.50	1.20	0.39	0.41
12.	0.82	1.52	0.55	0.68	0.31	0.69	0.62	1.25	0.48	1.05	0.38	0.45
13.	3.65	1.31	0.54	0.67	0.29	0.65	0.59	1.21	0.52	1.26	0.36	0.50
14.	5.04	1.25	0.57	0.70	0.22	0.63	0.62	1.17	0.49	1.16	0.35	0.44
15.	4.23	1.20	0.56	0.67	0.60	0.63	0.61	1.34	0.47	1.10	0.34	0.49
16.	3.72	1.14	0.56	0.64	0.48	0.60	0.61	1.21	0.45	1.05	0.33	0.47
17.	3.24	1.05	0.59	0.64	0.47	0.61	0.57	1.15	0.41	1.01	0.32	0.44
18.	2.87	1.01	1.37	0.60	0.44	0.74	0.54	1.10	0.43	0.97	0.32	0.41
19.	2.65	0.99	1.07	0.57	0.42	0.74	0.52	1.06	0.68	0.91	0.31	0.44
20.	2.43	0.95	0.92	0.57	0.40	0.68	0.87	1.00	0.65	0.93	0.30	0.43
21.	2.27	0.91	0.88	0.55	0.38	0.65	1.20	0.97	0.55	0.89	0.29	0.45
22.	2.06	0.88	0.85	0.53	0.37	0.65	1.20	0.93	0.50	0.81	0.28	0.47
23.	1.82	0.84	0.82	0.50	0.38	0.89	1.11	0.88	0.49	0.79	0.27	1.11
24.	1.74	0.81	0.82	0.48	0.36	0.88	1.17	0.83	0.46	0.75	0.27	0.91
25.	1.64	0.78	0.80	0.47	0.36	0.82	1.01	0.81	0.44	0.70	0.26	0.80
26.	1.60	0.74	0.79	0.47	0.42	0.90	0.94	0.77	0.45	0.65	0.25	0.76
27.	1.53	0.72	0.94	0.46	0.99	0.85	0.91	0.73	0.43	0.64	0.25	0.74
28.	1.46	0.72	0.90	0.44	1.08	0.81	0.88	0.71	0.41	0.61	0.24	0.72
29.	1.38		0.83	0.43	0.83	0.79	0.85	0.68	0.41	0.58	0.24	0.75
30.	1.29		0.80	0.41	0.78	0.85	0.82	0.66	0.38	0.57	0.23	0.75
31.	1.22		0.79		0.75		0.80	0.64		0.55		0.77
	Extremwerte in m³/s											
am	07.	28.	12.	30.	13.	15.	19.	25.	30.	05.	26.	01.
NQ	0.62	0.51	0.51	0.39	0.21	0.57	0.48	0.61	0.33	0.31	0.23	0.21
HQ	6.42	1.98	1.70	1.08	1.92	1.55	1.70	3.62	0.95	2.27	0.61	1.35
am	13.	12.	18.	04.	27.	23.	20.	04.	19.	10.	01.	23.
	Monatsmittel in m³/s(MQ),l/s.km²(Mq) bzw.Monatssummen in mm (h_A)											
MQ	1.75	0.96	0.73	0.64	0.46	0.74	0.79	1.02	0.51	0.77	0.35	0.51
Mq	50.3	27.6	20.8	18.2	13.2	21.2	22.5	29.2	14.6	22.1	10.0	14.6
h_A	135	67	56	47	35	55	60	78	38	59	26	38

Reihe: 2006-2010	Mittlere Monatsmittel in m³/s (MQ),l/s.km²(Mq) bzw. -summen in mm (h_A)											
MQ	0.67	0.71	1.47	2.01	1.06	1.38	1.11	1.13	1.27	0.67	0.90	0.97
Mq	19.3	20.4	42.1	57.6	30.3	39.4	31.8	32.3	36.4	19.2	25.6	27.9
h_A	52	49	113	149	81	102	85	86	94	51	66	72
Reihe: 1966-2011	Mittlere Monatsmittel mit Extremwerten in m³/s											
NQ	0.26	0.25	0.18	0.22	0.21	0.13	0.10	0.22	0.15	0.17	0.20	0.19
NQ_T	0.27	0.25	0.18	0.27	0.22	0.21	0.31	0.22	0.17	0.17	0.21	0.22
MNQ_T	0.60	0.65	0.75	1.00	0.68	0.66	0.66	0.64	0.54	0.46	0.49	0.57
NMQ	0.39	0.30	0.23	0.51	0.46	0.43	0.35	0.29	0.24	0.31	0.30	0.36
MQ	1.04	1.11	1.40	1.60	1.10	1.11	1.20	1.19	0.97	0.75	0.80	1.08
HMQ	2.31	2.82	3.07	4.09	2.52	2.19	3.01	3.31	2.77	1.78	2.18	4.21
MHQ	2.20	2.29	3.32	2.89	2.27	3.24	3.58	3.05	2.26	1.52	1.61	2.45
HQ	6.42	7.75	12.1	8.41	6.20	12.0	12.1	12.2	6.15	5.14	6.85	10.0

Jahreswerte in m³/s (Q),l/s.km²(Mq), mm (h_A)									
	Berichtsjahr			Reihe: 2006 - 2010			Reihe: 1966 - 2011		
NQ	0.21	13.05.		0.36	22.10.2006		0.10	10.07.1981	
NQ_T	0.22	14.05.					0.17	06.10.1972	
$MJNQ_T$							0.33		
NJMQ							0.70		2003
MQ,Mq,h_A	0.77	22.1	696	1.13	32.4	1022	1.11	31.9	1005
HJMQ							1.70		1970
MJHQ							6.48		
HQ	6.42	13.01.		7.77	02.06.2010		12.2	12.08.2002	

NNQ seit 1964: 0.10 10.07.1981 **HHQ seit** 1964: 12.2 12.08.2002

Berichtsjahr(J) Überschreitungsdauer der Abflüsse in Tagen Reihe(R): 2006-2010											
m³/s	Tage(J)	Tage(R)	m³/s	Tage(J)	Tage(R)	m³/s	Tage(J)	Tage(R)	m³/s	Tage(J)	Tage(R)
10000			**500**			**20.0**			**1.00**	64	133.0
8000			**350**			**16.0**			**0.80**	125	198.2
6000			**250**			**12.0**			**0.60**	225	290.6
4000			**180**			**9.00**			**0.40**	312	364.6
3000			**140**			**7.00**		0.4	**0.30**	347	365.2
2000			**100**			**5.00**	1	3.8	**0.20**	365	
1600			**80.0**			**3.50**	4	8.6	**0.10**		
1200			**60.0**			**2.50**	7	21.2	**0.06**		
900			**40.0**			**1.80**	11	47.8	**0.03**		
700			**30.0**			**1.40**	19	73.8	**0.00**		

durch Wehrbetrieb beeinflusst
Im Okt nach ergänzten Wasserständen ermittelt

Nr. 311 St. Lorenz Griesler Ache

Mst.Nr. 205294 Art: Schreibpegel Einzugsgebiet: 109.0 km²

Monat	I	II	III	IV	V	VI	VII	VIII	IX	X	XI	XII
Tag	Tägliche Abflüsse 2011 in m³/s											
1.	1.46	2.17	1.60	1.93	1.14	3.23	2.88	1.52	1.55	1.05	1.38	0.80
2.	1.44	2.08	1.43	1.70	1.25	2.19	2.24	1.44	1.51	1.00	1.24	0.71
3.	1.41	2.01	1.36	1.49	1.30	1.91	2.36	1.40	1.34	1.08	1.24	0.68
4.	1.20	1.97	1.31	2.36	1.29	1.77	2.29	11.7	1.29	1.04	1.25	0.72
5.	1.18	1.98	1.29	2.59	1.07	1.60	1.95	5.13	3.29	1.07	1.19	0.85
6.	1.15	2.02	1.26	2.19	0.98	1.55	2.00	3.37	2.09	0.98	1.16	0.90
7.	1.31	2.43	1.17	1.98	0.99	1.39	1.67	4.77	1.54	3.41	1.13	2.83
8.	1.84	2.55	1.15	2.00	0.81	1.30	2.02	6.43	1.46	5.42	1.02	3.63
9.	2.02	2.50	1.15	1.96	0.78	1.20	1.63	9.20	1.96	9.86	1.00	1.69
10.	2.12	2.21	1.18	1.86	0.86	1.18	1.43	5.36	1.58	13.3	1.03	1.49
11.	2.11	2.57	1.22	1.87	0.82	1.16	1.34	3.63	1.37	6.13	1.10	1.70
12.	2.57	12.8	1.25	1.78	0.80	1.53	1.35	2.99	1.22	3.39	1.00	1.94
13.	40.5	5.69	1.22	1.74	0.86	1.30	1.43	2.75	1.25	6.86	1.05	3.49
14.	42.3	4.20	1.23	1.79	0.79	1.26	1.47	2.55	1.26	4.31	0.96	1.76
15.	16.3	3.32	1.26	1.52	5.03	1.16	1.47	5.79	1.27	3.19	0.97	1.96
16.	10.6	2.87	1.26	1.49	2.36	1.07	1.36	3.67	1.26	2.81	0.89	1.79
17.	7.95	2.52	1.35	1.44	1.45	1.25	1.30	2.73	1.28	2.45	0.90	1.96
18.	6.38	2.33	13.9	1.40	1.20	1.91	1.23	2.37	1.41	2.40	0.96	1.55
19.	5.97	2.29	5.93	1.37	1.07	3.89	1.15	2.50	4.67	2.22	1.02	1.40
20.	5.31	2.19	3.02	1.36	1.53	1.90	4.38	2.34	4.14	2.60	0.91	1.27
21.	4.64	2.02	2.26	1.35	1.84	1.43	12.8	2.20	2.35	2.46	0.96	1.27
22.	4.07	1.91	1.92	1.36	1.19	1.69	5.85	2.11	1.77	2.16	0.97	1.33
23.	3.54	1.79	1.77	1.32	1.03	9.51	3.61	2.07	1.54	1.90	0.97	12.6
24.	3.32	1.68	1.64	1.30	0.94	5.73	5.15	1.87	1.45	1.84	0.90	7.95
25.	3.21	1.67	1.57	1.32	0.84	2.96	3.87	1.98	1.35	1.81	0.87	4.55
26.	3.04	1.58	1.53	1.23	0.96	3.40	2.51	1.84	1.33	1.70	0.84	3.03
27.	2.85	1.60	2.47	1.19	7.74	2.72	2.15	1.96	1.22	1.62	0.79	2.62
28.	2.66	1.67	2.49	1.29	10.2	1.98	2.02	1.94	1.20	1.61	0.78	2.32
29.	2.49		1.80	1.21	3.25	1.75	2.04	1.72	1.20	1.54	0.80	2.51
30.	2.37		1.59	1.14	2.21	3.79	1.85	1.63	1.18	1.51	0.78	2.57
31.	2.25		1.47		1.71		1.78	1.64		1.43		2.40
	Extremwerte in m³/s											
am	04.	27.	08.	27.	11.	16.	20.	03.	04.	06.	29.	02.
NQ	0.79	1.33	1.03	1.06	0.69	1.00	1.14	1.37	1.00	0.92	0.70	0.58
HQ	79.9	23.6	29.2	4.06	26.2	29.0	26.6	41.2	8.21	33.1	1.41	18.5
am	13.	12.	18.	04.	27.	23.	21.	04.	19.	10.	01.	23.
	Monatsmittel in m³/s(MQ),l/s.km²(Mq) bzw.Monatssummen in mm (h_A)											
MQ	6.12	2.74	2.10	1.62	1.88	2.29	2.60	3.31	1.71	3.04	1.00	2.46
Mq	56.1	25.1	19.3	14.8	17.3	21.0	23.8	30.4	15.7	27.9	9.20	22.6
h_A	150	61	52	38	46	54	64	81	41	75	24	59

Reihe: 2006-2010	Mittlere Monatsmittel in m³/s (MQ),l/s.km²(Mq) bzw. -summen in mm (h_A)											
MQ	2.16	2.50	6.13	5.69	3.28	5.26	3.63	4.07	4.11	2.19	3.06	3.43
Mq	19.8	22.9	56.2	52.2	30.1	48.2	33.3	37.4	37.7	20.0	28.1	31.5
h_A	53	55	151	135	81	125	89	100	98	54	73	82
Reihe: 1961-2011	Mittlere Monatsmittel mit Extremwerten in m³/s											
NQ	0.30	0.35	0.30	0.88	0.69	0.72	0.48	0.53	0.30	0.29	0.29	0.39
NQ_T	0.53	0.72	0.72	1.02	0.78	0.90	0.83	0.56	0.67	0.45	0.52	0.68
MNQ_T	1.66	1.85	2.20	2.78	1.98	1.75	1.67	1.63	1.48	1.33	1.39	1.64
NMQ	0.79	0.84	1.09	1.55	1.67	1.22	1.17	0.83	0.90	0.61	0.93	1.06
MQ	3.40	3.75	5.33	5.20	3.97	4.11	3.99	3.85	3.11	2.61	2.97	3.78
HMQ	8.63	9.09	10.5	11.6	10.0	9.79	10.5	11.6	9.54	5.94	8.24	14.5
MHQ	20.4	18.4	26.9	18.6	22.6	33.2	35.7	30.4	19.7	13.7	16.2	23.6
HQ	79.9	82.2	78.3	62.9	84.0	114	105	114	57.7	51.5	75.8	83.1

Jahreswerte in m³/s (Q),l/s.km²(Mq), mm (h_A)												
	Berichtsjahr			Reihe: 2006 - 2010			Reihe: 1961 - 2011					
NQ	0.57	02.12.		0.59	11.07.2008		0.29	31.10.1969				
NQ_T	0.68	03.12.					0.45	14.10.1972				
$MJNQ_T$							0.92					
NJMQ							2.16		1969			
MQ,Mq,h_A	2.58	23.7	747	3.87	35.5	1119	3.84	35.2	1111			
HJMQ							5.58		1970			
MJHQ							63.3					
HQ	79.9	13.01.		114	02.06.2010		114	02.06.2010				
NNQ seit 1961:	0.29	31.10.1969		**HHQ seit** 1961:	114	12.08.2002						

Berichtsjahr(J) Überschreitungsdauer der Abflüsse in Tagen Reihe(R): 2006-2010											
m³/s	Tage(J)	Tage(R)	m³/s	Tage(J)	Tage(R)	m³/s	Tage(J)	Tage(R)	m³/s	Tage(J)	Tage(R)
10000			**500**			**20.0**	2	5.6	**1.00**	330	364.0
8000			**350**			**16.0**	3	8.6	**0.80**	357	365.2
6000			**250**			**12.0**	8	15.2	**0.60**	365	
4000			**180**			**9.00**	14	25.4	**0.40**		
3000			**140**			**7.00**	17	40.2	**0.30**		
2000			**100**			**5.00**	33	64.6	**0.20**		
1600			**80.0**			**3.50**	50	108.6	**0.10**		
1200			**60.0**			**2.50**	89	179.2	**0.06**		
900			**40.0**	2	0.6	**1.80**	166	263.0	**0.03**		
700			**30.0**	2	2.2	**1.40**	237	321.0	**0.00**		

Im Jul nach ergänzten Wasserständen ermittelt

Nr. 313 See am Mondsee (Au) Seeache

Mst.Nr. 206185 Art: Schreibpegel Einzugsgebiet: 247.4 km²

Monat	I	II	III	IV	V	VI	VII	VIII	IX	X	XI	XII
Tag	Tägliche Abflüsse 2011 in m³/s											
1.	4.59	5.72	4.36	6.34	2.97	9.33	7.89	5.04	3.39	2.71	3.54	2.34
2.	4.41	5.63	4.22	6.63	2.82	8.04	7.16	4.43	3.36	2.67	3.47	2.35
3.	4.46	5.32	3.75	6.19	3.16	6.86	7.19	4.46	3.18	2.62	3.39	2.39
4.	4.25	5.15	3.76	6.14	2.79	6.04	6.46	9.50	3.17	2.61	3.16	2.38
5.	3.84	5.16	3.80	6.88	2.66	5.15	6.47	15.2	4.71	2.63	2.96	2.39
6.	3.50	5.09	3.73	6.74	2.56	4.51	8.07	14.2	5.94	2.59	2.95	2.46
7.	3.69	5.52	3.54	6.03	2.56	3.79	6.78	13.4	5.11	5.43	3.01	3.51
8.	4.03	6.14	3.23	5.42	2.57	3.69	6.03	15.3	4.50	10.1	3.13	7.86
9.	4.61	6.25	3.26	5.22	2.71	3.45	5.14	19.6	5.30	17.5	3.06	6.53
10.	5.07	6.20	3.54	4.66	2.62	3.07	4.66	18.3	4.97	19.3	2.95	5.60
11.	5.34	6.23	3.58	4.21	2.49	3.13	4.48	14.8	4.45	23.0	2.68	5.33
12.	5.91	13.2	3.56	5.03	2.47	3.63	3.81	11.8	3.92	18.6	2.54	4.97
13.	22.6	17.0	3.56	5.27	2.53	3.48	3.92	9.78	3.41	16.4	2.55	6.81
14.	55.9	15.3	3.56	4.80	2.63	3.20	5.23	8.48	3.18	15.6	2.54	6.48
15.	55.9	12.6	3.56	4.46	4.17	2.90	4.54	11.5	2.94	12.3	2.53	6.17
16.	48.6	10.4	3.49	4.24	5.49	3.13	3.95	11.8	2.74	9.48	2.51	6.29
17.	41.1	8.82	3.84	4.03	4.47	3.71	3.75	10.1	2.73	7.83	2.54	6.98
18.	34.7	7.66	11.8	3.70	3.75	4.15	3.36	8.63	3.40	6.66	2.53	5.91
19.	29.9	7.23	18.7	3.50	3.31	6.27	2.91	7.74	5.83	5.95	2.49	5.31
20.	25.1	6.63	15.5	3.35	3.13	6.04	4.77	6.90	9.29	6.07	2.45	4.61
21.	19.9	6.07	12.0	3.43	3.64	5.23	17.2	6.12	8.41	5.90	2.46	5.54
22.	15.6	5.73	9.56	3.40	3.27	5.18	17.6	5.54	6.80	5.28	2.44	5.48
23.	12.5	5.36	7.83	3.34	2.94	9.67	15.7	4.99	5.44	4.88	2.42	11.1
24.	11.0	4.92	6.78	3.29	2.60	16.2	14.8	4.67	4.52	4.17	2.43	18.4
25.	10.1	4.72	6.16	3.43	2.44	13.6	14.5	4.11	4.10	3.88	2.43	18.7
26.	9.94	4.56	5.67	3.33	2.66	11.5	11.5	3.93	3.68	4.13	2.42	15.2
27.	9.11	4.60	6.54	3.13	6.40	10.5	9.12	4.27	3.45	4.16	2.43	12.3
28.	7.65	4.49	7.62	3.01	15.4	8.58	7.88	4.26	3.08	3.94	2.39	10.2
29.	6.81		7.14	3.04	13.9	7.19	7.40	4.00	2.88	3.86	2.39	9.16
30.	6.29		6.36	2.95	9.86	7.28	6.33	3.55	2.79	3.75	2.41	9.58
31.	6.08		5.79		8.18		5.85	3.36		3.46		9.02
	Extremwerte in m³/s											
am	06.	28.	16.	30.	12.	15.	19.	31.	16.	04.	25.	05.
NQ	3.00	4.26	3.00	2.88	2.10	2.43	2.57	3.00	2.46	2.38	2.03	1.78
HQ	59.6	18.1	19.5	7.34	16.2	17.4	18.7	20.6	10.0	25.4	3.66	20.3
am	14.	13.	19.	05.	28.	24.	21.	09.	20.	10.	02.	24.
	Monatsmittel in m³/s(MQ),l/s.km²(Mq) bzw.Monatssummen in mm (h_A)											
MQ	15.6	7.20	6.12	4.51	4.30	6.28	7.56	8.71	4.36	7.66	2.71	7.14
Mq	62.9	29.1	24.8	18.2	17.4	25.4	30.6	35.2	17.6	31.0	10.9	28.9
h_A	168	70	66	47	47	66	82	94	46	83	28	75

Reihe: 2006-2010	Mittlere Monatsmittel in m³/s (MQ),l/s.km²(Mq) bzw. -summen in mm (h_A)											
MQ	5.18	6.33	15.1	13.7	7.87	11.6	8.92	8.76	9.73	4.94	7.74	8.33
Mq	20.9	25.6	60.9	55.5	31.8	46.8	36.0	35.4	39.3	20.0	31.3	33.7
h_A	56	62	163	144	85	121	97	95	102	53	81	87
Reihe: 1981-2011	Mittlere Monatsmittel mit Extremwerten in m³/s											
NQ	1.74	2.39	2.67	2.88	1.72	2.39	1.90	1.03	1.65	1.34	1.44	1.78
NQ_T	2.29	2.61	2.74	2.95	2.44	2.55	2.00	1.50	2.07	1.64	1.92	2.34
MNQ_T	4.07	4.55	5.61	5.84	4.24	4.12	3.61	3.61	3.69	3.33	3.78	4.13
NMQ	2.92	3.20	5.44	3.98	4.30	3.24	2.77	2.39	2.67	2.39	2.71	3.35
MQ	9.01	9.26	13.6	11.6	7.73	8.84	8.71	8.82	7.98	6.04	7.28	9.45
HMQ	18.2	20.5	23.4	27.9	14.7	19.0	23.6	22.3	22.2	13.7	17.3	26.2
MHQ	20.9	21.2	30.7	21.2	16.2	19.9	20.9	23.1	18.5	13.2	15.7	22.6
HQ	59.6	58.8	73.4	60.0	32.4	56.4	52.6	68.6	56.9	38.6	38.3	48.5

Jahreswerte in m³/s (Q),l/s.km²(Mq), mm (h_A)												
	Berichtsjahr			Reihe: 2006 - 2010			Reihe: 1981 - 2011					
NQ	1.78	05.12.		1.44	12.11.2010		1.03	17.08.1994				
NQ_T	2.34	01.12.					1.50	16.08.1994				
$MJNQ_T$							2.59					
NJMQ							5.45		2003			
MQ,Mq,h_A	6.87	27.8	875	9.20	37.2	1173	9.02	36.5	1150			
HJMQ							11.4		1987			
MJHQ							46.7					
HQ	59.6	14.01.		60.0	01.04.2006		73.4	03.03.1987				
NNQ seit 1977:	1.03	17.08.1994		**HHQ seit** 1977:	73.4	03.03.1987						

Berichtsjahr(J) Überschreitungsdauer der Abflüsse in Tagen Reihe(R): 2006-2010											
m³/s	Tage(J)	Tage(R)	m³/s	Tage(J)	Tage(R)	m³/s	Tage(J)	Tage(R)	m³/s	Tage(J)	Tage(R)
10000			**500**			**20.0**	9	32.0	**1.00**		
8000			**350**			**16.0**	23	50.0	**0.80**		
6000			**250**			**12.0**	45	71.6	**0.60**		
4000			**180**			**9.00**	73	107.8	**0.40**		
3000			**140**			**7.00**	97	152.4	**0.30**		
2000			**100**			**5.00**	180	230.8	**0.20**		
1600			**80.0**			**3.50**	264	315.8	**0.10**		
1200			**60.0**			**2.50**	344	365.2	**0.06**		
900			**40.0**	4	5.2	**1.80**	365		**0.03**		
700			**30.0**	5	13.2	**1.40**			**0.00**		

durch Seeschleuse beeinflusst

Abflüsse

Nr. 315 Weißenbach am Attersee
Äusserer Weißenbach

Mst.Nr. 205336 Art: Schreibpegel Einzugsgebiet: 31.2 km²

Monat	I	II	III	IV	V	VI	VII	VIII	IX	X	XI	XII
Tag	Tägliche Abflüsse 2011 in m³/s											
1.	1.06	1.24	1.07	3.82	1.10	1.29	4.56	1.50	1.09	1.09	0.87	0.40
2.	0.98	1.20	1.00	3.88	1.08	1.25	3.22	1.36	1.09	1.09	0.86	0.40
3.	1.00	1.17	0.96	3.14	1.07	1.13	2.77	1.27	1.09	1.02	0.86	0.38
4.	0.88	1.15	0.94	3.75	1.05	1.09	2.24	5.92	1.05	0.98	0.83	0.36
5.	0.90	1.13	0.96	3.11	1.03	1.07	1.84	4.15	1.45	0.98	0.77	0.38
6.	1.03	1.13	1.02	2.26	1.01	1.07	1.75	3.90	1.82	0.98	0.77	0.36
7.	1.02	1.15	0.93	3.02	0.99	1.07	1.58	2.87	1.49	1.42	0.87	0.40
8.	0.99	1.20	0.89	3.28	0.97	0.99	1.45	4.09	1.37	3.98	0.87	0.43
9.	0.98	1.24	0.91	2.54	0.94	3.32	1.35	5.56	1.77	4.09	0.86	0.38
10.	1.01	1.29	0.89	2.05	0.92	1.60	1.28	3.79	1.74	14.5	0.84	0.40
11.	1.05	1.33	0.85	1.70	0.91	1.30	1.18	2.70	1.51	10.9	0.81	0.40
12.	1.09	3.00	0.85	1.46	0.91	1.51	1.14	2.09	1.37	4.60	0.80	0.38
13.	11.7	2.83	0.85	1.69	0.92	1.35	1.10	1.79	1.32	6.23	0.79	0.40
14.	22.3	2.47	0.85	1.55	0.92	1.28	1.08	1.65	1.25	3.92	0.73	0.40
15.	7.27	1.96	0.79	1.43	1.72	1.19	1.07	2.46	1.20	2.71	0.67	0.40
16.	4.37	1.61	0.81	1.33	2.23	1.11	1.07	2.46	1.12	2.14	0.63	0.46
17.	3.64	1.58	0.93	1.28	2.10	1.07	1.07	1.92	1.09	1.65	0.62	0.47
18.	3.03	1.43	1.43	1.21	1.83	1.54	1.07	1.64	1.09	1.47	0.56	0.53
19.	2.62	1.44	2.24	1.22	1.53	3.24	1.07	1.58	1.11	1.42	0.53	0.53
20.	2.53	1.51	1.74	1.24	1.46	1.89	1.14	1.45	5.11	1.31	0.53	0.53
21.	2.32	1.40	1.59	1.24	1.61	1.46	5.61	1.37	3.21	1.25	0.53	0.53
22.	2.18	1.27	1.39	1.24	1.50	1.31	6.19	1.32	2.03	1.18	0.53	0.53
23.	2.05	1.23	1.26	1.27	1.37	2.65	3.35	1.25	1.66	1.18	0.53	0.63
24.	1.99	1.22	1.31	1.29	1.22	3.70	5.08	1.26	1.49	1.15	0.48	0.74
25.	1.80	1.16	1.58	1.27	1.20	2.42	4.76	1.23	1.37	1.09	0.46	0.79
26.	1.55	1.09	1.70	1.22	1.22	2.72	2.48	1.20	1.30	1.07	0.46	0.92
27.	1.37	1.13	1.78	1.18	2.22	2.39	1.79	1.21	1.23	1.06	0.46	0.96
28.	1.38	1.06	2.12	1.16	7.04	1.67	1.56	1.20	1.20	0.98	0.44	0.96
29.	1.37		2.01	1.13	3.81	1.46	1.45	1.20	1.20	0.96	0.41	0.96
30.	1.33		1.82	1.11	1.92	9.84	1.42	1.20	1.11	0.96	0.40	0.96
31.	1.28		1.73		1.36		1.51	1.14		0.92		0.96
	Extremwerte in m³/s											
am	04.	28.	15.	30.	11.	08.	20.	31.	04.	31.	28.	03.
NQ	0.87	1.03	0.77	1.11	0.91	0.96	0.96	1.09	0.98	0.86	0.40	0.33
HQ	33.6	5.02	2.47	5.35	8.44	20.9	10.2	15.5	7.48	35.3	0.96	0.96
am	14.	12.	19.	01.	28.	30.	24.	04.	20.	10.	01.	26.
	Monatsmittel in m³/s(MQ),l/s.km²(Mq) bzw.Monatssummen in mm (h_A)											
MQ	2.84	1.45	1.27	1.90	1.59	1.97	2.20	2.19	1.53	2.52	0.66	0.56
Mq	91.1	46.5	40.5	61.0	50.8	63.0	70.6	70.0	49.1	80.9	21.1	17.9
h_A	244	112	109	158	136	163	189	188	127	217	55	46

Reihe: 2006-2010	Mittlere Monatsmittel in m³/s (MQ),l/s.km²(Mq) bzw. -summen in mm (h_A)											
MQ	1.03	0.85	2.63	4.12	4.12	3.98	2.79	2.76	2.97	1.32	1.89	1.48
Mq	33.0	27.2	84.2	132	132	128	89.4	88.4	95.1	42.2	60.5	47.4
h_A	88	66	226	342	353	331	239	237	247	113	157	123
Reihe: 1976-2011	Mittlere Monatsmittel mit Extremwerten in m³/s											
NQ	0.17	0.09	0.35	0.75	0.82	0.24	0.33	0.35	0.10	0.11	0.08	0.25
NQ_T	0.18	0.10	0.35	0.75	0.90	0.27	0.44	0.37	0.11	0.12	0.13	0.25
MNQ_T	0.72	0.75	1.00	1.59	1.93	1.20	0.90	0.91	0.90	0.79	0.82	0.81
NMQ	0.57	0.37	0.89	1.15	1.59	1.05	1.13	0.89	0.75	0.53	0.54	0.56
MQ	1.48	1.38	2.67	3.64	3.91	3.16	2.75	2.61	2.49	1.71	1.67	1.66
HMQ	3.51	3.11	5.78	6.35	6.36	7.80	7.27	6.31	6.61	3.78	4.75	3.64
MHQ	6.46	4.83	12.1	10.5	13.9	22.7	23.4	23.5	16.8	9.75	7.32	7.97
HQ	33.6	16.0	33.0	29.2	30.9	75.5	106	77.3	59.5	38.3	38.5	41.9

Jahreswerte in m³/s (Q),l/s.km²(Mq), mm (h_A)									
	Berichtsjahr			Reihe: 2006 - 2010			Reihe: 1976 - 2011		
NQ	0.33	03.12.		0.23	13.02.2010		0.08	28.11.1977	
NQ_T	0.36	04.12.					0.10	17.02.1978	
$MJNQ_T$							0.52		
NJMQ							1.73		2011
MQ,Mq,h_A	1.73	55.3	1745	2.53	81.1	2559	2.43	78.0	2458
HJMQ							3.19		2002
MJHQ							40.8		
HQ	35.3	10.10.		106	05.07.2010		106	05.07.2010	

NNQ seit 1976: 0.08 28.11.1977 **HHQ seit** 1976: 106 05.07.2010

Berichtsjahr(J)	Überschreitungsdauer der Abflüsse in Tagen											Reihe(R): 2006-2010
m³/s	Tage(J)	Tage(R)	m³/s	Tage(J)	Tage(R)	m³/s	Tage(J)	Tage(R)	m³/s	Tage(J)	Tage(R)	
10000			500			20.0	1	2.6	1.00	269	261.8	
8000			350			16.0	1	3.6	0.80	319	309.6	
6000			250			12.0	2	6.2	0.60	330	341.8	
4000			180			9.00	5	11.2	0.40	359	359.0	
3000			140			7.00	7	18.4	0.30	365	363.4	
2000			100			5.00	14	38.0	0.20		365.2	
1600			80.0			3.50	31	68.8	0.10			
1200			60.0			2.50	52	104.2	0.06			
900			40.0		0.8	1.80	83	146.2	0.03			
700			30.0		1.0	1.40	138	190.0	0.00			

Abfluss durch Karstgebiet beeinflusst

Nr. 318 Raudaschlsäge
Ager

Mst.Nr. 205369 Art: Schreibpegel Einzugsgebiet: 462.9 km²

Monat	I	II	III	IV	V	VI	VII	VIII	IX	X	XI	XII
Tag	Tägliche Abflüsse 2011 in m³/s											
1.	8.97	8.62	6.74	11.2	7.29	11.4	17.0	6.73	6.44	6.34	7.84	7.00
2.	8.72	9.34	6.24	12.9	7.21	11.7	16.7	6.78	6.44	6.44	7.62	6.83
3.	8.24	8.09	6.88	12.6	7.55	10.5	15.8	7.23	6.35	6.58	7.65	7.01
4.	7.29	8.05	7.21	12.4	6.91	9.53	11.7	13.7	6.48	6.48	7.67	6.74
5.	6.81	8.99	7.13	13.8	6.83	9.40	9.43	23.2	7.54	6.42	7.61	7.40
6.	7.05	9.00	6.80	11.6	7.07	7.92	11.9	22.0	8.42	6.96	7.58	7.06
7.	7.08	9.15	6.32	10.1	7.25	6.75	11.3	21.9	7.97	7.82	7.37	7.99
8.	6.84	9.40	6.93	10.9	6.87	6.79	9.92	22.2	7.58	7.97	7.04	7.22
9.	6.93	9.60	7.22	10.1	6.91	8.49	7.18	26.6	8.79	16.2	7.06	7.13
10.	7.33	10.5	7.08	7.82	7.12	6.93	6.27	25.4	8.08	22.9	7.17	6.62
11.	7.23	12.1	7.02	7.73	7.11	6.58	7.98	20.7	7.29	32.7	7.27	6.80
12.	8.73	16.4	6.75	8.03	7.36	7.51	6.03	16.9	7.06	34.0	7.19	7.24
13.	22.9	22.1	6.74	9.50	7.13	7.08	6.51	14.7	6.43	31.2	7.00	7.24
14.	52.4	23.8	7.09	9.20	7.23	7.34	10.6	13.2	6.46	29.5	7.31	7.14
15.	54.0	21.5	6.78	7.25	8.00	6.19	9.02	18.1	6.19	23.1	7.13	7.41
16.	53.7	17.6	6.87	6.64	7.21	6.59	6.80	19.3	6.06	17.8	6.86	7.61
17.	53.1	15.1	7.13	6.61	7.16	6.39	6.91	16.4	6.40	14.0	6.77	8.16
18.	51.9	13.0	7.00	6.59	7.03	6.40	6.67	14.6	6.30	12.5	6.95	7.37
19.	50.6	11.7	12.6	6.62	7.50	12.1	6.58	13.7	6.69	9.89	6.56	7.28
20.	48.7	9.61	18.0	6.93	7.90	10.4	7.09	12.4	10.0	10.0	6.66	7.22
21.	45.7	8.41	17.5	6.74	7.45	8.32	10.0	9.70	13.4	9.16	6.57	8.04
22.	40.3	7.69	14.7	6.78	7.49	7.76	20.2	8.54	13.0	7.93	6.46	7.80
23.	31.5	7.85	12.1	6.91	7.64	16.1	21.8	8.03	10.7	7.64	6.56	8.17
24.	24.8	7.56	10.3	7.06	7.43	21.7	21.6	7.80	7.77	8.30	6.58	8.76
25.	19.9	7.32	8.98	6.74	7.19	20.7	22.9	6.41	6.61	8.14	6.69	8.79
26.	17.4	6.86	8.22	6.88	7.72	19.4	20.8	6.53	6.35	8.56	7.36	8.46
27.	14.2	7.02	9.60	6.99	8.29	17.0	16.4	7.25	6.48	8.46	7.46	8.17
28.	11.2	6.80	12.8	7.10	5.68	14.4	13.8	6.88	6.33	8.22	7.10	7.99
29.	9.80		12.6	7.08	6.06	11.6	13.0	6.43	6.48	7.85	7.07	8.22
30.	9.13		10.4	6.98	8.96	14.4	11.3	6.47	6.37	8.01	7.01	8.46
31.	8.91		10.3		10.4		8.90	6.26		8.09		8.40
	Extremwerte in m³/s											
am	02.	20.	07.	11.	19.	05.	16.	28.	25.	05.	25.	05.
NQ	3.59	2.97	2.95	3.86	4.49	4.18	3.09	5.64	3.23	3.38	1.81	4.23
HQ	58.4	25.1	18.9	14.5	13.7	22.7	32.0	37.0	15.8	44.5	14.1	15.3
am	14.	14.	20.	04.	19.	24.	25.	09.	20.	11.	26.	05.
	Monatsmittel in m³/s(MQ),l/s.km²(Mq) bzw.Monatssummen in mm (h_A)											
MQ	22.9	11.2	9.10	8.59	7.39	10.6	12.0	13.4	7.55	12.9	7.11	7.60
Mq	49.6	24.2	19.7	18.6	16.0	22.9	25.9	29.0	16.3	27.8	15.4	16.4
h_A	133	58	53	48	43	59	69	78	42	75	40	43

Reihe: 2006-2010	Mittlere Monatsmittel in m³/s (MQ),l/s.km²(Mq) bzw. -summen in mm (h_A)											
MQ	9.24	10.3	23.2	24.6	17.7	22.4	19.7	16.4	16.7	8.62	12.9	12.8
Mq	20.0	22.3	50.1	53.1	38.3	48.4	42.7	35.4	36.0	18.6	27.9	27.5
h_A	53	54	134	138	103	125	114	95	93	50	72	71
Reihe: 1951-2011	Mittlere Monatsmittel mit Extremwerten in m³/s											
NQ	1.54	2.90	2.95	2.95	3.73	2.98	2.26	2.47	2.73	1.38	1.65	1.47
NQ_T	2.25	2.90	4.76	5.29	5.68	5.33	4.56	5.44	4.71	2.84	2.70	2.40
MNQ_T	8.20	9.02	10.5	14.6	12.0	11.1	10.3	9.81	8.24	7.33	7.54	8.33
NMQ	5.30	3.81	5.15	7.66	7.39	7.10	6.79	6.65	6.44	3.64	3.36	2.59
MQ	14.7	15.2	20.1	22.8	19.8	19.6	20.1	18.3	14.3	11.5	11.9	15.2
HMQ	29.8	37.5	38.6	50.2	47.1	43.5	57.7	54.6	38.0	27.2	31.0	57.3
MHQ	27.6	27.1	35.6	34.6	34.0	36.1	37.9	34.7	26.3	20.9	21.4	28.8
HQ	58.4	58.9	69.3	73.0	67.0	78.7	105	110	69.8	60.9	54.5	88.0

Jahreswerte in m³/s (Q),l/s.km²(Mq), mm (h_A)									
	Berichtsjahr			Reihe: 2006 - 2010			Reihe: 1951 - 2011		
NQ	1.81	25.11.		1.47	26.12.2006		1.38	16.10.2001	
NQ_T	5.68	28.05.					2.25	06.01.1954	
$MJNQ_T$							5.59		
NJMQ							10.7		2003
MQ,Mq,h_A	10.9	23.5	742	16.5	35.5	1121	17.0	36.7	1156
HJMQ							25.1		1970
MJHQ							56.2		
HQ	58.4	14.01.		78.7	29.06.2009		110	16.08.1959	

NNQ seit 1951: 1.38 16.10.2001 **HHQ seit** 1951: 110 16.08.1959

Berichtsjahr(J)	Überschreitungsdauer der Abflüsse in Tagen											Reihe(R): 2006-2010
m³/s	Tage(J)	Tage(R)	m³/s	Tage(J)	Tage(R)	m³/s	Tage(J)	Tage(R)	m³/s	Tage(J)	Tage(R)	
10000			500			20.0	35	83.8	1.00			
8000			350			16.0	53	116.2	0.80			
6000			250			12.0	82	167.6	0.60			
4000			180			9.00	127	227.2	0.40			
3000			140			7.00	272	296.6	0.30			
2000			100			5.00	365	364.6	0.20			
1600			80.0			3.50		365.2	0.10			
1200			60.0		5.4	2.50			0.06			
900			40.0	9	28.6	1.80			0.03			
700			30.0	13	49.2	1.40			0.00			

durch Seeschleuse beeinflusst
Im Jän,Feb,Mai,Jun,Jul,Aug,Sep,Okt,Dez n.erg.Wasserständen erm.

Abflüsse

Nr. 320 Stauf Vöckla

Mst.Nr. 205377 Art: Schreibpegel Einzugsgebiet: 99.7 km²

Monat	I	II	III	IV	V	VI	VII	VIII	IX	X	XI	XII
Tag	Tägliche Abflüsse 2011 in m³/s											
1.	1.67	1.88	1.55	1.82	1.24	2.38	2.34	1.59	1.44	1.26	1.35	1.16
2.	1.62	1.83	1.48	1.74	1.25	2.29	2.58	1.50	1.44	1.28	1.35	1.19
3.	1.59	1.82	1.45	1.63	1.27	1.82	2.42	1.48	1.34	1.25	1.34	1.22
4.	1.46	1.86	1.44	1.90	1.26	1.49	2.02	5.71	1.38	1.25	1.33	1.26
5.	1.42	2.04	1.41	1.98	1.21	1.34	1.82	3.35	3.69	1.21	1.29	1.30
6.	1.42	2.36	1.40	1.69	1.18	1.20	2.11	2.78	2.35	1.22	1.26	1.46
7.	1.62	2.80	1.38	1.61	1.16	1.13	1.61	8.11	1.63	2.13	1.24	3.26
8.	2.27	2.84	1.32	1.51	1.14	1.22	1.52	6.43	1.51	3.95	1.23	4.08
9.	2.49	3.00	1.35	1.45	1.16	1.23	1.57	6.85	1.70	4.15	1.21	1.93
10.	2.53	2.82	1.46	1.38	1.06	1.15	1.35	3.64	1.59	5.07	1.19	1.79
11.	2.28	3.23	1.57	1.29	1.08	1.12	1.34	2.62	1.46	4.13	1.17	1.96
12.	2.71	7.50	1.56	1.41	1.27	1.26	1.32	2.18	1.34	2.36	1.17	1.87
13.	39.3	4.73	1.55	1.50	1.41	1.16	1.30	2.00	1.35	6.98	1.17	2.92
14.	32.5	3.87	1.58	1.42	1.20	1.07	1.81	1.96	1.33	3.78	1.16	1.92
15.	10.4	3.02	1.58	1.36	3.01	1.02	1.39	10.7	1.34	2.49	1.16	1.95
16.	6.00	2.54	1.57	1.32	1.79	0.99	1.31	5.17	1.32	2.04	1.16	1.85
17.	4.44	2.28	1.63	1.28	1.43	1.17	1.28	2.89	1.37	1.91	1.16	1.94
18.	3.66	2.08	10.9	1.27	1.31	1.40	1.26	2.35	1.35	1.84	1.16	1.72
19.	3.42	2.03	5.49	1.27	1.29	2.24	1.23	2.81	3.05	1.66	1.16	1.56
20.	3.14	1.95	3.16	1.27	1.28	1.62	4.60	2.39	2.97	1.81	1.17	1.44
21.	2.82	1.82	2.43	1.24	1.30	1.36	14.4	2.04	2.18	1.73	1.17	1.33
22.	2.58	1.71	2.13	1.16	1.22	2.59	7.57	1.81	1.61	1.63	1.17	1.31
23.	2.41	1.64	1.96	1.17	1.12	7.87	4.05	1.78	1.50	1.50	1.17	7.40
24.	2.36	1.54	1.82	1.18	1.15	6.03	4.08	1.67	1.47	1.45	1.17	8.11
25.	2.34	1.59	1.75	1.12	1.03	3.08	3.47	1.60	1.40	1.51	1.19	4.80
26.	2.29	1.53	1.73	1.14	1.06	2.89	2.43	1.55	1.34	1.48	1.20	3.10
27.	2.20	1.57	2.44	1.14	7.71	2.53	2.08	1.56	1.33	1.47	1.21	2.63
28.	2.11	1.58	2.55	1.15	7.32	1.78	1.84	1.69	1.45	1.34	1.22	2.29
29.	1.95		1.97	1.17	2.80	1.54	1.88	1.59	1.42	1.38	1.22	2.05
30.	1.96		1.78	1.19	1.84	2.40	1.75	1.53	1.25	1.37	1.19	2.25
31.	1.92		1.68		1.66		1.66	1.47		1.36		2.15
	Extremwerte in m³/s											
am	04.	24.	08.	25.	25.	16.	19.	03.	03.	05.	17.	01.
NQ	1.20	1.24	1.06	1.07	0.94	0.98	1.15	1.39	1.01	1.20	1.15	1.15
HQ	75.7	11.2	19.9	2.45	18.4	20.8	31.2	18.6	10.4	12.2	1.36	11.7
am	13.	12.	18.	04.	27.	23.	21.	15.	05.	13.	01.	23.
	Monatsmittel in m³/s(MQ),l/s.km²(Mq) bzw.Monatssummen in mm (h_A)											
MQ	4.87	2.48	2.16	1.39	1.78	2.01	2.63	3.06	1.66	2.19	1.21	2.43
Mq	48.8	24.9	21.7	14.0	17.9	20.2	26.3	30.7	16.7	22.0	12.1	24.3
h_A	131	60	58	36	48	52	71	82	43	59	31	63

Reihe: 2006-2010	Mittlere Monatsmittel in m³/s (MQ),l/s.km²(Mq) bzw. -summen in mm (h_A)											
MQ	1.96	2.19	4.52	3.37	2.37	3.76	2.68	2.54	2.44	1.75	2.31	2.50
Mq	19.7	22.0	45.3	33.8	23.8	37.7	26.9	25.4	24.4	17.5	23.1	25.1
h_A	53	53	121	88	64	98	72	68	63	47	60	65
Reihe: 1976-2011	Mittlere Monatsmittel mit Extremwerten in m³/s											
NQ	0.74	0.84	0.77	1.00	0.91	0.80	0.82	0.66	0.60	0.62	0.66	0.43
NQ_T	0.97	1.07	1.17	1.12	1.03	0.97	1.08	1.00	0.93	0.98	0.95	0.91
MNQ_T	1.54	1.61	1.88	1.89	1.57	1.48	1.46	1.42	1.44	1.41	1.46	1.51
NMQ	1.22	1.32	1.88	1.39	1.27	1.31	1.24	1.10	1.07	1.15	1.15	1.29
MQ	2.68	2.85	3.83	3.16	2.34	2.61	2.51	2.54	2.29	2.05	2.34	2.83
HMQ	5.12	5.66	6.57	6.83	4.00	6.59	5.66	5.85	4.69	4.31	5.45	6.22
MHQ	14.8	13.6	20.1	11.9	10.7	16.3	17.7	20.6	13.0	9.08	10.7	16.8
HQ	75.7	45.6	42.3	48.3	27.0	62.9	73.1	94.8	45.0	55.7	38.5	81.4

Jahreswerte in m³/s (Q),l/s.km²(Mq), mm (h_A)

	Berichtsjahr			Reihe: 2006 - 2010			Reihe: 1976 - 2011		
NQ	0.94	25.05.		0.81	23.08.2007		0.43	03.12.1986	
NQ_T	0.99	16.06.					0.91	12.12.1986	
$MJNQ_T$							1.17		
NJMQ							1.97		2008
MQ,Mq,h_A	2.33	23.4	737	2.75	27.6	869	2.67	26.8	844
HJMQ							3.55		2002
MJHQ							41.9		
HQ	75.7	13.01.		62.9	24.06.2009		94.8	02.08.1991	

NNQ seit 1976: 0.43 03.12.1986 **HHQ seit** 1976: 94.8 02.08.1991

Berichtsjahr(J)	Überschreitungsdauer der Abflüsse in Tagen					Reihe(R): 2006-2010					
m³/s	Tage(J)	Tage(R)	m³/s	Tage(J)	Tage(R)	m³/s	Tage(J)	Tage(R)	m³/s	Tage(J)	Tage(R)
10000			500			20.0	2	1.6	1.00	364	362.2
8000			350			16.0	2	3.6	0.80	365	365.2
6000			250			12.0	3	6.6	0.60		
4000			180			9.00	6	11.2	0.40		
3000			140			7.00	14	18.2	0.30		
2000			100			5.00	23	31.4	0.20		
1600			80.0			3.50	38	57.8	0.10		
1200			60.0			2.50	72	102.2	0.06		
900			40.0		0.2	1.80	147	205.2	0.03		
700			30.0	2	0.4	1.40	240	302.6	0.00		

Im Feb durch Eis beeinflusst
Im Feb,Mai,Jun,Jul,Aug,Dez nach ergänzten Wasserständen erm.

Nr. 321 Redl Frankenburger Redl

Mst.Nr. 205385 Art: Schreibpegel Einzugsgebiet: 58.1 km²

Monat	I	II	III	IV	V	VI	VII	VIII	IX	X	XI	XII
Tag	Tägliche Abflüsse 2011 in m³/s											
1.	0.58	0.64	0.55	0.61	0.51	0.71	0.53	0.43	0.42	0.36	0.43	0.40
2.	0.59	0.63	0.53	0.56	0.51	0.60	0.54	0.41	0.42	0.37	0.42	0.40
3.	0.60	0.63	0.52	0.52	0.53	0.51	0.50	0.39	0.40	0.36	0.42	0.44
4.	0.58	0.71	0.52	0.97	0.46	0.45	0.47	1.70	0.38	0.36	0.43	0.49
5.	0.55	1.15	0.52	0.76	0.42	0.41	0.43	0.86	1.40	0.35	0.43	0.68
6.	0.53	1.25	0.52	0.59	0.41	0.40	0.40	1.42	0.68	0.35	0.43	0.74
7.	0.56	1.09	0.50	0.54	0.40	0.38	0.38	1.89	0.48	1.03	0.42	4.88
8.	0.59	0.97	0.49	0.50	0.39	0.42	0.38	2.58	0.45	3.54	0.42	3.01
9.	0.61	0.99	0.50	0.48	0.39	0.41	0.41	1.45	0.66	2.37	0.41	1.11
10.	0.64	0.87	0.54	0.47	0.38	0.39	0.44	1.47	0.51	2.63	0.42	1.37
11.	0.69	1.47	0.54	0.45	0.37	0.38	0.57	0.79	0.44	1.40	0.41	1.33
12.	1.31	3.38	0.53	0.53	0.45	0.44	0.39	0.61	0.40	0.81	0.41	1.34
13.	22.9	1.80	0.53	0.51	0.45	0.44	0.42	0.55	0.39	6.33	0.41	1.53
14.	12.6	1.20	0.53	0.48	0.43	0.42	0.71	0.55	0.41	1.58	0.40	0.92
15.	4.01	0.93	0.53	0.48	0.99	0.39	0.44	2.49	0.40	0.94	0.40	0.97
16.	2.27	0.80	0.52	0.47	0.57	0.38	0.39	1.20	0.39	0.72	0.40	1.22
17.	1.53	0.74	0.56	0.45	0.48	0.42	0.42	0.72	0.38	0.63	0.39	1.18
18.	1.18	0.71	4.98	0.44	0.43	0.57	0.41	0.58	0.43	0.57	0.40	0.82
19.	1.06	0.72	1.81	0.44	0.41	0.71	0.38	0.64	1.07	0.53	0.40	0.71
20.	0.95	0.71	1.01	0.43	0.39	0.52	2.25	0.52	0.94	0.58	0.40	0.64
21.	0.86	0.65	0.80	0.42	0.38	0.45	3.72	0.48	0.64	0.54	0.40	0.66
22.	0.80	0.60	0.69	0.42	0.38	1.52	2.50	0.45	0.53	0.50	0.39	0.70
23.	0.73	0.57	0.63	0.41	0.37	3.64	1.82	0.42	0.47	0.49	0.37	3.84
24.	0.72	0.54	0.59	0.41	0.36	1.81	1.42	0.40	0.44	0.47	0.38	4.32
25.	0.72	0.56	0.56	0.40	0.34	0.76	1.06	0.73	0.42	0.46	0.38	2.19
26.	0.75	0.54	0.55	0.41	0.38	0.68	0.70	0.44	0.41	0.48	0.42	1.32
27.	0.78	0.55	0.88	0.41	1.87	0.56	0.56	0.67	0.40	0.47	0.44	1.01
28.	0.75	0.56	0.87	0.40	2.08	0.47	0.50	0.59	0.39	0.45	0.43	0.82
29.	0.71		0.65	0.39	0.74	0.42	0.50	0.47	0.38	0.44	0.41	0.88
30.	0.69		0.58	0.39	0.53	0.44	0.49	0.44	0.37	0.43	0.40	0.93
31.	0.67		0.57		0.59		0.46	0.42		0.43		0.91
	Extremwerte in m³/s											
am	06.	24.	08.	29.	25.	10.	10.	30.	30.	06.	22.	01.
NQ	0.44	0.38	0.38	0.38	0.31	0.28	0.32	0.29	0.35	0.33	0.36	0.38
HQ	39.5	6.14	12.7	2.30	5.11	11.4	10.3	12.1	5.15	14.9	0.47	17.2
am	13.	12.	18.	04.	27.	23.	20.	06.	05.	13.	26.	07.
	Monatsmittel in m³/s(MQ),l/s.km²(Mq) bzw.Monatssummen in mm (h_A)											
MQ	2.01	0.93	0.78	0.49	0.56	0.67	0.79	0.86	0.52	1.00	0.41	1.35
Mq	34.7	15.9	13.4	8.45	9.64	11.5	13.7	14.9	8.89	17.2	7.04	23.2
h_A	93	39	36	22	26	30	37	40	23	46	18	60

Reihe: 2006-2010	Mittlere Monatsmittel in m³/s (MQ),l/s.km²(Mq) bzw. -summen in mm (h_A)											
MQ	0.95	1.02	2.62	1.16	0.93	1.55	1.24	0.93	0.92	0.62	1.18	1.06
Mq	16.4	17.6	45.1	19.9	16.0	26.7	21.3	16.1	15.9	10.7	20.4	18.2
h_A	44	43	121	52	43	69	57	43	41	29	53	47
Reihe: 1976-2011	Mittlere Monatsmittel mit Extremwerten in m³/s											
NQ	0.23	0.27	0.23	0.31	0.22	0.21	0.19	0.16	0.20	0.21	0.17	0.23
NQ_T	0.34	0.37	0.34	0.34	0.32	0.26	0.24	0.22	0.23	0.24	0.27	0.34
MNQ_T	0.58	0.63	0.73	0.62	0.48	0.43	0.42	0.42	0.43	0.45	0.52	0.59
NMQ	0.47	0.49	0.54	0.47	0.50	0.39	0.36	0.35	0.38	0.42	0.36	0.51
MQ	1.38	1.47	1.88	1.25	0.90	1.06	1.04	1.02	0.92	0.85	1.10	1.41
HMQ	3.95	3.38	4.64	3.18	2.30	3.15	2.73	3.43	2.24	2.25	2.43	3.88
MHQ	12.5	12.3	13.4	7.20	7.42	11.7	16.2	15.7	8.67	6.95	9.35	12.5
HQ	46.3	43.7	33.8	45.8	27.6	37.2	118	129	33.3	38.6	31.9	41.1

Jahreswerte in m³/s (Q),l/s.km²(Mq), mm (h_A)

	Berichtsjahr			Reihe: 2006 - 2010			Reihe: 1976 - 2011		
NQ	0.28	10.06.		0.21	31.10.2008		0.16	03.08.1999	
NQ_T	0.34	25.05.					0.22	06.08.1994	
$MJNQ_T$							0.34		
NJMQ							0.76		2003
MQ,Mq,h_A	0.87	14.9	471	1.20	20.7	653	1.19	20.5	645
HJMQ							1.67		1979
MJHQ							39.9		
HQ	39.5	13.01.		118	05.07.2010		129	06.08.1985	

NNQ seit 1976: 0.16 03.08.1999 **HHQ seit** 1976: 129 06.08.1985

Berichtsjahr(J)	Überschreitungsdauer der Abflüsse in Tagen					Reihe(R): 2006-2010					
m³/s	Tage(J)	Tage(R)	m³/s	Tage(J)	Tage(R)	m³/s	Tage(J)	Tage(R)	m³/s	Tage(J)	Tage(R)
10000			500			20.0	1	0.4	1.00	60	101.4
8000			350			16.0	1	1.0	0.80	84	143.8
6000			250			12.0	2	1.8	0.60	137	233.8
4000			180			9.00	2	3.8	0.40	323	351.6
3000			140			7.00	2	5.6	0.30	365	365.0
2000			100			5.00	3	10.0	0.20		365.2
1600			80.0			3.50	11	17.0	0.10		
1200			60.0			2.50	16	32.2	0.06		
900			40.0			1.80	28	45.6	0.03		
700			30.0			1.40	40	64.6	0.00		

Im Jun,Aug,Dez nach ergänzten Wasserständen ermittelt

Abflüsse

Nr. 322 Timelkam Vöckla

Mst.Nr. 205393 Art: Schreibpegel Einzugsgebiet: 331.8 km²

Monat	I	II	III	IV	V	VI	VII	VIII	IX	X	XI	XII
Tag	Tägliche Abflüsse 2011 in m³/s											
1.	3.97	4.31	4.15	3.94	3.05	4.38	4.72	4.06	3.45	3.10	3.47	2.92
2.	3.91	4.21	4.21	3.94	3.12	4.38	5.23	3.98	3.41	3.08	3.43	2.91
3.	3.89	4.16	3.98	3.75	3.08	4.30	4.96	3.92	3.32	3.09	3.42	3.02
4.	3.79	4.40	3.98	4.33	3.00	3.83	4.39	8.22	3.22	3.00	3.45	3.20
5.	3.71	5.09	4.11	4.71	2.90	3.43	4.08	5.16	7.04	3.00	3.29	3.51
6.	3.63	5.75	4.15	3.99	2.88	3.41	4.13	4.77	5.52	2.99	3.27	3.76
7.	3.76	5.70	3.92	3.88	2.85	3.48	3.56	10.3	3.90	5.08	3.23	10.4
8.	4.35	5.58	3.82	3.80	2.82	3.50	3.41	9.48	3.58	12.7	3.23	12.1
9.	4.73	5.61	3.91	3.66	2.80	3.61	3.39	9.62	4.05	11.5	3.23	5.63
10.	4.76	5.21	4.05	3.66	2.77	3.56	3.15	6.64	3.74	10.9	3.23	5.46
11.	4.72	6.21	4.36	3.54	2.75	3.57	3.78	5.28	3.52	11.8	3.28	5.76
12.	5.99	14.3	4.18	3.74	2.86	3.64	3.24	4.92	3.50	6.31	3.31	5.04
13.	89.0	9.99	4.11	3.69	3.15	3.69	3.07	4.57	3.28	20.9	3.32	7.23
14.	82.3	7.94	4.04	3.62	2.88	3.72	4.54	4.79	3.28	9.74	3.34	5.17
15.	22.6	6.33	4.15	3.55	5.26	3.55	3.48	14.8	3.30	6.41	3.29	5.09
16.	14.1	5.66	4.02	3.52	3.95	3.43	3.30	9.28	3.16	5.30	3.31	5.24
17.	10.1	5.47	4.11	3.49	3.25	3.64	3.10	6.07	3.14	4.75	3.17	5.70
18.	8.27	5.27	18.9	3.39	2.99	3.90	3.14	4.96	3.37	4.37	3.03	4.82
19.	7.53	5.19	10.5	3.38	2.82	5.54	3.17	5.20	6.43	4.14	3.06	4.36
20.	6.94	5.25	6.67	3.32	2.75	4.54	4.97	4.68	6.85	4.43	3.03	3.98
21.	6.33	4.84	5.43	3.28	2.68	3.99	23.2	4.13	4.90	4.15	3.12	3.89
22.	5.87	4.61	4.79	3.30	2.71	5.16	10.2	3.90	4.05	3.97	3.13	4.12
23.	5.53	4.30	4.53	3.22	2.69	11.5	8.41	3.72	3.71	3.79	3.13	13.2
24.	5.43	4.14	4.26	3.22	2.68	12.7	6.37	3.57	3.55	3.71	3.10	17.9
25.	5.32	4.46	4.07	3.16	2.63	6.49	6.10	3.96	3.43	3.64	3.14	12.1
26.	5.21	4.14	3.96	3.13	3.05	5.73	4.23	3.50	3.30	3.69	3.19	7.83
27.	5.01	4.25	4.95	3.11	10.8	5.23	4.07	4.12	3.23	3.60	3.28	6.69
28.	4.83	4.33	5.48	3.06	16.5	4.20	4.04	4.45	3.15	3.49	3.16	5.77
29.	4.45		4.58	3.01	6.64	3.83	4.11	3.75	3.12	3.40	3.12	5.64
30.	4.41		4.10	3.02	4.84	4.17	4.12	3.55	3.09	3.43	3.00	5.91
31.	4.49		3.81		4.30		4.09	3.51		3.42		5.58
	Extremwerte in m³/s											
am	06.	24.	16.	30.	14.	15.	10.	26.	29.	05.	18.	02.
NQ	3.40	3.52	3.09	2.88	2.11	3.22	2.72	2.98	2.75	2.37	2.66	2.88
HQ	179	20.5	40.6	5.58	30.7	30.1	42.7	21.1	17.1	35.2	4.06	29.3
am	13.	12.	18.	05.	27.	23.	21.	15.	05.	13.	04.	07.
	Monatsmittel in m³/s(MQ),l/s.km²(Mq) bzw.Monatssummen in mm (h_A)											
MQ	11.3	5.60	5.01	3.55	3.92	4.67	5.03	5.58	3.89	5.70	3.23	6.26
Mq	33.9	16.9	15.1	10.7	11.8	14.1	15.1	16.8	11.7	17.2	9.72	18.9
h_A	91	41	40	28	32	36	41	45	30	46	25	49

Reihe: 2006-2010	Mittlere Monatsmittel in m³/s (MQ),l/s.km²(Mq) bzw. -summen in mm (h_A)											
MQ	5.42	5.84	12.2	7.77	6.18	8.74	7.03	6.01	6.08	4.26	6.09	6.21
Mq	16.3	17.6	36.9	23.4	18.6	26.3	21.2	18.1	18.3	12.8	18.4	18.7
h_A	44	43	99	61	50	68	57	48	48	34	48	49
Reihe: 1961-2011	Mittlere Monatsmittel mit Extremwerten in m³/s											
NQ	1.79	2.42	1.71	1.76	2.05	1.44	1.11	0.96	0.91	1.34	1.71	2.01
NQ_T	1.86	2.44	1.97	2.19	2.63	2.47	2.30	2.08	1.75	1.75	2.44	2.30
MNQ_T	4.16	4.26	4.80	4.87	4.14	3.82	3.52	3.48	3.45	3.43	3.76	4.10
NMQ	2.81	3.49	3.23	3.55	3.54	3.03	2.83	2.50	2.82	3.21	2.97	2.56
MQ	7.22	7.99	9.65	7.87	6.38	6.77	6.30	6.31	5.39	5.25	6.11	7.78
HMQ	17.4	20.5	24.5	17.3	14.4	14.8	16.3	17.0	11.9	11.3	15.5	26.7
MHQ	37.8	37.4	42.9	27.4	24.6	38.7	37.8	43.7	26.9	20.5	29.2	42.7
HQ	179	145	126	151	76.8	120	149	252	116	116	125	185

Jahreswerte in m³/s (Q),l/s.km²(Mq), mm (h_J)									
	Berichtsjahr			Reihe: 2006 - 2010			Reihe: 1961 - 2011		
NQ	2.11	14.05.		2.02	07.11.2008		0.91	30.09.1997	
NQ_T	2.63	25.05.					1.75	19.09.1963	
$MJNQ_T$							2.90		
NJMQ							4.78		2003
MQ,Mq,h_A	5.32	16.0	506	6.92	20.9	658	6.91	20.8	657
HJMQ							9.90		1966
MJHQ							105		
HQ	179	13.01.		120	03.06.2010		252	12.08.2002	

NNQ seit 1961: 0.91 30.09.1997 **HHQ seit** 1961: 252 12.08.2002

Berichtsjahr(J)	Überschreitungsdauer der Abflüsse in Tagen											Reihe(R): 2006-2010
m³/s	Tage(J)	Tage(R)	m³/s	Tage(J)	Tage(R)	m³/s	Tage(J)	Tage(R)	m³/s	Tage(J)	Tage(R)	
10000			500			20.0	5	12.4	1.00			
8000			350			16.0	8	19.2	0.80			
6000			250			12.0	16	33.8	0.60			
4000			180			9.00	31	55.4	0.40			
3000			140			7.00	39	90.2	0.30			
2000			100			5.00	99	179.0	0.20			
1600			80.0	2	0.2	3.50	253	329.6	0.10			
1200			60.0	2	0.6	2.50	365	365.2	0.06			
900			40.0	2	3.0	1.80			0.03			
700			30.0	2	5.2	1.40			0.00			

Extremwerte beeinflusst
Im Jän,Feb,Mrz,Apr,Mai,Jun,Jul,Aug,Okt n.erg.Wasserständen erm.

Nr. 323 St. Georgen im Attergau Dürre Ager

Mst.Nr. 205401 Art: Schreibpegel Einzugsgebiet: 51.4 km²

Monat	I	II	III	IV	V	VI	VII	VIII	IX	X	XI	XII
Tag	Tägliche Abflüsse 2011 in m³/s											
1.	0.50	0.37	0.30	0.54	0.17	0.39	0.50	0.30	0.25	0.18	0.26	0.17
2.	0.39	0.34	0.26	0.45	0.17	0.48	0.54	0.27	0.24	0.18	0.25	0.17
3.	0.32	0.32	0.25	0.36	0.21	0.32	0.54	0.26	0.24	0.18	0.25	0.17
4.	0.28	0.37	0.24	0.72	0.19	0.29	0.34	2.84	0.23	0.17	0.24	0.16
5.	0.27	0.52	0.24	0.65	0.17	0.21	0.77	1.35	1.93	0.17	0.24	0.23
6.	0.28	0.88	0.23	0.43	0.16	0.19	1.01	1.37	0.71	0.17	0.24	0.22
7.	0.47	1.60	0.21	0.36	0.16	0.18	0.34	2.92	0.32	1.77	0.23	1.94
8.	1.52	1.54	0.20	0.32	0.15	0.17	0.25	3.88	0.30	3.44	0.23	2.14
9.	1.84	1.34	0.23	0.29	0.15	0.18	0.21	4.08	0.49	3.05	0.22	0.59
10.	1.77	0.90	0.37	0.28	0.15	0.17	0.19	1.97	0.31	3.32	0.22	0.57
11.	1.33	1.40	0.36	0.27	0.15	0.16	0.20	1.18	0.25	2.33	0.21	0.58
12.	1.82	4.15	0.32	0.29	0.21	0.20	0.18	0.75	0.23	1.03	0.21	0.65
13.	22.2	3.18	0.34	0.29	0.19	0.17	0.18	0.60	0.22	4.39	0.20	1.68
14.	17.3	2.48	0.38	0.29	0.16	0.16	0.66	0.79	0.22	2.09	0.20	0.73
15.	5.85	1.55	0.34	0.27	1.08	0.15	0.22	4.51	0.22	1.19	0.20	0.72
16.	3.63	1.09	0.30	0.26	0.31	0.15	0.19	2.27	0.21	0.80	0.19	0.66
17.	2.59	0.93	0.37	0.25	0.20	0.17	0.18	1.20	0.20	0.62	0.19	0.74
18.	2.00	0.73	5.61	0.23	0.17	0.34	0.18	0.76	0.29	0.51	0.19	0.45
19.	1.85	0.67	3.15	0.22	0.15	0.59	0.17	0.68	2.14	0.44	0.19	0.34
20.	1.51	0.58	1.65	0.21	0.14	0.33	2.28	0.51	1.76	0.63	0.18	0.28
21.	1.19	0.46	1.05	0.20	0.14	0.21	5.19	0.43	0.69	0.47	0.18	0.29
22.	0.93	0.40	0.74	0.19	0.14	0.56	4.80	0.37	0.37	0.40	0.18	0.30
23.	0.78	0.37	0.59	0.19	0.14	2.57	2.14	0.34	0.28	0.36	0.17	4.06
24.	0.71	0.31	0.50	0.18	0.13	2.19	2.57	0.32	0.25	0.34	0.17	4.42
25.	0.72	0.33	0.44	0.19	0.13	1.03	1.92	0.30	0.23	0.32	0.17	2.68
26.	0.67	0.29	0.44	0.18	0.20	1.12	0.95	0.29	0.22	0.30	0.18	1.63
27.	0.60	0.33	1.31	0.18	4.07	0.74	0.57	0.59	0.20	0.29	0.18	1.34
28.	0.52	0.34	1.27	0.18	4.09	0.34	0.46	0.43	0.19	0.28	0.17	1.12
29.	0.38		0.66	0.17	1.12	0.25	0.43	0.30	0.19	0.27	0.17	1.31
30.	0.40		0.48	0.17	0.39	0.77	0.35	0.28	0.19	0.27	0.17	1.33
31.	0.39		0.40		0.27		0.33	0.26		0.26		1.02
	Extremwerte in m³/s											
am	05.	24.	08.	30.	26.	16.	20.	03.	30.	06.	26.	04.
NQ	0.27	0.23	0.15	0.17	0.12	0.14	0.17	0.26	0.19	0.17	0.16	0.16
HQ	41.0	6.06	10.7	1.40	10.2	8.33	12.5	9.79	7.28	8.16	0.26	7.16
am	13.	12.	18.	04.	27.	23.	20.	04.	05.	13.	01.	07.
	Monatsmittel in m³/s(MQ),l/s.km²(Mq) bzw.Monatssummen in mm (h_A)											
MQ	2.42	0.99	0.75	0.29	0.49	0.49	0.93	1.17	0.45	0.98	0.20	1.06
Mq	47.1	19.3	14.6	5.70	9.58	9.58	18.1	22.8	8.80	19.0	3.94	20.5
h_A	126	47	39	15	26	25	49	61	23	51	10	53

Reihe: 2006-2010	Mittlere Monatsmittel in m³/s (MQ),l/s.km²(Mq) bzw. -summen in mm (h_A)											
MQ	0.61	0.82	2.39	1.72	0.95	1.59	1.06	1.08	0.94	0.49	0.92	1.06
Mq	11.9	15.9	46.6	33.5	18.5	30.9	20.6	20.9	18.3	9.53	17.8	20.7
h_A	32	38	125	87	49	80	55	56	47	26	46	54
Reihe: 1976-2011	Mittlere Monatsmittel mit Extremwerten in m³/s											
NQ	.047	0.05	0.09	0.09	.044	.020	.041	.048	.037	.036	0.07	0.09
NQ_T	0.06	0.07	0.09	0.10	.050	.046	0.06	0.06	.038	.040	0.08	0.09
MNQ_T	0.26	0.32	0.49	0.48	0.24	0.20	0.19	0.20	0.21	0.20	0.25	0.29
NMQ	0.21	0.16	0.57	0.27	0.14	0.09	0.15	0.09	0.14	0.18	0.18	0.33
MQ	1.15	1.27	1.96	1.52	0.85	0.98	0.94	0.98	0.84	0.68	0.94	1.29
HMQ	2.97	3.72	3.54	3.79	2.18	3.10	3.22	3.76	2.34	2.03	2.72	3.95
MHQ	9.42	7.99	12.5	7.20	7.93	10.4	12.7	13.6	8.29	5.54	6.74	10.3
HQ	41.0	24.1	42.5	29.6	29.7	34.8	54.7	62.2	26.8	31.2	25.6	41.2

Jahreswerte in m³/s (Q),l/s.km²(Mq), mm (h_J)									
	Berichtsjahr			Reihe: 2006 - 2010			Reihe: 1976 - 2011		
NQ	0.12	26.05.		.036	04.06.2008		.020	11.06.1998	
NQ_T	0.13	25.05.					.038	30.09.2003	
$MJNQ_T$							0.10		
NJMQ							0.59		2003
MQ,Mq,h_A	0.86	16.7	525	1.17	22.7	717	1.12	21.7	684
HJMQ							1.58		1981
MJHQ							29.0		
HQ	41.0	13.01.		34.8	24.06.2009		62.2	12.08.2002	

NNQ seit 1976: .020 11.06.1998 **HHQ seit** 1976: 62.2 12.08.2002

Berichtsjahr(J)	Überschreitungsdauer der Abflüsse in Tagen											Reihe(R): 2006-2010
m³/s	Tage(J)	Tage(R)	m³/s	Tage(J)	Tage(R)	m³/s	Tage(J)	Tage(R)	m³/s	Tage(J)	Tage(R)	
10000			500			20.0	1		1.00	79	107.6	
8000			350			16.0	2	0.4	0.80	85	130.4	
6000			250			12.0	2	1.8	0.60	114	164.2	
4000			180			9.00	2	3.4	0.40	153	225.4	
3000			140			7.00	2	6.6	0.30	205	266.6	
2000			100			5.00	5	12.8	0.20	290	318.0	
1600			80.0			3.50	16	24.4	0.10	365	359.2	
1200			60.0			2.50	27	40.2	0.06		364.0	
900			40.0			1.80	44	62.0	0.03		365.2	
700			30.0			1.40	56	80.4	0.00			

Im Jän nach ergänzten Wasserständen ermittelt
Im Jän durch Eis beeinflusst

Nr. 324 Timelkam (Fußgängersteg)
Dürre Ager

Mst.Nr. 206383 Art: Schreibpegel Einzugsgebiet: 103.5 km²

Monat	I	II	III	IV	V	VI	VII	VIII	IX	X	XI	XII
Tag	Tägliche Abflüsse 2011 in m³/s											
1.	0.57	0.61	0.62	0.64	0.13	0.40	0.64	0.29	0.24	0.13	0.31	0.11
2.	0.53	0.61	0.54	0.63	0.13	0.49	0.58	0.25	0.21	0.13	0.30	0.11
3.	0.51	0.61	0.52	0.53	0.17	0.41	0.61	0.20	0.20	0.13	0.29	0.11
4.	0.50	0.61	0.50	0.61	0.19	0.31	0.39	2.56	0.20	0.12	0.28	0.11
5.	0.50	0.69	0.49	0.82	0.14	0.22	0.31	1.56	1.49	0.12	0.27	0.13
6.	0.50	0.98	0.48	0.60	0.12	0.17	1.10	1.12	0.93	0.12	0.26	0.23
7.	0.61	1.44	0.43	0.50	0.11	0.14	0.42	2.67	0.39	1.11	0.24	1.13
8.	1.23	1.48	0.41	0.44	0.09	0.13	0.24	3.29	0.31	2.96	0.23	2.77
9.	1.59	1.39	0.44	0.41	0.07	0.13	0.19	4.35	0.43	2.97	0.22	0.88
10.	1.62	1.08	0.52	0.38	0.06	0.12	0.15	2.00	0.37	2.95	0.22	0.65
11.	1.27	1.15	0.61	0.37	0.07	0.10	0.12	1.21	0.24	2.59	0.21	0.76
12.	1.63	3.86	0.57	0.37	0.13	0.14	0.11	0.86	0.21	1.14	0.20	0.59
13.	23.5	3.05	0.55	0.40	0.25	0.11	0.09	0.71	0.16	4.24	0.19	1.59
14.	23.0	2.62	0.56	0.40	0.11	0.08	0.53	0.58	0.17	2.28	0.19	0.89
15.	7.24	1.74	0.57	0.36	0.75	0.08	0.21	4.00	0.19	1.26	0.18	0.80
16.	4.12	1.32	0.53	0.34	0.44	0.05	0.12	2.18	0.18	0.94	0.18	0.71
17.	2.86	1.19	0.53	0.30	0.21	0.07	0.10	1.17	0.16	0.76	0.17	0.86
18.	2.25	1.07	5.04	0.29	0.15	0.12	0.11	0.81	0.18	0.66	0.17	0.64
19.	2.00	1.01	3.31	0.28	0.10	0.52	0.07	0.73	1.40	0.56	0.17	0.50
20.	1.76	0.95	1.74	0.26	0.08	0.34	0.59	0.64	1.57	0.64	0.17	0.42
21.	1.48	0.83	1.18	0.24	0.07	0.18	5.56	0.50	0.79	0.55	0.17	0.46
22.	1.23	0.76	0.92	0.23	.048	0.17	4.01	0.43	0.43	0.44	0.16	0.44
23.	1.08	0.73	0.80	0.22	.040	1.78	1.88	0.38	0.31	0.40	0.16	3.55
24.	1.01	0.70	0.70	0.21	.038	2.37	1.82	0.35	0.26	0.39	0.15	4.89
25.	0.99	0.67	0.64	0.19	.036	0.98	1.77	0.32	0.22	0.38	0.15	3.19
26.	0.96	0.60	0.60	0.18	.046	0.79	0.88	0.30	0.20	0.37	0.14	1.87
27.	0.89	0.61	1.05	0.15	3.01	0.78	0.60	0.37	0.17	0.36	0.14	1.51
28.	0.78	0.64	1.41	0.14	4.38	0.40	0.45	0.61	0.14	0.35	0.13	1.25
29.	0.70		0.87	0.14	1.26	0.26	0.44	0.33	0.13	0.34	0.13	1.25
30.	0.64		0.69	0.14	0.56	0.42	0.37	0.27	0.13	0.33	0.12	1.45
31.	0.61		0.60		0.35		0.34	0.26		0.32		1.15
	Extremwerte in m³/s											
am	06.	26.	08.	30.	26.	16.	17.	03.	28.	04.	30.	01.
NQ	0.50	0.56	0.38	0.14	.034	.042	.042	0.19	0.13	0.09	0.12	0.10
HQ	46.7	5.98	11.0	1.08	9.83	7.53	11.7	9.42	6.32	8.44	0.31	6.82
am	13.	12.	18.	04.	27.	23.	21.	04.	05.	13.	01.	07.
	Monatsmittel in m³/s(MQ),l/s.km²(Mq) bzw.Monatssummen in mm (h_A)											
MQ	2.84	1.18	0.92	0.36	0.43	0.41	0.80	1.14	0.40	0.97	0.20	1.13
Mq	27.5	11.4	8.85	3.48	4.17	3.95	7.74	11.0	3.87	9.37	1.90	10.9
h_A	74	28	24	9	11	10	21	29	10	25	5	28

Reihe: 2006-2010	Mittlere Monatsmittel in m³/s (MQ),l/s.km²(Mq) bzw. -summen in mm (h_A)											
MQ	1.05	2.26	3.17	1.45	1.48	1.86	1.37	1.32	0.54	0.99	1.33	1.39
Mq	10.1	21.9	30.6	14.0	14.3	18.0	13.2	12.7	5.21	9.61	12.8	13.4
h_A	27	53	82	36	38	47	35	34	14	26	33	35
Reihe: 1981-2011	Mittlere Monatsmittel mit Extremwerten in m³/s											
NQ	0.11	0.10	0.13	0.11	.034	.000	.000	.000	.000	.000	.000	.000
NQ_T	0.16	0.13	0.26	0.14	.036	.008	.000	.000	.000	.000	.000	.016
MNQ_T	0.49	0.55	0.72	0.66	0.37	0.30	0.23	0.23	0.24	0.23	0.33	0.42
NMQ	0.30	0.38	0.68	0.19	0.25	0.08	.004	0.10	.006	0.10	0.19	0.39
MQ	1.63	1.94	2.68	1.24	1.12	1.18	1.30	1.03	0.81	0.94	1.37	1.92
HMQ	3.40	6.94	7.83	2.89	2.82	5.10	3.58	3.16	2.21	3.61	4.13	4.21
MHQ	13.0	11.1	16.3	8.74	8.75	12.2	13.3	15.0	9.79	6.22	7.59	13.4
HQ	46.7	34.8	43.6	35.2	23.1	38.5	46.1	68.8	30.6	36.4	29.4	48.8

Jahreswerte in m³/s (Q),l/s.km²(Mq), mm (h_A)									
	Berichtsjahr			Reihe: 2006 - 2010			Reihe: 1981 - 2011		
NQ	.034	26.05.		.000	11.09.2008		.000	16.06.1981	
NQ_T	.036	24.05.					.000	21.07.1992	
$MJNQ_T$							0.11		
NJMQ							0.78		2003
MQ,Mq,h_A	0.88	8.53	269	1.52	14.7	462	1.43	13.8	435
HJMQ							1.95		1981
MJHQ							34.0		
HQ	46.7	13.01.		38.5	24.06.2009		68.8	12.08.2002	

NNQ seit 1979: .000 03.07.2003 **HHQ seit** 1979: 68.8 12.08.2002

Berichtsjahr(J)	Überschreitungsdauer der Abflüsse in Tagen											Reihe(R): 2006-2010
m³/s	Tage(J)	Tage(R)	m³/s	Tage(J)	Tage(R)	m³/s	Tage(J)	Tage(R)	m³/s	Tage(J)	Tage(R)	
10000			500			20.0	2	0.4	1.00	82	140.0	
8000			350			16.0	2	1.2	0.80	102	179.4	
6000			250			12.0	2	3.0	0.60	148	225.4	
4000			180			9.00	2	6.2	0.40	203	287.6	
3000			140			7.00	3	10.0	0.30	236	319.4	
2000			100			5.00	5	20.8	0.20	274	342.4	
1600			80.0			3.50	14	36.8	0.10	348	361.0	
1200			60.0			2.50	28	55.4	0.06	359	363.2	
900			40.0			1.80	37	79.4	0.03	365	364.0	
700			30.0			1.40	56	101.0	0.00		365.2	

Abfluss durch Versickerungen beeinflusst
Im Jän,Feb,Mrz,Dez durch Eis beeinflusst
Im Jän,Feb,Mrz,Apr,Mai,Jun,Jul,Okt,Nov,Dez n.erg.Wasserst.erm.

Nr. 325 Vöcklabruck
Vöckla

Mst.Nr. 205419 Art: Schreibpegel Einzugsgebiet: 447.1 km²

Monat	I	II	III	IV	V	VI	VII	VIII	IX	X	XI	XII
Tag	Tägliche Abflüsse 2011 in m³/s											
1.	4.62	5.25	4.75	4.76	3.39	4.80	4.95	3.85	3.67	3.80	3.96	3.31
2.	4.60	5.12	4.76	4.59	3.58	4.66	5.23	3.67	3.51	3.50	3.86	3.41
3.	4.60	5.02	4.67	4.30	3.47	4.22	5.13	3.60	3.63	3.49	3.95	3.39
4.	4.32	5.15	4.53	4.77	3.37	3.68	4.53	10.5	3.94	3.48	4.03	3.61
5.	4.29	5.81	4.55	5.43	3.14	3.27	4.34	7.58	7.89	3.67	3.95	3.80
6.	4.13	6.62	4.60	4.66	3.06	3.21	5.06	5.53	6.66	3.61	4.07	4.31
7.	4.31	7.01	4.48	4.26	3.06	3.26	4.18	13.0	4.50	6.02	3.86	11.0
8.	5.14	6.92	4.43	4.16	2.93	3.43	3.72	13.2	3.98	14.1	3.66	14.7
9.	5.67	6.84	4.49	3.96	2.98	3.48	3.73	13.4	4.65	13.7	3.52	6.16
10.	5.77	6.38	4.70	4.01	2.98	3.25	4.04	8.45	4.36	14.0	3.59	5.79
11.	5.56	6.92	4.90	3.78	2.94	3.23	4.13	5.96	3.92	11.9	3.60	6.39
12.	6.57	17.8	4.75	4.06	3.04	3.51	3.50	5.00	3.60	6.74	3.89	5.50
13.	106	13.3	4.74	4.16	3.73	3.36	3.17	4.52	3.62	25.3	3.62	8.29
14.	113	10.7	4.76	3.97	3.21	3.44	4.77	4.23	3.69	10.5	3.44	6.07
15.	32.4	7.97	4.86	3.94	5.54	3.24	3.87	16.0	3.82	7.10	3.52	5.84
16.	18.8	7.11	4.71	3.91	4.35	3.12	3.52	9.82	3.81	6.14	3.28	6.11
17.	13.2	6.63	4.80	3.75	3.55	3.33	3.30	6.31	3.69	5.79	3.28	6.44
18.	10.4	6.18	24.0	3.74	3.25	3.55	3.67	5.22	4.08	5.37	3.19	5.39
19.	9.34	6.07	14.3	3.64	3.03	5.27	3.45	5.53	6.75	4.91	3.19	5.02
20.	8.58	6.00	7.78	3.57	2.92	4.25	5.43	5.02	7.63	5.39	3.22	4.71
21.	7.80	5.56	6.34	3.53	2.93	3.70	31.9	4.55	5.47	5.12	3.33	4.59
22.	7.22	5.44	5.54	3.54	2.93	4.75	15.3	4.14	4.60	4.97	3.12	4.72
23.	6.77	5.16	5.19	3.52	2.92	14.7	10.2	4.02	4.24	4.61	3.24	16.4
24.	6.66	4.83	4.78	3.56	2.92	14.0	8.16	3.95	3.99	4.32	3.26	20.9
25.	6.34	5.15	4.68	3.50	2.92	6.99	7.94	4.06	3.75	4.23	3.46	13.4
26.	6.20	4.85	4.50	3.50	2.98	7.38	5.66	3.56	3.64	4.26	3.43	8.51
27.	6.02	4.83	5.51	3.39	10.4	6.12	4.65	3.86	3.72	4.27	3.38	7.57
28.	5.86	4.98	6.49	3.36	16.9	4.55	4.50	4.92	3.61	4.10	3.17	6.72
29.	5.46		5.17	3.31	6.40	4.14	4.52	3.85	3.66	4.14	3.27	6.83
30.	5.51		4.81	3.37	4.36	4.30	4.47	3.87	3.62	4.25	3.34	7.40
31.	5.42		4.53		3.91		4.25	3.51		4.22		6.96
	Extremwerte in m³/s											
am	06.	24.	24.	04.	02.	08.	12.	27.	02.	04.	22.	03.
NQ	3.92	4.08	3.52	3.12	2.92	2.21	2.95	3.40	3.41	3.15	2.93	3.25
HQ	229	27.8	56.1	6.51	36.7	44.2	61.6	25.6	21.8	46.8	4.22	35.2
am	13.	12.	18.	04.	27.	23.	21.	15.	05.	13.	04.	07.
	Monatsmittel in m³/s(MQ),l/s.km²(Mq) bzw.Monatssummen in mm (h_A)											
MQ	14.2	6.77	5.91	3.93	4.10	4.81	5.98	6.28	4.39	6.68	3.52	7.20
Mq	31.8	15.1	13.2	8.80	9.17	10.8	13.4	14.0	9.82	14.9	7.88	16.1
h_A	85	37	35	23	25	28	36	38	25	40	20	42

Reihe: 2006-2010	Mittlere Monatsmittel in m³/s (MQ),l/s.km²(Mq) bzw. -summen in mm (h_A)											
MQ	6.56	7.35	15.7	10.9	7.94	10.8	8.64	7.61	7.25	4.98	7.77	7.49
Mq	14.7	16.4	35.2	24.3	17.8	24.1	19.3	17.0	16.2	11.1	17.4	16.7
h_A	39	40	94	63	48	62	52	46	42	30	45	43
Reihe: 1976-2011	Mittlere Monatsmittel mit Extremwerten in m³/s											
NQ	1.94	2.35	2.69	1.73	2.28	2.18	1.41	0.87	0.39	0.87	1.43	2.16
NQ_T	2.44	2.90	3.44	3.07	2.92	2.53	2.34	1.99	2.12	2.11	2.28	2.82
MNQ_T	4.85	5.13	5.95	6.10	4.60	4.17	3.96	3.89	3.85	3.94	4.40	4.69
NMQ	3.81	3.80	4.75	3.73	4.10	3.44	3.32	2.48	2.72	3.53	3.52	4.08
MQ	9.48	9.98	13.1	10.4	7.43	8.08	7.66	7.83	6.90	6.18	7.69	9.77
HMQ	21.5	21.7	31.9	24.7	16.2	19.4	18.6	21.0	16.7	14.3	18.3	25.4
MHQ	54.6	54.5	70.1	40.1	36.0	52.6	54.3	62.8	43.9	29.7	39.2	60.9
HQ	229	179	152	189	127	149	200	320	166	169	154	205

Jahreswerte in m³/s (Q),l/s.km²(Mq), mm (h_A)									
	Berichtsjahr			Reihe: 2006 - 2010			Reihe: 1976 - 2011		
NQ	2.21	08.06.		2.35	23.09.2008		0.39	28.09.1992	
NQ_T	2.92	23.05.					1.99	21.08.1992	
$MJNQ_T$							3.15		
NJMQ							5.90		2003
MQ,Mq,h_A	6.16	13.8	435	8.72	19.5	615	8.70	19.5	614
HJMQ							11.4		2002
MJHQ							148		
HQ	229	13.01.		149	24.06.2009		320	12.08.2002	

NNQ seit 1976: 0.39 28.09.1992 **HHQ seit** 1976: 320 12.08.2002

Berichtsjahr(J)	Überschreitungsdauer der Abflüsse in Tagen											Reihe(R): 2006-2010
m³/s	Tage(J)	Tage(R)	m³/s	Tage(J)	Tage(R)	m³/s	Tage(J)	Tage(R)	m³/s	Tage(J)	Tage(R)	
10000			500			20.0	7	21.0	1.00			
8000			350			16.0	12	31.4	0.80			
6000			250			12.0	26	51.0	0.60			
4000			180			9.00	36	83.6	0.40			
3000			140			7.00	55	134.0	0.30			
2000			100	2	0.2	5.00	134	263.6	0.20			
1600			80.0	2	0.8	3.50	304	356.2	0.10			
1200			60.0	2	2.4	2.50	365	365.2	0.06			
900			40.0	2	5.2	1.80			0.03			
700			30.0	4	10.0	1.40			0.00			

Im Jän,Jun,Jul,Aug nach ergänzten Wasserständen ermittelt

Abflüsse

Nr. 326 Schalchham
Ager

Mst.Nr. 205427 Art: Schreibpegel Einzugsgebiet: 949.9 km²

Monat	I	II	III	IV	V	VI	VII	VIII	IX	X	XI	XII
Tag	Tägliche Abflüsse 2011 in m³/s											
1.	14.9	16.4	13.0	16.9	11.8	19.7	25.7	12.8	12.1	11.4	13.0	11.4
2.	14.7	16.4	12.5	18.0	12.1	19.4	24.3	12.2	12.0	11.4	12.9	11.2
3.	14.2	15.8	12.8	17.7	12.3	17.8	22.7	12.2	11.9	11.5	12.9	11.5
4.	13.3	15.7	12.7	18.9	11.8	16.1	18.3	25.4	11.9	11.6	12.8	11.5
5.	12.8	17.3	12.8	20.9	11.4	15.1	15.8	35.5	19.0	11.6	12.8	12.2
6.	12.6	18.6	12.5	18.4	11.4	13.0	18.4	32.9	18.0	11.9	12.8	12.3
7.	13.0	19.0	12.1	16.4	11.5	12.3	16.7	42.4	14.3	16.0	12.3	18.7
8.	14.0	19.0	12.1	16.1	11.4	12.2	15.4	41.5	13.1	25.0	11.9	24.7
9.	14.9	18.8	12.6	15.3	11.3	13.2	13.3	46.0	14.5	31.6	11.9	15.5
10.	15.2	18.8	12.7	13.4	11.3	12.3	12.6	40.0	13.8	38.7	11.8	14.4
11.	14.9	19.8	12.9	12.8	11.2	11.8	14.2	32.4	12.8	49.0	11.8	15.3
12.	17.9	35.0	12.5	13.3	11.9	12.7	11.8	27.3	12.3	44.4	11.7	14.3
13.	129	37.5	12.5	14.9	12.9	12.2	11.8	23.6	11.9	58.5	11.6	17.7
14.	186	36.9	12.7	14.7	12.1	12.5	16.3	20.2	11.8	43.5	11.7	14.8
15.	92.9	32.0	12.6	12.9	16.0	11.5	14.0	38.8	11.6	33.1	11.6	14.9
16.	77.3	27.5	12.6	12.1	13.8	11.6	11.9	33.9	11.4	26.8	11.5	14.6
17.	70.4	24.2	13.0	11.9	12.6	11.8	12.0	26.4	11.6	22.5	11.4	15.9
18.	66.6	21.8	32.7	11.9	12.0	12.8	11.9	22.4	12.1	20.5	11.5	14.0
19.	64.3	20.6	29.3	11.8	11.8	19.1	11.4	21.7	16.1	17.7	11.3	13.3
20.	61.3	18.9	27.7	11.9	11.9	17.2	14.1	20.1	19.8	17.7	11.4	12.8
21.	57.8	17.2	25.4	11.7	11.6	14.9	41.8	17.2	19.8	16.8	11.3	13.6
22.	52.0	16.4	22.2	11.8	11.6	14.5	36.6	15.9	18.1	15.4	11.1	13.5
23.	43.2	15.8	19.6	11.8	11.7	32.0	35.2	14.5	16.2	14.2	11.1	24.9
24.	36.7	14.5	17.4	11.9	11.6	40.7	32.8	13.8	13.4	14.0	11.1	31.3
25.	31.9	13.9	16.2	11.7	11.5	31.1	33.8	13.2	12.0	13.6	11.1	24.6
26.	29.4	13.2	15.5	11.7	12.1	27.3	27.7	12.8	11.6	13.8	11.4	19.1
27.	25.8	13.2	17.8	11.7	21.6	24.1	22.7	13.8	11.5	13.7	11.7	17.4
28.	22.8	13.3	21.5	11.7	29.0	20.4	19.8	14.2	11.4	13.5	11.6	16.2
29.	20.1		19.7	11.6	17.4	17.4	19.2	12.6	11.4	13.3	11.4	16.1
30.	18.6		17.3	11.7	17.2	19.8	17.5	12.3	11.2	13.3	11.4	16.7
31.	17.5		16.3		17.8		15.7	12.1		13.3		16.2
	Extremwerte in m³/s											
am	06.	27.	09.	27.	02.	11.	19.	30.	14.	01.	26.	02.
NQ	12.2	12.5	9.75	10.8	9.40	9.21	10.8	11.1	8.97	10.9	9.14	10.3
HQ	290	45.2	63.8	22.6	46.9	62.2	65.6	56.3	32.7	79.4	14.8	43.4
am	14.	12.	18.	05.	27.	23.	21.	07.	05.	13.	03.	07.
	Monatsmittel in m³/s(MQ),l/s.km²(Mq) bzw.Monatssummen in mm (h_A)											
MQ	41.2	20.3	16.5	13.9	13.4	17.5	19.9	23.2	13.6	21.6	11.8	16.1
Mq	43.3	21.3	17.4	14.6	14.1	18.5	20.9	24.4	14.3	22.7	12.4	17.0
h_A	116	52	47	38	38	48	56	65	37	61	32	44

Reihe: 2006-2010	Mittlere Monatsmittel in m³/s (MQ),l/s.km²(Mq) bzw. -summen in mm (h_A)											
MQ	17.6	19.3	41.7	37.0	27.2	35.7	30.8	25.8	26.2	14.8	21.6	22.2
Mq	18.5	20.3	43.9	39.0	28.6	37.6	32.4	27.1	27.5	15.6	22.7	23.4
h_A	50	49	117	101	77	97	87	73	71	42	59	61
Reihe: 1951-2011	Mittlere Monatsmittel mit Extremwerten in m³/s											
NQ	6.40	8.24	9.06	9.03	9.40	8.93	8.49	8.11	7.31	5.60	6.05	6.20
NQ_T	6.40	8.24	9.06	9.34	11.2	10.3	9.90	8.11	8.42	5.56	6.12	6.20
MNQ_T	14.2	15.6	18.0	22.4	18.7	17.0	16.2	15.5	13.6	12.4	12.9	14.2
NMQ	10.3	9.73	9.98	12.2	13.4	12.7	12.2	11.4	9.34	7.27	8.01	7.01
MQ	24.7	26.0	33.7	34.2	29.2	29.3	30.4	27.7	21.7	18.8	20.2	25.6
HMQ	53.3	58.8	67.5	72.4	71.3	61.3	74.4	65.2	52.2	41.1	47.9	92.4
MHQ	72.6	71.5	88.4	66.9	61.4	82.8	89.4	88.4	54.6	44.0	49.4	77.3
HQ	290	270	267	254	163	258	420	520	206	214	198	360

Jahreswerte in m³/s (Q),l/s.km²(Mq), mm (h_J)

	Berichtsjahr			Reihe: 2006 - 2010			Reihe: 1951 - 2011		
NQ	8.97	14.09.		8.83	29.10.2008		5.56	31.10.1951	
NQ_T	11.1	24.11.					5.56	31.10.1951	
$MJNQ_T$							10.4		
NJMQ							17.3		1953
MQ,Mq,h_A	19.1	20.1	635	27.1	28.5	899	26.8	28.2	889
HJMQ							36.8		1966
MJHQ							189		
HQ	290	14.01.		251	24.06.2009		520	13.08.1959	

NNQ seit 1951: 5.56 31.10.1951 **HHQ seit** 1951: 520 13.08.1959

Berichtsjahr(J) Überschreitungsdauer der Abflüsse in Tagen Reihe(R): 2006-2010

m³/s	Tage(J)	Tage(R)	m³/s	Tage(J)	Tage(R)	m³/s	Tage(J)	Tage(R)	m³/s	Tage(J)	Tage(R)
10000			500			20.0	82	173.2	1.00		
8000			350			16.0	150	227.8	0.80		
6000			250			12.0	280	352.8	0.60		
4000			180	1	0.2	9.00	365	365.2	0.40		
3000			140	1	0.8	7.00			0.30		
2000			100	2	5.0	5.00			0.20		
1600			80.0	3	9.8	3.50			0.10		
1200			60.0	8	27.2	2.50			0.06		
900			40.0	21	60.4	1.80			0.03		
700			30.0	43	93.6	1.40			0.00		

durch Seeschleuse beeinflusst
Im Okt,Nov nach ergänzten Wasserständen ermittelt

Nr. 327 Aurachkirchen
Aurach

Mst.Nr. 205435 Art: Schreibpegel Einzugsgebiet: 81.0 km²

Monat	I	II	III	IV	V	VI	VII	VIII	IX	X	XI	XII
Tag	Tägliche Abflüsse 2011 in m³/s											
1.	1.33	0.96	0.71	0.93	0.43	0.57	2.34	0.88	0.60	0.57	0.59	0.42
2.	1.06	0.95	0.66	1.02	0.45	0.71	2.53	0.77	0.59	0.53	0.56	0.41
3.	1.06	0.95	0.62	0.84	0.55	0.66	2.31	0.71	0.56	0.53	0.59	0.43
4.	1.01	0.93	0.60	1.41	0.53	0.63	1.40	5.62	0.55	0.49	0.55	0.43
5.	0.94	1.30	0.60	1.50	0.42	0.50	1.20	2.66	4.44	0.42	0.55	0.51
6.	0.70	2.10	0.60	1.02	0.40	0.43	1.50	2.28	1.86	0.42	0.52	0.48
7.	0.85	2.69	0.57	0.87	0.35	0.40	0.91	1.68	0.93	3.81	0.51	1.82
8.	1.49	2.21	0.54	0.81	0.32	0.42	0.82	3.38	0.90	7.69	0.51	2.60
9.	1.65	1.95	0.56	0.75	0.31	1.08	0.68	4.58	1.02	5.60	0.52	0.94
10.	1.62	1.51	0.70	0.70	0.32	0.58	0.62	2.79	0.83	7.03	0.51	0.80
11.	1.38	1.66	0.73	0.69	0.33	0.47	0.67	1.81	0.70	4.15	0.52	0.77
12.	2.19	4.86	0.79	0.73	0.22	0.74	0.53	1.38	0.64	2.02	0.50	0.71
13.	25.0	3.58	0.79	0.71	0.28	0.55	0.52	1.30	0.61	8.93	0.51	1.82
14.	26.4	3.05	0.80	0.75	0.47	0.54	1.23	1.17	0.62	3.14	0.50	0.92
15.	7.63	2.13	0.81	0.67	2.84	0.50	0.64	3.56	0.62	1.91	0.50	1.09
16.	4.25	1.70	0.73	0.62	1.15	0.43	0.48	1.93	0.62	1.46	0.47	0.95
17.	2.98	1.52	0.75	0.60	0.72	0.54	0.45	1.42	0.61	1.19	0.44	1.01
18.	2.36	1.34	6.59	0.55	0.59	0.87	0.43	1.17	0.65	1.05	0.44	0.76
19.	2.29	1.28	3.56	0.54	0.46	2.43	0.45	1.17	2.24	0.94	0.45	0.66
20.	2.01	1.22	2.06	0.52	0.47	1.07	2.36	1.10	3.11	1.18	0.44	0.60
21.	1.71	1.02	1.49	0.50	0.48	0.76	7.66	0.95	1.44	0.98	0.44	0.63
22.	1.48	0.84	1.18	0.50	0.41	2.01	5.80	0.85	0.98	0.84	0.44	0.65
23.	1.40	0.79	1.03	0.46	0.39	4.95	2.68	0.81	0.81	0.81	0.44	4.71
24.	1.30	0.73	0.94	0.44	0.32	3.84	3.25	0.72	0.74	0.74	0.44	5.07
25.	1.25	0.72	0.88	0.42	0.30	1.96	3.25	0.69	0.69	0.71	0.44	3.08
26.	1.24	0.70	0.82	0.45	0.31	1.65	1.78	0.68	0.62	0.70	0.44	1.89
27.	1.14	0.73	1.73	0.46	3.23	1.31	1.24	0.69	0.60	0.70	0.44	1.63
28.	1.06	0.73	1.90	0.44	6.61	0.92	1.22	0.73	0.63	0.63	0.45	1.37
29.	1.04		1.15	0.42	2.03	0.82	1.15	0.64	0.60	0.61	0.39	1.36
30.	1.01		1.03	0.43	0.86	3.78	0.97	0.64	0.59	0.61	0.41	1.47
31.	0.96		0.89		0.65		1.54	0.61		0.60		1.22
	Extremwerte in m³/s											
am	06.	24.	08.	29.	12.	08.	17.	29.	02.	04.	05.	20.
NQ	0.66	0.51	0.26	0.22	0.13	0.22	0.27	0.32	0.32	0.26	0.18	0.22
HQ	43.0	7.94	13.2	2.88	12.4	14.4	19.9	22.8	18.1	22.1	2.22	8.67
am	13.	12.	18.	04.	27.	23.	20.	04.	05.	13.	05.	23.
	Monatsmittel in m³/s(MQ),l/s.km²(Mq) bzw.Monatssummen in mm (h_A)											
MQ	3.29	1.58	1.19	0.69	0.88	1.20	1.70	1.59	1.01	1.97	0.48	1.33
Mq	40.6	19.5	14.7	8.54	10.8	14.9	21.0	19.7	12.5	24.3	5.98	16.4
h_A	109	47	39	22	29	39	56	53	32	65	15	43

Reihe: 2006-2010	Mittlere Monatsmittel in m³/s (MQ),l/s.km²(Mq) bzw. -summen in mm (h_A)											
MQ	1.18	1.55	4.15	2.87	1.92	3.37	2.32	2.19	2.07	1.09	1.70	1.85
Mq	14.6	19.1	51.3	35.5	23.7	41.7	28.7	27.0	25.5	13.5	21.0	22.8
h_A	39	46	137	92	64	108	77	72	66	36	55	59
Reihe: 1976-2011	Mittlere Monatsmittel mit Extremwerten in m³/s											
NQ	0.20	0.20	0.13	0.22	.012	0.13	.046	.002	.009	0.08	0.10	0.09
NQ_T	0.20	0.20	0.32	0.19	0.15	0.13	0.12	0.16	0.15	0.17	0.20	0.11
MNQ_T	0.67	0.72	0.94	1.05	0.62	0.56	0.54	0.53	0.56	0.52	0.61	0.68
NMQ	0.30	0.39	0.88	0.69	0.69	0.67	0.47	0.29	0.35	0.27	0.38	0.65
MQ	2.15	2.18	3.34	2.73	1.80	2.20	2.14	2.09	1.92	1.47	1.80	2.31
HMQ	5.04	6.24	7.27	6.24	3.75	7.01	5.87	6.35	5.01	3.47	4.96	6.52
MHQ	16.0	14.1	21.6	14.8	16.1	26.3	28.4	25.4	22.3	13.3	14.0	18.7
HQ	43.0	47.8	61.6	65.7	64.4	83.6	95.4	100	162	53.2	51.6	58.9

Jahreswerte in m³/s (Q),l/s.km²(Mq), mm (h_J)

	Berichtsjahr			Reihe: 2006 - 2010			Reihe: 1976 - 2011		
NQ	0.13	12.05.		0.13	31.05.2008		.002	29.08.1992	
NQ_T	0.22	12.05.					0.11	15.12.2002	
$MJNQ_T$							0.30		
NJMQ							1.38		2003
MQ,Mq,h_A	1.41	17.4	550	2.23	27.5	867	2.18	26.9	848
HJMQ							2.97		1987
MJHQ							53.8		
HQ	43.0	13.01.		95.4	05.07.2010		162	05.09.1987	

NNQ seit 1976: .002 29.08.2003 **HHQ seit** 1976: 162 05.09.1987

Berichtsjahr(J) Überschreitungsdauer der Abflüsse in Tagen Reihe(R): 2006-2010

m³/s	Tage(J)	Tage(R)	m³/s	Tage(J)	Tage(R)	m³/s	Tage(J)	Tage(R)	m³/s	Tage(J)	Tage(R)
10000			500			20.0	2	3.0	1.00	141	209.4
8000			350			16.0	2	3.8	0.80	183	261.6
6000			250			12.0	2	6.8	0.60	262	322.0
4000			180			9.00	2	12.8	0.40	353	361.0
3000			140			7.00	7	17.4	0.30	363	364.0
2000			100			5.00	13	29.2	0.20	365	365.2
1600			80.0			3.50	26	51.6	0.10		
1200			60.0			2.50	42	79.6	0.06		
900			40.0		0.4	1.80	69	113.4	0.03		
700			30.0		1.2	1.40	94	149.4	0.00		

Im Jän,Feb,Dez durch Eis beeinflusst
Im Jän,Feb,Mrz,Aug,Sep nach ergänzten Wasserständen ermittelt

Nr. 329 Fischerau Ager

Mst.Nr. 205450 Art: Schreibpegel Einzugsgebiet: 1256.1 km²

Monat	I	II	III	IV	V	VI	VII	VIII	IX	X	XI	XII
Tag	Tägliche Abflüsse 2011 in m³/s											
1.	18.1	21.1	17.3	21.0	14.3	24.4	31.8	16.6	15.4	14.0	14.7	12.9
2.	18.0	20.7	16.6	22.5	14.7	23.4	30.1	15.6	15.1	13.9	14.6	12.6
3.	17.5	19.8	16.7	22.0	15.0	21.9	28.7	15.4	14.8	14.0	14.5	12.9
4.	16.4	19.2	16.5	23.2	14.6	19.7	23.1	31.0	14.8	14.1	14.6	13.0
5.	15.8	20.8	16.5	26.6	14.0	18.8	19.7	43.4	27.0	13.9	14.4	13.7
6.	15.4	23.6	16.2	23.2	13.9	16.3	22.9	39.1	25.5	14.1	14.3	14.0
7.	16.1	24.7	15.8	21.0	13.9	15.6	20.8	50.3	18.5	21.8	13.8	17.6
8.	17.4	24.0	15.5	20.2	13.6	15.4	19.1	51.1	16.8	37.6	13.6	37.6
9.	18.6	23.4	16.1	19.7	13.5	17.1	16.7	58.7	18.5	44.1	13.4	19.6
10.	19.0	22.8	16.3	17.4	13.6	15.9	16.2	50.4	17.3	48.2	13.4	17.1
11.	19.0	23.8	16.8	16.5	13.4	14.9	18.1	39.8	15.9	60.9	13.4	18.1
12.	21.3	45.0	16.4	17.0	14.5	16.1	15.4	33.3	15.3	51.7	13.4	16.5
13.	147	48.4	16.2	18.8	16.4	15.4	15.2	28.8	14.8	77.7	13.1	21.3
14.	243	47.7	16.4	18.5	15.2	15.7	20.7	24.6	14.8	55.4	13.3	18.3
15.	114	40.5	16.6	16.6	21.7	14.6	18.1	47.1	14.6	39.8	13.2	17.7
16.	92.8	34.9	16.3	15.5	18.2	14.3	15.3	42.2	14.2	31.4	13.0	17.3
17.	82.5	30.6	16.9	15.2	16.4	14.8	15.2	32.6	14.2	26.3	13.0	18.8
18.	75.9	27.9	43.2	15.0	15.3	15.9	15.3	27.6	14.8	23.7	13.1	16.8
19.	73.7	26.2	40.7	15.1	15.1	23.9	14.4	26.7	20.2	20.9	13.0	15.7
20.	70.3	24.4	34.9	15.1	15.0	21.4	17.0	25.0	26.5	20.2	12.7	15.1
21.	65.8	22.3	31.7	14.8	14.9	18.6	56.5	21.5	24.5	19.7	12.8	16.0
22.	59.7	21.1	27.9	14.9	14.7	17.5	46.1	19.9	21.7	17.9	12.8	16.1
23.	50.5	20.3	24.9	14.8	14.5	38.8	44.5	18.4	19.9	16.7	12.8	27.0
24.	43.7	18.9	22.3	14.9	14.1	53.2	40.3	17.6	16.8	16.0	12.7	42.2
25.	38.8	18.3	20.9	14.4	14.0	37.5	42.1	16.6	15.0	15.4	12.6	34.6
26.	36.1	17.4	19.9	14.1	14.2	32.1	34.0	16.2	14.4	15.3	13.0	24.1
27.	32.4	17.3	22.6	14.2	25.0	29.1	27.6	17.5	14.4	15.5	13.3	21.3
28.	29.1	17.4	27.6	14.3	45.3	24.5	24.1	19.5	14.2	15.3	13.1	19.4
29.	25.9		25.0	14.0	23.4	21.1	23.5	16.1	14.1	15.1	12.8	19.2
30.	23.7		22.3	14.2	20.6	24.6	21.6	15.7	13.9	14.8	12.9	20.4
31.	22.1		20.9		20.6		20.6	15.3		14.8		19.6
	Extremwerte in m³/s											
am	07.	28.	11.	30.	26.	17.	16.	29.	14.	05.	13.	16.
NQ	12.3	14.4	7.64	10.6	9.14	9.69	10.0	11.1	10.6	12.2	8.76	10.1
HQ	342	61.3	89.7	29.2	66.8	78.2	86.5	66.0	56.5	112	16.8	58.4
am	14.	12.	18.	05.	28.	24.	21.	09.	05.	13.	03.	08.
	Monatsmittel in m³/s(MQ),l/s.km²(Mq) bzw.Monatssummen in mm (h_A)											
MQ	49.7	25.8	21.4	17.5	16.9	21.7	25.0	28.8	17.3	26.5	13.4	19.6
Mq	39.5	20.5	17.0	13.9	13.5	17.3	19.9	22.9	13.7	21.1	10.6	15.6
h_A	106	50	46	36	36	45	53	61	36	56	28	40

Reihe: 2006-2010	Mittlere Monatsmittel in m³/s (MQ),l/s.km²(Mq) bzw. -summen in mm (h_A)											
MQ	22.8	25.1	52.4	45.6	33.2	43.8	38.5	32.1	33.0	19.5	27.9	28.3
Mq	18.2	20.0	41.7	36.3	26.4	34.9	30.6	25.6	26.3	15.5	22.2	22.6
h_A	49	48	112	94	71	90	82	68	68	42	58	58
Reihe: 1976-2011	Mittlere Monatsmittel mit Extremwerten in m³/s											
NQ	8.19	5.25	7.64	10.5	5.84	6.66	2.99	8.12	5.99	8.36	6.74	8.30
NQ_T	13.7	14.3	14.1	14.0	13.4	13.0	12.3	13.0	11.7	10.5	11.1	11.4
MNQ_T	17.9	20.0	23.2	26.9	20.2	18.4	17.5	17.4	17.5	16.3	16.7	18.0
NMQ	15.8	15.9	17.9	15.6	16.9	16.4	15.7	14.0	13.8	13.9	13.4	15.8
MQ	32.6	33.7	45.7	42.3	32.0	33.5	32.5	32.4	29.4	23.8	26.4	32.9
HMQ	64.9	71.9	86.9	92.0	55.2	70.5	76.2	78.3	65.4	48.4	56.3	88.3
MHQ	105	104	135	93.3	81.3	113	116	119	94.8	65.9	77.4	106
HQ	345	280	303	306	204	390	344	475	372	253	263	266

Jahreswerte in m³/s (Q),l/s.km²(Mq), mm (h_J)									
	Berichtsjahr			Reihe: 2006 - 2010			Reihe: 1976 - 2011		
NQ	7.64	11.03.		5.62	25.07.2006		2.99	27.07.1992	
NQ_T	12.6	25.11.					10.5	14.10.1992	
$MJNQ_T$							14.3		
NJMQ							22.8		2003
MQ,Mq,h_A	23.7	18.8	594	34.0	27.1	854	33.1	26.4	831
HJMQ							42.6		1987
MJHQ							257		
HQ	342	14.01.		390	24.06.2009		475	12.08.2002	
NNQ seit 1976:	2.99	27.07.1992		HHQ seit 1976:	475	12.08.2002			

Berichtsjahr(J)	Überschreitungsdauer der Abflüsse in Tagen											Reihe(R): 2006-2010
m³/s	Tage(J)	Tage(R)	m³/s	Tage(J)	Tage(R)	m³/s	Tage(J)	Tage(R)	m³/s	Tage(J)	Tage(R)	
10000			500			20.0	145	239.2	1.00			
8000			350			16.0	235	339.0	0.80			
6000			250		0.2	12.0	365	365.2	0.60			
4000			180	1	1.6	9.00			0.40			
3000			140	2	3.4	7.00			0.30			
2000			100	3	10.4	5.00			0.20			
1600			80.0	5	21.0	3.50			0.10			
1200			60.0	11	41.6	2.50			0.06			
900			40.0	39	83.0	1.80			0.03			
700			30.0	62	130.2	1.40			0.00			

Extremwerte beeinflusst
durch Seeschleuse beeinflusst
Im Sep nach ergänzten Wasserständen ermittelt

Nr. 330 Lambach (Traunbrücke) Traun

Mst.Nr. 205468 Art: Schreibpegel Einzugsgebiet: 2740.9 km²

Monat	I	II	III	IV	V	VI	VII	VIII	IX	X	XI	XII
Tag	Tägliche Abflüsse 2011 in m³/s											
1.	41.8	57.9	38.2	95.2	63.2	90.3	114	79.7	42.6	35.4	42.5	29.4
2.	40.7	58.6	38.4	118	60.9	82.5	93.3	64.8	41.0	35.9	39.6	29.5
3.	44.4	55.0	39.6	124	73.2	70.0	95.8	58.8	38.0	35.3	39.4	30.6
4.	65.3	53.5	36.1	126	71.8	71.8	80.2	123	36.3	34.3	39.6	30.6
5.	57.2	51.1	38.5	140	54.2	69.8	67.7	167	57.3	33.4	38.8	30.6
6.	48.8	50.7	36.8	106	47.8	56.5	86.0	144	66.1	33.7	36.7	30.9
7.	43.4	60.4	34.6	96.6	52.4	49.7	69.8	173	53.9	79.6	36.1	35.3
8.	40.8	65.2	35.1	144	57.2	47.6	60.4	171	43.6	140	34.4	52.8
9.	48.4	63.7	37.2	147	56.7	62.6	53.2	224	68.7	142	35.2	36.2
10.	46.7	61.8	37.1	124	57.5	69.4	53.0	197	92.1	195	35.8	34.0
11.	45.9	62.9	37.1	99.0	57.8	57.0	55.3	170	86.1	379	33.3	35.0
12.	52.7	128	36.5	89.1	61.2	71.1	46.3	116	50.1	320	34.2	34.1
13.	253	132	39.0	120	73.8	72.0	43.3	110	48.3	346	34.0	45.8
14.	553	125	42.1	97.9	70.0	61.6	59.5	105	47.3	233	33.0	38.1
15.	451	106	49.8	75.7	108	63.2	53.1	126	43.9	186	32.0	37.1
16.	337	83.5	52.4	66.0	114	56.6	43.2	122	41.3	133	32.3	38.5
17.	237	77.1	56.6	59.7	78.9	81.3	42.6	113	39.1	110	32.9	45.6
18.	210	70.2	102	61.1	73.0	95.8	42.7	104	38.8	101	32.7	37.2
19.	158	65.4	119	64.9	75.2	123	39.5	89.7	62.4	86.3	30.7	35.2
20.	149	58.4	96.3	66.5	64.5	117	45.4	70.0	108	85.5	30.0	35.3
21.	142	53.3	76.7	73.0	64.2	90.8	212	65.0	102	66.2	32.0	36.2
22.	137	52.5	66.4	80.7	58.4	80.0	232	61.5	99.6	56.6	31.2	40.1
23.	124	52.1	58.6	82.5	71.8	105	190	55.0	90.6	53.8	30.8	61.3
24.	94.2	47.6	54.1	80.6	69.6	147	171	51.2	70.3	54.1	29.9	90.5
25.	82.3	44.0	48.1	81.5	59.4	140	217	47.3	50.1	53.2	30.6	72.1
26.	83.4	41.9	51.6	77.5	60.5	136	141	45.5	46.5	49.5	30.8	52.0
27.	80.6	41.3	67.1	73.7	82.3	132	107	44.2	46.4	53.8	30.2	49.3
28.	71.2	40.9	95.7	62.0	207	109	102	66.4	42.9	53.4	30.1	46.9
29.	55.6		86.0	63.1	152	91.8	90.2	47.3	36.8	46.0	30.6	43.9
30.	50.9		71.9	60.9	98.7	102	82.2	44.1	35.2	42.8	30.5	44.2
31.	55.0		67.0		99.7		93.0	43.0		41.5		45.3
	Extremwerte in m³/s											
am	07.	27.	08.	26.	26.	16.	13.	27.	29.	06.	22.	16.
NQ	25.8	18.3	27.1	40.3	43.6	39.6	24.0	31.4	29.7	30.5	17.8	23.1
HQ	602	205	160	167	225	158	271	234	117	446	46.7	101
am	14.	12.	18.	01.	28.	24.	22.	09.	20.	13.	21.	23.
	Monatsmittel in m³/s(MQ),l/s.km²(Mq) bzw.Monatssummen in mm (h_A)											
MQ	126	66.4	56.3	91.9	77.2	86.7	92.9	99.9	57.5	107	33.7	42.0
Mq	45.9	24.2	20.6	33.5	28.2	31.6	33.9	36.5	21.0	39.0	12.3	15.3
h_A	123	59	55	87	75	82	91	98	54	105	32	40

Reihe: 2006-2010	Mittlere Monatsmittel in m³/s (MQ),l/s.km²(Mq) bzw. -summen in mm (h_A)											
MQ	57.3	58.2	117	156	174	174	130	118	116	60.1	81.1	66.8
Mq	20.9	21.2	42.7	57.1	63.6	63.4	47.6	43.2	42.3	21.9	29.6	24.4
h_A	56	51	114	148	170	164	127	116	110	59	77	63
Reihe: 1976-2011	Mittlere Monatsmittel mit Extremwerten in m³/s											
NQ	18.7	18.3	17.0	37.1	43.6	34.0	19.0	15.0	17.4	20.0	17.8	19.0
NQ_T	27.4	28.9	26.7	39.1	47.8	40.6	34.8	31.5	33.3	27.6	26.9	27.7
MNQ_T	40.1	43.5	56.3	84.0	101	86.0	59.3	52.2	47.7	40.9	42.7	41.9
NMQ	36.0	33.1	44.2	49.6	78.1	66.7	59.5	50.9	42.8	40.4	33.2	35.8
MQ	75.1	76.4	117	139	163	150	128	113	102	74.0	74.9	78.6
HMQ	159	147	199	245	228	266	295	253	255	172	186	200
MHQ	198	191	293	246	285	351	339	337	282	187	193	228
HQ	602	445	647	499	520	891	718	1012	753	709	629	717

Jahreswerte in m³/s (Q),l/s.km²(Mq), mm (h_J)									
	Berichtsjahr			Reihe: 2006 - 2010			Reihe: 1976 - 2011		
NQ	17.8	22.11.		17.4	05.09.2008		15.0	18.08.2003	
NQ_T	29.4	01.12.					26.7	15.03.1996	
$MJNQ_T$							32.6		
NJMQ							75.5		2003
MQ,Mq,h_A	78.5	28.7	904	111	40.4	1273	108	39.3	1239
HJMQ							135		2002
MJHQ							568		
HQ	602	14.01.		891	24.06.2009		1012	13.08.2002	
NNQ seit 1976:	15.0	18.08.2003		HHQ seit 1976:	1012	13.08.2002			

Berichtsjahr(J)	Überschreitungsdauer der Abflüsse in Tagen											Reihe(R): 2006-2010
m³/s	Tage(J)	Tage(R)	m³/s	Tage(J)	Tage(R)	m³/s	Tage(J)	Tage(R)	m³/s	Tage(J)	Tage(R)	
10000			500	1	3.4	20.0	365	365.2	1.00			
8000			350	3	7.8	16.0			0.80			
6000			250	7	20.4	12.0			0.60			
4000			180	19	54.2	9.00			0.40			
3000			140	37	87.2	7.00			0.30			
2000			100	76	142.6	5.00			0.20			
1600			80.0	118	189.0	3.50			0.10			
1200			60.0	185	245.8	2.50			0.06			
900			40.0	292	334.0	1.80			0.03			
700		0.2	30.0	362	365.0	1.40			0.00			

siehe Tabelle Überleitungen u. Speicherungen d. Berichtsjahrs
durch Kraftwerksbetrieb beeinflusst

Abflüsse

Nr. 331 Oberschwaig
Schwaiger Bach

Mst.Nr. 205476 Art: Schreibpegel Einzugsgebiet: 45.8 km²

Monat	I	II	III	IV	V	VI	VII	VIII	IX	X	XI	XII
Tag	Tägliche Abflüsse 2011 in m³/s											
1.	0.24	0.24	0.23	0.23	0.21	0.31	0.20	0.19	0.18	0.17	0.21	0.20
2.	0.24	0.24	0.23	0.22	0.20	0.25	0.21	0.18	0.18	0.17	0.21	0.20
3.	0.23	0.24	0.23	0.23	0.23	0.21	0.20	0.18	0.17	0.17	0.20	0.20
4.	0.23	0.25	0.23	0.25	0.21	0.20	0.19	0.27	0.16	0.17	0.20	0.21
5.	0.23	0.33	0.23	0.24	0.20	0.19	0.19	0.20	0.90	0.18	0.20	0.22
6.	0.25	0.34	0.23	0.23	0.20	0.19	0.18	0.27	0.37	0.19	0.20	0.24
7.	0.23	0.30	0.23	0.23	0.19	0.18	0.18	0.31	0.25	0.40	0.20	0.70
8.	0.23	0.28	0.23	0.23	0.19	0.20	0.17	0.45	0.22	0.80	0.20	0.72
9.	0.23	0.27	0.23	0.23	0.19	0.18	0.17	0.35	0.27	0.67	0.19	0.36
10.	0.23	0.27	0.23	0.22	0.18	0.17	0.46	0.32	0.23	0.64	0.19	0.32
11.	0.24	0.30	0.23	0.22	0.18	0.19	0.53	0.24	0.20	0.48	0.19	0.30
12.	0.31	0.79	0.23	0.24	0.27	0.25	0.20	0.21	0.18	0.34	0.19	0.29
13.	6.03	0.62	0.23	0.24	0.21	0.19	0.18	0.20	0.19	2.42	0.19	0.31
14.	3.68	0.46	0.23	0.23	0.20	0.19	0.28	0.20	0.19	0.55	0.20	0.30
15.	0.88	0.37	0.23	0.23	0.32	0.19	0.20	0.67	0.19	0.37	0.20	0.29
16.	0.50	0.32	0.23	0.22	0.21	0.18	0.19	0.32	0.18	0.30	0.20	0.32
17.	0.39	0.30	0.25	0.22	0.20	0.17	0.25	0.25	0.17	0.28	0.20	0.39
18.	0.34	0.28	0.64	0.21	0.19	0.21	0.20	0.22	0.20	0.27	0.20	0.33
19.	0.33	0.27	0.39	0.21	0.18	0.24	0.19	0.42	0.41	0.26	0.20	0.29
20.	0.32	0.26	0.30	0.21	0.18	0.20	0.24	0.24	0.43	0.26	0.20	0.26
21.	0.31	0.26	0.28	0.21	0.17	0.21	0.32	0.21	0.28	0.25	0.20	0.34
22.	0.29	0.26	0.27	0.21	0.17	0.54	0.37	0.20	0.24	0.24	0.20	0.38
23.	0.28	0.25	0.26	0.21	0.18	0.63	0.30	0.19	0.21	0.23	0.19	0.58
24.	0.27	0.25	0.25	0.21	0.17	0.42	0.39	0.19	0.20	0.23	0.19	0.42
25.	0.26	0.25	0.24	0.21	0.17	0.26	0.32	0.18	0.20	0.22	0.19	0.33
26.	0.26	0.24	0.24	0.23	0.17	0.23	0.24	0.18	0.19	0.23	0.19	0.30
27.	0.26	0.24	0.31	0.22	0.56	0.22	0.20	0.32	0.19	0.25	0.20	0.28
28.	0.26	0.23	0.29	0.21	0.66	0.20	0.19	0.24	0.18	0.23	0.19	0.26
29.	0.24		0.25	0.20	0.30	0.19	0.19	0.19	0.18	0.21	0.19	0.27
30.	0.24		0.24	0.20	0.23	0.20	0.19	0.19	0.18	0.21	0.20	0.32
31.	0.24		0.24		0.22		0.19	0.18		0.21		0.37
	Extremwerte in m³/s											
am	05.	28.	02.	28.	22.	11.	10.	27.	04.	02.	09.	01.
NQ	0.22	0.23	0.23	0.20	0.17	0.17	0.16	0.17	0.16	0.17	0.16	0.20
HQ	12.9	1.25	1.20	0.31	1.26	2.59	3.94	1.55	3.63	7.42	0.21	1.78
am	13.	12.	18.	26.	27.	22.	10.	15.	05.	13.	01.	07.
	Monatsmittel in m³/s(MQ),l/s.km²(Mq) bzw.Monatssummen in mm (h_A)											
MQ	0.59	0.31	0.26	0.22	0.23	0.24	0.24	0.26	0.24	0.37	0.20	0.33
Mq	12.9	6.80	5.68	4.85	5.04	5.24	5.27	5.61	5.32	8.17	4.33	7.25
h_A	35	16	15	13	13	14	14	15	14	22	11	19

Reihe: 2006-2010	Mittlere Monatsmittel in m³/s (MQ),l/s.km²(Mq) bzw. -summen in mm (h_A)											
MQ	0.40	0.55	0.84	0.41	0.34	0.51	0.40	0.31	0.34	0.28	0.40	0.40
Mq	8.64	12.0	18.3	8.95	7.35	11.1	8.77	6.71	7.33	6.13	8.64	8.62
h_A	23	29	49	23	20	29	23	18	19	16	22	22
Reihe: 1961-2011	Mittlere Monatsmittel mit Extremwerten in m³/s											
NQ	0.11	0.10	0.13	0.16	0.13	0.11	0.09	0.07	0.09	0.09	0.10	0.13
NQ_T	0.11	0.19	0.16	0.16	0.16	0.15	0.10	0.09	0.11	0.13	0.16	0.16
MNQ_T	0.28	0.30	0.32	0.31	0.28	0.24	0.22	0.22	0.23	0.24	0.26	0.28
NMQ	0.20	0.25	0.26	0.22	0.20	0.22	0.18	0.15	0.16	0.17	0.20	0.23
MQ	0.52	0.60	0.60	0.45	0.41	0.42	0.38	0.40	0.34	0.35	0.39	0.52
HMQ	1.91	1.84	1.55	1.14	1.06	1.17	1.31	1.22	0.71	0.71	0.82	1.27
MHQ	5.79	5.84	4.41	2.58	2.63	4.88	4.74	6.58	2.87	2.28	2.77	4.15
HQ	41.3	31.5	22.2	18.4	15.2	28.0	39.0	54.9	29.5	12.4	23.0	16.3

Jahreswerte in m³/s (Q),l/s.km²(Mq), mm (h_A)	Berichtsjahr			Reihe: 2006 - 2010			Reihe: 1961 - 2011		
NQ	0.16	10.07.		0.16	21.06.2007		0.07	16.08.1974	
NQ_T	0.16	04.09.					0.09	26.08.1974	
$MJNQ_T$							0.19		
NJMQ							0.29		2011
MQ,Mq,h_A	0.29	6.37	201	0.43	9.45	298	0.45	9.73	307
HJMQ							0.64		1966
MJHQ							17.4		
HQ	12.9	13.01.		22.1	07.07.2009		54.9	25.08.1996	

NNQ seit 1961: 0.07 16.08.1974 **HHQ seit** 1961: 54.9 25.08.1996

Berichtsjahr(J)	Überschreitungsdauer der Abflüsse in Tagen											Reihe(R): 2006-2010
m³/s	Tage(J)	Tage(R)	m³/s	Tage(J)	Tage(R)	m³/s	Tage(J)	Tage(R)	m³/s	Tage(J)	Tage(R)	
10000			500			20.0			1.00	3	16.8	
8000			350			16.0			0.80	6	21.8	
6000			250			12.0			0.60	16	36.6	
4000			180			9.00		0.2	0.40	32	89.2	
3000			140			7.00		0.8	0.30	79	197.4	
2000			100			5.00	1	1.2	0.20	284	350.2	
1600			80.0			3.50	2	3.0	0.10	365	365.2	
1200			60.0			2.50	2	3.8	0.06			
900			40.0			1.80	3	6.8	0.03			
700			30.0			1.40	3	10.4	0.00			

Im Jän,Feb durch Eis beeinflusst
Im Jän,Feb nach ergänzten Wasserständen ermittelt

Nr. 333 Grünau
Alm

Mst.Nr. 206508 Art: Schreibpegel Einzugsgebiet: 181.9 km²

Monat	I	II	III	IV	V	VI	VII	VIII	IX	X	XI	XII
Tag	Tägliche Abflüsse 2011 in m³/s											
1.	2.97	5.37	3.38	6.42	5.51	6.80	7.66	8.75	4.47	3.80	5.16	2.47
2.	2.91	5.17	3.30	6.75	5.31	6.91	7.52	7.87	4.30	3.69	5.08	2.46
3.	2.89	4.90	3.28	6.13	5.49	6.72	7.39	7.32	4.09	3.59	4.92	2.47
4.	2.97	4.54	3.23	6.81	5.64	7.54	7.45	12.7	3.86	3.43	4.70	2.35
5.	2.84	4.67	3.15	7.24	5.31	6.62	6.76	10.8	4.14	3.31	4.44	2.43
6.	2.74	5.79	3.13	6.34	5.08	6.09	7.30	15.1	4.25	3.18	4.22	2.49
7.	2.56	6.47	3.03	6.40	4.89	5.87	6.23	10.5	3.89	9.18	3.91	2.89
8.	3.53	6.10	3.00	6.98	4.89	5.84	5.90	14.9	4.01	16.1	3.81	4.31
9.	4.01	5.57	2.81	6.47	4.72	7.13	5.61	19.7	5.45	13.3	3.79	3.18
10.	4.06	5.23	2.80	6.19	4.62	6.33	5.30	15.7	4.60	36.9	3.67	3.05
11.	3.67	5.09	2.77	6.07	4.54	5.85	5.11	11.8	4.06	34.1	3.56	2.99
12.	4.03	15.0	2.84	6.69	4.58	7.07	4.83	10.3	3.90	16.5	3.51	3.05
13.	53.3	10.0	2.99	7.31	5.24	6.33	4.55	9.65	3.85	31.8	3.48	4.08
14.	81.3	8.39	3.35	6.89	4.95	5.78	4.81	9.01	3.90	17.2	3.46	3.37
15.	30.1	6.98	3.61	6.96	11.5	5.26	4.61	10.9	3.96	13.2	3.36	4.03
16.	18.1	6.15	3.84	6.77	8.01	4.99	4.21	9.79	3.76	11.7	3.22	3.87
17.	13.4	5.58	4.14	6.49	6.68	4.94	4.00	8.65	3.69	10.9	3.12	4.64
18.	10.9	5.17	8.95	6.31	5.94	5.18	3.89	8.06	3.70	10.1	2.93	3.95
19.	10.5	4.78	8.72	6.05	5.58	7.64	3.64	7.66	6.47	9.47	2.97	3.55
20.	10.0	4.49	6.27	5.84	5.68	6.67	7.32	7.45	10.7	9.69	2.83	3.35
21.	9.11	4.34	5.15	5.65	5.56	5.88	36.6	6.92	6.60	9.27	2.93	3.26
22.	8.53	4.17	4.71	5.56	5.69	5.96	19.3	6.54	5.30	8.70	2.99	3.22
23.	7.95	3.92	4.57	5.38	7.14	9.36	11.3	6.20	4.76	8.15	3.00	7.52
24.	7.67	3.79	4.49	5.30	5.89	16.4	15.6	6.18	4.60	7.52	2.91	8.67
25.	7.10	3.56	4.56	5.36	5.50	9.31	14.4	5.73	4.55	7.10	2.89	6.92
26.	6.80	3.53	4.68	5.47	5.23	8.46	9.95	5.38	4.38	6.69	2.78	5.40
27.	6.41	3.44	6.29	5.49	6.94	8.76	8.50	5.82	4.24	6.43	2.65	5.06
28.	6.07	3.26	6.91	5.40	22.3	7.18	8.10	6.09	4.13	6.08	2.49	4.86
29.	6.08		5.69	5.40	11.4	6.43	9.06	5.28	4.08	5.82	2.60	4.76
30.	6.01		5.20	5.45	8.11	6.64	9.80	4.82	3.94	5.52	2.62	4.67
31.	5.63		4.90		7.08		11.3	4.65		5.33		4.41
	Extremwerte in m³/s											
am	07.	27.	02.	28.	12.	17.	15.	30.	16.	06.	22.	05.
NQ	2.40	3.02	2.35	4.62	3.22	3.83	2.49	4.01	3.02	2.89	2.01	1.85
HQ	116	24.1	13.3	8.45	26.7	26.7	69.4	25.7	13.5	81.6	5.49	11.0
am	14.	12.	18.	04.	28.	23.	21.	09.	20.	10.	01.	23.
	Monatsmittel in m³/s(MQ),l/s.km²(Mq) bzw.Monatssummen in mm (h_A)											
MQ	11.1	5.55	4.38	6.19	6.61	7.00	8.64	9.04	4.59	10.9	3.47	3.99
Mq	61.0	30.5	24.1	34.0	36.3	38.5	47.5	49.7	25.2	59.9	19.1	21.9
h_A	164	74	64	88	97	100	127	133	65	161	49	57

Reihe: 2006-2010	Mittlere Monatsmittel in m³/s (MQ),l/s.km²(Mq) bzw. -summen in mm (h_A)											
MQ	4.52	4.26	9.00	12.9	14.6	16.8	11.2	9.59	10.8	5.86	6.76	6.56
Mq	24.9	23.4	49.5	71.1	80.3	92.2	61.4	52.7	59.3	32.2	37.2	36.1
h_A	67	57	132	184	215	239	164	141	154	86	96	94
Reihe: 1981-2011	Mittlere Monatsmittel mit Extremwerten in m³/s											
NQ	1.64	1.60	1.70	3.72	3.22	3.83	2.15	1.16	1.11	1.09	0.94	0.33
NQ_T	1.79	1.62	1.90	3.99	4.54	4.24	2.27	1.16	1.44	1.91	1.49	0.94
MNQ_T	3.13	3.18	4.02	7.25	9.35	7.87	5.56	4.69	4.24	3.86	3.74	3.41
NMQ	2.19	2.25	4.38	5.15	6.61	6.78	4.21	3.35	2.61	2.76	2.55	2.75
MQ	6.27	5.67	9.51	11.6	13.6	13.3	11.0	9.60	8.87	6.71	6.56	6.77
HMQ	13.8	11.9	17.8	22.6	19.4	24.8	23.5	24.2	28.0	17.0	17.3	17.0
MHQ	28.8	20.2	41.1	30.4	39.8	53.1	54.8	55.0	38.0	26.0	25.9	31.8
HQ	116	51.2	108	93.0	109	174	172	252	132	143	126	187

Jahreswerte in m³/s (Q),l/s.km²(Mq), mm (h_A)	Berichtsjahr			Reihe: 2006 - 2010			Reihe: 1981 - 2011		
NQ	1.85	05.12.		1.81	24.02.2009		0.33	06.12.1982	
NQ_T	2.35	04.12.					0.94	06.12.1982	
$MJNQ_T$							2.36		
NJMQ							5.85		1986
MQ,Mq,h_A	6.81	37.5	1181	9.56	52.5	1657	9.14	50.2	1584
HJMQ							11.6		2002
MJHQ							103		
HQ	116	14.01.		174	24.06.2009		252	12.08.2002	

NNQ seit 1980: 0.33 06.12.1982 **HHQ seit** 1980: 252 12.08.2002

Berichtsjahr(J)	Überschreitungsdauer der Abflüsse in Tagen											Reihe(R): 2006-2010
m³/s	Tage(J)	Tage(R)	m³/s	Tage(J)	Tage(R)	m³/s	Tage(J)	Tage(R)	m³/s	Tage(J)	Tage(R)	
10000			500			20.0	8	26.4	1.00			
8000			350			16.0	15	41.2	0.80			
6000			250			12.0	25	80.2	0.60			
4000			180			9.00	55	122.8	0.40			
3000			140			7.00	96	174.8	0.30			
2000			100		0.4	5.00	213	256.4	0.20			
1600			80.0	1	1.0	3.50	306	324.8	0.10			
1200			60.0	1	2.6	2.50	358	357.4	0.06			
900			40.0	2	5.2	1.80	365	365.2	0.03			
700			30.0	7	11.0	1.40			0.00			

Im Feb,Mrz,Mai,Jun,Jul,Aug,Okt,Nov nach erg.Wasserständen erm.

Nr. 334 Friedlmühle Alm

Mst.Nr. 205500 Art: Schreibpegel Einzugsgebiet: 326.1 km²

Monat	I	II	III	IV	V	VI	VII	VIII	IX	X	XI	XII
Tag	Tägliche Abflüsse 2011 in m³/s											
1.	4.95	6.85	4.65	8.33	6.29	8.62	10.0	11.9	5.49	4.39	5.91	3.04
2.	4.79	6.60	4.42	9.69	6.27	8.62	10.1	10.4	5.28	4.23	5.72	2.93
3.	4.62	6.30	4.26	8.66	6.27	8.32	9.86	9.27	5.06	4.10	5.40	2.92
4.	4.34	6.23	4.12	9.31	6.28	9.03	10.1	14.2	4.77	3.95	5.29	2.85
5.	4.17	6.80	4.04	10.2	5.95	8.10	9.40	14.7	6.21	3.82	5.04	2.93
6.	4.04	8.68	3.95	8.60	5.76	7.58	9.77	17.2	5.94	3.68	4.82	2.87
7.	4.14	9.81	3.82	8.76	5.60	7.17	8.40	13.7	5.02	10.9	4.66	3.51
8.	5.62	9.30	3.65	9.54	5.50	7.37	7.69	17.4	4.82	20.7	4.45	6.39
9.	6.78	8.49	3.70	8.63	5.35	11.2	7.23	22.5	6.50	17.7	4.39	4.46
10.	7.11	7.77	3.68	7.91	5.26	8.47	6.79	19.6	6.17	41.3	4.22	4.22
11.	6.72	7.36	3.78	7.56	5.15	7.33	6.56	15.5	5.18	40.7	4.08	4.27
12.	7.06	18.8	3.80	8.02	5.40	9.32	6.21	13.1	4.81	22.0	3.97	4.07
13.	62.5	15.4	3.95	8.75	6.27	8.28	5.87	11.9	4.63	44.6	3.88	5.52
14.	106	13.5	4.38	8.21	5.73	7.40	6.13	11.1	4.54	24.5	3.78	4.78
15.	39.5	11.0	4.83	8.18	12.6	6.84	5.77	13.2	4.55	18.4	3.94	5.68
16.	24.7	9.43	5.08	7.93	10.1	6.33	5.36	12.4	4.40	16.0	3.82	5.38
17.	19.2	8.53	5.64	7.73	8.36	6.15	5.07	10.7	4.22	14.5	3.74	6.04
18.	16.4	7.83	12.7	7.49	7.38	6.38	4.92	9.86	4.23	13.5	3.59	5.34
19.	15.3	7.35	13.7	7.25	6.74	10.4	4.86	9.30	7.62	12.4	3.56	4.70
20.	14.3	6.80	9.73	7.02	6.56	8.43	5.28	8.99	15.5	12.4	3.36	4.27
21.	13.0	6.43	7.79	6.82	6.57	7.46	38.2	8.43	9.44	11.5	3.54	4.18
22.	11.7	6.13	6.95	6.81	6.22	7.02	22.1	7.97	7.19	10.6	3.59	4.12
23.	10.8	5.90	6.63	6.61	8.16	12.0	15.8	7.60	6.09	9.87	3.43	10.2
24.	10.3	5.40	6.56	6.46	6.80	16.6	19.1	7.26	5.58	9.12	3.39	13.7
25.	9.77	5.27	6.73	6.45	6.28	11.0	19.9	6.94	5.30	8.64	3.32	10.7
26.	9.31	5.02	6.87	6.39	6.08	11.5	14.1	6.56	5.11	8.36	3.32	7.97
27.	8.77	4.96	8.96	6.28	9.37	11.2	11.9	6.87	4.96	7.99	3.26	7.13
28.	8.22	4.86	10.6	6.28	28.7	9.35	10.9	7.89	4.86	7.36	3.19	6.65
29.	7.75		8.42	6.26	16.4	8.53	11.6	6.50	4.73	6.76	3.07	6.36
30.	7.52		7.39	6.12	11.4	9.56	13.0	6.12	4.52	6.51	3.08	6.25
31.	7.17		6.83		9.50		14.8	5.76		6.29		5.93
	Extremwerte in m³/s											
am	06.	22.	01.	30.	15.	22.	17.	28.	24.	06.	26.	05.
NQ	3.35	1.97	1.83	3.00	2.25	2.23	2.68	3.11	1.67	2.96	1.25	1.29
HQ	147	30.1	20.3	11.9	39.6	27.6	64.2	27.5	18.2	97.1	9.06	18.0
am	14.	12.	18.	04.	28.	23.	21.	09.	20.	10.	01.	24.
	Monatsmittel in m³/s(MQ),l/s.km²(Mq) bzw.Monatssummen in mm (h_A)											
MQ	15.1	8.10	6.18	7.74	8.01	8.85	10.9	11.1	5.76	13.8	4.03	5.47
Mq	46.2	24.8	19.0	23.7	24.6	27.1	33.3	34.1	17.7	42.2	12.3	16.8
h_A	124	60	51	62	66	70	89	91	46	113	32	43

Reihe: 2006-2010	Mittlere Monatsmittel in m³/s (MQ),l/s.km²(Mq) bzw. -summen in mm (h_A)											
MQ	6.85	6.85	14.2	17.4	17.4	21.8	14.1	13.8	14.5	7.59	9.21	8.55
Mq	21.0	21.0	43.4	53.4	53.5	66.7	43.3	42.3	44.5	23.3	28.2	26.2
h_A	56	51	116	138	143	173	116	113	115	62	73	68
Reihe: 1976-2011	Mittlere Monatsmittel mit Extremwerten in m³/s											
NQ	1.11	0.59	1.03	2.55	2.25	2.23	1.28	0.92	1.54	0.66	0.64	0.95
NQ_T	2.16	2.10	1.98	4.84	5.15	4.45	2.97	2.31	2.91	2.05	2.40	1.98
MNQ_T	4.23	4.53	5.91	10.0	11.8	10.1	7.04	6.05	5.42	4.66	4.72	4.59
NMQ	2.77	2.75	4.68	6.59	8.01	7.15	5.38	4.45	4.15	3.73	3.41	3.53
MQ	9.35	9.03	14.1	16.5	17.4	17.3	14.7	13.2	11.9	8.86	9.10	10.3
HMQ	20.3	21.6	24.7	30.3	27.9	33.2	34.7	37.3	34.5	23.5	25.6	27.9
MHQ	39.6	31.5	57.4	42.0	49.3	71.8	76.9	82.4	53.6	35.7	36.5	46.5
HQ	147	79.1	149	137	139	329	271	390	206	214	177	287

Jahreswerte in m³/s (Q),l/s.km²(Mq), mm (h_J)									
	Berichtsjahr			Reihe: 2006 - 2010			Reihe: 1976 - 2011		
NQ	1.25	26.11.		1.29	31.10.2008		0.59	11.02.1978	
NQ_T	2.85	04.12.					1.98	15.03.1996	
$MJNQ_T$							3.02		
NJMQ							8.17		2003
MQ,Mq,h_A	8.77	26.9	849	12.9	39.5	1245	12.7	38.8	1224
HJMQ							17.8		2002
MJHQ							158		
HQ	147	14.01.		336	07.08.2006		390	12.08.2002	

NNQ seit 1976: 0.59 11.02.1978 **HHQ seit** 1976: 390 12.08.2002

Berichtsjahr(J)	Überschreitungsdauer der Abflüsse in Tagen					Reihe(R): 2006-2010					
m³/s	Tage(J)	Tage(R)	m³/s	Tage(J)	Tage(R)	m³/s	Tage(J)	Tage(R)	m³/s	Tage(J)	Tage(R)
10000			**500**			**20.0**	14	47.8	**1.00**		
8000			**350**			**16.0**	27	82.4	**0.80**		
6000			**250**			**12.0**	53	137.6	**0.60**		
4000			**180**		0.4	**9.00**	106	195.0	**0.40**		
3000			**140**		0.6	**7.00**	175	255.0	**0.30**		
2000			**100**	1	1.4	**5.00**	279	312.0	**0.20**		
1600			**80.0**	1	2.0	**3.50**	350	357.6	**0.10**		
1200			**60.0**	2	3.6	**2.50**	365	365.2	**0.06**		
900			**40.0**	5	8.8	**1.80**			**0.03**		
700			**30.0**	7	18.4	**1.40**			**0.00**		

Extremwerte beeinflusst
Im Mai,Nov nach ergänzten Wasserständen ermittelt

Nr. 335 Au (Mittlere Au) Laudach

Mst.Nr. 206292 Art: Schreibpegel Einzugsgebiet: 72.2 km²

Monat	I	II	III	IV	V	VI	VII	VIII	IX	X	XI	XII
Tag	Tägliche Abflüsse 2011 in m³/s											
1.	0.36	0.45	0.39	0.36	0.16	0.50	0.51	0.76	0.29	0.25	0.39	0.21
2.	0.31	0.42	0.37	0.37	0.16	0.55	0.47	0.54	0.29	0.24	0.37	0.21
3.	0.28	0.38	0.33	0.33	0.17	0.47	0.42	0.44	0.28	0.22	0.36	0.21
4.	0.25	0.41	0.33	0.49	0.21	0.40	0.48	1.41	0.27	0.20	0.35	0.20
5.	0.21	1.10	0.31	0.62	0.16	0.34	0.46	1.21	1.55	0.19	0.32	0.21
6.	0.23	1.39	0.29	0.43	0.13	0.29	0.68	1.17	0.99	0.16	0.30	0.24
7.	0.24	1.05	0.28	0.35	0.12	0.25	0.40	1.32	0.49	1.41	0.28	0.39
8.	0.31	0.79	0.29	0.30	0.11	0.28	0.32	2.31	0.41	3.57	0.27	1.42
9.	0.40	0.72	0.26	0.27	0.11	0.49	0.28	1.77	0.47	2.67	0.26	0.76
10.	0.43	0.59	0.33	0.25	0.10	0.37	0.25	1.52	0.41	3.47	0.25	0.60
11.	0.45	0.57	0.37	0.23	0.09	0.31	0.31	0.98	0.34	2.46	0.26	0.68
12.	0.79	1.59	0.35	0.29	0.18	0.58	0.24	0.71	0.29	1.56	0.26	0.59
13.	8.21	1.49	0.33	0.34	0.30	0.41	0.22	0.60	0.27	6.91	0.26	1.16
14.	10.0	1.34	0.34	0.28	0.15	0.35	0.56	0.51	0.26	2.29	0.25	0.74
15.	3.28	0.92	0.33	0.25	0.62	0.28	0.34	2.75	0.28	1.40	0.25	0.85
16.	1.74	0.73	0.30	0.23	0.45	0.24	0.26	1.42	0.25	1.09	0.25	0.75
17.	1.21	0.64	0.30	0.22	0.31	0.25	0.23	0.84	0.24	0.94	0.25	0.73
18.	0.94	0.57	1.45	0.20	0.19	0.32	0.22	0.63	0.26	0.80	0.25	0.60
19.	0.85	0.58	1.41	0.18	0.15	0.99	0.22	0.65	1.44	0.70	0.25	0.53
20.	0.78	0.59	0.87	0.17	0.14	0.51	0.26	0.55	2.44	0.93	0.24	0.48
21.	0.68	0.51	0.63	0.16	0.14	0.37	1.06	0.46	0.99	0.82	0.23	0.51
22.	0.61	0.43	0.50	0.17	0.13	1.10	0.73	0.39	0.64	0.70	0.23	0.54
23.	0.57	0.35	0.43	0.16	0.27	2.64	0.54	0.36	0.50	0.64	0.23	3.62
24.	0.60	0.34	0.39	0.14	0.15	2.32	1.20	0.31	0.42	0.62	0.22	2.69
25.	0.56	0.33	0.36	0.14	0.12	1.00	1.15	0.30	0.37	0.55	0.23	1.53
26.	0.56	0.38	0.35	0.15	0.11	0.73	0.63	0.29	0.33	0.52	0.22	1.05
27.	0.56	0.40	0.72	0.14	2.08	0.61	0.46	0.45	0.30	0.52	0.24	0.86
28.	0.49	0.40	1.07	0.13	5.43	0.48	0.50	0.73	0.27	0.48	0.23	0.74
29.	0.47		0.61	0.14	1.76	0.39	0.64	0.38	0.27	0.43	0.23	0.69
30.	0.46		0.45	0.13	0.89	0.45	1.05	0.33	0.26	0.42	0.22	0.74
31.	0.45		0.38		0.62		1.64	0.30		0.39		0.73
	Extremwerte in m³/s											
am	05.	26.	08.	23.	10.	07.	19.	26.	18.	06.	30.	02.
NQ	0.21	0.24	0.17	0.11	0.07	0.23	0.20	0.26	0.21	.046	0.20	0.15
HQ	15.8	3.12	3.65	1.02	8.30	7.57	2.86	4.70	6.33	18.5	0.89	5.62
am	13.	12.	18.	04.	27.	23.	31.	15.	05.	13.	05.	23.
	Monatsmittel in m³/s(MQ),l/s.km²(Mq) bzw.Monatssummen in mm (h_A)											
MQ	1.20	0.69	0.49	0.25	0.51	0.61	0.54	0.85	0.53	1.21	0.27	0.82
Mq	16.7	9.62	6.77	3.52	7.02	8.43	7.47	11.8	7.33	16.8	3.67	11.3
h_A	45	23	18	9	19	22	20	32	19	45	10	29

Reihe: 2006-2010	Mittlere Monatsmittel in m³/s (MQ),l/s.km²(Mq) bzw. -summen in mm (h_A)											
MQ	0.62	0.78	2.13	1.41	1.11	1.75	1.14	1.21	1.14	0.56	0.83	0.88
Mq	8.63	10.9	29.4	19.5	15.4	24.3	15.8	16.7	15.7	7.76	11.5	12.1
h_A	23	26	79	51	41	63	42	45	41	21	30	31
Reihe: 1981-2011	Mittlere Monatsmittel mit Extremwerten in m³/s											
NQ	0.13	0.14	0.17	0.11	0.07	0.07	.036	.033	0.05	.046	0.08	0.12
NQ_T	0.13	0.19	0.21	0.13	0.09	0.09	.039	0.06	0.07	0.10	0.08	0.15
MNQ_T	0.38	0.41	0.54	0.55	0.38	0.32	0.27	0.28	0.30	0.28	0.36	0.38
NMQ	0.28	0.36	0.49	0.25	0.30	0.28	0.14	0.12	0.19	0.18	0.25	0.33
MQ	1.17	1.13	1.81	1.30	1.04	1.13	1.13	1.16	1.02	0.79	0.93	1.27
HMQ	3.30	2.91	4.21	3.01	3.15	3.84	3.33	4.93	3.13	2.03	2.18	3.54
MHQ	9.92	8.63	13.4	7.82	11.7	15.2	21.6	19.3	14.3	7.86	7.24	10.6
HQ	30.6	41.6	40.9	41.2	60.6	64.2	81.0	111	118	31.1	18.0	33.6

Jahreswerte in m³/s (Q),l/s.km²(Mq), mm (h_J)									
	Berichtsjahr			Reihe: 2006 - 2010			Reihe: 1981 - 2011		
NQ	.046	06.10.		0.12	21.10.2006		.033	03.08.1992	
NQ_T	0.09	11.05.					.039	15.07.2003	
$MJNQ_T$							0.17		
NJMQ							0.67		2011
MQ,Mq,h_A	0.67	9.23	291	1.14	15.8	497	1.16	16.0	505
HJMQ							1.64		2002
MJHQ							42.3		
HQ	18.5	13.10.		64.2	24.06.2009		118	05.09.1987	

NNQ seit 1979: .033 03.08.1992 **HHQ seit** 1979: 118 05.09.1987

Berichtsjahr(J)	Überschreitungsdauer der Abflüsse in Tagen					Reihe(R): 2006-2010					
m³/s	Tage(J)	Tage(R)	m³/s	Tage(J)	Tage(R)	m³/s	Tage(J)	Tage(R)	m³/s	Tage(J)	Tage(R)
10000			**500**			**20.0**		0.8	**1.00**	54	112.4
8000			**350**			**16.0**		0.8	**0.80**	70	145.4
6000			**250**			**12.0**		2.0	**0.60**	113	199.4
4000			**180**			**9.00**	1	3.2	**0.40**	185	266.6
3000			**140**			**7.00**	2	5.2	**0.30**	247	312.2
2000			**100**			**5.00**	4	9.0	**0.20**	331	357.0
1600			**80.0**			**3.50**	6	17.4	**0.10**	364	365.2
1200			**60.0**			**2.50**	12	30.0	**0.06**	365	
900			**40.0**			**1.80**	18	51.8	**0.03**		
700			**30.0**			**1.40**	36	74.4	**0.00**		

Abfluss durch Versickerungen beeinflusst
Im Jän,Feb durch Eis beeinflusst
Im Jän,Feb nach ergänzten Wasserständen ermittelt

Abflüsse

Nr. 336 Penningersteg Alm

Mst.Nr. 205518 Art: Schreibpegel Einzugsgebiet: 445.0 km²

Monat	I	II	III	IV	V	VI	VII	VIII	IX	X	XI	XII
Tag	Tägliche Abflüsse 2011 in m³/s											
1.	6.63	8.16	5.95	8.49	7.04	9.26	10.4	12.0	6.27	5.51	7.09	3.92
2.	6.40	7.83	5.77	10.3	7.06	9.16	10.3	10.3	6.08	5.39	6.96	3.83
3.	6.23	7.48	5.60	9.37	7.09	8.70	10.1	9.66	5.92	5.29	6.68	3.88
4.	6.03	7.39	5.43	9.77	7.23	8.91	10.2	13.4	5.68	5.15	6.47	3.77
5.	5.90	8.57	5.39	11.5	6.90	8.29	9.34	16.3	7.77	5.07	6.26	3.74
6.	5.80	10.4	5.28	9.71	6.62	7.74	10.1	17.2	7.80	4.83	6.03	3.89
7.	5.82	11.5	5.19	9.18	6.39	7.35	8.59	15.2	6.30	10.7	5.86	4.24
8.	6.58	10.3	5.05	9.86	6.26	7.40	7.84	18.1	6.00	23.9	5.59	7.85
9.	7.90	8.70	4.94	9.37	6.12	10.5	7.35	24.6	6.96	21.8	5.60	6.14
10.	8.19	7.97	4.99	8.82	5.98	8.93	6.96	21.5	7.37	39.4	5.48	5.53
11.	7.86	7.53	4.98	8.38	5.81	7.72	6.75	17.4	6.31	50.4	5.35	5.65
12.	8.12	18.0	5.04	8.63	5.98	9.11	6.45	14.4	5.91	28.6	5.20	5.32
13.	59.0	17.3	5.08	9.78	6.90	8.75	6.12	12.9	5.72	55.1	5.12	6.87
14.	125	15.0	5.35	9.26	6.39	7.83	6.61	12.0	5.62	32.1	5.11	6.16
15.	51.5	12.0	5.76	9.07	12.1	7.14	6.27	15.6	5.67	22.2	4.97	6.66
16.	31.2	10.3	5.89	8.84	11.7	6.59	5.82	14.4	5.60	18.7	4.83	6.67
17.	23.1	9.63	6.38	8.60	9.26	6.38	5.47	12.0	5.37	16.6	4.69	7.04
18.	18.9	9.06	13.2	8.34	8.06	6.59	5.38	10.8	5.35	15.1	4.61	6.73
19.	16.8	8.60	16.9	7.96	7.30	10.2	5.32	10.2	8.08	13.9	4.62	6.06
20.	15.9	8.15	12.2	7.72	6.92	8.90	5.43	9.86	17.8	13.7	4.51	5.65
21.	14.3	7.65	9.70	7.50	7.01	7.83	35.1	9.22	11.9	12.9	4.44	5.62
22.	12.9	7.31	8.53	7.39	6.63	7.99	21.8	8.68	8.88	11.9	4.44	5.53
23.	11.9	7.02	7.99	7.30	8.05	12.0	16.6	8.26	7.61	11.3	4.33	12.6
24.	11.4	6.51	7.72	7.15	7.22	20.2	17.7	7.90	6.94	10.5	4.28	18.0
25.	10.7	6.44	7.70	7.11	6.69	12.4	21.2	7.54	6.59	9.87	4.12	14.2
26.	10.3	6.15	7.75	7.15	6.45	11.3	14.5	7.18	6.38	9.29	4.16	10.5
27.	9.73	6.08	9.64	7.10	9.58	11.8	11.8	7.19	6.20	8.98	4.18	8.91
28.	9.76	5.98	12.1	7.00	34.9	9.69	10.7	8.83	6.06	8.45	4.06	8.20
29.	9.15		9.89	7.01	19.7	8.74	10.9	7.30	5.88	8.00	3.94	7.81
30.	8.86		8.71	6.91	12.8	9.05	12.8	6.88	5.71	7.68	3.90	7.74
31.	8.55		7.98		10.2		14.9	6.55		7.46		7.51
	Extremwerte in m³/s											
am	06.	21.	09.	30.	12.	07.	20.	31.	27.	06.	17.	04.
NQ	5.42	5.02	3.68	6.33	4.84	5.44	4.88	6.16	4.62	3.68	3.34	3.40
HQ	160	31.7	23.1	12.7	48.7	31.0	58.6	28.8	20.0	96.5	8.79	21.9
am	14.	12.	18.	05.	28.	23.	21.	09.	20.	10.	03.	23.
	Monatsmittel in m³/s(MQ),l/s.km²(Mq) bzw.Monatssummen in mm (h_A)											
MQ	17.4	9.18	7.49	8.48	8.91	9.22	10.9	12.0	6.99	16.1	5.10	6.97
Mq	39.2	20.6	16.8	19.1	20.0	20.7	24.6	27.1	15.7	36.2	11.5	15.7
h_A	105	50	45	49	54	54	66	73	41	97	30	41

Reihe: 2006-2010	Mittlere Monatsmittel in m³/s (MQ),l/s.km²(Mq) bzw. -summen in mm (h_A)											
MQ	8.38	8.37	18.2	20.8	20.4	26.6	16.8	16.4	17.4	9.03	11.3	10.3
Mq	18.8	18.8	40.8	46.7	45.9	59.9	37.7	36.9	39.2	20.3	25.5	23.1
h_A	50	45	109	121	123	155	101	99	102	54	66	60
Reihe: 1966-2011	Mittlere Monatsmittel mit Extremwerten in m³/s											
NQ	2.52	2.71	3.08	5.40	4.84	4.64	3.51	3.36	3.40	2.62	2.58	2.81
NQ_T	2.76	2.81	3.19	5.40	5.81	4.81	4.04	3.44	3.60	3.21	2.84	2.97
MNQ_T	5.42	5.94	7.48	11.5	13.6	12.0	8.77	7.32	6.50	5.80	5.88	5.82
NMQ	3.49	3.89	5.32	6.98	8.91	7.61	6.47	5.07	4.76	3.76	4.08	3.68
MQ	11.1	11.3	16.4	19.2	20.2	20.8	18.6	15.9	13.3	10.5	10.8	12.4
HMQ	24.9	26.3	29.6	35.5	35.2	44.7	49.7	51.9	42.1	29.7	28.3	35.5
MHQ	47.7	39.0	65.2	50.2	60.6	91.7	90.3	90.1	59.2	41.9	41.6	53.3
HQ	160	118	201	153	152	357	276	440	250	226	174	268

Jahreswerte in m³/s (Q),l/s.km²(Mq), mm (h_A)												
	Berichtsjahr			Reihe: 2006 - 2010			Reihe: 1966 - 2011					
NQ	3.34	17.11.		2.62	27.10.2006		2.52	19.01.1985				
NQ_T	3.74	05.12.					2.76	19.01.1985				
$MJNQ_T$							3.93					
NJMQ							9.56		1969			
MQ,Mq,h_A	9.94	22.3	704	15.5	34.9	1101	15.1	33.9	1068			
HJMQ							22.7		1970			
MJHQ							175					
HQ	160	14.01.		357	24.06.2009		440	12.08.2002				
NNQ seit 1966:	2.52	19.01.1985		HHQ seit 1966:	440	12.08.2002						

Berichtsjahr(J) Überschreitungsdauer der Abflüsse in Tagen Reihe(R): 2006-2010											
m³/s	Tage(J)	Tage(R)	m³/s	Tage(J)	Tage(R)	m³/s	Tage(J)	Tage(R)	m³/s	Tage(J)	Tage(R)
10000			500			20.0	20	73.4	1.00		
8000			350			16.0	36	110.0	0.80		
6000			250			12.0	66	169.0	0.60		
4000			180		0.4	9.00	129	231.0	0.40		
3000			140		1.0	7.00	227	287.6	0.30		
2000			100	1	2.2	5.00	338	344.4	0.20		
1600			80.0	1	3.8	3.50	365	365.2	0.10		
1200			60.0	1	6.8	2.50			0.06		
900			40.0	5	16.6	1.80			0.03		
700			30.0	10	28.0	1.40			0.00		

Im Aug nach ergänzten Wasserständen ermittelt

Nr. 340 Wels-Lichtenegg (Summenstation) Traun m.Welser Mühlbach

Mst.Nr. 206409 Art: Lattenpegel Einzugsgebiet: 3387.1 km²

Monat	I	II	III	IV	V	VI	VII	VIII	IX	X	XI	XII
Tag	Tägliche Abflüsse 2011 in m³/s											
1.	54.1	71.1	51.9	105	72.3	106	128	96.2	52.0	43.3	54.8	36.9
2.	53.5	71.5	50.7	131	70.8	98.4	105	79.2	50.4	43.8	52.0	36.6
3.	54.7	68.8	52.1	134	81.5	85.4	107	71.4	47.3	43.4	50.6	38.1
4.	74.3	68.8	48.5	136	82.6	87.0	94.1	124	44.2	42.0	50.4	37.9
5.	66.3	66.6	51.0	154	65.6	85.8	80.8	184	66.0	42.4	50.0	37.8
6.	58.5	70.0	49.8	122	59.5	72.4	99.4	159	79.0	42.9	47.4	38.3
7.	54.4	78.2	46.6	109	63.3	63.9	85.0	188	63.9	87.9	46.6	41.9
8.	52.6	82.5	46.1	152	67.4	58.2	74.8	183	53.0	165	44.1	66.4
9.	61.8	80.9	49.4	159	67.2	73.4	67.2	238	75.1	170	44.1	47.4
10.	61.3	77.6	48.2	135	67.8	82.0	67.4	213	100	222	45.4	43.6
11.	60.4	78.7	48.5	112	67.7	68.2	69.7	187	95.6	425	42.7	44.9
12.	66.8	142	47.7	101	71.1	80.1	59.5	132	60.1	344	42.9	43.2
13.	289	155	50.1	129	85.4	84.9	56.0	123	57.9	393	43.5	56.9
14.	695	143	53.8	110	80.8	72.2	71.1	118	57.4	268	42.1	49.7
15.	511	124	62.1	89.3	114	73.8	65.5	139	53.4	208	40.8	48.3
16.	381	101	64.7	79.2	128	67.8	55.0	138	50.6	159	41.2	50.6
17.	259	95.1	69.2	71.5	93.0	88.3	53.7	126	47.0	131	41.5	57.0
18.	229	88.0	114	72.2	85.2	102	53.9	117	46.5	122	41.4	49.7
19.	181	82.4	139	75.6	87.9	128	49.2	104	68.5	106	39.5	46.1
20.	171	75.0	114	76.9	77.2	126	52.8	85.4	125	102	37.9	45.8
21.	160	67.7	93.8	82.4	77.3	101	226	78.9	116	86.0	40.3	45.9
22.	153	65.7	82.5	90.2	70.8	90.9	240	74.7	109	74.7	39.4	51.4
23.	140	65.6	74.0	92.3	84.7	114	204	68.2	99.9	71.5	38.7	74.1
24.	113	60.1	69.2	90.3	83.9	165	178	64.1	81.0	70.0	38.0	111
25.	102	57.7	63.8	91.3	73.1	152	230	59.8	60.9	69.8	38.2	91.7
26.	101	54.7	66.5	87.1	72.4	144	159	57.5	56.4	65.7	38.7	69.1
27.	99.2	54.3	81.8	83.5	91.5	145	120	55.1	55.4	66.7	38.1	64.6
28.	88.5	55.2	111	71.0	229	122	114	77.9	52.8	66.9	37.6	61.8
29.	70.8		103	72.8	179	105	105	58.9	46.0	59.9	38.2	57.7
30.	65.7		88.4	70.1	118	108	98.9	54.8	43.6	56.1	38.0	62.7
31.	68.6		82.1		115		110	53.3		53.8		61.5
	Extremwerte in m³/s											
am	07.	27.	04.	18.	06.	16.	19.	25.	30.	04.	22.	02.
NQ	42.0	43.4	36.5	63.1	55.8	51.1	42.1	41.9	41.0	40.0	33.9	35.2
HQ	758	226	177	167	244	182	284	250	133	514	56.7	126
am	14.	12.	18.	09.	28.	24.	22.	09.	20.	13.	01.	23.
	Monatsmittel in m³/s(MQ),l/s.km²(Mq) bzw.Monatssummen in mm (h_A)											
MQ	148	82.3	70.1	103	89.7	98.3	106	113	67.2	126	42.8	53.8
Mq	43.8	24.3	20.7	30.4	26.5	29.0	31.2	33.4	19.8	37.2	12.6	15.9
h_A	117	59	55	79	71	75	84	90	51	100	33	41

Reihe: 2006-2010	Mittlere Monatsmittel in m³/s (MQ),l/s.km²(Mq) bzw. -summen in mm (h_A)											
MQ	72.2	71.0	141	186	199	208	157	138	143	73.0	98.7	83.8
Mq	21.3	21.0	41.7	55.0	58.8	61.5	46.3	40.9	42.3	21.5	29.1	24.7
h_A	57	51	112	143	157	159	124	109	110	58	75	64
Reihe: 1981-2011	Mittlere Monatsmittel mit Extremwerten in m³/s											
NQ	27.5	26.1	26.2	43.7	55.8	44.3	30.4	31.2	24.7	32.3	27.5	28.7
NQ_T	32.2	31.2	27.6	51.4	59.5	54.1	42.9	39.2	41.0	36.3	33.4	36.6
MNQ_T	51.9	55.9	69.3	104	125	105	74.6	64.7	62.6	53.3	55.6	53.4
NMQ	37.0	36.0	66.3	63.8	89.7	84.1	68.9	65.2	55.2	51.6	42.8	46.5
MQ	95.4	93.7	143	168	192	178	153	137	126	91.6	92.5	97.5
HMQ	189	176	228	294	263	316	331	313	311	210	220	244
MHQ	283	245	381	309	361	432	436	444	365	246	242	295
HQ	758	677	910	700	647	1196	979	1576	1072	969	791	901

Jahreswerte in m³/s (Q),l/s.km²(Mq), mm (h_A)												
	Berichtsjahr			Reihe: 2006 - 2010			Reihe: 1981 - 2011					
NQ	33.9	22.11.		32.3	23.10.2006		24.7	13.09.1991				
NQ_T	36.6	02.12.					27.6	15.03.1996				
$MJNQ_T$							41.4					
NJMQ							90.1		2003			
MQ,Mq,h_A	91.9	27.1	856	133	39.2	1235	131	38.6	1218			
HJMQ							162		1987			
MJHQ							772					
HQ	758	14.01.		1196	24.06.2009		1576	12.08.2002				
NNQ seit 1980:	24.7	13.09.1991		HHQ seit 1980:	1576	12.08.2002						

Berichtsjahr(J) Überschreitungsdauer der Abflüsse in Tagen Reihe(R): 2006-2010											
m³/s	Tage(J)	Tage(R)	m³/s	Tage(J)	Tage(R)	m³/s	Tage(J)	Tage(R)	m³/s	Tage(J)	Tage(R)
10000			500	2	5.2	20.0			1.00		
8000			350	5	11.8	16.0			0.80		
6000			250	9	32.6	12.0			0.60		
4000			180	24	75.4	9.00			0.40		
3000			140	45	117.0	7.00			0.30		
2000			100	104	186.6	5.00			0.20		
1600			80.0	156	232.6	3.50			0.10		
1200			60.0	249	295.4	2.50			0.06		
900		0.2	40.0	348	364.8	1.80			0.03		
700		1.4	30.0	365	365.2	1.40			0.00		

siehe Tabelle Überleitungen u. Speicherungen d. Berichtsjahrs
durch Kraftwerksbetrieb beeinflusst
durch Seeschleuse beeinflusst
Summe aus Wels-Lichtenegg/Traun, Tagesmittel und
Au bei der Traun/Welser Mühlbach, Tagesmittel

Abflüsse

Nr. 341 Oberschauersberg Aiterbach

Mst.Nr. 205534 Art: Schreibpegel Einzugsgebiet: 68.3 km²

Monat	I	II	III	IV	V	VI	VII	VIII	IX	X	XI	XII
Tag	Tägliche Abflüsse 2011 in m³/s											
1.	0.59	0.58	0.57	0.58	0.44	0.87	0.35	0.40	0.33	0.33	0.40	0.39
2.	0.59	0.57	0.55	0.56	0.45	0.48	0.33	0.37	0.31	0.32	0.39	0.39
3.	0.58	0.57	0.55	0.55	0.46	0.46	0.33	0.37	0.31	0.32	0.39	0.39
4.	0.56	0.59	0.55	0.55	0.42	0.45	0.43	0.41	0.31	0.31	0.39	0.39
5.	0.56	0.89	0.55	0.58	0.40	0.45	0.39	0.59	0.58	0.30	0.39	0.41
6.	0.53	1.12	0.55	0.55	0.40	0.42	0.38	0.51	0.57	0.30	0.39	0.41
7.	0.56	0.86	0.53	0.58	0.41	0.40	0.38	0.89	0.37	0.53	0.39	0.51
8.	0.55	0.74	0.52	0.53	0.40	0.40	0.38	0.67	0.37	0.99	0.38	0.72
9.	0.54	0.70	0.54	0.49	0.40	0.40	0.38	0.67	0.38	0.93	0.38	0.54
10.	0.54	0.66	0.56	0.47	0.40	0.37	0.43	0.48	0.39	0.84	0.38	0.49
11.	0.55	0.70	0.56	0.47	0.40	0.36	0.44	0.39	0.36	1.12	0.38	0.48
12.	0.59	1.12	0.55	0.47	0.43	0.48	0.39	0.38	0.35	0.58	0.38	0.45
13.	2.71	1.15	0.54	0.49	0.48	0.40	0.41	0.40	0.34	2.73	0.37	0.49
14.	4.69	1.02	0.54	0.46	0.41	0.38	0.49	0.41	0.34	1.18	0.38	0.49
15.	2.07	0.85	0.53	0.45	0.55	0.38	0.37	0.79	0.35	0.65	0.39	0.49
16.	1.22	0.76	0.54	0.45	0.45	0.38	0.35	0.67	0.34	0.54	0.38	0.50
17.	0.98	0.72	0.56	0.43	0.41	0.38	0.37	0.50	0.34	0.49	0.38	0.51
18.	0.87	0.69	1.06	0.46	0.41	0.39	0.35	0.46	0.34	0.46	0.38	0.48
19.	0.86	0.69	1.09	0.46	0.41	0.43	0.33	0.48	0.62	0.44	0.39	0.46
20.	0.83	0.69	0.74	0.46	0.41	0.37	0.34	0.48	1.07	0.45	0.39	0.45
21.	0.78	0.65	0.63	0.47	0.40	0.37	0.64	0.46	0.57	0.43	0.38	0.48
22.	0.74	0.61	0.58	0.48	0.38	0.44	0.53	0.46	0.45	0.41	0.38	0.51
23.	0.69	0.60	0.56	0.46	0.38	0.70	0.55	0.45	0.40	0.42	0.37	0.80
24.	0.69	0.56	0.55	0.46	0.37	0.72	0.50	0.45	0.38	0.41	0.37	0.92
25.	0.69	0.59	0.55	0.47	0.37	0.42	0.60	0.46	0.37	0.41	0.38	0.65
26.	0.68	0.57	0.55	0.47	0.35	0.39	0.41	0.45	0.36	0.42	0.38	0.59
27.	0.66	0.58	0.60	0.45	0.52	0.40	0.36	0.43	0.34	0.42	0.39	0.56
28.	0.64	0.58	0.66	0.44	1.19	0.39	0.39	0.43	0.35	0.42	0.39	0.55
29.	0.58		0.59	0.44	0.63	0.38	0.42	0.38	0.33	0.42	0.39	0.55
30.	0.60		0.56	0.43	0.46	0.38	0.37	0.37	0.33	0.41	0.39	0.57
31.	0.60		0.57		0.51		0.48	0.35		0.41		0.61
	Extremwerte in m³/s											
am	06.	24.	08.	12.	11.	21.	27.	13.	12.	06.	22.	01.
NQ	0.33	0.48	0.37	0.25	0.24	0.33	0.30	0.22	0.29	0.26	0.20	0.31
HQ	6.23	1.73	1.90	0.75	1.53	1.58	0.89	1.90	1.30	4.20	0.55	1.27
am	14.	05.	18.	07.	31.	01.	21.	07.	20.	13.	12.	23.
	Monatsmittel in m³/s(MQ),l/s.km²(Mq) bzw.Monatssummen in mm (h_A)											
MQ	0.91	0.73	0.60	0.49	0.46	0.44	0.42	0.48	0.41	0.59	0.38	0.52
Mq	13.4	10.7	8.77	7.13	6.66	6.47	6.08	7.09	5.98	8.68	5.63	7.66
h_A	36	26	24	18	18	17	16	19	15	23	15	20
Reihe: 2006-2010	Mittlere Monatsmittel in m³/s (MQ),l/s.km²(Mq) bzw. -summen in mm (h_A)											
MQ	0.61	0.66	1.14	0.76	0.67	0.93	0.73	0.70	0.74	0.57	0.65	0.62
Mq	8.97	9.73	16.7	11.1	9.78	13.7	10.6	10.3	10.8	8.35	9.54	9.15
h_A	24	24	45	29	26	35	29	28	28	22	25	24
Reihe: 1971-2011	Mittlere Monatsmittel mit Extremwerten in m³/s											
NQ	0.07	0.07	0.09	.032	.025	0.09	.028	0.05	.040	0.06	.030	.046
NQ_T	0.15	0.23	0.32	0.29	0.24	0.23	0.23	0.15	0.22	0.26	0.26	0.10
MNQ_T	0.49	0.50	0.54	0.55	0.47	0.45	0.43	0.41	0.44	0.48	0.51	0.51
NMQ	0.23	0.38	0.39	0.45	0.40	0.31	0.29	0.27	0.31	0.35	0.38	0.41
MQ	0.72	0.75	0.88	0.75	0.65	0.68	0.66	0.67	0.64	0.65	0.70	0.77
HMQ	1.60	1.69	1.77	1.37	1.63	1.68	1.75	2.12	1.30	1.47	1.55	1.52
MHQ	2.46	2.66	2.89	1.92	2.18	2.94	2.48	3.10	2.28	2.03	2.11	2.62
HQ	8.75	9.19	8.18	7.82	11.0	17.7	12.0	22.5	9.48	9.76	7.44	7.17

Jahreswerte in m³/s (Q),l/s.km²(Mq), mm (h_A)

	Berichtsjahr			Reihe: 2006 - 2010			Reihe: 1971 - 2011		
NQ	0.20	22.11.		0.09	10.08.2007		.025	30.05.1985	
NQ_T	0.30	06.10.					0.10	31.12.1972	
$MJNQ_T$							0.33		
NJMQ							0.45		1972
MQ,Mq,h_A	0.54	7.84	247	0.74	10.8	341	0.71	10.4	328
HJMQ							1.00		1996
MJHQ							7.19		
HQ	6.23	14.01.		17.7	24.06.2009		22.5	12.08.2002	

NNQ seit 1971: .025 30.05.1985 **HHQ seit** 1971: 22.5 12.08.2002

Berichtsjahr(J) Überschreitungsdauer der Abflüsse in Tagen Reihe(R): 2006-2010

m³/s	Tage(J)	Tage(R)	m³/s	Tage(J)	Tage(R)	m³/s	Tage(J)	Tage(R)	m³/s	Tage(J)	Tage(R)
10000			**500**			**20.0**			**1.00**	15	41.8
8000			**350**			**16.0**			**0.80**	29	81.0
6000			**250**			**12.0**		0.2	**0.60**	69	186.4
4000			**180**			**9.00**		0.2	**0.40**	260	340.0
3000			**140**			**7.00**		0.6	**0.30**	365	361.6
2000			**100**			**5.00**		1.6	**0.20**		365.2
1600			**80.0**			**3.50**	1	2.2	**0.10**		
1200			**60.0**			**2.50**	3	6.0	**0.06**		
900			**40.0**			**1.80**	4	11.0	**0.03**		
700			**30.0**			**1.40**	4	20.0	**0.00**		

durch Kraftwerksbetrieb beeinflusst
Im Mrz,Apr,Aug,Sep,Okt,Nov,Dez nach erg.Wasserständen erm.

Nr. 342 Baumgarting Grünbach

Mst.Nr. 206797 Art: Schreibpegel Einzugsgebiet: 47.2 km²

Monat	I	II	III	IV	V	VI	VII	VIII	IX	X	XI	XII
Tag	Tägliche Abflüsse 2011 in m³/s											
1.	0.28	0.28	0.28	0.30	0.24	0.46	0.22	0.20	0.21	0.22	0.27	0.24
2.	0.28	0.28	0.27	0.30	0.24	0.28	0.22	0.20	0.21	0.21	0.26	0.24
3.	0.27	0.28	0.28	0.29	0.25	0.30	0.23	0.20	0.20	0.22	0.26	0.25
4.	0.27	0.30	0.28	0.31	0.25	0.30	0.25	0.22	0.20	0.21	0.26	0.25
5.	0.26	0.39	0.28	0.29	0.24	0.24	0.22	0.21	0.88	0.22	0.26	0.25
6.	0.26	0.40	0.28	0.29	0.24	0.24	0.22	0.23	0.42	0.22	0.26	0.25
7.	0.27	0.35	0.27	0.29	0.23	0.23	0.22	0.24	0.27	0.31	0.26	0.47
8.	0.28	0.32	0.27	0.28	0.23	0.24	0.21	0.24	0.24	0.48	0.25	0.63
9.	0.27	0.32	0.27	0.27	0.23	0.23	0.21	0.23	0.27	0.51	0.25	0.37
10.	0.27	0.31	0.28	0.27	0.23	0.22	0.29	0.24	0.24	0.39	0.25	0.35
11.	0.28	0.35	0.28	0.27	0.23	0.23	0.51	0.22	0.22	0.44	0.25	0.33
12.	0.31	0.86	0.28	0.27	0.26	0.25	0.22	0.21	0.22	0.31	0.25	0.31
13.	2.70	0.65	0.28	0.27	0.25	0.23	0.22	0.22	0.22	1.44	0.25	0.33
14.	2.54	0.47	0.28	0.27	0.23	0.23	0.28	0.22	0.21	0.48	0.25	0.31
15.	0.85	0.39	0.28	0.27	0.31	0.22	0.22	0.56	0.21	0.35	0.24	0.33
16.	0.38	0.35	0.28	0.27	0.24	0.22	0.21	0.32	0.21	0.32	0.24	0.33
17.	0.34	0.34	0.31	0.27	0.24	0.22	0.27	0.24	0.21	0.30	0.25	0.37
18.	0.36	0.33	0.60	0.26	0.23	0.25	0.25	0.23	0.22	0.29	0.24	0.33
19.	0.36	0.33	0.47	0.25	0.23	0.27	0.21	0.27	0.34	0.28	0.24	0.30
20.	0.34	0.31	0.35	0.24	0.23	0.23	0.26	0.23	0.44	0.30	0.25	0.28
21.	0.33	0.30	0.33	0.26	0.23	0.23	0.33	0.22	0.29	0.28	0.24	0.33
22.	0.32	0.29	0.31	0.26	0.23	0.44	0.33	0.22	0.26	0.27	0.24	0.34
23.	0.31	0.29	0.30	0.26	0.24	0.52	0.28	0.21	0.24	0.28	0.23	0.39
24.	0.31	0.28	0.30	0.26	0.23	0.38	0.31	0.21	0.24	0.27	0.23	0.36
25.	0.31	0.29	0.30	0.25	0.23	0.29	0.30	0.20	0.23	0.27	0.24	0.32
26.	0.31	0.28	0.30	0.25	0.23	0.25	0.25	0.20	0.23	0.28	0.24	0.31
27.	0.31	0.29	0.34	0.24	0.54	0.24	0.22	0.28	0.23	0.29	0.24	0.29
28.	0.30	0.29	0.33	0.24	0.69	0.23	0.22	0.26	0.22	0.27	0.24	0.29
29.	0.29		0.30	0.24	0.34	0.22	0.22	0.22	0.22	0.27	0.24	0.29
30.	0.28		0.30	0.24	0.28	0.23	0.21	0.21	0.21	0.27	0.24	0.31
31.	0.28		0.30		0.27		0.21	0.20		0.27		0.33
	Extremwerte in m³/s											
am	06.	26.	06.	20.	26.	15.	10.	30.	03.	02.	30.	06.
NQ	0.18	0.26	0.26	0.23	0.22	0.21	0.20	0.18	0.20	0.21	0.22	0.23
HQ	5.28	1.41	1.02	0.36	1.30	1.89	2.01	0.77	2.93	4.22	0.30	0.91
am	13.	12.	18.	04.	27.	22.	10.	15.	05.	13.	08.	07.
	Monatsmittel in m³/s(MQ),l/s.km²(Mq) bzw.Monatssummen in mm (h_A)											
MQ	0.47	0.35	0.31	0.27	0.27	0.27	0.25	0.24	0.27	0.34	0.25	0.33
Mq	9.91	7.51	6.54	5.69	5.68	5.73	5.34	5.04	5.64	7.19	5.23	6.89
h_A	27	18	18	15	15	15	14	13	15	19	14	18
Reihe: 2006-2010	Mittlere Monatsmittel in m³/s (MQ),l/s.km²(Mq) bzw. -summen in mm (h_A)											
MQ	0.42	0.57	0.78	0.46	0.38	0.62	0.47	0.37	0.37	0.29	0.37	0.31
Mq	9.00	12.2	16.4	9.66	7.98	13.2	9.91	7.86	7.92	6.08	7.74	6.49
h_A	24	29	44	25	21	34	27	21	21	16	20	17
Reihe: 1989-2011	Mittlere Monatsmittel mit Extremwerten in m³/s											
NQ	0.16	0.20	0.22	0.21	0.17	0.16	0.16	0.18	0.15	0.18	0.18	0.17
NQ_T	0.19	0.24	0.25	0.22	0.18	0.18	0.17	0.18	0.18	0.19	0.22	0.19
MNQ_T	0.31	0.31	0.34	0.33	0.29	0.27	0.26	0.24	0.25	0.26	0.29	0.29
NMQ	0.27	0.27	0.31	0.27	0.22	0.25	0.24	0.23	0.22	0.24	0.24	0.22
MQ	0.48	0.51	0.59	0.47	0.41	0.45	0.41	0.36	0.37	0.37	0.40	0.47
HMQ	1.08	1.00	1.49	1.09	1.12	1.45	1.12	0.96	0.62	0.88	0.96	1.11
MHQ	3.14	2.97	3.06	2.11	2.40	4.33	3.91	3.16	2.78	2.71	1.98	3.39
HQ	13.8	15.9	10.8	11.0	10.6	15.1	14.6	14.9	8.47	11.3	6.71	11.3

Jahreswerte in m³/s (Q),l/s.km²(Mq), mm (h_A)

	Berichtsjahr			Reihe: 2006 - 2010			Reihe: 1989 - 2011		
NQ	0.18	06.01.		0.18	29.12.2010		0.15	23.09.2003	
NQ_T	0.19	03.08.					0.17	01.07.1993	
$MJNQ_T$							0.22		
NJMQ							0.30		2011
MQ,Mq,h_A	0.30	6.34	200	0.46	9.68	305	0.44	9.37	296
HJMQ							0.62		2002
MJHQ							9.62		
HQ	5.28	13.01.		13.8	19.01.2007		15.9	15.02.1990	

NNQ seit 1988: 0.15 23.09.2003 **HHQ seit** 1988: 15.9 15.02.1990

Berichtsjahr(J) Überschreitungsdauer der Abflüsse in Tagen Reihe(R): 2006-2010

m³/s	Tage(J)	Tage(R)	m³/s	Tage(J)	Tage(R)	m³/s	Tage(J)	Tage(R)	m³/s	Tage(J)	Tage(R)
10000			**500**			**20.0**			**1.00**	3	18.6
8000			**350**			**16.0**			**0.80**	6	27.0
6000			**250**			**12.0**			**0.60**	10	44.2
4000			**180**			**9.00**		0.2	**0.40**	26	108.6
3000			**140**			**7.00**		0.4	**0.30**	107	218.8
2000			**100**			**5.00**		1.4	**0.20**	365	355.6
1600			**80.0**			**3.50**		2.2	**0.10**		355.8
1200			**60.0**			**2.50**	2	4.6	**0.06**		
900			**40.0**			**1.80**	2	7.4	**0.03**		
700			**30.0**			**1.40**	3	11.8	**0.00**		

bei Hochwasser durch Rückstau beeinflusst

Abflüsse

Nr. 345 Kirchdorf an der Krems
Krems

Mst.Nr. 205633 Art: Schreibpegel Einzugsgebiet: 40.5 km²

Monat	I	II	III	IV	V	VI	VII	VIII	IX	X	XI	XII
Tag	Tägliche Abflüsse 2011 in m³/s											
1.	0.56	0.69	0.66	0.79	0.45	0.41	0.46	0.50	0.40	0.40	0.43	0.37
2.	0.55	0.68	0.64	0.82	0.45	0.48	0.43	0.47	0.40	0.39	0.43	0.37
3.	0.54	0.66	0.65	0.72	0.51	0.48	0.44	0.46	0.41	0.39	0.42	0.37
4.	0.51	0.70	0.64	0.81	0.45	0.52	0.50	1.61	0.41	0.39	0.42	0.37
5.	0.50	0.94	0.64	0.76	0.43	0.41	0.49	0.86	1.12	0.38	0.42	0.43
6.	0.50	1.06	0.63	0.66	0.43	0.38	0.47	0.80	0.57	0.39	0.42	0.38
7.	0.58	1.00	0.61	0.65	0.42	0.37	0.42	0.62	0.44	1.88	0.40	0.78
8.	0.85	0.93	0.60	0.63	0.42	0.41	0.43	1.39	0.46	3.07	0.39	1.00
9.	0.86	0.86	0.61	0.59	0.44	0.51	0.42	1.23	0.76	1.79	0.40	0.56
10.	0.78	0.80	0.64	0.56	0.42	0.39	0.41	1.16	0.53	3.65	0.39	0.56
11.	0.70	0.85	0.64	0.53	0.40	0.40	0.37	0.75	0.45	1.93	0.39	0.56
12.	0.96	2.30	0.65	0.64	0.70	0.93	0.35	0.60	0.42	1.45	0.39	0.60
13.	8.48	1.56	0.71	0.64	0.47	0.49	0.34	0.54	0.41	5.72	0.38	0.74
14.	7.44	1.31	0.78	0.58	0.41	0.42	0.37	0.50	0.41	1.53	0.39	0.62
15.	2.40	1.06	0.76	0.64	1.05	0.39	0.34	1.05	0.40	0.99	0.39	0.84
16.	1.56	0.93	0.82	0.61	0.57	0.38	0.33	0.68	0.39	0.80	0.39	0.73
17.	1.26	0.90	0.81	0.54	0.48	0.37	0.33	0.54	0.39	0.68	0.38	0.83
18.	1.08	0.85	2.42	0.51	0.44	0.49	0.33	0.49	0.47	0.62	0.38	0.62
19.	1.12	0.83	1.45	0.52	0.43	0.69	0.33	0.52	1.66	0.58	0.38	0.54
20.	1.05	0.79	0.92	0.49	0.41	0.50	0.61	0.47	1.66	0.66	0.38	0.50
21.	0.96	0.75	0.73	0.47	0.41	0.44	1.63	0.45	0.76	0.57	0.37	0.60
22.	0.90	0.72	0.65	0.47	0.46	0.47	1.07	0.44	0.56	0.54	0.37	0.70
23.	0.85	0.70	0.65	0.46	0.41	1.42	0.70	0.43	0.49	0.52	0.37	1.87
24.	0.83	0.68	0.67	0.44	0.39	0.98	1.39	0.42	0.47	0.50	0.36	1.63
25.	0.82	0.67	0.71	0.46	0.38	0.59	0.98	0.42	0.43	0.49	0.37	1.11
26.	0.81	0.67	0.70	0.47	0.42	0.68	0.63	0.42	0.41	0.49	0.37	0.86
27.	0.79	0.68	1.05	0.47	1.28	0.55	0.53	0.76	0.40	0.48	0.37	0.78
28.	0.77	0.68	0.99	0.44	2.52	0.47	0.50	0.51	0.40	0.46	0.37	0.72
29.	0.74		0.74	0.41	0.84	0.43	0.48	0.42	0.40	0.46	0.37	0.73
30.	0.72		0.67	0.47	0.54	0.45	0.52	0.40	0.39	0.45	0.37	0.76
31.	0.70		0.64		0.45		0.64	0.40		0.44		0.79
	Extremwerte in m³/s											
am	06.	26.	08.	29.	27.	07.	16.	30.	03.	03.	23.	02.
NQ	0.48	0.64	0.57	0.40	0.37	0.35	0.32	0.39	0.38	0.38	0.36	0.36
HQ	15.4	4.44	5.33	1.27	4.24	3.75	3.27	4.96	3.61	14.1	0.49	2.45
am	13.	12.	18.	12.	28.	23.	21.	04.	05.	13.	02.	23.
	Monatsmittel in m³/s(MQ),l/s.km²(Mq) bzw.Monatssummen in mm (h_A)											
MQ	1.33	0.90	0.79	0.57	0.58	0.53	0.56	0.66	0.56	1.07	0.39	0.72
Mq	32.8	22.3	19.5	14.2	14.2	13.1	13.7	16.2	13.9	26.3	9.59	17.8
h_A	88	54	52	37	38	34	37	43	36	71	25	46

Reihe: 2006-2010	Mittlere Monatsmittel in m³/s (MQ),l/s.km²(Mq) bzw. -summen in mm (h_A)											
MQ	0.86	0.95	1.55	1.36	1.14	1.52	1.14	1.20	1.17	0.77	0.99	0.99
Mq	21.3	23.5	38.3	33.6	28.1	37.5	28.2	29.7	28.8	19.1	24.4	24.4
h_A	57	57	103	87	75	97	75	80	75	51	63	63
Reihe: 1971-2011	Mittlere Monatsmittel mit Extremwerten in m³/s											
NQ	0.30	0.36	0.30	0.39	0.13	0.27	0.23	0.25	0.15	0.18	0.12	0.29
NQ_T	0.33	0.43	0.40	0.42	0.23	0.36	0.33	0.28	0.28	0.31	0.35	0.33
MNQ_T	0.63	0.64	0.76	0.87	0.69	0.61	0.57	0.56	0.57	0.53	0.58	0.60
NMQ	0.41	0.52	0.51	0.57	0.58	0.48	0.52	0.49	0.42	0.53	0.39	0.47
MQ	1.13	1.11	1.40	1.35	1.14	1.11	1.08	1.04	0.97	0.84	0.97	1.18
HMQ	2.81	2.31	2.60	2.25	2.31	2.63	2.52	2.73	2.96	2.34	1.98	2.97
MHQ	7.29	5.86	7.47	5.67	7.19	11.1	11.3	13.2	9.84	6.00	6.13	7.66
HQ	30.9	35.6	25.3	25.5	24.6	76.7	43.4	91.1	102	60.1	23.9	31.8

Jahreswerte in m³/s (Q),l/s.km²(Mq), mm (h_A)									
	Berichtsjahr			Reihe: 2006 - 2010			Reihe: 1971 - 2011		
NQ	0.32	16.07.		0.35	28.07.2007		0.12	22.11.2004	
NQ_T	0.33	17.07.					0.23	19.05.2002	
$MJNQ_T$							0.43		
NJMQ							0.72		2011
MQ,Mq,h_A	0.72	17.8	561	1.15	28.3	893	1.11	27.4	864
HJMQ							1.58		1981
MJHQ							29.6		
HQ	15.4	13.01.		76.7	24.06.2009		102	14.09.1996	

NNQ seit 1971: 0.12 22.11.2004 **HHQ seit** 1971: 102 14.09.1996

Berichtsjahr(J)	Überschreitungsdauer der Abflüsse in Tagen											Reihe(R): 2006-2010
m³/s	Tage(J)	Tage(R)	m³/s	Tage(J)	Tage(R)	m³/s	Tage(J)	Tage(R)	m³/s	Tage(J)	Tage(R)	
10000			500			20.0		0.2	1.00	44	136.4	
8000			350			16.0		0.4	0.80	79	202.6	
6000			250			12.0		1.0	0.60	163	308.4	
4000			180			9.00		1.8	0.40	313	364.8	
3000			140			7.00	2	2.2	0.30	365	365.2	
2000			100			5.00	3	3.2	0.20			
1600			80.0			3.50	4	8.6	0.10			
1200			60.0			2.50	6	17.8	0.06			
900			40.0			1.80	12	38.6	0.03			
700			30.0			1.40	24	69.2	0.00			

Nr. 346 Kremsmünster (Ort)
Krems

Mst.Nr. 205641 Art: Schreibpegel Einzugsgebiet: 147.2 km²

Monat	I	II	III	IV	V	VI	VII	VIII	IX	X	XI	XII
Tag	Tägliche Abflüsse 2011 in m³/s											
1.	1.18	1.39	1.29	1.70	1.32	1.46	0.85	1.86	1.01	0.92	1.32	1.17
2.	1.23	1.36	1.19	1.86	1.36	1.54	0.86	1.33	0.98	0.87	1.38	1.18
3.	1.24	1.34	1.17	1.71	1.40	1.41	0.81	1.10	0.99	0.83	1.25	1.16
4.	1.14	1.40	1.19	1.84	1.24	1.40	1.03	2.81	0.99	0.84	1.00	1.25
5.	1.09	2.87	1.18	1.93	1.15	1.32	0.90	2.27	2.22	0.82	1.29	1.29
6.	1.04	2.78	1.17	1.63	1.20	1.28	0.96	1.97	1.65	0.82	1.18	1.11
7.	1.12	2.29	1.14	1.65	1.20	1.17	0.86	1.56	1.17	2.89	1.13	1.49
8.	1.33	1.97	1.07	1.63	1.15	1.38	0.83	3.01	1.09	7.56	1.38	3.30
9.	1.42	1.88	1.14	1.54	1.03	1.34	0.83	2.72	1.31	5.04	1.35	1.70
10.	1.38	1.69	1.22	1.43	1.01	1.16	0.75	2.17	1.03	8.01	1.34	1.51
11.	1.37	1.66	1.25	1.41	1.00	1.07	0.74	1.67	0.93	6.69	1.31	1.62
12.	1.89	4.72	1.23	1.62	1.44	2.10	0.64	1.43	0.91	3.77	1.32	1.46
13.	20.2	3.87	1.24	1.83	1.57	1.36	0.62	1.36	0.87	21.1	1.27	2.07
14.	20.7	3.23	1.35	1.54	1.04	1.25	0.92	1.31	0.88	5.43	1.31	1.61
15.	6.69	2.41	1.39	1.50	1.92	1.20	0.91	2.24	0.84	3.03	1.20	2.01
16.	3.64	2.04	1.41	1.42	1.26	1.06	0.92	1.93	0.82	2.36	1.26	1.73
17.	2.71	1.91	1.45	1.36	1.09	0.96	0.74	1.48	0.82	2.02	1.26	1.88
18.	2.31	1.80	6.16	1.37	1.08	0.91	0.70	1.35	0.87	1.93	1.26	1.45
19.	2.32	1.80	4.05	1.36	1.09	1.35	0.88	1.35	2.63	1.83	1.22	1.23
20.	2.58	1.72	2.34	1.40	1.20	0.97	1.07	1.34	4.16	1.97	1.22	1.09
21.	2.29	1.56	1.90	1.44	1.12	0.92	3.37	1.22	1.73	1.68	1.21	1.35
22.	2.19	1.41	1.69	1.44	1.15	1.00	2.23	1.18	1.30	1.50	1.20	2.02
23.	2.00	1.34	1.60	1.41	1.30	2.33	1.97	1.19	1.19	1.46	1.21	5.64
24.	1.88	1.26	1.61	1.36	1.15	2.85	3.04	1.14	1.10	1.42	1.19	4.45
25.	1.87	1.30	1.64	1.36	1.10	1.30	2.90	1.11	1.06	1.40	1.31	2.82
26.	1.90	1.26	1.69	1.36	1.09	1.21	1.90	1.12	1.02	1.47	1.18	2.22
27.	1.83	1.27	1.99	1.28	2.28	1.20	1.70	1.41	1.02	1.59	1.19	1.90
28.	1.77	1.34	2.33	1.27	6.77	1.09	1.79	1.64	1.01	1.56	1.15	1.82
29.	1.57		1.83	1.30	2.46	1.02	1.82	1.11	0.96	1.42	1.15	1.77
30.	1.51		1.67	1.34	1.59	0.93	1.75	1.06	0.95	1.41	1.15	1.85
31.	1.46		1.65		1.60		2.30	1.00		1.37		2.03
	Extremwerte in m³/s											
am	06.	24.	08.	20.	25.	18.	12.	27.	16.	03.	04.	01.
NQ	0.86	0.95	0.85	0.83	0.65	0.77	0.50	0.49	0.73	0.70	0.44	0.64
HQ	39.0	8.97	14.9	2.62	10.0	7.77	5.72	8.36	7.05	39.2	1.73	6.95
am	13.	12.	18.	04.	28.	23.	21.	04.	20.	13.	08.	23.
	Monatsmittel in m³/s(MQ),l/s.km²(Mq) bzw.Monatssummen in mm (h_A)											
MQ	3.13	1.96	1.72	1.51	1.50	1.32	1.34	1.59	1.25	3.06	1.24	1.91
Mq	21.2	13.3	11.7	10.3	10.2	8.95	9.11	10.8	8.50	20.8	8.43	13.0
h_A	57	32	31	27	27	23	24	29	22	56	22	34

Reihe: 2006-2010	Mittlere Monatsmittel in m³/s (MQ),l/s.km²(Mq) bzw. -summen in mm (h_A)											
MQ	2.33	2.77	5.09	2.90	2.48	4.30	2.61	2.81	3.10	1.86	2.55	2.50
Mq	15.8	18.8	34.6	19.7	16.9	29.2	17.7	19.1	21.1	12.6	17.3	17.0
h_A	42	46	93	51	45	76	47	51	55	34	45	44
Reihe: 1956-2011	Mittlere Monatsmittel mit Extremwerten in m³/s											
NQ	0.38	0.37	0.49	0.54	0.51	0.38	0.37	0.26	0.35	0.16	0.36	0.27
NQ_T	0.50	0.51	0.54	0.66	0.78	0.64	0.54	0.46	0.54	0.62	0.67	0.66
MNQ_T	1.32	1.42	1.67	1.87	1.46	1.22	1.12	1.13	1.12	1.11	1.23	1.38
NMQ	0.66	1.11	0.74	1.02	1.20	1.07	0.70	0.63	0.76	0.86	1.02	0.93
MQ	3.05	3.49	4.12	3.47	2.88	3.10	2.95	2.97	2.39	2.28	2.57	3.32
HMQ	7.82	9.97	9.23	8.37	10.2	8.36	9.41	10.4	7.82	7.22	5.76	8.77
MHQ	18.8	18.7	22.4	15.9	15.7	26.3	23.7	28.1	17.3	15.0	15.2	20.1
HQ	78.8	73.4	110	63.0	62.0	127	83.0	193	86.2	85.6	70.0	61.1

Jahreswerte in m³/s (Q),l/s.km²(Mq), mm (h_A)									
	Berichtsjahr			Reihe: 2006 - 2010			Reihe: 1956 - 2011		
NQ	0.44	04.11.		0.44	27.07.2007		0.16	04.10.2003	
NQ_T	0.62	13.07.					0.46	31.08.1992	
$MJNQ_T$							0.83		
NJMQ							1.80		2011
MQ,Mq,h_A	1.80	12.2	385	2.95	20.1	633	3.05	20.7	653
HJMQ							4.67		1966
MJHQ							60.9		
HQ	39.2	13.10.		127	24.06.2009		193	12.08.2002	

NNQ seit 1954: 0.16 04.10.2003 **HHQ seit** 1954: 193 12.08.2002

Berichtsjahr(J)	Überschreitungsdauer der Abflüsse in Tagen											Reihe(R): 2006-2010
m³/s	Tage(J)	Tage(R)	m³/s	Tage(J)	Tage(R)	m³/s	Tage(J)	Tage(R)	m³/s	Tage(J)	Tage(R)	
10000			500			20.0	3	2.6	1.00	323	356.8	
8000			350			16.0	3	4.2	0.80	359	363.8	
6000			250			12.0	3	6.6	0.60	365	365.2	
4000			180			9.00	3	13.4	0.40			
3000			140			7.00	5	20.6	0.30			
2000			100			5.00	12	37.0	0.20			
1600			80.0			3.50	19	68.8	0.10			
1200			60.0		0.2	2.50	36	122.8	0.06			
900			40.0		0.6	1.80	94	213.0	0.03			
700			30.0		1.0	1.40	169	309.4	0.00			

Extremwerte beeinflusst

Nr. 347 Unterrohr Sulzbach

Mst.Nr. 206813 Art: Schreibpegel Einzugsgebiet: 74.8 km²

Monat	I	II	III	IV	V	VI	VII	VIII	IX	X	XI	XII
Tag	Tägliche Abflüsse 2011 in m³/s											
1.	0.54	0.60	0.61	0.54	0.42	0.39	0.28	0.30	0.24	0.27	0.45	0.42
2.	0.55	0.58	0.57	0.55	0.43	0.42	0.29	0.29	0.25	0.26	0.45	0.42
3.	0.53	0.59	0.57	0.53	0.45	0.36	0.38	0.26	0.26	0.25	0.45	0.42
4.	0.50	0.65	0.58	0.60	0.38	0.28	0.52	0.26	0.27	0.26	0.45	0.46
5.	0.43	1.41	0.58	0.57	0.38	0.25	0.38	0.28	0.80	0.26	0.44	0.51
6.	0.39	1.29	0.57	0.51	0.39	0.25	0.25	0.32	0.40	0.26	0.46	0.46
7.	0.45	0.98	0.54	0.53	0.41	0.24	0.23	0.32	0.25	0.78	0.42	0.75
8.	0.49	0.84	0.52	0.52	0.40	0.61	0.24	0.66	0.31	1.64	0.41	1.33
9.	0.49	0.82	0.57	0.49	0.42	0.32	0.24	0.48	0.40	0.84	0.39	0.67
10.	0.50	0.74	0.64	0.45	0.44	0.22	0.21	0.31	0.41	2.40	0.41	0.62
11.	0.53	0.82	0.66	0.45	0.46	0.19	0.19	0.27	0.40	2.05	0.41	0.60
12.	0.82	2.42	0.65	0.52	0.69	0.44	0.20	0.28	0.39	1.08	0.41	0.58
13.	9.17	1.79	0.65	0.47	0.48	0.29	0.24	0.27	0.37	8.79	0.43	0.67
14.	6.62	1.35	0.65	0.45	0.32	0.27	0.20	0.27	0.36	1.95	0.42	0.61
15.	2.55	1.07	0.66	0.43	0.53	0.24	0.20	0.53	0.31	1.06	0.42	0.70
16.	1.53	0.93	0.67	0.43	0.34	0.24	0.23	0.45	0.32	0.82	0.42	0.67
17.	1.17	0.89	0.72	0.42	0.33	0.22	0.16	0.29	0.31	0.69	0.42	0.65
18.	1.01	0.84	3.18	0.43	0.36	0.28	0.17	0.26	0.35	0.69	0.39	0.55
19.	1.20	0.87	1.77	0.43	0.38	0.28	0.29	0.26	1.13	0.63	0.40	0.50
20.	1.32	0.83	0.99	0.45	0.40	0.25	0.51	0.25	1.44	0.62	0.40	0.45
21.	1.04	0.73	0.83	0.46	0.41	0.28	0.36	0.27	0.59	0.54	0.39	0.60
22.	0.91	0.66	0.73	0.47	0.40	0.29	0.45	0.26	0.42	0.47	0.41	0.70
23.	0.80	0.63	0.70	0.46	0.40	0.26	0.63	0.25	0.37	0.47	0.39	2.13
24.	0.78	0.49	0.70	0.46	0.39	0.54	0.94	0.25	0.34	0.49	0.40	1.40
25.	0.80	0.44	0.70	0.49	0.38	0.30	0.57	0.26	0.31	0.47	0.38	0.87
26.	0.81	0.56	0.71	0.43	0.36	0.27	0.30	0.26	0.31	0.52	0.37	0.73
27.	0.77	0.61	0.85	0.39	0.82	0.26	0.29	0.33	0.31	0.57	0.38	0.64
28.	0.71	0.64	0.86	0.40	1.64	0.27	0.26	0.37	0.31	0.51	0.41	0.61
29.	0.63		0.76	0.40	0.57	0.25	0.43	0.24	0.28	0.45	0.44	0.61
30.	0.62		0.71	0.42	0.37	0.27	0.30	0.24	0.28	0.47	0.44	0.62
31.	0.61		0.58		0.36		0.36	0.24		0.46		0.64
	Extremwerte in m³/s											
am	06.	25.	08.	28.	17.	23.	27.	27.	03.	03.	26.	02.
NQ	0.37	0.41	0.46	0.35	0.27	0.11	0.12	0.14	0.16	0.17	0.33	0.36
HQ	19.3	4.21	8.40	0.76	2.46	1.22	1.09	1.28	2.74	23.3	0.51	2.92
am	13.	12.	18.	04.	28.	08.	27.	27.	20.	13.	06.	23.
	Monatsmittel in m³/s(MQ),l/s.km²(Mq) bzw.Monatssummen in mm (h_A)											
MQ	1.27	0.89	0.79	0.47	0.47	0.30	0.33	0.31	0.41	1.00	0.41	0.70
Mq	16.9	12.0	10.6	6.30	6.25	4.03	4.45	4.13	5.54	13.4	5.54	9.31
h_A	45	29	28	16	17	10	12	11	14	36	14	24

Reihe: 2006-2010	Mittlere Monatsmittel in m³/s (MQ),l/s.km²(Mq) bzw. -summen in mm (h_A)											
MQ	0.94	1.13	2.20	0.91	0.84	1.74	1.02	1.04	1.02	0.65	0.92	0.99
Mq	12.5	15.1	29.4	12.2	11.2	23.2	13.6	14.0	13.7	8.68	12.3	13.3
h_A	34	36	79	32	30	60	36	37	35	23	32	34
Reihe: 1991-2011	Mittlere Monatsmittel mit Extremwerten in m³/s											
NQ	0.21	0.30	0.25	0.32	0.18	0.11	0.11	.025	0.06	0.11	0.21	0.12
NQ_T	0.26	0.30	0.36	0.39	0.28	0.19	0.16	0.06	0.18	0.16	0.27	0.22
MNQ_T	0.55	0.58	0.72	0.60	0.45	0.45	0.42	0.38	0.44	0.44	0.52	0.52
NMQ	0.51	0.40	0.62	0.47	0.41	0.30	0.33	0.19	0.33	0.34	0.41	0.46
MQ	1.17	1.25	1.82	1.08	0.90	1.03	0.94	1.07	0.94	0.85	1.02	1.26
HMQ	2.18	3.02	3.66	2.86	3.63	3.58	2.16	4.55	2.34	2.17	2.26	2.58
MHQ	8.21	7.10	12.8	5.23	6.41	11.2	8.93	16.3	7.73	8.77	6.30	8.97
HQ	25.4	32.6	29.9	33.1	30.9	61.2	27.0	92.2	33.4	47.3	17.5	31.4

Jahreswerte in m³/s (Q),l/s.km²(Mq), mm (h_A)

	Berichtsjahr			Reihe: 2006 - 2010			Reihe: 1991 - 2011		
NQ	0.11	23.06.		0.17	21.06.2007		.025	29.08.2003	
NQ_T	0.16	17.07.					0.06	27.08.2003	
$MJNQ_T$							0.29		
NJMQ							0.61		2011
MQ,Mq,h_A	0.61	8.19	258	1.12	15.0	472	1.11	14.9	469
HJMQ							1.53		1996
MJHQ							33.2		
HQ	23.3	13.10.		61.2	24.06.2009		92.2	12.08.2002	

NNQ seit 1990: .025 29.08.2003 **HHQ seit** 1990: 92.2 12.08.2002

Berichtsjahr(J)	Überschreitungsdauer der Abflüsse in Tagen											Reihe(R): 2006-2010
m³/s	Tage(J)	Tage(R)	m³/s	Tage(J)	Tage(R)	m³/s	Tage(J)	Tage(R)	m³/s	Tage(J)	Tage(R)	
10000			500			20.0		0.4	1.00	30	96.0	
8000			350			16.0		0.6	0.80	54	148.6	
6000			250			12.0		1.4	0.60	111	261.6	
4000			180			9.00	1	2.2	0.40	239	349.0	
3000			140			7.00	2	4.4	0.30	291	362.0	
2000			100			5.00	3	8.0	0.20	361	365.2	
1600			80.0			3.50	3	16.2	0.10	365		
1200			60.0			2.50	5	24.2	0.06			
900			40.0			1.80	10	37.0	0.03			
700			30.0			1.40	18	55.6	0.00			

Im Jän,Feb durch Eis beeinflusst
Im Jän,Feb nach ergänzten Wasserständen ermittelt

Nr. 348 Kremsdorf Krems

Mst.Nr. 205658 Art: Schreibpegel Einzugsgebiet: 365.3 km²

Monat	I	II	III	IV	V	VI	VII	VIII	IX	X	XI	XII
Tag	Tägliche Abflüsse 2011 in m³/s											
1.	3.19	3.21	2.96	3.02	2.50	5.11	1.95	2.18	1.53	1.61	2.43	2.15
2.	3.12	3.15	2.88	3.05	2.45	2.83	2.08	1.86	1.56	1.58	2.43	2.19
3.	3.08	3.10	2.82	2.89	2.25	2.61	2.16	1.72	1.49	1.57	2.53	2.20
4.	2.97	3.12	2.83	3.03	2.24	2.27	2.92	2.50	1.41	1.59	2.62	2.17
5.	2.96	5.26	2.80	3.38	2.02	2.06	2.37	4.08	4.01	1.54	2.59	2.19
6.	2.80	6.20	2.78	2.98	1.97	1.94	2.18	2.60	3.72	1.56	2.40	2.32
7.	2.90	4.73	2.72	2.96	1.89	1.82	1.87	2.37	2.01	4.50	2.30	3.05
8.	2.99	4.14	2.64	2.69	1.86	2.02	1.74	3.69	1.90	14.5	2.28	7.34
9.	3.18	3.76	2.69	2.63	1.82	2.55	1.68	4.67	2.01	10.7	2.25	4.02
10.	3.14	3.57	2.76	2.55	1.80	2.04	1.63	3.29	2.12	12.2	2.29	3.15
11.	3.07	3.83	2.74	2.48	1.76	1.92	1.83	2.60	1.75	15.0	2.26	3.10
12.	3.44	10.7	2.69	2.63	1.86	3.14	1.63	2.09	1.57	5.72	2.27	2.93
13.	36.3	9.28	2.67	3.18	3.21	2.58	1.50	1.94	1.55	42.2	2.28	3.73
14.	45.0	7.17	2.67	2.99	1.98	2.12	1.98	1.86	1.57	12.8	2.32	3.31
15.	15.8	5.23	2.66	2.76	3.31	2.01	1.74	2.83	1.67	6.48	2.31	3.64
16.	8.19	4.51	2.63	2.67	2.73	1.82	1.63	3.38	1.60	4.83	2.30	3.50
17.	6.14	4.17	2.72	2.54	2.18	1.83	1.55	2.19	1.59	4.09	2.29	3.63
18.	5.06	3.87	13.1	2.49	1.93	1.96	1.55	1.83	1.57	3.65	2.28	3.27
19.	4.97	3.84	10.2	2.47	1.85	3.08	1.54	1.88	4.38	3.42	2.24	3.07
20.	5.88	3.77	5.19	2.44	1.79	2.47	1.61	1.79	10.8	3.55	2.21	2.60
21.	4.88	3.57	4.01	2.33	1.74	2.08	5.06	1.64	4.16	3.40	2.20	2.97
22.	4.48	3.41	3.56	2.31	1.69	2.17	3.35	1.68	2.73	3.08	2.23	3.62
23.	4.16	3.32	3.29	2.31	1.81	2.90	3.10	1.63	2.27	2.99	2.27	8.36
24.	4.05	3.14	3.15	2.30	1.73	6.53	3.41	1.56	2.06	2.85	2.27	7.78
25.	3.90	3.17	3.10	2.42	1.64	2.82	4.85	1.54	1.93	2.74	2.23	4.87
26.	3.90	3.05	3.06	2.40	1.65	2.35	2.67	1.48	1.85	2.69	2.22	3.84
27.	3.72	3.07	3.45	2.40	2.87	2.21	2.09	1.81	1.73	2.77	2.23	3.42
28.	3.57	3.01	4.08	2.35	12.4	1.94	1.87	3.16	1.71	2.62	2.20	3.17
29.	3.37		3.36	2.33	5.05	1.83	2.57	1.78	1.68	2.51	2.22	3.11
30.	3.41		3.10	2.32	2.72	1.82	2.02	1.64	1.63	2.47	2.17	3.25
31.	3.32		2.97		3.33		2.72	1.57		2.49		3.58
	Extremwerte in m³/s											
am	06.	28.	03.	21.	22.	16.	13.	26.	04.	04.	10.	20.
NQ	2.24	2.76	2.36	2.11	1.48	1.61	1.36	1.24	1.24	1.36	2.02	1.74
HQ	79.4	20.6	35.3	3.84	23.9	23.1	8.22	9.35	15.7	79.5	3.00	11.8
am	13.	12.	18.	05.	31.	01.	21.	04.	20.	13.	04.	23.
	Monatsmittel in m³/s(MQ),l/s.km²(Mq) bzw.Monatssummen in mm (h_A)											
MQ	6.68	4.37	3.62	2.64	2.58	2.49	2.29	2.28	2.38	5.92	2.30	3.60
Mq	18.3	12.0	9.91	7.24	7.07	6.83	6.26	6.25	6.53	16.2	6.31	9.85
h_A	49	29	27	19	19	18	17	17	17	43	16	26

Reihe: 2006-2010	Mittlere Monatsmittel in m³/s (MQ),l/s.km²(Mq) bzw. -summen in mm (h_A)											
MQ	5.08	6.13	11.4	5.90	4.87	9.09	5.76	5.81	6.08	3.94	5.40	5.79
Mq	13.9	16.8	31.3	16.2	13.3	24.9	15.8	15.9	16.7	10.8	14.8	15.9
h_A	37	41	84	42	36	64	42	43	43	29	38	41
Reihe: 1966-2011	Mittlere Monatsmittel mit Extremwerten in m³/s											
NQ	0.72	0.45	1.25	1.13	1.13	0.72	0.77	0.50	0.83	0.70	1.17	1.14
NQ_T	1.50	1.31	1.87	2.15	1.38	1.22	0.99	0.80	1.12	1.14	1.32	1.47
MNQ_T	3.11	3.30	3.81	3.82	2.93	2.73	2.58	2.49	2.61	2.56	2.95	3.23
NMQ	1.90	2.05	2.58	2.64	2.41	2.48	2.08	1.84	1.83	2.02	2.09	2.66
MQ	6.47	7.10	8.17	6.48	5.07	5.57	5.58	5.63	4.80	4.38	5.28	6.83
HMQ	16.5	20.8	18.6	15.2	18.6	17.6	18.2	22.6	12.6	12.0	10.5	15.3
MHQ	40.3	40.2	40.3	24.2	27.4	40.4	40.5	45.3	32.3	27.4	29.2	37.6
HQ	155	154	138	125	133	163	165	274	149	147	95.5	121

Jahreswerte in m³/s (Q),l/s.km²(Mq), mm (h_A)

	Berichtsjahr			Reihe: 2006 - 2010			Reihe: 1966 - 2011		
NQ	1.24	26.08.		1.30	19.07.2007		0.45	01.02.1991	
NQ_T	1.41	04.09.					0.80	05.08.2002	
$MJNQ_T$							1.96		
NJMQ							3.43		2011
MQ,Mq,h_A	3.43	9.40	296	6.30	17.2	544	5.94	16.3	513
HJMQ							8.50		2002
MJHQ							110		
HQ	79.5	13.10.		163	24.06.2009		274	12.08.2002	

NNQ seit 1966: 0.45 01.02.1991 **HHQ seit** 1966: 274 12.08.2002

Berichtsjahr(J)	Überschreitungsdauer der Abflüsse in Tagen											Reihe(R): 2006-2010
m³/s	Tage(J)	Tage(R)	m³/s	Tage(J)	Tage(R)	m³/s	Tage(J)	Tage(R)	m³/s	Tage(J)	Tage(R)	
10000			500			20.0	3	13.6	1.00			
8000			350			16.0	3	20.0	0.80			
6000			250			12.0	10	30.4	0.60			
4000			180			9.00	15	47.4	0.40			
3000			140			7.00	20	69.0	0.30			
2000			100		0.2	5.00	33	126.4	0.20			
1600			80.0		0.4	3.50	78	277.2	0.10			
1200			60.0		1.2	2.50	201	348.0	0.06			
900			40.0	2	3.2	1.80	314	365.2	0.03			
700			30.0	3	5.8	1.40	365		0.00			

Abflüsse

Nr. 350 Engerwitzdorf Große Gusen

Mst.Nr. 206573 Art: Schreibpegel Einzugsgebiet: 106.7 km²

Monat	I	II	III	IV	V	VI	VII	VIII	IX	X	XI	XII
Tag	Tägliche Abflüsse 2011 in m³/s											
1.	0.73	0.80	0.64	0.60	0.39	0.69	0.19	0.65	0.20	0.25	0.47	0.30
2.	0.72	0.77	0.64	0.58	0.36	0.48	0.22	0.52	0.23	0.24	0.46	0.30
3.	0.70	0.77	0.60	0.54	0.41	0.61	0.21	0.43	0.20	0.23	0.46	0.30
4.	0.60	0.75	0.58	0.55	0.37	0.40	0.22	0.45	0.17	0.23	0.46	0.50
5.	0.61	1.01	0.58	0.54	0.34	0.32	0.26	0.40	1.51	0.23	0.44	1.38
6.	0.53	1.21	0.56	0.52	0.32	0.29	0.49	0.36	0.75	0.23	0.42	1.08
7.	0.82	1.10	0.55	0.50	0.31	0.26	0.40	0.34	0.40	0.57	0.42	1.51
8.	0.68	0.95	0.57	0.48	0.29	0.24	0.24	0.49	0.35	1.01	0.41	1.81
9.	0.69	0.88	0.54	0.46	0.28	0.35	0.21	0.43	0.39	0.85	0.39	1.22
10.	0.71	0.82	0.55	0.44	0.26	0.25	0.35	0.36	0.34	0.86	0.39	2.30
11.	0.76	1.26	0.54	0.44	0.24	0.23	0.51	0.32	0.30	0.89	0.38	1.55
12.	0.81	2.20	0.54	0.46	0.28	0.42	0.27	0.30	0.26	0.87	0.38	1.35
13.	4.48	1.45	0.54	0.54	0.35	0.30	0.21	0.32	0.23	3.57	0.37	1.47
14.	10.4	1.29	0.54	0.56	0.27	0.25	0.29	0.30	0.28	1.36	0.36	1.33
15.	5.17	1.20	0.53	0.50	0.61	0.24	0.22	0.70	0.28	1.02	0.36	1.63
16.	3.66	1.11	0.54	0.46	0.39	0.21	0.18	0.46	0.23	0.86	0.35	1.71
17.	2.86	1.05	0.69	0.44	0.32	0.20	0.19	0.35	0.21	0.77	0.34	2.76
18.	2.40	0.99	2.06	0.42	0.28	0.27	0.25	0.31	0.21	0.72	0.34	1.96
19.	2.17	0.96	1.50	0.41	0.25	0.38	0.19	0.31	0.61	0.67	0.34	1.66
20.	1.92	0.92	1.02	0.40	0.24	0.33	0.21	0.28	1.34	0.69	0.33	1.52
21.	1.68	0.86	0.87	0.38	0.27	0.25	0.59	0.24	0.74	0.63	0.32	1.44
22.	1.50	0.77	0.80	0.37	0.24	0.53	0.47	0.23	0.53	0.59	0.32	1.33
23.	1.35	0.76	0.76	0.35	0.21	0.64	0.34	0.21	0.44	0.57	0.32	1.40
24.	1.28	0.74	0.73	0.34	0.19	0.47	0.38	0.18	0.39	0.53	0.31	2.53
25.	1.22	0.73	0.70	0.37	0.17	0.33	0.43	0.24	0.35	0.53	0.31	2.17
26.	1.17	0.71	0.67	0.40	0.18	0.29	0.33	0.21	0.33	0.57	0.31	1.79
27.	1.07	0.68	0.65	0.40	0.95	0.25	0.27	0.31	0.31	0.66	0.31	1.74
28.	0.99	0.67	0.63	0.36	1.20	0.21	1.21	0.41	0.29	0.55	0.30	1.70
29.	0.90		0.61	0.35	0.57	0.19	1.25	0.25	0.29	0.51	0.30	1.60
30.	0.85		0.58	0.36	0.40	0.24	0.78	0.21	0.27	0.49	0.30	1.66
31.	0.82		0.56		0.35		0.77	0.21		0.48		1.62
	Extremwerte in m³/s											
am	06.	11.	24.	21.	10.	20.	17.	24.	05.	04.	18.	03.
NQ	0.45	0.50	0.32	0.21	0.09	0.13	0.12	.027	0.15	0.20	0.09	0.30
HQ	12.3	2.98	3.67	0.85	3.10	4.65	4.73	1.58	6.47	6.18	0.80	4.55
am	14.	12.	18.	04.	27.	03.	28.	15.	05.	13.	21.	17.
	Monatsmittel in m³/s(MQ),l/s.km²(Mq) bzw.Monatssummen in mm (h_A)											
MQ	1.75	0.98	0.71	0.45	0.36	0.34	0.39	0.35	0.41	0.72	0.37	1.50
Mq	16.4	9.17	6.62	4.22	3.42	3.15	3.67	3.25	3.88	6.73	3.43	14.1
h_A	44	22	18	11	9	8	10	9	10	18	9	37

Reihe: 2006-2010	Mittlere Monatsmittel in m³/s (MQ),l/s.km²(Mq) bzw. -summen in mm (h_A)											
MQ	0.87	1.01	3.29	1.93	0.97	0.91	0.81	0.67	0.69	0.40	0.85	1.01
Mq	8.13	9.44	30.8	18.1	9.11	8.53	7.56	6.31	6.45	3.73	7.98	9.43
h_A	22	23	83	47	24	22	20	17	17	10	21	24
Reihe: 1981-2011	Mittlere Monatsmittel mit Extremwerten in m³/s											
NQ	0.08	0.13	0.17	0.07	.025	.035	.001	.006	.001	.009	.002	.019
NQ_T	0.11	0.13	0.32	0.23	0.17	0.09	0.06	.025	.048	0.05	0.06	0.08
MNQ_T	0.53	0.71	0.96	0.75	0.44	0.31	0.24	0.21	0.23	0.26	0.38	0.44
NMQ	0.18	0.41	0.42	0.28	0.30	0.21	0.19	0.12	0.08	0.11	0.17	0.15
MQ	1.41	1.61	2.44	1.60	0.84	0.62	0.55	0.73	0.51	0.54	0.79	1.20
HMQ	3.86	4.35	5.43	4.11	3.27	1.46	1.80	6.33	1.45	2.15	2.61	3.57
MHQ	7.61	7.80	10.2	6.26	4.39	3.95	5.53	8.22	3.37	3.18	4.58	6.62
HQ	22.1	27.2	37.7	25.0	16.5	13.2	22.4	57.6	13.3	28.7	23.6	31.8

Jahreswerte in m³/s (Q),l/s.km²(Mq), mm (h_J)									
	Berichtsjahr			Reihe: 2006 - 2010			Reihe: 1981 - 2011		
NQ	.027	24.08.		.001	28.07.2007		.001	28.07.2007	
NQ_T	0.18	26.05.					.025	28.08.2003	
$MJNQ_T$							0.14		
NJMQ							0.64		2003
MQ,Mq,h_A	0.69	6.51	205	1.14	10.7	337	1.07	10.0	316
HJMQ							2.29		2002
MJHQ							20.3		
HQ	12.3	14.01.		37.7	31.03.2006		57.6	13.08.2002	

NNQ seit 1981: .001 15.07.1994 **HHQ seit** 1981: 57.6 13.08.2002

Berichtsjahr(J)	Überschreitungsdauer der Abflüsse in Tagen					Reihe(R): 2006-2010					
m³/s	Tage(J)	Tage(R)	m³/s	Tage(J)	Tage(R)	m³/s	Tage(J)	Tage(R)	m³/s	Tage(J)	Tage(R)
10000			500			20.0		0.4	1.00	64	125.8
8000			350			16.0		0.8	0.80	86	155.8
6000			250			12.0		1.2	0.60	134	204.6
4000			180			9.00	1	1.6	0.40	215	276.2
3000			140			7.00	1	2.4	0.30	287	309.6
2000			100			5.00	2	7.0	0.20	355	342.2
1600			80.0			3.50	5	15.0	0.10	365	362.8
1200			60.0			2.50	8	32.6	0.06		365.0
900			40.0			1.80	17	56.8	0.03		365.2
700			30.0		0.2	1.40	37	83.0	0.00		

Im Jän,Feb,Mrz durch Eis beeinflusst
Im Jän,Feb,Mrz,Mai,Jun,Jul nach ergänzten Wasserständen erm.

Nr. 351 Unterweitersdorf Kleine Gusen

Mst.Nr. 206854 Art: Schreibpegel Einzugsgebiet: 76.6 km²

Monat	I	II	III	IV	V	VI	VII	VIII	IX	X	XI	XII
Tag	Tägliche Abflüsse 2011 in m³/s											
1.	0.43	0.51	0.38	0.37	0.27	0.22	0.16	0.23	0.15	0.23	0.34	0.25
2.	0.43	0.50	0.39	0.36	0.25	0.21	0.19	0.21	0.18	0.23	0.36	0.25
3.	0.42	0.48	0.36	0.34	0.27	0.21	0.17	0.19	0.16	0.23	0.34	0.26
4.	0.34	0.47	0.35	0.34	0.26	0.20	0.20	0.19	0.14	0.22	0.33	0.32
5.	0.37	0.63	0.35	0.34	0.24	0.18	0.18	0.19	1.73	0.22	0.33	0.63
6.	0.31	0.70	0.34	0.33	0.23	0.17	0.47	0.17	0.67	0.22	0.31	0.51
7.	0.49	0.61	0.34	0.31	0.22	0.17	0.32	0.17	0.37	0.33	0.31	0.59
8.	0.45	0.54	0.33	0.30	0.21	0.16	0.21	0.23	0.33	0.39	0.30	0.83
9.	0.39	0.50	0.32	0.31	0.21	0.22	0.19	0.22	0.30	0.43	0.29	0.64
10.	0.37	0.48	0.33	0.30	0.20	0.18	0.23	0.19	0.28	0.56	0.28	1.06
11.	0.38	0.60	0.32	0.29	0.19	0.16	0.34	0.18	0.26	0.62	0.29	0.81
12.	0.40	0.94	0.32	0.32	0.20	0.21	0.21	0.17	0.24	0.50	0.29	0.74
13.	1.54	0.71	0.32	0.33	0.22	0.19	0.18	0.18	0.23	1.69	0.28	0.78
14.	4.16	0.66	0.31	0.33	0.20	0.18	0.21	0.17	0.25	0.74	0.28	0.73
15.	2.65	0.64	0.30	0.32	0.31	0.19	0.19	0.28	0.25	0.62	0.28	0.79
16.	1.99	0.61	0.30	0.30	0.24	0.19	0.17	0.22	0.23	0.54	0.27	0.94
17.	1.62	0.59	0.36	0.29	0.21	0.16	0.16	0.19	0.22	0.50	0.27	1.63
18.	1.37	0.56	0.98	0.28	0.21	0.18	0.20	0.17	0.22	0.46	0.27	1.11
19.	1.24	0.55	0.75	0.27	0.19	0.24	0.18	0.18	0.36	0.44	0.27	0.99
20.	1.09	0.53	0.55	0.26	0.18	0.20	0.17	0.17	0.68	0.45	0.27	0.91
21.	0.95	0.50	0.48	0.26	0.20	0.18	0.26	0.16	0.43	0.41	0.27	0.85
22.	0.85	0.49	0.45	0.25	0.20	0.26	0.23	0.15	0.35	0.39	0.26	0.80
23.	0.78	0.47	0.43	0.25	0.18	0.37	0.19	0.14	0.31	0.38	0.26	0.81
24.	0.73	0.46	0.41	0.25	0.17	0.27	0.23	0.14	0.29	0.38	0.26	1.18
25.	0.69	0.44	0.41	0.26	0.16	0.20	0.24	0.16	0.28	0.39	0.25	1.04
26.	0.66	0.43	0.40	0.25	0.16	0.19	0.20	0.15	0.27	0.42	0.25	0.88
27.	0.61	0.41	0.39	0.26	0.47	0.18	0.19	0.17	0.26	0.49	0.25	0.85
28.	0.58	0.40	0.38	0.24	0.63	0.17	0.23	0.24	0.25	0.40	0.25	0.82
29.	0.57		0.37	0.23	0.33	0.16	0.26	0.17	0.25	0.38	0.25	0.79
30.	0.55		0.36	0.25	0.25	0.15	0.22	0.16	0.24	0.37	0.25	0.79
31.	0.53		0.35		0.21		0.25	0.15		0.35		0.75
	Extremwerte in m³/s											
am	06.	28.	07.	29.	27.	22.	01.	25.	05.	05.	22.	01.
NQ	0.22	0.39	0.26	0.23	0.15	0.15	0.16	0.13	0.14	0.22	0.24	0.25
HQ	4.65	1.19	1.72	0.41	1.75	1.60	1.95	0.37	5.92	2.82	0.40	2.62
am	14.	12.	18.	12.	27.	22.	06.	27.	05.	13.	02.	17.
	Monatsmittel in m³/s(MQ),l/s.km²(Mq) bzw.Monatssummen in mm (h_A)											
MQ	0.90	0.55	0.40	0.29	0.24	0.20	0.22	0.18	0.34	0.45	0.28	0.79
Mq	11.8	7.20	5.24	3.82	3.15	2.58	2.87	2.40	4.42	5.88	3.71	10.3
h_A	32	17	14	10	8	7	8	6	11	16	10	27

Reihe: 2006-2010	Mittlere Monatsmittel in m³/s (MQ),l/s.km²(Mq) bzw. -summen in mm (h_A)											
MQ	0.47	0.72	1.99	0.88	0.48	0.46	0.43	0.41	0.36	0.21	0.51	0.55
Mq	6.19	9.40	26.0	11.4	6.32	5.99	5.58	5.30	4.73	2.77	6.61	7.22
h_A	17	23	70	30	17	16	15	14	12	7	17	19
Reihe: 1994-2011	Mittlere Monatsmittel mit Extremwerten in m³/s											
NQ	.047	.049	0.07	0.18	0.08	.033	.010	.008	.013	.039	.049	.045
NQ_T	0.07	0.10	0.12	0.20	0.10	0.05	.012	.009	.016	.044	0.05	.045
MNQ_T	0.30	0.45	0.55	0.41	0.24	0.16	0.13	0.12	0.14	0.15	0.24	0.27
NMQ	0.14	0.17	0.40	0.28	0.15	0.13	0.12	0.06	.037	0.10	0.06	0.10
MQ	0.83	1.05	1.59	0.86	0.48	0.33	0.34	0.52	0.31	0.35	0.52	0.66
HMQ	1.85	2.77	3.31	1.79	2.68	0.75	0.81	4.05	1.12	1.53	1.76	1.54
MHQ	4.32	4.30	6.32	4.77	2.51	2.43	3.39	7.38	1.79	1.54	2.33	2.99
HQ	12.9	11.5	18.9	32.0	13.7	9.80	23.6	66.3	5.92	8.69	8.25	11.9

Jahreswerte in m³/s (Q),l/s.km²(Mq), mm (h_J)									
	Berichtsjahr			Reihe: 2006 - 2010			Reihe: 1994 - 2011		
NQ	0.13	24.08.		0.08	02.07.2007		.008	26.08.2003	
NQ_T	0.13	24.08.					.009	27.08.2003	
$MJNQ_T$							0.08		
NJMQ							0.41		2011
MQ,Mq,h_A	0.41	5.31	167	0.63	8.28	261	0.65	8.52	269
HJMQ							1.42		2002
MJHQ							15.7		
HQ	5.92	05.09.		18.9	31.03.2006		66.3	06.08.2000	

NNQ seit 1993: .008 26.08.2003 **HHQ seit** 1993: 66.3 06.08.2000

Berichtsjahr(J)	Überschreitungsdauer der Abflüsse in Tagen					Reihe(R): 2006-2010					
m³/s	Tage(J)	Tage(R)	m³/s	Tage(J)	Tage(R)	m³/s	Tage(J)	Tage(R)	m³/s	Tage(J)	Tage(R)
10000			500			20.0			1.00	15	57.2
8000			350			16.0			0.80	30	76.4
6000			250			12.0		0.4	0.60	59	111.2
4000			180			9.00		1.0	0.40	112	160.8
3000			140			7.00		1.2	0.30	184	217.6
2000			100			5.00		1.6	0.20	299	287.0
1600			80.0			3.50	1	3.2	0.10	365	363.2
1200			60.0			2.50	2	9.8	0.06		365.2
900			40.0			1.80	3	21.0	0.03		
700			30.0			1.40	8	34.6	0.00		

Im Jän,Feb,Mrz nach ergänzten Wasserständen ermittelt
Im Jän,Feb,Mrz durch Eis beeinflusst

Nr. 352 St. Georgen an der Gusen (Bad) Gusen

Mst.Nr. 206375 Art: Schreibpegel Einzugsgebiet: 257.7 km²

Monat	I	II	III	IV	V	VI	VII	VIII	IX	X	XI	XII
Tag	Tägliche Abflüsse 2011 in m³/s											
1.	1.97	1.85	1.46	1.39	0.96	1.09	0.47	1.18	0.42	0.75	1.09	0.73
2.	1.73	1.67	1.39	1.36	0.88	0.94	0.53	0.91	0.51	0.74	1.08	0.73
3.	1.52	1.71	1.36	1.27	0.93	1.03	0.55	0.75	0.45	0.69	1.06	0.75
4.	1.18	1.71	1.33	1.28	0.90	1.07	0.59	0.80	0.39	0.66	1.03	1.08
5.	1.17	2.17	1.33	1.26	0.77	0.71	0.63	0.73	6.11	0.64	1.01	2.34
6.	1.01	2.81	1.30	1.21	0.74	0.63	1.08	0.65	3.49	0.69	0.97	2.33
7.	1.65	2.65	1.22	1.18	0.71	0.58	1.38	0.61	1.44	1.56	0.94	3.84
8.	1.47	2.16	1.14	1.11	0.67	0.56	0.65	0.95	1.13	2.17	0.92	5.37
9.	1.45	1.98	1.20	1.06	0.65	0.96	0.55	0.93	1.25	2.28	0.91	2.90
10.	1.44	1.84	1.27	1.03	0.62	0.62	0.64	0.68	1.03	2.27	0.89	4.51
11.	1.58	2.54	1.24	1.02	0.60	0.53	1.64	0.61	0.91	2.78	0.89	3.51
12.	1.68	5.11	1.23	1.04	0.63	0.88	0.69	0.55	0.82	1.88	0.88	3.11
13.	6.58	3.38	1.23	1.24	0.84	0.69	0.54	0.63	0.75	8.51	0.87	3.35
14.	23.5	2.95	1.21	1.28	0.64	0.61	0.75	0.60	0.81	3.71	0.86	3.00
15.	12.2	2.73	1.20	1.12	1.45	0.56	0.56	1.38	0.84	2.68	0.85	3.45
16.	8.26	2.53	1.20	1.07	0.98	0.56	0.48	0.94	0.73	2.25	0.84	3.42
17.	6.32	2.39	1.50	1.00	0.74	0.50	0.48	0.71	0.69	2.00	0.82	6.32
18.	5.18	2.25	4.61	0.97	0.67	0.57	0.71	0.59	0.67	1.86	0.82	4.81
19.	4.68	2.19	3.99	0.94	0.61	0.97	0.50	0.61	1.43	1.76	0.82	3.95
20.	4.14	2.10	2.45	0.91	0.56	0.77	0.49	0.56	3.81	1.83	0.81	3.40
21.	3.61	1.95	2.06	0.88	0.58	0.60	1.15	0.48	2.11	1.53	0.81	3.28
22.	3.22	1.69	1.86	0.87	0.58	0.56	1.23	0.46	1.46	1.40	0.78	3.06
23.	2.93	1.66	1.75	0.84	0.51	1.68	0.77	0.44	1.20	1.34	0.77	3.03
24.	2.76	1.51	1.67	0.81	0.49	1.09	0.86	0.41	1.04	1.27	0.76	4.56
25.	2.63	1.69	1.62	0.85	0.45	0.74	1.04	0.45	0.96	1.35	0.76	4.56
26.	2.60	1.56	1.58	0.88	0.44	0.62	0.72	0.48	0.90	1.28	0.76	3.64
27.	2.34	1.58	1.52	0.89	1.48	0.58	0.62	0.52	0.85	1.69	0.76	3.47
28.	2.19	1.55	1.50	0.81	3.53	0.50	1.11	1.00	0.81	1.33	0.76	3.36
29.	1.89		1.42	0.79	1.49	0.45	1.99	0.55	0.80	1.22	0.73	3.21
30.	1.78		1.37	0.86	1.01	0.60	1.41	0.46	0.76	1.17	0.73	3.60
31.	1.56		1.30		0.82		1.28	0.44		1.12		4.00
	Extremwerte in m³/s											
am	06.	22.	08.	26.	26.	29.	19.	24.	04.	05.	23.	03.
NQ	0.68	0.89	0.30	0.54	0.35	0.36	0.35	0.33	0.28	0.28	0.53	0.51
HQ	26.1	6.36	8.61	1.70	6.60	3.17	4.21	1.98	16.6	13.4	1.35	8.59
am	14.	12.	18.	01.	27.	03.	28.	15.	05.	13.	01.	17.
	Monatsmittel in m³/s(MQ),l/s.km²(Mq) bzw.Monatssummen in mm (h_A)											
MQ	3.75	2.21	1.63	1.04	0.87	0.74	0.84	0.68	1.29	1.82	0.87	3.31
Mq	14.5	8.58	6.32	4.04	3.37	2.88	3.27	2.64	4.99	7.06	3.36	12.9
h_A	39	21	17	10	9	7	9	7	13	19	9	33

Reihe: 2006-2010	Mittlere Monatsmittel in m³/s (MQ),l/s.km²(Mq) bzw. -summen in mm (h_A)											
MQ	1.81	2.28	6.76	3.97	2.10	2.10	1.82	1.58	1.44	0.87	1.83	2.18
Mq	7.04	8.84	26.2	15.4	8.15	8.14	7.08	6.12	5.57	3.37	7.11	8.46
h_A	19	21	70	40	22	21	19	16	14	9	18	22
Reihe: 1981-2011	Mittlere Monatsmittel mit Extremwerten in m³/s											
NQ	0.11	0.20	0.30	0.32	0.32	0.15	0.09	0.07	0.06	0.13	0.16	0.11
NQ_T	0.27	0.74	0.76	0.67	0.43	0.27	0.16	0.08	0.12	0.15	0.24	0.27
MNQ_T	1.15	1.52	1.96	1.52	0.96	0.69	0.54	0.49	0.52	0.56	0.87	0.96
NMQ	0.65	1.02	1.19	0.83	0.71	0.56	0.43	0.29	0.22	0.28	0.36	0.55
MQ	2.98	3.42	5.15	3.14	1.82	1.33	1.24	1.66	1.07	1.14	1.72	2.61
HMQ	7.97	9.24	13.0	7.74	9.26	3.43	3.73	14.0	3.17	4.93	6.29	7.30
MHQ	14.7	15.6	20.6	10.6	7.73	6.22	9.01	13.8	5.57	5.33	7.93	12.7
HQ	44.6	47.4	54.4	42.4	38.1	27.2	31.2	105	19.7	36.6	34.0	42.7

Jahreswerte in m³/s (Q),l/s.km²(Mq), mm (h_J)

	Berichtsjahr			Reihe: 2006 - 2010			Reihe: 1981 - 2011		
NQ	0.28	04.09.		0.09	03.07.2008		0.06	06.09.2004	
NQ_T	0.39	04.09.					0.08	28.08.2003	
$MJNQ_T$							0.36		
NJMQ							1.37		1983
MQ,Mq,h_A	1.59	6.16	194	2.44	9.48	299	2.27	8.80	278
HJMQ							5.03		2002
MJHQ							38.1		
HQ	26.1	14.01.		52.7	29.03.2006		105	08.08.2002	

NNQ seit 1979: 0.06 06.09.2004 **HHQ seit** 1979: 105 08.08.2002

Berichtsjahr(J)	Überschreitungsdauer der Abflüsse in Tagen					Reihe(R): 2006-2010					
m³/s	Tage(J)	Tage(R)	m³/s	Tage(J)	Tage(R)	m³/s	Tage(J)	Tage(R)	m³/s	Tage(J)	Tage(R)
10000			500			20.0	1	1.6	1.00	200	252.8
8000			350			16.0	1	2.2	0.80	254	299.8
6000			250			12.0	2	4.8	0.60	319	338.0
4000			180			9.00	2	10.0	0.40	364	361.0
3000			140			7.00	4	20.4	0.30	365	365.0
2000			100			5.00	11	37.2	0.20		365.2
1600			80.0			3.50	29	63.4	0.10		
1200			60.0			2.50	57	104.4	0.06		
900			40.0		0.2	1.80	86	149.4	0.03		
700			30.0		0.8	1.40	129	190.2	0.00		

Im Jän,Feb,Mrz durch Eis beeinflusst
Im Jul,Sep,Okt,Dez nach ergänzten Wasserständen ermittelt

Nr. 353 St. Florian bei Linz Ipfbach

Mst.Nr. 205690 Art: Schreibpegel Einzugsgebiet: 86.0 km²

Monat	I	II	III	IV	V	VI	VII	VIII	IX	X	XI	XII
Tag	Tägliche Abflüsse 2011 in m³/s											
1.	0.63	0.76	0.76	0.63	0.54	0.83	0.50	0.47	0.43	0.44	0.58	0.51
2.	0.63	0.74	0.76	0.64	0.53	0.61	0.53	0.48	0.42	0.42	0.59	0.51
3.	0.62	0.75	0.76	0.64	0.55	0.59	0.53	0.50	0.42	0.42	0.59	0.51
4.	0.62	0.76	0.76	0.69	0.55	0.57	0.61	0.49	0.40	0.42	0.58	0.50
5.	0.60	0.90	0.77	0.64	0.58	0.55	0.62	0.47	1.12	0.42	0.57	0.51
6.	0.61	1.02	0.77	0.64	0.57	0.53	0.54	0.48	0.65	0.42	0.57	0.54
7.	0.61	0.90	0.74	0.62	0.55	0.52	0.50	0.46	0.50	0.66	0.57	0.64
8.	0.62	0.89	0.74	0.62	0.55	0.55	0.48	0.59	0.50	0.70	0.55	1.13
9.	0.62	0.83	0.76	0.61	0.54	0.58	0.50	0.55	0.50	0.65	0.56	1.28
10.	0.63	0.81	0.77	0.61	0.54	0.53	0.55	0.53	0.50	0.78	0.56	0.77
11.	0.61	1.04	0.73	0.61	0.52	0.51	0.54	0.49	0.48	0.81	0.55	0.67
12.	0.72	2.04	0.75	0.63	0.56	0.64	0.50	0.48	0.46	0.58	0.57	0.62
13.	5.45	1.50	0.75	0.61	0.61	0.57	0.49	0.47	0.47	2.82	0.54	0.63
14.	7.62	1.13	0.74	0.60	0.61	0.52	0.51	0.48	0.47	1.11	0.56	0.61
15.	1.84	1.01	0.73	0.59	0.78	0.50	0.51	0.54	0.48	0.80	0.56	0.62
16.	1.19	0.90	0.73	0.58	0.63	0.50	0.50	0.51	0.46	0.68	0.55	0.67
17.	1.03	0.87	0.78	0.57	0.63	0.49	0.48	0.47	0.45	0.68	0.55	0.68
18.	0.97	0.85	2.45	0.57	0.60	0.52	0.49	0.45	0.47	0.64	0.54	0.70
19.	0.97	0.85	1.59	0.56	0.58	0.61	0.48	0.50	0.84	0.61	0.53	0.64
20.	1.00	0.85	0.92	0.55	0.57	0.54	0.50	0.44	1.00	0.57	0.52	0.62
21.	0.94	0.83	0.77	0.54	0.51	0.50	0.63	0.41	0.61	0.54	0.53	0.60
22.	0.91	0.81	0.75	0.53	0.53	0.53	0.67	0.41	0.53	0.59	0.50	0.60
23.	0.88	0.80	0.68	0.52	0.53	0.60	0.54	0.40	0.48	0.58	0.50	0.61
24.	0.88	0.80	0.63	0.51	0.52	0.57	0.62	0.41	0.49	0.60	0.48	0.70
25.	0.87	0.80	0.62	0.52	0.51	0.58	0.57	0.42	0.48	0.59	0.47	0.69
26.	0.91	0.79	0.64	0.58	0.53	0.52	0.50	0.42	0.47	0.58	0.48	0.63
27.	0.90	0.79	0.68	0.52	0.81	0.50	0.50	0.50	0.47	0.58	0.48	0.59
28.	0.85	0.78	0.65	0.51	1.01	0.49	0.55	0.49	0.45	0.61	0.48	0.58
29.	0.83		0.68	0.55	0.65	0.50	0.50	0.43	0.43	0.59	0.46	0.58
30.	0.80		0.67	0.58	0.59	0.55	0.49	0.42	0.47	0.60	0.47	0.57
31.	0.77		0.65		0.68		0.51	0.41		0.59		0.59
	Extremwerte in m³/s											
am	06.	02.	27.	29.	21.	14.	14.	26.	04.	03.	28.	01.
NQ	0.44	0.73	0.60	0.50	0.34	0.39	0.38	0.34	0.38	0.41	0.45	0.48
HQ	14.4	2.58	5.18	0.86	1.66	1.90	1.53	0.90	2.60	4.61	0.68	2.10
am	13.	12.	18.	26.	31.	01.	10.	08.	05.	13.	03.	08.
	Monatsmittel in m³/s(MQ),l/s.km²(Mq) bzw.Monatssummen in mm (h_A)											
MQ	1.20	0.92	0.81	0.59	0.59	0.55	0.53	0.47	0.53	0.68	0.53	0.65
Mq	13.9	10.7	9.44	6.81	6.91	6.42	6.16	5.46	6.17	7.91	6.21	7.54
h_A	37	26	25	18	19	17	17	15	16	21	16	20

Reihe: 2006-2010	Mittlere Monatsmittel in m³/s (MQ),l/s.km²(Mq) bzw. -summen in mm (h_A)											
MQ	0.84	1.03	1.46	1.08	0.95	1.40	0.97	0.87	0.86	0.67	0.79	0.86
Mq	9.73	12.0	17.0	12.6	11.1	16.3	11.3	10.1	9.97	7.78	9.16	10.1
h_A	26	29	46	33	30	42	30	27	26	21	24	26
Reihe: 1976-2011	Mittlere Monatsmittel mit Extremwerten in m³/s											
NQ	0.26	0.13	0.17	0.21	0.26	0.09	0.09	0.13	0.09	0.09	0.09	0.17
NQ_T	0.31	0.41	0.44	0.48	0.37	0.30	0.27	0.33	0.20	0.31	0.36	0.29
MNQ_T	0.64	0.69	0.77	0.80	0.66	0.62	0.57	0.56	0.54	0.54	0.59	0.61
NMQ	0.45	0.53	0.56	0.54	0.52	0.41	0.45	0.42	0.32	0.40	0.48	0.45
MQ	0.95	1.09	1.17	1.05	0.93	0.87	0.80	0.84	0.73	0.71	0.79	0.95
HMQ	2.55	2.02	2.34	2.24	3.03	2.77	1.59	2.89	1.35	1.50	1.88	1.95
MHQ	4.37	4.90	4.79	3.55	4.03	4.46	4.39	6.07	2.70	2.79	2.72	4.17
HQ	22.9	16.2	25.8	30.1	17.9	20.0	16.4	79.4	13.9	11.2	9.14	14.8

Jahreswerte in m³/s (Q),l/s.km²(Mq), mm (h_J)

	Berichtsjahr			Reihe: 2006 - 2010			Reihe: 1976 - 2011		
NQ	0.34	26.08.		0.27	03.09.2007		0.09	28.06.1992	
NQ_T	0.40	23.08.					0.20	23.09.1992	
$MJNQ_T$							0.44		
NJMQ							0.58		1978
MQ,Mq,h_A	0.67	7.80	246	0.99	11.5	362	0.91	10.5	332
HJMQ							1.34		2002
MJHQ							14.1		
HQ	14.4	13.01.		20.0	24.06.2009		79.4	12.08.2002	

NNQ seit 1976: 0.09 28.06.1992 **HHQ seit** 1976: 79.4 12.08.2002

Berichtsjahr(J)	Überschreitungsdauer der Abflüsse in Tagen					Reihe(R): 2006-2010					
m³/s	Tage(J)	Tage(R)	m³/s	Tage(J)	Tage(R)	m³/s	Tage(J)	Tage(R)	m³/s	Tage(J)	Tage(R)
10000			500			20.0			1.00	21	90.0
8000			350			16.0			0.80	54	195.0
6000			250			12.0		0.4	0.60	164	315.8
4000			180			9.00		0.6	0.40	365	365.2
3000			140			7.00	1	1.2	0.30		
2000			100			5.00	2	3.0	0.20		
1600			80.0			3.50	2	4.8	0.10		
1200			60.0			2.50	3	10.8	0.06		
900			40.0			1.80	6	20.4	0.03		
700			30.0			1.40	8	35.0	0.00		

Extremwerte beeinflusst
Im Jän nach ergänzten Wasserständen ermittelt

Abflüsse

Nr. 355 Altenmarkt im Pongau
Enns

Mst.Nr. 203711 Art: Schreibpegel Einzugsgebiet: 134.5 km²

Monat	I	II	III	IV	V	VI	VII	VIII	IX	X	XI	XII
Tag	Tägliche Abflüsse 2011 in m³/s											
1.	1.25	1.33	1.18	2.77	2.17	6.10	4.75	2.58	1.77	1.81	1.78	0.93
2.	1.21	1.32	1.14	2.96	2.24	4.93	4.19	2.27	1.65	1.59	1.82	0.96
3.	1.16	1.32	1.12	3.17	2.55	4.58	3.50	3.39	1.49	1.53	1.87	0.88
4.	1.12	1.31	1.13	4.57	2.31	4.71	3.06	4.27	1.39	1.53	1.70	0.89
5.	1.11	1.28	1.14	3.75	2.12	4.88	2.92	3.88	2.39	1.46	1.65	1.05
6.	1.13	1.29	1.13	2.89	1.98	4.74	2.69	2.85	2.21	1.39	1.60	0.91
7.	1.16	1.33	1.10	4.43	1.97	4.32	2.58	2.55	1.88	3.92	1.65	0.94
8.	1.18	1.34	1.07	5.40	2.18	4.70	2.64	6.45	1.68	2.59	1.72	0.97
9.	1.20	1.34	1.09	5.47	2.35	7.30	2.49	8.41	1.75	2.43	1.59	0.95
10.	1.19	1.30	1.10	4.45	2.33	4.70	2.37	6.34	1.76	7.65	1.50	1.00
11.	1.20	1.30	1.15	3.70	2.37	4.42	2.75	4.81	1.50	9.67	1.46	0.88
12.	1.17	1.64	1.16	3.58	2.68	5.72	2.38	4.47	1.33	7.13	1.41	0.80
13.	3.87	1.53	1.21	3.20	3.19	6.37	2.27	4.03	1.23	5.99	1.35	0.83
14.	5.99	1.52	1.41	2.86	3.63	8.51	2.40	3.39	1.40	4.82	1.29	0.82
15.	4.16	1.52	1.55	2.60	8.47	7.07	2.09	4.75	1.40	3.91	1.24	0.84
16.	2.91	1.56	1.89	2.33	6.72	5.95	2.18	3.49	1.35	3.30	1.25	0.87
17.	2.46	1.52	2.34	2.23	5.49	5.06	1.99	2.94	1.33	2.77	1.22	1.01
18.	2.22	1.42	3.19	2.29	4.13	6.92	2.44	2.70	1.80	2.34	1.16	0.91
19.	2.09	1.36	2.18	2.31	3.89	9.09	2.37	2.52	4.47	2.53	1.14	0.91
20.	1.94	1.33	1.79	2.38	4.00	5.33	3.88	2.44	4.76	3.11	1.12	0.92
21.	1.78	1.35	1.70	2.66	3.76	5.07	3.68	2.71	5.49	2.61	1.09	0.84
22.	1.63	1.44	1.61	2.96	4.01	5.65	3.56	2.32	5.70	2.34	1.10	0.80
23.	1.48	1.33	1.54	3.02	4.73	12.8	3.96	1.93	4.25	2.24	1.11	0.84
24.	1.56	1.22	1.46	3.14	4.43	14.1	11.5	1.80	3.52	2.05	1.04	0.88
25.	1.60	1.22	1.51	3.15	4.41	10.4	6.88	1.74	3.01	2.07	0.95	0.83
26.	1.62	1.17	1.72	3.01	4.39	8.51	5.19	1.65	2.60	2.44	0.92	0.81
27.	1.55	1.14	2.03	2.89	6.75	7.13	5.03	3.03	2.37	2.76	0.92	0.80
28.	1.53	1.17	2.65	2.65	11.2	6.00	4.47	2.17	2.12	2.23	0.97	0.80
29.	1.43		2.03	2.56	7.95	5.24	4.10	1.84	2.18	1.91	0.97	0.78
30.	1.44		1.87	2.30	7.01	5.38	3.43	1.64	2.17	1.84	0.97	0.80
31.	1.35		2.05		7.01		2.93	1.65		1.87		0.83
	Extremwerte in m³/s											
am	10.	24.	08.	17.	07.	10.	17.	26.	04.	06.	28.	28.
NQ	1.04	0.88	0.66	1.94	1.63	2.81	1.68	1.21	0.77	1.31	0.72	0.48
HQ	8.39	1.94	3.87	8.79	19.3	29.3	14.2	25.5	7.75	20.2	2.20	1.38
am	14.	12.	18.	04.	27.	23.	24.	08.	21.	10.	08.	16.
	Monatsmittel in m³/s(MQ),l/s.km²(Mq) bzw.Monatssummen in mm (h_A)											
MQ	1.83	1.35	1.59	3.19	4.27	6.52	3.57	3.26	2.40	3.09	1.32	0.88
Mq	13.6	10.1	11.8	23.7	31.8	48.5	26.5	24.2	17.8	23.0	9.80	6.54
h_A	36	24	32	61	85	126	71	65	46	62	25	17

Reihe: 2006-2010	Mittlere Monatsmittel in m³/s (MQ),l/s.km²(Mq) bzw. -summen in mm (h_A)											
MQ	1.26	1.12	1.99	5.42	8.34	7.97	5.40	4.38	5.05	2.39	2.33	1.61
Mq	9.40	8.36	14.8	40.3	62.0	59.2	40.1	32.5	37.5	17.8	17.3	11.9
h_A	25	20	40	104	166	154	107	87	97	48	45	31
Reihe: 1961-2011	Mittlere Monatsmittel mit Extremwerten in m³/s											
NQ	0.26	0.27	0.42	0.74	1.47	1.63	1.16	0.81	0.77	0.70	0.64	0.28
NQ_T	0.33	0.40	0.46	1.16	1.89	2.11	1.22	0.95	1.15	0.99	0.78	0.38
MNQ_T	0.93	0.91	1.11	2.35	4.70	4.92	3.38	2.57	2.08	1.70	1.50	1.13
NMQ	0.48	0.56	0.81	1.57	3.65	3.80	2.64	1.67	1.83	1.21	0.99	0.72
MQ	1.20	1.12	2.17	4.76	8.52	7.90	6.26	4.76	3.75	2.62	2.11	1.58
HMQ	2.29	1.74	4.74	10.6	19.4	20.0	13.6	12.9	9.15	5.56	6.22	3.42
MHQ	2.94	2.87	6.39	11.7	20.9	23.4	25.8	21.7	15.0	7.99	6.30	4.79
HQ	14.2	48.0	25.5	25.8	44.0	49.5	49.6	50.7	51.1	21.3	31.0	32.0

Jahreswerte in m³/s (Q),l/s.km²(Mq), mm (h_A)												
	Berichtsjahr			Reihe: 2006 - 2010			Reihe: 1961 - 2011					
NQ	0.48		28.12.	0.63		05.03.2009	0.26		24.01.1970			
NQ_T	0.78		29.12.				0.33		23.01.1964			
$MJNQ_T$							0.78					
NJMQ							2.29			1971		
MQ,Mq,h_A	2.78	20.6	651	3.96	29.4	928	3.91	29.1		916		
HJMQ							6.40			1965		
MJHQ							33.8					
HQ	29.3		23.06.	51.1		05.09.2009	51.1		05.09.2009			
NNQ seit 1961:	0.26		24.01.1970	HHQ seit 1961:			51.1		05.09.2009			

Berichtsjahr(J)	Überschreitungsdauer der Abflüsse in Tagen					Reihe(R): 2006-2010					
m³/s	Tage(J)	Tage(R)	m³/s	Tage(J)	Tage(R)	m³/s	Tage(J)	Tage(R)	m³/s	Tage(J)	Tage(R)
10000			500			20.0		0.8	1.00	331	349.4
8000			350			16.0		3.6	0.80	364	365.2
6000			250			12.0	2	10.6	0.60	365	
4000			180			9.00	7	34.2	0.40		
3000			140			7.00	19	59.6	0.30		
2000			100			5.00	45	98.4	0.20		
1600			80.0			3.50	94	140.8	0.10		
1200			60.0			2.50	144	197.0	0.06		
900			40.0			1.80	210	256.8	0.03		
700			30.0			1.40	264	286.0	0.00		

durch Wasserentnahme von 125 l/s beeinflusst
Im Jän durch Eis beeinflusst
Im Jän,Feb,Mrz,Apr,Mai,Jun,Jul,Aug,Sep,Okt,Nov,Dez n.erg.W.erm.

Nr. 357 Löbenau
Taurach

Mst.Nr. 203737 Art: Schreibpegel Einzugsgebiet: 86.5 km²

Monat	I	II	III	IV	V	VI	VII	VIII	IX	X	XI	XII
Tag	Tägliche Abflüsse 2011 in m³/s											
1.	3.47	2.67	2.38	3.65	4.26	5.60	5.11	4.60	3.38	3.71	3.70	3.03
2.	3.47	2.65	2.38	4.33	4.29	5.18	5.05	4.40	3.31	3.70	3.69	3.03
3.	3.46	2.64	2.38	4.88	4.56	4.90	4.66	4.68	3.23	3.70	3.64	3.03
4.	3.42	2.62	2.38	5.77	4.10	4.99	4.44	5.24	3.21	3.70	3.59	3.03
5.	3.38	2.60	2.38	5.24	4.04	4.66	4.45	4.70	3.80	3.70	3.53	3.02
6.	3.34	2.59	2.38	4.45	3.92	4.45	4.35	4.50	3.44	3.70	3.51	2.98
7.	3.38	2.57	2.38	5.89	3.90	4.50	4.19	4.42	3.25	4.25	3.49	2.92
8.	3.47	2.56	2.38	7.30	4.04	5.00	4.13	6.59	3.21	4.07	3.47	2.89
9.	3.47	2.54	2.38	6.68	4.00	5.93	4.11	8.44	3.20	4.07	3.37	2.95
10.	3.47	2.54	2.38	5.80	3.94	4.79	3.94	5.79	3.15	7.78	3.30	3.01
11.	3.47	2.57	2.38	5.00	4.03	4.72	4.28	4.92	3.06	10.0	3.36	3.03
12.	3.47	2.69	2.38	5.07	4.22	5.22	3.91	4.60	2.98	7.10	3.41	3.03
13.	5.94	2.67	2.39	4.78	4.52	5.33	3.80	4.41	2.89	6.63	3.40	3.03
14.	7.32	2.60	2.50	4.38	4.46	7.12	3.95	4.00	2.87	5.68	3.36	3.03
15.	4.86	2.54	2.55	4.22	6.28	5.30	3.99	4.37	2.87	5.13	3.27	3.03
16.	3.90	2.54	2.81	4.15	5.09	4.98	3.89	4.19	2.87	4.81	3.19	3.03
17.	3.37	2.54	3.38	4.12	5.30	4.78	3.80	3.92	2.87	4.64	3.17	3.08
18.	3.15	2.53	3.42	4.26	5.77	5.29	4.31	3.74	3.03	4.28	3.15	3.14
19.	3.07	2.50	3.00	4.41	4.98	7.42	4.15	3.66	4.27	3.98	3.13	3.18
20.	3.03	2.48	2.71	4.51	4.94	5.63	4.78	3.56	4.56	4.06	3.12	3.14
21.	2.99	2.45	2.67	4.74	4.75	5.15	5.29	3.45	6.69	4.05	3.17	3.10
22.	2.94	2.42	2.60	4.89	4.89	4.92	4.52	3.46	6.27	3.96	3.22	3.05
23.	2.90	2.40	2.56	4.90	5.33	8.06	4.52	3.32	5.07	3.89	3.14	3.08
24.	2.86	2.45	2.62	4.94	4.78	8.32	10.7	3.23	4.45	3.88	3.05	3.16
25.	2.82	2.50	2.70	4.91	4.58	6.52	7.65	3.27	4.10	3.93	3.03	3.10
26.	2.79	2.45	2.77	4.64	4.47	6.37	5.90	3.32	4.02	4.68	3.03	3.02
27.	2.75	2.40	2.90	4.40	5.40	5.64	5.33	4.22	3.96	4.43	3.03	2.94
28.	2.72	2.38	3.20	4.30	7.66	5.12	5.05	3.88	3.89	3.97	3.03	2.88
29.	2.70		3.03	4.45	8.00	4.81	5.11	3.47	3.83	3.86	3.03	2.87
30.	2.70		3.03	4.32	7.99	5.31	5.08	3.38	3.76	3.78	3.03	2.89
31.	2.68		3.01		6.43		4.81	3.39		3.72		3.08
	Extremwerte in m³/s											
am	31.	24.	13.	01.	04.	07.	13.	21.	13.	19.	26.	28.
NQ	2.68	2.38	2.38	3.15	3.53	4.07	3.44	3.03	2.86	3.53	3.03	2.87
HQ	10.1	2.70	4.13	8.77	11.5	14.6	11.9	15.7	9.65	14.9	3.70	3.19
am	13.	12.	17.	07.	29.	23.	24.	09.	21.	10.	01.	19.
	Monatsmittel in m³/s(MQ),l/s.km²(Mq) bzw.Monatssummen in mm (h_A)											
MQ	3.44	2.54	2.66	4.85	5.00	5.53	4.81	4.29	3.72	4.61	3.29	3.02
Mq	39.8	29.4	30.8	56.0	57.8	64.0	55.6	49.6	43.0	53.3	38.0	35.0
h_A	107	71	82	145	155	166	149	133	111	143	98	91

Reihe: 2006-2010	Mittlere Monatsmittel in m³/s (MQ),l/s.km²(Mq) bzw. -summen in mm (h_A)											
MQ	3.05	2.79	3.10	5.96	8.27	6.97	5.85	5.28	5.60	4.10	3.97	3.42
Mq	35.2	32.3	35.8	68.9	95.5	80.6	67.7	61.0	64.8	47.4	45.9	39.5
h_A	94	78	96	179	256	209	181	163	168	127	119	102
Reihe: 1951-2011	Mittlere Monatsmittel mit Extremwerten in m³/s											
NQ	1.80	1.90	1.90	1.91	2.58	3.12	2.96	2.71	2.42	1.97	2.10	2.00
NQ_T	1.80	1.90	1.90	2.04	2.58	3.12	2.96	2.72	2.58	2.09	2.10	2.00
MNQ_T	2.61	2.49	2.52	3.22	4.98	5.26	4.41	4.04	3.77	3.45	3.18	2.88
NMQ	1.99	2.03	2.10	2.62	4.72	3.71	3.61	3.19	2.96	2.62	2.29	2.25
MQ	2.78	2.60	2.98	4.80	7.81	7.16	6.17	5.45	4.72	4.05	3.60	3.13
HMQ	3.69	3.59	4.72	8.85	12.6	14.1	12.6	10.3	7.87	6.88	5.02	4.64
MHQ	3.33	2.92	4.50	9.11	16.2	16.1	15.5	16.3	9.81	6.63	6.59	4.24
HQ	11.6	7.42	18.5	20.8	47.5	48.4	58.0	89.3	43.9	17.1	49.3	18.7

Jahreswerte in m³/s (Q),l/s.km²(Mq), mm (h_A)												
	Berichtsjahr			Reihe: 2006 - 2010			Reihe: 1951 - 2011					
NQ	2.38		24.02.	2.41		14.03.2010	1.80		24.01.1957			
NQ_T	2.38		28.02.				1.80		21.01.1957			
$MJNQ_T$							2.43					
NJMQ							3.62			1971		
MQ,Mq,h_A	3.99	46.1	1454	4.87	56.4	1777	4.61	53.3		1682		
HJMQ							5.71			1975		
MJHQ							27.1					
HQ	15.7		09.08.	32.5		18.07.2009	89.3		26.08.1999			
NNQ seit 1951:	1.80		24.01.1957	HHQ seit 1951:			89.3		26.08.1999			

Berichtsjahr(J)	Überschreitungsdauer der Abflüsse in Tagen					Reihe(R): 2006-2010					
m³/s	Tage(J)	Tage(R)	m³/s	Tage(J)	Tage(R)	m³/s	Tage(J)	Tage(R)	m³/s	Tage(J)	Tage(R)
10000			500			20.0			1.00		
8000			350			16.0		1.0	0.80		
6000			250			12.0		6.4	0.60		
4000			180			9.00	2	25.2	0.40		
3000			140			7.00	15	56.4	0.30		
2000			100			5.00	62	119.6	0.20		
1600			80.0			3.50	198	247.4	0.10		
1200			60.0			2.50	344	362.8	0.06		
900			40.0			1.80	365	365.2	0.03		
700			30.0			1.40			0.00		

durch Wasserentnahme von 125 l/s beeinflusst
Im Okt,Nov,Dez nach ergänzten Wasserständen ermittelt

Nr. 358 Forstau
Forstaubach

Mst.Nr. 203919 Art: Schreibpegel Einzugsgebiet: 57.2 km²

Monat	I	II	III	IV	V	VI	VII	VIII	IX	X	XI	XII
Tag	Tägliche Abflüsse 2011 in m³/s											
1.	0.43	0.50	0.29	1.27	1.31	1.67	1.67	1.08	0.77	0.58	0.81	0.52
2.	0.42	0.48	0.29	1.68	1.31	1.51	1.70	1.13	0.70	0.56	0.78	0.48
3.	0.42	0.48	0.29	1.85	1.63	1.40	1.50	1.63	0.64	0.55	0.75	0.45
4.	0.41	0.48	0.30	2.04	1.20	1.50	1.42	2.62	0.63	0.52	0.73	0.43
5.	0.41	0.48	0.30	1.55	0.95	1.26	1.44	1.85	0.97	0.50	0.70	0.43
6.	0.40	0.48	0.29	1.20	0.88	1.13	1.37	1.57	0.74	0.50	0.68	0.42
7.	0.39	0.48	0.29	2.67	0.90	1.09	1.19	1.53	0.59	1.01	0.68	0.42
8.	0.39	0.48	0.28	3.62	1.01	1.36	1.10	3.19	0.60	0.85	0.67	0.42
9.	0.39	0.48	0.32	2.93	0.97	1.77	1.07	4.21	0.70	0.79	0.69	0.42
10.	0.39	0.48	0.40	2.17	0.97	1.21	1.00	3.04	0.58	4.62	0.69	0.42
11.	0.39	0.48	0.37	1.69	0.97	1.09	0.97	1.89	0.55	6.13	0.64	0.42
12.	0.39	0.48	0.33	1.71	1.11	1.38	0.76	1.61	0.53	3.46	0.61	0.42
13.	2.67	0.47	0.34	1.37	1.36	1.53	0.71	1.55	0.51	2.95	0.62	0.40
14.	3.88	0.46	0.40	1.15	1.32	2.65	0.78	1.43	0.49	2.02	0.62	0.37
15.	1.99	0.44	0.45	1.02	2.54	1.51	0.85	1.78	0.50	1.53	0.61	0.36
16.	1.30	0.43	0.65	0.89	1.64	1.51	0.78	1.43	0.50	1.36	0.58	0.36
17.	1.13	0.41	1.07	0.95	1.92	1.41	0.65	1.24	0.50	1.21	0.54	0.36
18.	1.07	0.40	1.13	1.11	1.96	1.82	1.19	1.12	0.61	1.09	0.52	0.36
19.	1.02	0.38	0.83	1.30	1.57	3.38	0.95	1.14	1.61	1.07	0.50	0.36
20.	0.96	0.37	0.57	1.46	1.45	1.89	1.66	1.09	1.62	1.07	0.49	0.36
21.	0.89	0.36	0.50	1.65	1.36	1.57	2.14	0.97	3.25	1.01	0.48	0.36
22.	0.82	0.34	0.46	1.86	1.43	1.43	1.29	0.92	2.44	0.95	0.47	0.36
23.	0.75	0.33	0.43	1.79	1.61	3.71	1.34	0.85	1.51	0.92	0.47	0.36
24.	0.70	0.32	0.49	2.03	1.30	3.55	5.48	0.77	1.06	0.88	0.47	0.36
25.	0.66	0.31	0.58	2.06	1.26	1.98	3.02	0.82	0.89	1.00	0.47	0.36
26.	0.61	0.31	0.64	1.61	1.20	1.65	1.98	0.93	0.79	1.44	0.47	0.36
27.	0.59	0.30	0.75	1.38	1.82	1.32	1.59	2.38	0.71	1.36	0.47	0.36
28.	0.62	0.29	1.00	1.35	3.13	1.25	1.42	1.46	0.67	1.09	0.48	0.36
29.	0.63		0.82	1.35	3.30	1.25	1.38	0.98	0.64	0.99	0.48	0.36
30.	0.56		0.77	1.29	3.12	1.72	1.36	0.83	0.61	0.89	0.54	0.36
31.	0.52		0.85		2.22		1.22	0.77		0.84		0.34
	Extremwerte in m³/s											
am	07.	28.	09.	16.	06.	07.	17.	31.	14.	05.	27.	31.
NQ	0.39	0.29	0.28	0.87	0.87	0.97	0.63	0.70	0.44	0.50	0.46	0.32
HQ	6.07	0.51	1.78	4.51	5.62	8.84	6.77	9.26	6.03	12.1	0.82	0.53
am	13.	01.	17.	07.	29.	23.	24.	09.	21.	10.	01.	01.
	Monatsmittel in m³/s(MQ),l/s.km²(Mq) bzw.Monatssummen in mm (h_A)											
MQ	0.85	0.42	0.53	1.67	1.57	1.72	1.45	1.54	0.90	1.41	0.59	0.39
Mq	14.8	7.27	9.31	29.1	27.5	30.0	25.4	27.0	15.7	24.7	10.3	6.87
h_A	40	18	25	76	74	78	68	72	41	66	27	18

Reihe: 2006-2010	Mittlere Monatsmittel in m³/s (MQ),l/s.km²(Mq) bzw. -summen in mm (h_A)											
MQ	0.51	0.43	0.64	2.71	3.91	2.80	2.08	1.60	2.02	0.96	0.93	0.65
Mq	8.85	7.54	11.3	47.4	68.4	48.9	36.3	28.0	35.3	16.8	16.2	11.3
h_A	24	18	30	123	183	127	97	75	92	45	42	29
Reihe: 1989-2011	Mittlere Monatsmittel mit Extremwerten in m³/s											
NQ	0.17	0.16	0.17	0.33	0.30	0.52	0.48	0.41	0.36	0.22	0.22	0.22
NQ_T	0.17	0.16	0.18	0.33	0.30	0.57	0.49	0.41	0.37	0.22	0.22	0.22
MNQ_T	0.40	0.37	0.43	0.87	1.97	1.25	0.93	0.80	0.76	0.75	0.64	0.43
NMQ	0.24	0.20	0.45	0.49	1.50	1.01	0.77	0.57	0.50	0.29	0.34	0.28
MQ	0.49	0.44	0.85	2.30	3.81	2.38	2.14	1.56	1.48	1.16	0.88	0.61
HMQ	0.84	0.60	1.65	5.24	6.01	3.72	5.25	3.27	4.25	3.66	1.92	1.24
MHQ	1.16	0.63	2.68	7.24	9.95	9.96	12.2	10.8	6.54	3.93	2.47	1.46
HQ	6.07	1.68	13.6	14.7	18.2	24.6	27.2	62.7	18.9	12.1	10.3	5.88

Jahreswerte in m³/s (Q),l/s.km²(Mq), mm (h_J)

	Berichtsjahr			Reihe: 2006 - 2010			Reihe: 1989 - 2011		
NQ	0.28	09.03.		0.25	03.01.2008		0.16	17.02.1991	
NQ_T	0.28	08.03.					0.16	18.02.1991	
$MJNQ_T$							0.31		
NJMQ							1.00		2003
MQ,Mq,h_A	1.09	19.0	601	1.61	28.2	888	1.51	26.4	834
HJMQ							2.08		2009
MJHQ							18.6		
HQ	12.1	10.10.		25.6	18.07.2009		62.7	12.08.2002	

NNQ seit 1989: 0.16 17.02.1991 **HHQ seit** 1989: 62.7 12.08.2002

Berichtsjahr(J) Überschreitungsdauer der Abflüsse in Tagen Reihe(R): 2006-2010

m³/s	Tage(J)	Tage(R)	m³/s	Tage(J)	Tage(R)	m³/s	Tage(J)	Tage(R)	m³/s	Tage(J)	Tage(R)
10000			**500**			**20.0**			**1.00**	161	186.6
8000			**350**			**16.0**			**0.80**	195	222.2
6000			**250**			**12.0**		0.2	**0.60**	240	267.8
4000			**180**			**9.00**		3.2	**0.40**	319	334.2
3000			**140**			**7.00**		5.8	**0.30**	358	357.4
2000			**100**			**5.00**	2	18.0	**0.20**	365	365.2
1600			**80.0**			**3.50**	8	39.6	**0.10**		
1200			**60.0**			**2.50**	24	67.0	**0.06**		
900			**40.0**			**1.80**	45	96.0	**0.03**		
700			**30.0**			**1.40**	94	126.4	**0.00**		

Im Jän,Feb,Mrz durch Eis beeinflusst
Im Jän,Feb,Mrz,Apr,Jun,Jul,Aug,Okt,Nov,Dez n.erg.Wasserst.erm.

Nr. 359 Tetter
Unterthaler Bach

Mst.Nr. 210625 Art: Schreibpegel Einzugsgebiet: 65.2 km²

Monat	I	II	III	IV	V	VI	VII	VIII	IX	X	XI	XII
Tag	Tägliche Abflüsse 2011 in m³/s											
1.	0.84	0.83	0.71	1.41	2.23	6.56	3.31	3.85	1.80	1.87	1.88	0.96
2.	0.82	0.83	0.70	1.67	2.23	5.58	2.98	3.32	1.79	1.79	1.79	0.94
3.	0.80	0.82	0.69	2.26	2.68	5.26	2.71	3.18	1.73	1.77	1.71	0.94
4.	0.78	0.81	0.69	2.56	2.46	6.32	2.48	4.08	1.62	1.66	1.65	0.94
5.	0.74	0.81	0.69	2.15	2.18	5.84	2.36	3.94	1.60	1.59	1.60	0.95
6.	0.76	0.82	0.70	1.74	2.06	5.45	2.41	3.37	1.62	1.53	1.57	0.93
7.	0.76	0.82	0.69	1.97	2.23	4.83	2.34	3.11	1.60	1.97	1.57	0.93
8.	0.76	0.84	0.68	4.43	2.76	5.11	2.37	5.23	1.57	1.90	1.59	0.94
9.	0.76	0.83	0.69	3.95	2.73	5.04	2.36	11.3	1.70	1.86	1.57	0.91
10.	0.75	0.83	0.70	3.40	2.82	4.09	2.19	6.79	1.78	2.97	1.51	0.91
11.	0.75	0.84	0.70	2.83	3.15	3.61	2.36	5.12	1.63	8.49	1.46	0.91
12.	0.75	0.88	0.72	2.75	3.49	4.92	2.14	4.31	1.56	6.12	1.40	0.91
13.	1.15	0.86	0.75	2.49	4.68	4.66	1.99	3.96	1.50	4.85	1.35	0.90
14.	2.49	0.84	0.79	2.15	4.67	6.18	1.98	3.53	1.45	3.87	1.31	0.89
15.	2.09	0.83	0.85	1.92	5.21	5.31	2.13	3.49	1.41	3.11	1.27	0.90
16.	1.62	0.82	0.98	1.73	3.96	4.55	2.23	3.53	1.38	2.73	1.24	0.89
17.	1.44	0.82	1.24	1.66	3.37	4.27	2.03	3.22	1.34	2.50	1.20	0.90
18.	1.33	0.80	1.42	1.75	3.75	4.23	3.83	2.95	1.40	2.39	1.17	0.88
19.	1.26	0.79	1.24	1.98	4.48	6.35	5.21	2.73	3.32	2.22	1.14	0.85
20.	1.18	0.78	1.09	2.26	4.71	5.21	4.37	2.56	3.25	2.22	1.11	0.84
21.	1.10	0.78	1.01	2.60	4.72	5.19	6.14	2.38	4.97	2.13	1.10	0.85
22.	1.04	0.76	0.97	2.92	4.57	4.97	5.19	2.17	6.08	1.98	1.08	0.85
23.	0.99	0.73	0.98	3.13	5.13	6.47	4.39	2.10	4.66	1.95	1.07	0.85
24.	0.97	0.72	1.03	3.10	4.99	9.02	8.06	1.97	3.68	1.88	1.05	0.84
25.	0.96	0.71	1.15	2.99	5.12	5.54	7.42	1.93	3.09	1.84	1.03	0.83
26.	0.95	0.71	1.28	2.88	5.24	5.18	5.83	1.87	2.75	2.90	1.01	0.82
27.	0.92	0.71	1.28	2.58	6.28	5.09	5.61	2.02	2.49	3.57	1.00	0.82
28.	0.89	0.72	1.43	2.33	7.39	4.45	5.23	2.08	2.28	2.78	0.99	0.83
29.	0.87		1.33	2.22	5.87	3.87	5.77	1.95	2.14	2.40	0.98	0.83
30.	0.84		1.30	2.16	7.16	3.57	5.16	1.84	2.00	2.16	0.96	0.83
31.	0.84		1.32		7.83		4.66	1.77		2.00		0.83
	Extremwerte in m³/s											
am	05.	26.	08.	01.	06.	30.	13.	31.	18.	06.	30.	20.
NQ	0.72	0.65	0.63	1.36	2.01	3.48	1.93	1.74	1.27	1.47	0.96	0.81
HQ	2.70	0.90	1.55	4.69	8.94	11.5	9.15	14.1	7.59	9.23	1.93	0.97
am	14.	12.	28.	08.	30.	24.	24.	09.	21.	11.	01.	05.
	Monatsmittel in m³/s(MQ),l/s.km²(Mq) bzw.Monatssummen in mm (h_A)											
MQ	1.04	0.80	0.96	2.47	4.20	5.22	3.78	3.41	2.31	2.68	1.31	0.88
Mq	15.9	12.2	14.8	37.8	64.4	80.1	58.0	52.3	35.4	41.1	20.1	13.5
h_A	43	30	40	98	172	208	155	140	92	110	52	35

Reihe: 2006-2010	Mittlere Monatsmittel in m³/s (MQ),l/s.km²(Mq) bzw. -summen in mm (h_A)											
MQ	0.82	0.74	1.00	2.85	6.94	7.20	4.70	3.43	3.41	1.98	1.60	1.06
Mq	12.6	11.3	15.4	43.7	106	110	72.1	52.7	52.3	30.3	24.6	16.3
h_A	34	27	41	113	285	286	193	141	136	81	64	42
Reihe: 1951-2011	Mittlere Monatsmittel mit Extremwerten in m³/s											
NQ	0.22	0.13	0.23	0.33	0.93	1.89	1.36	0.84	0.56	0.46	0.45	0.29
NQ_T	0.22	0.16	0.23	0.36	1.00	1.94	1.36	0.84	0.56	0.46	0.45	0.31
MNQ_T	0.49	0.44	0.48	0.90	2.53	3.79	2.80	1.86	1.47	1.16	0.90	0.62
NMQ	0.28	0.25	0.32	0.67	2.27	3.78	2.24	1.66	0.99	0.60	0.56	0.38
MQ	0.59	0.54	0.83	2.15	5.81	6.95	5.11	3.49	2.53	1.87	1.25	0.83
HMQ	1.04	0.98	1.71	4.54	9.44	13.3	9.27	7.05	4.73	4.41	2.82	1.87
MHQ	0.95	0.77	1.99	5.71	12.6	15.2	13.9	10.7	6.41	4.67	2.67	1.46
HQ	3.87	1.86	9.24	13.3	21.3	35.5	39.0	63.0	19.5	19.4	18.7	13.0

Jahreswerte in m³/s (Q),l/s.km²(Mq), mm (h_J)

	Berichtsjahr			Reihe: 2006 - 2010			Reihe: 1951 - 2011		
NQ	0.62	08.03.		0.49	08.03.2006		0.13	11.02.1961	
NQ_T	0.68	08.03.					0.16	11.02.1961	
$MJNQ_T$							0.41		
NJMQ							1.72		1971
MQ,Mq,h_A	2.43	37.3	1175	2.99	45.9	1448	2.67	41.0	1293
HJMQ							3.58		1965
MJHQ							19.7		
HQ	14.1	09.08.		35.5	29.06.2009		63.0	13.08.1959	

NNQ seit 1951: 0.13 11.02.1961 **HHQ seit** 1951: 63.0 13.08.1959

Berichtsjahr(J) Überschreitungsdauer der Abflüsse in Tagen Reihe(R): 2006-2010

m³/s	Tage(J)	Tage(R)	m³/s	Tage(J)	Tage(R)	m³/s	Tage(J)	Tage(R)	m³/s	Tage(J)	Tage(R)
10000			**500**			**20.0**		0.2	**1.00**	264	279.8
8000			**350**			**16.0**		1.4	**0.80**	332	310.0
6000			**250**			**12.0**		5.0	**0.60**	365	353.2
4000			**180**			**9.00**	2	15.6	**0.40**		365.2
3000			**140**			**7.00**	8	33.2	**0.30**		
2000			**100**			**5.00**	44	66.6	**0.20**		
1600			**80.0**			**3.50**	84	111.8	**0.10**		
1200			**60.0**			**2.50**	124	151.2	**0.06**		
900			**40.0**			**1.80**	188	189.6	**0.03**		
700			**30.0**			**1.40**	230	230.8	**0.00**		

Im Jän,Feb,Mrz durch Eis beeinflusst

Abflüsse

Nr. 360 Schladming
Enns

Mst.Nr. 210641 Art: Schreibpegel Einzugsgebiet: 648.8 km²

Monat	I	II	III	IV	V	VI	VII	VIII	IX	X	XI	XII
Tag	Tägliche Abflüsse 2011 in m³/s											
1.	9.47	10.0	9.18	15.0	19.0	28.6	22.6	19.1	12.6	11.6	12.4	7.20
2.	9.44	9.97	9.08	17.2	18.6	25.2	21.4	17.7	12.3	11.3	12.1	7.20
3.	9.20	9.77	8.89	19.3	21.5	23.7	19.6	18.1	11.7	11.0	12.0	7.20
4.	8.68	9.84	8.89	23.2	19.0	25.4	18.2	23.7	11.3	10.9	11.6	7.20
5.	8.47	9.66	8.97	23.5	17.4	24.0	17.6	20.8	12.5	10.7	11.3	7.43
6.	8.73	9.84	8.97	19.5	16.7	22.9	17.4	18.3	12.7	10.4	11.2	7.00
7.	9.08	9.77	8.92	23.7	17.2	21.5	16.7	17.7	11.6	15.6	11.2	7.18
8.	9.23	9.83	8.68	33.5	18.3	23.0	16.4	25.5	11.3	14.1	11.1	7.22
9.	9.08	9.76	8.86	30.8	18.3	27.0	16.1	46.5	12.1	13.9	10.8	6.82
10.	9.18	9.61	8.92	27.0	18.4	21.6	15.3	30.7	11.5	32.1	10.5	7.05
11.	9.02	9.79	9.05	23.5	19.0	19.9	16.6	24.1	11.0	50.9	10.3	7.04
12.	9.10	11.7	9.43	23.3	20.4	23.7	15.2	21.8	10.8	34.7	9.99	6.93
13.	20.4	11.1	9.52	22.0	23.7	22.5	14.5	20.9	10.6	30.1	9.72	6.96
14.	35.0	10.6	10.1	20.0	23.9	32.1	15.0	18.7	10.4	24.9	9.57	6.88
15.	22.7	10.4	10.6	18.6	32.1	25.4	15.2	21.1	10.4	20.6	9.39	6.87
16.	18.0	10.3	11.6	17.4	24.3	24.1	15.1	20.1	10.2	18.5	9.09	6.88
17.	16.0	10.4	13.5	17.2	21.7	23.3	14.2	17.7	10.0	17.2	8.88	7.20
18.	14.7	10.2	16.7	17.5	23.1	23.1	17.9	16.6	10.4	16.2	8.69	6.56
19.	14.0	10.0	13.7	18.3	22.6	40.8	19.1	15.8	19.2	15.2	8.42	6.36
20.	13.2	9.86	12.0	19.3	22.5	27.7	21.0	15.3	19.6	15.8	8.29	6.13
21.	12.4	9.85	11.3	20.4	22.3	25.4	29.4	14.4	25.0	14.8	8.27	6.58
22.	11.8	9.72	10.9	22.0	21.9	23.6	23.7	13.9	25.7	14.1	8.10	6.57
23.	11.1	9.32	10.9	22.6	25.4	36.9	21.6	13.5	20.2	13.8	7.97	6.96
24.	11.3	8.98	11.1	22.9	22.8	45.8	47.5	12.9	17.1	13.4	7.78	6.89
25.	11.2	9.14	11.6	23.7	22.5	32.0	36.8	12.7	15.3	13.3	7.41	6.71
26.	11.3	9.11	12.2	22.4	22.3	31.1	28.3	12.4	14.1	15.8	7.42	6.61
27.	11.0	9.13	12.6	20.6	27.7	27.9	25.9	16.2	13.4	17.3	7.43	6.53
28.	10.7	9.21	15.0	19.5	42.7	24.4	23.5	15.1	12.7	14.9	7.35	6.64
29.	10.4		13.5	19.2	34.8	22.2	23.6	13.1	12.2	13.8	7.29	6.55
30.	10.2		13.1	18.7	34.9	24.6	22.3	12.5	11.8	13.2	7.28	6.65
31.	10.1		13.3		32.6		21.0	12.3		12.8		6.54
	Extremwerte in m³/s											
am	05.	24.	08.	01.	06.	11.	17.	26.	17.	06.	25.	20.
NQ	7.79	7.64	7.49	12.7	15.0	18.0	13.0	11.0	9.29	9.70	6.72	5.63
HQ	44.6	13.4	18.3	35.0	53.9	71.8	56.7	80.6	36.0	74.4	13.6	9.00
am	14.	12.	18.	08.	27.	23.	24.	09.	21.	10.	01.	17.
	Monatsmittel in m³/s(MQ),l/s.km²(Mq) bzw.Monatssummen in mm (h_A)											
MQ	12.4	9.89	11.0	21.4	23.5	26.7	20.9	18.7	13.7	17.5	9.43	6.86
Mq	19.1	15.2	17.0	33.0	36.2	41.1	32.3	28.8	21.0	27.0	14.5	10.6
h_A	51	37	45	85	97	106	86	77	55	72	38	27

Reihe: 2006-2010	Mittlere Monatsmittel in m³/s (MQ),l/s.km²(Mq) bzw. -summen in mm (h_A)											
MQ	9.75	8.88	11.9	28.0	43.3	39.2	28.5	23.7	26.3	15.6	14.8	11.9
Mq	15.0	13.7	18.3	43.2	66.7	60.4	43.9	36.6	40.5	24.1	22.8	18.3
h_A	40	33	49	112	179	157	118	98	105	65	59	47
Reihe: 1951-2011	Mittlere Monatsmittel mit Extremwerten in m³/s											
NQ	4.72	4.72	5.08	7.79	9.00	14.0	7.64	7.09	7.44	2.61	3.59	5.54
NQ_T	5.20	5.48	5.50	8.10	9.40	15.4	8.28	8.20	8.23	3.63	6.56	5.90
MNQ_T	8.16	8.01	8.74	14.5	25.0	26.9	20.5	16.5	14.4	12.1	10.9	9.14
NMQ	6.13	5.80	7.21	11.8	20.0	22.1	11.2	12.1	10.1	8.01	7.32	6.37
MQ	9.28	8.93	13.1	24.9	42.2	39.7	31.7	25.5	20.5	16.2	13.5	11.1
HMQ	18.9	18.0	23.7	45.3	75.1	93.4	57.5	52.6	44.6	33.0	32.2	18.9
MHQ	14.5	12.6	28.3	53.2	83.6	87.2	86.2	78.0	53.5	35.0	27.0	20.3
HQ	50.0	36.8	114	112	160	188	202	299	156	129	137	140

Jahreswerte in m³/s (Q),l/s.km²(Mq), mm (h_J)									
	Berichtsjahr			Reihe: 2006 - 2010			Reihe: 1951 - 2011		
NQ	5.63	20.12.		5.62	28.02.2006		2.61	20.10.1986	
NQ_T	6.12	20.12.					3.63	21.10.1986	
$MJNQ_T$							7.30		
NJMQ							14.6		1971
MQ,Mq,h_A	16.0	24.7	779	22.0	33.8	1067	21.4	33.0	1042
HJMQ							30.5		1965
MJHQ							123		
HQ	80.6	09.08.		178	03.06.2010		299	12.08.2002	
NNQ seit 1951:	2.61	20.10.1986		HHQ seit 1951:	299	12.08.2002			

Berichtsjahr(J)	Überschreitungsdauer der Abflüsse in Tagen											Reihe(R): 2006-2010
m³/s	Tage(J)	Tage(R)	m³/s	Tage(J)	Tage(R)	m³/s	Tage(J)	Tage(R)	m³/s	Tage(J)	Tage(R)	
10000			500			20.0	103	143.0	1.00			
8000			350			16.0	155	188.6	0.80			
6000			250			12.0	216	263.2	0.60			
4000			180			9.00	308	331.2	0.40			
3000			140			7.00	345	356.4	0.30			
2000			100		0.8	5.00	365	365.2	0.20			
1600			80.0		3.8	3.50			0.10			
1200			60.0		11.2	2.50			0.06			
900			40.0	6	43.4	1.80			0.03			
700			30.0	22	76.8	1.40			0.00			

Extremwerte beeinflusst

Nr. 363 Irdning
Donnersbach (Irdningbach)

Mst.Nr. 210732 Art: Schreibpegel Einzugsgebiet: 194.3 km²

Ableitungen aus: 107.9 km² E(wirksam): 86.4km²

Monat	I	II	III	IV	V	VI	VII	VIII	IX	X	XI	XII
Tag	Tägliche Abflüsse 2011 in m³/s											
1.	1.24	1.30	1.32	2.40	2.14	1.76	1.48	2.04	1.50	1.43	1.64	1.28
2.	1.23	1.34	1.32	5.00	2.26	1.77	1.54	1.94	1.74	1.41	1.61	1.27
3.	1.22	1.34	1.33	5.53	2.35	1.79	1.46	1.92	1.44	1.40	1.60	1.26
4.	1.22	1.35	1.30	4.70	2.06	2.26	1.35	2.50	1.37	1.38	1.58	1.27
5.	1.24	1.41	1.33	2.51	1.95	1.61	1.39	2.08	1.75	1.37	1.57	1.29
6.	1.24	1.41	1.35	2.12	1.88	1.52	1.44	1.87	1.56	1.37	1.56	1.26
7.	1.25	1.36	1.31	2.98	1.90	1.50	1.36	1.92	1.49	1.99	1.55	1.32
8.	1.24	1.39	1.28	8.99	1.86	1.51	1.35	2.73	1.46	1.77	1.54	1.33
9.	1.24	1.35	1.32	8.24	1.86	1.37	1.28	3.63	1.76	1.65	1.52	1.29
10.	1.23	1.36	1.30	6.31	1.84	1.36	1.19	2.46	1.49	3.77	1.55	1.29
11.	1.22	1.36	1.33	4.99	1.83	1.42	1.18	2.18	1.40	9.12	1.50	1.29
12.	1.20	1.80	1.34	4.38	1.90	1.95	1.13	2.11	1.36	3.57	1.48	1.29
13.	2.28	1.55	1.39	2.40	2.05	1.60	1.10	2.13	1.33	3.21	1.46	1.31
14.	3.57	1.45	1.43	2.20	1.93	1.87	1.18	1.99	1.40	2.62	1.45	1.29
15.	2.61	1.42	1.45	2.08	2.44	1.53	1.44	1.95	1.33	2.34	1.62	1.30
16.	2.17	1.43	1.58	1.98	2.05	1.58	1.21	1.91	1.31	2.15	1.43	1.29
17.	1.97	1.43	1.77	1.95	2.01	1.59	1.11	1.81	1.28	2.03	1.40	1.32
18.	1.83	1.43	2.03	1.96	2.09	1.65	1.44	1.79	1.33	2.00	1.38	1.27
19.	1.77	1.44	1.69	2.01	1.91	3.45	1.37	1.76	2.91	1.95	1.36	1.24
20.	1.68	1.36	1.52	2.12	1.91	1.99	1.28	1.78	2.26	2.04	1.35	1.21
21.	1.62	1.36	1.47	2.24	1.92	1.77	1.72	1.65	3.97	1.89	1.35	1.24
22.	1.54	1.37	1.46	2.35	1.83	1.61	1.56	1.61	2.49	1.83	1.37	1.24
23.	1.48	1.38	1.49	2.35	1.82	2.31	1.62	1.57	2.03	1.81	1.35	1.32
24.	1.52	1.34	1.54	2.38	1.70	2.09	6.90	1.52	1.79	1.77	1.32	1.32
25.	1.50	1.37	1.63	2.45	1.64	1.79	3.93	1.51	1.65	1.78	1.31	1.27
26.	1.48	1.38	1.66	2.30	1.64	2.19	2.80	1.47	1.64	2.07	1.31	1.26
27.	1.46	1.41	1.81	2.15	2.09	1.80	2.40	1.83	1.55	2.19	1.32	1.25
28.	1.43	1.44	2.05	2.16	2.57	1.60	2.29	1.66	1.50	1.76	1.31	1.24
29.	1.32		1.82	2.13	2.47	1.50	2.32	1.52	1.49	1.72	1.29	1.22
30.	1.33		1.78	2.10	2.12	1.54	2.44	1.48	1.47	1.68	1.28	1.22
31.	1.30		1.82		1.89		2.27	1.45		1.66		1.24
	Extremwerte in m³/s											
am	04.	24.	08.	17.	26.	09.	13.	26.	04.	06.	21.	06.
NQ	1.13	1.12	1.12	1.87	1.56	1.19	1.04	1.37	1.18	1.24	1.22	1.10
HQ	4.02	2.04	2.28	9.76	4.84	8.12	8.62	7.60	9.26	16.6	2.42	1.54
am	13.	12.	18.	08.	27.	19.	24.	09.	21.	11.	15.	07.
	Monatsmittel in m³/s(MQ),l/s.km²(Mq) bzw.Monatssummen in mm (h_A)											
MQ	1.57	1.40	1.52	3.25	2.00	1.78	1.82	1.93	1.70	2.22	1.45	1.27
Mq	18.2	16.3	17.6	37.6	23.1	20.6	21.1	22.3	19.7	25.7	16.7	14.8
h_A	49	39	47	97	62	53	57	60	51	69	43	38

Reihe: 2006-2010	Mittlere Monatsmittel in m³/s (MQ),l/s.km²(Mq) bzw. -summen in mm (h_A)											
MQ	1.20	1.09	1.44	3.33	5.84	4.27	2.54	2.24	2.65	1.78	1.54	1.32
Mq	13.9	12.6	16.7	38.5	67.7	49.4	29.5	25.9	30.7	20.5	17.9	15.3
h_A	37	31	45	100	181	128	79	69	80	55	46	40
Reihe: 1976-2011	Mittlere Monatsmittel mit Extremwerten in m³/s											
NQ	0.53	0.40	0.56	0.85	1.23	0.06	0.39	0.36	0.51	0.61	0.39	0.36
NQ_T	0.61	0.44	0.66	1.00	1.30	1.07	0.45	0.67	0.66	0.76	0.39	0.37
MNQ_T	1.10	1.03	1.19	1.91	3.14	2.38	1.88	1.63	1.51	1.44	1.31	1.19
NMQ	0.75	0.79	0.92	1.16	2.00	1.35	1.14	1.01	1.04	1.06	0.84	0.89
MQ	1.38	1.31	1.90	3.41	7.20	4.66	3.51	2.64	2.46	2.16	1.69	1.52
HMQ	2.68	2.34	6.43	7.57	15.3	14.4	11.5	6.70	6.21	6.75	3.57	4.30
MHQ	2.93	2.29	5.09	12.6	28.1	22.5	24.1	18.3	11.1	11.6	4.89	3.58
HQ	12.8	7.34	19.5	32.1	62.9	72.5	64.3	150	57.3	62.0	27.9	29.0

Jahreswerte in m³/s (Q),l/s.km²(Mq), mm (h_J)									
	Berichtsjahr			Reihe: 2006 - 2010			Reihe: 1976 - 2011		
NQ	1.04	13.07.		0.68	16.02.2009		0.06	27.06.1982	
NQ_T	1.10	13.07.					0.37	14.12.1987	
$MJNQ_T$							0.87		
NJMQ							1.55		2003
MQ,Mq,h_A	1.83	21.1	667	2.45	28.4	895	2.83	32.7	1032
HJMQ							6.31		1979
MJHQ							45.5		
HQ	16.6	11.10.		72.5	29.06.2009		150	12.08.2002	
NNQ seit 1976:	0.06	27.06.1982		HHQ seit 1976:	150	12.08.2002			

Berichtsjahr(J)	Überschreitungsdauer der Abflüsse in Tagen											Reihe(R): 2006-2010
m³/s	Tage(J)	Tage(R)	m³/s	Tage(J)	Tage(R)	m³/s	Tage(J)	Tage(R)	m³/s	Tage(J)	Tage(R)	
10000			500			20.0		1.0	1.00	365	337.8	
8000			350			16.0		2.2	0.80		365.2	
6000			250			12.0		5.2	0.60			
4000			180			9.00	1	10.0	0.40			
3000			140			7.00	3	14.8	0.30			
2000			100			5.00	7	31.0	0.20			
1600			80.0			3.50	16	58.8	0.10			
1200			60.0			2.50	27	90.8	0.06			
900			40.0		0.2	1.80	127	151.8	0.03			
700			30.0		0.4	1.40	251	240.2	0.00			

siehe Tabelle Überleitungen u. Speicherungen d. Berichtsjahrs
Extremwerte beeinflusst
Im Jän,Feb,Mrz,Apr,Mai,Jun,Okt,Nov,Dez n.erg.Wasserständen erm.

Nr. 364 Aigen im Ennstal-Ketten Gulling

Mst.Nr. 210773 Art: Schreibpegel Einzugsgebiet: 161.0 km²

Monat	I	II	III	IV	V	VI	VII	VIII	IX	X	XI	XII
Tag	Tägliche Abflüsse 2011 in m³/s											
1.	2.88	3.12	2.69	4.76	5.42	3.94	3.74	4.11	3.62	3.81	4.22	3.02
2.	2.89	3.13	2.65	5.46	5.54	3.85	3.87	4.02	3.71	3.77	4.17	3.00
3.	2.84	3.16	2.61	5.79	5.87	3.84	3.76	4.05	3.54	3.74	4.11	3.03
4.	2.85	3.15	2.61	6.04	5.37	4.24	3.70	5.08	3.50	3.73	4.02	3.08
5.	2.86	3.04	2.63	5.64	5.06	3.79	3.62	4.65	4.02	3.70	3.95	3.08
6.	2.86	3.02	2.65	4.92	4.93	3.67	3.67	4.05	3.57	3.71	3.94	2.98
7.	2.86	2.96	2.61	5.56	4.99	3.65	3.49	4.11	3.35	4.72	3.88	2.99
8.	2.86	2.95	2.52	7.56	4.99	3.79	3.49	5.22	3.34	4.56	3.79	2.98
9.	2.84	2.91	2.63	7.24	4.86	3.51	3.42	7.26	3.94	4.17	3.73	2.92
10.	2.76	2.88	2.65	6.61	4.85	3.39	3.27	5.66	3.72	4.75	3.70	2.95
11.	2.77	2.90	2.66	6.20	4.76	3.61	3.28	5.13	3.45	10.5	3.68	3.00
12.	2.75	3.43	2.72	6.68	4.91	4.62	3.24	4.79	3.31	7.66	3.65	2.95
13.	3.57	3.42	2.81	6.48	5.37	4.24	3.20	4.90	3.23	6.57	3.63	2.91
14.	6.62	3.15	2.90	5.63	5.03	4.67	3.46	4.64	3.22	5.95	3.59	2.83
15.	5.60	3.03	3.05	5.34	5.79	3.91	3.87	4.48	3.27	5.33	3.55	2.83
16.	4.56	2.97	3.34	5.07	5.22	3.93	3.45	4.34	3.28	5.01	3.51	2.82
17.	4.09	2.95	4.13	4.92	4.88	3.87	3.26	4.14	3.26	4.79	3.47	2.87
18.	3.87	2.91	4.51	4.91	4.87	3.82	3.74	4.13	3.29	4.70	3.45	2.81
19.	3.76	2.88	3.77	5.08	4.77	6.26	3.64	4.09	5.54	4.61	3.41	2.77
20.	3.63	2.85	3.40	5.22	4.74	4.22	3.44	4.19	4.98	4.61	3.40	2.76
21.	3.47	2.82	3.29	5.34	4.85	4.11	4.20	3.91	6.16	4.59	3.33	2.75
22.	3.33	2.78	3.22	5.74	4.78	3.91	3.95	3.84	6.04	4.50	3.28	2.75
23.	3.18	2.69	3.26	5.72	4.88	4.30	3.85	3.79	4.65	4.49	3.24	2.78
24.	3.32	2.74	3.36	5.70	4.44	4.28	9.46	3.74	4.17	4.46	3.17	2.77
25.	3.36	2.72	3.57	5.97	4.19	4.13	6.68	3.73	3.98	4.42	3.08	2.76
26.	3.30	2.68	3.80	5.86	3.96	4.41	5.23	3.69	3.94	4.79	3.14	2.80
27.	3.23	2.72	4.08	5.56	4.73	4.09	4.61	3.98	3.90	5.37	3.20	2.79
28.	3.13	2.73	4.55	5.53	5.92	3.93	4.36	3.96	3.83	4.64	3.15	2.75
29.	3.12		4.24	5.60	5.00	3.79	4.27	3.63	3.84	4.39	3.07	2.77
30.	3.12		4.10	5.45	4.47	3.87	4.44	3.58	3.84	4.28	3.04	2.75
31.	3.12		4.21		4.03		4.33	3.55		4.25		2.75
	Extremwerte in m³/s											
am	04.	26.	08.	01.	27.	10.	13.	31.	14.	07.	30.	21.
NQ	2.70	2.57	2.36	4.31	3.76	3.34	3.12	3.44	3.16	3.66	3.00	2.15
HQ	7.01	3.78	4.70	7.75	8.18	8.18	11.0	9.02	8.18	11.7	4.23	3.15
am	14.	12.	28.	08.	27.	19.	24.	09.	21.	11.	01.	05.
	Monatsmittel in m³/s(MQ),l/s.km²(Mq) bzw.Monatssummen in mm (h_A)											
MQ	3.40	2.95	3.27	5.72	4.95	4.05	4.06	4.34	3.92	4.86	3.55	2.87
Mq	21.1	18.3	20.3	35.5	30.7	25.2	25.2	26.9	24.3	30.2	22.1	17.8
h_A	57	44	54	92	82	65	68	72	63	81	57	46

Reihe: 2006-2010	Mittlere Monatsmittel in m³/s (MQ),l/s.km²(Mq) bzw. -summen in mm (h_A)											
MQ	2.78	2.53	3.23	7.25	10.7	7.71	5.74	5.01	5.55	3.93	3.85	3.22
Mq	17.3	15.7	20.0	45.0	66.5	47.9	35.6	31.1	34.5	24.4	23.9	20.0
h_A	46	38	54	117	178	124	95	83	89	65	62	52
Reihe: 1976-2011	Mittlere Monatsmittel mit Extremwerten in m³/s											
NQ	0.17	0.26	0.17	0.62	3.10	2.44	0.91	0.99	1.34	0.98	0.80	.042
NQ_T	0.24	0.29	0.17	0.64	3.43	2.59	1.27	1.17	1.63	1.44	0.91	0.07
MNQ_T	1.82	1.78	2.01	3.57	6.46	5.06	3.80	3.35	3.04	2.88	2.57	2.03
NMQ	0.43	0.48	0.63	3.09	4.95	3.82	2.59	2.13	2.57	1.83	1.48	0.56
MQ	2.24	2.12	3.26	6.12	10.8	7.67	5.82	4.79	4.42	3.77	3.23	2.66
HMQ	4.24	3.03	6.28	11.1	16.7	14.8	9.67	8.83	8.13	8.86	6.70	4.80
MHQ	4.14	3.28	7.61	13.8	22.9	19.8	19.9	15.8	11.9	10.6	7.58	4.86
HQ	12.8	5.41	25.2	27.7	51.3	46.0	47.2	67.7	39.4	50.6	61.8	12.7

Jahreswerte in m³/s (Q),l/s.km²(Mq), mm (h_J)									
	Berichtsjahr			Reihe: 2006 - 2010			Reihe: 1976 - 2011		
NQ	2.15	21.12.		1.31	16.01.2006		.042	29.12.1986	
NQ_T	2.52	08.03.					0.07	29.12.1986	
$MJNQ_T$							1.52		
NJMQ							3.37		2003
MQ,Mq,h_A	4.00	24.8	783	5.15	32.0	1010	4.75	29.5	931
HJMQ							6.25		2009
MJHQ							32.0		
HQ	11.7	11.10.		46.0	29.06.2009		67.7	12.08.2002	

NNQ seit 1976: .042 29.12.1986 **HHQ seit** 1976: 67.7 12.08.2002

Berichtsjahr(J) Überschreitungsdauer der Abflüsse in Tagen Reihe(R): 2006-2010											
m³/s	Tage(J)	Tage(R)	m³/s	Tage(J)	Tage(R)	m³/s	Tage(J)	Tage(R)	m³/s	Tage(J)	Tage(R)
10000			500			20.0		0.8	1.00		
8000			350			16.0		4.2	0.80		
6000			250			12.0		19.0	0.60		
4000			180			9.00	2	44.4	0.40		
3000			140			7.00	6	69.4	0.30		
2000			100			5.00	58	123.6	0.20		
1600			80.0			3.50	226	225.2	0.10		
1200			60.0			2.50	365	319.8	0.06		
900			40.0			1.80		365.2	0.03		
700			30.0		0.2	1.40			0.00		

siehe Tabelle Überleitungen u. Speicherungen d. Berichtsjahrs
Extremwerte beeinflusst
Im Jän,Feb durch Eis beeinflusst
Im Jän,Feb,Mrz,Apr,Mai,Jun,Jul,Aug,Sep,Okt n.erg.Wasserst.erm.

Nr. 365 Liezen (Röthelbrücke) Enns

Mst.Nr. 210799 Art: Schreibpegel Einzugsgebiet: 2116.2 km²

Monat	I	II	III	IV	V	VI	VII	VIII	IX	X	XI	XII
Tag	Tägliche Abflüsse 2011 in m³/s											
1.	24.3	28.5	29.2	57.6	46.2	79.0	68.9	69.5	40.7	34.9	38.9	26.2
2.	22.0	31.6	28.7	65.0	55.3	66.0	51.3	65.6	41.8	32.0	42.0	25.5
3.	28.8	33.1	29.2	68.2	63.5	64.7	55.3	63.4	34.0	36.8	38.6	22.6
4.	27.1	31.2	27.7	74.3	59.6	71.3	59.3	87.7	30.5	32.7	38.8	20.2
5.	27.6	25.2	22.2	71.1	53.7	59.2	57.5	84.4	39.4	32.6	36.1	25.2
6.	29.4	24.8	21.5	58.0	48.0	59.4	58.1	66.4	37.7	29.9	33.2	26.4
7.	30.5	33.2	27.5	66.3	40.5	55.9	51.7	55.5	35.3	47.3	37.8	27.9
8.	23.2	31.8	27.8	110	40.3	64.5	47.3	82.8	35.3	51.2	36.4	23.9
9.	20.7	32.8	29.1	97.6	48.6	68.5	43.3	160	43.5	43.9	35.1	26.0
10.	26.2	31.3	27.6	81.9	48.2	58.1	36.6	128	38.0	81.4	35.9	22.4
11.	27.6	30.4	28.0	71.5	46.5	50.2	46.6	104	32.5	231	35.0	20.3
12.	29.6	40.0	25.2	70.7	50.3	64.2	41.6	88.8	33.8	155	31.9	24.1
13.	58.3	38.5	22.9	65.9	58.0	61.0	40.8	79.8	34.6	122	30.5	25.6
14.	149	38.0	28.6	61.0	58.6	83.5	40.0	64.9	33.3	103	33.0	26.9
15.	103	36.2	31.9	55.7	77.1	68.8	43.5	77.1	30.9	85.7	33.6	26.7
16.	79.8	33.2	39.5	46.4	72.9	67.3	37.2	73.8	30.8	74.5	31.9	27.4
17.	69.7	36.7	46.6	38.2	60.2	64.8	36.3	65.5	29.1	69.8	31.0	23.3
18.	63.0	36.1	58.2	51.4	62.8	60.3	49.8	61.5	26.4	59.6	28.9	20.0
19.	59.8	29.3	43.4	54.3	59.4	108	56.1	58.1	72.2	55.9	28.7	20.7
20.	53.7	26.5	31.8	56.1	52.2	81.1	60.4	50.3	75.6	57.7	26.5	22.4
21.	48.8	31.5	33.4	56.4	60.3	75.3	83.5	45.1	87.7	53.9	29.9	26.9
22.	42.7	34.2	29.3	58.0	52.5	70.3	80.0	50.0	100	46.8	29.5	25.9
23.	36.8	32.0	31.2	64.2	63.8	76.7	66.0	45.6	78.4	44.0	29.0	25.0
24.	42.2	31.0	34.4	60.4	58.9	140	143	44.8	64.6	48.1	31.2	22.1
25.	37.9	30.5	37.4	67.8	60.4	99.7	148	40.3	52.5	44.8	26.1	20.0
26.	39.9	25.0	36.4	65.6	58.6	98.6	111	40.2	46.2	53.5	25.0	18.4
27.	38.8	22.6	36.9	63.4	63.5	104	92.3	42.6	43.8	64.0	22.5	19.1
28.	37.7	27.9	50.6	53.0	105	87.3	85.5	49.4	43.8	54.1	29.0	21.1
29.	30.4		43.6	57.4	86.7	77.5	85.5	46.2	40.1	47.4	24.6	22.8
30.	26.6		41.2	51.4	87.9	73.6	76.2	44.9	39.6	41.4	22.8	24.0
31.	31.6		44.2		79.6		63.1	40.2		44.5		20.4
	Extremwerte in m³/s											
am	10.	27.	08.	17.	07.	11.	17.	27.	18.	06.	30.	20.
NQ	20.1	21.5	19.8	36.0	34.4	39.3	30.7	31.2	23.0	23.5	20.5	17.1
HQ	168	60.5	78.2	123	114	163	186	190	123	249	57.9	50.2
am	14.	15.	18.	08.	28.	24.	24.	09.	21.	11.	02.	07.
	Monatsmittel in m³/s(MQ),l/s.km²(Mq) bzw.Monatssummen in mm (h_A)											
MQ	44.1	31.5	33.7	63.9	60.6	75.3	65.0	67.0	45.7	63.8	31.8	23.5
Mq	20.8	14.9	15.9	30.2	28.6	35.6	30.7	31.7	21.6	30.2	15.0	11.1
h_A	56	36	43	78	77	92	82	85	56	81	39	29

Reihe: 2006-2010	Mittlere Monatsmittel in m³/s (MQ),l/s.km²(Mq) bzw. -summen in mm (h_A)											
MQ	30.0	25.1	42.0	96.9	136	116	85.8	73.6	82.7	46.2	49.1	35.4
Mq	14.2	11.9	19.8	45.8	64.2	54.9	40.6	34.8	39.1	21.8	23.2	16.7
h_A	38	29	53	119	172	142	109	93	101	58	60	43
Reihe: 1951-2011	Mittlere Monatsmittel mit Extremwerten in m³/s											
NQ	10.4	12.0	12.5	19.7	25.8	28.9	19.5	17.5	18.8	18.3	14.7	9.86
NQ_T	11.6	12.5	12.8	19.7	27.8	34.5	24.2	21.0	23.1	18.3	16.1	11.3
MNQ_T	20.6	20.4	23.9	43.7	75.9	72.0	51.3	41.5	35.4	31.1	27.8	23.1
NMQ	15.6	17.2	19.4	34.0	60.6	56.3	37.6	32.3	28.7	22.7	20.3	15.5
MQ	27.6	27.0	44.4	83.0	134	114	89.0	71.0	58.4	47.4	39.4	32.4
HMQ	53.3	40.5	86.8	154	246	292	179	164	148	111	94.0	73.8
MHQ	54.6	47.6	106	172	249	228	222	183	136	110	86.4	70.2
HQ	211	142	376	360	420	451	464	539	358	476	386	440

Jahreswerte in m³/s (Q),l/s.km²(Mq), mm (h_J)									
	Berichtsjahr			Reihe: 2006 - 2010			Reihe: 1951 - 2011		
NQ	17.1	20.12.		14.9	16.02.2010		9.86	22.12.1999	
NQ_T	18.4	26.12.					11.3	26.12.1999	
$MJNQ_T$							17.9		
NJMQ							43.1		1971
MQ,Mq,h_A	50.6	23.9	754	68.7	32.5	1024	64.2	30.3	956
HJMQ							89.0		1970
MJHQ							329		
HQ	249	11.10.		451	24.06.2009		539	13.08.2002	

NNQ seit 1951: 9.86 22.12.1999 **HHQ seit** 1951: 539 13.08.2002

Berichtsjahr(J) Überschreitungsdauer der Abflüsse in Tagen Reihe(R): 2006-2010											
m³/s	Tage(J)	Tage(R)	m³/s	Tage(J)	Tage(R)	m³/s	Tage(J)	Tage(R)	m³/s	Tage(J)	Tage(R)
10000			500			20.0	363	355.4	1.00		
8000			350		0.8	16.0	365	364.8	0.80		
6000			250		3.0	12.0		365.2	0.60		
4000			180	1	14.2	9.00			0.40		
3000			140	7	34.4	7.00			0.30		
2000			100	18	71.8	5.00			0.20		
1600			80.0	39	102.6	3.50			0.10		
1200			60.0	105	152.2	2.50			0.06		
900			40.0	208	242.8	1.80			0.03		
700			30.0	284	298.8	1.40			0.00		

siehe Tabelle Überleitungen u. Speicherungen d. Berichtsjahrs
Extremwerte beeinflusst
Im Jän,Feb,Mrz,Apr,Sep,Nov,Dez nach erg.Wasserständen erm.

Abflüsse

Nr. 366 Selzthal Paltenbach

Mst.Nr. 210815 Art: Schreibpegel Einzugsgebiet: 368.7 km²

Monat	I	II	III	IV	V	VI	VII	VIII	IX	X	XI	XII
Tag	Tägliche Abflüsse 2011 in m³/s											
1.	4.74	4.60	4.32	6.29	7.45	7.67	9.00	8.26	6.60	5.72	7.41	4.33
2.	4.69	4.54	4.20	7.18	7.66	7.59	8.48	7.78	6.61	5.51	7.16	4.29
3.	4.63	4.56	4.15	7.97	8.33	7.60	7.95	8.43	5.82	5.37	7.00	4.24
4.	4.39	4.59	4.18	8.85	7.78	8.84	7.57	14.9	5.56	5.25	6.84	4.21
5.	4.20	4.60	4.22	8.99	7.32	7.49	7.55	11.4	5.93	5.11	6.62	4.25
6.	4.19	4.79	4.20	7.88	6.99	7.09	7.30	9.52	5.53	5.06	6.41	4.19
7.	4.39	4.74	4.08	8.45	6.75	7.05	6.70	11.7	5.31	10.7	6.26	4.30
8.	4.42	4.69	3.93	10.8	6.65	7.74	6.99	18.7	5.29	8.16	6.14	4.31
9.	4.42	4.63	4.11	10.7	6.51	9.07	6.99	21.4	5.67	6.96	6.03	4.14
10.	4.42	4.53	4.13	9.54	6.30	7.17	6.11	18.0	5.15	10.6	5.90	4.11
11.	4.49	4.66	4.15	8.70	6.34	7.43	6.04	15.4	4.91	21.6	5.86	4.11
12.	4.44	7.51	4.22	9.17	6.80	10.0	5.74	14.1	4.75	15.1	5.66	4.13
13.	8.18	5.82	4.24	9.10	7.44	9.31	5.46	13.3	4.71	13.1	5.55	4.18
14.	13.4	5.37	4.39	8.41	7.30	10.2	6.10	12.2	4.80	11.5	5.47	4.08
15.	9.84	5.20	4.50	8.09	11.1	8.88	7.44	11.5	4.75	10.2	5.40	4.32
16.	7.84	5.05	4.87	7.52	9.44	8.47	6.15	10.9	4.59	9.42	5.32	4.31
17.	7.00	5.05	6.06	7.24	8.30	8.35	5.50	10.0	4.49	8.78	5.22	4.61
18.	6.61	4.92	6.10	7.20	7.78	9.06	7.13	9.59	4.73	8.22	5.12	4.13
19.	6.48	4.81	5.60	7.02	7.42	18.5	6.51	9.51	14.9	7.73	5.02	3.87
20.	6.12	4.74	4.96	7.04	7.46	13.8	5.98	9.09	12.8	10.1	4.90	3.67
21.	5.82	4.71	4.74	7.05	7.65	12.4	6.37	8.21	11.3	9.28	4.89	3.75
22.	5.48	4.61	4.69	7.27	7.60	11.2	6.03	7.75	9.98	8.68	4.80	3.87
23.	5.08	4.29	4.68	7.37	7.56	12.0	5.99	7.36	8.82	8.40	4.79	4.05
24.	5.28	4.00	4.76	7.43	7.22	12.9	15.8	6.98	8.01	8.16	4.66	4.14
25.	5.36	4.24	4.91	7.79	6.96	11.7	14.3	6.54	7.42	8.03	4.58	4.00
26.	5.36	4.23	5.05	7.77	6.72	12.1	11.6	6.17	6.97	8.46	4.53	3.91
27.	5.22	4.38	6.05	7.50	9.36	10.9	10.4	7.17	6.60	9.33	4.48	3.87
28.	5.06	4.43	6.85	7.52	14.1	9.99	9.80	7.70	6.35	8.49	4.46	3.73
29.	4.72		5.96	7.79	9.51	9.40	10.3	6.44	6.13	8.10	4.40	3.75
30.	4.71		5.70	7.57	8.37	9.58	9.68	6.05	5.92	7.87	4.37	3.94
31.	4.68		5.72		7.71		8.90	5.91		7.65		3.79
	Extremwerte in m³/s											
am	06.	24.	08.	01.	20.	07.	11.	30.	18.	05.	30.	08.
NQ	4.06	3.59	3.59	5.77	5.13	5.89	3.90	3.86	4.33	4.47	3.00	2.34
HQ	15.5	10.1	7.63	13.5	17.6	23.2	20.5	26.3	22.1	25.3	7.61	5.30
am	14.	12.	28.	08.	28.	19.	24.	08.	19.	11.	01.	08.
	Monatsmittel in m³/s(MQ),l/s.km²(Mq) bzw.Monatssummen in mm (h_A)											
MQ	5.67	4.80	4.83	8.04	7.87	9.78	7.93	10.4	6.68	8.92	5.51	4.08
Mq	15.4	13.0	13.1	21.8	21.3	26.5	21.5	28.2	18.1	24.2	14.9	11.1
h_A	41	31	35	57	57	69	58	75	47	65	39	29

Reihe: 2006-2010	Mittlere Monatsmittel in m³/s (MQ),l/s.km²(Mq) bzw. -summen in mm (h_A)											
MQ	4.73	4.09	5.82	13.8	19.4	17.5	14.5	10.6	13.0	8.10	7.81	6.35
Mq	12.8	11.1	15.8	37.3	52.7	47.4	39.4	28.8	35.3	22.0	21.2	17.2
h_A	34	27	42	97	141	123	105	77	91	59	55	45
Reihe: 1951-2011	**Mittlere Monatsmittel mit Extremwerten in m³/s**											
NQ	1.55	1.91	1.56	2.27	4.79	3.28	2.81	2.36	1.35	1.08	1.02	1.28
NQ_T	1.92	2.02	2.24	2.76	5.74	5.14	3.73	3.19	2.08	1.80	1.74	1.35
MNQ_T	3.86	3.67	4.03	6.84	12.2	10.9	8.29	7.15	6.41	5.58	5.13	4.24
NMQ	2.49	2.46	2.96	5.92	7.87	7.61	5.60	5.25	2.77	2.02	1.99	3.05
MQ	4.62	4.35	6.13	11.8	19.7	15.8	12.9	10.7	9.09	7.46	6.45	5.47
HMQ	8.85	6.70	10.9	26.0	37.0	40.0	25.3	26.0	23.4	17.9	16.2	11.3
MHQ	7.62	6.99	12.8	22.6	32.5	28.5	29.4	24.1	17.8	14.7	10.8	9.80
HQ	22.0	18.5	35.8	50.9	85.0	67.4	57.0	60.0	47.6	44.8	32.0	51.0

Jahreswerte in m³/s (Q),l/s.km²(Mq), mm (h_J)

	Berichtsjahr			Reihe: 2006 - 2010			Reihe: 1951 - 2011		
NQ	2.34	08.12.		1.55	03.01.2006		1.02	04.11.1987	
NQ_T	3.67	20.12.					1.35	12.12.1987	
$MJNQ_T$							3.24		
NJMQ							6.59		1969
MQ,Mq,h_A	7.05	19.1	603	10.5	28.6	902	9.55	25.9	817
HJMQ							14.0		1965
MJHQ							41.1		
HQ	26.3	08.08.		67.4	29.06.2009		85.0	20.05.1965	

NNQ seit 1951: 1.02 04.11.1987 **HHQ seit** 1951: 85.0 20.05.1965

Berichtsjahr(J) Überschreitungsdauer der Abflüsse in Tagen Reihe(R): 2006-2010

m³/s	Tage(J)	Tage(R)	m³/s	Tage(J)	Tage(R)	m³/s	Tage(J)	Tage(R)	m³/s	Tage(J)	Tage(R)
10000			**500**			**20.0**	2	41.0	**1.00**		
8000			**350**			**16.0**	5	60.6	**0.80**		
6000			**250**			**12.0**	23	99.2	**0.60**		
4000			**180**			**9.00**	69	161.0	**0.40**		
3000			**140**			**7.00**	162	213.8	**0.30**		
2000			**100**			**5.00**	256	300.2	**0.20**		
1600			**80.0**			**3.50**	365	349.0	**0.10**		
1200			**60.0**			**2.50**		364.6	**0.06**		
900			**40.0**		2.6	**1.80**		365.2	**0.03**		
700			**30.0**		10.4	**1.40**			**0.00**		

Im Jän,Feb,Mai,Jun,Jul,Aug,Sep,Okt,Nov,Dez n.erg.Wasserst.erm.

Nr. 367 Admont (Enns) Enns

Mst.Nr. 210823 Art: Schreibpegel Einzugsgebiet: 2637.5 km²

Monat	I	II	III	IV	V	VI	VII	VIII	IX	X	XI	XII
Tag	Tägliche Abflüsse 2011 in m³/s											
1.	33.4	35.8	34.9	63.2	56.3	91.0	80.3	77.7	48.8	42.2	49.0	30.1
2.	28.5	37.0	34.3	74.7	65.5	78.5	64.8	74.3	50.5	38.7	49.8	30.9
3.	32.7	39.1	34.9	78.3	73.9	75.0	64.0	73.7	43.1	42.3	47.3	29.6
4.	32.6	37.7	34.3	85.6	71.0	82.0	68.0	103	39.2	40.4	47.0	26.4
5.	30.9	31.9	29.2	85.8	65.6	71.8	66.3	96.6	46.4	39.5	44.9	28.8
6.	32.2	32.0	28.5	70.4	57.6	68.6	68.0	78.9	47.3	36.2	41.2	31.5
7.	34.2	38.3	32.3	72.3	50.4	65.7	59.6	67.4	43.3	57.4	43.8	32.3
8.	31.5	38.0	32.8	124	48.1	72.4	56.7	94.1	43.2	63.3	43.6	31.4
9.	27.4	38.9	34.3	116	58.3	81.2	52.2	182	50.9	53.7	42.0	29.4
10.	30.3	37.4	33.3	98.3	56.1	69.5	46.0	148	47.0	75.5	42.8	29.6
11.	33.0	37.1	34.0	84.9	56.2	58.4	54.3	121	40.8	253	40.9	25.9
12.	34.0	48.2	31.9	83.7	58.6	74.1	49.9	105	41.5	183	39.3	28.0
13.	55.8	47.8	29.5	79.5	66.3	73.1	48.0	94.1	42.0	148	37.1	30.5
14.	163	44.6	33.8	73.5	69.2	94.3	47.9	79.5	41.0	126	37.3	31.7
15.	118	41.2	36.9	68.8	89.7	81.3	52.3	87.2	38.7	103	38.6	31.7
16.	87.9	40.3	43.7	59.2	88.2	78.3	46.1	86.9	38.6	89.7	38.0	33.0
17.	76.2	42.9	52.2	47.8	72.9	78.0	42.7	78.4	37.2	84.9	36.6	30.9
18.	70.0	43.9	62.8	61.0	74.0	69.0	55.9	73.0	35.1	73.3	35.9	27.3
19.	65.4	36.3	55.9	64.3	70.7	133	63.7	69.2	82.1	67.8	33.9	26.4
20.	61.8	34.0	40.1	67.0	61.7	105	64.3	61.7	93.5	70.4	33.1	26.7
21.	55.6	35.9	39.8	66.6	69.7	92.8	90.0	54.3	96.8	66.4	33.2	32.1
22.	48.7	39.8	35.1	65.6	63.6	87.7	84.8	60.6	115	58.6	35.1	31.8
23.	43.1	38.1	37.4	76.2	73.0	89.7	73.1	53.6	91.4	54.6	33.9	31.0
24.	48.1	36.2	40.2	71.0	70.0	152	147	54.6	76.2	58.7	37.6	29.3
25.	42.5	35.7	43.4	79.1	68.6	112	168	48.6	62.6	54.2	31.4	27.3
26.	43.7	32.9	43.1	78.1	68.6	109	123	47.9	57.8	61.2	31.3	25.1
27.	47.2	29.5	45.3	74.1	71.2	114	102	45.8	52.1	76.4	29.0	24.8
28.	43.3	32.6	59.4	64.6	122	99.0	94.4	63.0	50.9	65.1	32.3	27.1
29.	37.4		53.1	68.3	103	87.5	95.6	54.4	47.3	58.7	31.5	28.2
30.	33.2		48.9	63.2	103	84.2	86.3	53.5	47.1	52.1	28.5	29.7
31.	37.2		50.2		91.0		74.4	48.4		52.5		28.1
	Extremwerte in m³/s											
am	04.	24.	08.	01.	07.	11.	17.	27.	18.	06.	30.	20.
NQ	26.2	28.5	26.7	45.1	43.8	47.5	38.9	39.0	31.7	31.7	26.7	23.8
HQ	179	60.6	79.7	138	132	171	204	210	135	273	64.8	49.5
am	14.	16.	19.	08.	28.	24.	24.	09.	22.	11.	02.	08.
	Monatsmittel in m³/s(MQ),l/s.km²(Mq) bzw.Monatssummen in mm (h_A)											
MQ	50.3	38.0	40.2	75.5	71.4	87.6	73.9	78.5	54.9	75.7	38.2	29.3
Mq	19.1	14.4	15.2	28.6	27.1	33.2	28.0	29.8	20.8	28.7	14.5	11.1
h_A	51	35	41	74	73	86	75	80	54	77	38	29

Reihe: 2006-2010	Mittlere Monatsmittel in m³/s (MQ),l/s.km²(Mq) bzw. -summen in mm (h_A)											
MQ	36.6	31.6	50.7	115	161	138	103	86.7	99.1	55.9	58.8	44.7
Mq	13.9	12.0	19.2	43.5	61.2	52.2	39.0	32.9	37.6	21.2	22.3	16.9
h_A	37	29	52	113	164	135	105	88	97	57	58	44
Reihe: 1985-2011	**Mittlere Monatsmittel mit Extremwerten in m³/s**											
NQ	15.6	15.9	17.9	21.9	31.5	41.1	30.5	24.2	27.6	24.6	20.0	16.7
NQ_T	16.0	17.5	19.4	31.9	34.3	46.9	34.8	27.3	29.6	25.8	20.8	18.3
MNQ_T	27.1	27.3	32.0	57.5	105	81.5	58.7	49.3	47.9	42.0	37.7	30.9
NMQ	19.5	24.6	24.6	40.4	71.4	68.3	44.5	38.4	35.7	34.5	31.4	21.3
MQ	35.7	34.7	57.8	106	163	128	103	84.3	81.1	62.4	52.5	42.5
HMQ	53.9	46.7	99.3	187	224	225	175	150	181	139	97.1	62.7
MHQ	73.5	60.8	140	208	271	256	260	222	181	142	107	92.0
HQ	222	124	418	403	384	511	526	634	479	456	389	344

Jahreswerte in m³/s (Q),l/s.km²(Mq), mm (h_J)

	Berichtsjahr			Reihe: 2006 - 2010			Reihe: 1985 - 2011		
NQ	23.8	20.12.		20.8	16.02.2010		15.6	20.01.1985	
NQ_T	24.8	27.12.					16.0	20.01.1985	
$MJNQ_T$							24.7		
NJMQ							57.0		2003
MQ,Mq,h_A	59.6	22.6	712	82.3	31.2	984	79.5	30.1	950
HJMQ							97.5		2009
MJHQ							390		
HQ	273	11.10.		511	30.06.2009		634	13.08.2002	

NNQ seit 1985: 15.6 20.01.1985 **HHQ seit** 1985: 634 13.08.2002

Berichtsjahr(J) Überschreitungsdauer der Abflüsse in Tagen Reihe(R): 2006-2010

m³/s	Tage(J)	Tage(R)	m³/s	Tage(J)	Tage(R)	m³/s	Tage(J)	Tage(R)	m³/s	Tage(J)	Tage(R)
10000			**500**			**20.0**	365	365.2	**1.00**		
8000			**350**		2.0	**16.0**			**0.80**		
6000			**250**	1	6.2	**12.0**			**0.60**		
4000			**180**	3	27.8	**9.00**			**0.40**		
3000			**140**	9	51.8	**7.00**			**0.30**		
2000			**100**	28	91.6	**5.00**			**0.20**		
1600			**80.0**	65	133.0	**3.50**			**0.10**		
1200			**60.0**	152	191.6	**2.50**			**0.06**		
900			**40.0**	253	283.2	**1.80**			**0.03**		
700			**30.0**	339	328.8	**1.40**			**0.00**		

siehe Tabelle Überleitungen u. Speicherungen d. Berichtsjahrs
Extremwerte beeinflusst
Im Feb,Mrz,Apr,Mai,Jun,Dez nach ergänzten Wasserständen erm.

Abflüsse

Nr. 369 Hieflau
Erzbach

Mst.Nr. 210856 Art: Schreibpegel Einzugsgebiet: 251.4 km²

Monat	I	II	III	IV	V	VI	VII	VIII	IX	X	XI	XII
Tag	Tägliche Abflüsse 2011 in m³/s											
1.	4.91	5.35	4.31	10.9	8.52	9.29	7.18	9.50	5.27	6.05	6.18	2.83
2.	4.80	5.26	4.01	13.9	8.76	8.36	6.93	9.02	5.19	5.69	5.88	2.77
3.	4.55	5.24	4.21	14.5	9.42	8.48	6.42	9.84	5.04	5.20	5.76	2.86
4.	4.08	5.36	4.14	15.1	8.19	8.68	6.60	17.2	5.03	5.01	5.74	3.02
5.	3.77	5.23	4.08	14.8	7.28	7.56	7.47	12.2	5.14	4.77	5.69	3.02
6.	3.76	5.25	4.03	12.0	7.08	7.06	8.71	10.8	4.59	4.66	5.70	2.58
7.	4.09	5.27	3.69	14.6	7.07	6.84	7.43	11.1	4.23	7.95	5.19	2.65
8.	4.10	5.30	3.52	21.7	6.27	6.76	7.35	14.0	4.17	7.34	5.04	2.62
9.	4.07	5.35	3.74	18.1	6.18	6.50	7.35	14.5	5.75	6.82	4.70	2.35
10.	4.08	5.13	3.83	13.8	6.31	6.10	7.02	12.5	5.23	13.1	4.49	2.40
11.	4.30	5.24	3.61	11.7	6.16	6.28	6.66	11.1	4.91	49.5	4.39	2.59
12.	4.29	9.47	3.79	11.9	6.28	14.7	6.41	10.5	4.57	28.2	3.97	2.74
13.	10.7	7.56	3.75	11.3	6.45	9.18	6.38	9.85	4.30	26.4	3.83	2.88
14.	28.9	6.88	4.19	10.4	6.05	8.61	5.96	9.47	4.57	20.3	3.70	2.79
15.	21.4	6.37	4.24	9.52	9.90	8.17	6.43	9.41	4.23	16.2	3.57	3.07
16.	15.1	6.16	5.46	8.82	8.62	8.16	6.17	9.17	4.08	14.7	3.46	3.08
17.	12.9	6.36	7.90	8.35	7.53	7.78	6.06	8.46	3.92	13.4	3.37	3.45
18.	11.7	6.01	8.73	8.36	7.35	7.99	6.24	8.04	4.26	12.4	3.26	2.68
19.	11.2	5.93	7.88	8.72	7.13	17.2	6.03	8.30	20.5	11.5	3.19	2.49
20.	10.0	5.70	6.68	8.80	6.70	11.4	5.53	8.04	21.7	11.3	3.10	2.35
21.	9.04	5.27	6.27	9.09	6.70	10.3	9.89	7.07	18.2	10.1	3.11	2.34
22.	8.17	4.97	6.01	9.43	6.45	9.98	9.42	6.80	13.9	9.16	3.23	2.50
23.	7.53	4.60	6.22	9.32	6.12	9.61	8.40	6.60	11.2	8.72	3.18	2.84
24.	7.29	4.25	6.63	9.12	5.93	9.53	19.8	6.27	10.3	8.25	3.07	3.40
25.	7.17	4.30	7.20	9.16	5.75	8.88	21.2	6.00	9.65	8.05	2.90	3.24
26.	6.90	4.35	7.45	8.59	5.73	12.0	14.5	5.84	9.01	8.54	2.92	3.10
27.	6.63	4.57	8.50	7.94	9.21	10.8	12.1	7.43	8.26	8.38	2.96	3.04
28.	6.21	4.66	9.11	7.83	18.1	9.50	11.2	6.76	7.55	7.34	2.98	2.80
29.	5.66		8.40	8.28	13.5	8.87	11.4	5.77	6.99	6.92	2.85	2.80
30.	5.63		8.21	8.54	11.8	8.14	10.8	5.32	6.40	6.60	2.82	2.75
31.	5.50		8.48		10.4		10.3	5.35		6.38		2.70
	Extremwerte in m³/s											
am	06.	25.	03.	30.	10.	16.	14.	30.	17.	06.	29.	28.
NQ	3.39	3.78	1.61	5.34	1.49	3.66	4.16	3.22	3.63	4.00	2.14	1.98
HQ	32.4	14.2	12.9	24.7	25.3	22.8	26.1	22.3	39.7	64.2	6.66	5.66
am	14.	12.	17.	08.	27.	19.	24.	04.	19.	11.	04.	17.
	Monatsmittel in m³/s(MQ),l/s.km²(Mq) bzw.Monatssummen in mm (h_A)											
MQ	8.02	5.55	5.75	11.2	7.97	9.09	8.82	9.11	7.60	11.6	4.01	2.80
Mq	31.9	22.1	22.9	44.4	31.7	36.2	35.1	36.2	30.3	46.1	15.9	11.1
h_A	85	53	61	115	85	94	94	97	78	123	41	29

Reihe: 2006-2010	Mittlere Monatsmittel in m³/s (MQ),l/s.km²(Mq) bzw. -summen in mm (h_A)											
MQ	4.18	3.68	8.11	18.0	20.3	16.0	10.3	9.13	12.2	6.22	7.73	5.65
Mq	16.6	14.6	32.3	71.5	80.9	63.5	40.8	36.3	48.5	24.7	30.8	22.5
h_A	45	35	86	185	217	165	109	97	126	66	80	58
Reihe: 1961-2011	**Mittlere Monatsmittel mit Extremwerten in m³/s**											
NQ	0.57	0.23	0.42	2.90	1.49	1.37	0.44	0.39	1.12	1.11	0.82	0.71
NQ_T	1.46	1.44	1.50	3.33	5.21	2.43	1.93	1.92	2.10	2.02	1.91	1.55
MNQ_T	2.93	3.04	3.97	8.02	11.8	8.40	6.06	5.21	4.48	3.97	3.82	3.12
NMQ	1.83	1.64	3.10	6.00	7.97	6.68	3.76	3.33	3.80	2.68	2.40	1.97
MQ	4.30	4.27	7.67	14.9	20.4	14.0	11.1	9.45	8.04	6.50	5.65	5.13
HMQ	9.56	9.10	17.4	29.3	32.3	29.8	27.4	26.7	27.6	18.0	15.5	13.0
MHQ	9.71	8.14	19.8	28.8	36.8	35.6	34.6	31.4	21.2	17.9	12.2	12.6
HQ	48.3	18.1	62.7	58.7	59.0	153	115	116	98.6	68.1	84.0	55.6

Jahreswerte in m³/s (Q),l/s.km²(Mq), mm (h_A)

	Berichtsjahr			Reihe: 2006 - 2010			Reihe: 1961 - 2011		
NQ	1.49	10.05.		0.39	01.08.2008		0.23	07.02.2005	
NQ_T	2.34	21.12.					1.44	19.02.1970	
$MJNQ_T$							2.18		
NJMQ							5.59		2003
MQ,Mq,h_A	7.63	30.4	958	10.2	40.7	1284	9.30	37.0	1167
HJMQ							13.0		2009
MJHQ							57.5		
HQ	64.2	11.10.		153	29.06.2009		153	29.06.2009	

NNQ seit 1961: 0.23 07.02.2005 **HHQ seit** 1961: 153 29.06.2009

Berichtsjahr(J) Überschreitungsdauer der Abflüsse in Tagen Reihe(R): 2006-2010

m³/s	Tage(J)	Tage(R)	m³/s	Tage(J)	Tage(R)	m³/s	Tage(J)	Tage(R)	m³/s	Tage(J)	Tage(R)
10000			**500**			**20.0**	10	42.2	**1.00**		
8000			**350**			**16.0**	17	66.6	**0.80**		
6000			**250**			**12.0**	40	98.0	**0.60**		
4000			**180**			**9.00**	97	144.2	**0.40**		
3000			**140**			**7.00**	168	191.8	**0.30**		
2000			**100**			**5.00**	265	250.8	**0.20**		
1600			**80.0**		0.2	**3.50**	319	307.2	**0.10**		
1200			**60.0**		1.4	**2.50**	360	342.2	**0.06**		
900			**40.0**	1	4.4	**1.80**	365	361.8	**0.03**		
700			**30.0**	1	13.2	**1.40**		365.2	**0.00**		

durch Kraftwerksbetrieb beeinflusst
Im Jän,Feb,Mrz,Apr,Mai,Jun,Aug,Okt,Nov,Dez n.erg.Wasserst.erm.

Nr. 370 Gußwerk
Salza

Mst.Nr. 210864 Art: Schreibpegel Einzugsgebiet: 280.0 km²

Monat	I	II	III	IV	V	VI	VII	VIII	IX	X	XI	XII
Tag	Tägliche Abflüsse 2011 in m³/s											
1.	4.28	5.51	3.74	6.21	4.34	3.00	3.52	5.18	3.10	3.15	3.99	3.13
2.	4.19	5.38	3.67	6.59	4.64	2.96	4.25	4.59	3.00	3.09	3.88	3.14
3.	3.98	5.53	3.63	6.03	4.14	3.38	3.71	4.18	3.04	3.08	3.78	3.12
4.	3.72	5.44	3.48	6.04	3.95	4.54	3.75	7.26	2.77	3.04	3.73	3.10
5.	3.60	5.42	3.46	6.42	3.84	3.69	7.54	6.18	3.28	2.99	3.68	3.09
6.	3.66	5.75	3.50	5.78	3.68	3.14	7.66	4.96	3.46	2.96	3.55	3.07
7.	3.90	6.12	3.40	5.51	3.55	2.93	4.98	5.40	3.39	4.60	3.49	3.16
8.	3.73	6.10	3.32	6.02	3.60	3.23	4.65	8.18	3.43	5.61	3.47	3.52
9.	3.85	5.88	3.36	5.36	3.47	3.81	4.62	7.67	4.06	5.39	3.47	3.14
10.	3.94	5.72	3.38	4.87	3.35	3.15	3.91	5.74	3.69	12.9	3.46	3.13
11.	4.07	5.68	3.39	4.54	3.30	3.04	3.80	5.06	3.36	21.2	3.45	3.11
12.	4.38	15.4	3.52	4.83	3.35	2.91	3.56	4.97	3.28	12.4	3.46	3.10
13.	18.0	8.41	3.75	5.02	3.62	2.74	3.43	5.27	3.24	23.6	3.44	3.13
14.	69.0	6.16	4.28	4.93	3.34	2.47	3.46	4.50	3.36	12.9	3.41	3.10
15.	33.2	5.60	4.54	4.90	4.92	2.30	3.61	4.67	3.42	8.94	3.40	3.16
16.	20.4	4.99	5.45	4.89	4.67	2.25	3.45	4.87	3.26	7.22	3.38	3.21
17.	15.0	4.99	7.45	4.88	3.80	2.30	3.32	4.24	3.21	6.38	3.58	3.56
18.	12.8	4.85	8.92	4.93	3.49	2.38	3.47	4.03	3.19	6.03	3.17	3.29
19.	11.0	4.56	10.1	4.99	3.33	7.20	3.30	3.97	8.81	5.62	3.30	3.18
20.	9.70	4.35	6.29	4.67	3.27	3.86	3.30	3.86	13.0	5.55	3.32	3.09
21.	8.81	4.19	5.36	4.46	3.65	3.28	4.85	3.55	6.96	5.06	3.27	3.19
22.	8.21	4.03	4.86	4.28	3.41	2.84	5.04	3.45	4.90	4.84	3.41	3.20
23.	7.70	3.92	4.86	4.02	3.53	3.37	4.30	3.33	4.20	4.64	3.38	3.25
24.	7.07	3.80	5.32	3.95	3.15	5.33	11.9	3.21	3.88	4.51	3.34	3.55
25.	7.00	3.68	6.00	4.05	3.11	4.28	16.0	3.21	3.68	4.35	3.23	3.40
26.	6.82	3.69	6.09	3.97	3.02	4.42	7.72	3.11	3.56	4.25	3.22	3.28
27.	6.49	3.71	6.47	3.86	3.91	4.75	5.83	3.39	3.43	4.30	3.21	3.23
28.	6.25	3.65	6.69	3.78	9.99	3.82	6.46	3.68	3.32	4.28	3.15	3.21
29.	6.03		6.11	3.80	5.59	3.56	7.48	3.12	3.26	4.20	3.15	3.24
30.	5.92		5.69	3.93	3.60	3.52	6.21	3.27	3.21	4.13	3.15	3.22
31.	5.69		5.21		3.19		5.52	3.12		4.05		3.22
	Extremwerte in m³/s											
am	06.	25.	07.	22.	24.	17.	13.	26.	04.	06.	30.	23.
NQ	3.05	3.09	2.55	2.87	2.55	1.66	2.60	2.43	2.44	2.74	2.91	2.32
HQ	78.6	24.2	13.8	7.73	13.6	11.7	26.5	11.1	20.3	42.9	4.50	5.39
am	14.	12.	18.	08.	28.	19.	25.	08.	19.	10.	02.	08.
	Monatsmittel in m³/s(MQ),l/s.km²(Mq) bzw.Monatssummen in mm (h_A)											
MQ	10.1	5.45	5.01	4.92	3.93	3.48	5.31	4.56	4.06	6.62	3.43	3.21
Mq	36.0	19.4	17.9	17.6	14.0	12.4	19.0	16.3	14.5	23.6	12.3	11.5
h_A	96	47	48	46	38	32	51	44	38	63	32	30

Reihe: 2006-2010	Mittlere Monatsmittel in m³/s (MQ),l/s.km²(Mq) bzw. -summen in mm (h_A)											
MQ	4.98	4.38	8.22	17.0	10.7	11.8	8.53	8.30	8.90	4.97	6.13	5.87
Mq	17.8	15.7	29.3	60.6	38.4	42.3	30.5	29.6	31.8	17.8	21.9	21.0
h_A	48	38	79	157	103	110	82	79	82	48	57	54
Reihe: 1966-2011	**Mittlere Monatsmittel mit Extremwerten in m³/s**											
NQ	0.26	0.15	0.80	1.10	1.63	0.86	0.92	0.79	0.37	0.37	0.26	0.40
NQ_T	0.86	0.61	1.45	1.46	2.05	0.94	1.06	0.82	0.58	0.72	0.49	0.58
MNQ_T	3.01	3.12	3.81	7.09	6.37	4.70	4.26	3.64	3.26	2.95	2.95	3.02
NMQ	1.54	1.91	3.53	4.57	3.93	1.76	1.76	1.31	0.99	1.40	1.10	1.59
MQ	4.99	5.08	8.61	13.5	10.8	8.00	8.13	6.52	5.99	4.84	4.74	5.36
HMQ	13.6	11.8	19.7	31.1	21.9	18.7	23.2	16.6	20.3	18.7	12.5	16.3
MHQ	18.4	13.6	34.6	30.0	26.8	32.4	49.2	32.0	25.8	17.8	15.5	19.3
HQ	78.6	49.2	162	73.7	110	130	284	177	161	198	179	87.0

Jahreswerte in m³/s (Q),l/s.km²(Mq), mm (h_A)

	Berichtsjahr			Reihe: 2006 - 2010			Reihe: 1966 - 2011		
NQ	1.66	17.06.		1.12	24.01.2006		0.15	21.02.1978	
NQ_T	2.25	16.06.					0.49	27.11.1977	
$MJNQ_T$							1.90		
NJMQ							3.70		2003
MQ,Mq,h_A	5.01	17.9	564	8.45	30.2	951	7.22	25.8	813
HJMQ							10.3		1989
MJHQ							94.6		
HQ	78.6	14.01.		177	08.08.2006		284	08.07.1997	

NNQ seit 1965: 0.15 21.02.1978 **HHQ seit** 1965: 284 08.07.1997

Berichtsjahr(J) Überschreitungsdauer der Abflüsse in Tagen Reihe(R): 2006-2010

m³/s	Tage(J)	Tage(R)	m³/s	Tage(J)	Tage(R)	m³/s	Tage(J)	Tage(R)	m³/s	Tage(J)	Tage(R)
10000			**500**			**20.0**	5	24.0	**1.00**		
8000			**350**			**16.0**	7	34.0	**0.80**		
6000			**250**			**12.0**	14	57.0	**0.60**		
4000			**180**			**9.00**	19	92.6	**0.40**		
3000			**140**			**7.00**	38	141.8	**0.30**		
2000			**100**		0.4	**5.00**	99	212.6	**0.20**		
1600			**80.0**		1.2	**3.50**	234	304.6	**0.10**		
1200			**60.0**	1	1.8	**2.50**	360	349.4	**0.06**		
900			**40.0**	1	4.0	**1.80**	365	365.0	**0.03**		
700			**30.0**	2	11.2	**1.40**		365.2	**0.00**		

durch Kraftwerksbetrieb beeinflusst
Niederwasser beeinflusst
Im Jän,Feb,Mrz,Sep,Okt,Nov,Dez nach erg.Wasserständen erm.

Abflüsse

Nr. 372 Weichselboden Radmerbach (Buchbach)

Mst.Nr. 210880 Art: Schreibpegel Einzugsgebiet: 54.1 km²

Monat	I	II	III	IV	V	VI	VII	VIII	IX	X	XI	XII
Tag	Tägliche Abflüsse 2011 in m³/s											
1.				6.98	1.06	0.63	0.50	1.26	0.42	0.43	0.29	0.16
2.				5.06	1.56	0.55	1.10	0.95	0.41	0.41	0.28	0.16
3.				3.87	0.96	0.54	1.00	0.79	0.37	0.39	0.28	0.16
4.				4.27	0.86	0.56	1.65	4.92	0.36	0.38	0.26	0.16
5.				3.41	0.60	0.51	6.30	2.07	0.40	0.36	0.26	0.15
6.				2.26	0.52	0.47	3.09	1.16	0.51	0.35	0.25	0.15
7.				4.02	0.50	0.43	1.21	0.92	0.40	1.29	0.25	0.15
8.				3.97	0.47	0.43	0.79	2.17	0.38	2.46	0.24	0.15
9.				2.31	0.43	2.38	0.67	2.20	2.04	1.71	0.23	0.16
10.				1.32	0.42	1.00	0.56	1.62	0.99	11.8	0.23	0.16
11.				1.04	0.41	0.60	0.50	1.05	0.54	20.6	0.22	0.16
12.				1.26	0.41	0.50	0.46	0.84	0.45	8.41	0.21	0.16
13.				1.07	0.47	0.45	0.43	1.04	0.40	9.37	0.21	0.16
14.				0.79	0.44	0.44	0.43	0.83	0.38	3.08	0.20	0.16
15.				0.78	3.04	0.43	0.87	1.09	0.37	1.54	0.20	0.18
16.			3.16	0.87	1.63	0.45	0.74	1.61	0.35	0.98	0.19	0.19
17.			5.18	1.05	0.96	0.47	0.48	0.87	0.33	0.75	0.18	0.28
18.			5.46	1.60	0.74	0.44	0.51	0.68	0.34	0.62	0.19	0.22
19.			2.94	2.21	0.55	5.93	0.53	0.60	8.26	0.55	0.18	0.20
20.			1.38	2.09	0.48	1.40	0.45	0.58	8.86	0.52	0.18	0.18
21.			0.96	1.80	0.44	0.83	7.80	0.53	4.28	0.47	0.18	0.18
22.			0.82	1.59	0.47	0.72	3.41	0.49	1.88	0.43	0.17	0.19
23.			1.02	1.19	0.43	0.86	1.93	0.46	1.09	0.42	0.17	0.23
24.			1.71	1.05	0.40	2.16	9.88	0.44	0.81	0.41	0.16	0.60
25.			2.58	0.98	0.37	0.95	8.07	0.42	0.67	0.41	0.16	0.37
26.			2.82	0.86	0.35	1.61	2.75	0.41	0.59	0.44	0.17	0.29
27.			3.16	0.71	1.40	1.30	1.66	0.40	0.54	0.43	0.16	0.27
28.			3.26	0.70	7.04	0.78	2.85	0.53	0.50	0.38	0.16	0.29
29.			2.25	0.69	2.27	0.62	3.28	0.42	0.47	0.34	0.16	0.31
30.			1.95	0.67	1.17	0.55	1.64	0.38	0.45	0.32	0.16	0.29
31.			2.19		0.76		1.61	0.39		0.30		0.27
	Extremwerte in m³/s											
am	01.	01.	22.	30.	27.	16.	14.	31.	17.	31.	25.	06.
NQ			0.76	0.62	0.33	0.40	0.40	0.36	0.33	0.30	0.15	0.15
HQ			6.98	11.0	12.0	17.1	19.6	9.15	21.5	40.3	0.30	0.75
am	01.	01.	17.	01.	27.	19.	21.	04.	19.	11.	01.	24.
	Monatsmittel in m³/s(MQ),l/s.km²(Mq) bzw.Monatssummen in mm (h_A)											
MQ			2.53	2.02	1.02	0.97	2.17	1.04	1.26	2.27	0.21	0.22
Mq			46.8	37.3	18.8	17.9	40.0	19.1	23.3	42.0	3.80	4.02
h_A			125	97	50	46	107	51	60	112	10	10

Reihe: 2006-2010	Mittlere Monatsmittel in m³/s (MQ),l/s.km²(Mq) bzw. -summen in mm (h_A)											
MQ	1.19	0.57	2.34	6.15	4.91	3.73	2.11	2.54	7.17	0.92	1.67	0.69
Mq	22.0	10.6	43.2	114	90.7	68.9	39.0	46.9	133	17.0	30.8	12.8
h_A	59	26	116	295	243	179	105	126	343	45	80	33
Reihe: 1971-2011	**Mittlere Monatsmittel mit Extremwerten in m³/s**											
NQ	.018	0.07	.013	0.13	0.12	.027	0.09	.010	.029	.010	.009	.012
NQ_T	.034	0.08	.014	0.15	0.14	.030	0.11	.040	.049	.020	.027	0.12
MNQ_T	0.30	0.35	0.52	1.13	1.27	0.60	0.46	0.36	0.96	0.30	0.36	0.37
NMQ	0.11	0.09	0.64	1.14	0.88	0.47	0.34	0.22	0.39	0.20	0.14	0.19
MQ	0.94	0.84	2.42	4.22	3.91	2.21	2.13	1.63	2.23	1.14	1.20	1.13
HMQ	4.40	2.35	6.04	10.8	7.56	5.36	11.4	5.88	25.9	4.77	5.45	4.97
MHQ	9.17	5.28	19.2	17.2	19.4	23.5	28.7	25.0	18.2	15.0	10.4	11.1
HQ	64.3	61.3	107	40.5	45.3	60.6	98.1	107	65.7	94.7	83.2	65.8

Jahreswerte in m³/s (Q),l/s.km²(Mq), mm (h_J)

	Berichtsjahr			Reihe: 2006 - 2010			Reihe: 1971 - 2011		
NQ	0.15	25.11.		.048	07.08.2007		.009	01.11.1977	
NQ_T	0.15	02.12.					.014	02.03.1991	
$MJNQ_T$							0.16		
NJMQ							1.03		2003
MQ,Mq,h_A	1.37	25.4	801	3.03	56.0	1767	2.02	37.4	1180
HJMQ							4.93		2010
MJHQ							53.0		
HQ	40.3	11.10.		69.5	07.08.2006		107	13.08.2002	

NNQ seit 1971: .009 01.11.1977 **HHQ seit** 1971: 107 13.08.2002

Berichtsjahr(J) Überschreitungsdauer der Abflüsse in Tagen Reihe(R): 2006-2010

m³/s	Tage(J)	Tage(R)	m³/s	Tage(J)	Tage(R)	m³/s	Tage(J)	Tage(R)	m³/s	Tage(J)	Tage(R)
10000			**500**			**20.0**	1	3.6	**1.00**	93	161.2
8000			**350**			**16.0**	1	6.2	**0.80**	113	184.6
6000			**250**			**12.0**	1	13.0	**0.60**	137	218.2
4000			**180**			**9.00**	4	25.0	**0.40**	211	256.2
3000			**140**			**7.00**	10	36.4	**0.30**	233	274.4
2000			**100**			**5.00**	16	50.8	**0.20**	257	306.4
1600			**80.0**			**3.50**	22	72.4	**0.10**	291	338.8
1200			**60.0**			**2.50**	36	91.6	**0.06**		340.0
900			**40.0**		0.2	**1.80**	54	112.0	**0.03**		341.0
700			**30.0**		1.4	**1.40**	70	130.8	**0.00**		

Niederwasser beeinflusst
bis 16. Mrz Pegel durch HW zerstört

Nr. 373 Wildalpen Salza

Mst.Nr. 210898 Art: Schreibpegel Einzugsgebiet: 592.3 km²

Monat	I	II	III	IV	V	VI	VII	VIII	IX	X	XI	XII
Tag	Tägliche Abflüsse 2011 in m³/s											
1.	11.8	11.2	7.89	27.2	18.0	15.8	11.8	20.2	9.75	10.3	10.5	5.88
2.	11.4	10.8	7.65	33.0	20.7	14.1	13.0	18.2	9.97	9.87	9.99	5.79
3.	10.9	10.8	7.52	30.2	18.5	14.4	13.3	16.5	9.30	9.50	9.49	5.75
4.	10.2	10.6	7.23	30.3	17.4	17.6	14.7	27.9	8.88	9.78	9.23	5.76
5.	9.52	10.3	7.25	29.9	14.7	16.6	24.7	24.8	8.72	9.41	8.91	5.80
6.	9.24	11.0	7.35	24.1	13.5	14.7	33.1	19.6	9.68	8.96	8.66	5.74
7.	9.91	12.4	6.98	28.2	14.1	13.1	21.2	18.0	8.65	12.2	8.97	5.86
8.	9.54	12.5	6.64	34.7	14.4	13.1	15.8	26.5	8.44	18.7	10.9	5.92
9.	9.81	12.1	6.82	29.9	12.8	18.0	16.0	30.0	13.6	17.5	10.8	5.40
10.	10.3	11.7	6.77	24.9	13.3	14.9	13.7	23.6	14.2	32.8	10.0	5.37
11.	10.3	11.0	6.71	21.3	14.0	12.6	12.6	20.1	10.5	90.6	7.96	5.37
12.	11.2	30.8	7.11	20.3	14.2	12.1	11.9	17.9	9.32	55.9	7.71	5.38
13.	27.8	23.0	7.93	20.6	16.3	11.5	11.2	18.3	8.77	66.8	7.51	5.82
14.	136	16.2	8.64	18.6	15.0	11.8	11.1	16.5	8.51	48.1	7.39	5.48
15.	82.3	14.2	10.8	17.5	22.2	11.4	13.4	16.6	9.64	35.2	7.29	5.63
16.	49.3	12.7	13.8	16.8	21.5	11.1	13.5	18.8	8.72	26.7	7.16	5.60
17.	36.8	12.3	25.1	16.4	16.1	11.3	11.4	15.5	8.23	21.7	7.03	6.62
18.	31.2	12.1	31.1	17.1	15.4	11.3	11.4	14.2	8.04	19.5	7.03	6.06
19.	27.6	11.2	30.0	18.8	15.1	34.2	12.0	13.7	33.5	17.9	6.70	5.54
20.	24.6	10.5	19.4	19.2	14.8	25.6	11.0	12.9	53.9	17.2	6.67	5.40
21.	21.7	9.99	15.6	19.8	13.6	18.2	28.4	12.2	39.3	15.5	6.59	5.27
22.	19.7	9.46	16.2	20.6	13.5	14.9	23.8	11.7	27.9	14.4	6.57	5.47
23.	18.2	8.74	16.7	20.3	14.0	14.3	18.8	11.2	21.1	13.6	6.54	5.48
24.	16.7	8.76	17.8	19.7	13.2	21.0	41.3	10.7	16.5	12.8	6.42	6.99
25.	15.9	8.07	18.9	19.9	13.2	16.5	57.0	10.5	14.8	12.2	6.21	6.76
26.	15.2	8.15	20.2	21.4	12.2	18.9	37.1	10.1	13.6	13.2	6.09	6.12
27.	14.2	8.05	20.4	19.5	14.6	19.3	28.2	10.4	12.6	16.9	6.04	6.00
28.	13.4	7.93	21.2	18.0	38.1	15.2	25.1	11.8	11.8	15.0	6.05	6.06
29.	12.5		19.2	16.5	27.4	13.5	32.2	10.2	11.3	12.6	6.04	6.08
30.	12.2		18.0	16.8	21.0	12.4	25.0	9.48	10.8	11.6	5.97	6.03
31.	11.7		18.2		18.2		22.3	9.88		10.9		5.91
	Extremwerte in m³/s											
am	06.	25.	08.	28.	26.	12.	13.	30.	18.	07.	30.	21.
NQ	8.71	7.47	6.19	15.8	11.5	10.6	10.3	9.08	7.77	8.57	5.86	5.07
HQ	153	48.3	35.0	37.7	42.6	40.7	69.7	38.5	65.5	126	11.0	7.52
am	14.	12.	19.	08.	28.	19.	24.	04.	20.	11.	08.	24.
	Monatsmittel in m³/s(MQ),l/s.km²(Mq) bzw.Monatssummen in mm (h_A)											
MQ	22.9	12.0	14.0	22.4	16.8	15.6	20.5	16.4	14.7	22.2	7.75	5.82
Mq	38.7	20.3	23.7	37.8	28.4	26.4	34.7	27.7	24.8	37.4	13.1	9.82
h_A	104	49	63	98	76	68	93	74	64	100	34	25

Reihe: 2006-2010	Mittlere Monatsmittel in m³/s (MQ),l/s.km²(Mq) bzw. -summen in mm (h_A)											
MQ	11.5	9.28	19.1	42.0	41.4	40.6	28.4	26.9	27.7	14.5	17.4	14.3
Mq	19.3	15.7	32.3	71.0	70.0	68.6	47.9	45.4	46.8	24.4	29.4	24.1
h_A	52	38	86	184	187	178	128	121	121	65	76	63
Reihe: 1951-2011	**Mittlere Monatsmittel mit Extremwerten in m³/s**											
NQ	2.66	4.20	4.02	6.72	10.7	7.87	4.94	4.64	4.02	3.24	3.00	3.60
NQ_T	3.74	4.80	5.10	9.83	11.6	8.20	5.86	4.77	4.46	3.00	3.12	4.01
MNQ_T	7.08	7.24	8.75	17.1	23.5	18.9	14.4	11.8	9.71	8.62	8.53	7.67
NMQ	4.93	5.30	9.18	13.5	16.8	13.2	7.88	6.65	5.78	4.74	5.17	4.54
MQ	10.7	10.9	18.8	32.9	37.5	30.1	26.6	21.1	17.4	14.3	13.2	12.7
HMQ	28.5	22.0	39.9	72.4	74.6	61.5	62.1	57.2	57.3	46.8	31.5	38.3
MHQ	32.1	27.0	61.7	70.6	73.8	81.8	93.7	75.3	54.1	45.4	36.8	42.2
HQ	153	169	226	170	175	252	330	313	265	261	258	290

Jahreswerte in m³/s (Q),l/s.km²(Mq), mm (h_J)

	Berichtsjahr			Reihe: 2006 - 2010			Reihe: 1951 - 2011		
NQ	5.07	21.12.		2.66	24.01.2006		2.66	24.01.2006	
NQ_T	5.27	21.12.					3.00	20.10.1951	
$MJNQ_T$							5.78		
NJMQ							12.4		2003
MQ,Mq,h_A	16.0	27.0	850	24.8	41.8	1318	20.6	34.7	1095
HJMQ							30.2		2009
MJHQ							158		
HQ	153	14.01.		313	08.08.2006		330	21.07.1959	

NNQ seit 1951: 2.66 24.01.2006 **HHQ seit** 1951: 330 21.07.1959

Berichtsjahr(J) Überschreitungsdauer der Abflüsse in Tagen Reihe(R): 2006-2010

m³/s	Tage(J)	Tage(R)	m³/s	Tage(J)	Tage(R)	m³/s	Tage(J)	Tage(R)	m³/s	Tage(J)	Tage(R)
10000			**500**			**20.0**	75	160.4	**1.00**		
8000			**350**			**16.0**	132	206.4	**0.80**		
6000			**250**			**12.0**	208	261.6	**0.60**		
4000			**180**		1.0	**9.00**	281	312.2	**0.40**		
3000			**140**		1.8	**7.00**	317	341.4	**0.30**		
2000			**100**	1	3.6	**5.00**	365	361.4	**0.20**		
1600			**80.0**	3	8.8	**3.50**		365.2	**0.10**		
1200			**60.0**	4	24.6	**2.50**			**0.06**		
900			**40.0**	10	53.2	**1.80**			**0.03**		
700			**30.0**	29	91.4	**1.40**			**0.00**		

durch Kläfferquelle beeinflusst
durch Kraftwerksbetrieb beeinflusst
Im Jän,Apr nach ergänzten Wasserständen ermittelt

Nr. 374 Platzl Laussabach

Mst.Nr. 206763 Art: Schreibpegel Einzugsgebiet: 93.5 km²

Monat	I	II	III	IV	V	VI	VII	VIII	IX	X	XI	XII
Tag	Tägliche Abflüsse 2011 in m³/s											
1.	1.52	1.67	1.35	3.10	2.25	2.30	2.47	3.49	1.62	1.52	1.73	1.14
2.	1.48	1.62	1.31	3.32	2.37	2.30	2.45	3.22	1.61	1.49	1.69	1.13
3.	1.44	1.58	1.27	3.08	2.39	2.31	2.32	3.11	1.53	1.45	1.65	1.13
4.	1.37	1.57	1.25	3.03	2.26	2.69	2.37	6.84	1.48	1.43	1.62	1.13
5.	1.33	1.63	1.26	3.01	2.11	2.28	2.44	5.34	1.93	1.40	1.58	1.15
6.	1.31	1.89	1.26	2.72	2.04	2.13	2.41	4.17	1.78	1.37	1.55	1.12
7.	1.29	2.14	1.19	2.76	2.01	2.04	2.26	3.90	1.55	2.91	1.51	1.20
8.	1.36	2.08	1.14	2.99	1.99	2.20	2.17	4.79	1.69	5.01	1.48	1.46
9.	1.59	1.97	1.17	2.72	1.94	3.46	2.10	5.85	3.19	4.56	1.46	1.21
10.	1.66	1.85	1.18	2.50	1.92	2.41	2.04	4.81	2.39	12.4	1.43	1.17
11.	1.72	1.88	1.18	2.36	1.91	2.31	2.01	3.74	1.92	12.2	1.42	1.18
12.	1.78	7.06	1.26	2.49	1.93	4.41	1.97	3.10	1.73	5.35	1.39	1.18
13.	21.9	3.43	1.37	2.77	1.95	3.18	1.93	2.87	1.64	9.39	1.37	1.37
14.	31.6	2.85	1.66	2.83	2.02	2.96	1.99	2.64	1.62	5.55	1.35	1.25
15.	11.9	2.55	1.74	3.02	2.72	2.64	2.06	2.71	1.58	4.00	1.33	1.45
16.	6.63	2.32	2.04	2.91	2.05	2.42	1.97	2.58	1.53	3.42	1.31	1.48
17.	4.69	2.26	2.31	2.89	1.73	2.31	1.87	2.34	1.49	3.08	1.29	2.19
18.	3.80	2.14	4.32	2.86	1.64	2.51	1.90	2.23	1.50	2.83	1.28	1.49
19.	3.42	1.94	4.35	2.73	1.61	3.84	1.84	2.15	4.28	2.67	1.26	1.34
20.	3.15	1.81	3.07	2.59	1.56	2.84	1.85	2.15	5.02	2.73	1.25	1.26
21.	2.82	1.70	2.63	2.50	1.56	2.54	4.15	1.99	3.36	2.51	1.23	1.28
22.	2.57	1.61	2.48	2.47	1.59	2.36	3.84	1.91	2.58	2.39	1.22	1.26
23.	2.41	1.53	2.59	2.40	1.58	3.99	3.47	1.85	2.21	2.30	1.22	1.81
24.	2.32	1.45	2.70	2.55	1.50	4.47	8.25	1.80	2.02	2.22	1.19	2.47
25.	2.22	1.43	2.74	2.64	1.45	3.17	5.82	1.75	1.88	2.15	1.19	2.07
26.	2.15	1.39	2.67	2.43	1.42	4.51	4.11	1.70	1.78	2.12	1.17	1.72
27.	2.03	1.39	3.06	2.30	2.70	3.69	3.55	1.78	1.71	2.06	1.19	1.67
28.	1.92	1.38	3.44	2.24	6.17	3.04	3.38	1.77	1.65	1.96	1.17	1.65
29.	1.83		2.90	2.20	3.24	2.73	4.76	1.64	1.60	1.88	1.15	1.62
30.	1.79		2.66	2.16	2.63	2.64	4.58	1.60	1.56	1.82	1.14	1.55
31.	1.72		2.57		2.46		3.89	1.56		1.77		1.49
	Extremwerte in m³/s											
am	06.	26.	11.	30.	27.	16.	17.	31.	05.	06.	25.	07.
NQ	1.22	1.34	0.98	2.13	1.19	1.83	1.62	1.35	1.24	1.34	1.03	1.04
HQ	49.5	14.3	7.19	3.64	9.64	9.22	10.6	8.93	8.47	30.3	1.77	3.11
am	13.	12.	18.	24.	28.	23.	24.	04.	19.	10.	01.	17.
	Monatsmittel in m³/s(MQ),l/s.km²(Mq) bzw.Monatssummen in mm (h_A)											
MQ	4.15	2.08	2.13	2.69	2.15	2.89	2.97	2.95	2.05	3.48	1.36	1.44
Mq	44.4	22.2	22.8	28.7	23.0	30.9	31.8	31.5	21.9	37.3	14.6	15.4
h_A	119	54	61	74	62	80	85	84	57	100	38	40

Reihe: 2006-2010	Mittlere Monatsmittel in m³/s (MQ),l/s.km²(Mq) bzw. -summen in mm (h_A)											
MQ	2.14	1.88	3.86	5.94	4.57	5.83	3.97	3.54	3.77	2.13	2.86	2.65
Mq	22.9	20.2	41.3	63.6	48.9	62.3	42.5	37.9	40.4	22.8	30.6	28.3
h_A	61	49	111	165	131	162	114	101	105	61	79	73
Reihe: 1986-2011	Mittlere Monatsmittel mit Extremwerten in m³/s											
NQ	0.63	0.69	0.42	1.36	0.91	0.68	0.79	0.64	0.74	0.80	0.34	0.54
NQ_T	0.79	0.72	0.95	1.38	1.42	1.32	0.96	0.74	0.80	0.82	0.86	0.71
MNQ_T	1.32	1.42	1.97	3.55	2.77	2.26	1.86	1.56	1.52	1.34	1.42	1.38
NMQ	0.96	0.95	2.13	2.04	2.15	1.84	1.15	1.27	1.42	1.07	0.96	1.06
MQ	2.36	2.48	4.72	6.27	4.74	4.11	3.85	3.23	3.30	2.35	2.53	2.64
HMQ	4.15	6.02	9.25	11.8	7.72	8.23	10.7	9.94	8.88	6.99	6.73	7.02
MHQ	12.1	9.83	22.5	16.4	17.6	23.9	25.9	26.4	20.5	12.4	11.8	14.6
HQ	49.5	34.6	55.0	34.9	55.6	77.4	92.1	123	67.9	95.0	70.6	76.7

Jahreswerte in m³/s (Q),l/s.km²(Mq), mm (h_A)

	Berichtsjahr			Reihe: 2006 - 2010			Reihe: 1986 - 2011		
NQ	0.98	11.03.		0.63	23.01.2006		0.34	10.11.2005	
NQ_T	1.12	06.12.					0.71	14.12.1986	
$MJNQ_T$							0.95		
NJMQ							1.97		2003
MQ,Mq,h_A	2.54	27.1	855	3.65	39.1	1232	3.55	38.0	1198
HJMQ							4.67		1997
MJHQ							53.7		
HQ	49.5	13.01.		85.9	07.08.2006		123	12.08.2002	

NNQ seit 1986: 0.34 10.11.2005 **HHQ seit** 1986: 123 12.08.2002

Berichtsjahr(J) Überschreitungsdauer der Abflüsse in Tagen Reihe(R): 2006-2010

m³/s	Tage(J)	Tage(R)	m³/s	Tage(J)	Tage(R)	m³/s	Tage(J)	Tage(R)	m³/s	Tage(J)	Tage(R)
10000			**500**			**20.0**	2	3.4	**1.00**	365	362.0
8000			**350**			**16.0**	2	5.6	**0.80**		365.2
6000			**250**			**12.0**	4	12.6	**0.60**		
4000			**180**			**9.00**	6	18.6	**0.40**		
3000			**140**			**7.00**	8	29.6	**0.30**		
2000			**100**			**5.00**	18	52.0	**0.20**		
1600			**80.0**			**3.50**	43	115.8	**0.10**		
1200			**60.0**			**2.50**	118	196.0	**0.06**		
900			**40.0**		1.0	**1.80**	223	273.0	**0.03**		
700			**30.0**	1	1.4	**1.40**	307	319.6	**0.00**		

ausgewertet nach Erhebungen der EKW u. d. HD Oberösterreich

Nr. 375 Weyer Markt Gaflenzbach

Mst.Nr. 205732 Art: Schreibpegel Einzugsgebiet: 87.3 km²

Monat	I	II	III	IV	V	VI	VII	VIII	IX	X	XI	XII
Tag	Tägliche Abflüsse 2011 in m³/s											
1.	0.95	1.33	1.26	1.29	0.96	1.21	0.79	1.07	0.74	0.66	0.86	0.64
2.	0.94	1.29	1.23	1.24	0.95	1.11	0.80	0.98	0.73	0.65	0.84	0.64
3.	0.92	1.27	1.21	1.21	0.94	1.20	0.78	0.92	0.72	0.65	0.84	0.63
4.	0.87	1.27	1.19	1.23	0.93	1.10	0.76	1.14	0.71	0.64	0.82	0.63
5.	0.80	1.55	1.17	1.19	0.90	1.02	1.57	0.99	0.72	0.64	0.82	0.64
6.	0.77	2.11	1.16	1.16	0.89	0.98	1.28	0.92	0.70	0.63	0.81	0.64
7.	0.80	2.08	1.13	1.14	0.88	0.94	0.96	0.93	0.69	1.22	0.78	0.95
8.	0.89	1.83	1.11	1.12	0.87	0.95	0.85	1.34	0.69	2.72	0.77	1.30
9.	1.03	1.73	1.11	1.11	0.86	0.98	0.81	1.30	0.82	1.87	0.77	0.86
10.	1.08	1.64	1.13	1.09	0.85	0.93	0.76	1.10	0.74	4.97	0.77	0.78
11.	1.04	1.80	1.11	1.08	0.85	0.90	0.74	1.03	0.69	3.87	0.76	0.80
12.	1.16	4.92	1.11	1.12	0.88	0.88	0.73	0.96	0.68	1.77	0.75	0.79
13.	12.5	2.77	1.13	1.13	0.91	0.87	0.72	0.93	0.65	8.08	0.75	1.09
14.	17.4	2.40	1.16	1.17	0.88	0.85	0.74	0.89	0.65	2.70	0.74	0.88
15.	6.45	2.14	1.15	1.23	1.63	0.84	0.73	1.12	0.64	1.87	0.74	0.91
16.	3.59	1.96	1.13	1.15	1.31	0.82	0.72	1.21	0.64	1.60	0.73	0.89
17.	2.67	1.88	1.14	1.10	1.05	0.80	0.71	1.02	0.63	1.46	0.72	1.08
18.	2.28	1.78	4.49	1.07	0.97	0.84	0.71	0.95	0.63	1.34	0.71	0.91
19.	2.32	1.71	3.75	1.06	0.93	0.93	0.71	0.92	1.29	1.26	0.70	0.84
20.	2.23	1.63	2.19	1.04	0.91	0.86	0.73	0.91	2.03	1.29	0.69	0.81
21.	2.01	1.55	1.76	1.01	0.90	0.79	1.10	0.87	1.17	1.18	0.69	0.84
22.	1.88	1.50	1.58	1.00	0.89	0.77	1.01	0.85	0.94	1.11	0.69	0.84
23.	1.78	1.44	1.49	0.99	0.93	1.12	0.90	0.83	0.83	1.07	0.68	1.59
24.	1.73	1.37	1.44	0.98	0.86	1.29	2.15	0.81	0.79	1.04	0.67	2.25
25.	1.68	1.36	1.40	0.98	0.84	0.98	1.85	0.80	0.74	1.02	0.67	1.85
26.	1.64	1.33	1.38	1.01	0.83	0.92	1.20	0.79	0.72	0.98	0.66	1.46
27.	1.56	1.32	1.50	0.97	1.27	0.85	1.03	0.82	0.71	0.96	0.66	1.41
28.	1.49	1.29	1.56	0.96	2.93	0.80	1.87	0.83	0.69	0.93	0.66	1.29
29.	1.42		1.40	0.94	1.61	0.78	1.80	0.77	0.68	0.90	0.65	1.22
30.	1.38		1.34	0.94	1.23	0.78	1.29	0.75	0.67	0.89	0.65	1.18
31.	1.36		1.29		1.24		1.20	0.74		0.87		1.10
	Extremwerte in m³/s											
am	06.	24.	08.	29.	26.	22.	14.	31.	18.	05.	30.	05.
NQ	0.74	1.23	1.05	0.90	0.83	0.75	0.71	0.74	0.62	0.63	0.64	0.63
HQ	26.5	8.38	10.1	1.40	4.33	2.31	6.36	1.92	3.15	13.8	0.86	2.81
am	13.	12.	18.	02.	28.	23.	28.	08.	19.	13.	01.	23.
	Monatsmittel in m³/s(MQ),l/s.km²(Mq) bzw.Monatssummen in mm (h_A)											
MQ	2.54	1.79	1.49	1.09	1.06	0.94	1.03	0.95	0.79	1.64	0.74	1.02
Mq	29.0	20.6	17.1	12.5	12.2	10.7	11.8	10.9	9.06	18.8	8.42	11.7
h_A	78	50	46	32	33	28	32	29	23	50	22	30

Reihe: 2006-2010	Mittlere Monatsmittel in m³/s (MQ),l/s.km²(Mq) bzw. -summen in mm (h_A)											
MQ	1.72	1.69	3.36	3.06	1.78	3.36	1.96	2.26	2.40	1.29	1.63	1.76
Mq	19.7	19.4	38.5	35.1	20.4	38.5	22.5	25.9	27.5	14.8	18.6	20.1
h_A	53	47	103	91	55	100	60	69	71	40	48	52
Reihe: 1981-2011	Mittlere Monatsmittel mit Extremwerten in m³/s											
NQ	0.42	0.64	0.58	0.83	0.52	0.40	0.46	0.29	0.39	0.35	0.39	0.39
NQ_T	0.46	0.66	0.66	0.91	0.62	0.54	0.49	0.39	0.41	0.39	0.40	0.44
MNQ_T	1.05	1.16	1.37	1.52	1.14	1.05	0.96	0.90	0.87	0.82	0.87	0.95
NMQ	0.72	0.89	1.13	1.09	0.85	0.71	0.60	0.59	0.54	0.52	0.60	0.79
MQ	2.01	2.06	2.94	2.42	1.75	1.80	1.72	1.69	1.61	1.28	1.45	1.84
HMQ	4.36	5.43	5.41	5.88	4.11	5.52	5.36	5.23	4.99	3.68	3.97	5.18
MHQ	11.4	8.75	13.8	6.70	7.78	11.5	11.4	13.8	10.9	5.28	6.08	10.4
HQ	41.3	22.4	39.3	19.3	47.7	78.6	38.6	115	68.2	35.2	24.5	48.5

Jahreswerte in m³/s (Q),l/s.km²(Mq), mm (h_A)

	Berichtsjahr			Reihe: 2006 - 2010			Reihe: 1981 - 2011		
NQ	0.62	18.09.		0.60	27.08.2007		0.29	12.08.1986	
NQ_T	0.63	18.09.					0.39	27.10.1994	
$MJNQ_T$							0.62		
NJMQ							1.21		1986
MQ,Mq,h_A	1.26	14.4	454	2.22	25.4	800	1.88	21.5	679
HJMQ							2.78		2009
MJHQ							33.3		
HQ	26.5	13.01.		78.6	24.06.2009		115	12.08.2002	

NNQ seit 1978: 0.29 12.08.1986 **HHQ seit** 1978: 115 12.08.2002

Berichtsjahr(J) Überschreitungsdauer der Abflüsse in Tagen Reihe(R): 2006-2010

m³/s	Tage(J)	Tage(R)	m³/s	Tage(J)	Tage(R)	m³/s	Tage(J)	Tage(R)	m³/s	Tage(J)	Tage(R)
10000			**500**			**20.0**		1.2	**1.00**	175	310.0
8000			**350**			**16.0**	1	1.6	**0.80**	280	348.6
6000			**250**			**12.0**	2	4.2	**0.60**	365	365.0
4000			**180**			**9.00**	2	9.0	**0.40**		365.2
3000			**140**			**7.00**	3	12.2	**0.30**		
2000			**100**			**5.00**	4	21.0	**0.20**		
1600			**80.0**			**3.50**	10	41.8	**0.10**		
1200			**60.0**			**2.50**	15	73.0	**0.06**		
900			**40.0**			**1.80**	38	137.6	**0.03**		
700			**30.0**		0.8	**1.40**	71	209.2	**0.00**		

ausgewertet nach Erhebungen der EKW u. d. HD Oberösterreich

Abflüsse

Nr. 376 Pechgraben
Pechgraben

Mst.Nr. 206540 Art: Schreibpegel Einzugsgebiet: 24.6 km²

Monat	I	II	III	IV	V	VI	VII	VIII	IX	X	XI	XII
Tag	Tägliche Abflüsse 2011 in m³/s											
1.	0.57	0.40	0.41	0.37	0.18	0.29	0.18	0.23	0.15	0.09	0.15	0.12
2.	0.53	0.41	0.56	0.36	0.18	0.30	0.18	0.19	0.13	0.09	0.16	0.12
3.	0.51	0.42	0.47	0.34	0.18	0.35	0.18	0.19	0.15	0.09	0.14	0.12
4.	0.44	0.44	0.35	0.33	0.16	0.27	0.39	0.21	0.15	0.09	0.15	0.12
5.	0.44	2.09	0.34	0.32	0.15	0.24	1.29	0.17	0.21	0.08	0.14	0.13
6.	0.45	3.20	0.31	0.29	0.15	0.23	0.50	0.17	0.16	0.08	0.14	0.13
7.	0.50	2.35	0.41	0.28	0.16	0.21	0.27	0.14	0.12	1.05	0.14	1.17
8.	0.65	1.46	0.66	0.25	0.12	0.20	0.21	0.77	0.13	2.33	0.14	0.87
9.	0.74	1.15	0.46	0.24	0.13	0.24	0.20	0.47	0.22	0.85	0.13	0.30
10.	0.67	0.84	0.36	0.25	0.12	0.21	0.19	0.27	0.15	4.35	0.12	0.31
11.	0.64	1.27	0.37	0.23	0.14	0.22	0.17	0.17	0.13	1.36	0.13	0.38
12.	1.04	4.91	0.37	0.25	1.00	0.23	0.18	0.22	0.11	0.43	0.12	0.43
13.	12.1	1.72	0.39	0.24	0.64	0.22	0.20	0.18	0.11	6.71	0.12	0.78
14.	11.0	1.37	0.40	0.30	0.31	0.19	0.27	0.17	0.10	0.93	0.12	0.33
15.	4.11	1.10	0.31	0.28	2.56	0.19	0.18	0.42	0.10	0.44	0.11	0.36
16.	2.28	0.87	0.20	0.25	0.58	0.19	0.17	0.29	0.09	0.32	0.12	0.31
17.	1.45	0.78	0.23	0.22	0.49	0.17	0.23	0.20	0.09	0.27	0.11	0.37
18.	1.03	0.65	6.99	0.21	0.40	0.24	0.14	0.19	0.10	0.23	0.13	0.25
19.	1.45	0.67	3.67	0.21	0.28	0.31	0.14	0.24	1.18	0.20	0.13	0.21
20.	1.27	0.59	1.50	0.20	0.22	0.23	0.22	0.20	1.70	0.46	0.13	0.21
21.	0.97	0.46	0.94	0.21	0.23	0.22	1.29	0.19	0.33	0.29	0.13	0.22
22.	0.89	0.47	0.69	0.19	0.29	0.19	0.56	0.18	0.19	0.24	0.12	0.22
23.	0.82	0.46	0.56	0.19	0.21	1.05	0.30	0.14	0.14	0.22	0.12	4.23
24.	0.79	1.31	0.48	0.18	0.13	0.57	2.37	0.13	0.12	0.20	0.12	3.06
25.	0.74	0.67	0.44	0.19	0.11	0.25	1.19	0.14	0.11	0.20	0.12	1.33
26.	0.66	0.70	0.41	0.20	0.12	0.25	0.33	0.16	0.11	0.20	0.12	0.79
27.	0.63	0.54	0.65	0.18	2.32	0.25	0.23	0.18	0.10	0.19	0.13	0.63
28.	0.65	0.43	0.63	0.18	4.19	0.27	0.25	0.15	0.10	0.18	0.13	0.49
29.	0.48		0.45	0.17	0.94	0.20	0.32	0.14	0.10	0.17	0.13	0.50
30.	0.44		0.41	0.19	0.52	0.24	0.26	0.14	0.09	0.17	0.12	0.50
31.	0.41		0.39		0.39		0.69	0.15		0.16		0.44
	Extremwerte in m³/s											
am	04.	01.	16.	29.	09.	29.	20.	23.	29.	06.	14.	04.
NQ	0.39	0.40	0.16	0.10	0.07	0.09	0.08	0.07	0.06	0.05	0.07	0.08
HQ	22.1	11.7	19.5	0.44	9.71	3.93	4.54	2.75	4.10	14.5	0.20	7.43
am	13.	12.	18.	04.	12.	23.	21.	08.	19.	13.	19.	23.
	Monatsmittel in m³/s(MQ),l/s.km²(Mq) bzw.Monatssummen in mm (h_A)											
MQ	1.59	1.13	0.80	0.24	0.57	0.27	0.43	0.22	0.22	0.73	0.13	0.63
Mq	64.7	46.1	32.5	9.91	23.1	11.2	17.4	8.88	9.04	29.7	5.23	25.5
h_A	173	112	87	26	62	29	47	24	23	80	14	66

Reihe: 2006-2010	Mittlere Monatsmittel in m³/s (MQ),l/s.km²(Mq) bzw. -summen in mm (h_A)											
MQ	0.57	0.69	1.93	1.04	0.70	1.71	0.97	1.09	1.14	0.48	0.74	0.98
Mq	23.3	28.2	78.3	42.3	28.4	69.5	39.5	44.2	46.5	19.7	30.0	39.8
h_A	62	68	210	110	76	180	106	118	120	53	78	103
Reihe: 1981-2011	Mittlere Monatsmittel mit Extremwerten in m³/s											
NQ	.048	0.05	0.10	0.08	.015	.014	.015	.011	.003	.004	.005	.035
NQ_T	0.07	0.07	0.10	0.10	0.06	.036	.042	.021	.012	.006	.009	.045
MNQ_T	0.23	0.25	0.34	0.28	0.20	0.16	0.17	0.14	0.15	0.14	0.19	0.22
NMQ	0.10	0.16	0.31	0.24	0.10	0.09	0.14	0.07	0.11	.041	.050	0.23
MQ	0.79	0.82	1.31	0.84	0.61	0.67	0.69	0.69	0.61	0.46	0.61	0.85
HMQ	2.01	1.88	4.02	1.90	1.91	3.47	2.49	3.88	2.25	1.68	1.76	1.84
MHQ	8.78	7.57	11.1	6.34	10.4	10.5	15.8	15.6	10.1	5.51	7.34	9.98
HQ	30.7	20.3	38.3	16.3	100	53.3	103	101	38.7	26.0	27.9	54.2

Jahreswerte in m³/s (Q),l/s.km²(Mq), mm (h_A)

	Berichtsjahr			Reihe: 2006 - 2010			Reihe: 1981 - 2011		
NQ	.046	06.10.		.014	01.06.2008		.003	28.09.1999	
NQ_T	0.08	06.10.					.006	28.10.1999	
$MJNQ_T$							0.08		
NJMQ							0.45		1986
MQ,Mq,h_A	0.58	23.6	743	1.03	41.7	1316	0.75	30.4	959
HJMQ							1.41		2009
MJHQ							35.4		
HQ	22.1	13.01.		53.4	07.08.2006		103	26.07.1989	

NNQ seit 1980: .003 28.09.1999 **HHQ seit** 1980: 103 26.07.1989

Berichtsjahr(J)	Überschreitungsdauer der Abflüsse in Tagen											Reihe(R): 2006-2010
m³/s	Tage(J)	Tage(R)	m³/s	Tage(J)	Tage(R)	m³/s	Tage(J)	Tage(R)	m³/s	Tage(J)	Tage(R)	
10000			500			20.0		0.6	1.00	43	87.0	
8000			350			16.0		1.0	0.80	53	103.4	
6000			250			12.0	1	1.6	0.60	77	135.2	
4000			180			9.00	2	4.2	0.40	126	203.2	
3000			140			7.00	2	6.2	0.30	159	257.0	
2000			100			5.00	4	12.4	0.20	236	320.0	
1600			80.0			3.50	10	19.8	0.10	356	361.4	
1200			60.0			2.50	13	30.6	0.06	365	364.6	
900			40.0			1.80	19	45.2	0.03		365.2	
700			30.0			1.40	25	63.0	0.00			

Im Jän,Feb durch Eis beeinflusst
Im Jän,Feb nach ergänzten Wasserständen ermittelt

Nr. 378 Reichraming
Reichramingbach

Mst.Nr. 205740 Art: Schreibpegel Einzugsgebiet: 168.6 km²

Monat	I	II	III	IV	V	VI	VII	VIII	IX	X	XI	XII
Tag	Tägliche Abflüsse 2011 in m³/s											
1.	2.94	0.71	1.92	4.98	1.97	2.59	2.94	4.14	1.26	1.12	1.78	1.24
2.	2.83	0.63	1.71	5.73	2.43	2.57	2.91	3.23	1.28	1.28	1.78	1.15
3.	2.76	0.56	1.71	4.80	2.39	2.76	2.59	2.74	1.26	1.48	1.78	1.14
4.	2.29	0.64	1.69	4.35	2.36	3.35	2.60	7.17	1.23	1.47	1.82	1.22
5.	2.04	0.93	1.72	4.54	1.97	2.76	2.38	6.57	1.54	2.09	1.82	1.26
6.	2.13	1.87	1.70	3.79	1.88	2.42	2.82	4.07	1.64	1.46	1.75	1.32
7.	2.46	2.99	1.49	3.73	1.87	2.30	2.28	3.38	1.26	9.02	1.56	1.79
8.	4.57	2.84	1.41	3.84	1.77	2.17	2.30	6.47	1.28	22.6	1.44	3.62
9.	5.93	2.46	1.56	3.41	1.80	3.52	1.93	10.3	4.48	14.3	1.44	2.01
10.	5.75	1.92	1.69	2.87	1.82	2.59	1.81	7.63	2.66	40.6	1.44	1.85
11.	5.21	2.11	1.76	2.59	1.83	2.23	1.74	5.18	1.74	25.4	1.44	1.87
12.	5.49	23.8	1.91	2.68	1.93	3.65	1.65	3.78	1.47	11.0	1.44	1.88
13.	83.9	7.29	2.52	3.36	2.09	3.05	1.65	3.12	1.30	41.5	1.43	2.83
14.	97.0	4.97	3.44	3.55	1.86	2.64	1.70	2.76	1.27	13.0	1.44	2.24
15.	25.5	3.27	3.63	3.71	4.42	2.45	1.59	4.57	1.22	7.25	1.43	2.73
16.	12.3	2.78	4.23	3.81	3.40	2.28	1.63	5.51	1.17	5.05	1.40	2.73
17.	7.78	2.76	4.50	3.43	2.41	2.15	1.55	3.56	1.11	4.27	1.26	3.68
18.	5.23	2.69	16.5	3.39	2.22	2.18	1.48	2.93	1.10	3.68	1.28	2.52
19.	4.48	2.73	12.5	3.17	2.15	4.03	1.48	2.77	6.19	3.35	1.25	2.10
20.	3.91	2.72	5.54	2.94	2.09	3.01	1.46	2.69	10.7	3.44	1.25	1.87
21.	2.82	2.63	3.96	2.80	2.03	2.59	9.67	2.33	4.27	3.39	1.24	1.89
22.	2.13	2.33	3.43	2.71	2.20	2.42	6.69	2.02	2.71	3.00	1.24	1.86
23.	1.77	2.16	3.71	2.55	2.89	5.78	4.50	1.80	2.00	2.80	1.24	6.57
24.	1.51	1.84	4.16	2.41	2.19	8.36	19.8	1.71	1.65	2.51	1.24	9.22
25.	1.44	1.96	4.56	2.40	2.01	4.06	11.0	1.67	1.50	2.64	1.24	6.04
26.	1.32	1.85	4.44	2.15	1.94	7.55	4.89	1.60	1.33	2.46	1.24	4.08
27.	1.26	1.93	5.60	2.09	3.38	5.96	3.40	1.50	1.26	2.40	1.24	3.92
28.	1.07	2.05	7.58	2.09	16.6	4.11	2.85	1.73	1.20	2.30	1.24	3.59
29.	0.85		4.95	2.13	6.14	3.34	7.80	1.41	1.15	2.17	1.24	3.27
30.	0.79		4.00	2.03	3.78	3.10	7.83	1.33	1.14	2.06	1.24	3.16
31.	0.74		3.71		3.01		6.15	1.28		1.88		2.84
	Extremwerte in m³/s											
am	29.	03.	08.	26.	08.	01.	19.	22.	18.	06.	08.	02.
NQ	0.74	0.44	0.64	1.50	1.11	1.94	0.50	1.11	0.78	0.92	1.24	0.37
HQ	157	57.0	36.9	6.52	27.2	21.8	27.2	15.1	21.2	112	1.93	15.8
am	13.	12.	18.	01.	28.	23.	24.	04.	19.	10.	02.	23.
	Monatsmittel in m³/s(MQ),l/s.km²(Mq) bzw.Monatssummen in mm (h_A)											
MQ	9.69	3.12	3.97	3.27	2.93	3.40	4.04	3.58	2.11	7.77	1.42	2.82
Mq	57.4	18.5	23.6	19.4	17.4	20.2	23.9	21.2	12.5	46.1	8.44	16.7
h_A	154	45	63	50	47	52	64	57	32	123	22	43

Reihe: 2006-2010	Mittlere Monatsmittel in m³/s (MQ),l/s.km²(Mq) bzw. -summen in mm (h_A)											
MQ	4.42	4.42	10.7	12.4	8.62	12.5	7.59	7.41	7.55	3.75	5.11	5.00
Mq	26.2	26.2	63.7	73.3	51.1	73.9	45.0	43.9	44.8	22.3	30.3	29.6
h_A	70	63	171	190	137	191	121	118	116	60	78	77
Reihe: 1981-2011	Mittlere Monatsmittel mit Extremwerten in m³/s											
NQ	0.51	0.30	0.64	0.40	0.74	0.30	0.20	0.47	0.73	0.64	0.45	0.37
NQ_T	0.74	0.56	1.41	1.72	1.30	1.23	0.88	0.94	1.01	0.70	0.56	0.77
MNQ_T	2.03	2.28	3.10	4.73	3.01	2.26	1.98	1.80	1.80	1.62	1.90	2.01
NMQ	1.88	1.99	3.97	3.27	2.51	2.19	1.65	1.45	1.77	1.42	0.86	1.57
MQ	5.61	5.53	10.0	9.95	6.91	6.37	6.21	5.68	5.70	3.98	4.63	5.62
HMQ	13.4	12.3	20.3	23.3	13.6	21.0	20.7	18.5	18.0	12.0	13.8	15.1
MHQ	47.8	35.5	62.0	35.7	44.6	59.5	65.5	71.3	53.2	34.6	32.9	46.0
HQ	158	121	165	82.3	123	351	212	375	218	211	153	201

Jahreswerte in m³/s (Q),l/s.km²(Mq), mm (h_A)

	Berichtsjahr			Reihe: 2006 - 2010			Reihe: 1981 - 2011		
NQ	0.37	02.12.		0.20	14.07.2006		0.20	14.07.2006	
NQ_T	0.56	03.02.					0.56	15.11.2005	
$MJNQ_T$							1.22		
NJMQ							3.99		1986
MQ,Mq,h_A	4.03	23.9	754	7.58	45.0	1418	6.35	37.7	1188
HJMQ							9.32		2009
MJHQ							149		
HQ	157	13.01.		351	24.06.2009		375	12.08.2002	

NNQ seit 1966: 0.20 14.07.2006 **HHQ seit** 1966: 375 12.08.2002

Berichtsjahr(J)	Überschreitungsdauer der Abflüsse in Tagen											Reihe(R): 2006-2010
m³/s	Tage(J)	Tage(R)	m³/s	Tage(J)	Tage(R)	m³/s	Tage(J)	Tage(R)	m³/s	Tage(J)	Tage(R)	
10000			500			20.0	8	23.8	1.00	357	365.2	
8000			350			16.0	11	34.4	0.80	359		
6000			250			12.0	15	52.0	0.60	364		
4000			180			9.00	22	74.6	0.40	365		
3000			140		0.4	7.00	32	100.0	0.30			
2000			100		1.0	5.00	53	145.4	0.20			
1600			80.0	2	2.0	3.50	101	213.0	0.10			
1200			60.0	2	2.6	2.50	176	279.0	0.06			
900			40.0	4	7.4	1.80	259	337.8	0.03			
700			30.0	4	11.6	1.40	313	359.8	0.00			

ausgewertet nach Erhebungen der EKW u. d. HD Oberösterreich

Nr. 379 Jägerberg Enns

Mst.Nr. 205757 Art: Schreibpegel Einzugsgebiet: 4996.1 km²

Monat	I	II	III	IV	V	VI	VII	VIII	IX	X	XI	XII
Tag	Tägliche Abflüsse 2011 in m³/s											
1.	72.2	74.1	68.1	133	97.6	146	119	133	79.3	59.2	81.5	47.6
2.	74.7	74.9	88.6	183	121	136	116	122	74.6	78.0	84.8	40.0
3.	74.5	94.5	70.2	173	137	118	110	139	90.9	85.9	97.5	45.3
4.	74.5	82.5	50.9	171	116	129	107	212	69.9	56.5	78.2	37.7
5.	61.7	66.9	77.8	178	112	125	144	195	60.4	63.2	74.0	57.7
6.	66.4	91.1	60.8	149	97.3	112	165	157	81.0	76.5	76.7	54.6
7.	73.2	109	61.9	152	89.9	104	136	137	68.3	107	81.1	60.7
8.	64.3	103	62.4	200	85.1	113	87.1	180	74.2	174	71.8	68.5
9.	58.2	90.8	60.6	215	86.8	156	103	284	96.5	140	82.2	51.3
10.	76.5	92.1	70.5	184	91.7	116	84.4	259	112	240	46.8	45.4
11.	80.2	105	66.1	143	91.8	102	85.1	212	69.8	600	68.7	44.4
12.	94.9	241	46.8	151	103	141	83.0	174	59.3	374	81.2	57.1
13.	370	174	65.4	146	105	128	73.3	167	67.3	406	67.8	58.5
14.	845	143	65.2	135	124	130	76.7	142	70.1	303	66.9	57.5
15.	429	103	93.9	128	157	127	84.9	148	72.1	235	52.6	58.5
16.	312	116	102	121	177	120	95.2	146	69.2	178	50.1	71.5
17.	231	107	127	104	137	123	78.5	139	63.4	175	62.5	52.9
18.	194	105	233	99.6	118	113	81.1	118	61.0	147	57.2	48.4
19.	184	95.4	173	133	113	218	100	114	184	131	73.4	55.1
20.	169	82.0	116	128	108	188	98.6	112	293	140	47.4	49.0
21.	155	88.0	87.4	123	109	142	190	99.7	239	132	64.9	55.5
22.	131	81.0	91.5	125	117	131	166	90.7	212	113	38.9	47.8
23.	125	80.7	77.0	130	106	154	161	93.0	152	106	53.4	91.3
24.	123	76.1	99.1	126	128	234	274	84.1	138	105	75.0	84.7
25.	98.1	73.7	102	132	92.1	165	382	84.5	120	106	59.0	70.6
26.	114	72.8	109	131	105	202	274	78.7	106	108	49.0	53.4
27.	111	64.8	119	120	116	189	181	83.5	94.5	126	46.5	57.0
28.	95.3	66.8	136	119	301	164	166	104	90.1	111	64.9	56.8
29.	83.7		116	112	256	126	198	101	97.3	115	42.3	52.2
30.	85.7		112	108	154	137	170	75.0	89.2	92.6	44.6	61.3
31.	112		109		153		161	76.2		88.1		66.5
	Extremwerte in m³/s											
am	12.	23.	26.	07.	10.	02.	17.	30.	11.	06.	13.	12.
NQ	37.3	42.1	36.3	40.1	40.8	45.6	45.4	43.2	12.6	13.0	13.2	13.6
HQ	940	396	326	298	404	322	440	346	382	807	242	249
am	14.	12.	18.	07.	28.	26.	25.	25.	19.	11.	28.	23.
	Monatsmittel in m³/s(MQ),l/s.km²(Mq) bzw.Monatssummen in mm (h_A)											
MQ	156	98.3	94.2	142	126	143	140	137	105	160	64.7	56.7
Mq	31.2	19.7	18.9	28.4	25.2	28.6	28.1	27.5	21.0	32.1	12.9	11.4
h_A	84	48	51	74	68	74	75	74	55	86	34	29

Reihe: 2006-2010	Mittlere Monatsmittel in m³/s (MQ),l/s.km²(Mq) bzw. -summen in mm (h_A)											
MQ	89.2	77.2	149	265	291	286	209	181	205	112	132	108
Mq	17.9	15.4	29.9	53.1	58.3	57.3	41.8	36.3	41.0	22.4	26.4	21.6
h_A	48	37	80	138	156	148	112	97	106	60	69	56
Reihe: 1981-2011	Mittlere Monatsmittel mit Extremwerten in m³/s											
NQ	8.30	8.05	7.95	16.3	12.5	10.8	9.95	6.65	12.6	7.19	13.2	11.3
NQ_T	34.9	34.4	31.6	66.4	85.1	79.0	50.6	43.6	40.9	28.8	38.9	26.3
MNQ_T	52.4	53.3	71.6	137	184	141	99.5	83.7	79.5	71.9	68.7	57.8
NMQ	48.1	49.7	87.2	93.8	126	109	81.4	79.0	78.7	60.1	61.7	56.7
MQ	95.9	93.0	159	239	289	229	196	165	159	123	112	104
HMQ	198	162	282	438	395	406	415	353	398	311	231	200
MHQ	341	271	502	460	558	627	623	607	489	360	321	360
HQ	940	606	1341	767	951	1860	1511	2523	1497	1463	1399	1153

Jahreswerte in m³/s (Q),l/s.km²(Mq), mm (h_A)												
	Berichtsjahr			Reihe: 2006 - 2010			Reihe: 1981 - 2011					
NQ	12.6	11.09.		7.95	16.03.2007		6.65	14.08.2004				
NQ_T	37.7	04.12.					26.3	14.12.1986				
$MJNQ_T$							42.3					
NJMQ							111		2003			
MQ,Mq,h_A	119	23.8	750	178	35.5	1121	164	32.8	1035			
HJMQ							217		2009			
MJHQ							1101					
HQ	940	14.01.		1860	24.06.2009		2523	12.08.2002				
NNQ seit 1977:	6.65	14.08.2004		HHQ seit 1977:	2523	12.08.2002						

Berichtsjahr(J) Überschreitungsdauer der Abflüsse in Tagen Reihe(R): 2006-2010											
m³/s	Tage(J)	Tage(R)	m³/s	Tage(J)	Tage(R)	m³/s	Tage(J)	Tage(R)	m³/s	Tage(J)	Tage(R)
10000			500	2	9.8	20.0			1.00		
8000			350	7	32.4	16.0			0.80		
6000			250	16	70.2	12.0			0.60		
4000			180	42	117.2	9.00			0.40		
3000			140	86	169.2	7.00			0.30		
2000			100	193	249.4	5.00			0.20		
1600			80.0	255	304.0	3.50			0.10		
1200		0.6	60.0	324	345.2	2.50			0.06		
900		2.2	40.0	363	363.6	1.80			0.03		
700	1	4.2	30.0	365	365.2	1.40			0.00		

siehe Tabelle Überleitungen u. Speicherungen d. Berichtsjahrs durch Kraftwerksbetrieb beeinflusst

Nr. 380 Dietlgut Steyr

Mst.Nr. 205765 Art: Schreibpegel Einzugsgebiet: 25.2 km²

Monat	I	II	III	IV	V	VI	VII	VIII	IX	X	XI	XII
Tag	Tägliche Abflüsse 2011 in m³/s											
1.	0.42	0.60	0.45	1.34	1.51	1.80	1.21	1.27	0.83	0.69	0.70	0.35
2.	0.40	0.59	0.45	1.59	1.59	1.81	1.12	1.12	0.80	0.67	0.67	0.34
3.	0.39	0.59	0.45	1.74	1.97	2.21	1.31	1.09	0.78	0.66	0.65	0.33
4.	0.37	0.58	0.44	1.74	1.44	3.29	1.70	4.32	0.76	0.65	0.62	0.33
5.	0.36	0.57	0.44	1.52	1.10	2.49	1.26	2.01	0.76	0.63	0.60	0.34
6.	0.35	0.57	0.44	1.08	1.12	1.79	1.26	1.46	0.79	0.63	0.62	0.34
7.	0.36	0.57	0.41	3.24	1.53	1.49	1.07	1.28	0.73	1.18	0.64	0.34
8.	0.36	0.57	0.37	4.40	1.35	1.57	0.98	2.69	1.17	1.11	0.61	0.35
9.	0.36	0.57	0.44	2.62	1.40	2.69	0.94	4.20	4.45	1.10	0.57	0.33
10.	0.35	0.56	0.44	1.58	1.62	1.33	0.91	3.24	1.51	7.42	0.55	0.33
11.	0.35	0.56	0.44	1.32	1.87	1.12	0.88	2.01	1.11	9.98	0.53	0.33
12.	0.36	0.73	0.44	1.69	2.51	2.40	0.83	1.64	0.98	4.24	0.51	0.33
13.	1.72	0.74	0.46	1.65	3.11	1.55	0.82	1.69	0.90	3.95	0.49	0.33
14.	4.12	0.72	0.49	1.31	2.29	1.81	0.85	1.47	0.85	2.06	0.48	0.33
15.	2.79	0.70	0.50	1.22	2.10	1.40	0.88	1.83	0.81	1.57	0.47	0.34
16.	1.81	0.67	0.57	1.19	1.42	1.33	0.84	1.69	0.78	1.34	0.45	0.35
17.	1.45	0.65	0.64	1.20	1.16	1.61	0.78	1.31	0.74	1.26	0.44	0.38
18.	1.24	0.62	0.71	1.32	1.73	1.75	0.81	1.18	0.74	1.21	0.43	0.37
19.	1.05	0.59	0.68	1.35	2.09	3.27	0.86	1.11	1.55	1.15	0.42	0.36
20.	0.95	0.57	0.66	1.72	2.14	1.81	1.41	1.05	1.53	1.10	0.41	0.35
21.	0.90	0.54	0.68	2.14	2.00	2.21	6.30	1.01	2.20	1.03	0.40	0.35
22.	0.85	0.52	0.60	2.72	2.38	1.70	4.54	0.97	1.45	0.98	0.40	0.34
23.	0.81	0.48	0.61	2.55	2.85	3.46	2.14	0.93	1.11	0.94	0.39	0.34
24.	0.78	0.44	0.72	2.53	2.24	2.41	3.46	0.90	0.97	0.90	0.38	0.34
25.	0.76	0.47	0.81	2.60	2.31	1.59	2.34	0.87	0.88	0.85	0.37	0.34
26.	0.74	0.47	0.75	2.03	2.68	3.46	1.67	0.84	0.83	0.98	0.36	0.34
27.	0.72	0.46	0.70	1.60	2.87	1.86	1.35	1.10	0.79	1.19	0.36	0.35
28.	0.68	0.46	0.79	1.46	2.33	1.47	1.17	1.33	0.75	0.91	0.36	0.35
29.	0.66		0.76	1.48	1.52	1.24	1.31	1.03	0.72	0.82	0.35	0.35
30.	0.63		0.80	1.49	1.95	1.39	1.45	0.92	0.70	0.77	0.34	0.36
31.	0.61		0.84		1.98		1.86	0.87		0.73		0.36
	Extremwerte in m³/s											
am	09.	23.	07.	11.	17.	11.	18.	27.	30.	06.	30.	09.
NQ	0.34	0.37	0.29	0.69	1.00	1.00	0.73	0.80	0.69	0.62	0.34	0.32
HQ	5.14	0.82	0.96	6.73	5.33	7.44	12.8	9.49	7.87	20.2	0.73	0.39
am	14.	12.	31.	07.	27.	23.	21.	04.	09.	10.	01.	08.
	Monatsmittel in m³/s(MQ),l/s.km²(Mq) bzw.Monatssummen in mm (h_A)											
MQ	0.89	0.58	0.58	1.85	1.94	1.98	1.56	1.56	1.10	1.70	0.49	0.34
Mq	35.5	22.9	23.0	73.3	77.0	78.5	61.9	62.0	43.6	67.5	19.3	13.6
h_A	95	56	62	190	206	203	166	166	113	181	50	35

Reihe: 2006-2010	Mittlere Monatsmittel in m³/s (MQ),l/s.km²(Mq) bzw. -summen in mm (h_A)											
MQ	0.54	0.42	0.78	1.87	3.81	3.37	2.23	1.77	1.77	0.87	0.96	0.63
Mq	21.5	16.5	31.1	74.2	151	134	88.6	70.3	70.4	34.4	38.1	24.8
h_A	57	40	83	192	405	347	237	188	182	92	99	64
Reihe: 1951-2011	Mittlere Monatsmittel mit Extremwerten in m³/s											
NQ	0.08	0.08	0.06	0.17	0.58	0.75	0.22	0.23	0.13	0.11	0.09	0.10
NQ_T	0.08	0.08	0.14	0.32	0.58	0.80	0.59	0.27	0.13	0.14	0.14	0.10
MNQ_T	0.31	0.30	0.38	0.79	1.54	1.84	1.45	0.85	0.67	0.54	0.44	0.35
NMQ	0.15	0.17	0.31	0.67	1.58	1.76	1.06	0.69	0.60	0.34	0.29	0.18
MQ	0.48	0.46	0.79	1.60	3.28	3.46	2.82	1.87	1.42	1.02	0.72	0.58
HMQ	1.28	1.02	1.96	3.73	5.01	5.43	5.26	3.68	3.94	2.56	1.88	1.73
MHQ	1.32	0.99	2.34	4.02	7.70	9.75	10.5	9.23	5.99	4.48	2.23	2.01
HQ	8.85	4.95	10.3	8.11	18.9	22.3	29.8	36.7	21.9	26.8	13.0	15.3

Jahreswerte in m³/s (Q),l/s.km²(Mq), mm (h_A)												
	Berichtsjahr			Reihe: 2006 - 2010			Reihe: 1951 - 2011					
NQ	0.28	07.03.		0.16	14.02.2006		0.06	01.03.1993				
NQ_T	0.32	10.12.					0.08	09.01.1954				
$MJNQ_T$							0.23					
NJMQ							0.91		1969			
MQ,Mq,h_A	1.22	48.3	1523	1.60	63.6	2004	1.55	61.4	1937			
HJMQ							2.00		1956			
MJHQ							14.8					
HQ	20.2	10.10.		25.4	04.07.2010		36.7	12.08.2002				
NNQ seit 1951:	0.06	01.03.1993		HHQ seit 1951:	36.7	12.08.2002						

Berichtsjahr(J) Überschreitungsdauer der Abflüsse in Tagen Reihe(R): 2006-2010											
m³/s	Tage(J)	Tage(R)	m³/s	Tage(J)	Tage(R)	m³/s	Tage(J)	Tage(R)	m³/s	Tage(J)	Tage(R)
10000			500			20.0			1.00	166	182.2
8000			350			16.0		0.2	0.80	207	221.0
6000			250			12.0		0.4	0.60	264	265.2
4000			180			9.00	1	1.8	0.40	315	322.4
3000			140			7.00	2	4.6	0.30	365	345.8
2000			100			5.00	3	15.4	0.20		355.4
1600			80.0			3.50	11	37.6	0.10		365.2
1200			60.0			2.50	31	70.4	0.06		
900			40.0			1.80	65	109.6	0.03		
700			30.0			1.40	112	135.8	0.00		

Abflüsse

Nr. 382 Polsterlucke Krumme Steyr

Mst.Nr. 205773 Art: Schreibpegel Einzugsgebiet: 15.6 km²

Monat	I	II	III	IV	V	VI	VII	VIII	IX	X	XI	XII
Tag	Tägliche Abflüsse 2011 in m³/s											
1.	0.12	0.09	0.11	3.40	2.22	4.10	2.56	1.81	0.46	0.36	0.46	.027
2.	0.10	0.09	0.13	4.31	2.43	4.21	2.67	1.22	0.42	0.30	0.39	.023
3.	0.09	0.08	0.11	3.73	3.24	4.31	2.85	1.06	0.37	0.26	0.35	.019
4.	0.07	0.06	0.12	4.01	1.79	5.96	4.70	6.27	0.34	0.22	0.32	.015
5.	0.05	0.06	0.21	2.81	1.14	5.02	2.48	6.29	1.27	0.20	0.32	.012
6.	0.05	0.09	0.26	1.49	1.40	4.13	2.34	2.50	2.01	0.19	0.47	.007
7.	0.06	0.11	0.19	3.79	2.76	3.43	1.72	1.67	0.73	3.35	0.67	.003
8.	0.12	0.15	0.14	8.76	3.25	3.66	1.49	3.19	3.00	2.08	0.46	.006
9.	0.17	0.14	0.17	5.48	2.85	5.45	1.38	9.47	8.00	1.53	0.34	.007
10.	0.17	0.14	0.17	3.05	3.64	2.68	1.31	8.70	6.17	4.96	0.28	.008
11.	0.16	0.18	0.14	2.31	4.01	2.15	1.29	3.96	1.65	17.6	0.24	.008
12.	0.16	0.95	0.18	3.31	4.20	4.76	1.10	1.83	1.06	15.9	0.19	.009
13.	4.56	0.55	0.33	2.51	6.03	2.67	1.08	1.65	0.82	17.1	0.17	.010
14.	11.2	0.45	0.36	1.33	4.55	3.20	1.28	1.43	0.71	11.1	0.16	.011
15.	4.90	0.40	0.44	1.03	4.63	2.67	1.26	4.26	0.66	2.76	0.14	.019
16.	1.31	0.39	0.68	0.88	2.25	2.32	1.08	2.88	0.56	1.54	0.12	.041
17.	0.74	0.36	0.77	0.82	1.87	2.89	0.93	1.44	0.49	1.36	0.11	0.07
18.	0.55	0.34	0.88	1.09	3.26	3.45	0.99	1.07	0.53	1.20	0.09	.033
19.	0.44	0.30	0.64	1.77	3.96	5.52	1.00	0.89	2.94	1.05	0.09	.022
20.	0.37	0.27	0.49	2.51	4.29	3.14	1.82	0.85	2.92	1.03	0.08	.016
21.	0.28	0.23	0.40	3.16	4.00	3.25	10.7	0.72	4.44	0.83	0.07	.010
22.	0.22	0.20	0.36	3.94	4.14	2.90	14.2	0.65	3.00	0.75	0.07	.006
23.	0.16	0.15	0.46	3.89	5.49	4.35	8.02	0.59	1.57	0.72	0.06	.010
24.	0.15	0.12	0.70	3.66	4.79	6.69	6.89	0.52	1.09	0.61	0.05	.023
25.	0.14	0.11	1.02	4.04	5.06	3.76	6.90	0.47	0.84	0.52	0.05	.032
26.	0.14	0.10	1.16	3.03	4.75	8.24	2.95	0.43	0.70	1.49	.048	.031
27.	0.16	0.10	0.91	1.86	5.31	7.10	1.85	0.94	0.60	2.01	.043	.030
28.	0.14	0.10	0.87	1.60	6.48	2.74	1.61	2.47	0.52	0.96	.039	.032
29.	0.12		0.88	1.90	3.57	1.98	3.94	0.97	0.46	0.67	.035	.041
30.	0.10		1.10	1.94	3.67	2.98	4.30	0.66	0.40	0.55	.031	.043
31.	0.10		1.45		3.94		4.00	0.53		0.50		.036
	Extremwerte in m³/s											
am	06.	05.	01.	17.	05.	29.	20.	27.	05.	06.	30.	07.
NQ	.048	0.05	0.10	0.76	1.00	1.58	0.81	0.37	0.28	0.17	.030	.002
HQ	12.6	1.30	1.76	9.95	7.97	11.6	16.1	11.0	10.8	20.4	0.75	0.12
am	14.	12.	31.	08.	28.	26.	22.	09.	09.	13.	07.	17.
	Monatsmittel in m³/s(MQ),l/s.km²(Mq) bzw.Monatssummen in mm (h_A)											
MQ	0.88	0.23	0.51	2.91	3.71	3.99	3.25	2.30	1.62	3.02	0.20	.021
Mq	56.1	14.4	32.7	187	238	256	208	148	104	194	12.7	1.37
h_A	150	35	88	484	637	663	558	395	270	519	33	4
Reihe: 2006-2010	Mittlere Monatsmittel in m³/s (MQ),l/s.km²(Mq) bzw. -summen in mm (h_A)											
MQ	0.27	0.11	0.43	1.82	6.26	7.38	4.85	3.21	3.10	1.15	0.99	0.25
Mq	17.4	7.16	27.6	117	402	473	311	205	199	73.6	63.4	16.1
h_A	46	17	74	302	1075	1227	833	550	515	197	164	42
Reihe: 1976-2011	Mittlere Monatsmittel mit Extremwerten in m³/s											
NQ	.000	.000	.000	.036	0.27	0.79	0.47	0.09	0.14	0.06	.005	.000
NQ_T	.000	.000	.000	.047	0.31	0.88	0.51	0.10	0.17	0.07	.006	.000
MNQ_T	.025	.031	0.07	0.37	1.45	2.44	2.16	0.98	0.68	0.39	0.20	0.08
NMQ	.003	.000	.043	0.53	2.07	3.71	1.55	1.05	0.75	0.56	0.19	.019
MQ	0.18	0.13	0.57	1.49	5.20	6.62	5.23	3.09	2.50	1.39	0.74	0.31
HMQ	0.98	0.43	2.00	2.97	8.11	9.38	10.5	5.94	7.66	3.72	2.36	1.53
MHQ	1.60	0.74	3.50	5.27	12.2	15.0	15.7	14.1	10.8	8.10	4.66	2.29
HQ	12.6	3.86	14.5	10.0	22.9	24.9	36.8	32.6	23.8	25.8	20.7	18.2

Jahreswerte in m³/s (Q),l/s.km²(Mq), mm (h_A)

	Berichtsjahr			Reihe: 2006 - 2010			Reihe: 1976 - 2011		
NQ	.000	22.12.		.000	25.01.2010		.000	02.02.1976	
NQ_T	.000	11.12.					.000	03.02.1976	
$MJNQ_T$							.010		
NJMQ							1.56		2003
MQ,Mq,h_A	1.90	122	3835	2.51	161	5073	2.30	147	4646
HJMQ							3.09		1997
MJHQ							21.1		
HQ	20.4	13.10.		30.4	07.08.2006		36.8	19.07.1997	

NNQ seit 1976: .000 08.01.2006 **HHQ seit** 1976: 36.8 19.07.1997

Berichtsjahr(J)	Überschreitungsdauer der Abflüsse in Tagen											Reihe(R): 2006-2010
m³/s	Tage(J)	Tage(R)	m³/s	Tage(J)	Tage(R)	m³/s	Tage(J)	Tage(R)	m³/s	Tage(J)	Tage(R)	
10000			500			20.0		0.4	1.00	174	187.8	
8000			350			16.0	2	2.8	0.80	191	205.0	
6000			250			12.0	4	10.2	0.60	209	226.0	
4000			180			9.00	8	25.2	0.40	237	248.8	
3000			140			7.00	14	35.6	0.30	254	265.2	
2000			100			5.00	30	57.8	0.20	266	290.0	
1600			80.0			3.50	70	88.0	0.10	310	315.4	
1200			60.0			2.50	108	115.2	0.06	326	320.4	
900			40.0			1.80	129	143.0	0.03	344	325.8	
700			30.0			1.40	147	161.8	0.00	365	365.2	

Abfluss durch Karstgebiet beeinflusst

Nr. 383 Hinterstoder Steyr

Mst.Nr. 205781 Art: Schreibpegel Einzugsgebiet: 81.8 km²

Monat	I	II	III	IV	V	VI	VII	VIII	IX	X	XI	XII
Tag	Tägliche Abflüsse 2011 in m³/s											
1.	1.96	2.23	1.82	6.00	6.22	9.36	7.23	6.65	3.12	2.75	2.41	1.16
2.	1.92	2.16	1.81	7.86	6.31	9.45	6.84	5.70	2.99	2.62	2.25	1.15
3.	1.88	2.11	1.78	7.53	7.67	9.69	7.03	5.34	2.84	2.50	2.13	1.13
4.	1.84	2.05	1.76	8.14	5.78	11.7	9.09	12.8	2.72	2.41	2.04	1.12
5.	1.79	2.00	1.75	6.94	4.67	10.4	6.65	11.6	3.24	2.34	1.96	1.13
6.	1.76	2.01	1.76	5.10	4.69	9.41	6.39	7.64	4.39	2.27	2.01	1.12
7.	1.73	2.06	1.76	8.49	6.37	8.58	5.46	6.60	3.07	6.02	2.17	1.15
8.	1.76	2.05	1.74	14.1	7.20	8.74	5.00	9.01	5.34	5.43	2.02	1.18
9.	1.78	2.03	1.72	10.8	6.64	10.9	4.67	16.6	13.2	4.83	1.87	1.13
10.	1.78	2.00	1.72	8.19	7.71	7.53	4.40	15.6	9.72	14.8	1.79	1.11
11.	1.77	2.01	1.71	7.13	8.91	6.67	4.24	10.8	5.35	27.5	1.72	1.10
12.	1.78	3.11	1.72	8.18	9.72	10.2	3.88	8.27	4.60	22.9	1.66	1.10
13.	7.82	2.98	1.78	7.42	12.0	7.74	3.70	7.74	4.18	24.9	1.61	1.11
14.	18.7	2.81	1.87	5.73	10.2	8.31	3.97	7.02	3.91	18.6	1.56	1.11
15.	11.6	2.70	1.94	5.17	10.5	7.28	3.91	9.60	3.67	10.3	1.52	1.14
16.	6.92	2.62	2.14	4.75	7.72	6.91	3.56	8.40	3.41	7.76	1.48	1.16
17.	5.81	2.56	2.43	4.46	6.81	7.44	3.28	6.38	3.21	6.69	1.44	1.26
18.	5.22	2.49	2.76	4.69	8.48	8.07	3.42	5.66	3.12	5.93	1.41	1.21
19.	4.75	2.41	2.69	5.43	9.44	11.2	3.39	5.19	7.19	5.28	1.39	1.18
20.	4.34	2.32	2.48	6.40	9.83	8.04	4.15	4.84	6.98	4.97	1.36	1.16
21.	3.98	2.24	2.34	7.40	9.76	8.11	17.6	4.44	8.64	4.39	1.34	1.17
22.	3.67	2.17	2.24	8.61	10.2	7.50	19.6	4.12	6.96	4.00	1.32	1.15
23.	3.41	2.09	2.22	8.53	11.9	10.8	13.6	3.86	5.11	3.71	1.29	1.14
24.	3.22	2.02	2.34	8.37	11.0	12.6	15.1	3.63	4.44	3.39	1.27	1.17
25.	3.01	1.97	2.69	8.92	11.4	8.99	14.1	3.43	4.02	3.10	1.26	1.18
26.	2.89	1.92	3.02	7.76	11.2	14.1	9.60	3.26	3.70	3.67	1.23	1.17
27.	2.72	1.90	2.98	6.21	12.2	12.6	7.78	4.01	3.46	4.43	1.22	1.18
28.	2.59	1.85	3.15	5.67	12.9	8.33	6.85	5.78	3.25	3.34	1.20	1.18
29.	2.49		3.00	5.95	9.21	7.09	8.72	3.95	3.07	2.93	1.19	1.19
30.	2.39		3.10	5.93	9.28	7.68	9.07	3.54	2.90	2.68	1.18	1.20
31.	2.30		3.61		9.44		9.32	3.29		2.51		1.19
	Extremwerte in m³/s											
am	07.	27.	01.	01.	06.	16.	17.	27.	05.	06.	30.	11.
NQ	1.67	1.57	1.50	3.73	4.31	5.72	3.10	3.05	2.58	2.22	1.14	1.06
HQ	20.3	3.73	3.80	14.5	15.0	17.0	23.8	20.2	15.9	37.5	2.50	1.36
am	14.	12.	31.	08.	27.	26.	21.	09.	09.	10.	01.	17.
	Monatsmittel in m³/s(MQ),l/s.km²(Mq) bzw.Monatssummen in mm (h_A)											
MQ	3.86	2.24	2.25	7.20	8.88	9.18	7.47	6.93	4.73	7.07	1.61	1.16
Mq	47.1	27.4	27.5	88.0	109	112	91.3	84.7	57.8	86.4	19.7	14.1
h_A	126	66	74	228	291	291	245	227	150	231	51	37
Reihe: 2006-2010	Mittlere Monatsmittel in m³/s (MQ),l/s.km²(Mq) bzw. -summen in mm (h_A)											
MQ	1.97	1.49	3.03	7.13	14.5	15.3	11.0	8.18	7.60	3.72	3.78	2.28
Mq	24.1	18.2	37.0	87.1	177	186	135	99.9	93.0	45.5	46.2	27.9
h_A	65	44	99	226	475	483	361	268	241	122	120	72
Reihe: 1976-2011	Mittlere Monatsmittel mit Extremwerten in m³/s											
NQ	0.61	0.45	0.66	1.32	2.18	3.36	2.15	1.25	1.23	1.00	0.84	0.63
NQ_T	0.79	0.89	0.96	1.93	2.54	4.29	2.49	1.30	1.78	1.14	1.17	0.88
MNQ_T	1.32	1.39	1.67	3.29	6.84	8.80	6.87	4.05	3.23	2.40	1.97	1.56
NMQ	0.87	1.06	1.42	2.63	5.63	9.18	4.22	3.46	2.55	2.24	1.37	1.15
MQ	2.03	1.90	3.39	5.95	13.2	15.3	12.4	8.38	6.99	4.48	3.23	2.37
HMQ	4.24	3.51	8.35	9.49	18.5	22.4	21.4	14.3	16.0	11.4	8.10	6.47
MHQ	5.57	3.69	10.3	12.7	25.2	30.0	31.6	29.6	21.9	16.0	9.85	7.02
HQ	27.1	15.3	37.4	20.1	63.4	50.5	74.9	91.4	54.9	76.4	56.0	45.9

Jahreswerte in m³/s (Q),l/s.km²(Mq), mm (h_A)

	Berichtsjahr			Reihe: 2006 - 2010			Reihe: 1976 - 2011		
NQ	1.06	11.12.		0.88	14.02.2006		0.45	04.02.1981	
NQ_T	1.10	11.12.					0.79	09.01.2004	
$MJNQ_T$							1.16		
NJMQ							4.47		2003
MQ,Mq,h_A	5.23	64.0	2018	6.73	82.3	2596	6.66	81.4	2568
HJMQ							8.33		1987
MJHQ							45.8		
HQ	37.5	10.10.		76.5	07.08.2006		91.4	12.08.2002	

NNQ seit 1976: 0.45 04.02.1981 **HHQ seit** 1976: 91.4 12.08.2002

Berichtsjahr(J)	Überschreitungsdauer der Abflüsse in Tagen											Reihe(R): 2006-2010
m³/s	Tage(J)	Tage(R)	m³/s	Tage(J)	Tage(R)	m³/s	Tage(J)	Tage(R)	m³/s	Tage(J)	Tage(R)	
10000			500			20.0	3	16.8	1.00	365	356.8	
8000			350			16.0	8	34.4	0.80		365.2	
6000			250			12.0	22	58.6	0.60			
4000			180			9.00	58	98.2	0.40			
3000			140			7.00	106	126.4	0.30			
2000			100			5.00	152	165.8	0.20			
1600			80.0			3.50	194	216.8	0.10			
1200			60.0		0.2	2.50	242	260.2	0.06			
900			40.0		0.4	1.80	294	301.8	0.03			
700			30.0		3.2	1.40	322	320.8	0.00			

ausgewertet nach Erhebungen der EKW u. d. HD Oberösterreich

Abflüsse

Nr. 384 Kniewas Steyr

Mst.Nr. 205799 Art: Schreibpegel Einzugsgebiet: 184.9 km²

Monat	I	II	III	IV	V	VI	VII	VIII	IX	X	XI	XII
Tag	Tägliche Abflüsse 2011 in m³/s											
1.	2.80	3.56	2.97	9.06	7.00	10.5	8.81	8.81	5.58	4.23	4.25	2.45
2.	2.72	3.50	2.93	10.8	7.25	10.6	8.39	7.62	5.42	4.04	4.03	2.43
3.	2.62	3.42	2.90	9.97	8.46	10.9	8.48	7.10	5.25	3.84	3.86	2.41
4.	2.38	3.49	2.87	10.7	6.95	13.8	10.4	18.9	5.11	3.71	3.72	2.39
5.	2.31	3.48	2.93	9.35	5.81	11.5	8.90	15.8	5.54	3.58	3.61	2.41
6.	2.33	3.84	2.96	7.12	5.69	10.5	8.97	10.4	7.24	3.46	3.71	2.40
7.	2.45	4.07	2.84	10.8	6.95	9.92	7.28	8.97	5.59	11.1	3.96	2.55
8.	2.74	4.00	2.75	16.0	8.18	10.3	6.79	13.1	8.72	10.2	3.71	2.98
9.	2.95	3.89	2.84	12.1	7.87	12.9	6.52	26.5	21.1	8.46	3.50	2.52
10.	2.97	3.73	2.91	9.37	8.87	9.50	6.28	22.1	14.1	27.0	3.37	2.48
11.	2.88	3.79	2.89	8.16	9.47	8.70	6.04	15.2	8.45	46.2	3.27	2.54
12.	2.92	9.29	2.98	9.85	10.1	12.3	5.58	11.6	7.09	32.2	3.18	2.52
13.	26.5	5.97	3.22	9.28	12.6	9.63	5.35	10.6	6.77	40.4	3.10	2.54
14.	44.4	5.19	3.48	7.36	10.6	10.1	5.57	9.82	6.68	24.6	3.02	2.28
15.	18.4	4.71	3.69	6.73	11.8	8.84	5.49	14.3	6.60	13.9	2.97	2.56
16.	10.5	4.42	4.09	6.27	8.93	8.40	5.27	12.9	6.46	10.2	2.91	2.77
17.	8.48	4.31	4.46	6.13	7.83	8.61	4.98	9.61	6.26	8.56	2.85	3.62
18.	7.53	4.14	5.23	6.45	9.08	9.02	5.03	8.57	6.31	7.69	2.81	2.72
19.	6.99	3.93	4.75	7.12	9.94	14.1	5.06	7.94	12.3	7.03	2.77	2.44
20.	6.36	3.75	4.01	7.86	10.3	10.3	5.32	7.61	12.2	6.76	2.73	2.20
21.	5.76	3.53	3.73	8.65	10.5	9.15	24.2	7.11	11.8	6.12	2.69	2.24
22.	5.27	3.36	3.56	9.73	11.2	8.48	24.2	6.73	9.42	5.64	2.66	2.25
23.	4.88	3.22	3.67	9.59	12.8	13.3	16.2	6.50	6.89	5.40	2.63	2.70
24.	4.72	3.07	4.03	9.28	11.4	13.9	22.7	6.24	6.19	5.13	2.60	3.47
25.	4.57	3.06	4.57	9.77	11.5	9.70	19.0	6.01	5.68	4.88	2.58	3.22
26.	4.41	3.00	4.96	8.62	11.2	15.2	12.2	5.78	5.31	5.41	2.54	2.91
27.	4.26	3.04	5.58	7.09	13.0	10.6	9.83	7.24	5.02	6.21	2.53	2.79
28.	4.03	3.06	6.23	6.59	17.7	7.66	8.70	9.36	4.78	5.29	2.50	2.75
29.	3.84		5.35	6.87	11.8	6.38	10.8	6.78	4.58	4.97	2.49	2.67
30.	3.70		5.33	6.69	10.9	7.86	11.7	6.17	4.39	4.64	2.47	2.58
31.	3.63		5.91		10.7		12.0	5.83		4.40		2.51
	Extremwerte in m³/s											
am	05.	03.	08.	17.	06.	30.	20.	26.	30.	06.	30.	20.
NQ	2.17	2.74	2.56	5.73	5.37	5.86	4.68	4.53	4.30	3.40	2.41	2.07
HQ	58.0	15.4	7.27	17.2	21.2	22.5	34.9	37.5	27.6	64.4	4.40	4.83
am	14.	12.	28.	08.	28.	23.	21.	09.	09.	10.	01.	17.
	Monatsmittel in m³/s(MQ),l/s.km²(Mq) bzw.Monatssummen in mm (h_A)											
MQ	6.78	3.99	3.89	8.78	9.88	10.4	9.87	10.4	7.56	10.8	3.10	2.62
Mq	36.7	21.6	21.0	47.5	53.4	56.4	53.4	56.0	40.9	58.5	16.8	14.2
h_A	98	52	56	123	143	146	143	150	106	157	43	37

Reihe: 2006-2010	Mittlere Monatsmittel in m³/s (MQ),l/s.km²(Mq) bzw. -summen in mm (h_A)											
MQ	4.26	3.63	7.77	13.3	21.1	22.9	16.7	13.9	12.1	5.88	6.41	4.56
Mq	23.1	19.7	42.0	71.7	114	124	90.3	75.2	65.2	31.8	34.7	24.6
h_A	62	48	113	186	305	321	242	201	169	85	90	64
Reihe: 1951-2011	Mittlere Monatsmittel mit Extremwerten in m³/s											
NQ	0.84	0.90	1.44	2.74	4.34	5.56	3.97	1.92	2.19	1.47	1.10	1.00
NQ_T	0.84	0.90	1.48	3.28	4.36	5.79	4.47	2.02	2.29	1.58	1.10	1.00
MNQ_T	2.45	2.53	3.37	6.10	9.82	11.9	9.68	6.47	4.75	3.75	3.21	2.77
NMQ	1.38	1.67	2.77	3.99	9.88	10.4	7.11	6.18	3.62	2.59	1.79	1.19
MQ	4.16	4.26	6.93	10.5	17.5	20.1	17.4	12.7	9.55	6.93	5.41	4.91
HMQ	9.74	8.86	15.3	20.9	28.8	32.3	31.6	24.3	25.2	17.6	15.3	13.9
MHQ	15.2	12.1	23.2	22.4	35.0	48.5	49.2	49.2	30.7	22.1	16.5	18.3
HQ	66.1	45.4	90.3	60.0	98.9	150	125	177	78.7	125	102	80.1

Jahreswerte in m³/s (Q),l/s.km²(Mq), mm (h_J)									
	Berichtsjahr			Reihe: 2006 - 2010			Reihe: 1951 - 2011		
NQ	2.07	20.12.		1.29	10.02.2006		0.84	06.01.1954	
NQ_T	2.20	20.12.					0.84	05.01.1954	
$MJNQ_T$							1.99		
NJMQ							6.53		2003
MQ,Mq,h_A	7.37	39.8	1256	11.1	60.3	1900	10.1	54.4	1715
HJMQ							13.0		1970
MJHQ							76.5		
HQ	64.4	10.10.		143	07.08.2006		177	12.08.2002	

NNQ seit 1951: 0.84 06.01.1954 **HHQ seit** 1951: 177 12.08.2002

Berichtsjahr(J)	Überschreitungsdauer der Abflüsse in Tagen					Reihe(R): 2006-2010					
m³/s	Tage(J)	Tage(R)	m³/s	Tage(J)	Tage(R)	m³/s	Tage(J)	Tage(R)	m³/s	Tage(J)	Tage(R)
10000			500			20.0	13	52.8	1.00		365.2
8000			350			16.0	19	78.4	0.80		
6000			250			12.0	41	118.2	0.60		
4000			180			9.00	101	162.2	0.40		
3000			140			7.00	150	202.2	0.30		
2000			100		0.2	5.00	219	257.4	0.20		
1600			80.0		0.4	3.50	277	304.8	0.10		
1200			60.0		1.4	2.50	347	342.4	0.06		
900			40.0	3	6.2	1.80	365	360.8	0.03		
700			30.0	4	16.6	1.40		364.6	0.00		

ausgewertet nach Erhebungen der EKW u. d. HD Oberösterreich

Nr. 385 Spital am Pyhrn Teichl

Mst.Nr. 205807 Art: Schreibpegel Einzugsgebiet: 40.2 km²

Monat	I	II	III	IV	V	VI	VII	VIII	IX	X	XI	XII
Tag	Tägliche Abflüsse 2011 in m³/s											
1.	0.85	1.00	0.67	3.02	1.83	1.92	2.57	1.95	1.04	1.07	1.33	0.52
2.	0.83	0.97	0.65	3.89	2.05	1.78	2.31	1.72	1.07	1.03	1.26	0.51
3.	0.78	0.96	0.62	3.96	2.17	1.90	2.13	1.60	0.98	1.00	1.21	0.51
4.	0.78	0.95	0.61	3.98	1.98	2.54	2.08	4.36	0.96	0.98	1.18	0.50
5.	0.80	0.93	0.65	3.62	1.64	2.16	2.11	4.25	1.18	0.95	1.16	0.52
6.	0.80	0.99	0.66	2.87	1.51	1.87	2.56	3.30	1.49	0.94	1.12	0.49
7.	0.84	1.09	0.59	3.13	1.59	1.68	2.12	2.84	1.14	2.11	1.08	0.59
8.	1.02	1.16	0.55	4.41	1.62	1.63	1.88	3.19	1.17	2.37	1.04	0.59
9.	1.20	1.14	0.59	4.14	1.48	2.75	1.71	5.03	2.72	2.17	0.99	0.50
10.	1.19	1.05	0.60	3.72	1.58	2.33	1.58	4.42	2.47	4.75	0.93	0.50
11.	1.15	1.02	0.57	3.32	1.66	1.99	1.49	3.78	1.73	9.38	0.89	0.49
12.	1.19	2.56	0.65	3.52	1.72	2.82	1.39	3.08	1.40	6.34	0.86	0.48
13.	4.93	2.05	0.80	3.44	1.84	2.53	1.33	2.70	1.25	7.54	0.82	0.52
14.	11.0	1.60	0.91	2.75	1.84	2.41	1.27	2.39	1.15	6.03	0.79	0.51
15.	6.55	1.40	1.27	2.38	2.65	2.19	1.19	2.53	1.07	4.53	0.77	0.59
16.	4.47	1.31	1.94	2.11	2.45	1.94	1.15	2.52	0.99	3.84	0.74	0.66
17.	3.41	1.30	2.39	2.04	2.05	1.85	1.13	2.11	0.94	3.38	0.72	0.88
18.	2.95	1.21	2.81	2.16	1.91	1.94	1.11	1.91	0.98	2.94	0.70	0.62
19.	2.62	1.10	2.17	2.29	1.86	3.82	1.10	1.77	2.34	2.60	0.68	0.58
20.	2.27	1.04	1.55	2.41	1.82	2.85	1.15	1.65	3.40	2.48	0.66	0.49
21.	2.00	0.96	1.26	2.58	1.74	2.25	3.36	1.53	3.42	2.21	0.66	0.49
22.	1.78	0.89	1.16	2.72	1.67	1.98	2.96	1.44	2.77	2.04	0.63	0.56
23.	1.62	0.80	1.26	2.74	1.75	2.18	2.46	1.37	2.02	1.94	0.61	0.72
24.	1.54	0.73	1.52	2.61	1.58	3.41	5.22	1.30	1.70	1.86	0.59	0.89
25.	1.48	0.71	1.87	2.56	1.52	2.81	4.75	1.24	1.50	1.81	0.57	0.81
26.	1.41	0.68	2.04	2.38	1.49	3.90	3.36	1.20	1.37	1.94	0.56	0.74
27.	1.32	0.69	2.14	2.12	1.75	3.79	2.49	1.33	1.26	1.87	0.56	0.70
28.	1.22	0.68	2.48	1.95	3.97	2.90	2.11	1.53	1.20	1.71	0.55	0.74
29.	1.13		2.23	1.90	3.17	2.41	2.09	1.19	1.14	1.56	0.54	0.75
30.	1.09		2.07	1.80	2.56	3.13	2.21	1.10	1.08	1.45	0.53	0.70
31.	1.04		2.19		2.19		2.22	1.04		1.38		0.67
	Extremwerte in m³/s											
am	01.	26.	08.	30.	26.	03.	17.	31.	05.	04.	28.	04.
NQ	0.63	0.63	0.50	1.75	1.34	1.48	0.95	0.94	0.74	0.63	0.34	0.36
HQ	13.3	3.58	3.16	4.78	4.50	5.10	6.80	6.30	3.68	11.5	1.38	1.20
am	14.	12.	18.	08.	28.	30.	24.	04.	20.	11.	01.	16.
	Monatsmittel in m³/s(MQ),l/s.km²(Mq) bzw.Monatssummen in mm (h_A)											
MQ	2.11	1.11	1.34	2.88	1.96	2.46	2.15	2.30	1.57	2.78	0.82	0.61
Mq	52.4	27.5	33.3	71.7	48.7	61.1	53.4	57.3	38.9	69.1	20.5	15.1
h_A	140	67	89	186	130	158	143	153	101	185	53	39

Reihe: 2006-2010	Mittlere Monatsmittel in m³/s (MQ),l/s.km²(Mq) bzw. -summen in mm (h_A)											
MQ	1.04	0.95	1.90	4.58	5.37	4.91	3.10	2.64	2.78	1.50	1.86	1.27
Mq	25.8	23.6	47.3	114	134	122	77.2	65.6	69.1	37.4	46.3	31.6
h_A	69	57	127	295	358	317	207	176	179	100	120	82
Reihe: 1966-2011	Mittlere Monatsmittel mit Extremwerten in m³/s											
NQ	0.21	0.21	0.16	0.81	1.16	1.03	0.56	0.32	0.49	0.38	0.21	0.30
NQ_T	0.25	0.32	0.21	0.87	1.44	1.16	0.33	0.28	0.52	0.42	0.32	0.30
MNQ_T	0.62	0.66	0.80	1.67	3.31	2.63	1.57	1.23	1.08	0.93	0.88	0.73
NMQ	0.36	0.37	0.73	1.60	1.96	1.72	1.30	0.96	0.99	0.56	0.51	0.49
MQ	1.00	1.01	1.89	3.77	5.50	4.26	3.21	2.50	2.19	1.65	1.44	1.20
HMQ	2.11	2.17	4.35	7.33	8.71	7.33	7.86	6.18	6.59	4.34	3.69	2.82
MHQ	2.86	2.37	5.80	8.05	10.0	11.1	10.0	9.03	6.62	5.04	3.79	3.61
HQ	13.3	6.05	17.3	13.3	16.7	39.4	30.0	41.6	24.0	29.0	22.9	18.8

Jahreswerte in m³/s (Q),l/s.km²(Mq), mm (h_J)									
	Berichtsjahr			Reihe: 2006 - 2010			Reihe: 1966 - 2011		
NQ	0.34	28.11.		0.37	24.01.2006		0.16	11.03.1973	
NQ_T	0.48	12.12.					0.21	11.03.1973	
$MJNQ_T$							0.50		
NJMQ							1.73		1969
MQ,Mq,h_A	1.84	45.9	1447	2.69	66.8	2108	2.47	61.5	1941
HJMQ							3.51		1970
MJHQ							17.1		
HQ	13.3	14.01.		39.4	24.06.2009		41.6	12.08.2002	

NNQ seit 1966: 0.16 11.03.1973 **HHQ seit** 1966: 41.6 12.08.2002

Berichtsjahr(J)	Überschreitungsdauer der Abflüsse in Tagen					Reihe(R): 2006-2010					
m³/s	Tage(J)	Tage(R)	m³/s	Tage(J)	Tage(R)	m³/s	Tage(J)	Tage(R)	m³/s	Tage(J)	Tage(R)
10000			500			20.0		0.4	1.00	270	284.0
8000			350			16.0		1.2	0.80	301	311.2
6000			250			12.0		3.2	0.60	335	353.6
4000			180			9.00	2	6.6	0.40	365	365.2
3000			140			7.00	3	18.6	0.30		
2000			100			5.00	8	54.0	0.20		
1600			80.0			3.50	30	91.4	0.10		
1200			60.0			2.50	77	134.0	0.06		
900			40.0			1.80	158	186.4	0.03		
700			30.0			1.40	203	227.6	0.00		

Abflüsse

Nr. 386 Windischgarsten Dambach

Mst.Nr. 205815 Art: Schreibpegel Einzugsgebiet: 69.5 km²

Monat	I	II	III	IV	V	VI	VII	VIII	IX	X	XI	XII
Tag	Tägliche Abflüsse 2011 in m³/s											
1.	1.00	1.16	0.99	1.45	0.87	0.83	1.71	1.18	0.94	0.86	1.17	0.73
2.	0.97	1.12	0.96	1.41	0.87	0.85	1.49	1.10	0.93	0.84	1.14	0.73
3.	0.96	1.11	0.94	1.30	0.92	0.90	1.31	1.09	0.90	0.82	1.12	0.73
4.	0.93	1.10	0.92	1.26	0.82	0.93	1.26	4.08	0.88	0.81	1.09	0.72
5.	0.89	1.13	0.93	1.27	0.79	0.83	1.49	2.40	1.03	0.80	1.06	0.74
6.	0.89	1.24	0.92	1.17	0.78	0.79	1.41	1.69	0.92	0.79	1.04	0.73
7.	0.90	1.37	0.87	1.13	0.76	0.78	1.19	1.58	0.89	1.63	1.01	0.83
8.	1.03	1.38	0.85	1.11	0.76	0.83	1.09	2.66	0.98	2.72	0.99	0.90
9.	1.21	1.35	0.87	1.06	0.74	1.42	1.03	3.34	1.73	2.37	0.97	0.77
10.	1.21	1.28	0.88	1.01	0.74	0.97	0.99	2.94	1.14	7.71	0.96	0.74
11.	1.22	1.28	0.91	0.99	0.73	1.29	0.96	2.08	0.99	5.41	0.95	0.75
12.	1.28	3.39	1.00	1.04	0.76	1.92	0.93	1.79	0.94	2.58	0.93	0.76
13.	12.4	2.06	1.12	1.13	0.76	1.30	0.90	1.67	0.91	4.58	0.92	0.84
14.	15.1	1.79	1.30	1.18	0.78	1.21	0.95	1.50	0.90	2.77	0.91	0.80
15.	5.77	1.62	1.27	1.28	0.96	1.07	0.92	2.43	0.88	2.15	0.90	0.97
16.	3.73	1.53	1.44	1.24	0.84	1.01	0.86	1.84	0.84	1.90	0.89	1.09
17.	3.00	1.69	1.55	1.16	0.77	0.98	0.83	1.49	0.82	1.74	0.87	1.41
18.	2.54	1.51	2.38	1.10	0.75	1.18	0.86	1.36	0.84	1.61	0.85	0.93
19.	2.34	1.35	1.88	1.05	0.73	1.72	0.81	1.31	2.88	1.51	0.83	0.83
20.	2.15	1.27	1.38	1.00	0.71	1.19	0.96	1.29	2.58	1.65	0.81	0.77
21.	1.96	1.20	1.23	0.97	0.72	1.08	3.39	1.19	1.51	1.47	0.80	0.79
22.	1.81	1.14	1.19	0.94	0.79	1.00	1.97	1.13	1.25	1.38	0.80	0.79
23.	1.68	1.09	1.21	0.90	0.79	1.86	1.69	1.09	1.12	1.31	0.79	1.36
24.	1.63	1.03	1.24	0.89	0.71	1.86	4.83	1.06	1.05	1.37	0.78	1.59
25.	1.54	1.02	1.27	0.89	0.69	1.37	2.62	1.03	1.00	1.46	0.77	1.26
26.	1.49	1.00	1.28	0.87	0.68	2.52	1.78	1.00	0.96	1.43	0.77	1.08
27.	1.41	1.00	1.74	0.85	1.24	1.66	1.48	1.19	0.93	1.41	0.76	1.04
28.	1.34	1.01	1.85	0.84	2.09	1.34	1.35	1.10	0.91	1.33	0.75	1.00
29.	1.29		1.44	0.83	1.13	1.21	1.44	1.00	0.90	1.29	0.75	0.96
30.	1.26		1.32	0.81	0.94	5.97	1.37	0.97	0.88	1.25	0.73	0.94
31.	1.20		1.26		0.88		1.31	0.95		1.21		0.92
	Extremwerte in m³/s											
am	04.	24.	08.	29.	25.	06.	20.	31.	18.	05.	30.	20.
NQ	0.86	0.97	0.80	0.79	0.65	0.75	0.77	0.92	0.80	0.79	0.71	0.68
HQ	26.3	5.19	3.55	1.55	3.48	27.4	7.85	9.90	5.19	20.5	1.20	2.21
am	13.	12.	18.	01.	27.	30.	21.	04.	19.	10.	01.	17.
	Monatsmittel in m³/s(MQ),l/s.km²(Mq) bzw.Monatssummen in mm (h_A)											
MQ	2.46	1.36	1.24	1.07	0.85	1.40	1.46	1.63	1.11	1.94	0.90	0.92
Mq	35.4	19.6	17.8	15.4	12.3	20.1	21.0	23.5	16.0	27.9	13.0	13.2
h_A	95	47	48	40	33	52	56	63	42	75	34	34

Reihe: 2006-2010	Mittlere Monatsmittel in m³/s (MQ),l/s.km²(Mq) bzw. -summen in mm (h_A)											
MQ	1.28	1.23	2.24	3.50	2.32	2.99	2.32	2.08	2.20	1.42	1.71	1.55
Mq	18.5	17.7	32.2	50.4	33.3	43.1	33.3	29.9	31.7	20.4	24.5	22.3
h_A	49	43	86	131	89	112	89	80	82	55	64	58
Reihe: 1971-2011	Mittlere Monatsmittel mit Extremwerten in m³/s											
NQ	0.37	0.43	0.33	0.67	0.65	0.56	0.50	0.42	0.32	0.29	0.32	0.36
NQ_T	0.46	0.47	0.52	0.81	0.67	0.64	0.61	0.52	0.52	0.44	0.48	0.50
MNQ_T	0.86	0.93	1.19	1.92	1.48	1.18	1.06	0.97	0.88	0.83	0.83	0.89
NMQ	0.55	0.55	0.76	1.07	0.85	0.83	0.73	0.72	0.73	0.65	0.62	0.65
MQ	1.41	1.47	2.41	3.08	2.36	2.05	2.07	1.83	1.60	1.34	1.36	1.55
HMQ	3.03	3.01	5.02	6.51	4.13	5.21	5.61	5.50	4.60	3.52	3.60	4.53
MHQ	5.68	4.40	9.20	7.13	8.15	13.3	14.5	16.5	9.14	6.32	5.77	7.56
HQ	26.3	16.9	31.6	15.0	26.7	59.6	48.9	116	46.3	62.9	50.1	55.0

Jahreswerte in m³/s (Q),l/s.km²(Mq), mm (h_A)									
	Berichtsjahr			Reihe: 2006 - 2010			Reihe: 1971 - 2011		
NQ	0.65	25.05.		0.51	07.02.2006		0.29	06.10.1986	
NQ_T	0.67	26.05.					0.44	30.10.1977	
$MJNQ_T$							0.63		
NJMQ							1.07		2003
MQ,Mq,h_A	1.36	19.6	619	2.10	30.2	953	1.88	27.0	852
HJMQ							2.64		2009
MJHQ							31.0		
HQ	27.4	30.06.		59.6	29.06.2009		116	12.08.2002	
NNQ seit 1971:	0.29	06.10.1986		HHQ seit 1971:	116	12.08.2002			

Berichtsjahr(J)	Überschreitungsdauer der Abflüsse in Tagen											Reihe(R): 2006-2010
m³/s	Tage(J)	Tage(R)	m³/s	Tage(J)	Tage(R)	m³/s	Tage(J)	Tage(R)	m³/s	Tage(J)	Tage(R)	
10000			500			20.0		0.8	1.00	214	287.2	
8000			350			16.0		1.2	0.80	321	334.2	
6000			250			12.0	2	1.6	0.60	365	365.2	
4000			180			9.00	2	4.4	0.40			
3000			140			7.00	3	9.2	0.30			
2000			100			5.00	6	22.2	0.20			
1600			80.0			3.50	10	43.8	0.10			
1200			60.0			2.50	24	76.8	0.06			
900			40.0			1.80	44	136.4	0.03			
700			30.0			1.40	90	207.8	0.00			

ausgewertet nach Erhebungen der EKW u. d. HD Oberösterreich

Nr. 387 Teichlbrücke Teichl

Mst.Nr. 205823 Art: Schreibpegel Einzugsgebiet: 148.6 km²

Monat	I	II	III	IV	V	VI	VII	VIII	IX	X	XI	XII
Tag	Tägliche Abflüsse 2011 in m³/s											
1.	2.71	2.89	2.48	4.76	3.06	3.03	5.15	3.88	2.51	2.40	2.92	1.81
2.	2.64	2.81	2.41	5.60	3.22	2.93	4.53	3.55	2.51	2.34	2.84	1.80
3.	2.58	2.75	2.34	5.54	3.45	3.03	4.12	3.41	2.39	2.29	2.79	1.79
4.	2.49	2.70	2.29	5.52	3.20	3.62	3.95	10.7	2.29	2.24	2.70	1.76
5.	2.43	2.73	2.30	5.28	2.86	3.15	4.49	8.15	2.62	2.19	2.61	1.81
6.	2.38	2.94	2.32	4.51	2.66	2.85	4.72	5.77	2.87	2.16	2.53	1.79
7.	2.36	3.24	2.20	4.44	2.66	2.71	3.90	5.03	2.53	4.65	2.46	2.06
8.	2.64	3.32	2.14	5.60	2.74	2.71	3.55	7.08	2.69	7.37	2.42	2.40
9.	3.04	3.28	2.15	5.37	2.53	4.32	3.28	10.7	5.11	6.93	2.39	1.96
10.	3.06	3.12	2.16	4.91	2.57	3.47	3.08	9.38	4.07	18.3	2.36	1.87
11.	3.00	3.08	2.16	4.47	2.62	3.38	2.96	7.10	3.17	20.4	2.33	1.87
12.	3.18	9.58	2.30	4.74	2.72	5.12	2.83	5.67	2.79	11.1	2.31	1.87
13.	26.0	6.16	2.57	5.09	2.81	4.05	2.73	5.08	2.62	16.5	2.28	2.12
14.	39.2	4.90	2.79	4.44	2.86	3.79	2.85	4.52	2.54	11.3	2.26	1.99
15.	17.3	4.34	2.99	4.15	3.83	3.45	2.76	7.38	2.47	8.44	2.24	2.37
16.	11.0	4.06	3.61	3.82	3.58	3.14	2.63	5.96	2.37	7.12	2.22	2.81
17.	8.34	4.77	4.31	3.61	3.11	3.01	2.53	4.57	2.31	6.28	2.18	3.79
18.	7.03	4.07	6.50	3.60	2.90	3.26	2.59	4.04	2.31	5.54	2.15	2.28
19.	6.43	3.55	5.29	3.61	2.81	5.97	2.50	3.81	7.44	4.98	2.13	2.02
20.	5.77	3.30	3.78	3.63	2.77	4.40	2.74	3.61	7.97	5.18	2.10	1.76
21.	5.07	3.14	3.24	3.69	2.78	3.64	9.50	3.29	5.69	4.59	2.03	1.67
22.	4.57	2.98	3.03	3.77	2.72	3.24	6.30	3.10	4.61	4.26	1.98	1.68
23.	4.22	2.81	3.06	3.78	2.85	4.74	5.10	2.95	3.73	4.01	1.96	2.60
24.	4.06	2.66	3.23	3.66	2.56	6.11	13.6	2.85	3.30	3.79	1.94	3.31
25.	3.83	2.60	3.53	3.62	2.47	4.64	9.69	2.75	3.04	3.62	1.93	2.98
26.	3.70	2.52	3.72	3.48	2.41	7.44	6.45	2.65	2.85	3.63	1.89	2.52
27.	3.50	2.50	4.52	3.23	3.37	6.08	5.09	3.17	2.71	3.56	1.88	2.45
28.	3.34	2.51	5.31	3.13	6.94	4.63	4.43	3.29	2.61	3.40	1.85	2.36
29.	3.21		4.28	3.09	4.65	3.94	4.41	2.74	2.53	3.23	1.85	2.25
30.	3.11		3.87	2.97	3.71	11.7	4.43	2.63	2.47	3.10	1.83	2.17
31.	2.99		3.84		3.25		4.29	2.53		3.00		2.10
	Extremwerte in m³/s											
am	04.	28.	07.	18.	09.	08.	19.	31.	04.	04.	28.	22.
NQ	1.99	2.36	2.05	2.85	2.23	2.53	2.39	2.43	1.86	2.01	1.75	1.24
HQ	60.1	14.6	9.83	6.00	8.90	41.4	18.2	22.7	13.5	44.2	3.96	6.14
am	14.	12.	18.	02.	28.	30.	24.	04.	19.	10.	03.	17.
	Monatsmittel in m³/s(MQ),l/s.km²(Mq) bzw.Monatssummen in mm (h_A)											
MQ	6.29	3.55	3.25	4.24	3.12	4.25	4.55	4.88	3.30	6.06	2.25	2.19
Mq	42.4	23.9	21.9	28.5	21.0	28.6	30.6	32.9	22.2	40.8	15.1	14.8
h_A	113	58	59	74	56	74	82	88	58	109	39	38

Reihe: 2006-2010	Mittlere Monatsmittel in m³/s (MQ),l/s.km²(Mq) bzw. -summen in mm (h_A)											
MQ	3.12	2.84	5.95	9.85	8.83	10.3	7.12	6.41	6.65	3.70	4.62	3.94
Mq	21.0	19.1	40.0	66.3	59.4	69.5	47.9	43.2	44.7	24.9	31.1	26.5
h_A	56	46	107	172	159	180	128	116	116	67	81	69
Reihe: 1951-2011	Mittlere Monatsmittel mit Extremwerten in m³/s											
NQ	0.87	1.01	0.89	1.90	2.23	1.59	1.46	1.14	1.06	0.87	0.89	0.74
NQ_T	0.99	1.12	1.12	2.38	2.41	1.59	1.59	1.45	1.40	0.94	1.00	1.16
MNQ_T	1.98	2.19	2.79	4.94	5.72	4.36	3.35	2.86	2.52	2.25	2.21	2.12
NMQ	1.25	1.37	1.98	3.20	3.12	2.11	2.27	2.03	2.08	1.47	1.39	1.20
MQ	3.27	3.59	5.97	8.41	8.91	7.56	6.98	5.67	4.56	3.89	3.73	3.89
HMQ	6.97	8.17	13.5	16.7	18.9	16.9	16.9	13.9	14.5	10.3	11.0	10.8
MHQ	11.5	10.8	19.6	18.5	20.6	30.4	31.6	30.4	17.5	14.3	12.5	17.2
HQ	60.1	50.9	70.3	58.1	58.0	142	122	210	103	134	102	129

Jahreswerte in m³/s (Q),l/s.km²(Mq), mm (h_A)									
	Berichtsjahr			Reihe: 2006 - 2010			Reihe: 1951 - 2011		
NQ	1.24	22.12.		1.39	31.01.2009		0.74	17.12.1986	
NQ_T	1.67	21.12.					0.94	16.10.1969	
$MJNQ_T$							1.58		
NJMQ							3.37		1971
MQ,Mq,h_A	4.00	26.9	850	6.19	41.7	1314	5.55	37.3	1177
HJMQ							7.93		1970
MJHQ							62.4		
HQ	60.1	14.01.		142	24.06.2009		210	12.08.2002	
NNQ seit 1951:	0.74	17.12.1986		HHQ seit 1951:	210	12.08.2002			

Berichtsjahr(J)	Überschreitungsdauer der Abflüsse in Tagen											Reihe(R): 2006-2010
m³/s	Tage(J)	Tage(R)	m³/s	Tage(J)	Tage(R)	m³/s	Tage(J)	Tage(R)	m³/s	Tage(J)	Tage(R)	
10000			500			20.0	3	9.8	1.00			
8000			350			16.0	6	16.4	0.80			
6000			250			12.0	7	32.0	0.60			
4000			180			9.00	17	60.8	0.40			
3000			140			7.00	29	99.6	0.30			
2000			100			5.00	64	161.2	0.20			
1600			80.0		0.2	3.50	148	234.6	0.10			
1200			60.0		1.0	2.50	285	305.0	0.06			
900			40.0		1.2	1.80	359	355.6	0.03			
700			30.0	1	2.8	1.40	365	365.2	0.00			

Im Dez nach ergänzten Wasserständen ermittelt

Abflüsse

Nr. 388 Roßleithen Pießling

Mst.Nr. 206482 Art: Schreibpegel Einzugsgebiet: 9.5 km²

Monat	I	II	III	IV	V	VI	VII	VIII	IX	X	XI	XII
Tag	Tägliche Abflüsse 2011 in m³/s											
1.	0.62	0.68	0.43	3.74	1.68	2.03	1.32	1.46	0.81	0.80	0.76	0.40
2.	0.61	0.67	0.43	4.88	1.81	1.94	1.27	1.26	0.79	0.80	0.73	0.40
3.	0.56	0.66	0.43	4.59	2.76	2.01	1.24	1.13	0.79	0.77	0.70	0.40
4.	0.53	0.65	0.43	4.32	1.76	2.73	1.44	7.27	0.79	0.75	0.68	0.40
5.	0.51	0.65	0.43	2.49	1.29	2.12	1.39	3.29	0.76	0.72	0.67	0.40
6.	0.51	0.65	0.43	1.40	1.39	1.87	1.56	2.00	0.74	0.70	0.63	0.41
7.	0.51	0.65	0.43	5.74	2.11	1.61	1.23	1.67	0.73	1.13	0.62	0.39
8.	0.51	0.66	0.43	7.82	1.91	1.65	1.05	3.91	0.74	1.21	0.61	0.39
9.	0.53	0.65	0.43	4.59	1.82	2.89	1.00	6.78	3.66	1.18	0.61	0.40
10.	0.53	0.61	0.43	2.79	2.12	1.66	1.00	4.97	1.57	6.64	0.57	0.41
11.	0.53	0.57	0.43	2.48	2.30	1.45	0.95	2.75	1.09	11.7	0.56	0.36
12.	0.54	0.83	0.43	3.98	2.32	4.34	0.91	2.05	0.98	5.62	0.55	0.37
13.	3.82	0.81	0.50	2.33	2.85	2.53	0.88	1.87	0.93	6.91	0.54	0.37
14.	8.87	0.69	0.53	1.37	2.77	3.01	0.84	1.77	0.87	2.93	0.52	0.37
15.	3.09	0.65	0.70	1.13	3.08	1.96	0.82	3.01	0.81	1.93	0.51	0.37
16.	1.71	0.64	1.19	1.00	1.85	1.70	0.82	2.64	0.80	1.56	0.51	0.37
17.	1.45	0.62	1.87	0.97	1.67	2.06	0.82	1.84	0.77	1.38	0.50	0.37
18.	1.34	0.60	1.48	1.27	1.90	2.62	0.81	1.56	0.76	1.25	0.49	0.36
19.	1.22	0.57	1.04	1.85	2.10	6.02	0.82	1.39	1.67	1.16	0.48	0.38
20.	1.09	0.52	0.81	2.58	2.08	2.81	0.83	1.27	3.69	1.09	0.48	0.38
21.	0.95	0.51	0.64	3.23	2.08	2.05	3.63	1.17	5.54	0.99	0.47	0.34
22.	0.88	0.51	0.60	3.92	2.26	1.82	3.57	1.08	2.87	0.96	0.44	0.34
23.	0.83	0.50	0.63	3.38	3.38	3.50	2.06	1.03	1.77	0.93	0.43	0.34
24.	0.81	0.49	0.79	3.02	2.43	4.62	8.02	1.00	1.41	0.90	0.43	0.32
25.	0.79	0.47	1.19	2.89	2.17	2.67	4.77	0.96	1.19	0.87	0.43	0.34
26.	0.79	0.45	1.30	2.25	2.04	4.24	2.52	0.93	1.05	1.06	0.43	0.35
27.	0.75	0.44	1.24	1.71	3.00	2.65	1.95	1.09	1.02	1.20	0.43	0.34
28.	0.74	0.43	1.50	1.67	5.82	1.93	1.57	1.30	0.97	1.03	0.41	0.36
29.	0.73		1.34	1.75	3.77	1.62	1.54	1.01	0.92	0.91	0.41	0.38
30.	0.73		1.44	1.61	2.93	1.46	1.79	0.96	0.83	0.81	0.40	0.38
31.	0.70		1.63		2.43		1.79	0.92		0.79		0.37
	Extremwerte in m³/s											
am	04.	28.	12.	17.	06.	22.	19.	31.	08.	07.	30.	21.
NQ	0.51	0.43	0.43	0.94	1.13	1.04	0.80	0.90	0.72	0.69	0.40	0.29
HQ	10.6	0.98	2.39	10.0	8.45	10.6	9.60	11.9	7.96	17.3	0.77	0.45
am	14.	12.	17.	07.	27.	19.	24.	09.	21.	10.	01.	05.
	Monatsmittel in m³/s(MQ),l/s.km²(Mq) bzw.Monatssummen in mm (h_A)											
MQ	1.22	0.60	0.82	2.89	2.38	2.52	1.75	2.11	1.38	1.96	0.53	0.37
Mq	128	63.2	86.7	304	251	265	184	222	145	206	56.2	39.2
h_A	344	153	232	789	672	687	493	594	376	552	146	102

Reihe: 2006-2010	Mittlere Monatsmittel in m³/s (MQ),l/s.km²(Mq) bzw. -summen in mm (h_A)											
MQ	0.75	0.49	0.90	3.40	6.78	5.28	2.97	2.53	2.44	1.33	1.41	0.89
Mq	79.0	52.0	94.3	358	714	556	313	266	257	140	148	93.9
h_A	212	126	253	927	1912	1440	837	713	665	375	385	243
Reihe: 1981-2011	Mittlere Monatsmittel mit Extremwerten in m³/s											
NQ	0.12	0.12	0.13	0.09	0.23	0.67	0.38	0.16	0.12	0.16	0.08	0.08
NQ_T	0.24	0.25	0.17	0.41	0.56	0.90	0.56	0.41	0.49	0.40	0.34	0.28
MNQ_T	0.42	0.38	0.40	0.78	2.48	2.30	1.31	0.97	0.88	0.77	0.71	0.52
NMQ	0.34	0.33	0.38	1.00	2.38	1.99	1.16	1.00	0.79	0.69	0.43	0.33
MQ	0.62	0.49	0.97	2.68	6.00	4.48	2.90	2.20	2.05	1.45	1.14	0.77
HMQ	1.34	0.76	2.43	4.53	9.74	7.41	6.11	3.75	5.36	3.00	2.54	1.81
MHQ	2.39	1.11	4.63	9.80	16.8	16.8	15.4	15.0	11.7	8.32	4.85	2.89
HQ	17.9	3.81	15.1	14.7	29.0	38.8	34.3	33.2	25.0	26.5	19.4	14.5

Jahreswerte in m³/s (Q),l/s.km²(Mq), mm (h_A)

	Berichtsjahr			Reihe: 2006 - 2010			Reihe: 1981 - 2011		
NQ	0.29	21.12.		0.23	28.02.2009		0.08	21.11.1984	
NQ_T	0.33	24.12.					0.17	24.03.1982	
$MJNQ_T$							0.34		
NJMQ							1.54		2003
MQ,Mq,h_A	1.55	163	5143	2.45	258	8134	2.15	226	7143
HJMQ							2.82		1981
MJHQ							24.4		
HQ	17.3	10.10.		38.8	29.06.2009		38.8	29.06.2009	

NNQ seit 1980: 0.08 21.11.1984 **HHQ seit** 1980: 38.8 29.06.2009

Berichtsjahr(J) Überschreitungsdauer der Abflüsse in Tagen Reihe(R): 2006-2010

m³/s	Tage(J)	Tage(R)	m³/s	Tage(J)	Tage(R)	m³/s	Tage(J)	Tage(R)	m³/s	Tage(J)	Tage(R)
10000			500			20.0		0.8	1.00	186	219.4
8000			350			16.0		1.6	0.80	226	261.8
6000			250			12.0		4.2	0.60	278	300.8
4000			180			9.00	1	13.6	0.40	342	356.2
3000			140			7.00	5	28.4	0.30	365	364.6
2000			100			5.00	13	53.0	0.20		365.2
1600			80.0			3.50	33	81.8	0.10		
1200			60.0			2.50	62	109.6	0.06		
900			40.0			1.80	102	138.8	0.03		
700			30.0		0.2	1.40	138	169.0	0.00		

Extremwerte beeinflusst
Abfluss durch Karstgebiet beeinflusst
Im Okt,Nov nach ergänzten Wasserständen ermittelt

Nr. 389 Roßleithen (Klammstein) Hinterer Rettenbach

Mst.Nr. 206821 Art: Schreibpegel Einzugsgebiet: 15.4 km²

Monat	I	II	III	IV	V	VI	VII	VIII	IX	X	XI	XII
Tag	Tägliche Abflüsse 2011 in m³/s											
1.	0.24	0.25	0.20	2.29	0.48	0.46	1.87	0.64	0.16	0.14	0.16	.002
2.	0.22	0.26	0.22	3.07	0.53	0.42	1.65	0.46	0.14	0.13	0.15	.002
3.	0.21	0.23	0.18	2.52	0.54	0.48	0.94	0.39	0.13	0.12	0.15	.003
4.	0.19	0.22	0.17	2.48	0.44	0.64	1.09	2.18	0.12	0.11	0.14	.004
5.	0.17	0.24	0.26	1.69	0.35	0.46	1.26	2.29	0.13	0.10	0.13	.005
6.	0.17	0.41	0.32	0.96	0.36	0.37	1.16	0.72	0.22	0.09	0.12	.006
7.	0.16	0.63	0.21	2.42	0.43	0.30	0.61	0.53	0.16	1.27	0.11	.007
8.	0.27	0.63	0.18	3.16	0.39	0.27	0.46	1.11	0.17	1.29	0.11	.008
9.	0.47	0.56	0.22	1.95	0.37	0.67	0.37	2.38	1.24	1.09	0.10	.009
10.	0.50	0.55	0.26	1.15	0.40	0.44	0.30	2.87	0.61	6.92	0.10	.010
11.	0.45	0.50	0.21	0.87	0.42	0.32	0.26	1.27	0.33	11.2	0.09	.011
12.	0.48	2.12	0.36	1.12	0.44	0.77	0.24	0.64	0.25	4.37	0.08	.013
13.	8.60	0.91	0.46	0.89	0.50	0.56	0.21	0.49	0.20	6.56	0.08	.027
14.	16.2	0.60	0.38	0.56	0.45	0.45	0.21	0.42	0.17	2.32	0.07	0.07
15.	4.01	0.54	0.81	0.51	1.07	0.41	0.21	1.05	0.16	0.95	0.06	0.14
16.	1.61	0.50	1.29	0.48	0.73	0.33	0.19	1.25	0.15	0.66	0.06	0.15
17.	1.31	0.44	1.36	0.56	0.81	0.27	0.17	0.57	0.13	0.54	0.05	0.13
18.	0.97	0.42	1.11	0.94	0.64	0.27	0.16	0.44	0.12	0.46	.046	0.11
19.	0.71	0.36	0.58	1.09	0.51	1.02	0.15	0.36	0.62	0.39	.040	0.09
20.	0.56	0.30	0.43	1.20	0.64	0.68	0.25	0.34	2.97	0.36	.036	0.09
21.	0.47	0.27	0.35	1.25	0.80	0.46	7.14	0.30	2.57	0.32	.034	0.09
22.	0.42	0.24	0.42	1.32	0.93	0.37	4.54	0.25	0.97	0.30	.032	0.09
23.	0.38	0.21	0.74	1.11	2.10	1.05	1.87	0.23	0.50	0.30	.030	0.13
24.	0.34	0.18	1.05	0.97	0.69	2.28	4.34	0.21	0.37	0.27	.028	0.39
25.	0.32	0.17	1.31	0.79	0.49	0.76	3.21	0.19	0.29	0.26	.024	0.27
26.	0.29	0.16	1.14	0.58	0.42	3.14	1.04	0.17	0.24	0.36	.021	0.20
27.	0.27	0.16	0.93	0.49	0.83	1.57	0.63	0.22	0.21	0.31	.017	0.19
28.	0.26	0.16	1.17	0.51	3.64	0.65	0.49	0.42	0.18	0.26	.013	0.25
29.	0.24		0.88	0.54	2.14	0.47	0.68	0.25	0.16	0.22	.009	0.28
30.	0.24		0.87	0.54	0.92	4.38	1.11	0.19	0.15	0.20	.006	0.21
31.	0.24		0.98		0.59		1.35	0.17		0.17		0.18
	Extremwerte in m³/s											
am	07.	28.	04.	27.	06.	18.	20.	31.	05.	07.	30.	01.
NQ	0.16	0.15	0.16	0.44	0.30	0.23	0.14	0.16	0.11	0.09	.004	.001
HQ	23.7	3.43	1.81	3.74	4.06	8.44	10.8	6.12	3.61	20.0	0.17	0.44
am	14.	12.	25.	02.	28.	30.	21.	04.	20.	10.	01.	24.
	Monatsmittel in m³/s(MQ),l/s.km²(Mq) bzw.Monatssummen in mm (h_A)											
MQ	1.32	0.44	0.62	1.27	0.78	0.82	1.23	0.74	0.46	1.36	0.07	0.10
Mq	85.9	28.3	39.9	82.3	50.4	53.5	79.9	48.2	29.9	88.1	4.55	6.59
h_A	230	68	107	213	135	139	214	129	78	236	12	17

Reihe: 2006-2010	Mittlere Monatsmittel in m³/s (MQ),l/s.km²(Mq) bzw. -summen in mm (h_A)											
MQ	0.43	0.32	0.87	2.13	2.52	2.05	1.30	1.24	1.11	0.57	0.67	0.37
Mq	27.6	20.6	56.4	138	164	133	84.5	80.7	72.3	36.8	43.7	24.2
h_A	74	50	151	359	439	346	226	216	187	98	113	63
Reihe: 1991-2011	Mittlere Monatsmittel mit Extremwerten in m³/s											
NQ	0.05	.023	0.07	0.21	0.29	0.12	0.07	.030	.033	.025	.001	.001
NQ_T	0.05	.027	0.08	0.24	0.35	0.15	0.07	.038	.035	.029	.001	.001
MNQ_T	0.14	0.14	0.24	0.55	0.94	0.49	0.24	0.19	0.17	0.13	0.18	0.13
NMQ	0.11	0.08	0.51	0.72	0.77	0.51	0.21	0.21	0.18	0.27	.049	0.10
MQ	0.47	0.40	1.09	1.93	2.43	1.53	1.29	1.04	1.06	0.70	0.65	0.45
HMQ	1.32	0.79	2.02	3.56	3.90	3.13	3.25	3.43	3.04	2.04	2.31	0.88
MHQ	4.23	1.87	6.63	6.17	8.51	10.5	10.5	9.84	8.30	6.41	5.30	3.97
HQ	23.7	5.92	23.5	9.76	18.8	25.0	24.7	24.8	21.5	37.7	24.7	20.0

Jahreswerte in m³/s (Q),l/s.km²(Mq), mm (h_A)

	Berichtsjahr			Reihe: 2006 - 2010			Reihe: 1991 - 2011		
NQ	.001	02.12.		0.05	28.10.2006		.001	02.12.2011	
NQ_T	.001	02.12.					.001	02.12.2011	
$MJNQ_T$							0.06		
NJMQ							0.61		2003
MQ,Mq,h_A	0.77	49.9	1574	1.15	75.0	2364	1.09	70.8	2233
HJMQ							1.43		2002
MJHQ							19.9		
HQ	23.7	14.01.		25.0	02.06.2010		37.7	21.10.1996	

NNQ seit 1991: .022 14.11.2005 **HHQ seit** 1991: 37.7 21.10.1996

Berichtsjahr(J) Überschreitungsdauer der Abflüsse in Tagen Reihe(R): 2006-2010

m³/s	Tage(J)	Tage(R)	m³/s	Tage(J)	Tage(R)	m³/s	Tage(J)	Tage(R)	m³/s	Tage(J)	Tage(R)
10000			500			20.0			1.00	70	121.4
8000			350			16.0	1	0.4	0.80	90	140.4
6000			250			12.0	1	2.0	0.60	115	169.2
4000			180			9.00	2	3.2	0.40	179	216.0
3000			140			7.00	4	5.0	0.30	213	250.2
2000			100			5.00	6	7.6	0.20	268	297.4
1600			80.0			3.50	12	20.6	0.10	326	348.8
1200			60.0			2.50	20	47.2	0.06	338	364.2
900			40.0			1.80	34	72.8	0.03	345	365.2
700			30.0			1.40	38	90.8	0.00	365	

Abfluss durch Karstgebiet beeinflusst
vom 30. Nov bis 8. Dez trocken
Im Nov,Dez nach ergänzten Wasserständen ermittelt

Abflüsse

Nr. 390 St. Pankraz Teichl

Mst.Nr. 205831 Art: Schreibpegel Einzugsgebiet: 232.8 km²

Monat	I	II	III	IV	V	VI	VII	VIII	IX	X	XI	XII
Tag	Tägliche Abflüsse 2011 in m³/s											
1.	3.83	4.44	3.65	11.4	5.63	5.98	9.38	6.38	3.89	3.71	4.35	2.57
2.	3.72	4.28	3.59	15.1	5.90	5.72	7.85	5.66	3.88	3.60	4.22	2.56
3.	3.61	4.14	3.47	14.2	7.20	5.84	6.68	5.34	3.72	3.51	4.14	2.54
4.	3.42	4.06	3.39	13.9	5.90	7.50	6.78	22.1	3.59	3.41	4.03	2.53
5.	3.25	4.05	3.45	11.0	4.93	6.19	7.62	17.2	3.84	3.33	3.92	2.59
6.	3.28	4.51	3.57	7.69	4.71	5.54	8.48	9.83	4.18	3.27	3.82	2.61
7.	3.34	5.27	3.33	13.6	5.43	5.03	6.26	7.98	3.81	8.00	3.71	2.76
8.	3.57	5.44	3.11	19.1	5.49	5.03	5.51	13.3	3.97	13.4	3.64	3.44
9.	4.24	5.28	3.09	13.7	5.01	8.15	5.00	25.5	10.7	11.3	3.56	2.80
10.	4.49	5.07	3.16	10.0	5.34	6.07	4.67	21.7	7.36	36.0	3.49	2.65
11.	4.26	4.92	3.14	8.53	5.63	5.26	4.44	14.4	5.21	49.8	3.42	2.64
12.	4.54	16.3	3.46	10.7	5.73	10.9	4.17	10.2	4.39	26.0	3.35	2.63
13.	41.7	10.4	3.99	9.64	6.52	7.67	3.96	8.84	4.08	35.1	3.29	2.97
14.	74.5	7.91	4.22	7.23	6.32	7.67	4.07	7.82	3.89	21.2	3.23	2.80
15.	32.3	6.93	5.05	6.58	8.36	6.22	3.91	13.7	3.74	14.2	3.20	3.25
16.	19.6	6.44	6.69	6.03	6.70	5.51	3.78	12.8	3.60	11.6	3.15	3.59
17.	14.5	7.00	8.13	5.71	5.91	5.69	3.66	8.45	3.49	10.0	3.09	5.80
18.	12.0	6.44	10.8	6.35	5.80	5.83	3.69	7.43	3.46	8.67	3.04	3.75
19.	10.6	5.66	8.47	7.08	5.76	14.7	3.65	6.88	11.0	7.82	3.00	3.25
20.	9.42	5.20	6.03	7.93	5.73	8.71	3.69	6.51	17.9	7.88	2.95	3.02
21.	8.09	4.83	5.04	8.71	6.12	6.60	23.5	5.95	15.9	7.19	2.91	3.04
22.	7.16	4.46	4.69	9.65	6.10	5.85	17.1	5.46	9.83	6.76	2.89	2.98
23.	6.62	4.17	5.00	9.00	8.95	9.61	10.3	4.94	6.84	6.42	2.86	3.71
24.	6.41	3.92	5.61	8.27	6.13	15.7	29.6	4.56	5.79	6.08	2.78	5.31
25.	6.08	3.82	6.60	7.95	5.50	8.98	22.3	4.37	4.96	5.75	2.76	4.87
26.	5.91	3.71	6.94	6.98	5.15	16.4	12.0	4.21	4.53	6.06	2.73	4.03
27.	5.59	3.70	7.39	5.98	6.96	12.0	8.48	4.74	4.28	6.05	2.69	3.87
28.	5.27	3.70	9.10	5.77	19.4	7.86	7.02	5.83	4.09	5.43	2.66	3.84
29.	5.00		7.34	5.85	12.2	6.60	6.94	4.50	3.96	5.01	2.64	3.79
30.	4.82		6.79	5.53	8.48	18.7	7.81	4.18	3.83	4.71	2.61	3.66
31.	4.60		7.14		6.84		7.86	4.01		4.50		3.52
	Extremwerte in m³/s											
am	06.	28.	09.	30.	05.	07.	19.	23.	18.	06.	24.	07.
NQ	2.77	3.33	2.75	5.14	4.09	4.72	3.44	3.70	3.11	2.92	2.51	1.80
HQ	103	25.7	13.8	21.6	21.9	42.1	38.4	41.2	21.4	91.9	4.57	8.13
am	14.	12.	18.	07.	28.	30.	24.	04.	19.	10.	03.	17.
	Monatsmittel in m³/s(MQ),l/s.km²(Mq) bzw.Monatssummen in mm (h_A)											
MQ	10.5	5.57	5.34	9.30	6.77	8.25	8.39	9.19	5.79	11.2	3.27	3.33
Mq	45.1	23.9	22.9	40.0	29.1	35.4	36.0	39.5	24.9	47.9	14.1	14.3
h_A	121	58	61	104	78	92	97	106	64	128	36	37
Reihe: 2006-2010	Mittlere Monatsmittel in m³/s (MQ),l/s.km²(Mq) bzw. -summen in mm (h_A)											
MQ	5.01	4.51	9.95	18.5	20.1	20.4	13.1	11.9	11.9	6.45	7.80	6.09
Mq	21.5	19.4	42.8	79.5	86.3	87.8	56.4	50.9	51.0	27.7	33.5	26.2
h_A	58	47	115	206	231	228	151	136	132	74	87	68
Reihe: 1976-2011	Mittlere Monatsmittel mit Extremwerten in m³/s											
NQ	0.81	0.58	1.59	3.35	4.09	2.43	1.61	1.58	1.99	1.51	0.88	1.12
NQ_T	1.99	1.92	2.01	4.25	4.71	3.62	2.70	2.11	2.56	2.18	2.09	2.10
MNQ_T	3.19	3.47	4.62	8.21	10.9	8.53	5.62	4.59	4.32	3.78	3.68	3.41
NMQ	2.27	2.12	4.17	5.86	6.77	6.66	4.68	4.18	3.74	3.37	2.76	2.86
MQ	5.69	5.84	10.7	15.5	19.6	15.5	12.2	10.1	9.37	6.86	6.45	6.20
HMQ	11.9	12.7	24.3	29.2	28.3	31.6	30.2	22.7	26.7	17.8	17.7	14.7
MHQ	23.4	19.2	40.7	34.6	46.8	58.5	58.0	64.3	44.8	30.9	25.0	27.1
HQ	103	54.1	112	55.4	87.2	200	189	286	142	199	156	148

Jahreswerte in m³/s (Q),l/s.km²(Mq), mm (h_A)

	Berichtsjahr			Reihe: 2006 - 2010			Reihe: 1976 - 2011		
NQ	1.80	07.12.		1.26	01.02.2010		0.58	24.02.1996	
NQ_T	2.52	04.12.					1.92	25.02.1996	
$MJNQ_T$							2.56		
NJMQ							6.60		2003
MQ,Mq,h_A	7.26	31.2	983	11.5	49.2	1552	10.4	44.5	1402
HJMQ							13.4		2009
MJHQ							111		
HQ	103	14.01.		200	07.08.2006		286	12.08.2002	

NNQ seit 1976: 0.58 24.02.1996 **HHQ seit** 1976: 286 12.08.2002

Berichtsjahr(J) Überschreitungsdauer der Abflüsse in Tagen Reihe(R): 2006-2010

m³/s	Tage(J)	Tage(R)	m³/s	Tage(J)	Tage(R)	m³/s	Tage(J)	Tage(R)	m³/s	Tage(J)	Tage(R)
10000			**500**			**20.0**	14	53.0	**1.00**		
8000			**350**			**16.0**	23	74.6	**0.80**		
6000			**250**			**12.0**	42	109.4	**0.60**		
4000			**180**			**9.00**	66	157.2	**0.40**		
3000			**140**			**7.00**	112	201.2	**0.30**		
2000			**100**		1.0	**5.00**	212	264.8	**0.20**		
1600			**80.0**		1.4	**3.50**	307	324.8	**0.10**		
1200			**60.0**	1	3.2	**2.50**	365	358.6	**0.06**		
900			**40.0**	3	6.8	**1.80**		365.2	**0.03**		
700			**30.0**	6	18.6	**1.40**			**0.00**		

ausgewertet nach Erhebungen der EKW u. d. HD Oberösterreich
Niederwasserextremwerte beeinflusst

Nr. 391 Spering Vorderer Rettenbach

Mst.Nr. 206524 Art: Schreibpegel Einzugsgebiet: 15.0 km²

Monat	I	II	III	IV	V	VI	VII	VIII	IX	X	XI	XII
Tag	Tägliche Abflüsse 2011 in m³/s											
1.	0.16	0.18	0.12	1.78	0.20	0.25	0.52	0.55	0.09	0.08	0.07	.023
2.	0.15	0.19	0.14	1.86	0.20	0.25	0.55	0.34	0.08	0.07	0.06	.024
3.	0.14	0.17	0.12	1.37	0.22	0.32	0.41	0.28	0.08	0.07	0.06	.025
4.	0.13	0.16	0.11	1.43	0.20	0.34	0.67	1.98	0.07	0.07	0.06	.026
5.	0.13	0.19	0.16	0.91	0.14	0.24	0.90	1.50	0.07	0.06	0.06	.027
6.	0.12	0.39	0.20	0.60	0.11	0.18	0.96	0.55	0.08	0.06	0.06	.029
7.	0.12	0.57	0.14	1.47	0.13	0.15	0.40	0.45	0.08	1.29	0.06	.031
8.	0.29	0.57	0.13	1.44	0.14	0.12	0.24	1.11	0.07	1.09	0.06	.047
9.	0.40	0.48	0.16	0.88	0.11	0.65	0.18	1.60	0.51	0.84	.048	.031
10.	0.37	0.52	0.17	0.58	0.11	0.31	0.15	1.75	0.40	5.09	.044	.030
11.	0.32	0.46	0.12	0.40	0.12	0.17	0.13	0.79	0.15	10.2	.040	.036
12.	0.35	1.62	0.20	0.50	0.13	0.62	0.11	0.46	0.11	2.10	.037	.050
13.	6.05	0.93	0.33	0.54	0.16	0.42	0.10	0.30	0.10	3.49	.036	0.07
14.	13.0	0.66	0.30	0.34	0.12	0.21	0.10	0.25	0.08	0.95	.036	0.06
15.	3.93	0.58	0.64	0.29	0.73	0.16	0.11	0.44	0.08	0.50	.034	0.07
16.	1.16	0.52	1.16	0.28	0.56	0.14	0.10	0.57	0.07	0.36	.035	0.06
17.	1.04	0.39	1.26	0.35	0.49	0.12	0.09	0.33	0.07	0.26	.035	0.07
18.	0.81	0.38	0.97	0.63	0.33	0.16	0.08	0.23	0.08	0.22	.034	0.05
19.	0.59	0.26	0.52	0.68	0.24	0.90	0.08	0.19	0.73	0.18	.032	0.05
20.	0.48	0.21	0.29	0.61	0.23	0.42	0.08	0.17	3.10	0.16	.032	0.06
21.	0.36	0.19	0.22	0.61	0.18	0.25	3.75	0.15	1.35	0.15	.032	0.06
22.	0.30	0.17	0.28	0.60	0.35	0.18	2.59	0.13	0.62	0.14	.032	0.05
23.	0.26	0.15	0.49	0.53	1.04	0.76	0.98	0.12	0.29	0.13	.030	0.16
24.	0.24	0.13	0.65	0.48	0.31	1.40	2.96	0.11	0.22	0.12	.030	0.38
25.	0.22	0.12	0.77	0.43	0.16	0.49	2.08	0.11	0.19	0.11	.029	0.23
26.	0.20	0.12	0.73	0.32	0.13	1.77	0.80	0.11	0.14	0.16	.028	0.17
27.	0.19	0.11	0.77	0.24	0.45	0.81	0.50	0.15	0.12	0.13	.026	0.17
28.	0.18	0.11	0.97	0.24	3.13	0.40	0.48	0.32	0.10	0.11	.026	0.24
29.	0.17		0.73	0.26	1.12	0.23	0.61	0.16	0.09	0.09	.024	0.27
30.	0.17		0.62	0.23	0.60	0.41	0.60	0.12	0.08	0.08	.022	0.19
31.	0.18		0.65		0.34		0.81	0.10		0.07		0.16
	Extremwerte in m³/s											
am	07.	27.	04.	30.	09.	18.	19.	31.	05.	06.	29.	01.
NQ	0.11	0.11	0.10	0.19	0.10	0.10	0.07	0.09	0.07	0.06	.021	.022
HQ	15.7	2.78	1.75	2.82	3.86	3.19	6.09	5.16	3.86	13.9	0.08	0.43
am	14.	12.	16.	01.	28.	23.	21.	04.	20.	11.	01.	24.
	Monatsmittel in m³/s(MQ),l/s.km²(Mq) bzw.Monatssummen in mm (h_A)											
MQ	1.04	0.38	0.46	0.70	0.40	0.43	0.71	0.50	0.31	0.92	.041	0.10
Mq	69.2	25.1	30.4	46.4	26.8	28.5	47.6	33.2	20.7	61.2	2.71	6.34
h_A	185	61	81	120	72	74	127	89	54	164	7	16
Reihe: 2006-2010	Mittlere Monatsmittel in m³/s (MQ),l/s.km²(Mq) bzw. -summen in mm (h_A)											
MQ	0.36	0.30	0.84	1.91	1.85	1.79	0.94	1.00	0.93	0.42	0.53	0.33
Mq	23.9	20.0	55.8	127	123	119	62.5	66.6	61.8	28.1	35.2	22.2
h_A	64	48	150	330	330	309	167	178	160	75	91	58
Reihe: 1981-2011	Mittlere Monatsmittel mit Extremwerten in m³/s											
NQ	.020	.007	.012	0.10	0.06	0.06	.009	.008	.007	.005	.002	.006
NQ_T	.023	.017	.022	0.14	0.08	0.06	.019	.018	.008	.007	.009	.013
MNQ_T	0.10	0.11	0.19	0.43	0.54	0.27	0.13	0.11	0.10	0.08	0.11	0.11
NMQ	.046	0.06	0.38	0.56	0.40	0.35	0.11	0.19	0.07	0.15	.023	0.06
MQ	0.40	0.38	1.01	1.72	1.84	1.17	0.94	0.85	0.86	0.53	0.52	0.44
HMQ	1.10	0.95	2.53	3.17	3.10	3.46	2.47	2.64	2.64	1.64	2.37	1.56
MHQ	3.03	1.84	5.37	5.43	6.92	8.41	8.85	9.26	6.89	5.04	3.86	3.51
HQ	15.7	5.34	15.9	13.2	15.1	24.6	29.8	38.4	14.8	22.0	21.4	17.7

Jahreswerte in m³/s (Q),l/s.km²(Mq), mm (h_A)

	Berichtsjahr			Reihe: 2006 - 2010			Reihe: 1981 - 2011		
NQ	.014	30.11.		.014	28.10.2006		.002	14.11.2005	
NQ_T	.020	04.12.					.007	17.10.1991	
$MJNQ_T$							.034		
NJMQ							0.50		2011
MQ,Mq,h_A	0.50	33.3	1051	0.95	63.3	1996	0.89	59.4	1872
HJMQ							1.29		2002
MJHQ							16.8		
HQ	15.7	14.01.		27.2	07.08.2006		38.4	03.08.1991	

NNQ seit 1980: .002 14.11.2005 **HHQ seit** 1980: 38.4 03.08.1991

Berichtsjahr(J) Überschreitungsdauer der Abflüsse in Tagen Reihe(R): 2006-2010

m³/s	Tage(J)	Tage(R)	m³/s	Tage(J)	Tage(R)	m³/s	Tage(J)	Tage(R)	m³/s	Tage(J)	Tage(R)
10000			**500**			**20.0**			**1.00**	36	95.4
8000			**350**			**16.0**		0.6	**0.80**	51	116.2
6000			**250**			**12.0**	1	1.6	**0.60**	77	142.2
4000			**180**			**9.00**	2	3.2	**0.40**	119	186.0
3000			**140**			**7.00**	2	5.2	**0.30**	145	214.0
2000			**100**			**5.00**	4	8.0	**0.20**	186	258.6
1600			**80.0**			**3.50**	6	16.8	**0.10**	285	324.2
1200			**60.0**			**2.50**	11	30.6	**0.06**	328	353.0
900			**40.0**			**1.80**	15	50.2	**0.03**	353	363.0
700			**30.0**			**1.40**	25	67.4	**0.00**	365	365.2

Abfluss durch Karstgebiet beeinflusst

Nr. 392 Steyrling
Steyrling

Mst.Nr. 205856 Art: Schreibpegel Einzugsgebiet: 72.4 km²

Monat	I	II	III	IV	V	VI	VII	VIII	IX	X	XI	XII
Tag	Tägliche Abflüsse 2011 in m³/s											
1.	0.38	0.56	0.33	1.88	0.33	0.60	0.50	1.01	0.22	0.20	0.26	.015
2.	0.35	0.51	0.31	2.30	0.33	0.48	0.61	0.84	0.20	0.17	0.22	.014
3.	0.29	0.47	0.29	1.81	0.30	0.44	0.58	0.73	0.19	0.13	0.20	.013
4.	0.38	0.46	0.28	2.01	0.29	0.64	0.73	2.21	0.18	0.11	0.19	.013
5.	0.42	0.47	0.28	1.96	0.29	0.47	0.75	2.14	1.62	0.10	0.18	.018
6.	0.41	0.73	0.27	1.45	0.30	0.38	1.08	2.03	1.19	0.09	0.18	.017
7.	0.42	0.96	0.25	1.75	0.30	0.32	0.79	1.48	0.63	2.22	0.16	.028
8.	0.64	0.96	0.24	1.93	0.27	0.28	0.62	2.30	0.65	5.35	0.14	.040
9.	0.87	0.91	0.24	1.48	0.28	0.35	0.53	4.80	1.75	3.96	0.12	.023
10.	0.98	0.82	0.25	1.10	0.28	0.37	0.45	4.27	1.30	13.4	0.11	.017
11.	0.92	0.80	0.25	0.90	0.27	0.29	0.38	2.48	0.84	13.9	0.10	.017
12.	1.00	5.29	0.25	0.85	0.28	0.54	0.32	1.75	0.61	6.14	0.08	.021
13.	22.2	3.23	0.28	0.90	0.26	0.52	0.30	1.35	0.50	11.1	0.08	.042
14.	36.1	2.25	0.33	0.86	0.25	0.40	0.27	1.14	0.41	5.47	0.07	.032
15.	15.6	1.78	0.46	0.86	0.85	0.34	0.24	1.52	0.34	3.27	0.06	0.06
16.	8.43	1.46	0.60	0.80	0.92	0.20	0.24	1.48	0.30	2.45	0.05	0.06
17.	6.07	1.25	0.67	0.78	0.82	0.14	0.23	1.14	0.25	1.94	.050	0.08
18.	4.74	1.12	1.42	0.78	0.68	0.13	0.20	0.93	0.23	1.61	.051	0.05
19.	3.94	0.98	2.02	0.72	0.55	1.09	0.20	0.78	1.45	1.36	.043	.045
20.	3.30	0.85	1.28	0.67	0.44	0.69	0.28	0.70	3.59	1.18	.041	.034
21.	2.65	0.73	0.96	0.63	0.39	0.48	6.23	0.60	1.72	0.99	.039	.032
22.	2.12	0.64	0.82	0.59	0.37	0.38	4.10	0.54	1.13	0.84	.034	.034
23.	1.74	0.57	0.79	0.55	0.50	1.16	2.42	0.48	0.82	0.75	.030	0.31
24.	1.51	0.50	0.84	0.51	0.43	2.14	4.59	0.42	0.65	0.68	.026	0.79
25.	1.31	0.46	0.93	0.47	0.36	1.02	4.06	0.37	0.55	0.62	.021	0.69
26.	1.14	0.42	0.98	0.43	0.33	1.47	2.14	0.32	0.46	0.58	.020	0.54
27.	0.97	0.39	1.31	0.38	0.46	1.36	1.50	0.42	0.39	0.51	.019	0.44
28.	0.83	0.36	1.96	0.37	4.31	0.90	1.16	0.74	0.33	0.44	.018	0.39
29.	0.74		1.38	0.36	2.01	0.66	1.10	0.45	0.28	0.38	.017	0.35
30.	0.66		1.12	0.35	1.14	0.54	1.26	0.34	0.24	0.33	.016	0.29
31.	0.61		1.06		0.80		1.27	0.28		0.29		0.22
	Extremwerte in m³/s											
am	04.	28.	08.	30.	11.	18.	19.	31.	05.	06.	30.	05.
NQ	0.22	0.34	0.21	0.32	0.23	0.12	0.18	0.24	0.16	0.08	.016	.012
HQ	46.0	8.92	2.72	2.81	5.81	3.85	10.6	7.07	7.01	32.9	0.27	0.88
am	14.	12.	18.	01.	28.	24.	21.	09.	05.	10.	01.	24.
	Monatsmittel in m³/s(MQ),l/s.km²(Mq) bzw.Monatssummen in mm (h_A)											
MQ	3.93	1.07	0.72	1.02	0.62	0.63	1.26	1.29	0.77	2.60	0.09	0.15
Mq	54.2	14.8	10.0	14.0	8.63	8.65	17.4	17.8	10.6	35.9	1.21	2.11
h_A	145	36	27	36	23	22	47	48	27	96	3	5

Reihe: 2006-2010	Mittlere Monatsmittel in m³/s (MQ),l/s.km²(Mq) bzw. -summen in mm (h_A)											
MQ	0.79	0.67	2.67	4.34	3.08	3.78	2.37	2.60	2.80	0.85	1.38	1.10
Mq	10.9	9.21	36.9	59.9	42.6	52.3	32.7	35.9	38.6	11.7	19.0	15.2
h_A	29	22	99	155	114	136	88	96	100	31	49	39
Reihe: 1956-2011	Mittlere Monatsmittel mit Extremwerten in m³/s											
NQ	.020	.016	0.07	0.13	0.23	0.11	.000	.051	.026	.027	.010	.008
NQ_T	.033	.027	0.08	0.32	0.25	0.13	.000	0.06	.028	.050	.013	.011
MNQ_T	0.26	0.32	0.51	1.26	1.17	0.76	0.57	0.51	0.38	0.27	0.31	0.29
NMQ	0.08	0.06	0.34	0.57	0.62	0.63	0.30	0.19	0.19	0.11	0.09	0.13
MQ	1.13	1.25	2.32	3.19	2.93	2.52	2.46	2.02	1.48	1.06	1.10	1.41
HMQ	4.57	4.32	6.64	8.39	9.24	6.88	7.71	6.92	8.59	4.45	4.70	8.02
MHQ	7.89	7.04	12.3	10.7	11.2	18.0	18.1	18.5	10.5	6.86	6.99	11.0
HQ	46.0	27.0	38.6	52.8	33.2	60.9	58.0	97.6	61.7	52.2	54.0	82.0

Jahreswerte in m³/s (Q),l/s.km²(Mq), mm (h_l)

	Berichtsjahr			Reihe: 2006 - 2010			Reihe: 1956 - 2011		
NQ	.008	07.12.		.015	05.12.2010		.000	12.07.2003	
NQ_T	.011	06.12.					.000	13.07.2003	
$MJNQ_T$							0.11		
NJMQ							0.84		2003
MQ,Mq,h_A	1.19	16.4	516	2.27	31.3	988	1.91	26.4	832
HJMQ							3.21		1970
MJHQ							38.2		
HQ	46.0	14.01.		89.0	07.08.2006		97.6	12.08.2002	

NNQ seit 1956: .000 12.07.2003 **HHQ seit** 1956: 97.6 12.08.2002

Berichtsjahr(J)	Überschreitungsdauer der Abflüsse in Tagen											Reihe(R): 2006-2010
m³/s	Tage(J)	Tage(R)	m³/s	Tage(J)	Tage(R)	m³/s	Tage(J)	Tage(R)	m³/s	Tage(J)	Tage(R)	
10000			500			20.0	2	2.4	1.00	98	204.8	
8000			350			16.0	2	3.8	0.80	132	231.8	
6000			250			12.0	5	8.0	0.60	171	261.2	
4000			180			9.00	6	13.4	0.40	220	297.4	
3000			140			7.00	7	21.0	0.30	262	309.8	
2000			100			5.00	13	34.4	0.20	307	327.4	
1600			80.0			3.50	23	59.8	0.10	323	345.4	
1200			60.0			2.50	27	92.0	0.06	331	358.2	
900			40.0		0.4	1.80	49	127.6	0.03	347	364.2	
700			30.0	1	1.0	1.40	68	161.2	0.00	365	365.2	

ausgewertet nach Erhebungen der EKW u. d. HD Oberösterreich
Abfluss durch Versickerungen beeinflusst

Nr. 393 Klaus an der Pyhrnbahn
Steyr

Mst.Nr. 205864 Art: Schreibpegel Einzugsgebiet: 542.4 km²

Monat	I	II	III	IV	V	VI	VII	VIII	IX	X	XI	XII
Tag	Tägliche Abflüsse 2011 in m³/s											
1.	10.3	11.6	9.80	27.8	15.9	20.9	23.3	20.4	11.9	11.1	12.5	7.13
2.	10.0	11.5	9.44	33.9	16.3	20.7	21.6	17.8	11.4	10.7	12.5	7.52
3.	9.61	11.0	9.20	32.4	19.2	20.6	20.5	17.2	11.0	10.4	11.4	7.52
4.	9.35	10.9	9.05	30.8	16.4	27.1	23.2	48.0	10.6	9.96	11.4	7.47
5.	8.90	10.7	9.11	26.5	13.4	22.6	21.7	42.7	12.9	9.78	11.4	7.42
6.	8.84	12.3	9.57	19.2	12.9	20.2	23.4	26.5	14.9	9.84	11.3	7.42
7.	8.89	14.1	8.88	29.9	15.0	18.6	18.8	22.6	12.1	28.7	11.1	7.88
8.	9.87	14.1	8.70	44.9	16.7	19.0	16.6	33.0	15.6	37.6	10.5	9.56
9.	11.4	13.6	8.75	32.4	15.0	26.3	15.3	64.0	37.4	31.2	10.4	8.25
10.	11.8	13.1	9.34	24.6	16.5	19.4	14.3	54.2	26.2	93.7	9.99	7.54
11.	11.0	12.7	9.16	21.4	17.4	16.9	13.9	35.2	16.9	128	9.95	7.19
12.	12.2	40.0	9.61	24.5	18.7	27.7	13.1	26.3	14.8	75.7	9.57	7.65
13.	126	25.5	10.9	24.0	22.5	22.0	12.7	23.8	13.8	99.1	9.16	8.68
14.	187	20.4	11.2	18.6	19.7	21.7	13.4	21.5	13.2	61.7	10.2	8.10
15.	84.7	17.9	12.7	17.2	24.8	18.9	13.0	31.7	12.6	38.2	8.64	8.62
16.	47.5	16.3	15.9	15.8	19.4	17.7	11.9	29.9	11.7	30.2	9.28	9.54
17.	36.3	16.2	16.2	15.3	17.0	17.9	11.7	21.8	11.4	25.9	9.26	13.2
18.	30.3	15.2	22.9	16.4	17.8	18.9	11.7	19.3	11.9	24.0	8.80	10.1
19.	26.2	14.1	18.6	18.4	18.9	36.3	11.7	17.9	29.4	21.5	8.46	9.05
20.	24.3	13.1	14.5	19.5	18.8	24.3	12.1	17.0	40.6	21.3	8.56	8.88
21.	21.1	12.4	11.8	20.8	19.7	20.8	65.3	15.7	35.1	19.2	8.57	8.30
22.	18.9	11.5	12.6	24.5	20.3	19.1	56.1	14.7	25.5	18.2	8.43	8.40
23.	17.4	11.3	12.6	23.9	26.5	29.2	38.7	14.2	19.0	17.2	8.31	10.4
24.	16.8	10.4	13.5	20.5	20.7	43.8	63.9	13.5	16.3	16.0	7.51	14.0
25.	15.8	10.4	15.4	21.7	20.1	26.8	55.1	12.7	14.8	15.6	8.08	13.2
26.	15.2	9.89	16.4	19.7	19.4	41.9	31.6	12.3	14.1	16.3	7.74	11.4
27.	14.5	9.94	17.6	16.3	23.7	35.0	24.1	15.2	13.3	16.7	7.74	11.0
28.	13.6	9.56	21.5	15.7	51.3	23.5	21.5	18.2	12.3	15.4	7.73	10.9
29.	12.8		17.3	15.9	31.6	20.1	23.3	14.3	12.0	14.1	7.69	10.9
30.	12.5		16.1	15.4	25.5	31.2	25.4	12.7	11.7	13.7	7.84	10.6
31.	12.3		17.0		22.8		26.0	12.3		12.5		10.1
	Extremwerte in m³/s											
am	06.	26.	08.	18.	06.	11.	20.	24.	26.	04.	29.	02.
NQ	7.66	8.84	7.66	13.0	11.6	15.8	10.2	10.5	9.11	8.92	6.30	6.30
HQ	236	61.9	27.8	47.3	61.4	62.5	91.3	86.7	53.1	204	20.7	16.2
am	14.	12.	18.	08.	28.	23.	21.	09.	09.	10.	30.	17.
	Monatsmittel in m³/s(MQ),l/s.km²(Mq) bzw.Monatssummen in mm (h_A)											
MQ	27.6	14.3	13.1	22.9	20.4	24.3	24.4	24.1	17.2	30.8	9.47	9.29
Mq	50.9	26.3	24.1	42.3	37.7	44.8	44.9	44.4	31.6	56.7	17.5	17.1
h_A	136	64	65	110	101	116	120	119	82	152	45	44

Reihe: 2006-2010	Mittlere Monatsmittel in m³/s (MQ),l/s.km²(Mq) bzw. -summen in mm (h_A)											
MQ	13.1	11.8	24.8	42.7	52.2	54.9	38.6	34.2	32.7	17.2	20.4	15.7
Mq	24.2	21.8	45.7	78.7	96.2	101	71.2	63.0	60.2	31.8	37.6	29.0
h_A	65	53	123	204	258	262	191	169	156	85	97	75
Reihe: 1951-2011	Mittlere Monatsmittel mit Extremwerten in m³/s											
NQ	2.36	3.46	2.40	9.04	8.50	6.12	6.75	4.31	5.32	3.28	2.20	2.36
NQ_T	3.28	4.88	4.90	10.6	12.9	11.1	8.47	5.70	6.82	5.32	4.78	3.84
MNQ_T	7.84	8.50	10.9	18.6	26.0	25.9	19.4	14.4	11.6	9.68	9.52	8.55
NMQ	5.01	5.56	8.60	13.5	20.4	22.8	13.7	13.7	10.2	6.89	5.58	4.28
MQ	13.3	14.2	23.4	34.1	45.6	43.6	37.6	28.9	22.7	17.5	15.7	15.6
HMQ	30.7	30.2	54.7	70.1	88.1	90.1	84.6	59.6	72.1	44.9	43.0	46.8
MHQ	53.7	48.5	84.3	83.5	107	143	151	134	88.8	65.8	55.8	69.7
HQ	236	200	259	297	270	430	448	580	259	351	300	420

Jahreswerte in m³/s (Q),l/s.km²(Mq), mm (h_l)

	Berichtsjahr			Reihe: 2006 - 2010			Reihe: 1951 - 2011		
NQ	6.30	29.11.		3.74	12.01.2006		2.20	01.11.1953	
NQ_T	7.13	01.12.					3.28	08.01.1954	
$MJNQ_T$							6.41		
NJMQ							17.0		2003
MQ,Mq,h_A	19.9	36.6	1156	30.3	55.8	1761	26.1	48.1	1516
HJMQ							36.5		1970
MJHQ							244		
HQ	236	14.01.		374	07.08.2006		580	13.08.1959	

NNQ seit 1951: 2.20 01.11.1953 **HHQ seit** 1951: 580 13.08.1959

Berichtsjahr(J)	Überschreitungsdauer der Abflüsse in Tagen											Reihe(R): 2006-2010
m³/s	Tage(J)	Tage(R)	m³/s	Tage(J)	Tage(R)	m³/s	Tage(J)	Tage(R)	m³/s	Tage(J)	Tage(R)	
10000			500			20.0	115	199.8	1.00			
8000			350			16.0	177	238.4	0.80			
6000			250		0.4	12.0	253	291.4	0.60			
4000			180	1	2.0	9.00	328	331.6	0.40			
3000			140	1	4.0	7.00	365	355.0	0.30			
2000			100	3	6.8	5.00		365.2	0.20			
1600			80.0	6	14.8	3.50			0.10			
1200			60.0	11	34.4	2.50			0.06			
900			40.0	23	85.6	1.80			0.03			
700			30.0	44	127.8	1.40			0.00			

ausgewertet nach Erhebungen der EKW u. d. HD Oberösterreich
durch Kraftwerksbetrieb beeinflusst

Abflüsse

Nr. 394 Dandelmühle Paltenbach

Mst.Nr. 205872 Art: Schreibpegel Einzugsgebiet: 43.0 km²

Monat	I	II	III	IV	V	VI	VII	VIII	IX	X	XI	XII
Tag	Tägliche Abflüsse 2011 in m³/s											
1.	0.81	0.88	0.83	0.97	0.73	0.62	0.61	0.83	0.53	0.50	0.65	0.43
2.	0.81	0.86	0.82	0.97	0.73	0.62	0.60	0.78	0.53	0.50	0.63	0.43
3.	0.75	0.84	0.82	0.97	0.73	0.61	0.60	0.75	0.51	0.50	0.61	0.43
4.	0.68	0.83	0.81	0.97	0.73	0.61	0.64	1.45	0.50	0.50	0.60	0.43
5.	0.64	0.81	0.81	0.97	0.72	0.60	0.68	1.21	0.51	0.50	0.57	0.43
6.	0.61	0.82	0.80	0.94	0.72	0.59	0.69	0.89	0.50	0.54	0.56	0.43
7.	0.59	0.88	0.79	0.91	0.72	0.57	0.67	0.84	0.50	0.97	0.54	0.44
8.	0.62	0.91	0.79	0.91	0.72	0.55	0.66	1.12	0.50	1.63	0.53	0.43
9.	0.67	0.90	0.79	0.90	0.72	0.58	0.64	1.27	0.50	1.74	0.52	0.43
10.	0.67	0.87	0.78	0.89	0.71	0.58	0.63	1.22	0.50	7.25	0.51	0.43
11.	0.68	0.86	0.78	0.89	0.71	0.56	0.63	1.03	0.50	4.90	0.51	0.43
12.	0.71	2.10	0.77	0.87	0.71	0.60	0.62	0.92	0.50	1.76	0.50	0.42
13.	5.91	1.53	0.76	0.86	0.70	0.61	0.60	0.86	0.51	3.30	0.49	0.42
14.	9.22	1.44	0.78	0.86	0.70	0.58	0.60	0.80	0.50	1.77	0.49	0.42
15.	2.81	1.31	0.80	0.85	0.71	0.56	0.59	0.79	0.50	1.55	0.49	0.42
16.	2.09	1.21	0.81	0.84	0.71	0.55	0.58	0.77	0.50	1.41	0.48	0.42
17.	1.74	1.17	0.85	0.83	0.71	0.55	0.56	0.72	0.50	1.28	0.48	0.42
18.	1.47	1.14	0.91	0.82	0.71	0.55	0.55	0.67	0.50	1.19	0.47	0.43
19.	1.36	1.09	1.14	0.82	0.71	0.65	0.55	0.64	0.66	1.14	0.46	0.44
20.	1.31	1.04	1.02	0.81	0.71	0.58	0.55	0.62	1.14	1.12	0.46	0.44
21.	1.21	1.01	0.97	0.79	0.71	0.55	0.81	0.57	0.66	1.08	0.46	0.44
22.	1.14	0.97	0.93	0.77	0.71	0.54	0.74	0.56	0.56	1.01	0.45	0.45
23.	1.08	0.94	0.92	0.77	0.71	0.77	0.74	0.55	0.54	0.97	0.44	0.50
24.	1.03	0.91	0.92	0.77	0.71	1.06	1.22	0.55	0.54	0.91	0.44	0.73
25.	0.99	0.88	0.92	0.76	0.71	0.65	1.13	0.55	0.53	0.87	0.44	0.70
26.	0.98	0.87	0.92	0.76	0.71	0.66	0.88	0.56	0.53	0.83	0.44	0.62
27.	0.98	0.85	0.97	0.76	0.74	0.68	0.83	0.56	0.52	0.79	0.44	0.61
28.	0.97	0.84	1.18	0.76	1.68	0.63	0.88	0.56	0.52	0.73	0.44	0.62
29.	0.95		1.06	0.75	0.99	0.62	0.88	0.55	0.51	0.70	0.43	0.62
30.	0.93		1.00	0.74	0.71	0.62	0.84	0.54	0.51	0.67	0.43	0.62
31.	0.91		0.99		0.63		0.90	0.53		0.66		0.60
	Extremwerte in m³/s											
am	08.	05.	12.	30.	31.	23.	16.	31.	03.	04.	30.	16.
NQ	0.58	0.80	0.75	0.73	0.62	0.53	0.54	0.53	0.45	0.49	0.43	0.41
HQ	16.4	3.67	1.23	0.97	2.34	2.02	1.67	3.37	1.44	20.1	0.66	0.76
am	14.	12.	28.	01.	28.	23.	24.	04.	20.	10.	01.	24.
	Monatsmittel in m³/s(MQ),l/s.km²(Mq) bzw.Monatssummen in mm (h_A)											
MQ	1.46	1.03	0.89	0.85	0.75	0.62	0.71	0.78	0.54	1.40	0.50	0.49
Mq	34.0	23.9	20.6	19.8	17.5	14.4	16.6	18.2	12.6	32.5	11.6	11.3
h_A	91	58	55	51	47	37	44	49	33	87	30	29

Reihe: 2006-2010	Mittlere Monatsmittel in m³/s (MQ),l/s.km²(Mq) bzw. -summen in mm (h_A)											
MQ	0.76	0.74	1.65	2.33	1.72	2.41	1.91	1.79	1.63	0.80	1.01	0.93
Mq	17.7	17.2	38.4	54.1	40.1	55.9	44.4	41.6	38.0	18.5	23.5	21.7
h_A	48	42	103	140	107	145	119	111	99	50	61	56
Reihe: 1981-2011	Mittlere Monatsmittel mit Extremwerten in m³/s											
NQ	0.21	0.28	0.30	0.55	0.41	0.16	0.13	0.26	0.26	0.27	0.28	0.28
NQ_T	0.27	0.28	0.31	0.62	0.45	0.17	0.14	0.26	0.26	0.27	0.30	0.30
MNQ_T	0.59	0.62	0.76	1.17	0.92	0.76	0.66	0.63	0.59	0.60	0.61	0.60
NMQ	0.35	0.37	0.59	0.79	0.67	0.53	0.31	0.36	0.37	0.39	0.37	0.37
MQ	0.97	0.92	1.53	1.82	1.51	1.44	1.38	1.29	1.19	0.92	0.96	1.03
HMQ	1.89	2.11	2.80	4.26	2.52	4.28	3.81	3.84	3.59	2.75	2.40	2.74
MHQ	4.21	2.68	6.79	5.15	7.53	10.7	11.4	11.5	7.75	4.63	4.08	5.32
HQ	16.4	12.0	23.5	13.0	41.1	46.7	69.1	54.2	48.9	37.5	17.8	24.7

Jahreswerte in m³/s (Q),l/s.km²(Mq), mm (h_J)

	Berichtsjahr			Reihe: 2006 - 2010			Reihe: 1981 - 2011		
NQ	0.41	16.12.		0.34	04.01.2007		0.13	04.07.2002	
NQ_T	0.42	14.12.					0.14	03.07.2002	
$MJNQ_T$							0.39		
NJMQ							0.68		2003
MQ,Mq,h_A	0.84	19.4	612	1.49	34.7	1094	1.25	29.0	915
HJMQ							1.80		2009
MJHQ							23.9		
HQ	20.1	10.10.		69.1	05.07.2009		69.1	05.07.2009	

NNQ seit 1978: 0.13 03.07.2002 **HHQ seit** 1978: 69.1 05.07.2009

Berichtsjahr(J) Überschreitungsdauer der Abflüsse in Tagen Reihe(R): 2006-2010

m³/s	Tage(J)	Tage(R)	m³/s	Tage(J)	Tage(R)	m³/s	Tage(J)	Tage(R)	m³/s	Tage(J)	Tage(R)
10000			**500**			**20.0**		0.6	**1.00**	53	184.6
8000			**350**			**16.0**		1.6	**0.80**	137	238.8
6000			**250**			**12.0**		2.2	**0.60**	251	308.2
4000			**180**			**9.00**	1	3.2	**0.40**	365	361.0
3000			**140**			**7.00**	2	5.6	**0.30**		365.2
2000			**100**			**5.00**	3	10.6	**0.20**		
1600			**80.0**			**3.50**	4	22.4	**0.10**		
1200			**60.0**			**2.50**	6	36.0	**0.06**		
900			**40.0**			**1.80**	8	69.4	**0.03**		
700			**30.0**			**1.40**	20	117.4	**0.00**		

Nr. 396 Molln Krumme Steyrling

Mst.Nr. 205898 Art: Schreibpegel Einzugsgebiet: 129.4 km²

Monat	I	II	III	IV	V	VI	VII	VIII	IX	X	XI	XII
Tag	Tägliche Abflüsse 2011 in m³/s											
1.	1.60	1.96	1.39	3.44	1.29	1.96	2.20	2.94	0.99	0.85	1.44	0.61
2.	1.49	1.82	1.31	3.75	1.28	1.92	2.07	2.38	0.94	0.81	1.38	0.61
3.	1.39	1.73	1.25	3.16	1.31	2.05	1.85	2.08	0.89	0.78	1.32	0.59
4.	1.27	1.67	1.19	3.04	1.35	2.17	2.04	5.32	0.85	0.74	1.28	0.58
5.	1.18	1.93	1.16	2.85	1.26	1.86	2.11	5.33	1.00	0.71	1.23	0.60
6.	1.13	2.70	1.14	2.47	1.16	1.63	2.32	3.26	1.04	0.68	1.18	0.57
7.	1.14	3.14	1.06	2.60	1.11	1.47	2.63	2.78	0.90	4.11	1.15	0.71
8.	2.06	2.97	1.02	2.63	1.07	1.43	2.37	4.12	0.89	8.02	1.11	1.08
9.	2.61	2.73	0.98	2.18	1.04	2.05	1.74	5.86	2.39	7.07	1.08	0.83
10.	2.49	2.45	1.00	1.85	1.01	1.73	1.51	5.11	1.89	16.9	1.05	0.84
11.	2.23	2.40	0.98	1.64	0.98	1.46	1.40	3.78	1.28	16.7	1.02	0.85
12.	2.19	9.50	1.00	1.74	1.07	2.07	1.27	2.95	1.08	7.02	1.00	0.86
13.	26.8	5.52	1.21	2.01	1.08	1.99	1.16	2.54	0.97	19.8	0.98	1.29
14.	46.8	4.43	1.56	1.88	1.06	1.68	1.20	2.26	0.91	8.32	0.94	1.13
15.	14.0	3.64	1.94	1.86	2.36	1.53	1.14	2.76	0.88	5.32	0.93	1.27
16.	8.12	3.17	2.37	1.85	2.10	1.29	1.03	3.23	0.82	4.10	0.90	1.24
17.	6.01	2.94	2.68	1.88	1.61	1.13	0.95	2.43	0.80	3.47	0.89	1.58
18.	4.87	2.76	6.11	1.93	1.40	1.13	0.93	2.09	0.79	3.09	0.86	1.33
19.	4.33	2.52	5.64	1.88	1.31	1.99	0.87	1.89	2.75	2.83	0.86	1.11
20.	4.01	2.31	3.37	1.70	1.40	1.73	0.92	1.83	6.84	2.83	0.82	0.98
21.	3.55	2.14	2.63	1.58	1.23	1.44	6.28	1.69	3.30	2.66	0.84	0.97
22.	3.22	1.99	2.34	1.49	1.22	1.29	4.73	1.55	2.19	2.46	0.77	0.91
23.	3.00	1.83	2.33	1.43	1.42	2.56	3.15	1.43	1.73	2.30	0.72	3.19
24.	2.88	1.71	2.43	1.38	1.26	4.47	8.28	1.34	1.51	2.17	0.69	4.72
25.	2.68	1.62	2.73	1.36	1.12	2.47	6.60	1.24	1.35	2.06	0.69	3.40
26.	2.65	1.55	2.80	1.39	1.07	3.62	3.63	1.18	1.23	2.03	0.66	2.46
27.	2.47	1.52	3.45	1.32	1.46	3.14	2.73	1.26	1.11	1.89	0.66	2.26
28.	2.34	1.46	4.42	1.32	7.35	2.26	2.36	1.53	1.02	1.75	0.66	2.10
29.	2.22		3.21	1.33	3.98	1.87	2.58	1.23	0.97	1.64	0.63	1.94
30.	2.13		2.72	1.32	2.55	2.40	3.48	1.10	0.90	1.58	0.62	1.80
31.	2.04		2.50		2.13		4.01	1.05		1.50		1.63
	Extremwerte in m³/s											
am	07.	28.	08.	27.	12.	22.	04.	31.	13.	07.	28.	06.
NQ	0.97	1.23	0.49	1.07	0.48	0.73	0.56	0.90	0.12	0.43	0.42	0.34
HQ	62.7	17.8	11.1	4.45	11.1	8.20	11.3	14.0	9.44	39.5	1.78	6.93
am	14.	12.	18.	01.	28.	24.	24.	04.	20.	10.	02.	23.
	Monatsmittel in m³/s(MQ),l/s.km²(Mq) bzw.Monatssummen in mm (h_A)											
MQ	5.32	2.72	2.26	2.01	1.65	1.99	2.56	2.57	1.47	4.39	0.95	1.42
Mq	41.1	21.0	17.4	15.5	12.7	15.4	19.8	19.8	11.4	34.0	7.31	11.0
h_A	110	51	47	40	34	40	53	53	30	91	19	28

Reihe: 2006-2010	Mittlere Monatsmittel in m³/s (MQ),l/s.km²(Mq) bzw. -summen in mm (h_A)											
MQ	2.36	2.29	5.20	6.62	5.33	6.58	4.41	4.36	3.95	2.23	2.57	2.63
Mq	18.2	17.7	40.2	51.1	41.2	50.9	34.1	33.7	30.5	17.2	19.9	20.3
h_A	49	43	108	133	110	132	91	90	79	46	52	53
Reihe: 1951-2011	Mittlere Monatsmittel mit Extremwerten in m³/s											
NQ	0.40	0.40	0.40	1.07	0.48	0.51	0.50	0.57	0.12	0.30	0.30	0.34
NQ_T	0.60	0.46	0.46	1.32	0.95	0.95	0.66	0.63	0.64	0.52	0.46	0.57
MNQ_T	1.39	1.52	2.01	3.21	2.62	1.91	1.78	1.68	1.43	1.27	1.37	1.42
NMQ	0.76	0.92	1.65	2.01	1.65	1.58	1.09	0.96	1.03	0.71	0.66	0.69
MQ	2.83	3.00	4.80	6.22	5.38	4.48	4.55	3.93	3.04	2.60	2.68	3.31
HMQ	6.95	6.88	9.70	11.4	15.3	12.7	13.4	12.9	11.0	9.33	8.14	11.0
MHQ	15.1	14.0	22.1	21.3	23.3	32.8	33.6	32.2	20.0	14.2	14.2	20.9
HQ	62.7	51.7	64.9	82.9	62.0	103	105	166	113	112	78.3	113

Jahreswerte in m³/s (Q),l/s.km²(Mq), mm (h_J)

	Berichtsjahr			Reihe: 2006 - 2010			Reihe: 1951 - 2011		
NQ	0.12	13.09.		0.34	05.12.2010		0.12	13.09.2011	
NQ_T	0.57	06.12.					0.46	12.02.1964	
$MJNQ_T$							0.89		
NJMQ							2.32		2003
MQ,Mq,h_A	2.45	18.9	597	4.12	31.8	1003	3.91	30.2	952
HJMQ							5.59		1970
MJHQ							64.0		
HQ	62.7	14.01.		110	07.08.2006		166	12.08.2002	

NNQ seit 1951: 0.30 17.10.1961 **HHQ seit** 1951: 166 12.08.2002

Berichtsjahr(J) Überschreitungsdauer der Abflüsse in Tagen Reihe(R): 2006-2010

m³/s	Tage(J)	Tage(R)	m³/s	Tage(J)	Tage(R)	m³/s	Tage(J)	Tage(R)	m³/s	Tage(J)	Tage(R)
10000			**500**			**20.0**	2	5.6	**1.00**	306	355.2
8000			**350**			**16.0**	5	8.2	**0.80**	344	362.8
6000			**250**			**12.0**	6	14.4	**0.60**	362	364.8
4000			**180**			**9.00**	7	26.0	**0.40**	365	365.2
3000			**140**			**7.00**	14	41.4	**0.30**		
2000			**100**			**5.00**	26	76.4	**0.20**		
1600			**80.0**			**3.50**	45	132.4	**0.10**		
1200			**60.0**		0.4	**2.50**	98	202.4	**0.06**		
900			**40.0**	1	1.6	**1.80**	176	269.6	**0.03**		
700			**30.0**	1	2.0	**1.40**	222	312.2	**0.00**		

ausgewertet nach Erhebungen der EKW u. d. HD Oberösterreich
Extremwerte beeinflusst

Nr. 397 Leonstein Schmiedleitnerbach

Mst.Nr. 205583 Art: Schreibpegel Einzugsgebiet: 20.9 km²

Monat	I	II	III	IV	V	VI	VII	VIII	IX	X	XI	XII
Tag	Tägliche Abflüsse 2011 in m³/s											
1.	0.34	0.21	0.21	0.18	0.11	0.17	0.12	0.18	0.13	0.13	0.17	0.11
2.	0.50	0.20	0.19	0.17	0.12	0.23	0.12	0.15	0.13	0.12	0.17	0.10
3.	0.49	0.19	0.18	0.15	0.13	0.21	0.13	0.13	0.13	0.12	0.16	0.10
4.	0.54	0.21	0.18	0.18	0.12	0.17	0.14	1.03	0.12	0.12	0.16	0.10
5.	0.61	0.52	0.17	0.18	0.10	0.14	0.16	0.53	0.36	0.13	0.16	0.10
6.	0.67	0.60	0.17	0.17	0.10	0.13	0.15	0.41	0.21	0.13	0.15	0.11
7.	0.77	0.45	0.16	0.16	0.09	0.12	0.11	0.33	0.16	0.68	0.14	0.23
8.	0.82	0.35	0.16	0.15	0.09	0.12	0.10	1.03	0.14	0.94	0.14	0.34
9.	1.14	0.32	0.17	0.14	0.09	0.13	0.09	0.60	0.20	0.88	0.14	0.18
10.	1.20	0.29	0.17	0.13	0.08	0.11	0.09	0.42	0.16	1.75	0.13	0.18
11.	1.26	0.31	0.18	0.13	0.08	0.11	0.11	0.31	0.13	1.02	0.13	0.23
12.	1.13	0.89	0.17	0.17	0.23	0.45	0.10	0.24	0.13	0.58	0.13	0.18
13.	2.93	0.63	0.17	0.19	0.18	0.18	0.10	0.22	0.13	3.22	0.13	0.22
14.	2.37	0.56	0.17	0.18	0.12	0.14	0.12	0.20	0.12	0.84	0.13	0.17
15.	0.97	0.42	0.17	0.16	0.34	0.13	0.10	0.69	0.12	0.50	0.12	0.23
16.	0.53	0.35	0.17	0.15	0.17	0.12	0.10	0.44	0.12	0.37	0.12	0.19
17.	0.39	0.34	0.17	0.14	0.13	0.11	0.08	0.28	0.13	0.31	0.12	0.23
18.	0.33	0.32	0.76	0.13	0.12	0.16	0.09	0.22	0.16	0.28	0.12	0.17
19.	0.34	0.31	0.53	0.13	0.11	0.30	0.09	0.22	1.20	0.31	0.12	0.14
20.	0.34	0.29	0.33	0.12	0.10	0.17	0.10	0.22	1.37	0.43	0.12	0.13
21.	0.31	0.26	0.24	0.11	0.09	0.13	0.32	0.19	0.43	0.28	0.12	0.15
22.	0.27	0.24	0.18	0.11	0.31	0.12	0.16	0.17	0.27	0.25	0.11	0.15
23.	0.25	0.22	0.14	0.11	0.33	0.81	0.14	0.15	0.22	0.23	0.11	1.13
24.	0.24	0.20	0.14	0.11	0.15	0.60	0.66	0.14	0.19	0.23	0.11	0.76
25.	0.24	0.21	0.13	0.11	0.11	0.25	0.41	0.13	0.17	0.23	0.11	0.38
26.	0.24	0.21	0.12	0.11	0.11	0.22	0.19	0.12	0.16	0.23	0.11	0.26
27.	0.25	0.21	0.20	0.11	0.65	0.17	0.15	0.28	0.15	0.23	0.11	0.21
28.	0.24	0.22	0.27	0.11	1.90	0.15	0.47	0.23	0.14	0.21	0.11	0.19
29.	0.22		0.22	0.11	0.50	0.13	0.29	0.16	0.13	0.19	0.11	0.18
30.	0.21		0.20	0.11	0.26	0.13	0.19	0.14	0.13	0.18	0.11	0.18
31.	0.22		0.18		0.19		0.28	0.13		0.17		0.18
	Extremwerte in m³/s											
am	01.	24.	08.	18.	12.	22.	10.	30.	06.	03.	30.	20.
NQ	0.10	0.15	0.11	0.07	0.07	0.08	0.07	0.07	0.08	0.12	0.11	0.07
HQ	4.79	1.62	1.93	0.24	3.18	2.35	1.79	4.64	2.35	7.23	0.17	1.79
am	13.	12.	18.	04.	28.	23.	28.	04.	19.	13.	01.	23.
	Monatsmittel in m³/s(MQ),l/s.km²(Mq) bzw.Monatssummen in mm (h_A)											
MQ	0.66	0.34	0.21	0.14	0.23	0.20	0.18	0.31	0.24	0.49	0.13	0.23
Mq	31.4	16.3	10.2	6.64	11.1	9.73	8.45	15.0	11.7	23.6	6.15	11.2
h_A	84	39	27	17	30	25	23	40	30	63	16	29

Reihe: 2006-2010	Mittlere Monatsmittel in m³/s (MQ),l/s.km²(Mq) bzw. -summen in mm (h_A)											
MQ	0.28	0.37	0.78	0.46	0.39	0.76	0.50	0.56	0.49	0.31	0.41	0.36
Mq	13.3	17.9	37.5	22.2	18.7	36.4	24.1	26.9	23.3	15.0	19.5	17.2
h_A	36	43	100	58	50	94	65	72	60	40	50	44
Reihe: 1986-2011	Mittlere Monatsmittel mit Extremwerten in m³/s											
NQ	.040	0.06	0.08	0.06	.028	0.06	.028	.051	.042	0.06	.044	.016
NQ_T	0.09	0.08	0.10	0.10	0.08	0.07	0.06	0.06	0.05	0.08	0.08	.039
MNQ_T	0.17	0.17	0.22	0.20	0.16	0.16	0.14	0.14	0.13	0.15	0.17	0.16
NMQ	0.13	0.12	0.21	0.14	0.15	0.18	0.09	0.09	0.14	0.14	0.11	0.11
MQ	0.42	0.40	0.67	0.46	0.39	0.45	0.41	0.45	0.41	0.33	0.37	0.45
HMQ	0.88	0.90	1.19	1.00	1.00	1.18	1.32	1.76	1.21	0.85	0.78	0.96
MHQ	2.71	2.35	4.03	2.19	3.75	5.05	5.91	6.26	4.35	3.02	2.10	2.94
HQ	9.50	8.86	10.1	6.71	15.0	20.9	23.6	26.4	18.0	14.5	5.88	9.27

Jahreswerte in m³/s (Q),l/s.km²(Mq), mm (h_A)									
	Berichtsjahr			Reihe: 2006 - 2010			Reihe: 1986 - 2011		
NQ	0.06	20.12.		.024	27.12.2006		.016	30.12.2005	
NQ_T	0.08	11.05.					.039	27.12.2006	
$MJNQ_T$							0.09		
NJMQ							0.26		1986
MQ,Mq,h_A	0.28	13.5	425	0.48	23.1	728	0.44	20.9	658
HJMQ							0.63		2002
MJHQ							11.6		
HQ	7.23	13.10.		23.6	05.07.2010		26.4	12.08.2002	

NNQ seit 1986: .016 30.12.2005 **HHQ seit** 1986: 26.4 12.08.2002

Berichtsjahr(J)	Überschreitungsdauer der Abflüsse in Tagen											Reihe(R): 2006-2010
m³/s	Tage(J)	Tage(R)	m³/s	Tage(J)	Tage(R)	m³/s	Tage(J)	Tage(R)	m³/s	Tage(J)	Tage(R)	
10000			500			20.0			1.00	15	34.4	
8000			350			16.0			0.80	22	49.4	
6000			250			12.0			0.60	35	76.8	
4000			180			9.00			0.40	56	136.2	
3000			140			7.00		0.4	0.30	83	184.6	
2000			100			5.00		1.0	0.20	149	256.4	
1600			80.0			3.50		2.2	0.10	354	358.8	
1200			60.0			2.50	2	5.0	0.06	365	364.8	
900			40.0			1.80	4	9.8	0.03		365.2	
700			30.0			1.40	5	16.6	0.00			

Im Jän nach ergänzten Wasserständen ermittelt

Nr. 398 Pergern Steyr

Mst.Nr. 205914 Art: Schreibpegel Einzugsgebiet: 898.1 km²

Monat	I	II	III	IV	V	VI	VII	VIII	IX	X	XI	XII
Tag	Tägliche Abflüsse 2011 in m³/s											
1.	15.5	17.1	14.5	29.4	19.5	26.7	28.6	28.2	14.7	13.8	15.8	9.83
2.	15.1	16.7	14.1	42.2	20.3	26.0	24.7	23.7	14.1	13.3	15.9	10.1
3.	14.6	16.3	13.7	40.6	22.3	26.6	23.1	21.3	13.8	12.9	14.8	10.3
4.	13.7	16.3	13.5	36.5	20.7	35.2	26.5	40.9	13.6	14.1	14.4	10.0
5.	13.1	17.4	13.4	36.0	17.9	31.6	24.0	58.6	15.3	13.8	14.5	10.2
6.	12.8	18.6	13.9	25.7	17.1	28.3	29.9	35.5	18.0	13.6	14.4	10.1
7.	13.0	21.4	13.2	31.4	18.7	25.9	25.3	29.6	15.2	33.0	14.3	10.7
8.	14.2	21.3	12.5	51.4	21.1	24.4	23.5	34.8	15.6	56.5	13.6	14.3
9.	16.5	20.4	12.4	41.0	19.2	30.8	21.9	70.8	36.3	49.2	13.4	11.8
10.	17.7	19.5	12.7	31.8	18.8	27.3	21.6	61.0	33.9	98.1	13.1	11.0
11.	16.5	18.6	12.4	26.7	19.9	21.9	20.1	47.4	20.9	169	12.8	10.4
12.	17.7	52.4	12.6	27.5	21.4	30.4	19.5	35.3	17.6	95.0	12.7	10.6
13.	148	42.5	13.7	31.6	25.6	29.1	19.5	32.0	16.2	131	11.6	12.4
14.	293	33.0	14.3	24.1	23.1	26.7	17.3	29.6	15.5	87.2	12.9	11.7
15.	125	27.1	16.2	22.2	28.4	25.3	16.1	35.0	14.7	55.4	11.7	12.2
16.	72.0	24.5	19.4	20.7	25.7	23.2	17.5	42.2	14.2	42.4	11.8	13.0
17.	53.2	23.4	21.2	19.9	20.9	22.8	18.3	30.6	13.8	36.3	11.9	16.1
18.	44.0	22.9	34.7	20.9	21.2	21.3	16.0	25.6	13.6	32.7	11.6	14.2
19.	38.1	20.8	32.9	22.9	22.4	40.4	16.0	24.1	27.1	28.0	11.3	12.7
20.	36.2	19.6	22.6	23.9	22.8	31.3	14.3	21.5	56.0	27.5	11.1	12.2
21.	31.3	18.5	19.1	25.8	22.9	26.3	67.0	19.5	42.0	25.1	11.2	11.6
22.	27.9	17.3	17.6	28.2	24.4	25.2	62.2	18.5	32.8	23.1	11.1	12.0
23.	25.6	16.7	17.8	29.9	31.3	27.9	49.3	17.6	23.1	22.4	11.1	17.1
24.	24.4	15.7	18.8	25.4	25.6	59.0	64.3	16.9	19.9	21.1	10.5	23.0
25.	23.6	15.6	20.7	26.7	24.6	32.8	74.2	15.9	17.7	20.2	10.7	20.6
26.	22.7	15.0	22.3	24.7	23.6	41.5	44.7	15.6	17.1	19.9	10.6	17.0
27.	21.1	14.9	23.7	20.9	26.4	46.6	33.6	15.8	16.0	20.9	10.5	15.9
28.	20.0	14.6	29.9	19.6	62.5	31.1	31.2	23.4	15.2	19.0	10.6	15.7
29.	19.0		25.1	20.3	43.1	26.7	31.3	17.8	14.7	17.9	10.3	15.7
30.	18.4		22.3	19.4	31.8	34.4	34.9	15.8	14.2	17.2	10.5	14.7
31.	17.8		22.8		29.7		36.7	15.2		16.7		14.6
	Extremwerte in m³/s											
am	06.	02.	11.	19.	08.	11.	14.	30.	05.	01.	30.	01.
NQ	11.3	11.5	9.97	17.2	14.8	19.7	12.5	13.8	11.8	11.6	8.81	8.57
HQ	366	92.5	50.6	57.0	80.1	76.6	104	86.0	65.7	263	18.8	25.4
am	14.	12.	18.	08.	28.	24.	21.	05.	20.	10.	02.	24.
	Monatsmittel in m³/s(MQ),l/s.km²(Mq) bzw.Monatssummen in mm (h_A)											
MQ	40.1	21.4	18.5	28.2	24.9	30.2	30.7	29.7	20.4	40.2	12.4	13.3
Mq	44.6	23.8	20.6	31.5	27.8	33.7	34.2	33.0	22.7	44.8	13.8	14.8
h_A	119	58	55	82	74	87	92	88	59	120	36	38

Reihe: 2006-2010	Mittlere Monatsmittel in m³/s (MQ),l/s.km²(Mq) bzw. -summen in mm (h_A)											
MQ	20.4	18.6	39.1	57.0	65.0	73.2	50.2	45.9	44.3	23.5	29.1	23.9
Mq	22.7	20.7	43.6	63.5	72.4	81.5	55.9	51.1	49.3	26.2	32.4	26.6
h_A	61	50	117	164	194	211	150	137	128	70	84	69
Reihe: 1951-2011	Mittlere Monatsmittel mit Extremwerten in m³/s											
NQ	3.30	4.30	4.90	11.4	14.8	9.94	7.86	4.23	6.88	5.54	6.10	5.20
NQ_T	5.72	6.64	6.64	14.2	17.1	16.1	11.2	9.06	9.71	7.70	7.30	5.98
MNQ_T	12.4	13.5	17.4	27.9	35.9	33.4	24.8	19.8	16.3	13.6	14.1	13.4
NMQ	8.22	7.89	13.5	21.8	24.9	30.2	18.7	17.4	14.5	11.0	8.34	6.36
MQ	21.6	22.8	35.5	48.0	58.5	55.9	48.9	39.3	30.8	24.6	23.2	24.9
HMQ	44.2	45.6	72.9	90.5	115	111	108	95.9	98.0	68.3	62.2	71.3
MHQ	83.5	73.6	122	117	143	201	201	188	120	89.9	80.1	104
HQ	366	287	362	489	336	630	576	899	454	536	414	547

Jahreswerte in m³/s (Q),l/s.km²(Mq), mm (h_A)									
	Berichtsjahr			Reihe: 2006 - 2010			Reihe: 1951 - 2011		
NQ	8.57	01.12.		7.77	15.01.2006		3.30	28.01.1961	
NQ_T	9.83	01.12.					5.72	09.01.1954	
$MJNQ_T$							9.73		
NJMQ							23.3		1969
MQ,Mq,h_A	25.9	28.8	910	41.4	46.1	1453	36.2	40.3	1272
HJMQ							49.0		2002
MJHQ							355		
HQ	366	14.01.		634	07.08.2006		899	12.08.2002	

NNQ seit 1951: 3.30 28.01.1961 **HHQ seit** 1951: 899 12.08.2002

Berichtsjahr(J)	Überschreitungsdauer der Abflüsse in Tagen											Reihe(R): 2006-2010
m³/s	Tage(J)	Tage(R)	m³/s	Tage(J)	Tage(R)	m³/s	Tage(J)	Tage(R)	m³/s	Tage(J)	Tage(R)	
10000			500			20.0	192	263.2	1.00			
8000			350		0.4	16.0	255	306.6	0.80			
6000			250	1	2.0	12.0	335	346.4	0.60			
4000			180	1	4.4	9.00	365	365.2	0.40			
3000			140	3	7.0	7.00			0.30			
2000			100	5	16.8	5.00			0.20			
1600			80.0	8	30.6	3.50			0.10			
1200			60.0	16	65.6	2.50			0.06			
900			40.0	41	129.2	1.80			0.03			
700			30.0	79	183.8	1.40			0.00			

durch Kraftwerksbetrieb beeinflusst
am 1. Jän Pegel 20 Meter flussabwärts verlegt

Abflüsse

Nr. 399 Steyr (Ortskai) Enns

Mst.Nr. 205922 Art: Schreibpegel Einzugsgebiet: 5915.4 km²

Monat	I	II	III	IV	V	VI	VII	VIII	IX	X	XI	XII
Tag	Tägliche Abflüsse 2011 in m³/s											
1.	87.7	91.2	82.6	163	117	173	148	161	94.0	73.0	97.3	57.4
2.	89.8	91.5	103	225	141	162	141	146	88.7	91.3	101	50.0
3.	89.1	111	83.8	214	159	144	133	161	105	98.8	112	55.6
4.	88.1	98.8	64.5	207	137	164	134	252	83.4	70.6	92.6	47.8
5.	74.8	84.3	91.3	214	130	157	168	254	75.7	77.0	88.5	67.8
6.	79.2	110	74.7	174	114	141	195	193	99.0	90.2	91.1	64.7
7.	86.2	130	75.1	183	109	130	162	167	83.5	140	95.4	71.5
8.	78.5	125	75.0	251	106	137	111	215	89.9	231	85.5	82.8
9.	74.7	111	73.0	256	106	187	125	355	133	190	95.6	63.1
10.	94.1	112	83.2	215	110	143	106	320	146	338	59.9	56.4
11.	96.8	124	78.5	170	112	124	105	259	90.7	769	81.6	54.8
12.	113	294	59.4	178	125	171	103	209	76.9	469	93.9	67.8
13.	519	217	79.1	178	131	157	92.8	199	83.4	537	79.4	70.9
14.	1137	176	79.5	159	147	156	94.0	172	85.6	391	79.8	69.1
15.	555	130	110	150	185	152	101	182	86.8	290	64.3	70.7
16.	384	140	122	141	203	143	113	188	83.4	220	61.9	84.5
17.	284	130	148	124	158	146	96.8	169	77.3	211	74.4	69.0
18.	238	127	268	120	139	134	97.0	144	74.6	180	68.7	62.6
19.	222	116	206	156	136	258	116	138	211	159	84.7	67.9
20.	205	102	139	152	131	219	113	134	349	167	58.5	61.2
21.	186	107	106	149	132	168	257	119	281	157	76.1	67.1
22.	159	98.3	109	153	142	156	228	109	244	136	50.0	59.7
23.	151	97.4	94.8	160	137	182	210	111	175	128	64.5	108
24.	147	91.8	118	151	154	293	338	101	157	126	85.5	108
25.	122	89.4	123	159	117	198	456	100	138	126	69.7	91.2
26.	137	87.7	132	156	129	243	319	94.3	123	128	59.6	70.3
27.	132	79.7	143	141	142	235	215	99.2	111	147	56.9	72.9
28.	115	81.4	166	139	364	195	198	127	105	130	75.5	72.6
29.	103		142	132	300	152	229	119	112	133	52.7	67.9
30.	104		134	127	186	171	205	90.9	103	110	55.1	76.0
31.	130		132		182		197	91.4		105		81.1
	Extremwerte in m³/s											
am	12.	25.	06.	17.	10.	02.	17.	30.	03.	06.	29.	04.
NQ	52.7	57.4	52.0	60.8	58.7	71.9	60.4	58.2	26.5	26.3	23.5	23.7
HQ	1302	462	375	336	470	394	518	409	440	999	253	269
am	14.	12.	18.	07.	28.	24.	24.	09.	19.	11.	28.	23.
	Monatsmittel in m³/s(MQ),l/s.km²(Mq) bzw.Monatssummen in mm (h_A)											
MQ	196	120	113	170	151	173	171	167	126	201	77.1	70.0
Mq	33.2	20.2	19.1	28.7	25.5	29.3	28.9	28.3	21.2	33.9	13.0	11.8
h_A	89	49	51	74	68	76	77	76	55	91	34	31

Reihe: 2006-2010	Mittlere Monatsmittel in m³/s (MQ),l/s.km²(Mq) bzw. -summen in mm (h_A)											
MQ	115	103	196	323	360	353	250	225	245	139	164	140
Mq	19.4	17.4	33.2	54.7	60.9	59.7	42.3	38.0	41.4	23.5	27.7	23.7
h_A	52	42	89	142	163	155	113	102	107	63	72	62
Reihe: 1966-2011	Mittlere Monatsmittel mit Extremwerten in m³/s											
NQ	21.1	22.2	21.1	34.2	39.6	38.2	30.5	22.7	26.5	26.3	22.5	23.3
NQ_T	38.5	42.8	49.9	79.0	106	94.9	62.7	54.2	56.4	40.7	46.1	32.1
MNQ_T	66.9	71.1	91.5	161	230	183	135	112	96.5	86.2	83.2	72.1
NMQ	52.9	57.7	78.5	119	151	145	103	98.1	97.2	64.1	65.9	55.6
MQ	117	119	189	285	358	302	260	213	183	145	132	130
HMQ	250	225	356	524	569	509	603	454	470	387	298	323
MHQ	400	334	569	541	677	818	796	738	545	440	391	439
HQ	1302	671	1632	909	1152	2131	2560	3057	1569	1796	1688	1571

Jahreswerte in m³/s (Q),l/s.km²(Mq), mm (h_J)									
	Berichtsjahr			Reihe: 2006 - 2010			Reihe: 1966 - 2011		
NQ	23.5	29.11.		23.9	13.02.2006		21.1	12.03.2004	
NQ_T	47.8	04.12.					32.1	14.12.1986	
$MJNQ_T$							54.9		
NJMQ							139		1971
MQ,Mq,h_A	145	24.5	772	220	37.2	1174	203	34.3	1083
HJMQ							280		1970
MJHQ							1329		
HQ	1302	14.01.		2216	07.08.2006		3057	12.08.2002	
NNQ seit 1965:	21.1	12.03.2004		HHQ seit 1965:	3057	12.08.2002			

Berichtsjahr(J)	Überschreitungsdauer der Abflüsse in Tagen											Reihe(R): 2006-2010
m³/s	Tage(J)	Tage(R)	m³/s	Tage(J)	Tage(R)	m³/s	Tage(J)	Tage(R)	m³/s	Tage(J)	Tage(R)	
10000			500	5	19.4	20.0			1.00			
8000			350	11	57.6	16.0			0.80			
6000			250	30	99.8	12.0			0.60			
4000			180	74	162.6	9.00			0.40			
3000			140	143	225.8	7.00			0.30			
2000			100	243	309.6	5.00			0.20			
1600		0.2	80.0	302	346.0	3.50			0.10			
1200		1.2	60.0	350	362.6	2.50			0.06			
900	1	3.6	40.0	365	365.2	1.80			0.03			
700	2	5.6	30.0			1.40			0.00			

siehe Tabelle Überleitungen u. Speicherungen d. Berichtsjahrs
Summe aus Jägerberg/Enns und Pergern/Steyr
bis 30. Apr Hochwasserschutzbaggerungen

Nr. 400 Steyr (Zollamt) Ramingbach

Mst.Nr. 206599 Art: Schreibpegel Einzugsgebiet: 71.1 km²

Monat	I	II	III	IV	V	VI	VII	VIII	IX	X	XI	XII
Tag	Tägliche Abflüsse 2011 in m³/s											
1.	1.06	0.77	0.53	0.69	0.45	0.46	0.25	0.41	0.13	0.12	0.27	0.19
2.	0.90	0.72	0.50	0.64	0.40	0.52	0.29	0.32	0.13	0.12	0.27	0.19
3.	0.82	0.72	0.48	0.60	0.42	0.58	0.28	0.28	0.12	0.11	0.26	0.19
4.	0.71	0.82	0.47	0.67	0.40	0.43	0.64	0.37	0.12	0.11	0.26	0.20
5.	0.68	3.61	0.46	0.70	0.37	0.34	2.05	0.31	0.22	0.11	0.26	0.21
6.	0.72	3.32	0.44	0.61	0.35	0.31	1.22	0.26	0.20	0.11	0.25	0.22
7.	0.86	2.34	0.42	0.57	0.33	0.27	0.54	0.26	0.13	1.05	0.24	0.90
8.	1.02	1.66	0.40	0.54	0.33	0.30	0.40	1.04	0.14	3.10	0.23	1.76
9.	1.09	1.45	0.41	0.51	0.32	0.51	0.31	0.77	0.20	1.38	0.22	0.62
10.	1.00	1.20	0.45	0.49	0.31	0.29	0.27	0.42	0.17	4.34	0.22	0.55
11.	1.01	1.54	0.47	0.48	0.31	0.25	0.28	0.33	0.13	2.46	0.22	0.62
12.	1.96	6.19	0.46	0.59	1.44	0.30	0.24	0.29	0.11	0.89	0.22	0.50
13.	15.0	2.81	0.46	0.55	1.14	0.25	0.22	0.27	0.11	12.3	0.22	1.28
14.	11.5	1.95	0.47	0.64	0.39	0.24	0.28	0.26	0.12	2.08	0.22	0.62
15.	4.63	1.43	0.44	0.58	2.77	0.23	0.24	0.36	0.11	1.00	0.22	0.62
16.	2.45	1.14	0.42	0.53	1.33	0.21	0.21	0.44	0.11	0.71	0.22	0.55
17.	1.71	1.17	0.43	0.48	0.60	0.20	0.19	0.29	0.11	0.58	0.21	0.73
18.	1.36	1.07	9.39	0.47	0.44	0.30	0.20	0.24	0.11	0.50	0.21	0.49
19.	2.09	1.00	6.00	0.46	0.36	0.57	0.19	0.22	0.58	0.44	0.21	0.41
20.	2.28	0.94	2.46	0.45	0.31	0.29	0.20	0.22	1.65	0.60	0.21	0.37
21.	1.67	0.82	1.54	0.44	0.27	0.25	1.00	0.20	0.45	0.48	0.20	0.41
22.	1.39	0.71	1.19	0.43	0.26	0.24	0.75	0.17	0.27	0.41	0.20	0.45
23.	1.20	0.66	1.00	0.40	0.37	1.56	0.58	0.17	0.20	0.39	0.20	4.60
24.	1.12	0.60	0.89	0.40	0.27	1.30	1.93	0.15	0.18	0.36	0.20	3.37
25.	1.06	0.63	0.82	0.41	0.23	0.49	1.58	0.14	0.16	0.34	0.20	1.40
26.	1.03	0.59	0.77	0.45	0.21	0.36	0.62	0.13	0.15	0.32	0.20	0.89
27.	0.98	0.63	0.94	0.41	1.54	0.31	0.43	0.17	0.15	0.32	0.20	0.79
28.	0.93	0.57	1.17	0.39	4.95	0.27	0.35	0.27	0.14	0.30	0.20	0.65
29.	0.83		0.83	0.38	1.39	0.24	0.33	0.15	0.14	0.28	0.19	0.61
30.	0.89		0.74	0.44	0.69	0.26	0.34	0.14	0.13	0.28	0.19	0.66
31.	0.84		0.70		0.51		0.75	0.14		0.28		0.59
	Extremwerte in m³/s											
am	05.	24.	08.	29.	27.	17.	16.	27.	12.	05.	27.	01.
NQ	0.52	0.32	0.20	0.36	0.21	0.19	0.16	0.13	0.09	0.11	0.16	0.17
HQ	28.7	11.6	26.6	0.83	8.37	5.70	5.96	2.26	3.32	25.5	0.32	7.86
am	13.	12.	18.	04.	28.	23.	05.	08.	20.	13.	01.	23.
	Monatsmittel in m³/s(MQ),l/s.km²(Mq) bzw.Monatssummen in mm (h_A)											
MQ	2.09	1.47	1.17	0.51	0.76	0.40	0.55	0.30	0.22	1.16	0.22	0.83
Mq	29.4	20.6	16.4	7.22	10.7	5.69	7.79	4.17	3.12	16.3	3.10	11.6
h_A	79	50	44	19	29	15	21	11	8	44	8	30

Reihe: 2006-2010	Mittlere Monatsmittel in m³/s (MQ),l/s.km²(Mq) bzw. -summen in mm (h_A)											
MQ	1.22	1.66	3.49	1.71	1.00	2.53	1.21	1.52	1.59	0.71	1.30	1.70
Mq	17.1	23.3	49.1	24.0	14.1	35.6	17.0	21.4	22.4	9.99	18.2	23.9
h_A	46	56	132	62	38	92	46	57	58	27	47	62
Reihe: 1981-2011	Mittlere Monatsmittel mit Extremwerten in m³/s											
NQ	0.13	0.16	0.20	0.13	0.13	.048	0.07	0.09	.047	0.05	.028	0.16
NQ_T	0.15	0.21	0.35	0.15	0.18	0.08	0.10	0.12	0.08	0.07	0.08	0.16
MNQ_T	0.57	0.60	0.76	0.66	0.44	0.34	0.29	0.28	0.30	0.31	0.40	0.57
NMQ	0.30	0.53	0.69	0.36	0.34	0.31	0.24	0.25	0.14	0.18	0.22	0.47
MQ	1.77	1.73	2.65	1.71	1.21	1.22	1.19	1.14	1.05	0.89	1.29	1.88
HMQ	4.46	4.31	5.92	4.06	4.47	4.96	3.47	4.64	3.04	2.98	3.78	4.84
MHQ	16.2	13.9	18.8	9.25	13.5	15.1	20.5	21.2	14.4	9.25	11.7	15.9
HQ	64.2	50.0	52.0	39.1	75.6	91.0	94.3	156	58.4	55.3	50.0	74.6

Jahreswerte in m³/s (Q),l/s.km²(Mq), mm (h_J)									
	Berichtsjahr			Reihe: 2006 - 2010			Reihe: 1981 - 2011		
NQ	0.09	12.09.		0.14	01.10.2006		.028	21.11.2002	
NQ_T	0.10	17.09.					0.07	02.10.1983	
$MJNQ_T$							0.17		
NJMQ							0.81		2011
MQ,Mq,h_A	0.81	11.3	357	1.65	23.3	733	1.48	20.8	655
HJMQ							2.13		2009
MJHQ							52.9		
HQ	28.7	13.01.		91.0	24.06.2009		156	12.08.2002	
NNQ seit 1981:	.028	21.11.2002		HHQ seit 1981:	156	12.08.2002			

Berichtsjahr(J)	Überschreitungsdauer der Abflüsse in Tagen											Reihe(R): 2006-2010
m³/s	Tage(J)	Tage(R)	m³/s	Tage(J)	Tage(R)	m³/s	Tage(J)	Tage(R)	m³/s	Tage(J)	Tage(R)	
10000			500			20.0		1.2	1.00	71	158.8	
8000			350			16.0		1.8	0.80	89	202.6	
6000			250			12.0	2	4.2	0.60	128	248.4	
4000			180			9.00	4	6.8	0.40	203	302.4	
3000			140			7.00	4	11.4	0.30	239	331.4	
2000			100			5.00	6	20.8	0.20	321	359.8	
1600			80.0			3.50	11	34.8	0.10	365	365.2	
1200			60.0			2.50	16	59.8	0.06			
900			40.0		0.2	1.80	27	89.6	0.03			
700			30.0		0.4	1.40	41	114.4	0.00			

ausgewertet nach Erhebungen der EKW u. d. HD Oberösterreich
Im Jän nach ergänzten Wasserständen ermittelt
Im Jän durch Eis beeinflusst

Abflüsse

Nr. 402 Freistadt (Hafnerzeile) Feldaist

Mst.Nr. 205948 Art: Schreibpegel Einzugsgebiet: 63.9 km²

Monat	I	II	III	IV	V	VI	VII	VIII	IX	X	XI	XII
Tag	Tägliche Abflüsse 2011 in m³/s											
1.	0.33	0.44	0.33	0.38	0.19	0.22	0.14	0.40	0.18	0.27	0.34	0.22
2.	0.32	0.44	0.32	0.34	0.20	0.21	0.16	0.29	0.17	0.24	0.32	0.22
3.	0.32	0.43	0.32	0.33	0.25	0.21	0.15	0.23	0.15	0.23	0.31	0.22
4.	0.32	0.43	0.31	0.35	0.21	0.19	0.18	0.38	0.15	0.22	0.31	0.24
5.	0.32	0.62	0.31	0.37	0.19	0.18	0.15	0.32	4.77	0.22	0.31	0.45
6.	0.31	0.71	0.31	0.34	0.19	0.16	0.19	0.24	2.01	0.22	0.31	0.35
7.	0.31	0.60	0.30	0.32	0.18	0.16	0.19	0.22	0.57	0.31	0.29	0.34
8.	0.31	0.51	0.28	0.31	0.16	0.15	0.15	0.26	0.44	0.35	0.28	0.35
9.	0.31	0.47	0.26	0.30	0.16	0.17	0.14	0.26	0.39	0.38	0.28	0.40
10.	0.30	0.44	0.26	0.28	0.16	0.15	0.34	0.22	0.35	0.47	0.28	0.85
11.	0.30	0.42	0.25	0.28	0.16	0.16	0.25	0.19	0.31	0.60	0.27	0.54
12.	0.32	0.55	0.26	0.28	0.25	0.17	0.17	0.18	0.26	0.54	0.28	0.45
13.	0.95	0.48	0.26	0.27	0.19	0.15	0.15	0.21	0.25	1.92	0.26	0.43
14.	3.27	0.46	0.26	0.27	0.17	0.14	0.21	0.19	0.27	0.73	0.26	0.43
15.	1.76	0.47	0.26	0.27	0.41	0.16	0.16	0.35	0.26	0.57	0.25	0.46
16.	1.05	0.46	0.27	0.27	0.25	0.15	0.14	0.31	0.25	0.50	0.25	0.54
17.	0.84	0.46	0.33	0.26	0.20	0.13	0.14	0.23	0.24	0.47	0.25	0.92
18.	0.75	0.44	0.88	0.25	0.18	0.18	0.17	0.20	0.23	0.44	0.25	0.59
19.	0.71	0.44	0.94	0.23	0.18	0.22	0.14	0.20	0.48	0.42	0.25	0.51
20.	0.67	0.43	0.65	0.23	0.17	0.16	0.15	0.18	1.47	0.42	0.25	0.46
21.	0.63	0.39	0.54	0.23	0.19	0.15	0.29	0.17	0.71	0.40	0.25	0.45
22.	0.60	0.37	0.50	0.23	0.19	0.38	0.20	0.16	0.51	0.38	0.24	0.44
23.	0.56	0.36	0.47	0.23	0.17	0.29	0.16	0.16	0.42	0.37	0.23	0.43
24.	0.55	0.34	0.45	0.22	0.16	0.23	0.21	0.14	0.38	0.37	0.22	0.52
25.	0.52	0.34	0.42	0.21	0.16	0.18	0.23	0.25	0.35	0.34	0.22	0.52
26.	0.50	0.34	0.40	0.21	0.17	0.17	0.18	0.16	0.32	0.37	0.22	0.47
27.	0.48	0.34	0.37	0.22	0.61	0.16	0.17	0.22	0.30	0.43	0.22	0.46
28.	0.46	0.33	0.36	0.22	0.75	0.15	0.21	0.27	0.28	0.41	0.22	0.45
29.	0.46		0.36	0.20	0.38	0.14	0.35	0.19	0.28	0.36	0.22	0.44
30.	0.45		0.35	0.19	0.26	0.14	0.40	0.17	0.26	0.35	0.22	0.43
31.	0.45		0.34		0.22		0.56	0.16		0.34		0.42
	Extremwerte in m³/s											
am	09.	11.	11.	30.	26.	16.	17.	23.	12.	07.	23.	01.
NQ	0.15	0.12	0.24	0.19	0.14	0.13	0.11	0.14	0.07	0.22	0.22	0.22
HQ	4.13	1.00	1.11	0.40	3.82	9.26	4.50	2.98	15.1	3.21	0.34	1.23
am	14.	05.	18.	04.	27.	22.	10.	25.	05.	13.	01.	17.
	Monatsmittel in m³/s(MQ),l/s.km²(Mq) bzw.Monatssummen in mm (h_A)											
MQ	0.63	0.45	0.38	0.27	0.24	0.18	0.21	0.23	0.57	0.44	0.26	0.45
Mq	9.82	7.01	6.02	4.24	3.69	2.82	3.23	3.59	8.87	6.90	4.09	7.08
h_A	26	17	16	11	10	7	9	10	23	18	11	18

Reihe: 2006-2010	Mittlere Monatsmittel in m³/s (MQ),l/s.km²(Mq) bzw. -summen in mm (h_A)											
MQ	0.31	0.34	1.40	1.30	0.51	0.85	0.80	0.82	0.51	0.30	0.36	0.47
Mq	4.85	5.25	21.9	20.3	7.94	13.3	12.6	12.8	8.04	4.62	5.61	7.38
h_A	13	13	59	53	21	34	34	34	21	12	15	19
Reihe: 1976-2011	**Mittlere Monatsmittel mit Extremwerten in m³/s**											
NQ	0.06	0.12	.043	0.15	0.10	0.08	0.06	.034	.015	.043	.039	0.07
NQ_T	0.10	0.13	0.18	0.15	0.12	0.08	0.07	.035	.039	.046	0.07	0.08
MNQ_T	0.28	0.33	0.41	0.44	0.27	0.23	0.21	0.22	0.19	0.20	0.25	0.28
NMQ	0.13	0.19	0.22	0.22	0.21	0.14	0.11	0.06	0.05	0.08	0.10	0.09
MQ	0.55	0.60	1.09	0.87	0.52	0.47	0.51	0.79	0.36	0.31	0.38	0.54
HMQ	2.23	1.73	2.15	3.16	2.27	1.50	1.64	9.21	1.15	1.28	1.16	1.37
MHQ	2.19	2.65	5.07	2.67	2.82	4.97	7.63	8.04	2.48	1.25	1.19	2.58
HQ	12.0	14.7	18.7	14.2	11.5	24.7	40.6	82.3	15.7	6.86	3.72	11.4

Jahreswerte in m³/s (Q),l/s.km²(Mq), mm (h_A)									
	Berichtsjahr			Reihe: 2006 - 2010			Reihe: 1976 - 2011		
NQ	0.06	12.09.		0.06	10.11.2008		.015	27.09.1983	
NQ_T	0.13	30.06.					.035	28.08.2003	
$MJNQ_T$							0.13		
NJMQ							0.32		1990
MQ,Mq,h_A	0.36	5.59	176	0.67	10.5	332	0.58	9.12	288
HJMQ							1.61		2002
MJHQ							14.1		
HQ	15.1	05.09.		40.6	12.07.2008		82.3	08.08.2002	

NNQ seit 1976: .015 27.09.1983 **HHQ seit** 1976: 82.3 08.08.2002

Berichtsjahr(J)	Überschreitungsdauer der Abflüsse in Tagen											Reihe(R): 2006-2010
m³/s	Tage(J)	Tage(R)	m³/s	Tage(J)	Tage(R)	m³/s	Tage(J)	Tage(R)	m³/s	Tage(J)	Tage(R)	
10000			500			20.0			1.00	7	47.4	
8000			350			16.0			0.80	13	63.8	
6000			250			12.0		0.4	0.60	27	102.2	
4000			180			9.00		2.0	0.40	101	177.4	
3000			140			7.00		2.4	0.30	178	248.2	
2000			100			5.00		3.8	0.20	286	316.0	
1600			80.0			3.50	1	8.0	0.10	365	359.4	
1200			60.0			2.50	2	14.2	0.06		365.2	
900			40.0			1.80	4	19.4	0.03			
700			30.0			1.40	6	28.4	0.00			

Im Jän,Feb,Mrz nach ergänzten Wasserständen ermittelt
Im Jän,Feb,Mrz durch Eis beeinflusst

Nr. 403 Kefermarkt Feldaist

Mst.Nr. 206581 Art: Schreibpegel Einzugsgebiet: 189.2 km²

Monat	I	II	III	IV	V	VI	VII	VIII	IX	X	XI	XII
Tag	Tägliche Abflüsse 2011 in m³/s											
1.	0.90	1.57	1.20	1.78	0.78	0.81	0.38	1.25	0.50	0.66	0.92	0.50
2.	0.90	1.47	1.17	1.58	0.79	0.77	0.58	0.89	0.55	0.62	0.92	0.50
3.	0.88	1.42	1.11	1.48	0.99	0.73	0.42	0.70	0.43	0.59	0.90	0.51
4.	0.84	1.46	1.08	1.59	0.84	0.65	0.62	1.20	0.38	0.58	0.86	0.70
5.	0.84	2.31	1.09	1.72	0.72	0.60	0.45	0.96	7.42	0.58	0.86	1.68
6.	0.81	2.99	1.04	1.49	0.69	0.54	0.65	0.73	5.73	0.58	0.81	1.19
7.	0.84	2.43	0.98	1.44	0.66	0.51	0.64	0.65	2.03	1.01	0.77	1.21
8.	0.84	1.98	0.95	1.34	0.61	0.50	0.43	0.92	1.41	1.16	0.74	1.61
9.	0.84	1.74	1.04	1.26	0.60	0.66	0.40	0.81	1.16	1.40	0.74	1.47
10.	0.84	1.62	1.00	1.17	0.59	0.48	1.03	0.66	1.00	1.82	0.72	3.71
11.	0.91	1.71	0.98	1.07	0.57	0.57	1.09	0.53	0.83	2.49	0.69	2.29
12.	1.03	2.49	1.00	1.19	0.75	0.69	0.52	0.50	0.71	2.23	0.68	1.81
13.	3.33	2.03	1.02	1.14	0.78	0.51	0.42	0.64	0.63	7.55	0.65	1.74
14.	10.2	1.90	1.01	1.16	0.57	0.51	0.64	0.61	0.69	3.15	0.64	1.66
15.	7.21	1.95	1.03	1.14	1.72	0.55	0.43	1.34	0.64	2.30	0.64	1.87
16.	4.94	1.89	1.09	1.09	0.91	0.49	0.35	1.00	0.56	1.96	0.61	2.28
17.	3.99	1.81	1.50	1.03	0.72	0.46	0.34	0.72	0.53	1.76	0.60	4.47
18.	3.46	1.71	4.98	1.01	0.66	0.62	0.56	0.57	0.53	1.63	0.59	2.61
19.	3.30	1.72	4.25	0.98	0.60	0.91	0.36	0.61	1.26	1.50	0.60	2.18
20.	3.00	1.61	2.86	0.96	0.58	0.55	0.32	0.59	4.64	1.52	0.60	1.93
21.	2.71	1.47	2.36	0.95	0.76	0.46	1.15	0.49	2.29	1.35	0.59	1.80
22.	2.47	1.25	2.19	0.96	0.65	0.83	0.68	0.46	1.49	1.25	0.57	1.70
23.	2.29	1.50	2.13	0.88	0.55	1.31	0.50	0.44	1.21	1.20	0.55	1.72
24.	2.23	1.34	2.01	0.86	0.51	0.81	0.78	0.40	1.05	1.16	0.52	2.35
25.	2.12	1.52	1.87	0.82	0.46	0.52	0.84	0.67	0.92	1.08	0.52	2.23
26.	2.03	1.40	1.85	0.86	0.45	0.47	0.60	0.45	0.84	1.19	0.52	1.90
27.	1.89	1.32	1.70	0.86	2.15	0.45	0.46	0.61	0.79	1.47	0.53	1.80
28.	1.76	1.28	1.63	0.87	3.01	0.39	0.83	0.92	0.77	1.22	0.53	1.76
29.	1.53		1.60	0.83	1.38	0.36	1.08	0.52	0.74	1.08	0.50	1.70
30.	1.65		1.50	0.80	0.96	0.33	1.21	0.45	0.71	1.02	0.49	1.66
31.	1.54		1.45		0.78		1.78	0.42		1.00		1.57
	Extremwerte in m³/s											
am	04.	22.	08.	11.	25.	29.	17.	27.	04.	05.	23.	01.
NQ	0.57	0.77	0.36	0.70	0.38	0.23	0.12	0.13	0.23	0.52	0.46	0.46
HQ	12.0	3.98	6.31	3.12	7.02	4.93	2.73	2.54	22.9	11.4	0.99	6.31
am	14.	05.	18.	06.	27.	22.	10.	27.	05.	13.	01.	17.
	Monatsmittel in m³/s(MQ),l/s.km²(Mq) bzw.Monatssummen in mm (h_A)											
MQ	2.33	1.75	1.64	1.14	0.86	0.60	0.66	0.70	1.41	1.55	0.66	1.81
Mq	12.3	9.23	8.65	6.04	4.57	3.18	3.50	3.70	7.47	8.21	3.50	9.57
h_A	33	22	23	16	12	8	9	10	19	22	9	25

Reihe: 2006-2010	Mittlere Monatsmittel in m³/s (MQ),l/s.km²(Mq) bzw. -summen in mm (h_A)											
MQ	1.04	1.12	4.04	3.21	1.38	1.75	2.00	2.19	1.38	0.77	1.13	1.44
Mq	5.47	5.93	21.4	17.0	7.28	9.27	10.6	11.6	7.29	4.06	5.95	7.61
h_A	15	14	57	44	20	24	28	31	19	11	15	20
Reihe: 1981-2011	**Mittlere Monatsmittel mit Extremwerten in m³/s**											
NQ	0.21	0.41	0.33	0.43	0.23	0.05	0.12	0.11	0.13	0.15	0.07	0.05
NQ_T	0.27	0.51	0.48	0.43	0.25	0.17	0.15	0.13	0.16	0.21	0.24	0.22
MNQ_T	0.88	1.01	1.37	1.28	0.74	0.59	0.51	0.53	0.51	0.52	0.70	0.76
NMQ	0.48	0.53	0.68	0.64	0.56	0.42	0.38	0.30	0.23	0.31	0.32	0.30
MQ	1.70	1.78	3.31	2.48	1.49	1.21	1.30	1.85	1.01	0.91	1.11	1.61
HMQ	5.36	5.63	6.08	6.15	6.92	2.67	4.41	18.2	3.36	3.39	3.50	4.10
MHQ	6.75	6.84	13.4	6.35	6.45	7.72	11.1	14.7	4.84	3.43	3.22	6.77
HQ	31.5	20.8	38.3	21.4	31.9	31.5	50.6	165	22.9	19.2	11.7	21.0

Jahreswerte in m³/s (Q),l/s.km²(Mq), mm (h_A)									
	Berichtsjahr			Reihe: 2006 - 2010			Reihe: 1981 - 2011		
NQ	0.12	17.07.		0.05	20.06.2007		0.05	20.06.2007	
NQ_T	0.32	20.07.					0.13	28.08.2003	
$MJNQ_T$							0.33		
NJMQ							1.07		1990
MQ,Mq,h_A	1.26	6.65	210	1.82	9.63	304	1.65	8.70	275
HJMQ							4.10		2002
MJHQ							27.9		
HQ	22.9	05.09.		50.6	12.07.2006		165	08.08.2002	

NNQ seit 1981: 0.05 20.06.2007 **HHQ seit** 1981: 165 08.08.2002

Berichtsjahr(J)	Überschreitungsdauer der Abflüsse in Tagen											Reihe(R): 2006-2010
m³/s	Tage(J)	Tage(R)	m³/s	Tage(J)	Tage(R)	m³/s	Tage(J)	Tage(R)	m³/s	Tage(J)	Tage(R)	
10000			500			20.0		0.4	1.00	173	205.8	
8000			350			16.0		1.2	0.80	223	249.2	
6000			250			12.0		2.4	0.60	286	295.4	
4000			180			9.00	1	5.2	0.40	356	351.6	
3000			140			7.00	4	8.6	0.30	365	359.6	
2000			100			5.00	5	21.2	0.20		364.6	
1600			80.0			3.50	12	42.4	0.10		365.2	
1200			60.0			2.50	22	69.8	0.06			
900			40.0			1.80	62	110.2	0.03			
700			30.0			1.40	114	149.2	0.00			

Im Jän,Feb nach ergänzten Wasserständen ermittelt
Im Jän,Feb,Mrz durch Eis beeinflusst

Abflüsse

Nr. 404 Weitersfelden
Wald-(Schwarze) Aist

Mst.Nr. 206680 Art: Schreibpegel Einzugsgebiet: 101.7 km²

Monat	I	II	III	IV	V	VI	VII	VIII	IX	X	XI	XII
Tag	Tägliche Abflüsse 2011 in m³/s											
1.	0.74	1.32	0.89	1.91	1.01	1.04	0.60	1.31	0.48	0.42	0.73	0.47
2.	0.74	1.26	0.85	1.92	0.98	1.55	0.61	1.04	0.49	0.41	0.69	0.45
3.	0.73	1.34	0.81	1.66	1.03	1.36	0.60	0.86	0.41	0.39	0.66	0.45
4.	0.73	1.40	0.81	2.07	1.07	1.15	0.66	0.85	0.43	0.39	0.65	0.51
5.	0.73	1.42	0.82	3.27	0.96	1.01	0.64	0.83	0.62	0.39	0.64	0.93
6.	0.73	1.46	0.79	2.18	0.92	0.87	0.80	0.71	0.91	0.39	0.63	0.84
7.	0.72	1.40	0.82	1.83	0.86	0.76	0.79	0.67	0.64	0.86	0.62	0.71
8.	0.72	1.31	0.75	1.65	0.79	0.82	0.60	0.75	0.56	1.40	0.59	0.66
9.	0.72	1.24	0.81	1.52	0.79	0.92	0.55	0.82	0.59	1.87	0.58	0.63
10.	0.72	1.15	0.79	1.44	0.76	0.79	0.67	0.70	0.58	1.74	0.58	1.10
11.	0.73	1.30	0.77	1.35	0.74	0.67	0.79	0.64	0.49	2.33	0.57	0.90
12.	0.79	2.15	0.82	1.35	0.73	0.76	0.62	0.61	0.47	2.28	0.56	0.77
13.	2.02	1.67	0.87	1.52	0.77	0.73	0.55	0.60	0.45	5.82	0.55	0.73
14.	10.4	1.44	0.95	1.60	0.72	0.73	0.55	0.64	0.48	2.92	0.54	0.70
15.	8.25	1.32	1.08	1.89	1.65	0.77	0.54	0.82	0.48	1.81	0.52	0.71
16.	4.74	1.22	1.35	1.97	1.35	0.74	0.44	0.71	0.44	1.42	0.52	0.76
17.	3.35	1.19	2.28	1.66	1.06	0.67	0.50	0.63	0.42	1.28	0.51	1.41
18.	2.76	1.13	4.92	1.44	0.92	0.66	0.52	0.59	0.42	1.16	0.51	1.00
19.	2.55	1.11	3.46	1.31	0.82	0.97	0.46	0.53	0.66	1.07	0.51	0.87
20.	2.35	1.06	2.09	1.22	0.90	0.80	0.51	1.01	2.32	1.04	0.51	0.72
21.	2.15	0.97	1.67	1.15	1.77	0.71	1.14	0.73	1.58	0.96	0.51	0.72
22.	2.00	0.99	1.55	1.11	1.13	0.66	0.88	0.61	1.06	0.92	0.51	0.73
23.	1.80	0.99	1.66	1.06	1.00	1.37	0.69	0.56	0.81	0.86	0.49	0.70
24.	1.86	0.95	1.84	0.94	0.87	1.30	0.68	0.49	0.72	0.86	0.44	0.97
25.	1.80	0.98	1.86	1.01	0.77	0.95	0.84	0.58	0.67	0.79	0.49	1.01
26.	1.72	0.98	1.90	1.11	0.73	0.84	0.72	0.55	0.56	0.82	0.48	0.87
27.	1.62	0.95	1.81	1.30	1.06	0.78	0.62	0.45	0.54	0.97	0.50	0.86
28.	1.54	0.98	1.72	1.48	2.74	0.64	0.68	0.73	0.47	0.87	0.41	0.90
29.	1.29		1.63	1.18	2.02	0.61	1.08	0.56	0.47	0.83	0.45	0.86
30.	1.34		1.54	1.08	1.30	0.59	1.12	0.50	0.44	0.80	0.50	0.82
31.	1.25		1.49		1.06		1.67	0.47		0.75		0.78
	Extremwerte in m³/s											
am	11.	22.	08.	12.	20.	01.	19.	27.	03.	06.	28.	02.
NQ	0.72	0.60	0.34	0.56	0.46	0.24	0.21	0.19	0.18	0.38	0.17	0.44
HQ	13.6	2.50	6.40	3.77	2.88	1.76	1.88	1.48	2.55	6.57	0.74	1.65
am	14.	12.	18.	04.	28.	02.	31.	01.	20.	13.	01.	17.
	Monatsmittel in m³/s(MQ),l/s.km²(Mq) bzw.Monatssummen in mm (h_A)											
MQ	2.05	1.24	1.47	1.54	1.07	0.87	0.71	0.70	0.65	1.25	0.55	0.79
Mq	20.2	12.2	14.4	15.1	10.6	8.60	7.02	6.83	6.44	12.3	5.39	7.78
h_A	54	29	39	39	28	22	19	18	17	33	14	20

Reihe: 2006-2010	Mittlere Monatsmittel in m³/s (MQ),l/s.km²(Mq) bzw. -summen in mm (h_A)											
MQ	0.92	0.90	2.19	4.86	1.84	2.18	1.94	1.99	1.63	0.91	0.99	1.14
Mq	9.07	8.85	21.5	47.8	18.1	21.5	19.1	19.6	16.0	8.94	9.78	11.2
h_A	24	21	58	124	49	56	51	52	42	24	25	29
Reihe: 1985-2011	Mittlere Monatsmittel mit Extremwerten in m³/s											
NQ	0.27	0.17	0.30	0.30	0.29	0.24	0.14	0.18	0.16	0.14	0.17	0.18
NQ_T	0.27	0.37	0.43	0.64	0.60	0.45	0.25	0.23	0.22	0.25	0.28	0.23
MNQ_T	0.71	0.78	0.94	1.76	1.01	0.81	0.69	0.66	0.63	0.56	0.64	0.62
NMQ	0.39	0.50	0.75	0.84	0.77	0.63	0.43	0.34	0.32	0.42	0.33	0.29
MQ	1.08	1.14	2.15	3.31	1.74	1.45	1.44	1.78	1.18	0.93	0.95	1.15
HMQ	2.05	3.48	3.95	8.84	5.37	3.56	4.16	14.0	3.74	3.56	3.05	2.54
MHQ	3.05	2.74	7.73	7.46	5.31	6.04	7.04	10.4	4.43	2.94	2.35	4.37
HQ	13.6	8.52	17.0	22.3	22.9	25.7	22.7	109	28.2	19.9	7.96	16.6

Jahreswerte in m³/s (Q),l/s.km²(Mq), mm (h_J)									
	Berichtsjahr			Reihe: 2006 - 2010			Reihe: 1985 - 2011		
NQ	0.17	28.11.		0.17	16.10.2006		0.14	22.10.2005	
NQ_T	0.38	06.10.					0.22	09.09.2003	
$MJNQ_T$							0.39		
NJMQ							0.88		2003
MQ,Mq,h_A	1.08	10.6	333	1.82	17.9	564	1.53	15.0	473
HJMQ							3.22		2002
MJHQ							19.0		
HQ	13.6	14.01.		30.2	07.08.2006		109	13.08.2002	

NNQ seit 1984: 0.14 22.10.2005 **HHQ seit** 1984: 109 13.08.2002

Berichtsjahr(J) Überschreitungsdauer der Abflüsse in Tagen Reihe(R): 2006-2010											
m³/s	Tage(J)	Tage(R)	m³/s	Tage(J)	Tage(R)	m³/s	Tage(J)	Tage(R)	m³/s	Tage(J)	Tage(R)
10000			500			20.0		0.2	1.00	133	205.0
8000			350			16.0		0.8	0.80	197	253.2
6000			250			12.0		4.4	0.60	292	314.4
4000			180			9.00	1	7.6	0.40	361	361.8
3000			140			7.00	2	13.2	0.30	365	365.2
2000			100			5.00	3	20.0	0.20		
1600			80.0			3.50	5	34.6	0.10		
1200			60.0			2.50	12	60.2	0.06		
900			40.0			1.80	39	99.2	0.03		
700			30.0			1.40	73	143.6	0.00		

Im Jän,Feb,Mrz durch Eis beeinflusst
Im Jän,Feb,Mrz,Sep,Okt nach ergänzten Wasserständen ermittelt

Nr. 405 Pfahlmühle
Waldaist

Mst.Nr. 205971 Art: Schreibpegel Einzugsgebiet: 266.1 km²

Monat	I	II	III	IV	V	VI	VII	VIII	IX	X	XI	XII
Tag	Tägliche Abflüsse 2011 in m³/s											
1.	1.69	3.35	2.03	3.48	1.95	2.07	1.61	2.43	1.51	1.52	1.92	1.61
2.	1.68	3.31	2.01	3.63	1.88	2.29	1.72	2.15	1.56	1.49	1.90	1.57
3.	1.68	3.44	1.88	3.36	1.89	2.29	1.66	1.93	1.52	1.48	1.87	1.57
4.	1.67	3.47	1.92	3.24	1.94	2.20	1.75	2.02	1.41	1.47	1.85	1.63
5.	1.67	3.45	1.90	4.47	1.85	2.04	1.71	1.96	1.72	1.47	1.84	1.91
6.	1.67	3.42	1.85	3.78	1.79	1.95	1.90	1.85	1.94	1.46	1.81	2.06
7.	1.66	3.41	1.76	3.34	1.75	1.89	1.97	1.74	1.67	1.91	1.78	1.97
8.	1.66	3.18	1.81	3.10	1.69	1.90	1.71	1.87	1.59	2.24	1.76	2.01
9.	1.66	3.05	1.99	2.92	1.68	2.34	1.59	2.00	1.58	3.07	1.74	1.85
10.	1.65	2.97	1.85	2.78	1.65	1.96	1.65	1.85	1.60	2.75	1.73	2.33
11.	1.65	3.07	1.80	2.69	1.62	1.87	1.97	1.75	1.54	3.47	1.73	2.23
12.	1.70	4.11	1.81	2.63	1.60	1.88	1.72	1.71	1.47	2.94	1.70	2.05
13.	2.26	3.53	1.91	2.70	1.67	1.89	1.61	1.73	1.43	7.71	1.70	1.98
14.	11.6	2.90	1.93	2.77	1.61	1.84	1.64	1.73	1.47	4.67	1.69	1.93
15.	11.8	2.54	1.96	2.87	2.13	1.88	1.62	2.03	1.52	3.36	1.68	1.96
16.	8.14	2.35	2.13	2.96	2.18	1.86	1.57	1.88	1.44	2.99	1.66	1.99
17.	6.51	2.35	2.74	2.73	1.89	1.79	1.49	1.72	1.41	2.74	1.66	2.84
18.	5.70	2.28	7.21	2.51	1.75	1.81	1.65	1.66	1.42	2.61	1.65	2.74
19.	5.22	2.25	5.87	2.36	1.67	2.14	1.57	1.74	1.72	2.48	1.65	2.45
20.	4.95	2.21	4.29	2.25	1.62	2.00	1.51	1.93	3.23	2.42	1.64	2.25
21.	4.62	2.03	3.71	2.15	2.12	1.83	2.05	1.89	2.70	2.33	1.64	2.28
22.	4.37	1.98	3.57	2.09	2.02	1.73	2.04	1.74	2.17	2.26	1.63	2.31
23.	4.10	2.14	3.57	2.00	1.75	2.12	1.84	1.60	1.92	2.20	1.62	2.30
24.	4.09	2.10	3.77	1.92	1.70	2.32	1.87	1.67	1.78	2.14	1.59	2.52
25.	3.96	2.06	3.76	1.89	1.58	2.03	2.08	1.61	1.72	2.09	1.57	2.77
26.	3.85	2.17	3.72	1.92	1.55	1.89	1.89	1.72	1.67	2.08	1.61	2.55
27.	3.69	2.18	3.63	2.10	1.97	1.81	1.76	1.78	1.60	2.22	1.61	2.50
28.	3.53	2.12	3.52	2.24	3.60	1.71	1.76	1.77	1.58	2.12	1.59	2.54
29.	3.14		3.42	2.07	3.12	1.64	2.02	1.63	1.53	2.05	1.55	2.52
30.	3.12		3.31	1.98	2.45	1.59	2.12	1.57	1.54	2.00	1.53	2.50
31.	3.09		3.22		2.17		2.42	1.50		1.96		2.46
	Extremwerte in m³/s											
am	11.	22.	07.	25.	12.	22.	19.	25.	17.	02.	30.	01.
NQ	1.65	1.29	0.88	1.66	1.41	1.28	1.02	1.33	0.62	1.28	1.28	1.51
HQ	18.9	5.14	12.0	4.83	4.10	2.75	3.22	2.66	5.88	12.4	2.11	3.87
am	14.	12.	18.	05.	27.	09.	06.	01.	05.	13.	02.	17.
	Monatsmittel in m³/s(MQ),l/s.km²(Mq) bzw.Monatssummen in mm (h_A)											
MQ	3.80	2.76	2.90	2.70	1.93	1.95	1.79	1.81	1.70	2.51	1.70	2.20
Mq	14.3	10.4	10.9	10.1	7.25	7.34	6.72	6.81	6.38	9.42	6.37	8.26
h_A	38	25	29	26	19	19	18	18	17	25	17	21

Reihe: 2006-2010	Mittlere Monatsmittel in m³/s (MQ),l/s.km²(Mq) bzw. -summen in mm (h_A)											
MQ	2.05	2.10	5.28	8.72	3.43	4.07	4.20	3.79	3.06	1.76	2.02	2.36
Mq	7.69	7.89	19.8	32.8	12.9	15.3	15.8	14.2	11.5	6.63	7.59	8.87
h_A	21	19	53	85	34	40	42	38	30	18	20	23
Reihe: 1976-2011	Mittlere Monatsmittel mit Extremwerten in m³/s											
NQ	0.21	0.33	0.36	0.59	0.36	0.18	0.08	0.18	0.09	0.11	0.08	0.11
NQ_T	0.61	0.95	1.04	1.42	1.01	0.59	0.48	0.42	0.47	0.45	0.31	0.33
MNQ_T	1.67	1.92	2.39	3.43	2.05	1.67	1.56	1.50	1.35	1.25	1.36	1.44
NMQ	0.71	1.04	1.88	1.68	1.60	1.00	0.70	0.63	0.58	0.61	0.60	0.77
MQ	2.76	2.95	5.22	6.23	3.60	2.73	3.08	3.49	2.24	1.87	2.02	2.53
HMQ	6.64	8.26	10.6	16.0	14.7	6.54	9.11	25.3	7.07	5.88	5.87	5.30
MHQ	7.71	7.22	17.0	13.7	10.4	8.98	12.5	17.4	7.54	5.58	5.02	8.14
HQ	33.2	17.6	46.7	47.5	53.6	28.6	39.0	195	44.1	38.3	17.7	23.7

Jahreswerte in m³/s (Q),l/s.km²(Mq), mm (h_J)									
	Berichtsjahr			Reihe: 2006 - 2010			Reihe: 1976 - 2011		
NQ	0.62	17.09.		0.25	25.10.2006		0.08	08.11.1983	
NQ_T	1.41	04.09.					0.31	14.11.1983	
$MJNQ_T$							0.88		
NJMQ							1.93		2003
MQ,Mq,h_A	2.31	8.69	274	3.62	13.6	429	3.23	12.1	383
HJMQ							6.62		2002
MJHQ							33.3		
HQ	18.9	14.01.		47.5	01.04.2006		195	13.08.2002	

NNQ seit 1976: 0.08 08.11.1983 **HHQ seit** 1976: 195 13.08.2002

Berichtsjahr(J) Überschreitungsdauer der Abflüsse in Tagen Reihe(R): 2006-2010											
m³/s	Tage(J)	Tage(R)	m³/s	Tage(J)	Tage(R)	m³/s	Tage(J)	Tage(R)	m³/s	Tage(J)	Tage(R)
10000			500			20.0		4.2	1.00		358.0
8000			350			16.0		7.2	0.80		365.2
6000			250			12.0		12.0	0.60		
4000			180			9.00	2	18.8	0.40		
3000			140			7.00	5	32.4	0.30		
2000			100			5.00	9	62.4	0.20		
1600			80.0			3.50	34	107.2	0.10		
1200			60.0			2.50	89	180.2	0.06		
900			40.0		0.2	1.80	235	253.8	0.03		
700			30.0		1.4	1.40	365	310.0	0.00		

durch Kraftwerksbetrieb beeinflusst
Im Jän,Feb,Mrz nach ergänzten Wasserständen ermittelt
Im Jän,Feb,Mrz durch Eis beeinflusst

Abflüsse

Nr. 406 Schwertberg (Kaolinwerk) Aist

Mst.Nr. 205989 Art: Schreibpegel Einzugsgebiet: 604.7 km²

Monat	I	II	III	IV	V	VI	VII	VIII	IX	X	XI	XII
Tag	Tägliche Abflüsse 2011 in m³/s											
1.	2.78	6.94	4.42	6.94	3.76	3.34	2.29	4.75	2.06	2.18	3.31	2.33
2.	2.75	6.37	4.24	7.29	3.45	3.91	2.84	3.62	2.49	2.13	3.21	2.25
3.	2.74	6.51	3.70	6.57	3.59	3.86	2.52	2.89	2.34	2.10	3.12	2.28
4.	2.73	6.46	3.36	6.29	3.76	3.78	2.98	3.37	1.94	2.04	3.08	2.58
5.	2.72	6.85	3.33	8.91	3.32	3.21	2.80	3.46	5.63	2.16	3.06	3.93
6.	2.70	8.19	3.38	7.49	3.17	3.00	3.33	2.84	11.0	2.05	3.06	4.42
7.	2.69	7.94	3.07	6.59	3.04	2.79	3.58	2.61	4.10	3.67	2.96	4.72
8.	2.68	6.72	3.01	5.76	2.85	2.85	2.38	3.21	3.26	4.47	2.91	5.76
9.	2.67	6.14	3.37	5.36	2.78	4.15	2.08	3.48	3.05	6.97	2.84	4.07
10.	2.66	5.75	3.40	5.00	2.69	2.83	2.33	2.84	2.97	5.98	2.80	7.50
11.	2.65	6.30	3.27	4.74	2.61	2.53	3.88	2.54	2.46	9.32	2.75	6.31
12.	2.71	9.20	3.14	4.82	2.59	2.97	2.49	2.41	2.30	6.54	2.68	5.08
13.	6.01	7.83	3.29	5.07	3.09	2.78	2.07	2.52	2.12	22.9	2.67	4.79
14.	33.8	6.88	3.34	5.27	2.58	2.64	2.37	2.65	2.28	12.9	2.60	4.50
15.	29.4	6.33	3.41	5.42	5.29	2.69	2.13	3.69	2.60	8.99	2.56	4.76
16.	18.9	5.65	3.72	5.73	4.68	2.68	2.04	3.05	2.50	7.55	2.54	4.79
17.	14.6	5.43	4.80	5.26	3.48	2.36	1.92	2.54	2.58	6.59	2.53	9.21
18.	12.4	5.40	17.5	4.81	3.04	2.57	2.28	2.39	2.63	6.01	2.46	6.97
19.	11.5	5.34	15.7	4.39	2.80	3.95	2.03	2.32	4.17	5.53	2.50	5.63
20.	10.8	4.93	10.4	4.16	2.63	3.07	1.84	2.23	11.2	5.43	2.50	4.88
21.	9.84	4.48	8.35	3.92	3.66	2.72	3.67	2.04	7.41	4.95	2.48	4.70
22.	9.28	4.18	7.79	3.82	3.69	2.66	3.46	1.92	4.72	4.69	2.48	4.63
23.	8.55	4.39	7.65	3.70	2.86	4.55	2.73	2.11	3.67	4.49	2.42	4.62
24.	8.44	3.88	7.87	3.55	2.74	4.42	2.92	2.14	3.24	4.11	2.31	5.67
25.	8.06	4.52	7.83	3.47	2.42	3.32	3.71	2.29	2.97	3.98	2.27	6.45
26.	7.81	4.08	7.58	3.58	2.33	2.94	2.86	2.17	2.75	4.05	2.39	5.42
27.	7.30	4.41	7.31	3.99	4.30	2.70	2.45	2.12	2.57	4.68	2.40	5.14
28.	6.88	4.58	6.94	4.35	10.8	2.51	2.32	3.15	2.53	4.00	2.40	5.15
29.	6.61		6.65	3.86	6.81	2.31	3.36	2.36	2.41	3.72	2.25	5.06
30.	6.79		6.28	3.76	4.51	2.17	3.54	2.14	2.21	3.55	2.16	5.06
31.	6.57		6.02		3.56		4.92	2.07		3.44		5.02
	Extremwerte in m³/s											
am	11.	22.	13.	19.	25.	22.	17.	22.	04.	06.	28.	12.
NQ	2.64	1.43	1.26	1.64	1.59	1.54	1.04	1.50	1.35	1.44	1.07	1.74
HQ	45.8	10.3	26.1	10.0	16.4	10.3	10.2	9.14	22.2	32.6	8.85	13.2
am	14.	12.	18.	05.	28.	28.	25.	04.	06.	13.	28.	10.
	Monatsmittel in m³/s(MQ),l/s.km²(Mq) bzw.Monatssummen in mm (h_A)											
MQ	8.25	5.92	5.94	5.13	3.64	3.08	2.78	2.71	3.61	5.52	2.66	4.96
Mq	13.6	9.79	9.82	8.48	6.02	5.09	4.59	4.48	5.96	9.13	4.39	8.20
h_A	37	24	26	22	16	13	12	12	15	24	11	21

Reihe: 2006-2010	Mittlere Monatsmittel in m³/s (MQ),l/s.km²(Mq) bzw. -summen in mm (h_A)											
MQ	3.90	4.07	13.2	15.2	6.10	7.45	7.98	7.93	6.06	3.18	4.09	4.94
Mq	6.45	6.73	21.8	25.1	10.1	12.3	13.2	13.1	10.0	5.26	6.77	8.17
h_A	17	16	58	65	27	32	35	35	26	14	18	21
Reihe: 1983-2011	Mittlere Monatsmittel mit Extremwerten in m³/s											
NQ	0.70	1.04	0.81	0.97	0.76	0.63	0.66	0.44	0.46	0.44	0.53	0.42
NQ_T	1.11	1.67	1.70	2.47	2.19	1.39	1.10	0.96	0.90	1.04	0.95	0.78
MNQ_T	3.04	3.79	4.89	5.81	3.51	2.89	2.59	2.56	2.40	2.18	2.62	2.69
NMQ	1.38	1.68	3.22	2.92	2.95	2.19	1.55	1.32	1.19	1.24	1.22	1.20
MQ	5.54	6.29	11.6	10.9	6.26	5.10	5.40	6.86	4.32	3.57	4.17	5.34
HMQ	10.8	18.6	21.8	27.4	26.1	11.1	16.5	48.1	13.6	13.6	13.4	12.3
MHQ	18.8	19.3	39.0	24.6	20.3	19.7	23.2	37.1	14.7	12.4	12.0	19.5
HQ	45.8	47.3	96.7	87.8	90.9	61.9	57.6	337	73.5	50.1	37.5	56.4

Jahreswerte in m³/s (Q),l/s.km²(Mq), mm (h_A)									
	Berichtsjahr			Reihe: 2006 - 2010			Reihe: 1983 - 2011		
NQ	1.04	17.07.		0.90	03.11.2008		0.42	30.12.2005	
NQ_T	1.84	20.07.					0.78	09.12.2003	
$MJNQ_T$							1.57		
NJMQ							3.85		2003
MQ,Mq,h_A	4.51	7.46	235	7.13	11.8	372	6.28	10.4	328
HJMQ							13.4		2002
MJHQ							68.0		
HQ	45.8	14.01.		96.6	29.03.2006		337	13.08.2002	
NNQ seit 1976:	0.42	30.12.2005		HHQ seit 1976:	337	13.08.2002			

Berichtsjahr(J)	Überschreitungsdauer der Abflüsse in Tagen											Reihe(R): 2006-2010
m³/s	Tage(J)	Tage(R)	m³/s	Tage(J)	Tage(R)	m³/s	Tage(J)	Tage(R)	m³/s	Tage(J)	Tage(R)	
10000			500			20.0	3	18.2	1.00			
8000			350			16.0	5	28.6	0.80			
6000			250			12.0	9	51.8	0.60			
4000			180			9.00	20	77.0	0.40			
3000			140			7.00	42	107.4	0.30			
2000			100			5.00	101	163.8	0.20			
1600			80.0		0.2	3.50	182	237.6	0.10			
1200			60.0		1.2	2.50	301	302.2	0.06			
900			40.0		3.8	1.80	365	348.6	0.03			
700			30.0	1	7.2	1.40		365.2	0.00			

durch Kraftwerksbetrieb beeinflusst
Im Jän,Feb,Mrz durch Eis beeinflusst
Im Jän,Feb,Mrz,Aug nach ergänzten Wasserständen ermittelt

Nr. 407 St. Pantaleon (Süd) Erlabach

Mst.Nr. 209247 Art: Schreibpegel Einzugsgebiet: 91.8 km²

Monat	I	II	III	IV	V	VI	VII	VIII	IX	X	XI	XII
Tag	Tägliche Abflüsse 2011 in m³/s											
1.	0.61	0.66	0.68	0.70	0.60	0.54	0.39	0.41	0.32	0.32	0.38	0.37
2.	0.61	0.63	0.68	0.70	0.61	0.73	0.45	0.39	0.30	0.29	0.40	0.37
3.	0.60	0.64	0.66	0.71	0.60	0.54	0.48	0.34	0.31	0.33	0.40	0.35
4.	0.61	0.65	0.64	0.74	0.60	0.58	0.62	0.41	0.29	0.33	0.38	0.31
5.	0.60	0.70	0.64	0.79	0.60	0.55	0.89	0.40	0.36	0.31	0.39	0.38
6.	0.58	0.79	0.67	0.73	0.58	0.48	0.84	0.36	0.36	0.32	0.38	0.39
7.	0.58	0.90	0.65	0.67	0.57	0.51	0.51	0.35	0.31	0.61	0.37	0.58
8.	0.59	0.77	0.64	0.66	0.57	0.53	0.81	0.54	0.29	0.56	0.38	1.15
9.	0.58	0.74	0.65	0.63	0.56	0.59	0.51	0.51	0.32	0.54	0.40	0.54
10.	0.58	0.74	0.66	0.64	0.54	0.59	0.49	0.47	0.33	0.80	0.39	0.48
11.	0.59	0.83	0.67	0.64	0.52	0.52	0.52	0.35	0.31	1.03	0.38	0.44
12.	0.62	1.84	0.67	0.64	0.56	0.74	0.46	0.36	0.27	0.55	0.37	0.43
13.	3.32	1.51	0.66	0.66	1.29	0.59	0.45	0.41	0.29	3.35	0.38	0.46
14.	4.82	1.02	0.67	0.67	0.56	0.50	0.49	0.39	0.27	0.76	0.38	0.48
15.	1.47	0.92	0.66	0.66	1.59	0.52	0.53	0.42	0.28	0.56	0.37	0.47
16.	0.98	0.85	0.67	0.65	1.00	0.50	0.54	0.46	0.29	0.47	0.37	0.46
17.	0.81	0.80	0.68	0.63	0.61	0.44	0.49	0.41	0.30	0.44	0.38	0.46
18.	0.76	0.77	2.26	0.63	0.45	0.47	0.51	0.37	0.31	0.45	0.37	0.45
19.	0.81	0.79	1.92	0.60	0.46	0.57	0.48	0.38	0.68	0.42	0.36	0.38
20.	1.07	0.79	1.02	0.59	0.45	0.47	0.48	0.39	0.69	0.43	0.36	0.39
21.	0.89	0.79	0.85	0.60	0.46	0.42	0.65	0.38	0.42	0.43	0.36	0.41
22.	0.82	0.76	0.72	0.60	0.46	0.42	0.68	0.35	0.36	0.41	0.36	0.42
23.	0.77	0.74	0.70	0.60	0.47	0.68	0.56	0.34	0.31	0.38	0.36	0.60
24.	0.75	0.75	0.66	0.59	0.47	0.81	0.52	0.34	0.32	0.37	0.36	0.66
25.	0.75	0.75	0.65	0.67	0.47	0.52	0.66	0.32	0.32	0.37	0.34	0.47
26.	0.79	0.74	0.67	0.62	0.47	0.43	0.41	0.33	0.32	0.39	0.38	0.44
27.	0.76	0.72	0.70	0.59	0.90	0.38	0.39	0.43	0.32	0.42	0.38	0.44
28.	0.73	0.71	0.80	0.59	1.57	0.42	0.36	0.41	0.32	0.41	0.37	0.42
29.	0.67		0.69	0.58	0.80	0.38	0.37	0.32	0.33	0.41	0.37	0.39
30.	0.65		0.66	0.59	0.57	0.41	0.37	0.30	0.33	0.39	0.37	0.43
31.	0.65		0.68		0.72		0.46	0.34		0.42		0.46
	Extremwerte in m³/s											
am	01.	02.	24.	28.	18.	03.	26.	29.	23.	05.	25.	04.
NQ	0.31	0.19	0.13	0.58	0.06	0.10	0.07	0.15	.043	.000	0.18	0.13
HQ	9.81	3.40	6.29	0.84	7.27	3.15	1.81	1.27	3.02	7.21	0.51	2.64
am	14.	12.	18.	04.	15.	23.	05.	08.	19.	13.	06.	08.
	Monatsmittel in m³/s(MQ),l/s.km²(Mq) bzw.Monatssummen in mm (h_A)											
MQ	0.95	0.83	0.78	0.65	0.67	0.53	0.53	0.39	0.34	0.56	0.37	0.47
Mq	10.3	9.07	8.52	7.03	7.26	5.74	5.75	4.21	3.72	6.07	4.08	5.09
h_A	28	22	23	18	19	15	15	11	10	16	11	13

Reihe: 2006-2010	Mittlere Monatsmittel in m³/s (MQ),l/s.km²(Mq) bzw. -summen in mm (h_A)											
MQ	0.82	1.09	1.62	1.04	0.80	1.33	0.88	0.90	0.94	0.70	0.86	0.90
Mq	8.91	11.8	17.6	11.4	8.72	14.5	9.60	9.80	10.3	7.62	9.39	9.85
h_A	24	29	47	29	23	38	26	26	27	20	24	26
Reihe: 1981-2011	Mittlere Monatsmittel mit Extremwerten in m³/s											
NQ	.004	.000	.009	0.10	.001	.000	.000	.002	.000	.000	.000	.000
NQ_T	0.26	0.29	0.24	0.38	0.43	0.20	0.25	0.25	0.25	0.27	0.26	0.29
MNQ_T	0.61	0.67	0.71	0.73	0.65	0.54	0.51	0.48	0.51	0.52	0.55	0.57
NMQ	0.52	0.29	0.45	0.51	0.63	0.36	0.44	0.39	0.34	0.44	0.37	0.43
MQ	0.94	1.01	1.18	0.99	0.92	0.89	0.82	0.82	0.74	0.73	0.78	0.90
HMQ	2.20	1.71	2.53	2.16	2.14	2.77	1.72	2.54	1.50	1.60	1.96	1.72
MHQ	4.74	4.96	5.75	3.33	4.95	6.17	5.20	6.27	3.88	3.66	3.98	4.68
HQ	20.2	15.8	15.0	17.9	16.4	42.7	15.5	37.9	16.4	12.2	12.2	12.4

Jahreswerte in m³/s (Q),l/s.km²(Mq), mm (h_A)									
	Berichtsjahr			Reihe: 2006 - 2010			Reihe: 1981 - 2011		
NQ	.000	05.10.		.000	20.11.2006		.000	05.07.2000	
NQ_T	0.27	14.09.					0.20	17.06.1984	
$MJNQ_T$							0.38		
NJMQ							0.57		1984
MQ,Mq,h_A	0.59	6.39	202	0.99	10.8	340	0.89	9.72	306
HJMQ							1.31		2009
MJHQ							14.3		
HQ	9.81	14.01.		42.7	24.06.2009		42.7	24.06.2009	
NNQ seit 1978:	.000	28.10.2007		HHQ seit 1978:	42.7	24.06.2009			

Berichtsjahr(J)	Überschreitungsdauer der Abflüsse in Tagen											Reihe(R): 2006-2010
m³/s	Tage(J)	Tage(R)	m³/s	Tage(J)	Tage(R)	m³/s	Tage(J)	Tage(R)	m³/s	Tage(J)	Tage(R)	
10000			500			20.0		0.2	1.00	17	86.6	
8000			350			16.0		0.2	0.80	36	162.8	
6000			250			12.0		0.4	0.60	142	296.4	
4000			180			9.00		0.8	0.40	265	361.4	
3000			140			7.00		1.4	0.30	357	364.6	
2000			100			5.00		2.8	0.20	365	365.2	
1600			80.0			3.50	1	7.6	0.10			
1200			60.0			2.50	3	14.2	0.06			
900			40.0			1.80	6	26.0	0.03			
700			30.0			1.40	10	40.0	0.00			

Ausleitung oberhalb des Pegels
durch Wehrbetrieb beeinflusst
Im Jän,Feb durch Eis beeinflusst
Im Jän,Feb,Mrz,Apr,Mai,Jun,Jul,Aug,Sep,Okt,Nov,Dez n.erg.W.erm.

Abflüsse

Nr. 409 Königswiesen (Ort) Große Naarn

Mst.Nr. 205997 Art: Schreibpegel Einzugsgebiet: 80.4 km²

Monat	I	II	III	IV	V	VI	VII	VIII	IX	X	XI	XII
Tag	Tägliche Abflüsse 2011 in m³/s											
1.	0.51	0.99	0.69	1.15	0.61	0.57	0.35	0.81	0.33	0.29	0.63	0.44
2.	0.50	0.95	0.68	1.10	0.58	0.58	0.41	0.64	0.35	0.28	0.62	0.43
3.	0.50	0.97	0.63	0.97	0.60	0.55	0.39	0.52	0.31	0.27	0.61	0.43
4.	0.50	0.98	0.62	1.10	0.58	0.52	0.41	0.95	0.28	0.29	0.60	0.56
5.	0.50	0.98	0.64	1.27	0.57	0.47	0.40	0.66	0.39	0.30	0.59	0.92
6.	0.50	1.06	0.62	1.05	0.52	0.41	0.51	0.55	0.36	0.30	0.58	0.78
7.	0.50	1.06	0.56	0.95	0.49	0.38	0.46	0.50	0.29	1.21	0.56	0.68
8.	0.49	1.01	0.58	0.85	0.49	0.38	0.39	0.75	0.29	1.48	0.56	0.64
9.	0.49	0.97	0.62	0.78	0.47	0.43	0.34	0.81	0.37	1.54	0.58	0.64
10.	0.49	0.92	0.61	0.73	0.45	0.37	0.32	0.59	0.34	1.29	0.55	1.11
11.	0.50	1.13	0.66	0.70	0.44	0.35	0.50	0.49	0.30	1.36	0.55	0.89
12.	0.51	1.78	0.73	0.72	0.44	0.39	0.35	0.42	0.29	1.70	0.52	0.76
13.	2.42	1.25	0.76	0.80	0.45	0.36	0.35	0.45	0.26	3.42	0.52	0.71
14.	5.94	1.10	0.82	1.01	0.45	0.36	0.39	0.39	0.29	1.79	0.48	0.68
15.	3.99	1.01	0.94	1.15	0.91	0.48	0.35	0.46	0.29	1.29	0.48	0.77
16.	2.77	0.95	1.09	1.07	0.63	0.42	0.33	0.46	0.27	1.06	0.48	0.78
17.	2.20	0.93	1.61	0.93	0.54	0.33	0.29	0.37	0.25	0.97	0.48	1.24
18.	1.89	0.90	2.57	0.83	0.48	0.41	0.34	0.33	0.26	0.91	0.46	0.92
19.	1.76	0.88	1.82	0.76	0.44	0.59	0.31	0.40	0.74	0.86	0.45	0.77
20.	1.63	0.84	1.30	0.71	0.45	0.40	0.34	0.63	1.73	0.86	0.46	0.67
21.	1.51	0.71	1.11	0.68	0.54	0.36	0.58	0.48	0.98	0.80	0.45	0.69
22.	1.38	0.76	1.07	0.65	0.48	0.45	0.53	0.42	0.67	0.78	0.44	0.65
23.	1.26	0.88	1.11	0.61	0.44	1.03	0.43	0.38	0.53	0.75	0.44	0.66
24.	1.29	0.82	1.12	0.66	0.43	1.00	0.63	0.35	0.45	0.72	0.44	1.02
25.	1.28	0.79	1.11	0.62	0.39	0.60	0.71	0.34	0.40	0.70	0.45	1.05
26.	1.25	0.79	1.09	0.68	0.38	0.49	0.55	0.31	0.38	0.71	0.44	0.89
27.	1.18	0.75	1.04	0.73	1.06	0.42	0.51	0.40	0.35	0.75	0.46	0.88
28.	1.11	0.72	1.00	0.71	1.86	0.38	1.00	0.46	0.34	0.69	0.46	0.92
29.	1.07		0.95	0.63	1.07	0.35	1.16	0.35	0.32	0.68	0.44	0.88
30.	1.04		0.92	0.62	0.74	0.33	1.11	0.33	0.30	0.66	0.43	0.84
31.	1.00		0.90		0.60		0.90	0.32		0.64		0.79
	Extremwerte in m³/s											
am	11.	10.	08.	12.	25.	15.	17.	25.	14.	03.	24.	03.
NQ	0.46	0.46	0.30	0.42	0.30	0.24	0.16	0.16	0.17	0.23	0.30	0.40
HQ	6.44	2.34	3.31	1.61	3.10	2.52	2.80	1.86	2.39	4.67	0.68	1.58
am	14.	12.	18.	04.	27.	23.	28.	04.	20.	13.	24.	17.
	Monatsmittel in m³/s(MQ),l/s.km²(Mq) bzw.Monatssummen in mm (h_A)											
MQ	1.35	0.96	0.97	0.84	0.60	0.47	0.50	0.49	0.42	0.95	0.51	0.78
Mq	16.8	11.9	12.0	10.5	7.45	5.87	6.27	6.14	5.26	11.8	6.30	9.67
h_A	45	29	32	27	20	15	17	16	14	32	16	25

Reihe: 2006-2010	Mittlere Monatsmittel in m³/s (MQ),l/s.km²(Mq) bzw. -summen in mm (h_A)											
MQ	0.70	0.70	1.67	3.01	1.24	1.37	1.29	1.44	1.07	0.67	0.85	0.94
Mq	8.77	8.73	20.7	37.4	15.5	17.1	16.0	17.9	13.3	8.35	10.6	11.7
h_A	23	21	56	97	41	44	43	48	34	22	27	30
Reihe: 1976-2011	Mittlere Monatsmittel mit Extremwerten in m³/s											
NQ	0.08	0.11	.032	0.11	0.21	0.11	0.15	0.08	0.08	0.12	0.12	0.07
NQ_T	0.21	0.27	0.26	0.49	0.37	0.23	0.19	0.11	0.11	0.12	0.19	0.16
MNQ_T	0.52	0.59	0.75	1.16	0.68	0.53	0.50	0.48	0.41	0.40	0.46	0.49
NMQ	0.29	0.39	0.52	0.74	0.52	0.42	0.31	0.22	0.14	0.23	0.26	0.28
MQ	0.89	0.93	1.63	2.13	1.15	0.98	1.03	1.02	0.76	0.64	0.71	0.86
HMQ	2.12	2.89	3.14	5.59	3.24	2.24	2.95	4.88	2.09	1.99	1.87	2.06
MHQ	2.72	2.44	5.26	4.65	3.36	4.16	5.42	5.28	3.36	2.15	2.00	3.00
HQ	7.24	6.33	12.3	15.3	10.8	20.8	15.7	32.4	14.4	8.60	6.03	8.08

Jahreswerte in m³/s (Q),l/s.km²(Mq), mm (h_A)

	Berichtsjahr			Reihe: 2006 - 2010			Reihe: 1976 - 2011		
NQ	0.16	25.08.		.032	06.03.2006		.032	06.03.2006	
NQ_T	0.25	17.09.					0.11	02.09.1983	
$MJNQ_T$							0.28		
NJMQ							0.63		2003
MQ,Mq,h_A	0.74	9.17	289	1.26	15.7	496	1.06	13.2	416
HJMQ							1.83		2002
MJHQ							10.4		
HQ	6.44	14.01.		16.4	03.08.2010		32.4	07.08.2002	

NNQ seit 1976: .032 06.03.2006 **HHQ seit** 1976: 32.4 07.08.2002

Berichtsjahr(J)	Überschreitungsdauer der Abflüsse in Tagen									Reihe(R): 2006-2010		
m³/s	Tage(J)	Tage(R)	m³/s	Tage(J)	Tage(R)	m³/s	Tage(J)	Tage(R)	m³/s	Tage(J)	Tage(R)
10000			500			20.0			1.00	71	156.8
8000			350			16.0			0.80	115	200.8
6000			250			12.0			0.60	191	256.4
4000			180			9.00		0.4	0.40	298	334.6
3000			140			7.00		4.4	0.30	350	363.6
2000			100			5.00	1	7.8	0.20	365	365.2
1600			80.0			3.50	2	18.0	0.10		
1200			60.0			2.50	5	34.0	0.06		
900			40.0			1.80	10	62.2	0.03		
700			30.0			1.40	20	96.0	0.00		

Extremwerte beeinflusst
Im Jän,Feb,Mrz durch Eis beeinflusst
Im Jän,Feb,Mrz,Jul,Aug,Okt nach ergänzten Wasserständen erm.

Nr. 410 Unterweißenbach Kleine Naarn

Mst.Nr. 206003 Art: Schreibpegel Einzugsgebiet: 36.9 km²

Monat	I	II	III	IV	V	VI	VII	VIII	IX	X	XI	XII
Tag	Tägliche Abflüsse 2011 in m³/s											
1.	0.28	0.45	0.34	0.42	0.26	0.28	0.15	0.24	0.12	0.11	0.23	0.18
2.	0.27	0.43	0.32	0.38	0.25	0.28	0.16	0.19	0.12	0.11	0.23	0.18
3.	0.27	0.42	0.31	0.35	0.27	0.26	0.16	0.16	0.11	0.11	0.23	0.18
4.	0.26	0.42	0.31	0.43	0.25	0.24	0.17	0.27	0.10	0.11	0.23	0.22
5.	0.26	0.44	0.32	0.46	0.24	0.23	0.16	0.19	0.15	0.11	0.22	0.33
6.	0.26	0.52	0.31	0.40	0.23	0.22	0.17	0.20	0.14	0.11	0.22	0.26
7.	0.25	0.49	0.30	0.37	0.22	0.20	0.16	0.17	0.12	0.33	0.21	0.24
8.	0.25	0.46	0.30	0.35	0.21	0.21	0.16	0.24	0.12	0.48	0.21	0.22
9.	0.26	0.44	0.31	0.34	0.22	0.22	0.14	0.24	0.13	0.43	0.21	0.25
10.	0.26	0.42	0.31	0.33	0.21	0.19	0.15	0.19	0.12	0.38	0.20	0.43
11.	0.26	0.53	0.32	0.32	0.21	0.19	0.18	0.16	0.11	0.42	0.20	0.32
12.	0.26	0.82	0.35	0.33	0.22	0.20	0.14	0.15	0.11	0.72	0.20	0.27
13.	1.43	0.50	0.35	0.35	0.23	0.20	0.13	0.16	0.11	1.38	0.19	0.25
14.	3.44	0.45	0.35	0.39	0.22	0.19	0.14	0.16	0.12	0.52	0.19	0.25
15.	2.20	0.43	0.38	0.45	0.36	0.23	0.13	0.20	0.11	0.42	0.19	0.27
16.	1.36	0.41	0.39	0.41	0.27	0.20	0.12	0.18	0.10	0.38	0.19	0.30
17.	1.08	0.40	0.54	0.37	0.25	0.18	0.11	0.15	0.10	0.36	0.19	0.47
18.	0.94	0.39	0.78	0.35	0.23	0.21	0.13	0.14	0.11	0.33	0.19	0.33
19.	0.88	0.39	0.58	0.33	0.22	0.24	0.12	0.20	0.28	0.31	0.19	0.28
20.	0.78	0.38	0.44	0.32	0.29	0.19	0.13	0.22	0.54	0.31	0.19	0.26
21.	0.72	0.36	0.41	0.31	0.61	0.18	0.18	0.16	0.25	0.29	0.19	0.25
22.	0.67	0.36	0.41	0.30	0.31	0.18	0.15	0.14	0.18	0.28	0.19	0.24
23.	0.64	0.35	0.46	0.29	0.27	0.28	0.14	0.13	0.16	0.28	0.19	0.25
24.	0.62	0.34	0.45	0.31	0.24	0.24	0.18	0.13	0.14	0.27	0.19	0.39
25.	0.59	0.33	0.43	0.27	0.22	0.20	0.18	0.14	0.14	0.26	0.18	0.38
26.	0.57	0.33	0.40	0.27	0.21	0.18	0.15	0.12	0.13	0.27	0.18	0.32
27.	0.55	0.33	0.38	0.33	0.67	0.17	0.14	0.14	0.13	0.30	0.18	0.33
28.	0.52	0.35	0.37	0.30	0.77	0.15	0.23	0.15	0.12	0.27	0.18	0.35
29.	0.49		0.36	0.27	0.42	0.15	0.29	0.12	0.12	0.26	0.18	0.33
30.	0.47		0.35	0.27	0.32	0.14	0.24	0.11	0.11	0.25	0.18	0.32
31.	0.47		0.35		0.29		0.23	0.11		0.23		0.30
	Extremwerte in m³/s											
am	07.	21.	13.	24.	26.	30.	17.	31.	16.	06.	29.	01.
NQ	0.22	0.32	0.26	0.19	0.19	0.14	0.10	0.10	0.08	0.11	0.16	0.18
HQ	3.85	1.42	1.00	0.64	2.83	0.54	0.50	0.89	1.03	2.22	0.26	0.63
am	14.	12.	18.	04.	21.	23.	29.	19.	19.	13.	09.	17.
	Monatsmittel in m³/s(MQ),l/s.km²(Mq) bzw.Monatssummen in mm (h_A)											
MQ	0.69	0.43	0.39	0.35	0.30	0.21	0.16	0.17	0.15	0.33	0.20	0.29
Mq	18.8	11.6	10.5	9.37	8.05	5.63	4.39	4.59	3.98	9.08	5.37	7.84
h_A	50	28	28	24	22	15	12	12	10	24	14	20

Reihe: 2006-2010	Mittlere Monatsmittel in m³/s (MQ),l/s.km²(Mq) bzw. -summen in mm (h_A)											
MQ	0.32	0.34	0.84	1.54	0.50	0.57	0.53	0.57	0.48	0.30	0.34	0.42
Mq	8.75	9.23	22.7	41.9	13.6	15.3	14.5	15.5	13.0	8.12	9.34	11.4
h_A	23	22	61	109	37	40	39	42	34	22	24	30
Reihe: 1971-2011	Mittlere Monatsmittel mit Extremwerten in m³/s											
NQ	0.08	.023	0.12	0.18	0.13	0.09	.041	.041	.041	.042	.041	.000
NQ_T	0.08	0.07	0.13	0.21	0.16	0.11	0.06	.041	0.06	0.07	0.09	.050
MNQ_T	0.26	0.28	0.34	0.49	0.31	0.26	0.24	0.22	0.19	0.18	0.21	0.22
NMQ	0.11	0.14	0.32	0.27	0.25	0.14	0.11	0.08	0.10	0.12	0.11	0.11
MQ	0.42	0.43	0.74	0.92	0.50	0.44	0.46	0.45	0.33	0.28	0.30	0.41
HMQ	1.12	1.32	1.48	3.06	1.50	0.97	1.18	3.03	0.95	0.89	0.85	2.07
MHQ	1.51	1.28	2.55	2.24	1.85	3.72	3.10	2.95	1.57	0.96	0.91	1.61
HQ	4.56	3.13	7.18	6.83	6.74	58.3	13.7	29.3	6.42	4.46	2.61	6.60

Jahreswerte in m³/s (Q),l/s.km²(Mq), mm (h_A)

	Berichtsjahr			Reihe: 2006 - 2010			Reihe: 1971 - 2011		
NQ	0.08	16.09.		.023	10.02.2006		.000	24.12.2001	
NQ_T	0.10	02.10.					.041	20.08.1992	
$MJNQ_T$							0.13		
NJMQ							0.25		2003
MQ,Mq,h_A	0.30	8.25	260	0.57	15.6	490	0.47	12.8	404
HJMQ							0.91		2002
MJHQ							6.92		
HQ	3.85	14.01.		8.52	02.08.2010		58.3	19.06.1986	

NNQ seit 1971: .000 24.12.2001 **HHQ seit** 1971: 58.3 19.06.1986

Berichtsjahr(J)	Überschreitungsdauer der Abflüsse in Tagen									Reihe(R): 2006-2010		
m³/s	Tage(J)	Tage(R)	m³/s	Tage(J)	Tage(R)	m³/s	Tage(J)	Tage(R)	m³/s	Tage(J)	Tage(R)
10000			500			20.0			1.00	6	40.2
8000			350			16.0			0.80	9	58.6
6000			250			12.0			0.60	19	87.8
4000			180			9.00			0.40	66	166.2
3000			140			7.00			0.30	140	239.8
2000			100			5.00		2.4	0.20	249	322.6
1600			80.0			3.50		4.6	0.10	365	359.0
1200			60.0			2.50	1	8.8	0.06		365.2
900			40.0			1.80	2	13.8	0.03		
700			30.0			1.40	3	22.0	0.00		

Im Jän,Feb,Mrz nach ergänzten Wasserständen ermittelt
Im Jän,Feb,Mrz durch Eis beeinflusst

Abflüsse

Nr. 411 Haid Naarn

Mst.Nr. 206029 Art: Schreibpegel Einzugsgebiet: 303.1 km²

Monat	I	II	III	IV	V	VI	VII	VIII	IX	X	XI	XII
Tag	Tägliche Abflüsse 2011 in m³/s											
1.	2.05	3.58	2.74	3.14	1.95	2.05	1.45	2.48	1.31	1.22	2.14	1.68
2.	1.97	3.41	2.53	3.31	1.79	2.07	1.69	2.15	1.40	1.19	2.10	1.71
3.	1.82	3.40	2.51	3.01	1.76	1.99	1.69	1.89	1.32	1.22	2.11	1.66
4.	1.64	3.38	2.57	2.95	1.72	1.94	1.79	2.65	1.27	1.19	2.10	1.77
5.	1.42	3.41	2.50	3.48	1.62	1.82	1.73	2.57	1.47	1.16	2.07	2.34
6.	1.48	3.59	2.48	3.18	1.59	1.79	1.81	2.02	1.72	1.11	2.04	2.47
7.	1.84	3.84	2.35	2.95	1.52	1.69	2.13	1.90	1.40	2.49	1.99	2.57
8.	1.84	3.40	2.26	2.80	1.47	1.68	1.82	2.28	1.35	3.17	1.95	2.69
9.	1.85	3.36	2.40	2.69	1.51	1.97	1.56	2.53	1.48	4.36	1.93	2.21
10.	1.82	3.14	2.47	2.61	1.43	1.71	1.44	2.07	1.46	3.31	1.94	2.82
11.	1.86	3.37	2.45	2.54	1.38	1.60	1.94	1.88	1.34	3.79	1.86	2.75
12.	1.86	5.99	2.56	2.59	1.44	1.73	1.61	1.78	1.28	3.02	1.87	2.45
13.	3.95	4.61	2.63	2.71	1.50	1.68	1.45	1.87	1.24	13.1	1.84	2.38
14.	21.2	4.07	2.66	2.97	1.37	1.70	1.50	1.85	1.30	5.96	1.81	2.25
15.	19.0	3.54	2.72	3.03	2.26	1.66	1.47	1.83	1.34	4.15	1.81	2.30
16.	11.7	3.46	2.93	2.96	1.82	1.87	1.39	1.89	1.25	3.52	1.78	2.44
17.	8.61	3.33	3.41	2.74	1.62	1.64	1.33	1.73	1.21	3.23	1.78	3.05
18.	7.40	3.21	8.93	2.55	1.52	1.69	1.38	1.64	1.22	3.06	1.76	2.77
19.	6.79	3.13	6.36	2.43	1.44	2.38	1.36	1.68	2.07	2.80	1.76	2.48
20.	6.25	3.10	4.42	2.32	1.35	1.87	1.36	1.88	4.33	2.85	1.75	2.28
21.	5.70	2.86	3.83	2.23	1.64	1.70	2.02	1.61	2.99	2.67	1.73	2.32
22.	5.19	2.50	3.57	2.17	1.74	1.56	1.90	1.52	2.05	2.55	1.72	2.28
23.	4.87	2.66	3.40	2.07	1.43	2.20	1.82	1.45	1.76	2.47	1.68	2.32
24.	4.76	2.42	3.52	2.05	1.40	3.34	1.96	1.39	1.59	2.45	1.66	2.73
25.	4.60	2.62	3.48	2.11	1.30	2.03	2.40	1.37	1.48	2.38	1.66	3.24
26.	4.47	2.60	3.39	2.04	1.26	1.85	1.92	1.31	1.43	2.38	1.67	2.81
27.	4.22	2.75	3.32	2.15	2.08	1.70	1.67	1.37	1.36	2.51	1.68	2.76
28.	3.96	2.69	3.34	2.18	6.34	1.58	1.86	1.69	1.32	2.35	1.71	2.81
29.	3.61		3.22	1.96	3.61	1.50	2.72	1.51	1.29	2.29	1.69	2.80
30.	3.46		3.03	1.98	2.48	1.44	2.73	1.44	1.25	2.23	1.66	2.82
31.	3.21		2.87		2.15		2.47	1.35		2.18		2.80
	Extremwerte in m³/s											
am	06.	24.	08.	18.	14.	11.	17.	27.	18.	06.	25.	01.
NQ	1.04	1.73	1.73	1.70	1.12	1.24	1.19	1.16	1.07	0.78	1.38	1.47
HQ	25.9	7.78	14.5	3.98	9.23	4.74	3.57	4.55	6.45	16.5	2.54	3.56
am	14.	12.	18.	05.	28.	24.	29.	04.	20.	13.	02.	25.
	Monatsmittel in m³/s(MQ),l/s.km²(Mq) bzw.Monatssummen in mm (h_A)											
MQ	4.98	3.34	3.25	2.60	1.86	1.85	1.79	1.83	1.58	2.98	1.84	2.48
Mq	16.4	11.0	10.7	8.57	6.12	6.10	5.89	6.02	5.20	9.83	6.08	8.17
h_A	44	27	29	22	16	16	16	16	13	26	16	21

Reihe: 2006-2010	Mittlere Monatsmittel in m³/s (MQ),l/s.km²(Mq) bzw. -summen in mm (h_A)											
MQ	2.33	2.45	7.58	11.3	3.80	4.69	4.58	4.72	3.69	2.04	2.67	3.03
Mq	7.69	8.10	25.0	37.2	12.5	15.5	15.1	15.6	12.2	6.73	8.79	10.0
h_A	21	20	67	96	34	40	40	42	32	18	23	26
Reihe: 1976-2011	Mittlere Monatsmittel mit Extremwerten in m³/s											
NQ	0.35	0.30	0.70	1.47	1.12	0.61	0.41	0.16	0.24	0.26	0.13	.000
NQ_T	0.35	0.74	1.17	1.55	1.26	1.02	0.59	0.42	0.48	0.49	0.36	0.18
MNQ_T	1.74	2.05	2.97	3.73	2.27	1.88	1.75	1.68	1.52	1.44	1.61	1.53
NMQ	0.84	1.29	2.07	1.99	1.70	1.40	1.19	0.87	0.61	0.81	0.75	0.78
MQ	3.33	3.61	6.50	7.13	3.77	3.27	3.39	3.79	2.60	2.20	2.51	3.16
HMQ	9.59	9.76	12.9	23.2	13.2	7.66	10.0	27.1	7.84	6.15	6.68	7.29
MHQ	10.1	9.22	19.4	15.6	11.4	11.9	15.4	16.0	8.57	6.44	6.77	10.2
HQ	30.6	24.1	65.2	64.6	51.1	45.8	53.5	125	43.5	34.9	21.1	29.5

Jahreswerte in m³/s (Q),l/s.km²(Mq), mm (h_J)

	Berichtsjahr			Reihe: 2006 - 2010			Reihe: 1976 - 2011		
NQ	0.78	06.10.		0.42	09.01.2006		.000	25.12.2003	
NQ_T	1.11	06.10.					0.18	25.12.2003	
$MJNQ_T$							0.89		
NJMQ							2.16		2003
MQ,Mq,h_A	2.53	8.34	263	4.47	14.8	465	3.77	12.4	392
HJMQ							7.32		2002
MJHQ							33.5		
HQ	25.9	14.01.		65.2	31.03.2006		125	13.08.2002	

NNQ seit 1976: .000 25.12.2003 **HHQ seit** 1976: 125 13.08.2002

Berichtsjahr(J)	Überschreitungsdauer der Abflüsse in Tagen											Reihe(R): 2006-2010
m³/s	Tage(J)	Tage(R)	m³/s	Tage(J)	Tage(R)	m³/s	Tage(J)	Tage(R)	m³/s	Tage(J)	Tage(R)	
10000			500			20.0	1	8.6	1.00	365	357.2	
8000			350			16.0	2	12.0	0.80		364.6	
6000			250			12.0	3	18.2	0.60		365.2	
4000			180			9.00	4	32.2	0.40			
3000			140			7.00	7	49.2	0.30			
2000			100			5.00	15	80.6	0.20			
1600			80.0			3.50	39	136.6	0.10			
1200			60.0			2.50	129	210.6	0.06			
900			40.0		2.0	1.80	239	283.4	0.03			
700			30.0		4.0	1.40	328	331.8	0.00			

Im Jun,Jul,Aug,Sep,Okt,Dez nach ergänzten Wasserständen erm.

Nr. 412 Sturmmühle Klambach

Mst.Nr. 206037 Art: Schreibpegel Einzugsgebiet: 87.6 km²

Monat	I	II	III	IV	V	VI	VII	VIII	IX	X	XI	XII
Tag	Tägliche Abflüsse 2011 in m³/s											
1.	0.52	0.67	0.53	0.60	0.43	0.38	0.21	0.49	0.22	0.23	0.37	0.29
2.	0.51	0.65	0.52	0.55	0.37	0.33	0.28	0.39	0.23	0.23	0.36	0.29
3.	0.50	0.63	0.51	0.53	0.36	0.33	0.26	0.33	0.22	0.23	0.36	0.28
4.	0.48	0.63	0.51	0.54	0.34	0.33	0.29	0.68	0.21	0.23	0.36	0.33
5.	0.49	0.82	0.51	0.55	0.32	0.28	0.29	0.45	0.27	0.23	0.35	0.42
6.	0.48	1.03	0.50	0.51	0.31	0.25	0.30	0.37	0.30	0.23	0.34	0.42
7.	0.48	0.85	0.48	0.49	0.30	0.24	0.31	0.34	0.24	0.68	0.34	0.74
8.	0.47	0.75	0.49	0.47	0.29	0.24	0.28	0.48	0.24	0.84	0.33	0.93
9.	0.48	0.70	0.48	0.45	0.28	0.34	0.23	0.45	0.31	0.75	0.33	0.56
10.	0.44	0.66	0.48	0.44	0.27	0.27	0.20	0.38	0.27	0.68	0.33	0.71
11.	0.47	0.97	0.48	0.43	0.25	0.24	0.31	0.34	0.24	0.81	0.32	0.59
12.	0.50	1.29	0.47	0.47	0.30	0.27	0.23	0.31	0.22	0.86	0.31	0.52
13.	3.51	0.90	0.47	0.48	0.33	0.27	0.23	0.35	0.22	3.13	0.31	0.57
14.	7.36	0.80	0.47	0.51	0.28	0.25	0.26	0.32	0.23	1.07	0.31	0.51
15.	3.54	0.77	0.47	0.48	0.54	0.25	0.24	0.32	0.24	0.80	0.31	0.52
16.	2.55	0.74	0.48	0.46	0.38	0.23	0.22	0.32	0.23	0.69	0.31	0.53
17.	2.07	0.73	0.54	0.44	0.33	0.23	0.21	0.29	0.21	0.62	0.31	0.63
18.	1.73	0.71	2.52	0.41	0.30	0.26	0.23	0.27	0.22	0.57	0.30	0.58
19.	1.58	0.71	1.34	0.40	0.28	0.40	0.22	0.28	0.56	0.54	0.31	0.53
20.	1.38	0.69	0.86	0.39	0.27	0.29	0.24	0.28	0.98	0.55	0.30	0.50
21.	1.22	0.65	0.75	0.38	0.26	0.26	0.43	0.26	0.47	0.50	0.30	0.51
22.	1.12	0.59	0.70	0.37	0.25	0.23	0.35	0.25	0.36	0.47	0.30	0.51
23.	1.05	0.64	0.66	0.36	0.25	0.37	0.29	0.23	0.31	0.45	0.29	0.57
24.	1.02	0.62	0.64	0.35	0.24	0.43	0.48	0.23	0.28	0.43	0.28	0.86
25.	0.98	0.61	0.62	0.37	0.22	0.28	0.55	0.22	0.27	0.42	0.29	0.77
26.	0.96	0.62	0.61	0.40	0.23	0.26	0.36	0.21	0.27	0.42	0.30	0.66
27.	0.88	0.59	0.61	0.37	0.74	0.24	0.31	0.23	0.25	0.45	0.30	0.63
28.	0.82	0.56	0.60	0.36	1.21	0.22	0.57	0.32	0.25	0.41	0.29	0.62
29.	0.74		0.57	0.35	0.55	0.20	0.55	0.25	0.25	0.39	0.29	0.61
30.	0.71		0.55	0.40	0.39	0.20	0.38	0.24	0.24	0.39	0.29	0.65
31.	0.69		0.53		0.34		0.44	0.23		0.38		0.75
	Extremwerte in m³/s											
am	10.	22.	08.	24.	30.	28.	02.	26.	12.	04.	07.	23.
NQ	0.08	0.15	0.08	0.05	0.09	.044	0.09	0.15	0.17	0.18	0.12	0.17
HQ	10.0	1.59	5.05	0.78	2.89	0.84	2.53	1.14	1.73	5.58	0.73	1.93
am	14.	11.	18.	30.	27.	23.	28.	04.	20.	13.	07.	07.
	Monatsmittel in m³/s(MQ),l/s.km²(Mq) bzw.Monatssummen in mm (h_A)											
MQ	1.28	0.73	0.64	0.44	0.36	0.28	0.31	0.33	0.29	0.60	0.32	0.57
Mq	14.6	8.39	7.35	5.06	4.12	3.18	3.59	3.72	3.36	6.87	3.61	6.48
h_A	39	20	20	13	11	8	10	10	9	18	9	17

Reihe: 2006-2010	Mittlere Monatsmittel in m³/s (MQ),l/s.km²(Mq) bzw. -summen in mm (h_A)											
MQ	0.63	0.79	2.56	1.84	0.73	0.95	0.80	0.93	0.76	0.40	0.67	0.72
Mq	7.18	9.05	29.2	21.0	8.28	10.9	9.10	10.6	8.68	4.61	7.67	8.27
h_A	19	22	78	54	22	28	24	28	22	12	20	21
Reihe: 1961-2011	Mittlere Monatsmittel mit Extremwerten in m³/s											
NQ	.018	.008	.048	0.05	.023	.036	.026	.018	.013	.014	.018	.011
NQ_T	0.22	0.22	0.29	0.31	0.15	0.07	0.10	0.07	0.09	0.10	0.17	0.15
MNQ_T	0.56	0.64	0.79	0.73	0.49	0.41	0.37	0.35	0.33	0.35	0.42	0.50
NMQ	0.26	0.42	0.42	0.44	0.30	0.22	0.12	0.10	0.18	0.23	0.23	0.27
MQ	1.03	1.24	1.71	1.32	0.90	0.80	0.77	0.79	0.58	0.56	0.71	1.06
HMQ	2.85	2.66	5.40	4.86	4.28	3.30	2.18	5.51	1.80	1.72	2.10	5.68
MHQ	3.70	4.39	5.66	3.54	3.52	3.67	4.40	4.39	2.16	1.90	2.58	4.43
HQ	20.0	13.5	27.6	19.8	28.9	13.0	32.5	39.6	10.6	12.9	11.4	28.0

Jahreswerte in m³/s (Q),l/s.km²(Mq), mm (h_J)

	Berichtsjahr			Reihe: 2006 - 2010			Reihe: 1961 - 2011		
NQ	.040	28.06.		.040	14.06.2009		.008	23.02.1996	
NQ_T	0.20	30.06.					0.07	08.06.1978	
$MJNQ_T$							0.24		
NJMQ							0.51		2011
MQ,Mq,h_A	0.51	5.86	185	1.00	11.4	358	0.95	10.9	344
HJMQ							1.82		1965
MJHQ							12.7		
HQ	10.0	14.01.		32.5	24.07.2009		39.6	13.08.2002	

NNQ seit 1961: .008 23.02.1996 **HHQ seit** 1961: 39.6 13.08.2002

Berichtsjahr(J)	Überschreitungsdauer der Abflüsse in Tagen											Reihe(R): 2006-2010
m³/s	Tage(J)	Tage(R)	m³/s	Tage(J)	Tage(R)	m³/s	Tage(J)	Tage(R)	m³/s	Tage(J)	Tage(R)	
10000			500			20.0		0.2	1.00	19	103.2	
8000			350			16.0		0.8	0.80	36	138.6	
6000			250			12.0		1.4	0.60	83	188.2	
4000			180			9.00		2.0	0.40	181	269.4	
3000			140			7.00	1	2.4	0.30	260	326.6	
2000			100			5.00	1	6.0	0.20	365	358.2	
1600			80.0			3.50	3	12.6	0.10		365.2	
1200			60.0			2.50	6	19.8	0.06			
900			40.0			1.80	7	35.6	0.03			
700			30.0			1.40	9	54.0	0.00			

durch Kraftwerksbetrieb beeinflusst
Im Jän,Feb,Mrz durch Eis beeinflusst
Im Jän,Feb,Mrz,Okt,Dez nach ergänzten Wasserständen ermittelt

Abflüsse

Nr. 415 Isperdorf
Isper

Mst.Nr. 207613 Art: Schreibpegel Einzugsgebiet: 164.7 km²

Monat	I	II	III	IV	V	VI	VII	VIII	IX	X	XI	XII
Tag	Tägliche Abflüsse 2011 in m³/s											
1.	2.36	2.61	1.54	1.75	1.40	1.46	0.94	2.37	0.78	0.71	1.15	0.93
2.	2.13	2.40	1.51	1.89	1.26	1.32	1.16	1.57	0.78	0.72	1.12	0.94
3.	1.94	2.34	1.48	1.89	1.15	1.24	1.02	1.20	0.76	0.74	1.09	0.96
4.	1.70	2.17	1.49	2.26	1.13	1.17	1.14	2.81	0.75	0.76	1.08	1.16
5.	1.77	2.20	1.50	2.75	1.09	0.99	1.14	1.72	0.80	0.79	1.03	1.33
6.	2.43	2.37	1.51	2.00	1.11	0.90	1.10	1.19	0.96	0.83	1.03	1.04
7.	3.30	2.26	1.43	1.76	1.26	0.82	1.10	1.08	0.82	1.61	1.00	1.29
8.	2.96	2.13	1.39	1.46	1.22	0.92	0.96	1.77	0.81	2.83	1.00	1.57
9.	2.65	2.03	1.43	1.36	1.10	1.16	0.91	1.83	0.93	2.38	0.99	1.21
10.	1.58	1.93	1.49	1.29	0.94	0.93	0.86	1.29	0.86	1.73	1.06	1.70
11.	1.56	2.29	1.51	1.28	0.91	0.85	1.08	1.14	0.77	2.26	0.97	1.70
12.	1.62	3.21	1.38	1.33	0.97	0.89	0.89	1.06	0.76	2.35	0.99	1.41
13.	10.6	2.47	1.37	1.60	1.81	0.91	0.84	1.12	0.81	7.93	1.00	1.45
14.	15.1	2.19	1.61	2.17	1.07	0.89	0.88	1.07	0.83	3.03	0.96	1.30
15.	8.52	2.10	1.64	2.19	2.32	0.99	0.89	1.22	0.86	2.11	0.97	1.39
16.	5.87	1.97	1.76	2.17	1.62	1.07	0.83	1.40	0.83	1.97	1.03	1.40
17.	4.66	1.96	2.05	1.86	1.22	0.91	0.78	1.06	0.82	1.68	0.94	1.97
18.	4.01	1.87	4.23	1.51	1.08	1.31	0.80	0.98	0.84	1.61	0.94	1.71
19.	3.69	1.86	3.44	1.33	0.99	2.34	0.80	0.99	1.99	1.58	0.93	1.32
20.	3.28	1.79	2.40	1.25	0.94	1.13	0.83	1.01	4.21	1.68	0.92	1.18
21.	2.96	1.63	1.96	1.19	1.28	0.94	1.99	0.98	2.37	1.46	0.90	1.21
22.	2.74	1.63	1.82	1.12	1.03	0.87	1.56	0.94	1.19	1.38	0.86	1.20
23.	2.49	1.67	1.80	1.07	0.93	1.84	1.55	0.90	0.97	1.34	0.83	1.39
24.	2.39	1.64	1.90	1.06	0.90	2.97	2.32	0.87	0.87	1.32	0.83	3.21
25.	2.32	1.67	1.87	1.12	0.84	1.43	2.92	0.85	0.80	1.31	0.87	2.96
26.	2.27	1.71	1.85	1.32	0.79	1.24	1.55	0.83	0.77	1.30	0.90	2.48
27.	1.99	1.88	1.80	1.29	3.25	1.11	1.19	0.88	0.74	1.44	0.91	2.20
28.	1.98	1.69	1.81	1.31	5.47	0.98	1.89	1.13	0.73	1.34	0.92	1.91
29.	1.97		1.69	1.24	2.69	1.02	3.05	0.89	0.71	1.31	0.91	1.61
30.	2.14		1.59	1.45	1.98	0.92	2.54	0.83	0.70	1.25	0.91	1.40
31.	2.41		1.53		1.79		2.56	0.81		1.20		1.21
	Extremwerte in m³/s											
am	27.	24.	26.	28.	27.	28.	28.	31.	09.	01.	10.	07.
NQ	1.12	0.84	0.75	0.99	0.59	0.37	0.42	0.75	0.33	0.66	0.40	0.74
HQ	21.6	3.94	5.37	3.40	11.2	5.79	5.03	4.73	6.02	12.9	2.24	4.49
am	13.	12.	18.	05.	27.	23.	28.	04.	20.	13.	10.	24.
	Monatsmittel in m³/s(MQ),l/s.km²(Mq) bzw.Monatssummen in mm (h_A)											
MQ	3.46	2.06	1.80	1.58	1.47	1.18	1.36	1.22	1.03	1.74	0.97	1.54
Mq	21.0	12.5	10.9	9.57	8.92	7.19	8.24	7.40	6.24	10.6	5.87	9.35
h_A	56	30	29	25	24	19	22	20	16	28	15	24

Reihe: 2006-2010	Mittlere Monatsmittel in m³/s (MQ),l/s.km²(Mq) bzw. -summen in mm (h_A)											
MQ	1.46	1.82	4.52	5.33	2.44	2.82	2.30	2.16	2.37	1.20	1.84	1.75
Mq	8.85	11.1	27.4	32.4	14.8	17.1	14.0	13.1	14.4	7.31	11.2	10.6
h_A	24	27	74	84	40	44	37	35	37	20	29	28
Reihe: 1977-2011	**Mittlere Monatsmittel mit Extremwerten in m³/s**											
NQ	0.12	0.10	0.11	0.48	0.27	0.09	0.17	0.07	0.10	0.08	0.06	0.07
NQ_T	0.32	0.65	0.64	0.52	0.54	0.38	0.32	0.30	0.40	0.40	0.36	0.22
MNQ_T	1.12	1.34	1.72	2.21	1.33	1.11	0.97	0.85	0.81	0.79	0.83	0.92
NMQ	0.74	1.03	1.11	0.90	0.94	0.86	0.66	0.51	0.47	0.65	0.65	0.65
MQ	2.03	2.38	3.70	4.00	2.45	2.07	1.91	1.83	1.57	1.25	1.48	1.85
HMQ	4.42	5.68	8.40	11.5	6.15	5.11	5.10	8.47	5.79	2.55	4.26	4.28
MHQ	7.28	7.76	13.1	11.2	9.19	11.0	10.3	12.5	7.21	4.76	5.35	7.93
HQ	23.2	25.6	68.8	102	32.6	48.4	35.1	134	33.2	18.9	26.3	43.5

Jahreswerte in m³/s (Q),l/s.km²(Mq), mm (h_A)									
	Berichtsjahr			Reihe: 2006 - 2010			Reihe: 1977 - 2011		
NQ	0.33	09.09.		0.12	23.01.2006		0.06	01.11.1990	
NQ_T	0.70	30.09.					0.22	24.12.2003	
$MJNQ_T$							0.54		
NJMQ							1.27		1978
MQ,Mq,h_A	1.62	9.82	310	2.54	15.4	486	2.21	13.4	423
HJMQ							3.68		2002
MJHQ							28.7		
HQ	21.6	13.01.		38.9	29.03.2006		134	13.08.2002	

NNQ seit 1951: .010 19.04.1974 **HHQ seit** 1951: 134 13.08.2002

Berichtsjahr(J) Überschreitungsdauer der Abflüsse in Tagen Reihe(R): 2006-2010											
m³/s	Tage(J)	Tage(R)	m³/s	Tage(J)	Tage(R)	m³/s	Tage(J)	Tage(R)	m³/s	Tage(J)	Tage(R)
10000			500			20.0		2.0	1.00	262	309.0
8000			350			16.0		2.8	0.80	347	344.6
6000			250			12.0	1	6.0	0.60	365	361.6
4000			180			9.00	2	11.8	0.40		365.2
3000			140			7.00	4	19.2	0.30		
2000			100			5.00	6	33.0	0.20		
1600			80.0			3.50	11	61.0	0.10		
1200			60.0			2.50	33	101.6	0.06		
900			40.0			1.80	103	160.4	0.03		
700			30.0		0.2	1.40	167	216.4	0.00		

durch Kraftwerksbetrieb beeinflusst
Im Jän,Feb,Mrz,Apr,Mai,Jun,Jul,Aug,Sep,Okt,Nov,Dez n.erg.W.erm.

Nr. 419 Lunz am See (Abfluß)
Seebach (Abfluß)

Mst.Nr. 207647 Art: Schreibpegel Einzugsgebiet: 24.8 km²

Monat	I	II	III	IV	V	VI	VII	VIII	IX	X	XI	XII
Tag	Tägliche Abflüsse 2011 in m³/s											
1.	0.70	0.67	0.48	2.98	0.94	0.98	0.90	1.28	0.40	0.35	0.37	0.15
2.	0.67	0.67	0.47	4.83	0.92	0.87	0.87	1.24	0.40	0.32	0.35	0.15
3.	0.67	0.65	0.46	4.18	0.95	0.82	1.00	1.11	0.38	0.30	0.34	0.15
4.	0.67	0.62	0.44	3.70	0.94	0.83	1.37	3.46	0.35	0.29	0.33	0.15
5.	0.63	0.62	0.44	3.80	0.90	0.80	3.29	3.42	0.37	0.28	0.31	0.16
6.	0.58	0.64	0.44	3.15	0.81	0.69	4.79	2.22	0.42	0.27	0.29	0.16
7.	0.58	0.72	0.44	2.97	0.75	0.65	2.74	1.45	0.48	0.26	0.26	0.20
8.	0.57	0.74	0.44	3.50	0.70	0.63	1.66	1.58	0.54	1.08	0.23	0.34
9.	0.65	0.73	0.45	3.21	0.63	3.19	1.12	1.99	0.87	1.51	0.22	0.30
10.	0.86	0.73	0.46	2.69	0.58	3.50	0.88	1.57	1.40	2.86	0.21	0.25
11.	0.95	0.74	0.47	2.05	0.52	2.21	0.79	1.23	1.17	10.0	0.20	0.24
12.	1.03	2.19	0.48	1.74	0.50	1.44	0.76	1.05	0.87	6.72	0.20	0.21
13.	4.06	2.78	0.49	1.71	0.59	1.18	0.67	0.94	0.78	8.37	0.19	0.23
14.	21.1	2.11	0.55	1.64	0.60	1.09	0.63	0.82	0.65	4.73	0.19	0.25
15.	12.0	1.65	0.86	1.47	1.32	0.94	0.65	0.66	0.53	2.86	0.19	0.24
16.	5.74	1.33	1.34	1.35	2.79	0.81	0.65	0.67	0.44	2.08	0.18	0.25
17.	3.64	1.18	2.00	1.23	2.34	0.74	0.65	0.60	0.39	1.28	0.18	0.29
18.	3.00	1.10	3.44	1.22	1.55	0.69	0.65	0.57	0.34	1.04	0.18	0.30
19.	2.47	1.01	3.40	1.34	1.12	1.41	0.64	0.52	0.87	0.90	0.18	0.28
20.	2.10	0.92	2.34	1.47	0.88	1.77	0.61	0.50	4.26	0.87	0.18	0.28
21.	1.74	0.84	1.65	1.59	0.78	1.58	2.95	0.48	4.40	0.71	0.18	0.30
22.	1.45	0.76	1.36	1.67	0.70	1.25	3.81	0.45	2.65	0.61	0.18	0.32
23.	1.23	0.70	1.25	1.61	0.65	1.38	2.89	0.43	1.61	0.56	0.18	0.37
24.	1.10	0.64	1.16	1.54	0.58	3.47	3.30	0.42	1.10	0.51	0.18	0.53
25.	1.03	0.58	1.36	1.46	0.47	2.37	5.81	0.42	0.90	0.49	0.17	0.80
26.	0.92	0.55	1.71	1.39	0.42	1.84	3.53	0.42	0.79	0.46	0.17	0.87
27.	0.83	0.52	2.16	1.25	0.45	1.86	2.18	0.42	0.71	0.47	0.17	0.86
28.	0.76	0.50	2.39	1.16	2.77	1.48	1.50	0.42	0.56	0.46	0.16	0.82
29.	0.71		2.23	1.11	3.96	1.19	1.24	0.41	0.46	0.43	0.16	0.78
30.	0.68		1.98	1.01	2.34	1.01	1.16	0.41	0.39	0.42	0.16	0.72
31.	0.67		1.90		1.36		1.23	0.40		0.39		0.67
	Extremwerte in m³/s											
am	08.	28.	07.	30.	27.	08.	20.	31.	18.	07.	30.	02.
NQ	0.56	0.49	0.43	0.97	0.39	0.63	0.58	0.40	0.33	0.27	0.15	0.15
HQ	25.4	2.97	4.05	5.06	4.69	4.65	6.45	4.75	5.32	11.7	0.37	0.87
am	14.	12.	18.	02.	28.	09.	25.	04.	20.	11.	01.	26.
	Monatsmittel in m³/s(MQ),l/s.km²(Mq) bzw.Monatssummen in mm (h_A)											
MQ	2.38	0.96	1.26	2.13	1.12	1.42	1.77	1.02	0.98	1.68	0.22	0.38
Mq	96.0	38.7	50.8	86.0	45.3	57.4	71.5	41.1	39.6	67.8	8.75	15.1
h_A	257	94	136	223	121	149	191	110	103	182	23	39

Reihe: 2006-2010	Mittlere Monatsmittel in m³/s (MQ),l/s.km²(Mq) bzw. -summen in mm (h_A)											
MQ	0.87	0.61	1.63	3.16	3.24	2.80	1.66	1.98	1.84	0.87	1.29	0.95
Mq	35.2	24.6	65.9	127	131	113	66.8	79.9	74.2	35.2	52.0	38.1
h_A	94	60	177	330	350	292	179	214	192	94	135	99
Reihe: 1981-2011	**Mittlere Monatsmittel mit Extremwerten in m³/s**											
NQ	0.18	0.20	0.18	0.46	0.39	0.30	0.22	0.16	0.16	0.18	0.15	0.15
NQ_T	0.20	0.20	0.19	0.53	0.41	0.32	0.24	0.19	0.26	0.18	0.15	0.15
MNQ_T	0.41	0.44	0.57	1.07	1.29	0.66	0.53	0.45	0.45	0.44	0.48	0.44
NMQ	0.31	0.33	0.69	1.24	1.10	0.50	0.61	0.52	0.34	0.35	0.21	0.37
MQ	0.96	0.84	1.63	2.56	2.86	1.87	1.62	1.45	1.53	1.02	1.08	1.02
HMQ	2.65	1.74	3.71	4.73	4.85	4.40	4.75	3.56	4.05	3.14	2.63	2.41
MHQ	4.26	2.66	6.79	6.24	7.11	8.58	9.09	9.37	7.72	4.50	3.98	4.41
HQ	25.4	11.0	21.1	13.4	14.4	32.6	46.9	43.1	39.2	24.4	25.2	21.0

Jahreswerte in m³/s (Q),l/s.km²(Mq), mm (h_A)									
	Berichtsjahr			Reihe: 2006 - 2010			Reihe: 1981 - 2011		
NQ	0.15	02.12.		0.18	22.10.2006		0.15	02.12.2011	
NQ_T	0.15	02.12.					0.15	02.12.2011	
$MJNQ_T$							0.28		
NJMQ							1.06		2003
MQ,Mq,h_A	1.28	51.6	1628	1.78	71.6	2259	1.54	62.0	1957
HJMQ							2.00		2009
MJHQ							20.2		
HQ	25.4	14.01.		43.1	07.08.2006		46.9	08.07.1997	

NNQ seit 1977: .039 01.12.1977 **HHQ seit** 1977: 46.9 08.07.1997

Berichtsjahr(J) Überschreitungsdauer der Abflüsse in Tagen Reihe(R): 2006-2010											
m³/s	Tage(J)	Tage(R)	m³/s	Tage(J)	Tage(R)	m³/s	Tage(J)	Tage(R)	m³/s	Tage(J)	Tage(R)
10000			500			20.0	1	0.8	1.00	143	188.0
8000			350			16.0	1	1.4	0.80	179	223.4
6000			250			12.0	2	3.2	0.60	237	270.4
4000			180			9.00	3	4.4	0.40	299	324.6
3000			140			7.00	4	7.2	0.30	320	355.4
2000			100			5.00	7	18.6	0.20	341	364.2
1600			80.0			3.50	22	42.6	0.10	365	365.2
1200			60.0			2.50	45	76.4	0.06		
900			40.0			1.80	67	109.4	0.03		
700			30.0			1.40	96	138.2	0.00		

ab Sep durch Entnahmen (Versuchsrinnen) beeinflusst

Abflüsse

Nr. 420 Opponitz (Mirenau) Ybbs

Mst.Nr. 207654 Art: Schreibpegel Einzugsgebiet: 506.9 km²

Monat	I	II	III	IV	V	VI	VII	VIII	IX	X	XI	XII
Tag	Tägliche Abflüsse 2011 in m³/s											
1.	10.6	9.81	9.49	22.0	9.73	11.1	9.34	13.8	6.87	7.22	7.73	5.69
2.	9.94	9.78	9.26	32.3	10.8	9.89	12.2	12.7	6.80	7.01	7.52	5.76
3.	9.29	9.53	9.12	25.7	10.3	10.2	12.2	11.0	6.68	6.81	7.38	5.70
4.	8.93	9.61	8.65	22.5	9.74	10.8	13.6	31.9	6.64	6.73	7.32	5.72
5.	8.89	10.1	8.30	24.8	9.04	10.3	31.8	28.3	7.43	6.56	7.19	5.76
6.	8.87	12.9	8.59	20.1	8.43	8.95	39.6	18.4	8.55	6.51	6.98	5.65
7.	8.53	17.2	8.39	18.2	8.08	8.50	22.2	14.1	7.65	13.5	6.83	6.43
8.	9.49	16.3	7.98	20.2	8.00	9.44	14.6	16.9	7.43	25.7	6.87	8.80
9.	12.3	14.0	7.74	18.7	7.67	31.9	11.6	21.8	12.6	25.0	6.93	6.81
10.	13.0	13.4	7.86	15.8	7.44	22.6	10.1	16.6	15.1	46.2	6.93	6.36
11.	12.7	12.7	8.04	13.0	7.37	14.5	9.27	13.3	10.3	112	6.99	6.41
12.	13.1	50.4	8.01	12.9	7.66	12.0	8.71	11.5	8.76	52.5	6.62	6.45
13.	88.8	35.9	9.26	13.4	9.05	10.5	8.23	10.7	8.04	99.0	6.56	8.31
14.	257	24.2	11.2	13.6	8.20	9.89	8.66	10.1	7.65	46.4	6.54	7.45
15.	113	19.0	13.4	13.6	19.2	9.52	9.12	9.66	7.32	28.7	6.50	7.85
16.	54.6	16.0	15.3	13.4	25.5	8.42	8.76	10.8	7.01	21.2	6.41	8.05
17.	36.6	15.2	17.6	12.6	15.5	7.66	7.91	9.69	6.79	17.0	6.31	10.8
18.	28.4	14.7	29.8	12.7	11.8	7.85	7.63	8.93	6.67	14.7	6.24	8.20
19.	23.3	14.0	41.9	13.4	9.98	17.0	7.35	8.87	21.2	13.2	6.18	7.13
20.	22.5	12.8	24.4	13.1	11.0	14.4	7.22	8.84	55.2	12.8	6.11	6.69
21.	19.0	11.9	17.3	12.8	11.3	11.5	34.6	8.53	34.9	12.0	6.07	6.85
22.	16.7	11.2	14.5	12.6	8.80	10.3	31.8	8.18	21.2	11.6	6.02	6.80
23.	15.2	10.3	14.7	11.9	8.96	12.9	23.7	8.00	14.1	11.9	5.94	9.63
24.	14.3	10.1	15.6	11.1	8.31	27.4	33.8	7.91	11.2	10.2	5.78	18.8
25.	13.1	9.98	18.0	10.7	7.69	17.7	62.5	7.68	9.87	9.78	5.68	15.2
26.	12.8	9.94	19.0	10.5	7.28	16.5	32.4	7.44	9.09	9.62	5.62	12.2
27.	12.0	9.94	19.7	10.1	8.60	16.0	21.6	7.80	8.52	9.35	5.55	11.8
28.	11.3	9.71	21.8	9.94	40.5	13.0	16.0	9.35	8.05	9.01	5.63	11.0
29.	10.6		19.9	9.90	28.9	10.9	14.3	7.66	7.75	8.57	5.62	10.5
30.	10.4		17.0	9.51	16.8	9.79	13.0	7.23	7.46	8.27	5.59	9.90
31.	10.1		15.7		14.0		13.7	7.01		7.97		8.93
	Extremwerte in m³/s											
am	06.	04.	09.	30.	26.	17.	20.	31.	18.	05.	27.	06.
NQ	7.78	8.82	7.09	9.24	5.08	6.98	6.47	6.81	6.27	6.23	5.30	5.38
HQ	317	89.2	61.3	40.6	53.5	44.4	85.5	52.2	74.1	163	8.49	21.9
am	14.	12.	19.	01.	28.	09.	25.	04.	20.	11.	11.	24.
	Monatsmittel in m³/s(MQ),l/s.km²(Mq) bzw.Monatssummen in mm (h_A)											
MQ	28.9	15.0	14.8	15.4	12.1	13.0	18.0	12.1	11.9	21.8	6.46	8.44
Mq	56.9	29.6	29.1	30.3	23.9	25.7	35.5	23.9	23.5	43.1	12.7	16.6
h_A	152	72	78	79	64	67	95	64	61	115	33	43

Reihe: 2006-2010	Mittlere Monatsmittel in m³/s (MQ),l/s.km²(Mq) bzw. -summen in mm (h_A)											
MQ	14.3	12.3	27.5	40.1	29.2	37.0	22.4	26.4	26.0	13.3	18.3	16.9
Mq	28.3	24.2	54.2	79.0	57.6	72.9	44.3	52.0	51.2	26.2	36.1	33.3
h_A	76	58	145	205	154	189	119	139	133	70	94	86
Reihe: 1977-2011	Mittlere Monatsmittel mit Extremwerten in m³/s											
NQ	3.72	4.26	4.48	6.15	5.08	5.30	4.25	4.03	3.01	3.82	3.36	3.50
NQ_T	4.13	5.04	5.02	8.70	7.25	5.89	4.53	4.38	4.25	4.05	4.06	3.94
MNQ_T	7.40	8.05	10.5	16.5	14.2	9.61	8.32	7.83	7.31	6.97	7.35	7.59
NMQ	4.84	5.58	12.4	15.0	12.1	7.63	6.13	6.34	5.93	6.36	5.59	6.38
MQ	15.0	15.5	26.0	32.0	26.5	21.5	19.8	18.4	18.1	12.9	14.5	16.0
HMQ	43.8	31.0	53.9	70.3	41.8	60.3	62.2	50.9	60.0	41.6	36.2	37.1
MHQ	78.0	59.8	122	77.7	87.1	124	122	136	112	63.8	63.0	83.6
HQ	317	202	361	158	207	514	473	637	629	413	345	318

Jahreswerte in m³/s (Q),l/s.km²(Mq), mm (h_A)

	Berichtsjahr			Reihe: 2006 - 2010			Reihe: 1977 - 2011		
NQ	5.08	26.05.		3.49	15.09.2008		3.01	11.09.2000	
NQ_T	5.55	27.11.					3.94	10.12.2000	
$MJNQ_T$							5.51		
NJMQ							12.2		2003
MQ,Mq,h_A	14.9	29.3	924	24.0	47.4	1494	19.7	38.8	1225
HJMQ							29.2		2009
MJHQ							293		
HQ	317	14.01.		637	07.08.2006		637	07.08.2006	

NNQ seit 1922: 2.55 01.03.1963 HHQ seit 1922: 637 07.08.2006

Berichtsjahr(J) Überschreitungsdauer der Abflüsse in Tagen Reihe(R): 2006-2010

m³/s	Tage(J)	Tage(R)	m³/s	Tage(J)	Tage(R)	m³/s	Tage(J)	Tage(R)	m³/s	Tage(J)	Tage(R)
10000			**500**			**20.0**	54	132.2	**1.00**		
8000			**350**		0.8	**16.0**	81	171.6	**0.80**		
6000			**250**	1	1.4	**12.0**	145	233.4	**0.60**		
4000			**180**	1	2.2	**9.00**	232	295.0	**0.40**		
3000			**140**	1	3.2	**7.00**	316	343.6	**0.30**		
2000			**100**	3	7.0	**5.00**	365	365.0	**0.20**		
1600			**80.0**	5	13.2	**3.50**		365.2	**0.10**		
1200			**60.0**	6	21.6	**2.50**			**0.06**		
900			**40.0**	14	45.6	**1.80**			**0.03**		
700			**30.0**	26	70.8	**1.40**			**0.00**		

Im Jän,Feb,Mrz,Apr,Mai,Jun,Jul,Aug,Sep,Okt,Nov,Dez n.erg.W.erm.

Nr. 421 Ybbsitz (Obergurhof) Kleine Ybbs

Mst.Nr. 209130 Art: Schreibpegel Einzugsgebiet: 98.5 km²

Monat	I	II	III	IV	V	VI	VII	VIII	IX	X	XI	XII
Tag	Tägliche Abflüsse 2011 in m³/s											
1.	1.48	1.68	1.46	1.97	1.44	1.47	1.09	1.12	0.74	0.82	1.12	0.78
2.	1.42	1.62	1.41	1.99	1.31	1.48	1.31	1.39	0.73	0.82	1.17	0.77
3.	1.36	1.63	1.38	1.70	1.26	1.63	1.11	1.59	0.71	0.78	1.01	0.77
4.	1.28	1.77	1.31	1.60	1.15	1.42	1.32	1.46	0.71	0.79	1.01	0.81
5.	1.23	3.24	1.32	1.64	1.14	1.30	3.01	1.69	0.95	0.75	1.01	0.81
6.	1.19	3.79	1.34	1.59	1.12	1.18	2.10	1.24	0.81	0.74	1.00	0.80
7.	1.18	3.22	1.24	1.53	1.08	1.16	1.43	1.10	0.72	1.99	0.98	1.76
8.	1.42	2.68	1.20	1.58	1.02	1.24	1.31	1.62	0.71	2.70	0.97	2.29
9.	1.56	2.51	1.24	1.51	1.08	2.93	1.15	1.30	1.25	2.93	0.99	1.29
10.	1.47	2.25	1.29	1.43	1.03	1.65	1.09	1.06	0.87	5.48	0.97	1.18
11.	1.42	2.67	1.29	1.40	1.03	1.33	1.07	0.97	0.75	4.69	0.98	1.32
12.	1.70	6.52	1.33	1.51	1.15	1.33	1.09	0.92	0.72	2.69	0.97	1.19
13.	18.9	3.54	1.33	1.47	1.20	1.22	1.07	0.93	0.72	13.8	0.97	1.94
14.	16.5	2.96	1.40	1.94	1.08	1.18	1.13	0.88	0.71	3.65	0.91	1.31
15.	5.99	2.58	1.46	1.89	3.57	1.17	1.11	1.09	0.73	2.47	0.89	1.31
16.	3.71	2.32	1.43	1.68	2.07	1.17	1.03	1.14	0.73	2.03	0.88	1.29
17.	2.94	2.10	1.49	1.53	1.47	1.16	0.98	1.02	0.70	1.81	0.87	1.54
18.	2.58	2.06	7.46	1.38	1.32	1.20	1.01	1.02	0.76	1.66	0.86	1.14
19.	2.99	1.97	6.06	1.34	1.26	1.61	1.04	1.00	5.29	1.57	0.88	1.03
20.	2.87	1.90	3.03	1.30	1.21	1.25	1.02	0.96	6.58	1.72	0.84	0.94
21.	2.48	1.72	2.40	1.33	1.21	1.12	2.36	0.87	2.54	1.54	0.83	1.00
22.	2.25	1.62	2.05	1.29	1.18	1.13	2.46	0.87	1.57	1.42	0.82	0.97
23.	2.12	1.57	2.02	1.30	1.24	2.80	1.39	0.82	1.22	1.36	0.81	4.46
24.	2.09	1.54	2.07	1.34	1.13	2.34	4.44	0.81	1.12	1.31	0.82	4.79
25.	2.04	1.52	2.10	1.33	1.18	1.45	3.66	0.80	1.02	1.28	0.80	2.80
26.	1.99	1.52	2.03	1.32	1.17	1.39	1.82	0.76	0.97	1.22	0.81	2.12
27.	1.89	1.55	2.31	1.33	2.22	1.24	1.85	0.95	0.93	1.16	0.80	1.97
28.	1.81	1.54	2.61	1.34	5.43	1.12	1.23	0.99	0.89	1.12	0.81	1.67
29.	1.74		2.11	1.31	2.67	1.03	1.18	0.87	0.86	1.07	0.79	1.58
30.	1.73		1.88	1.30	1.93	1.03	1.12	0.81	0.83	1.05	0.78	1.60
31.	1.77		1.78		1.65		1.19	0.78		1.06		1.49
	Extremwerte in m³/s											
am	07.	26.	08.	11.	08.	16.	03.	26.	14.	05.	25.	06.
NQ	1.13	1.34	0.50	0.76	0.44	0.35	0.18	0.30	0.20	0.08	0.26	0.29
HQ	42.5	11.2	20.3	2.60	8.69	7.51	9.53	3.28	14.9	27.4	1.63	10.0
am	13.	12.	18.	14.	28.	23.	24.	05.	19.	13.	02.	23.
	Monatsmittel in m³/s(MQ),l/s.km²(Mq) bzw.Monatssummen in mm (h_A)											
MQ	3.07	2.34	2.03	1.51	1.55	1.42	1.55	1.06	1.26	2.18	0.91	1.57
Mq	31.1	23.8	20.6	15.3	15.7	14.5	15.8	10.8	12.8	22.1	9.25	16.0
h_A	83	58	55	40	42	37	42	29	33	59	24	41

Reihe: 2006-2010	Mittlere Monatsmittel in m³/s (MQ),l/s.km²(Mq) bzw. -summen in mm (h_A)											
MQ	2.22	2.28	4.49	4.13	2.49	5.16	3.04	3.50	3.35	1.92	2.35	2.51
Mq	22.5	23.2	45.5	41.9	25.3	52.4	30.9	35.6	34.0	19.5	23.8	25.5
h_A	60	56	122	109	68	136	83	95	88	52	62	66
Reihe: 1977-2011	Mittlere Monatsmittel mit Extremwerten in m³/s											
NQ	0.12	0.34	0.45	0.76	0.24	0.20	0.18	.032	.012	0.08	0.11	0.29
NQ_T	0.64	0.86	0.93	1.07	0.85	0.54	0.58	0.66	0.53	0.62	0.65	0.71
MNQ_T	1.39	1.52	1.85	2.11	1.62	1.44	1.32	1.29	1.24	1.18	1.28	1.42
NMQ	0.98	1.26	1.54	1.51	1.32	0.80	0.89	0.84	0.82	1.07	0.82	1.09
MQ	2.50	2.78	3.97	3.57	2.64	2.67	2.60	2.59	2.24	1.83	2.23	2.76
HMQ	5.21	5.45	6.97	7.11	6.00	9.18	8.42	8.17	6.12	6.15	5.04	6.88
MHQ	13.7	13.4	20.6	11.5	14.9	23.8	24.4	25.1	20.2	9.88	12.3	17.5
HQ	42.5	43.0	64.6	31.7	58.6	131	69.6	109	126	73.4	55.2	69.6

Jahreswerte in m³/s (Q),l/s.km²(Mq), mm (h_A)

	Berichtsjahr			Reihe: 2006 - 2010			Reihe: 1977 - 2011		
NQ	0.08	05.10.		.012	01.09.2007		.012	01.09.2007	
NQ_T	0.70	17.09.					0.53	09.09.2003	
$MJNQ_T$							0.93		
NJMQ							1.70		1986
MQ,Mq,h_A	1.70	17.3	545	3.14	31.9	1007	2.70	27.4	864
HJMQ							4.09		2009
MJHQ							54.6		
HQ	42.5	13.01.		131	24.06.2009		131	24.06.2009	

NNQ seit 2005: .012 01.09.2007 HHQ seit 2005: 131 24.06.2009

Berichtsjahr(J) Überschreitungsdauer der Abflüsse in Tagen Reihe(R): 2006-2010

m³/s	Tage(J)	Tage(R)	m³/s	Tage(J)	Tage(R)	m³/s	Tage(J)	Tage(R)	m³/s	Tage(J)	Tage(R)
10000			**500**			**20.0**		2.6	**1.00**	288	359.2
8000			**350**			**16.0**	2	4.8	**0.80**	340	364.4
6000			**250**			**12.0**	3	8.8	**0.60**	365	365.2
4000			**180**			**9.00**	3	15.2	**0.40**		
3000			**140**			**7.00**	4	22.0	**0.30**		
2000			**100**			**5.00**	11	40.0	**0.20**		
1600			**80.0**			**3.50**	21	80.2	**0.10**		
1200			**60.0**		0.2	**2.50**	43	144.0	**0.06**		
900			**40.0**		0.8	**1.80**	87	238.4	**0.03**		
700			**30.0**		1.8	**1.40**	156	310.0	**0.00**		

Im Jän,Feb,Mrz,Apr,Mai,Jun,Jul,Aug,Sep,Okt,Nov,Dez n.erg.W.erm.

Abflüsse

Nr. 422 Krenstetten Urlbach

Mst.Nr. 207696 Art: Schreibpegel Einzugsgebiet: 155.8 km²

Monat	I	II	III	IV	V	VI	VII	VIII	IX	X	XI	XII
Tag	Tägliche Abflüsse 2011 in m³/s											
1.	1.29	1.23	1.08	1.22	0.61	0.69	0.42	0.67	0.33	0.32	0.45	0.41
2.	1.22	1.15	1.03	1.11	0.62	0.90	0.66	0.56	0.34	0.31	0.47	0.39
3.	1.14	1.15	1.01	1.06	0.60	0.82	0.61	0.50	0.35	0.34	0.46	0.39
4.	1.07	1.22	1.00	1.10	0.63	0.82	0.97	0.70	0.34	0.36	0.48	0.41
5.	0.97	4.83	1.00	1.10	0.56	0.58	2.60	0.64	0.35	0.35	0.44	0.43
6.	1.14	4.29	0.96	1.02	0.55	0.61	2.25	0.52	0.33	0.32	0.45	0.47
7.	1.04	2.86	0.90	1.04	0.53	0.54	1.20	0.48	0.34	0.84	0.42	1.62
8.	1.08	2.07	0.88	0.95	0.48	0.53	1.03	1.08	0.35	1.94	0.45	4.60
9.	1.17	1.80	0.85	0.91	0.49	0.80	0.70	1.15	0.36	1.50	0.44	1.93
10.	1.14	1.65	0.94	0.90	0.47	0.63	0.56	0.76	0.37	3.32	0.43	1.34
11.	1.26	1.94	0.96	0.85	0.45	0.55	0.49	0.58	0.37	3.47	0.44	1.28
12.	2.31	7.93	0.95	1.07	0.97	0.70	0.48	0.52	0.27	1.41	0.43	1.09
13.	19.5	4.89	0.94	1.24	1.52	0.57	0.41	0.48	0.31	14.3	0.41	1.95
14.	15.1	3.23	0.90	1.46	0.67	0.50	0.48	0.46	0.30	3.48	0.42	1.38
15.	5.23	2.51	0.86	1.55	3.13	0.48	0.44	0.60	0.34	1.76	0.44	1.20
16.	3.23	2.09	0.84	1.18	2.28	0.46	0.43	0.69	0.34	1.26	0.44	1.12
17.	2.36	1.92	0.83	0.85	1.10	0.40	0.41	0.54	0.31	0.92	0.38	1.36
18.	1.91	1.84	12.1	0.78	0.80	0.47	0.41	0.44	0.30	0.80	0.43	1.04
19.	2.71	1.83	8.75	0.76	0.70	0.76	0.42	0.44	0.82	0.80	0.42	0.85
20.	3.66	1.86	3.95	0.76	0.63	0.60	0.38	0.38	1.77	0.82	0.40	0.76
21.	2.67	1.63	2.54	0.71	0.54	0.47	0.99	0.40	0.84	0.93	0.44	0.89
22.	2.24	1.39	1.97	0.69	0.56	0.45	1.20	0.35	0.54	0.76	0.43	1.16
23.	1.95	1.33	1.64	0.67	0.64	1.37	0.81	0.34	0.50	0.65	0.42	4.08
24.	1.78	1.22	1.48	0.65	0.53	2.12	1.48	0.30	0.37	0.67	0.39	3.92
25.	1.72	1.22	1.37	0.65	0.50	0.96	2.13	0.35	0.39	0.64	0.43	2.09
26.	1.70	1.16	1.29	0.63	0.46	0.71	0.98	0.29	0.37	0.55	0.42	1.52
27.	1.59	1.15	1.48	0.62	1.66	0.60	0.72	0.37	0.37	0.56	0.40	1.32
28.	1.53	1.13	1.99	0.68	5.56	0.51	0.89	0.44	0.33	0.54	0.43	1.17
29.	1.33		1.50	0.64	2.27	0.56	0.97	0.41	0.34	0.48	0.41	1.07
30.	1.51		1.29	0.59	1.25	0.37	0.65	0.34	0.33	0.47	0.38	1.16
31.	1.31		1.22		1.04		0.83	0.34		0.49		1.21
	Extremwerte in m³/s											
am	04.	11.	09.	30.	10.	30.	14.	27.	12.	06.	17.	03.
NQ	0.81	0.89	0.62	0.56	0.20	0.27	0.21	0.14	0.14	0.15	0.32	0.31
HQ	40.2	13.7	35.1	2.05	10.4	4.42	6.86	1.80	2.96	36.3	1.21	11.3
am	13.	12.	18.	15.	15.	24.	05.	08.	19.	13.	04.	07.
	Monatsmittel in m³/s(MQ),l/s.km²(Mq) bzw.Monatssummen in mm (h_A)											
MQ	2.84	2.23	1.89	0.91	1.06	0.69	0.87	0.52	0.43	1.46	0.43	1.41
Mq	18.2	14.3	12.1	5.87	6.80	4.40	5.59	3.34	2.78	9.39	2.74	9.03
h_A	49	35	32	15	18	11	15	9	7	25	7	23

Reihe: 2006-2010	Mittlere Monatsmittel in m³/s (MQ),l/s.km²(Mq) bzw. -summen in mm (h_A)											
MQ	2.06	2.81	5.05	1.84	1.33	3.54	1.33	1.81	2.04	1.08	2.04	2.40
Mq	13.2	18.0	32.4	11.8	8.54	22.7	8.55	11.6	13.1	6.91	13.1	15.4
h_A	35	44	87	31	23	59	23	31	34	18	34	40
Reihe: 1981-2011	Mittlere Monatsmittel mit Extremwerten in m³/s											
NQ	0.15	0.13	0.22	0.22	0.14	0.07	0.07	0.06	.039	0.07	.051	.045
NQ_T	0.18	0.15	0.50	0.53	0.43	0.31	0.25	0.19	0.20	0.26	0.24	0.24
MNQ_T	0.97	1.05	1.28	1.04	0.74	0.61	0.52	0.51	0.50	0.58	0.80	0.92
NMQ	0.28	0.74	0.90	0.80	0.64	0.51	0.50	0.36	0.38	0.44	0.43	0.74
MQ	2.56	2.84	3.71	2.12	1.70	1.63	1.60	1.71	1.43	1.31	1.92	2.76
HMQ	6.26	7.17	8.91	6.29	7.32	8.38	5.32	8.26	4.20	4.29	5.74	5.89
MHQ	24.9	24.0	28.7	11.4	16.4	17.8	20.5	24.5	16.9	13.0	14.8	26.1
HQ	113	82.4	134	69.7	98.8	107	111	192	83.2	94.1	62.8	89.3

Jahreswerte in m³/s (Q),l/s.km²(Mq), mm (h_A)									
	Berichtsjahr			Reihe: 2006 - 2010			Reihe: 1981 - 2011		
NQ	0.14	12.09.		0.10	21.07.2007		.039	23.09.1982	
NQ_T	0.27	12.09.					0.15	05.02.1997	
$MJNQ_T$							0.38		
NJMQ							1.23		2011
MQ,Mq,h_A	1.23	7.87	248	2.29	14.7	464	2.10	13.5	426
HJMQ							3.10		2002
MJHQ							73.0		
HQ	40.2	13.01.		107	24.06.2009		192	12.08.2002	

NNQ seit 1978: .023 03.06.1979 **HHQ seit** 1978: 192 12.08.2002

Berichtsjahr(J)	Überschreitungsdauer der Abflüsse in Tagen					Reihe(R): 2006-2010					
m³/s	Tage(J)	Tage(R)	m³/s	Tage(J)	Tage(R)	m³/s	Tage(J)	Tage(R)	m³/s	Tage(J)	Tage(R)
10000			500			20.0		2.8	1.00	141	239.4
8000			350			16.0	1	4.4	0.80	183	278.0
6000			250			12.0	4	6.4	0.60	227	325.2
4000			180			9.00	4	13.6	0.40	318	358.6
3000			140			7.00	6	19.6	0.30	363	363.2
2000			100			5.00	8	31.4	0.20	365	365.2
1600			80.0			3.50	16	48.0	0.10		
1200			60.0		0.4	2.50	28	79.6	0.06		
900			40.0		0.4	1.80	52	121.6	0.03		
700			30.0		1.2	1.40	75	158.2	0.00		

durch Kraftwerksbetrieb beeinflusst
Im Jän durch Eis beeinflusst
Im Jän,Feb,Mrz,Apr,Mai,Jun,Jul,Aug,Sep,Okt,Nov,Dez n.erg.W.erm.

Nr. 423 Greimpersdorf Ybbs

Mst.Nr. 207688 Art: Schreibpegel Einzugsgebiet: 1116.6 km²

Monat	I	II	III	IV	V	VI	VII	VIII	IX	X	XI	XII
Tag	Tägliche Abflüsse 2011 in m³/s											
1.	16.9	17.0	15.0	24.4	13.5	16.8	12.9	18.7	9.38	8.19	9.84	6.97
2.	16.3	16.3	14.5	41.5	15.8	15.7	15.5	17.4	8.93	8.13	9.34	6.95
3.	15.8	16.0	14.2	33.6	13.9	16.2	16.8	15.4	9.47	8.01	9.47	6.71
4.	14.9	16.0	13.6	30.6	13.8	16.9	17.4	30.0	9.07	7.90	9.08	7.19
5.	13.7	25.0	13.5	32.0	12.9	17.6	31.2	37.5	9.26	7.92	9.16	7.32
6.	12.9	31.2	13.6	27.1	12.1	14.5	60.1	25.4	11.9	7.71	9.08	7.60
7.	14.1	32.1	13.1	24.3	11.6	13.8	31.5	19.1	10.1	16.4	8.77	9.30
8.	14.6	27.4	12.0	26.7	11.6	12.9	22.7	22.6	9.70	31.4	8.60	26.9
9.	18.6	24.3	12.4	25.7	11.6	37.1	17.1	29.6	12.6	36.4	8.49	13.9
10.	20.1	22.9	12.7	22.4	11.3	33.4	15.5	23.5	20.6	42.2	8.43	11.0
11.	19.5	21.5	12.8	18.5	11.4	20.7	14.0	18.7	13.4	149	8.49	11.0
12.	21.9	77.0	13.0	17.6	11.2	18.5	13.1	16.4	11.4	64.0	7.75	10.1
13.	144	61.5	14.0	18.5	15.8	16.3	12.5	15.6	10.7	159	7.67	14.8
14.	391	41.1	15.7	19.6	12.3	14.6	12.8	14.8	9.41	70.0	7.51	12.3
15.	164	33.3	18.8	20.6	25.4	13.8	13.5	14.5	9.60	39.2	7.82	11.6
16.	81.3	26.5	19.8	19.7	42.8	12.6	13.4	16.5	9.24	28.5	7.35	12.1
17.	53.2	25.4	23.1	18.4	23.7	12.4	12.3	14.6	8.86	22.8	7.29	15.5
18.	41.5	24.7	62.3	18.4	18.0	12.4	11.5	13.1	9.17	19.1	7.31	12.5
19.	36.7	23.0	87.1	19.0	15.5	21.4	11.5	12.9	19.9	17.4	7.36	10.4
20.	39.8	22.1	43.4	18.5	14.6	21.3	11.1	12.7	77.7	17.1	7.36	9.50
21.	32.6	20.1	30.0	18.0	18.0	16.7	34.9	12.0	47.7	16.1	7.56	9.62
22.	27.9	18.5	24.2	17.6	14.4	14.8	42.0	11.7	28.8	14.3	7.01	10.8
23.	24.8	17.6	23.0	17.2	14.2	17.3	32.0	11.2	19.9	15.3	7.18	21.4
24.	23.3	16.1	24.0	16.0	12.3	41.8	35.2	10.8	14.6	13.3	6.82	40.1
25.	22.3	16.2	26.5	16.2	11.4	26.6	83.1	10.9	12.9	12.2	6.83	27.9
26.	21.8	15.6	26.0	15.3	11.0	21.5	43.6	10.6	11.7	11.9	6.78	20.0
27.	20.7	15.5	27.3	14.3	13.6	23.5	29.4	10.5	10.4	11.5	6.83	18.8
28.	19.5	15.4	32.3	13.8	62.8	18.1	22.9	13.5	9.69	11.2	6.95	16.6
29.	17.7		28.4	14.0	46.5	15.3	22.0	11.1	8.93	10.4	6.97	15.3
30.	17.7		23.9	13.2	27.6	13.9	18.5	10.2	8.58	10.5	6.75	14.9
31.	17.5		22.3		21.8		18.3	9.63		9.62		14.3
	Extremwerte in m³/s											
am	06.	27.	09.	30.	26.	17.	11.	31.	30.	03.	29.	01.
NQ	11.4	13.8	9.73	11.9	9.49	11.0	9.66	9.07	8.08	6.99	5.71	6.09
HQ	432	140	158	51.6	91.1	57.1	105	60.8	109	237	11.0	47.3
am	14.	12.	18.	02.	28.	09.	25.	04.	20.	13.	11.	24.
	Monatsmittel in m³/s(MQ),l/s.km²(Mq) bzw.Monatssummen in mm (h_A)											
MQ	45.1	25.7	23.6	21.1	18.5	19.0	24.1	16.5	15.4	28.9	7.86	14.0
Mq	40.4	23.0	21.2	18.9	16.5	17.0	21.6	14.8	13.8	25.9	7.04	12.5
h_A	108	56	57	49	44	44	58	40	36	69	18	32

Reihe: 2006-2010	Mittlere Monatsmittel in m³/s (MQ),l/s.km²(Mq) bzw. -summen in mm (h_A)											
MQ	24.2	23.9	48.7	53.7	38.1	57.6	32.6	37.7	37.9	20.5	28.1	27.6
Mq	21.7	21.4	43.6	48.1	34.2	51.6	29.2	33.7	33.9	18.4	25.2	24.7
h_A	58	52	117	125	91	134	78	90	88	49	65	64
Reihe: 1977-2011	Mittlere Monatsmittel mit Extremwerten in m³/s											
NQ	5.84	6.23	8.07	8.67	9.30	5.14	5.14	4.94	5.60	4.86	5.53	4.58
NQ_T	7.59	7.82	9.05	13.2	11.0	9.01	8.01	6.50	7.13	6.38	6.56	5.38
MNQ_T	12.3	14.2	18.5	25.8	19.8	14.3	12.5	12.0	11.3	11.0	12.1	12.7
NMQ	9.41	10.9	19.9	20.8	18.5	12.3	10.4	8.72	9.51	10.2	7.86	11.4
MQ	26.9	30.0	45.4	46.9	37.4	31.8	30.0	28.0	26.9	20.2	24.2	29.2
HMQ	68.3	62.7	79.3	92.1	76.1	105	96.9	86.8	80.6	66.2	69.0	70.1
MHQ	150	136	204	124	140	194	177	211	170	107	115	156
HQ	466	353	603	349	503	900	550	1005	777	770	541	522

Jahreswerte in m³/s (Q),l/s.km²(Mq), mm (h_A)									
	Berichtsjahr			Reihe: 2006 - 2010			Reihe: 1977 - 2011		
NQ	5.71	29.11.		6.96	26.11.2010		4.58	08.12.1978	
NQ_T	6.71	03.12.					5.38	08.12.1978	
$MJNQ_T$							8.90		
NJMQ							20.1		1986
MQ,Mq,h_A	21.7	19.4	612	36.4	32.6	1028	31.4	28.1	887
HJMQ							45.6		2009
MJHQ							464		
HQ	432	14.01.		900	24.06.2009		1005	03.08.1991	

NNQ seit 1971: 4.58 08.12.1978 **HHQ seit** 1971: 1005 03.08.1991

Berichtsjahr(J)	Überschreitungsdauer der Abflüsse in Tagen					Reihe(R): 2006-2010					
m³/s	Tage(J)	Tage(R)	m³/s	Tage(J)	Tage(R)	m³/s	Tage(J)	Tage(R)	m³/s	Tage(J)	Tage(R)
10000			500		0.6	20.0	114	227.0	1.00		
8000			350	1	1.6	16.0	177	281.0	0.80		
6000			250	1	3.2	12.0	268	345.6	0.60		
4000			180	1	4.8	9.00	325	365.0	0.40		
3000			140	5	8.0	7.00	355	365.2	0.30		
2000			100	5	15.2	5.00	365		0.20		
1600			80.0	8	22.8	3.50			0.10		
1200			60.0	16	44.2	2.50			0.06		
900			40.0	29	87.4	1.80			0.03		
700			30.0	52	134.2	1.40			0.00		

durch Kraftwerksbetrieb beeinflusst
Im Jän,Feb,Mrz,Apr,Mai,Jun,Jul,Aug,Sep,Okt,Nov,Dez n.erg.W.erm.

Nr. 424 Mitterbach (Brücke) Große Erlauf

Mst.Nr. 207704 Art: Lattenpegel Einzugsgebiet: 29.7 km²

Monat	I	II	III	IV	V	VI	VII	VIII	IX	X	XI	XII
Tag	Tägliche Abflüsse 2011 in m³/s											
1.	0.29	0.42	0.31	1.13	0.38	0.31	0.27	0.73	0.25	0.18	0.36	0.12
2.	0.28	0.40	0.31	1.56	0.36	0.28	0.35	0.66	0.25	0.18	0.30	0.12
3.	0.27	0.39	0.30	1.61	0.34	0.32	0.36	0.52	0.25	0.18	0.25	0.12
4.	0.24	0.37	0.30	1.52	0.32	0.37	0.42	1.32	0.22	0.18	0.22	0.12
5.	0.23	0.37	0.30	1.51	0.29	0.34	0.88	1.45	0.22	0.17	0.21	0.13
6.	0.23	0.38	0.31	1.21	0.26	0.29	1.38	0.93	0.25	0.17	0.20	0.12
7.	0.24	0.41	0.30	1.19	0.25	0.25	0.93	0.71	0.22	0.27	0.19	0.14
8.	0.23	0.47	0.29	1.47	0.25	0.27	0.68	0.78	0.22	0.46	0.18	0.17
9.	0.25	0.48	0.29	1.32	0.24	0.92	0.50	0.90	0.32	0.54	0.17	0.13
10.	0.30	0.45	0.28	1.05	0.23	0.88	0.41	0.72	0.48	1.05	0.17	0.13
11.	0.32	0.46	0.28	0.73	0.22	0.60	0.35	0.57	0.36	4.04	0.17	0.13
12.	0.34	1.58	0.27	0.64	0.22	0.41	0.30	0.48	0.29	3.42	0.17	0.13
13.	1.17	1.71	0.30	0.67	0.24	0.31	0.26	0.47	0.24	3.76	0.16	0.13
14.	6.98	1.32	0.32	0.66	0.23	0.26	0.25	0.41	0.24	2.82	0.16	0.13
15.	6.09	1.01	0.43	0.59	0.47	0.23	0.26	0.40	0.22	1.81	0.16	0.13
16.	3.84	0.77	0.60	0.54	0.82	0.26	0.25	0.51	0.21	1.29	0.16	0.13
17.	2.65	0.64	0.99	0.35	0.62	0.27	0.22	0.45	0.20	0.92	0.15	0.15
18.	2.22	0.56	1.58	0.19	0.44	0.25	0.25	0.39	0.19	0.46	0.15	0.15
19.	1.84	0.51	1.51	0.41	0.35	0.67	0.23	0.37	0.51	0.41	0.15	0.15
20.	1.56	0.47	1.16	0.67	0.32	0.62	0.23	0.36	1.59	0.40	0.15	0.14
21.	1.29	0.45	0.86	0.74	0.29	0.49	0.93	0.32	1.58	0.37	0.15	0.15
22.	1.02	0.42	0.67	0.70	0.27	0.39	1.66	0.32	0.93	0.35	0.14	0.17
23.	0.82	0.40	0.63	0.62	0.29	0.39	1.16	0.28	0.58	0.33	0.14	0.18
24.	0.77	0.38	0.71	0.54	0.26	0.60	1.56	0.28	0.40	0.31	0.14	0.23
25.	0.67	0.36	0.93	0.49	0.26	0.57	2.76	0.28	0.32	0.30	0.14	0.25
26.	0.64	0.34	1.17	0.43	0.25	0.49	1.93	0.27	0.28	0.29	0.13	0.24
27.	0.57	0.33	1.37	0.39	0.32	0.50	0.88	0.27	0.25	0.33	0.13	0.21
28.	0.52	0.32	1.43	0.37	0.77	0.42	0.43	0.29	0.22	0.36	0.13	0.21
29.	0.49		1.32	0.34	0.88	0.35	0.68	0.28	0.21	0.34	0.13	0.21
30.	0.46		1.15	0.36	0.55	0.30	0.67	0.25	0.20	0.30	0.13	0.21
31.	0.44		1.08		0.39		0.70	0.25		0.42		0.23
	Extremwerte in m³/s											
am	06.	26.	12.	17.	12.	16.	17.	25.	18.	03.	30.	02.
NQ	0.21	0.30	0.26	0.15	0.21	0.21	0.19	0.24	0.17	0.15	0.12	0.10
HQ	8.63	1.96	1.96	1.72	1.05	1.22	2.98	1.93	2.10	4.50	0.44	0.32
am	14.	12.	18.	02.	29.	09.	25.	05.	20.	11.	01.	25.
	Monatsmittel in m³/s(MQ),l/s.km²(Mq) bzw.Monatssummen in mm (h_A)											
MQ	1.20	0.58	0.70	0.80	0.37	0.42	0.71	0.52	0.39	0.85	0.17	0.16
Mq	40.5	19.4	23.6	26.9	12.4	14.2	24.0	17.6	13.1	28.7	5.81	5.41
h_A	108	47	63	70	33	37	64	47	34	77	15	14
Reihe: 2006-2010	Mittlere Monatsmittel in m³/s (MQ),l/s.km²(Mq) bzw. -summen in mm (h_A)											
MQ	0.51	0.40	0.95	2.19	1.59	1.35	0.97	0.98	1.11	0.54	0.69	0.50
Mq	17.3	13.6	31.8	73.8	53.4	45.4	32.6	33.0	37.2	18.1	23.1	16.7
h_A	46	33	85	191	143	118	87	88	96	48	60	43
Reihe: 1971-2011	Mittlere Monatsmittel mit Extremwerten in m³/s											
NQ	0.12	0.09	0.10	0.15	0.17	0.15	0.11	0.12	0.09	0.13	0.08	0.10
NQ_T	0.14	0.13	0.13	0.19	0.18	0.19	0.15	0.12	0.09	0.13	0.11	0.12
MNQ_T	0.26	0.28	0.36	0.74	0.62	0.39	0.31	0.29	0.27	0.27	0.26	0.25
NMQ	0.17	0.16	0.26	0.49	0.37	0.28	0.18	0.17	0.21	0.25	0.17	0.16
MQ	0.43	0.42	0.87	1.43	1.25	0.70	0.66	0.59	0.61	0.45	0.44	0.42
HMQ	1.39	1.31	2.40	4.06	2.71	2.29	3.42	2.40	2.66	1.70	1.67	1.11
MHQ	1.57	1.29	3.31	3.39	3.31	2.97	3.41	3.55	2.91	1.84	1.55	1.51
HQ	8.63	3.03	13.5	7.03	6.35	9.95	20.0	19.0	13.4	10.6	8.68	6.11

Jahreswerte in m³/s (Q),l/s.km²(Mq), mm (h_A)

	Berichtsjahr			Reihe: 2006 - 2010			Reihe: 1971 - 2011		
NQ	0.10	02.12.		0.11	09.02.2010		0.08	23.11.1983	
NQ_T	0.12	02.12.					0.09	18.09.1987	
$MJNQ_T$							0.18		
NJMQ							0.45		2003
MQ,Mq,h_A	0.57	19.3	610	1.00	33.6	1060	0.81	27.2	858
HJMQ							1.20		2009
MJHQ							7.49		
HQ	8.63	14.01.		19.0	08.08.2006		20.0	08.07.1997	

NNQ seit 1969: .050 30.01.1970 **HHQ seit** 1969: 20.0 08.07.1997

Berichtsjahr(J) Überschreitungsdauer der Abflüsse in Tagen Reihe(R): 2006-2010

m³/s	Tage(J)	Tage(R)	m³/s	Tage(J)	Tage(R)	m³/s	Tage(J)	Tage(R)	m³/s	Tage(J)	Tage(R)
10000			**500**			**20.0**			**1.00**	50	109.2
8000			**350**			**16.0**			**0.80**	66	135.6
6000			**250**			**12.0**		0.2	**0.60**	98	174.0
4000			**180**			**9.00**		0.6	**0.40**	154	247.6
3000			**140**			**7.00**		2.4	**0.30**	220	298.6
2000			**100**			**5.00**	2	4.8	**0.20**	310	349.6
1600			**80.0**			**3.50**	5	13.2	**0.10**	365	365.2
1200			**60.0**			**2.50**	9	26.4	**0.06**		
900			**40.0**			**1.80**	13	49.2	**0.03**		
700			**30.0**			**1.40**	29	74.0	**0.00**		

durch Stauhaltung am Erlaufsee beeinflusst
Im Jän,Feb,Mrz,Apr,Mai,Jun,Jul,Aug,Sep,Okt,Nov,Dez n.erg.W.erm.

Nr. 425 Wienerbruck Ötscherbach

Mst.Nr. 207712 Art: Lattenpegel Einzugsgebiet: 36.1 km²

Monat	I	II	III	IV	V	VI	VII	VIII	IX	X	XI	XII
Tag	Tägliche Abflüsse 2011 in m³/s											
1.	0.61	0.73	0.63	3.60	0.65	0.70	0.53	1.64	0.55	0.47	0.57	0.27
2.	0.56	0.73	0.59	2.71	0.65	0.67	1.67	1.15	0.52	0.45	0.56	0.26
3.	0.54	0.70	0.56	2.17	0.64	0.80	0.86	0.94	0.47	0.45	0.54	0.27
4.	0.50	0.70	0.57	2.30	0.61	0.83	1.35	6.16	0.45	0.44	0.53	0.27
5.	0.47	0.79	0.64	2.20	0.57	0.73	4.36	2.21	0.77	0.46	0.52	0.28
6.	0.51	1.11	0.65	1.63	0.55	0.68	2.28	1.49	0.62	0.49	0.51	0.27
7.	0.50	1.31	0.57	2.22	0.53	0.65	1.14	1.35	0.47	1.03	0.49	0.31
8.	0.59	1.17	0.54	1.96	0.52	1.06	0.88	1.81	0.50	2.26	0.48	0.32
9.	0.71	1.06	0.60	1.45	0.50	2.59	0.75	1.49	2.35	2.08	0.47	0.27
10.	0.69	0.95	0.64	1.14	0.49	1.21	0.67	1.13	0.94	6.46	0.45	0.27
11.	0.67	1.45	0.60	1.00	0.48	0.94	0.62	0.98	0.66	7.87	0.45	0.27
12.	0.74	6.97	0.73	1.08	0.50	0.86	0.58	0.89	0.60	7.33	0.44	0.27
13.	11.3	2.35	0.77	1.04	0.53	0.82	0.54	0.82	0.56	10.0	0.43	0.31
14.	20.0	1.68	1.04	1.04	0.49	0.79	0.56	0.74	0.54	3.59	0.42	0.29
15.	7.85	1.42	1.25	1.03	2.70	0.78	0.55	0.76	0.51	2.22	0.41	0.36
16.	4.53	1.25	1.50	1.06	1.36	0.76	0.51	0.76	0.50	1.68	0.40	0.36
17.	3.26	1.14	2.20	1.20	0.90	0.71	0.49	0.67	0.49	1.36	0.38	0.53
18.	2.40	1.05	2.98	1.69	0.70	0.69	0.50	0.63	0.48	1.17	0.36	0.37
19.	2.18	0.95	2.37	1.83	0.63	1.52	0.46	0.62	2.56	1.02	0.34	0.33
20.	1.84	0.89	1.35	1.59	0.61	0.86	0.46	0.61	4.67	0.96	0.32	0.31
21.	1.54	0.80	1.09	1.35	0.57	0.71	3.37	0.58	1.72	0.94	0.30	0.33
22.	1.33	0.73	1.04	1.17	0.53	0.63	2.94	0.55	1.04	0.91	0.29	0.34
23.	1.21	0.70	1.26	0.99	0.60	0.88	1.23	0.54	0.86	0.88	0.28	0.69
24.	1.16	0.68	1.82	0.92	0.50	1.36	3.95	0.52	0.76	0.85	0.29	1.06
25.	1.05	0.62	2.06	0.84	0.47	0.73	4.66	0.50	0.70	0.82	0.29	0.65
26.	1.00	0.61	2.00	0.77	0.45	1.15	1.82	0.49	0.65	0.78	0.30	0.55
27.	0.92	0.62	2.33	0.72	0.57	0.86	1.31	0.51	0.59	0.74	0.30	0.56
28.	0.89	0.62	2.31	0.69	3.30	0.66	1.15	0.51	0.54	0.70	0.30	0.55
29.	0.81		1.82	0.66	1.40	0.59	1.28	0.48	0.55	0.66	0.27	0.53
30.	0.79		1.72	0.67	0.88	0.55	1.10	0.52	0.51	0.62	0.27	0.48
31.	0.76		1.64		0.74		1.90	0.57		0.59		0.44
	Extremwerte in m³/s											
am	05.	25.	08.	30.	27.	23.	20.	26.	05.	03.	29.	01.
NQ	0.41	0.54	0.44	0.60	0.41	0.52	0.41	0.45	0.42	0.41	0.24	0.24
HQ	26.6	11.9	5.30	5.19	6.69	4.84	10.6	10.5	8.85	17.5	0.58	1.77
am	14.	12.	18.	01.	15.	09.	05.	04.	19.	10.	01.	23.
	Monatsmittel in m³/s(MQ),l/s.km²(Mq) bzw.Monatssummen in mm (h_A)											
MQ	2.32	1.21	1.29	1.42	0.79	0.89	1.43	1.05	0.90	1.95	0.40	0.40
Mq	64.2	33.4	35.6	39.4	22.0	24.7	39.7	29.2	25.0	53.9	11.0	11.0
h_A	172	81	95	102	59	64	106	78	65	144	29	29
Reihe: 2006-2010	Mittlere Monatsmittel in m³/s (MQ),l/s.km²(Mq) bzw. -summen in mm (h_A)											
MQ	0.95	0.82	1.85	3.34	2.39	2.21	1.40	1.56	1.65	0.87	1.21	0.99
Mq	26.3	22.8	51.2	92.5	66.3	61.1	38.8	43.3	45.7	24.0	33.6	27.4
h_A	70	55	137	240	177	158	104	116	118	64	87	71
Reihe: 1977-2011	Mittlere Monatsmittel mit Extremwerten in m³/s											
NQ	0.22	.006	0.06	0.55	0.37	0.40	0.34	0.27	0.34	0.31	0.24	0.17
NQ_T	0.35	0.24	0.39	0.60	0.39	0.42	0.35	0.28	0.34	0.31	0.27	0.26
MNQ_T	0.56	0.61	0.77	1.29	1.04	0.68	0.59	0.54	0.56	0.52	0.56	0.55
NMQ	0.40	0.45	0.92	1.08	0.79	0.59	0.43	0.43	0.42	0.47	0.40	0.40
MQ	1.09	1.11	1.91	2.72	2.18	1.40	1.34	1.19	1.30	0.95	1.08	1.13
HMQ	2.79	2.20	3.53	6.04	4.05	3.56	4.43	4.03	3.89	2.92	3.41	2.43
MHQ	6.15	4.78	9.18	7.21	7.94	9.06	11.3	12.2	8.35	5.96	5.65	6.98
HQ	26.6	17.2	32.3	17.2	19.7	35.2	79.9	74.2	39.8	39.4	42.2	26.3

Jahreswerte in m³/s (Q),l/s.km²(Mq), mm (h_A)

	Berichtsjahr			Reihe: 2006 - 2010			Reihe: 1977 - 2011		
NQ	0.24	29.11.		.006	27.02.2009		.006	27.02.2009	
NQ_T	0.26	02.12.					0.24	08.02.1997	
$MJNQ_T$							0.39		
NJMQ							0.89		2003
MQ,Mq,h_A	1.17	32.5	1026	1.63	45.3	1427	1.45	40.2	1268
HJMQ							1.92		2009
MJHQ							24.6		
HQ	26.6	14.01.		42.1	07.08.2006		79.9	08.07.1997	

NNQ seit 1966: .006 27.02.2009 **HHQ seit** 1966: 79.9 08.07.1997

Berichtsjahr(J) Überschreitungsdauer der Abflüsse in Tagen Reihe(R): 2006-2010

m³/s	Tage(J)	Tage(R)	m³/s	Tage(J)	Tage(R)	m³/s	Tage(J)	Tage(R)	m³/s	Tage(J)	Tage(R)
10000			**500**			**20.0**	1	0.4	**1.00**	120	169.8
8000			**350**			**16.0**	1	0.6	**0.80**	154	216.6
6000			**250**			**12.0**	1	2.2	**0.60**	233	279.2
4000			**180**			**9.00**	3	3.6	**0.40**	330	354.4
3000			**140**			**7.00**	6	6.0	**0.30**	348	365.2
2000			**100**			**5.00**	9	21.4	**0.20**	365	
1600			**80.0**			**3.50**	16	37.6	**0.10**		
1200			**60.0**			**2.50**	25	62.0	**0.06**		
900			**40.0**			**1.80**	52	90.4	**0.03**		
700			**30.0**			**1.40**	71	117.2	**0.00**		

Im Jän,Feb,Mrz,Apr,Mai,Jun,Jul,Aug,Sep,Okt,Nov,Dez n.erg.W.erm.

Abflüsse

Nr. 426 Reith
Großer Lassingbach

Mst.Nr. 207720 Art: Schreibpegel Einzugsgebiet: 23.2 km²

Monat	I	II	III	IV	V	VI	VII	VIII	IX	X	XI	XII
Tag	Tägliche Abflüsse 2011 in m³/s											
1.	0.40	0.53	0.47	0.92	0.48	0.41	0.39	0.89	0.37	0.35	0.43	0.33
2.	0.39	0.51	0.45	0.89	0.48	0.41	0.85	0.78	0.35	0.35	0.43	0.33
3.	0.38	0.50	0.44	0.78	0.45	0.49	0.55	0.70	0.34	0.35	0.41	0.33
4.	0.36	0.49	0.45	0.79	0.44	0.51	0.54	1.89	0.33	0.34	0.41	0.33
5.	0.38	0.50	0.45	0.85	0.43	0.45	1.79	1.13	0.35	0.34	0.40	0.34
6.	0.34	0.60	0.45	0.73	0.41	0.41	1.16	0.91	0.34	0.34	0.39	0.32
7.	0.34	0.67	0.44	0.68	0.39	0.38	0.76	0.85	0.33	0.59	0.39	0.33
8.	0.35	0.65	0.42	0.64	0.39	0.43	0.64	1.07	0.35	0.86	0.38	0.34
9.	0.38	0.64	0.42	0.59	0.39	0.61	0.56	0.96	0.67	1.14	0.37	0.32
10.	0.39	0.61	0.42	0.57	0.37	0.48	0.53	0.83	0.44	2.93	0.38	0.31
11.	0.40	0.67	0.43	0.56	0.36	0.44	0.50	0.77	0.38	2.28	0.37	0.30
12.	0.43	2.51	0.45	0.56	0.37	0.43	0.49	0.73	0.36	2.59	0.36	0.31
13.	4.80	1.14	0.48	0.56	0.37	0.40	0.46	0.70	0.35	5.40	0.36	0.32
14.	10.0	0.90	0.56	0.58	0.36	0.38	0.47	0.66	0.34	1.86	0.34	0.30
15.	4.70	0.79	0.59	0.68	0.77	0.39	0.47	0.71	0.34	1.26	0.32	0.32
16.	2.47	0.74	0.73	0.69	0.56	0.39	0.45	0.68	0.34	1.03	0.35	0.35
17.	1.71	0.73	0.87	0.66	0.45	0.38	0.44	0.61	0.34	0.88	0.36	0.41
18.	1.34	0.72	1.45	0.66	0.40	0.40	0.45	0.50	0.34	0.78	0.36	0.35
19.	1.22	0.65	1.40	0.64	0.38	0.65	0.44	0.49	1.15	0.70	0.37	0.31
20.	1.10	0.65	0.80	0.59	0.39	0.46	0.44	0.48	1.39	0.69	0.38	0.28
21.	0.87	0.63	0.68	0.56	0.37	0.42	1.89	0.45	0.69	0.62	0.38	0.29
22.	0.72	0.58	0.67	0.55	0.40	0.40	0.83	0.44	0.54	0.59	0.37	0.27
23.	0.62	0.57	0.72	0.53	0.43	0.50	0.74	0.42	0.48	0.56	0.36	0.44
24.	0.55	0.54	0.81	0.50	0.38	0.54	1.95	0.40	0.44	0.55	0.35	0.65
25.	0.54	0.51	0.90	0.49	0.36	0.46	2.00	0.39	0.41	0.51	0.35	0.49
26.	0.55	0.50	0.93	0.49	0.35	0.52	1.11	0.39	0.39	0.50	0.34	0.44
27.	0.55	0.49	1.05	0.47	0.43	0.48	0.87	0.41	0.39	0.48	0.34	0.43
28.	0.54	0.48	1.10	0.45	0.95	0.44	0.82	0.42	0.38	0.47	0.34	0.39
29.	0.54		0.88	0.44	0.62	0.42	0.82	0.39	0.37	0.46	0.34	0.39
30.	0.55		0.79	0.44	0.49	0.40	0.79	0.38	0.37	0.45	0.33	0.38
31.	0.54		0.72		0.44		0.99	0.38		0.44		0.34
	Extremwerte in m³/s											
am	06.	28.	12.	28.	12.	14.	17.	31.	04.	01.	14.	20.
NQ	0.29	0.45	0.33	0.44	0.29	0.34	0.34	0.34	0.28	0.29	0.25	0.18
HQ	11.6	5.00	2.97	1.20	1.75	1.11	5.00	2.70	3.95	8.10	0.51	0.93
am	14.	12.	18.	01.	15.	19.	21.	04.	19.	13.	16.	23.
	Monatsmittel in m³/s(MQ),l/s.km²(Mq) bzw.Monatssummen in mm (h_A)											
MQ	1.24	0.70	0.69	0.62	0.45	0.45	0.81	0.67	0.46	0.99	0.37	0.36
Mq	53.5	30.0	29.8	26.7	19.2	19.4	35.0	28.9	19.7	42.7	15.9	15.4
h_A	143	73	80	69	52	50	94	77	51	114	41	40

Reihe: 2006-2010	Mittlere Monatsmittel in m³/s (MQ),l/s.km²(Mq) bzw. -summen in mm (h_A)											
MQ	0.53	0.48	0.96	2.06	1.11	1.31	0.73	0.95	1.06	0.53	0.70	0.60
Mq	23.0	20.7	41.4	88.8	47.7	56.6	31.6	41.0	45.5	22.9	30.2	25.7
h_A	62	50	111	230	128	147	85	110	118	61	78	67
Reihe: 1966-2011	Mittlere Monatsmittel mit Extremwerten in m³/s											
NQ	0.09	.025	0.14	0.20	0.22	0.13	0.12	0.17	0.14	0.14	0.15	.040
NQ_T	0.12	0.12	0.17	0.30	0.26	0.17	0.15	0.18	0.17	0.15	0.17	0.14
MNQ_T	0.31	0.33	0.44	0.79	0.55	0.39	0.33	0.32	0.31	0.29	0.30	0.32
NMQ	0.19	0.22	0.39	0.50	0.45	0.30	0.23	0.23	0.23	0.23	0.24	0.22
MQ	0.45	0.46	0.80	1.17	0.77	0.57	0.51	0.50	0.51	0.37	0.42	0.46
HMQ	1.58	1.61	2.19	4.11	2.01	2.34	2.29	2.17	2.75	1.53	1.65	1.23
MHQ	2.91	2.06	4.73	3.96	3.63	4.24	4.58	4.86	4.13	2.19	2.34	2.96
HQ	11.6	9.89	11.6	7.81	12.1	16.1	24.6	27.9	21.5	15.9	8.40	10.6

Jahreswerte in m³/s (Q),l/s.km²(Mq), mm (h_J)

	Berichtsjahr			Reihe: 2006 - 2010			Reihe: 1966 - 2011		
NQ	0.18	20.12.		0.09	23.01.2006		.025	02.02.1987	
NQ_T	0.27	22.12.					0.12	31.01.2006	
$MJNQ_T$							0.22		
NJMQ							0.51		2003
MQ,Mq,h_A	0.65	28.1	885	0.94	40.3	1272	0.76	33.0	1040
HJMQ							1.12		2009
MJHQ							10.8		
HQ	11.6	14.01.		27.9	08.08.2006		27.9	08.08.2006	

NNQ seit 1965: .020 07.11.1974 **HHQ seit** 1965: 27.9 08.08.2006

Berichtsjahr(J)	Überschreitungsdauer der Abflüsse in Tagen									Reihe(R): 2006-2010		
m³/s	Tage(J)	Tage(R)	m³/s	Tage(J)	Tage(R)	m³/s	Tage(J)	Tage(R)	m³/s	Tage(J)	Tage(R)
10000			500			20.0			1.00	33	78.4
8000			350			16.0		0.2	0.80	58	107.4
6000			250			12.0		0.6	0.60	113	162.0
4000			180			9.00	1	1.6	0.40	254	275.2
3000			140			7.00	1	2.6	0.30	362	337.2
2000			100			5.00	2	5.6	0.20	365	359.4
1600			80.0			3.50	4	14.4	0.10		365.2
1200			60.0			2.50	7	24.6	0.06		
900			40.0			1.80	14	36.6	0.03		
700			30.0			1.40	18	48.8	0.00		

Im Jän,Dez durch Eis beeinflusst
Im Jän,Feb,Mrz,Apr,Mai,Jun,Jul,Aug,Sep,Okt,Nov,Dez n.erg.W.erm.

Nr. 428 Kienberg (Neuhaus)
Große Erlauf

Mst.Nr. 207738 Art: Schreibpegel Einzugsgebiet: 203.3 km²

Monat	I	II	III	IV	V	VI	VII	VIII	IX	X	XI	XII
Tag	Tägliche Abflüsse 2011 in m³/s											
1.	3.81	5.32	3.73	9.09	3.70	4.59	3.11	7.78	3.30	3.08	3.10	1.99
2.	3.69	5.12	3.62	9.19	3.81	4.17	6.24	6.26	3.27	2.81	3.06	1.99
3.	3.53	5.10	3.57	8.63	3.67	4.13	4.15	5.38	3.30	2.65	3.03	1.99
4.	3.40	5.13	3.53	9.53	3.57	4.23	4.84	16.9	3.33	2.55	3.03	1.99
5.	3.35	5.41	3.57	10.5	3.49	4.02	11.8	11.6	3.65	2.54	2.97	2.00
6.	3.25	5.90	3.60	9.88	3.47	3.85	10.5	7.76	3.66	2.58	2.97	2.00
7.	3.17	7.00	3.51	8.48	3.45	3.76	6.32	6.65	3.14	3.79	2.96	2.19
8.	3.31	7.44	3.47	8.42	3.42	3.88	5.26	8.32	3.02	6.39	2.93	2.82
9.	3.74	7.46	3.43	8.05	3.41	8.04	4.53	8.07	6.45	7.44	2.85	2.37
10.	3.82	7.30	3.44	6.83	3.39	6.42	4.21	6.01	5.67	20.6	2.52	2.23
11.	3.70	7.42	3.45	5.22	3.37	5.01	4.19	5.81	3.78	24.0	2.44	2.15
12.	4.53	19.6	3.45	5.21	3.35	4.11	4.14	5.12	3.42	22.2	2.35	2.14
13.	39.3	11.6	3.58	5.27	3.36	3.83	3.84	5.04	3.47	42.7	2.32	2.20
14.	100	9.37	4.03	5.56	3.22	3.72	3.90	4.64	3.13	17.3	2.28	2.20
15.	41.1	8.87	5.20	5.69	7.04	3.63	3.76	4.62	2.81	12.0	2.26	2.19
16.	23.1	8.41	5.86	5.62	7.90	3.62	3.49	4.64	2.66	9.51	2.28	2.23
17.	16.5	7.42	7.52	5.66	5.11	3.57	3.15	4.02	2.57	8.64	2.29	3.15
18.	13.9	7.45	11.3	5.86	4.39	3.54	2.92	3.95	2.53	8.34	2.25	2.84
19.	12.5	5.85	12.8	6.03	3.80	5.79	2.95	3.83	5.91	7.59	2.22	2.51
20.	11.4	5.47	9.33	6.80	3.52	3.91	3.58	3.66	12.9	5.28	2.22	2.41
21.	8.87	6.35	7.65	6.35	3.03	3.65	10.1	3.69	8.29	4.41	2.20	2.31
22.	8.66	6.94	6.65	6.03	3.02	3.51	9.76	3.48	6.29	4.28	2.21	2.17
23.	8.41	5.21	6.90	4.87	3.27	5.76	6.05	3.30	5.13	4.19	2.24	2.88
24.	8.26	5.18	6.24	4.72	2.92	8.70	11.2	3.52	4.22	4.11	2.20	6.08
25.	8.11	4.88	7.83	4.46	2.79	5.35	17.0	4.25	3.68	4.06	2.16	5.40
26.	7.52	4.37	7.92	4.36	2.81	4.89	11.0	4.55	3.38	4.00	2.12	3.99
27.	6.54	4.27	8.41	4.21	3.34	4.36	7.56	4.52	3.18	3.89	2.08	3.43
28.	5.60	4.04	9.23	3.86	11.0	3.49	5.65	4.53	3.18	3.72	2.02	3.26
29.	5.49		8.48	3.67	8.57	3.28	6.98	4.40	3.19	3.68	1.94	3.11
30.	5.38		8.17	3.59	6.70	3.26	5.90	3.49	3.16	3.56	1.97	3.02
31.	5.43		8.07		5.00		7.76	3.51		3.21		2.87
	Extremwerte in m³/s											
am	07.	28.	08.	29.	20.	30.	18.	23.	18.	05.	28.	01.
NQ	3.01	3.75	3.43	3.57	2.33	3.17	2.82	2.92	2.41	2.52	1.94	1.98
HQ	128	36.7	18.0	11.4	14.4	11.3	27.1	29.4	20.0	66.4	3.11	7.10
am	14.	12.	18.	05.	28.	23.	05.	04.	20.	10.	01.	24.
	Monatsmittel in m³/s(MQ),l/s.km²(Mq) bzw.Monatssummen in mm (h_A)											
MQ	12.2	6.93	6.05	6.39	4.29	4.47	6.32	5.59	4.19	8.23	2.45	2.71
Mq	60.2	34.1	29.7	31.4	21.1	22.0	31.1	27.5	20.6	40.5	12.0	13.3
h_A	161	82	80	81	56	57	83	74	53	108	31	35

Reihe: 2006-2010	Mittlere Monatsmittel in m³/s (MQ),l/s.km²(Mq) bzw. -summen in mm (h_A)											
MQ	4.98	4.67	9.85	16.9	10.9	12.2	7.86	8.92	9.46	4.61	6.66	5.39
Mq	24.5	23.0	48.5	83.3	53.7	60.0	38.7	43.9	46.6	22.7	32.8	26.5
h_A	66	56	130	216	144	155	104	117	121	61	85	69
Reihe: 1966-2011	Mittlere Monatsmittel mit Extremwerten in m³/s											
NQ	0.05	.041	1.80	3.09	2.33	0.71	0.78	0.83	0.43	0.96	0.91	0.65
NQ_T	0.05	.048	1.80	3.10	2.79	0.76	0.90	1.23	0.50	0.98	1.01	0.69
MNQ_T	2.97	3.32	4.34	7.34	5.36	3.70	3.22	3.14	2.88	2.92	2.92	2.97
NMQ	1.48	2.30	3.95	4.44	4.29	3.14	2.79	2.24	2.03	2.10	1.61	1.36
MQ	4.26	4.38	7.23	9.81	7.43	5.43	5.12	4.86	4.84	3.60	4.02	4.30
HMQ	16.3	11.2	19.1	31.1	17.6	20.6	21.8	20.9	23.6	15.8	13.8	12.8
MHQ	24.9	18.2	38.9	29.7	30.0	34.1	41.2	39.5	34.4	20.5	20.3	27.0
HQ	128	69.7	123	67.1	86.1	190	220	189	217	164	131	108

Jahreswerte in m³/s (Q),l/s.km²(Mq), mm (h_J)

	Berichtsjahr			Reihe: 2006 - 2010			Reihe: 1966 - 2011		
NQ	1.94	28.11.		1.78	15.01.2006		.041	02.02.2004	
NQ_T	1.94	29.11.					.048	01.02.2004	
$MJNQ_T$							2.19		
NJMQ							4.23		2003
MQ,Mq,h_A	5.83	28.7	904	8.71	42.8	1351	7.15	35.2	1110
HJMQ							10.4		2009
MJHQ							97.5		
HQ	128	14.01.		217	07.09.2007		220	08.07.1997	

NNQ seit 1965: .041 02.02.2004 **HHQ seit** 1965: 220 08.07.1997

Berichtsjahr(J)	Überschreitungsdauer der Abflüsse in Tagen									Reihe(R): 2006-2010		
m³/s	Tage(J)	Tage(R)	m³/s	Tage(J)	Tage(R)	m³/s	Tage(J)	Tage(R)	m³/s	Tage(J)	Tage(R)
10000			500			20.0	8	28.0	1.00		
8000			350			16.0	13	40.6	0.80		
6000			250			12.0	18	64.4	0.60		
4000			180			9.00	38	99.8	0.40		
3000			140			7.00	81	140.6	0.30		
2000			100	1	0.6	5.00	147	200.2	0.20		
1600			80.0	1	1.4	3.50	244	280.2	0.10		
1200			60.0	1	2.2	2.50	327	339.8	0.06		
900			40.0	3	5.0	1.80	365	365.2	0.03		
700			30.0	4	11.4	1.40			0.00		

siehe Tabelle Überleitungen u. Speicherungen d. Berichtsjahrs
durch Kraftwerksbetrieb beeinflusst
vom 31. Jän bis 1. Feb Profilräumung unterhalb
Im Jän,Feb,Mrz,Apr,Mai,Jun,Jul,Aug,Sep,Okt,Nov,Dez n.erg.W.erm.

Abflüsse

Nr. 429 Gaming
Gamingbach

Mst.Nr. 207746 Art: Schreibpegel Einzugsgebiet: 51.5 km²

Monat	I	II	III	IV	V	VI	VII	VIII	IX	X	XI	XII
Tag	Tägliche Abflüsse 2011 in m³/s											
1.	0.68	0.89	0.78	0.83	0.65	0.65	0.54	0.62	0.47	0.47	0.59	0.43
2.	0.66	0.87	0.76	0.79	0.63	0.68	0.63	0.57	0.47	0.47	0.58	0.42
3.	0.63	0.85	0.74	0.73	0.62	0.79	0.55	0.55	0.47	0.47	0.58	0.41
4.	0.61	0.84	0.73	0.70	0.61	0.72	0.56	1.53	0.47	0.48	0.57	0.40
5.	0.59	1.17	0.72	0.76	0.60	0.67	0.92	0.90	0.52	0.47	0.56	0.41
6.	0.59	1.64	0.71	0.68	0.60	0.65	0.77	0.74	0.49	0.47	0.54	0.41
7.	0.59	1.51	0.69	0.66	0.61	0.64	0.61	0.71	0.47	0.83	0.53	0.67
8.	0.65	1.30	0.68	0.70	0.61	0.67	0.63	0.97	0.47	1.33	0.56	0.86
9.	0.72	1.20	0.67	0.63	0.59	1.01	0.57	0.82	0.71	1.47	0.49	0.55
10.	0.73	1.10	0.68	0.64	0.59	0.76	0.55	0.72	0.53	2.35	0.48	0.53
11.	0.71	1.26	0.68	0.63	0.59	0.70	0.56	0.66	0.47	2.48	0.50	0.56
12.	0.76	3.31	0.68	0.68	0.62	0.68	0.55	0.63	0.46	2.51	0.47	0.52
13.	7.14	2.03	0.68	0.73	0.60	0.67	0.51	0.61	0.45	5.96	0.46	0.68
14.	10.6	1.58	0.71	0.97	0.59	0.65	0.59	0.58	0.45	2.34	0.45	0.56
15.	5.35	1.38	0.69	1.12	1.21	0.63	0.55	0.68	0.45	1.49	0.45	0.59
16.	3.29	1.25	0.68	1.03	0.83	0.61	0.51	0.62	0.44	1.23	0.46	0.64
17.	2.41	1.20	0.68	0.93	0.67	0.60	0.49	0.56	0.44	1.11	0.46	0.78
18.	1.94	1.12	2.88	0.88	0.62	0.65	0.50	0.54	0.46	0.98	0.46	0.59
19.	1.86	1.07	3.12	0.85	0.60	0.72	0.48	0.53	1.56	0.89	0.47	0.56
20.	1.76	1.02	1.68	0.82	0.58	0.62	0.49	0.51	2.31	0.85	0.47	0.53
21.	1.53	0.97	1.26	0.79	0.56	0.59	1.04	0.49	1.09	0.76	0.47	0.54
22.	1.37	0.93	1.10	0.77	0.56	0.58	1.12	0.47	0.76	0.72	0.48	0.51
23.	1.29	0.90	1.00	0.74	0.59	0.79	0.69	0.46	0.65	0.70	0.47	1.21
24.	1.24	0.87	0.97	0.72	0.55	0.87	1.77	0.46	0.59	0.68	0.46	1.95
25.	1.18	0.85	0.99	0.71	0.53	0.66	1.96	0.45	0.55	0.67	0.46	1.36
26.	1.14	0.84	0.88	0.72	0.52	0.64	1.01	0.45	0.53	0.65	0.45	1.10
27.	1.07	0.83	0.98	0.68	0.82	0.60	0.76	0.50	0.51	0.63	0.45	1.06
28.	1.03	0.80	1.09	0.66	2.28	0.57	0.65	0.49	0.50	0.62	0.45	0.91
29.	0.98		0.91	0.69	1.16	0.55	0.61	0.46	0.49	0.61	0.44	0.84
30.	0.95		0.82	0.65	0.81	0.54	0.60	0.45	0.48	0.60	0.43	0.81
31.	0.92		0.77		0.71		0.61	0.45		0.60		0.75
	Extremwerte in m³/s											
am	07.	28.	15.	09.	26.	30.	20.	31.	18.	01.	14.	04.
NQ	0.38	0.72	0.43	0.45	0.47	0.43	0.41	0.37	0.39	0.39	0.40	0.38
HQ	16.1	5.00	8.25	2.70	3.20	1.49	4.19	2.67	4.29	9.43	2.00	2.48
am	13.	12.	18.	29.	28.	23.	24.	04.	19.	13.	11.	24.
	Monatsmittel in m³/s(MQ),l/s.km²(Mq) bzw.Monatssummen in mm (h_A)											
MQ	1.77	1.20	0.98	0.76	0.71	0.67	0.72	0.62	0.62	1.16	0.49	0.71
Mq	34.5	23.3	19.1	14.8	13.8	13.0	14.0	12.0	12.1	22.5	9.51	13.9
h_A	92	56	51	38	37	34	38	32	31	60	25	36
Reihe: 2006-2010	Mittlere Monatsmittel in m³/s (MQ),l/s.km²(Mq) bzw. -summen in mm (h_A)											
MQ	1.10	1.09	2.42	2.53	1.28	2.50	1.59	1.67	1.69	0.96	1.30	1.23
Mq	21.4	21.2	47.1	49.1	24.9	48.5	30.9	32.3	32.8	18.6	25.3	24.0
h_A	57	51	126	127	67	126	83	87	85	50	66	62
Reihe: 1977-2011	Mittlere Monatsmittel mit Extremwerten in m³/s											
NQ	0.25	0.29	0.29	0.41	0.31	0.19	0.16	.039	0.19	0.22	0.18	0.21
NQ_T	0.34	0.41	0.47	0.50	0.44	0.25	0.24	0.19	0.20	0.40	0.36	0.28
MNQ_T	0.68	0.77	0.93	1.16	0.85	0.75	0.67	0.64	0.60	0.62	0.64	0.69
NMQ	0.51	0.61	0.69	0.76	0.71	0.46	0.46	0.27	0.46	0.51	0.49	0.41
MQ	1.29	1.39	2.04	2.01	1.37	1.31	1.26	1.20	1.14	0.92	1.12	1.34
HMQ	2.92	2.83	3.50	4.61	2.88	3.95	3.55	3.55	3.55	2.83	3.16	3.29
MHQ	5.48	5.04	7.70	5.38	5.40	6.87	7.38	7.64	6.83	4.26	4.82	5.98
HQ	16.1	17.7	24.6	13.4	19.0	45.9	21.6	31.6	45.9	25.4	16.9	17.1

Jahreswerte in m³/s (Q),l/s.km²(Mq), mm (h_J)

	Berichtsjahr			Reihe: 2006 - 2010			Reihe: 1977 - 2011		
NQ	0.37	31.08.		0.18	07.08.2007		.039	11.08.2004	
NQ_T	0.40	04.12.					0.19	30.08.2001	
$MJNQ_T$							0.45		
NJMQ							0.87		2011
MQ,Mq,h_A	0.87	16.9	532	1.63	31.7	999	1.36	26.5	836
HJMQ							2.00		2009
MJHQ							17.2		
HQ	16.1	13.01.		45.9	24.06.2009		45.9	24.06.2009	

NNQ seit 1966: .039 11.08.2004 **HHQ seit** 1966: 45.9 24.06.2009

Berichtsjahr(J) Überschreitungsdauer der Abflüsse in Tagen Reihe(R): 2006-2010

m³/s	Tage(J)	Tage(R)	m³/s	Tage(J)	Tage(R)	m³/s	Tage(J)	Tage(R)	m³/s	Tage(J)	Tage(R)
10000			500			20.0		0.8	1.00	69	201.4
8000			350			16.0		1.0	0.80	112	262.4
6000			250			12.0		2.0	0.60	236	335.8
4000			180			9.00	1	3.8	0.40	365	363.8
3000			140			7.00	2	7.6	0.30		365.2
2000			100			5.00	4	13.0	0.20		
1600			80.0			3.50	4	28.4	0.10		
1200			60.0			2.50	9	52.8	0.06		
900			40.0			1.80	20	84.6	0.03		
700			30.0			1.40	31	122.8	0.00		

durch Kraftwerksbetrieb beeinflusst
Im Jän,Feb,Mrz,Apr,Mai,Jun,Jul,Aug,Sep,Okt,Nov,Dez n.erg.W.erm.

Nr. 430 Neubruck
Jeßnitz

Mst.Nr. 207787 Art: Schreibpegel Einzugsgebiet: 32.2 km²

Monat	I	II	III	IV	V	VI	VII	VIII	IX	X	XI	XII
Tag	Tägliche Abflüsse 2011 in m³/s											
1.	0.38	0.43	0.37	0.38	0.31	0.29	0.15	0.60	0.19	0.16	0.23	0.10
2.	0.36	0.41	0.34	0.38	0.27	0.30	0.28	0.42	0.18	0.14	0.23	0.10
3.	0.35	0.38	0.33	0.35	0.23	0.37	0.18	0.34	0.18	0.14	0.23	0.10
4.	0.32	0.39	0.32	0.43	0.22	0.29	0.16	2.46	0.17	0.13	0.23	0.10
5.	0.29	0.80	0.31	0.48	0.20	0.25	0.88	1.05	0.30	0.13	0.23	0.12
6.	0.30	1.26	0.29	0.42	0.19	0.20	0.55	0.66	0.22	0.12	0.22	0.12
7.	0.30	1.02	0.27	0.38	0.19	0.19	0.30	0.54	0.21	0.29	0.21	0.37
8.	0.31	0.79	0.26	0.37	0.18	0.22	0.25	0.88	0.21	0.50	0.22	0.63
9.	0.38	0.68	0.25	0.34	0.18	0.54	0.26	0.72	0.50	0.53	0.19	0.29
10.	0.37	0.60	0.25	0.33	0.17	0.31	0.23	0.58	0.28	1.62	0.18	0.25
11.	0.36	0.63	0.25	0.32	0.17	0.24	0.20	0.50	0.21	1.36	0.18	0.28
12.	0.43	1.57	0.25	0.36	0.21	0.22	0.19	0.45	0.18	2.33	0.18	0.24
13.	7.19	1.09	0.24	0.37	0.21	0.21	0.19	0.40	0.17	6.76	0.17	0.31
14.	10.1	0.82	0.24	0.50	0.20	0.19	0.30	0.36	0.18	1.71	0.17	0.24
15.	3.51	0.72	0.23	0.60	0.73	0.18	0.30	0.50	0.20	0.96	0.16	0.24
16.	1.88	0.65	0.22	0.48	0.38	0.17	0.24	0.42	0.20	0.73	0.15	0.27
17.	1.37	0.62	0.23	0.41	0.27	0.15	0.21	0.34	0.19	0.65	0.15	0.35
18.	1.11	0.58	1.48	0.38	0.24	0.20	0.23	0.31	0.21	0.58	0.14	0.25
19.	1.08	0.55	1.76	0.34	0.22	0.29	0.19	0.28	0.94	0.50	0.14	0.23
20.	1.01	0.55	0.92	0.31	0.20	0.18	0.18	0.29	1.52	0.44	0.14	0.22
21.	0.88	0.49	0.68	0.29	0.19	0.17	0.39	0.25	0.70	0.38	0.13	0.23
22.	0.77	0.46	0.57	0.27	0.18	0.17	0.34	0.23	0.42	0.34	0.13	0.25
23.	0.71	0.43	0.51	0.26	0.22	0.42	0.26	0.23	0.30	0.33	0.12	0.73
24.	0.65	0.44	0.45	0.25	0.18	0.47	1.27	0.22	0.26	0.31	0.12	1.41
25.	0.62	0.43	0.42	0.25	0.17	0.27	1.43	0.21	0.23	0.30	0.12	0.97
26.	0.59	0.42	0.39	0.23	0.16	0.22	0.61	0.21	0.21	0.29	0.11	0.68
27.	0.52	0.40	0.41	0.25	0.36	0.20	0.44	0.24	0.20	0.28	0.11	0.61
28.	0.50	0.40	0.43	0.24	1.47	0.18	0.37	0.24	0.19	0.27	0.11	0.51
29.	0.47		0.37	0.23	0.74	0.16	0.35	0.20	0.17	0.26	0.10	0.47
30.	0.45		0.35	0.22	0.45	0.15	0.33	0.19	0.16	0.25	0.10	0.44
31.	0.45		0.34		0.34		0.58	0.19		0.24		0.38
	Extremwerte in m³/s											
am	08.	28.	16.	27.	26.	18.	01.	30.	30.	07.	30.	01.
NQ	0.29	0.38	0.21	0.19	0.16	0.14	0.14	0.18	0.16	0.12	0.10	0.10
HQ	16.9	2.28	4.18	0.68	2.21	1.22	2.88	4.31	2.84	12.0	0.40	1.71
am	13.	12.	18.	15.	28.	23.	24.	04.	19.	13.	08.	24.
	Monatsmittel in m³/s(MQ),l/s.km²(Mq) bzw.Monatssummen in mm (h_A)											
MQ	1.23	0.64	0.44	0.35	0.30	0.25	0.38	0.47	0.31	0.74	0.16	0.37
Mq	38.1	20.0	13.7	10.8	9.46	7.65	11.8	14.6	9.61	23.1	5.09	11.5
h_A	102	48	37	28	25	20	32	39	25	62	13	30
Reihe: 2006-2010	Mittlere Monatsmittel in m³/s (MQ),l/s.km²(Mq) bzw. -summen in mm (h_A)											
MQ	0.52	0.58	1.56	1.23	0.67	1.84	0.83	0.94	1.04	0.44	0.63	0.65
Mq	16.0	18.0	48.4	38.3	20.9	57.1	25.8	29.2	32.2	13.8	19.5	20.0
h_A	43	44	130	99	56	148	69	78	84	37	51	52
Reihe: 1977-2011	Mittlere Monatsmittel mit Extremwerten in m³/s											
NQ	.047	0.08	0.12	0.15	0.15	0.08	0.06	0.06	.034	0.06	.026	.018
NQ_T	0.05	0.08	0.15	0.16	0.15	0.09	0.07	0.06	.042	0.06	.031	.023
MNQ_T	0.28	0.31	0.41	0.48	0.32	0.26	0.21	0.21	0.20	0.21	0.24	0.27
NMQ	0.15	0.18	0.24	0.35	0.25	0.14	0.15	0.09	0.11	0.08	0.15	0.13
MQ	0.71	0.76	1.18	1.06	0.74	0.72	0.62	0.62	0.59	0.42	0.56	0.73
HMQ	2.01	1.88	2.67	2.41	2.50	3.85	2.08	2.15	2.86	1.70	1.66	2.15
MHQ	4.10	3.77	5.37	3.66	4.77	6.24	6.24	6.67	5.38	2.73	2.94	3.99
HQ	16.9	13.9	17.9	12.1	28.8	54.0	29.5	36.4	50.3	26.7	11.6	12.8

Jahreswerte in m³/s (Q),l/s.km²(Mq), mm (h_J)

	Berichtsjahr			Reihe: 2006 - 2010			Reihe: 1977 - 2011		
NQ	0.10	30.11.		0.09	02.08.2007		.018	07.12.1990	
NQ_T	0.10	30.11.					.023	07.12.1990	
$MJNQ_T$							0.13		
NJMQ							0.40		1978
MQ,Mq,h_A	0.47	14.6	461	0.93	28.8	907	0.73	22.5	711
HJMQ							1.25		2009
MJHQ							16.4		
HQ	16.9	13.01.		54.0	24.06.2009		54.0	24.06.2009	

NNQ seit 1951: .020 29.02.1956 **HHQ seit** 1951: 54.0 24.06.2009

Berichtsjahr(J) Überschreitungsdauer der Abflüsse in Tagen Reihe(R): 2006-2010

m³/s	Tage(J)	Tage(R)	m³/s	Tage(J)	Tage(R)	m³/s	Tage(J)	Tage(R)	m³/s	Tage(J)	Tage(R)
10000			500			20.0		0.8	1.00	26	79.4
8000			350			16.0		1.0	0.80	35	102.8
6000			250			12.0		1.6	0.60	61	140.4
4000			180			9.00	1	2.8	0.40	118	214.6
3000			140			7.00	2	4.6	0.30	182	268.0
2000			100			5.00	3	6.8	0.20	289	326.4
1600			80.0			3.50	4	13.2	0.10	365	365.0
1200			60.0			2.50	4	21.0	0.06		365.2
900			40.0			1.80	7	36.8	0.03		
700			30.0			1.40	16	52.2	0.00		

Im Jän durch Eis beeinflusst
Im Jän,Apr,Sep,Nov nach ergänzten Wasserständen ermittelt

Abflüsse

Nr. 431 Scheibbs (Kardinal König Brücke) Große Erlauf

Mst.Nr. 209882 Art: Schreibpegel Einzugsgebiet: 330.2 km²

Monat	I	II	III	IV	V	VI	VII	VIII	IX	X	XI	XII
Tag	Tägliche Abflüsse 2011 in m³/s											
1.	6.36	7.37	5.91	11.2	5.57	6.34	4.65	10.0	4.67	4.35	4.87	3.37
2.	6.19	7.23	5.69	11.4	5.59	6.11	7.56	8.49	4.62	4.14	4.80	3.37
3.	5.96	7.12	5.58	10.6	5.38	6.24	5.83	7.32	4.59	4.01	4.78	3.37
4.	5.83	7.18	5.45	11.3	5.23	6.14	6.27	21.5	4.58	4.05	4.71	3.40
5.	5.66	8.36	5.36	12.5	5.12	5.79	13.2	14.9	5.05	3.93	4.63	3.44
6.	5.60	9.89	5.33	11.7	5.03	5.52	13.0	10.4	4.91	4.05	4.54	3.39
7.	5.52	10.5	5.19	10.3	4.97	5.46	8.15	8.93	4.38	6.02	4.46	4.38
8.	5.80	10.3	5.12	10.1	4.92	5.59	6.91	11.0	4.28	8.82	4.52	5.70
9.	6.55	9.85	5.14	9.72	4.85	9.82	6.15	10.8	7.46	10.7	4.35	4.12
10.	6.79	9.40	5.23	8.69	4.81	8.11	5.74	8.28	7.00	23.3	4.04	3.92
11.	6.77	9.52	5.13	6.97	4.84	6.69	5.63	7.94	5.11	32.9	4.03	3.86
12.	7.78	24.7	5.15	7.09	4.93	5.78	5.50	7.10	4.67	29.7	3.83	3.75
13.	54.5	16.0	5.33	7.27	5.05	5.39	5.24	6.93	4.71	63.4	3.83	4.25
14.	122	13.0	5.65	8.08	4.82	5.30	5.49	6.49	4.50	26.2	3.82	3.94
15.	51.9	12.1	6.80	8.55	9.35	5.13	5.28	6.76	4.22	17.5	3.79	4.00
16.	31.4	11.5	7.47	8.14	9.84	5.06	4.95	6.59	4.12	13.5	3.80	4.16
17.	23.1	10.5	9.21	7.94	6.82	5.03	4.61	5.80	4.08	11.6	3.76	5.13
18.	19.2	10.3	17.3	7.95	6.16	5.10	4.40	5.66	4.04	10.9	3.73	4.73
19.	17.6	8.81	20.9	7.93	5.49	7.34	4.42	5.53	8.80	9.86	3.67	4.16
20.	16.3	8.13	13.8	8.61	5.32	5.50	4.87	5.28	18.7	8.19	3.64	4.00
21.	13.0	8.62	11.3	8.13	4.74	5.12	11.7	5.11	11.7	6.90	3.62	4.05
22.	12.4	9.24	9.92	7.77	4.68	5.01	11.8	4.96	8.74	6.58	3.55	3.78
23.	11.8	7.52	9.80	6.71	5.15	7.05	8.01	4.65	7.37	6.42	3.47	5.48
24.	11.6	7.25	9.01	6.41	4.62	10.8	13.8	4.92	6.17	6.27	3.45	10.4
25.	11.2	6.94	10.5	6.19	4.45	7.17	22.1	5.37	5.51	6.07	3.43	8.86
26.	10.6	6.51	10.4	6.00	4.49	6.52	13.9	5.73	5.13	6.01	3.54	6.89
27.	9.48	6.46	10.8	5.92	5.63	6.04	10.1	5.81	4.74	5.83	3.33	6.15
28.	8.22	6.27	12.0	5.53	15.5	5.15	7.72	5.88	4.64	5.58	3.41	5.73
29.	7.91		10.9	5.43	11.5	4.87	8.93	5.63	4.56	5.48	3.36	5.48
30.	7.72		10.5	5.25	8.96	4.72	7.85	4.89	4.45	5.38	3.36	5.36
31.	7.56		10.3		6.95		9.82	4.72		5.04		5.14
	Extremwerte in m³/s											
am	11.	28.	11.	30.	21.	22.	18.	23.	18.	05.	27.	08.
NQ	4.87	5.61	5.03	4.91	2.77	3.03	4.10	4.24	2.16	3.26	1.35	2.70
HQ	146	42.6	33.5	13.2	20.6	13.9	30.1	34.3	26.3	92.1	8.93	13.4
am	14.	12.	18.	05.	15.	23.	25.	04.	20.	13.	26.	07.
	Monatsmittel in m³/s(MQ),l/s.km²(Mq) bzw.Monatssummen in mm (h_A)											
MQ	16.9	9.66	8.59	8.31	6.15	6.13	8.18	7.53	5.92	11.7	3.94	4.77
Mq	51.0	29.3	26.0	25.2	18.6	18.6	24.8	22.8	17.9	35.4	11.9	14.4
h_A	137	71	70	65	50	48	66	61	46	95	31	37

Reihe:	Mittlere Monatsmittel in m³/s (MQ),l/s.km²(Mq) bzw. -summen in mm (h_A)											
MQ												
Mq												
h_A												
Reihe: 2008-2011	Mittlere Monatsmittel mit Extremwerten in m³/s											
NQ	3.40	3.40	4.80	4.91	2.77	2.88	2.55	2.70	1.38	2.66	1.35	2.70
NQ_T	3.73	3.60	5.03	5.25	4.45	4.72	4.36	4.65	3.98	3.93	3.33	3.37
MNQ_T	4.99	5.12	8.21	12.8	6.52	6.47	5.79	6.24	5.06	4.39	4.11	4.47
NMQ	4.73	5.17	8.59	8.31	6.15	6.13	8.18	7.53	5.92	5.80	3.94	4.77
MQ	9.93	7.66	13.8	19.7	12.2	17.9	13.0	10.7	8.45	8.07	5.42	7.35
HMQ	16.9	9.66	17.9	41.0	18.1	33.9	17.9	14.5	9.73	11.7	6.78	11.0
MHQ	49.0	23.4	37.4	36.8	47.6	116	71.2	54.4	45.0	35.5	15.5	24.9
HQ	146	42.6	50.5	72.2	97.9	285	133	74.0	63.1	92.1	32.3	42.4

Jahreswerte in m³/s (Q),l/s.km²(Mq), mm (h_A)

	Berichtsjahr			Reihe:			Reihe: 2008 - 2011		
NQ	1.35	27.11.					1.35	27.11.2011	
NQ_T	3.33	27.11.					3.33	27.11.2011	
$MJNQ_T$							3.64		
NJMQ							8.15		2011
MQ,Mq,h_A	8.15	24.7	779				11.2	33.9	1070
HJMQ							15.4		2009
MJHQ							177		
HQ	146	14.01.					285	24.06.2009	

NNQ seit 2007: 1.38 13.09.2008 **HHQ seit** 2007: 285 24.06.2009

Berichtsjahr(J) Überschreitungsdauer der Abflüsse in Tagen Reihe(R):

m³/s	Tage(J)	Tage(R)	m³/s	Tage(J)	Tage(R)	m³/s	Tage(J)	Tage(R)	m³/s	Tage(J)	Tage(R)
10000			500			20.0	14		1.00		
8000			350			16.0	21		0.80		
6000			250			12.0	35		0.60		
4000			180			9.00	88		0.40		
3000			140			7.00	141		0.30		
2000			100	1		5.00	266		0.20		
1600			80.0	1		3.50	352		0.10		
1200			60.0	2		2.50	365		0.06		
900			40.0	4		1.80			0.03		
700			30.0	6		1.40			0.00		

Im Jän,Feb,Mrz,Apr,Mai,Jun,Jul,Aug,Sep,Okt,Nov,Dez n.erg.W.erm.

Nr. 432 Schliefau Schliefaubach

Mst.Nr. 209403 Art: Schreibpegel Einzugsgebiet: 17.7 km²

Monat	I	II	III	IV	V	VI	VII	VIII	IX	X	XI	XII
Tag	Tägliche Abflüsse 2011 in m³/s											
1.	0.18	0.19	0.13	0.19	0.33	0.11	.050	0.07	.034	.049	0.06	.038
2.	0.15	0.18	0.12	0.19	0.17	0.12	0.06	0.06	.034	.047	0.06	.039
3.	0.15	0.18	0.11	0.15	0.10	0.15	0.05	0.06	.034	.044	0.06	.040
4.	0.15	0.21	0.10	0.14	0.08	0.11	0.06	0.08	.033	.041	0.06	.041
5.	0.12	1.25	0.10	0.14	0.07	0.09	0.16	0.06	.040	.039	0.06	.043
6.	0.13	1.31	0.10	0.13	0.06	0.08	0.10	0.05	.043	.036	0.06	.045
7.	0.14	0.85	0.09	0.11	0.06	0.07	0.06	0.05	.033	0.23	0.05	0.57
8.	0.18	0.55	0.12	0.10	0.06	0.06	0.06	0.18	.033	0.29	0.05	0.75
9.	0.23	0.45	0.11	0.10	0.06	0.23	.048	0.13	0.08	0.39	0.05	0.27
10.	0.24	0.37	0.11	0.10	0.06	0.10	.041	0.11	.051	0.82	0.05	0.26
11.	0.28	0.51	0.11	0.09	0.06	0.08	.040	0.08	.037	0.76	.050	0.25
12.	0.52	1.49	0.11	0.10	0.07	0.08	.040	0.06	.034	0.30	.049	0.17
13.	4.42	0.83	0.11	0.10	0.08	0.07	.040	0.06	.034	2.29	.048	0.44
14.	2.90	0.54	0.12	0.20	0.06	0.06	.040	0.05	.034	0.52	.047	0.22
15.	1.27	0.42	0.11	0.25	0.97	0.06	.045	0.05	.033	0.24	.046	0.19
16.	0.72	0.32	0.11	0.16	0.29	0.06	.040	.048	.033	0.17	.045	0.18
17.	0.48	0.28	0.11	0.13	0.14	0.05	.035	.044	.033	0.13	.044	0.22
18.	0.37	0.25	2.17	0.11	0.10	0.06	.036	.041	.033	0.11	.043	0.14
19.	0.47	0.23	1.48	0.10	0.08	0.10	.038	.038	0.71	0.10	.042	0.11
20.	0.50	0.22	0.62	0.10	0.08	0.08	.039	.034	1.09	0.15	.041	0.10
21.	0.41	0.19	0.39	0.09	0.08	0.07	0.16	.034	0.29	0.11	.040	0.11
22.	0.36	0.18	0.29	0.08	0.08	0.06	0.26	.034	0.13	0.09	.040	0.11
23.	0.30	0.16	0.23	0.08	0.07	0.33	0.09	.034	0.09	0.09	.039	1.29
24.	0.27	0.19	0.20	0.07	0.06	0.25	0.67	.034	0.07	0.08	.038	1.13
25.	0.25	0.16	0.18	0.07	0.06	0.12	0.51	.034	0.06	0.08	.037	0.47
26.	0.24	0.15	0.16	0.07	0.06	0.09	0.17	.034	0.06	0.07	.036	0.33
27.	0.24	0.14	0.17	0.06	0.44	0.08	0.11	0.06	0.06	0.06	.035	0.31
28.	0.23	0.13	0.22	0.06	1.46	0.06	0.09	0.06	0.06	0.06	.034	0.24
29.	0.22		0.16	0.06	0.43	.051	0.08	.039	0.05	0.06	.035	0.21
30.	0.21		0.14	0.12	0.20	.051	0.07	.035	0.05	0.06	.036	0.21
31.	0.21		0.13		0.14		0.08	.034		0.06		0.20
	Extremwerte in m³/s											
am	05.	26.	07.	30.	12.	30.	16.	05.	05.	07.	28.	01.
NQ	0.09	0.12	0.06	0.06	0.06	.050	.034	.030	.033	.034	.034	.037
HQ	8.86	2.46	6.49	0.40	2.87	1.30	1.50	0.50	2.29	4.15	0.06	2.51
am	13.	05.	18.	30.	15.	23.	24.	08.	19.	13.	01.	23.
	Monatsmittel in m³/s(MQ),l/s.km²(Mq) bzw.Monatssummen in mm (h_A)											
MQ	0.53	0.42	0.27	0.11	0.20	0.10	0.11	0.06	0.11	0.24	.046	0.28
Mq	30.2	24.0	15.4	6.46	11.0	5.59	6.14	3.27	6.48	13.8	2.60	15.9
h_A	81	58	41	17	30	14	16	9	17	37	7	41

Reihe: 2006-2010	Mittlere Monatsmittel in m³/s (MQ),l/s.km²(Mq) bzw. -summen in mm (h_A)											
MQ	0.35	0.36	0.94	0.38	0.19	0.82	0.27	0.40	0.39	0.21	0.36	0.42
Mq	19.6	20.6	52.9	21.5	10.9	46.2	15.1	22.6	22.0	11.8	20.5	23.8
h_A	52	50	142	56	29	120	41	61	57	32	53	62
Reihe: 1981-2011	Mittlere Monatsmittel mit Extremwerten in m³/s											
NQ	.046	.030	0.05	.030	.035	.023	.015	.005	.007	.008	.013	.023
NQ_T	.048	.031	0.06	.040	.037	.024	.016	.007	.008	.009	.015	.033
MNQ_T	0.12	0.12	0.17	0.12	0.08	0.06	.044	.041	.047	0.06	0.09	0.12
NMQ	0.08	0.07	0.16	0.09	0.06	0.06	.030	.023	.027	.024	.044	0.09
MQ	0.44	0.47	0.72	0.41	0.29	0.32	0.27	0.26	0.26	0.21	0.34	0.48
HMQ	1.15	1.08	1.74	1.02	1.17	1.84	1.24	0.97	0.97	0.96	0.84	1.18
MHQ	3.70	3.66	4.92	2.70	3.52	6.11	6.51	6.53	3.64	2.34	3.28	4.18
HQ	9.07	10.1	15.2	11.5	13.9	40.9	31.1	26.2	21.0	20.5	17.2	14.3

Jahreswerte in m³/s (Q),l/s.km²(Mq), mm (h_A)

	Berichtsjahr			Reihe: 2006 - 2010			Reihe: 1981 - 2011		
NQ	.030	05.08.		.019	30.07.2006		.005	17.08.1986	
NQ_T	.033	18.09.					.007	17.08.1986	
$MJNQ_T$							.028		
NJMQ							0.21		2011
MQ,Mq,h_A	0.21	11.7	369	0.43	24.2	763	0.37	21.0	664
HJMQ							0.56		2009
MJHQ							16.0		
HQ	8.86	13.01.		40.9	28.06.2009		40.9	28.06.2009	

NNQ seit 1981: .005 17.08.1986 **HHQ seit** 1981: 40.9 28.06.2009

Berichtsjahr(J) Überschreitungsdauer der Abflüsse in Tagen Reihe(R): 2006-2010

m³/s	Tage(J)	Tage(R)	m³/s	Tage(J)	Tage(R)	m³/s	Tage(J)	Tage(R)	m³/s	Tage(J)	Tage(R)
10000			500			20.0			1.00	13	34.2
8000			350			16.0			0.80	17	44.0
6000			250			12.0			0.60	23	63.0
4000			180			9.00		0.6	0.40	40	91.2
3000			140			7.00		1.0	0.30	52	117.6
2000			100			5.00		1.8	0.20	92	174.6
1600			80.0			3.50	1	3.6	0.10	186	285.0
1200			60.0			2.50	2	7.8	0.06	275	335.8
900			40.0			1.80	4	14.0	0.03	365	357.4
700			30.0			1.40	7	22.8	0.00		365.2

Im Jän durch Eis beeinflusst
Im Jän,Feb,Mrz,Apr,Mai,Jun,Jul,Aug,Sep,Okt,Nov,Dez n.erg.W.erm.

Nr. 433 Wang
Kleine Erlauf

Mst.Nr. 209817 Art: Schreibpegel Einzugsgebiet: 127.6 km²

Monat	I	II	III	IV	V	VI	VII	VIII	IX	X	XI	XII
Tag	Tägliche Abflüsse 2011 in m³/s											
1.	1.37	1.33	1.04	1.32	1.74	0.80	0.52	0.63	0.30	0.43	0.64	0.42
2.	1.31	1.28	1.02	1.28	1.29	0.92	0.68	0.56	0.27	0.42	0.62	0.41
3.	1.24	1.29	1.01	1.15	0.87	1.00	0.57	0.51	0.30	0.41	0.62	0.40
4.	1.18	1.49	0.98	1.18	0.76	0.80	0.66	1.26	0.31	0.40	0.62	0.45
5.	1.11	6.03	0.97	1.16	0.71	0.72	0.99	0.74	0.37	0.40	0.60	0.48
6.	0.88	4.81	0.95	1.05	0.67	0.64	0.88	0.57	0.38	0.39	0.59	0.46
7.	1.17	3.27	0.89	1.02	0.65	0.60	0.67	0.54	0.33	1.59	0.58	3.71
8.	1.28	2.47	0.85	0.94	0.63	0.62	0.62	1.24	0.33	1.96	0.57	5.46
9.	1.46	2.17	0.89	0.90	0.62	1.36	0.59	0.78	0.75	2.58	0.56	1.86
10.	1.45	1.92	0.93	0.86	0.60	0.79	0.56	0.64	0.47	4.19	0.53	1.53
11.	1.60	2.28	0.95	0.85	0.57	0.65	0.57	0.50	0.37	4.37	0.51	1.36
12.	3.03	7.24	0.93	0.97	0.69	0.64	0.55	0.45	0.31	2.20	0.49	1.03
13.	34.1	3.78	0.94	1.08	0.79	0.62	0.56	0.44	0.29	15.3	0.49	2.13
14.	23.2	2.75	0.94	1.77	0.68	0.59	0.57	0.42	0.27	3.49	0.49	1.33
15.	8.06	2.27	0.90	1.98	3.18	0.58	0.53	0.49	0.26	2.02	0.50	1.16
16.	4.54	1.96	0.87	1.32	1.49	0.55	0.48	0.49	0.22	1.50	0.48	1.12
17.	3.29	1.79	0.85	1.11	0.92	0.54	0.43	0.41	0.21	1.25	0.48	1.45
18.	2.64	1.62	13.4	1.00	0.78	0.60	0.44	0.39	0.21	1.09	0.49	1.06
19.	3.18	1.59	7.41	0.93	0.71	0.85	0.42	0.39	3.22	1.00	0.49	0.89
20.	3.23	1.52	3.30	0.87	0.66	0.67	0.41	0.37	5.07	1.15	0.49	0.79
21.	2.61	1.37	2.37	0.82	0.63	0.61	1.31	0.35	1.80	0.96	0.48	0.92
22.	2.30	1.22	1.94	0.79	0.62	0.58	1.80	0.34	0.99	0.86	0.47	1.02
23.	2.07	1.23	1.69	0.76	0.59	1.68	0.78	0.32	0.76	0.83	0.47	7.18
24.	1.92	1.15	1.51	0.73	0.57	1.48	2.72	0.30	0.63	0.80	0.47	6.38
25.	1.82	1.15	1.40	0.73	0.56	0.80	2.90	0.30	0.55	0.77	0.46	3.31
26.	1.78	1.13	1.30	0.72	0.56	0.69	1.21	0.30	0.52	0.76	0.47	2.29
27.	1.68	1.13	1.36	0.73	1.59	0.63	0.88	0.38	0.50	0.73	0.48	1.88
28.	1.58	1.09	1.65	0.72	5.95	0.58	0.73	0.52	0.48	0.71	0.47	1.30
29.	1.41		1.30	0.71	2.23	0.54	0.68	0.37	0.46	0.68	0.44	1.14
30.	1.45		1.18	1.37	1.24	0.52	0.63	0.32	0.44	0.68	0.43	1.15
31.	1.37		1.11		0.95		0.67	0.32		0.65		1.05
	Extremwerte in m³/s											
am	09.	21.	08.	29.	11.	08.	16.	24.	12.	07.	30.	03.
NQ	0.61	0.61	0.67	0.67	0.20	0.23	0.28	0.18	0.17	0.37	0.42	0.40
HQ	77.9	11.0	42.1	5.49	10.4	6.23	6.74	3.86	11.8	30.7	0.74	17.0
am	13.	05.	18.	30.	28.	23.	24.	08.	19.	13.	02.	07.
	Monatsmittel in m³/s(MQ),l/s.km²(Mq) bzw.Monatssummen in mm (h_A)											
MQ	3.85	2.23	1.83	1.03	1.11	0.75	0.84	0.50	0.71	1.76	0.52	1.78
Mq	30.2	17.4	14.4	8.04	8.71	5.92	6.58	3.95	5.59	13.8	4.04	13.9
h_A	81	42	38	21	23	15	18	11	14	37	10	36

Reihe:	Mittlere Monatsmittel in m³/s (MQ),l/s.km²(Mq) bzw. -summen in mm (h_A)											
MQ												
Mq												
h_A												
Reihe: 2008-2011	Mittlere Monatsmittel mit Extremwerten in m³/s											
NQ	0.61	0.61	0.67	0.67	0.20	0.23	0.28	0.18	0.17	0.37	0.24	0.36
NQ_T	0.80	0.99	0.85	0.71	0.56	0.35	0.41	0.30	0.21	0.39	0.43	0.40
MNQ_T	0.97	1.06	2.11	1.14	0.81	0.90	0.69	0.75	0.60	0.69	0.72	0.98
NMQ	2.16	1.88	1.07	0.90	1.01	0.83	0.54	0.69	1.14	0.54	1.73	1.46
MQ	2.35	5.42	3.02	1.37	4.96	3.22	2.37	1.82	1.54	1.40	2.74	3.12
HMQ	2.47	13.0	6.18	1.67	9.82	6.55	3.87	2.99	1.78	2.27	4.85	5.63
MHQ	30.6	19.0	24.8	12.4	10.5	86.6	23.6	37.6	20.5	15.6	23.1	21.3
HQ	77.9	36.0	42.1	21.0	21.2	183	47.1	58.7	46.1	30.7	55.0	50.5

Jahreswerte in m³/s (Q),l/s.km²(Mq), mm (h_l)

	Berichtsjahr			Reihe:	Reihe: 2008 - 2011		
NQ	0.17	12.09.			0.17	12.09.2011	
NQ_T	0.21	18.09.			0.21	18.09.2011	
$MJNQ_T$					0.53		
NJMQ					1.43		2011
MQ,Mq,h_A	1.43	11.2	354		2.72	21.3	672
HJMQ					4.36		2009
MJHQ					104		
HQ	77.9	13.01.			183	24.06.2009	

NNQ seit 2007: 0.24 11.11.2010 **HHQ seit** 2007: 183 24.06.2009

Berichtsjahr(J) Überschreitungsdauer der Abflüsse in Tagen Reihe(R):

m³/s	Tage(J)	Tage(R)	m³/s	Tage(J)	Tage(R)	m³/s	Tage(J)	Tage(R)	m³/s	Tage(J)	Tage(R)
10000			**500**			**20.0**	2		**1.00**	147	
8000			**350**			**16.0**	2		**0.80**	188	
6000			**250**			**12.0**	4		**0.60**	253	
4000			**180**			**9.00**	4		**0.40**	335	
3000			**140**			**7.00**	8		**0.30**	358	
2000			**100**			**5.00**	13		**0.20**	365	
1600			**80.0**			**3.50**	19		**0.10**		
1200			**60.0**			**2.50**	35		**0.06**		
900			**40.0**			**1.80**	58		**0.03**		
700			**30.0**	1		**1.40**	85		**0.00**		

Im Jän durch Eis beeinflusst
Im Jän,Feb,Mrz,Apr,Mai,Jun,Jul,Aug,Sep,Okt,Nov,Dez n.erg.W.erm.

Nr. 434 Wieselburg (Messegelände)
Kleine Erlauf

Mst.Nr. 207795 Art: Schreibpegel Einzugsgebiet: 167.5 km²

Monat	I	II	III	IV	V	VI	VII	VIII	IX	X	XI	XII
Tag	Tägliche Abflüsse 2011 in m³/s											
1.	1.71	1.68	1.38	1.33	1.78	1.22	0.60	0.80	0.42	0.49	0.71	0.48
2.	1.64	1.54	1.28	1.56	1.99	1.27	0.69	0.71	0.39	0.48	0.71	0.48
3.	1.57	1.50	1.21	1.31	1.21	1.36	0.69	0.64	0.36	0.46	0.69	0.48
4.	1.46	1.49	1.16	1.27	1.01	1.28	0.67	1.38	0.35	0.45	0.66	0.50
5.	1.45	5.46	1.17	1.29	0.92	1.16	0.88	1.10	0.34	0.43	0.66	0.57
6.	1.19	5.71	1.17	1.23	0.79	1.00	1.14	0.76	0.42	0.40	0.69	0.60
7.	1.48	4.30	1.12	1.11	0.77	0.89	0.77	0.66	0.39	1.16	0.67	1.98
8.	1.49	3.11	1.08	1.07	0.70	0.83	0.65	1.12	0.37	1.93	0.64	7.32
9.	1.63	2.65	1.10	1.01	0.71	1.44	0.62	1.46	0.54	3.00	0.65	2.66
10.	1.72	2.43	1.12	0.97	0.69	1.29	0.56	1.09	0.75	4.14	0.64	1.88
11.	1.82	2.38	1.12	0.95	0.64	0.94	0.49	0.95	0.53	6.28	0.53	1.67
12.	2.94	7.75	1.14	0.95	0.65	0.83	0.48	0.79	0.45	3.18	0.65	1.37
13.	32.5	5.46	1.13	1.18	1.01	0.84	0.47	0.74	0.42	16.1	0.64	2.18
14.	30.0	3.98	1.14	1.78	0.70	0.80	0.48	0.71	0.41	5.54	0.62	1.70
15.	11.6	3.17	1.09	2.15	2.96	0.74	0.53	0.66	0.39	3.18	0.61	1.41
16.	7.08	2.72	1.08	1.66	2.40	0.71	0.54	0.79	0.39	2.29	0.62	1.32
17.	5.21	2.47	1.06	1.37	1.37	0.70	0.48	0.67	0.37	1.83	0.62	1.57
18.	4.18	2.27	11.5	1.19	1.05	0.70	0.45	0.60	0.35	1.56	0.61	1.37
19.	4.13	2.06	10.1	1.12	0.93	1.03	0.46	0.55	1.68	1.35	0.56	1.15
20.	4.77	2.01	4.59	1.04	0.82	0.88	0.44	0.57	6.47	1.32	0.55	1.02
21.	3.73	1.83	3.15	0.95	0.76	0.74	0.81	0.53	2.64	1.27	0.53	1.02
22.	3.26	1.63	2.54	0.94	0.71	0.69	2.03	0.50	1.44	1.08	0.53	1.22
23.	2.90	1.62	2.14	0.88	0.64	1.12	1.15	0.47	1.03	1.04	0.53	4.89
24.	2.67	1.46	1.90	0.80	0.61	2.45	1.81	0.45	0.82	0.97	0.54	6.70
25.	2.52	1.51	1.79	0.83	0.59	1.22	4.22	0.45	0.74	0.92	0.54	3.62
26.	2.50	1.45	1.71	0.84	0.58	0.97	1.83	0.42	0.68	0.87	0.54	2.45
27.	2.32	1.42	1.62	0.91	0.85	0.86	1.26	0.40	0.63	0.79	0.54	2.29
28.	2.18	1.42	2.03	0.90	7.18	0.74	1.00	0.68	0.59	0.80	0.53	1.89
29.	1.88		1.69	0.85	3.75	0.69	0.91	0.54	0.55	0.79	0.48	1.70
30.	1.94		1.47	1.21	1.96	0.63	0.81	0.48	0.53	0.76	0.48	1.69
31.	1.80		1.33		1.49		0.76	0.45		0.74		1.74
	Extremwerte in m³/s											
am	06.	24.	08.	24.	27.	30.	20.	27.	19.	05.	28.	02.
NQ	0.90	1.14	0.98	0.77	0.56	0.60	0.44	0.38	0.30	0.40	0.44	0.48
HQ	77.6	10.8	39.8	2.81	10.8	4.77	6.67	2.57	10.8	28.8	0.81	14.6
am	13.	12.	18.	30.	28.	23.	25.	08.	20.	13.	06.	07.
	Monatsmittel in m³/s(MQ),l/s.km²(Mq) bzw.Monatssummen in mm (h_A)											
MQ	4.75	2.73	2.17	1.16	1.36	1.00	0.93	0.71	0.85	2.12	0.60	1.97
Mq	28.4	16.3	12.9	6.90	8.13	5.98	5.53	4.26	5.06	12.6	3.57	11.7
h_A	76	39	35	18	22	15	15	11	13	34	9	30

Reihe: 2006-2010	Mittlere Monatsmittel in m³/s (MQ),l/s.km²(Mq) bzw. -summen in mm (h_A)											
MQ	2.86	3.46	6.97	3.70	1.95	6.42	2.83	3.27	3.40	1.68	3.07	3.49
Mq	17.1	20.7	41.6	22.1	11.6	38.3	16.9	19.5	20.3	10.0	18.3	20.8
h_A	46	50	111	57	31	99	45	52	53	27	47	54
Reihe: 1977-2011	Mittlere Monatsmittel mit Extremwerten in m³/s											
NQ	0.44	0.35	0.53	0.77	0.56	0.29	0.28	0.24	0.28	0.28	0.28	0.35
NQ_T	0.55	0.59	0.80	0.80	0.58	0.40	0.31	0.26	0.34	0.35	0.36	0.45
MNQ_T	1.21	1.41	1.85	1.73	1.13	0.96	0.82	0.76	0.78	0.81	1.00	1.20
NMQ	0.81	1.05	1.54	1.08	0.87	0.55	0.58	0.34	0.45	0.54	0.60	0.86
MQ	3.19	3.77	5.02	3.69	2.48	2.55	2.20	2.22	2.00	1.61	2.47	3.44
HMQ	9.90	8.66	13.2	9.00	8.41	14.6	7.48	7.43	8.11	6.81	7.90	8.40
MHQ	22.9	26.6	28.7	16.3	20.0	25.4	25.0	27.4	17.4	11.6	18.0	24.2
HQ	119	83.6	86.1	79.1	109	200	98.4	107	118	107	90.1	71.3

Jahreswerte in m³/s (Q),l/s.km²(Mq), mm (h_l)

	Berichtsjahr			Reihe: 2006 - 2010			Reihe: 1977 - 2011		
NQ	0.30	19.09.		0.36	17.10.2007		0.24	22.08.1992	
NQ_T	0.34	05.09.					0.26	30.08.1992	
$MJNQ_T$							0.57		
NJMQ							1.53		1978
MQ,Mq,h_A	1.69	10.1	319	3.63	21.6	683	2.88	17.2	543
HJMQ							4.92		2009
MJHQ							77.3		
HQ	77.6	13.01.		200	24.06.2009		200	24.06.2009	

NNQ seit 1951: 0.22 09.10.1964 **HHQ seit** 1951: 200 24.06.2009

Berichtsjahr(J) Überschreitungsdauer der Abflüsse in Tagen Reihe(R): 2006-2010

m³/s	Tage(J)	Tage(R)	m³/s	Tage(J)	Tage(R)	m³/s	Tage(J)	Tage(R)	m³/s	Tage(J)	Tage(R)
10000			**500**			**20.0**	2	5.4	**1.00**	193	314.0
8000			**350**			**16.0**	3	8.0	**0.80**	229	343.2
6000			**250**			**12.0**	3	16.0	**0.60**	296	360.0
4000			**180**			**9.00**	6	24.0	**0.40**	355	365.2
3000			**140**			**7.00**	10	39.8	**0.30**	365	
2000			**100**		0.2	**5.00**	18	63.0	**0.20**		
1600			**80.0**		0.2	**3.50**	30	100.2	**0.10**		
1200			**60.0**		0.6	**2.50**	48	148.6	**0.06**		
900			**40.0**		1.4	**1.80**	81	213.0	**0.03**		
700			**30.0**	2	2.6	**1.40**	123	259.0	**0.00**		

durch Hochwasserrückstau der Erlauf beeinflusst
Im Sep nach ergänzten Wasserständen ermittelt

Abflüsse

Nr. 435 Niederndorf
Erlauf

Mst.Nr. 207803 Art: Schreibpegel Einzugsgebiet: 604.9 km²

Monat	I	II	III	IV	V	VI	VII	VIII	IX	X	XI	XII
Tag	Tägliche Abflüsse 2011 in m³/s											
1.	9.43	10.5	8.23	13.4	8.43	8.36	6.23	11.7	5.59	5.17	5.79	3.97
2.	9.14	9.77	7.84	14.7	9.08	8.27	8.63	10.3	5.57	5.04	5.65	3.98
3.	8.81	9.23	7.79	13.5	7.69	8.19	8.08	8.53	5.53	4.95	5.60	3.99
4.	8.48	9.15	7.80	13.6	7.32	8.23	7.56	23.4	5.53	5.00	5.54	4.19
5.	8.23	15.4	7.77	15.5	7.13	7.54	12.2	18.7	5.71	4.86	5.47	4.34
6.	7.59	17.2	7.85	14.4	6.94	7.09	17.4	13.0	6.19	4.85	5.45	4.42
7.	7.97	16.2	7.66	13.3	6.82	6.79	10.5	10.5	5.37	7.34	5.33	5.44
8.	8.10	14.8	7.47	12.9	6.66	6.94	8.55	12.2	5.14	10.6	5.40	17.1
9.	8.93	13.8	7.50	12.2	6.54	11.0	7.89	14.0	7.38	13.7	5.26	8.05
10.	9.29	13.0	7.52	11.3	6.43	10.5	7.27	10.3	9.21	20.9	5.02	6.54
11.	9.22	12.7	7.47	9.36	6.43	8.59	7.08	9.44	6.60	44.2	4.91	6.04
12.	10.8	32.8	7.26	9.63	6.50	7.74	7.04	8.38	5.83	30.9	4.65	5.57
13.	82.4	24.4	7.29	10.1	7.18	7.28	6.79	8.15	5.71	81.3	4.70	6.72
14.	159	18.9	7.51	11.2	6.37	7.18	6.99	7.89	5.46	33.7	4.69	6.06
15.	73.5	16.8	8.59	12.2	11.9	7.01	6.93	8.09	5.14	21.8	4.47	5.69
16.	45.1	15.6	9.11	11.4	15.2	6.83	6.53	8.49	5.19	16.8	4.42	5.68
17.	32.7	14.4	10.9	10.8	10.1	6.62	6.15	7.52	5.12	14.0	4.45	6.78
18.	27.2	13.9	30.2	10.5	8.56	6.70	5.85	7.19	5.04	13.0	4.45	6.68
19.	24.6	12.4	37.9	10.3	7.55	9.43	6.07	7.04	8.16	12.0	4.42	5.52
20.	24.3	11.2	21.9	11.0	7.34	7.56	6.15	7.01	27.2	10.7	4.42	5.07
21.	19.6	10.9	17.8	10.5	6.72	7.04	12.1	6.64	16.1	9.02	4.38	5.24
22.	17.9	11.4	14.8	10.1	6.77	6.80	15.0	6.71	11.2	8.33	4.26	5.37
23.	16.8	10.0	13.5	9.21	7.22	8.25	10.6	6.15	9.36	8.05	4.12	9.31
24.	16.2	9.19	12.4	8.62	6.59	15.5	13.2	6.32	7.64	7.82	4.10	18.2
25.	15.6	9.00	13.8	8.66	6.13	10.2	28.9	6.19	6.92	7.50	4.07	13.6
26.	15.3	8.50	13.7	8.27	5.80	8.64	17.6	7.20	6.54	7.40	4.15	10.2
27.	13.9	8.57	13.9	8.34	7.10	8.43	13.0	6.81	6.14	7.18	3.83	9.01
28.	12.2	8.66	15.7	7.82	24.5	7.22	9.88	7.25	5.81	6.80	4.00	8.23
29.	11.4		14.3	7.55	18.3	6.72	10.6	6.74	5.60	6.50	3.84	7.71
30.	11.2		13.3	7.58	12.5	6.48	9.37	6.08	5.37	6.30	3.93	7.60
31.	10.8		12.8		9.70		11.1	5.70		5.88		7.48
	Extremwerte in m³/s											
am	06.	27.	07.	29.	26.	30.	18.	31.	19.	05.	27.	01.
NQ	6.99	8.01	7.05	6.95	4.39	4.86	5.50	5.36	4.56	4.26	1.69	3.70
HQ	218	54.8	78.2	16.1	34.4	19.2	37.3	37.9	35.0	124	7.49	26.1
am	13.	12.	18.	05.	28.	24.	25.	04.	20.	13.	11.	08.
	Monatsmittel in m³/s(MQ),l/s.km²(Mq) bzw.Monatssummen in mm (h_A)											
MQ	23.7	13.5	12.3	10.9	8.76	8.10	10.0	9.15	7.38	14.2	4.69	7.22
Mq	39.2	22.3	20.3	18.1	14.5	13.4	16.6	15.1	12.2	23.6	7.76	11.9
h_A	105	54	54	47	39	35	44	41	32	63	20	31
Reihe: 2006-2010	Mittlere Monatsmittel in m³/s (MQ),l/s.km²(Mq) bzw. -summen in mm (h_A)											
MQ	12.2	13.5	26.2	28.0	17.9	28.2	16.0	17.5	18.6	9.86	13.7	13.4
Mq	20.2	22.3	43.4	46.3	29.6	46.5	26.5	29.0	30.8	16.3	22.7	22.1
h_A	54	54	116	120	79	121	71	78	80	44	59	57
Reihe: 1977-2011	Mittlere Monatsmittel mit Extremwerten in m³/s											
NQ	2.92	2.42	2.99	4.67	4.11	3.32	2.20	2.27	2.00	2.00	1.69	2.61
NQ_T	3.39	2.91	4.71	6.83	5.80	5.03	3.43	3.38	3.34	3.55	3.28	3.97
MNQ_T	7.27	8.18	10.6	15.3	10.4	7.75	6.57	6.41	6.00	6.07	6.56	7.27
NMQ	4.72	5.86	9.73	10.1	8.76	6.42	4.97	4.02	4.20	4.65	4.22	5.95
MQ	13.9	15.2	22.2	23.3	17.4	14.4	13.4	12.7	12.4	9.73	11.8	14.0
HMQ	31.6	29.6	41.0	50.7	38.0	52.8	44.3	42.5	42.3	34.7	34.9	28.6
MHQ	59.4	57.7	81.7	53.4	58.7	69.7	73.1	74.0	59.1	37.2	46.7	59.1
HQ	263	173	230	197	236	446	299	282	398	279	227	205

Jahreswerte in m³/s (Q),l/s.km²(Mq), mm (h_A)

	Berichtsjahr			Reihe: 2006 - 2010			Reihe: 1977 - 2011		
NQ	1.69	27.11.		2.20	23.07.2007		1.69	27.11.2011	
NQ_T	3.83	27.11.					2.91	05.02.1978	
$MJNQ_T$							4.79		
NJMQ							8.98		1978
MQ,Mq,h_A	10.9	17.9	566	18.2	30.0	947	15.0	24.8	784
HJMQ							23.6		2009
MJHQ							187		
HQ	218	13.01.		446	24.06.2009		446	24.06.2009	

NNQ seit 1951: 1.87 30.01.1961 HHQ seit 1951: 490 21.07.1959

Berichtsjahr(J)	Überschreitungsdauer der Abflüsse in Tagen					Reihe(R): 2006-2010					
m³/s	Tage(J)	Tage(R)	m³/s	Tage(J)	Tage(R)	m³/s	Tage(J)	Tage(R)	m³/s	Tage(J)	Tage(R)
10000			500			20.0	23	93.8	1.00		
8000			350			16.0	40	127.2	0.80		
6000			250		0.4	12.0	89	186.4	0.60		
4000			180		1.0	9.00	150	253.0	0.40		
3000			140	1	1.8	7.00	244	314.4	0.30		
2000			100	1	3.8	5.00	336	359.8	0.20		
1600			80.0	3	4.6	3.50	365	365.2	0.10		
1200			60.0	4	9.4	2.50			0.06		
900			40.0	6	24.4	1.80			0.03		
700			30.0	12	45.0	1.40			0.00		

siehe Tabelle Überleitungen u. Speicherungen d. Berichtsjahrs
durch Kraftwerksbetrieb beeinflusst
Im Jän,Feb,Mrz,Apr,Mai,Jun,Jul,Aug,Sep,Okt,Nov,Dez n.erg.W.erm.

Nr. 436 Laimbach
Laimbach

Mst.Nr. 209387 Art: Schreibpegel Einzugsgebiet: 10.6 km²

Monat	I	II	III	IV	V	VI	VII	VIII	IX	X	XI	XII
Tag	Tägliche Abflüsse 2011 in m³/s											
1.	0.08	0.08	0.08	0.08	0.07	0.07	0.05	0.07	.042	.034	.037	.044
2.	0.07	0.09	0.08	0.08	0.07	0.07	.051	0.05	.042	.037	.037	.044
3.	0.07	0.09	0.08	0.07	0.07	0.07	.050	.050	.042	.039	.036	.044
4.	0.07	0.10	0.08	0.07	0.06	0.06	.050	0.08	.042	.037	.036	.046
5.	0.07	0.12	0.07	0.08	0.06	0.06	.049	0.06	.042	.034	.035	0.08
6.	0.07	0.16	0.07	0.08	0.05	0.06	.049	.044	.042	.031	.036	0.06
7.	0.07	0.13	0.07	0.07	.050	0.06	.048	.039	.042	0.09	.037	0.10
8.	0.07	0.12	0.07	0.07	.050	0.06	.047	0.05	.042	0.12	.038	0.11
9.	0.08	0.12	0.07	0.06	0.05	0.06	.047	0.06	.042	0.09	.039	0.08
10.	0.09	0.11	0.07	0.06	0.05	0.05	.046	.046	.044	0.07	.040	0.15
11.	0.10	0.15	0.07	0.07	0.05	0.05	.046	.047	.034	0.07	.041	0.10
12.	0.11	0.18	0.07	0.07	0.05	0.05	.045	.049	.032	0.13	.042	0.09
13.	0.97	0.14	0.07	0.07	0.06	0.06	.045	.050	.033	0.46	.043	0.08
14.	1.10	0.12	0.07	0.09	0.05	0.06	.044	0.05	.033	0.09	.044	0.08
15.	0.49	0.11	0.07	0.07	0.06	0.08	.044	0.05	.034	0.06	.044	0.07
16.	0.32	0.10	0.07	0.07	0.06	0.07	.043	0.05	.034	0.06	.044	0.08
17.	0.24	0.10	0.08	0.07	0.06	0.06	.043	.050	.035	.050	.044	0.10
18.	0.20	0.09	0.29	0.06	0.06	0.07	.044	.047	.035	.044	.044	0.09
19.	0.18	0.09	0.22	0.06	0.06	0.08	.045	.044	0.07	.043	.044	0.07
20.	0.16	0.08	0.13	0.06	0.06	0.06	.047	.042	0.08	.043	.044	0.07
21.	0.14	0.08	0.11	0.05	0.06	0.06	0.07	.039	0.06	.042	.044	0.07
22.	0.13	0.08	0.10	0.05	0.06	0.06	0.07	.036	0.05	.042	.044	0.07
23.	0.12	0.08	0.10	.049	0.06	0.08	0.06	.033	.050	.041	.044	0.07
24.	0.11	0.08	0.09	.046	0.05	0.08	0.06	.036	.046	.041	.044	0.17
25.	0.11	0.08	0.09	.046	0.05	0.05	0.08	.041	.043	.040	.044	0.13
26.	0.11	0.08	0.08	0.08	0.05	0.05	0.07	.040	.040	.040	.044	0.09
27.	0.10	0.08	0.07	0.06	0.27	0.05	0.06	.042	.037	.040	.044	0.08
28.	0.10	0.08	0.07	0.06	0.26	0.05	0.14	0.05	.033	.039	.044	0.08
29.	0.09		0.07	0.06	0.12	0.05	0.11	.042	.030	.039	.044	0.07
30.	0.09		0.07	0.08	0.08	0.05	0.09	.042	.031	.038	.044	0.07
31.	0.09		0.08		0.07		0.08	.042		.038		0.06
	Extremwerte in m³/s											
am	07.	28.	26.	25.	07.	10.	16.	24.	29.	07.	05.	01.
NQ	0.07	0.08	0.07	.043	.049	.049	.043	.031	.029	.029	.035	.044
HQ	1.86	0.24	0.55	0.10	0.97	0.18	0.46	0.11	0.16	1.01	.044	0.23
am	13.	12.	18.	26.	27.	23.	28.	04.	19.	13.	30.	24.
	Monatsmittel in m³/s(MQ),l/s.km²(Mq) bzw.Monatssummen in mm (h_A)											
MQ	0.19	0.10	0.09	0.07	0.07	0.06	0.06	.048	.042	0.07	.041	0.08
Mq	17.7	9.70	8.68	6.19	7.00	5.86	5.56	4.49	3.96	6.33	3.91	7.75
h_A	47	23	23	16	19	15	15	12	10	17	10	20
Reihe: 2006-2010	Mittlere Monatsmittel in m³/s (MQ),l/s.km²(Mq) bzw. -summen in mm (h_A)											
MQ	0.08	0.09	0.31	0.19	0.14	0.18	0.10	0.10	0.12	0.07	0.13	0.11
Mq	7.76	8.90	28.9	18.1	13.0	17.2	9.67	9.43	10.9	6.45	12.3	10.7
h_A	21	22	77	47	35	45	26	25	28	17	32	28
Reihe: 1981-2011	Mittlere Monatsmittel mit Extremwerten in m³/s											
NQ	.019	.020	.041	.043	.038	.025	.017	.010	.020	.029	.034	.028
NQ_T	.021	.028	.041	.047	.048	.025	.019	.024	.022	.029	.034	.032
MNQ_T	0.06	0.07	0.09	0.09	0.08	0.07	0.05	.051	0.06	0.06	0.06	0.07
NMQ	.037	0.06	0.07	0.07	0.07	.037	.028	.032	.031	.043	.038	.037
MQ	0.13	0.13	0.22	0.17	0.13	0.12	0.10	0.10	0.10	0.08	0.10	0.12
HMQ	0.36	0.49	0.46	0.37	0.43	0.32	0.28	0.33	0.28	0.26	0.30	0.35
MHQ	0.63	0.63	1.30	0.63	0.90	0.95	1.33	0.91	0.69	0.42	0.50	0.97
HQ	1.86	2.11	5.81	1.86	3.06	5.85	4.42	4.20	3.20	2.84	2.78	13.2

Jahreswerte in m³/s (Q),l/s.km²(Mq), mm (h_A)

	Berichtsjahr			Reihe: 2006 - 2010			Reihe: 1981 - 2011		
NQ	.029	29.09.		.018	21.08.2009		.010	12.08.1981	
NQ_T	.029	06.10.					.019	27.07.2003	
$MJNQ_T$							.042		
NJMQ							0.06		2003
MQ,Mq,h_A	0.08	7.24	228	0.14	13.0	410	0.13	11.8	373
HJMQ							0.22		1987
MJHQ							2.95		
HQ	1.86	13.01.		5.85	26.06.2009		13.2	29.12.2001	

NNQ seit 1981: .010 12.08.1981 HHQ seit 1981: 13.2 29.12.2001

Berichtsjahr(J)	Überschreitungsdauer der Abflüsse in Tagen					Reihe(R): 2006-2010					
m³/s	Tage(J)	Tage(R)	m³/s	Tage(J)	Tage(R)	m³/s	Tage(J)	Tage(R)	m³/s	Tage(J)	Tage(R)
10000			500			20.0			1.00	1	3.2
8000			350			16.0			0.80	2	5.6
6000			250			12.0			0.60	2	10.0
4000			180			9.00			0.40	4	20.0
3000			140			7.00			0.30	5	29.4
2000			100			5.00			0.20	11	51.8
1600			80.0			3.50			0.10	53	125.2
1200			60.0			2.50			0.06	211	292.2
900			40.0			1.80		0.4	0.03	365	365.2
700			30.0			1.40		1.8	0.00		

Im Jän,Feb,Mrz nach ergänzten Wasserständen ermittelt
Im Jän,Feb,Mrz durch Eis beeinflusst

Abflüsse

Nr. 437 Weitenegg
Weitenbach

Mst.Nr. 207811 Art: Schreibpegel Einzugsgebiet: 216.9 km²

Monat	I	II	III	IV	V	VI	VII	VIII	IX	X	XI	XII
Tag	Tägliche Abflüsse 2011 in m³/s											
1.	1.39	1.34	1.19	1.14	0.88	0.84	0.62	0.85	0.46	0.48	0.60	0.59
2.	1.37	1.12	1.08	1.15	0.90	0.81	0.65	0.93	0.47	0.49	0.61	0.58
3.	1.06	1.28	1.06	1.11	0.80	0.82	0.69	0.58	0.45	0.50	0.60	0.57
4.	0.86	1.50	1.06	1.11	0.77	0.97	0.66	1.32	0.44	0.50	0.60	0.65
5.	0.81	1.79	1.05	1.32	0.79	0.81	0.66	0.76	0.45	0.49	0.58	0.83
6.	0.89	1.82	1.06	1.22	0.77	0.71	0.78	0.63	0.52	0.48	0.59	0.84
7.	1.20	1.74	1.02	1.27	0.72	0.62	0.68	0.60	0.46	1.08	0.58	0.92
8.	1.20	1.61	1.03	1.05	0.72	0.68	0.62	0.81	0.49	1.05	0.56	1.35
9.	1.20	1.55	0.98	1.00	0.72	0.72	0.58	0.82	0.55	1.00	0.57	0.89
10.	1.17	1.45	1.01	0.96	0.68	0.64	0.54	0.69	0.53	0.86	0.57	1.19
11.	1.21	1.50	1.00	0.96	0.66	0.61	0.64	0.61	0.47	0.93	0.56	1.03
12.	1.27	2.11	1.04	0.96	0.68	0.63	0.54	0.58	0.45	0.80	0.55	0.91
13.	7.22	1.82	1.06	1.02	0.96	0.64	0.48	0.59	0.44	2.91	0.55	0.91
14.	12.7	1.66	1.12	1.20	0.73	0.62	0.52	0.57	0.36	1.19	0.56	0.84
15.	6.87	1.60	1.09	1.14	0.92	0.83	0.56	0.57	0.43	0.90	0.56	0.82
16.	4.75	1.52	1.13	1.04	0.90	0.79	0.54	0.63	0.45	0.87	0.56	0.83
17.	3.61	1.51	1.26	1.02	0.86	0.63	0.48	0.56	0.45	0.76	0.55	1.03
18.	3.05	1.43	2.50	0.95	0.80	0.63	0.52	0.52	0.47	0.70	0.55	0.93
19.	2.78	1.34	2.81	0.94	0.72	0.87	0.52	0.50	0.64	0.70	0.57	0.88
20.	2.60	1.34	1.86	0.90	0.65	0.68	0.49	0.54	1.19	0.68	0.57	0.78
21.	2.31	1.23	1.63	0.87	0.75	0.63	0.75	0.50	0.77	0.67	0.58	0.81
22.	2.07	1.22	1.52	0.82	0.77	0.61	0.78	0.46	0.62	0.64	0.59	0.79
23.	1.82	1.09	1.40	0.79	0.79	1.02	0.70	0.47	0.62	0.64	0.57	0.76
24.	1.79	1.05	1.36	0.78	0.65	1.33	0.74	0.45	0.58	0.61	0.57	1.21
25.	1.74	1.07	1.30	0.82	0.60	0.85	0.87	0.43	0.56	0.59	0.58	1.30
26.	1.76	1.11	1.30	1.00	0.58	0.79	0.69	0.44	0.49	0.62	0.58	0.98
27.	1.66	1.20	1.22	0.89	2.19	0.74	0.75	0.47	0.49	0.83	0.59	0.94
28.	1.55	1.29	1.27	0.88	3.52	0.66	0.81	0.63	0.51	0.70	0.58	0.89
29.	1.36		1.24	0.82	1.97	0.60	1.04	0.48	0.50	0.71	0.58	0.85
30.	1.33		1.15	0.91	1.34	0.57	1.11	0.47	0.48	0.68	0.57	0.83
31.	1.34		1.11		1.02		0.89	0.47		0.64		0.76
	Extremwerte in m³/s											
am	29.	24.	11.	16.	14.	30.	17.	24.	08.	24.	04.	12.
NQ	0.34	0.16	0.22	0.17	0.36	0.16	0.17	0.17	0.15	0.11	0.20	0.19
HQ	16.9	3.25	4.41	2.21	8.12	2.99	1.77	2.28	1.69	4.68	1.06	3.54
am	13.	05.	18.	07.	27.	23.	25.	04.	20.	13.	12.	12.
	Monatsmittel in m³/s(MQ),l/s.km²(Mq) bzw.Monatssummen in mm (h_A)											
MQ	2.45	1.44	1.29	1.00	0.96	0.74	0.67	0.61	0.53	0.80	0.58	0.89
Mq	11.3	6.64	5.94	4.62	4.43	3.43	3.11	2.82	2.43	3.67	2.65	4.09
h_A	30	16	16	12	12	9	8	8	6	10	7	11

Reihe: 2006-2010	Mittlere Monatsmittel in m³/s (MQ),l/s.km²(Mq) bzw. -summen in mm (h_A)											
MQ	1.07	1.19	3.89	3.14	1.67	2.12	1.53	1.51	1.41	1.00	1.47	1.36
Mq	4.95	5.48	18.0	14.5	7.72	9.79	7.07	6.96	6.51	4.63	6.77	6.28
h_A	13	13	48	38	21	25	19	19	17	12	18	16
Reihe: 1967-2011	Mittlere Monatsmittel mit Extremwerten in m³/s											
NQ	.028	0.09	0.21	0.09	0.09	0.07	0.09	0.11	0.10	0.10	.016	0.06
NQ_T	0.24	0.34	0.38	0.70	0.53	0.49	0.36	0.32	0.30	0.30	0.35	0.22
MNQ_T	0.83	0.91	1.18	1.38	0.99	0.82	0.71	0.64	0.62	0.65	0.74	0.73
NMQ	0.46	0.66	0.72	0.85	0.77	0.63	0.58	0.49	0.48	0.43	0.58	0.55
MQ	1.59	1.70	2.70	2.40	1.69	1.49	1.51	1.34	1.02	0.93	1.13	1.42
HMQ	4.24	4.69	6.96	5.91	8.48	3.95	6.63	9.14	2.65	2.87	3.38	5.07
MHQ	6.86	7.37	10.9	6.11	8.55	8.83	12.2	12.8	4.51	3.29	4.15	6.51
HQ	28.0	42.7	46.4	23.5	62.9	33.0	83.0	145	24.5	23.4	25.6	29.0

Jahreswerte in m³/s (Q),l/s.km²(Mq), mm (h_J)

	Berichtsjahr			Reihe: 2006 - 2010			Reihe: 1967 - 2011		
NQ	0.11	24.10.		.016	16.11.2009		.016	16.11.2009	
NQ_T	0.36	14.09.					0.22	24.12.2003	
$MJNQ_T$							0.45		
NJMQ							0.79		1984
MQ,Mq,h_A	1.00	4.59	145	1.81	8.36	264	1.58	7.28	229
HJMQ							2.79		1996
MJHQ							32.2		
HQ	16.9	13.01.		33.7	29.03.2006		145	13.08.2002	

NNQ seit 1934: .016 16.11.2009 **HHQ seit** 1934: 145 13.08.2002

Berichtsjahr(J)	Überschreitungsdauer der Abflüsse in Tagen											Reihe(R): 2006-2010
m³/s	Tage(J)	Tage(R)	m³/s	Tage(J)	Tage(R)	m³/s	Tage(J)	Tage(R)	m³/s	Tage(J)	Tage(R)	
10000			500			20.0		0.8	1.00	123	219.2	
8000			350			16.0		1.2	0.80	186	297.4	
6000			250			12.0	1	2.8	0.60	272	355.2	
4000			180			9.00	1	4.6	0.40	364	364.8	
3000			140			7.00	2	7.8	0.30	365	365.2	
2000			100			5.00	3	16.8	0.20			
1600			80.0			3.50	6	36.0	0.10			
1200			60.0			2.50	12	60.2	0.06			
900			40.0			1.80	21	96.0	0.03			
700			30.0			1.40	41	142.6	0.00			

durch Kraftwerksbetrieb beeinflusst
Im Jän,Feb,Mrz,Apr,Mai,Jun,Jul,Aug,Sep,Okt,Nov,Dez n.erg.W.erm.
Im Jän,Feb,Mrz durch Eis beeinflusst

Nr. 438 Melk (Strom-km 2035,98)
Donau

Mst.Nr. 207134 Art: Schreibpegel Einzugsgebiet: 94813.3 km²

Monat	I	II	III	IV	V	VI	VII	VIII	IX	X	XI	XII
Tag	Tägliche Abflüsse 2011 in m³/s											
1.	1195	1446	1131	1271	1029	1642	2192	1601	1129	1100	1035	800
2.	1186	1406	1139	1428	1020	1748	2186	1529	1159	1029	1021	803
3.	1184	1372	1117	1407	1086	1667	1860	1460	1128	988	1055	825
4.	1201	1330	1100	1445	1155	1576	1656	1746	1071	971	1015	802
5.	1154	1285	1077	1544	1056	1490	1641	2102	1170	979	1035	843
6.	1126	1376	1030	1523	1031	1392	1688	1907	1588	982	926	899
7.	1114	1481	1014	1424	981	1420	1497	1903	1564	1142	920	1030
8.	1168	1504	989	1508	981	1491	1408	2216	1407	1638	961	1349
9.	1440	1405	962	1604	961	1586	1409	3105	1326	1763	974	1226
10.	1790	1382	988	1458	1000	1571	1420	2757	1410	1856	976	1171
11.	2030	1384	1004	1351	1075	1453	1606	2429	1214	4108	932	1214
12.	2124	1805	987	1320	1092	1461	1583	2131	1118	3189	927	1309
13.	3339	2029	993	1358	1187	1465	1451	2008	1095	3643	895	1380
14.	6945	1780	1052	1301	1188	1403	1508	1820	1087	3026	882	1278
15.	6523	1633	1077	1276	1312	1423	1670	1774	1085	2431	900	1220
16.	5191	1546	1070	1203	1678	1379	1720	2163	1088	2019	900	1185
17.	4357	1484	1217	1153	1443	1404	1409	2107	1048	1731	955	1351
18.	3534	1423	1633	1095	1339	1530	1321	1957	1038	1610	927	1532
19.	3017	1361	2394	1118	1293	2131	1403	1765	1506	1497	901	1511
20.	2706	1275	1917	1129	1229	2271	1581	1675	2384	1496	829	1412
21.	2465	1246	1538	1146	1216	2022	2863	1546	2148	1488	839	1288
22.	2246	1251	1393	1127	1204	1830	3035	1430	1884	1385	836	1221
23.	2052	1227	1311	1132	1199	1878	2783	1413	1721	1319	869	1310
24.	1914	1226	1276	1105	1286	2445	2430	1425	1569	1232	898	1700
25.	1836	1192	1220	1064	1256	2106	2808	1425	1422	1210	879	1767
26.	1787	1091	1234	1098	1237	1862	2329	1358	1319	1241	869	1534
27.	1739	1056	1237	1104	1350	1824	2008	1344	1263	1294	795	1390
28.	1691	1113	1325	1094	2487	1668	1795	1466	1257	1209	794	1301
29.	1594		1307	1084	2197	1558	1834	1252	1185	1182	833	1267
30.	1453		1278	1053	1695	1722	1790	1182	1157	1072	817	1262
31.	1436		1257		1576		1693	1162		1042		1232
	Extremwerte in m³/s											
am	08.	27.	10.	30.	09.	17.	18.	31.	18.	04.	27.	01.
NQ	1078	1023	940	1023	936	1338	1305	1064	1009	940	773	783
HQ	7398	2215	2734	1651	3126	2710	3460	3619	2496	4681	1145	1820
am	14.	12.	19.	08.	28.	24.	21.	09.	20.	11.	03.	25.
	Monatsmittel in m³/s(MQ),l/s.km²(Mq) bzw.Monatssummen in mm (h_A)											
MQ	2340	1397	1235	1264	1285	1681	1857	1779	1351	1641	913	1239
Mq	24.7	14.7	13.0	13.3	13.6	17.7	19.6	18.8	14.3	17.3	9.63	13.1
h_A	66	36	35	35	36	46	52	50	37	46	25	34

Reihe: 2006-2010	Mittlere Monatsmittel in m³/s (MQ),l/s.km²(Mq) bzw. -summen in mm (h_A)											
MQ	1208	1219	2083	2298	2311	2656	2180	2068	1860	1212	1361	1438
Mq	12.7	12.9	22.0	24.2	24.4	28.0	23.0	21.8	19.6	12.8	14.4	15.2
h_A	34	31	59	63	65	73	62	58	51	34	37	39
Reihe: 1977-2011	Mittlere Monatsmittel mit Extremwerten in m³/s											
NQ	709	779	761	937	936	1142	915	716	699	750	657	697
NQ_T	725	808	796	978	961	1252	959	787	735	790	685	712
MNQ_T	1022	1096	1291	1683	1823	1810	1591	1342	1172	1051	1050	1021
NMQ	801	914	1081	1106	1285	1664	1249	1046	1039	947	849	899
MQ	1488	1577	2025	2185	2378	2440	2260	1992	1700	1419	1405	1534
HMQ	2499	2595	3089	3588	4078	3742	3495	3637	3032	2457	3228	2919
MHQ	2921	2973	3813	3255	3529	4049	4022	4003	3233	2440	2405	2962
HQ	7398	5902	8802	6333	5742	8475	7907	11200	7883	6686	6608	6586

Jahreswerte in m³/s (Q),l/s.km²(Mq), mm (h_J)

	Berichtsjahr			Reihe: 2006 - 2010			Reihe: 1977 - 2011		
NQ	773	27.11.		751	01.01.2006		657	21.11.1983	
NQ_T	794	28.11.					685	21.11.1983	
$MJNQ_T$							869		
NJMQ							1459		2003
MQ,Mq,h_A	1501	15.8	499	1851	19.5	616	1868	19.7	621
HJMQ							2365		2002
MJHQ							6202		
HQ	7398	14.01.		8475	24.06.2009		11200	13.08.2002	

NNQ seit 1976: 657 21.11.1983 **HHQ seit** 1976: 11200 13.08.2002

Berichtsjahr(J)	Überschreitungsdauer der Abflüsse in Tagen											Reihe(R): 2006-2010
m³/s	Tage(J)	Tage(R)	m³/s	Tage(J)	Tage(R)	m³/s	Tage(J)	Tage(R)	m³/s	Tage(J)	Tage(R)	
10000			500			20.0			1.00			
8000			350			16.0			0.80			
6000	2	2.0	250			12.0			0.60			
4000	5	9.8	180			9.00			0.40			
3000	13	30.8	140			7.00			0.30			
2000	48	116.6	100			5.00			0.20			
1600	100	178.0	80.0			3.50			0.10			
1200	244	274.2	60.0			2.50			0.06			
900	346	355.4	40.0			1.80			0.03			
700	365	365.2	30.0			1.40			0.00			

nach Pegelschlüsseln der via donau - Öster. Wasserstraßen GmbH
Durchflussmessungen erfolgen 1,5 km unterhalb des Pegelprofils
Im Aug,Nov nach ergänzten Wasserständen ermittelt

Abflüsse

Nr. 439 Lachau
Melk

Mst.Nr. 209197 Art: Schreibpegel Einzugsgebiet: 95.2 km²

Monat	I	II	III	IV	V	VI	VII	VIII	IX	X	XI	XII
Tag	Tägliche Abflüsse 2011 in m³/s											
1.	0.72	0.62	0.53	0.61	0.93	0.51	0.26	0.62	0.22	0.21	0.32	0.21
2.	0.69	0.59	0.48	0.64	0.90	0.75	0.36	0.44	0.20	0.21	0.32	0.21
3.	0.66	0.57	0.46	0.56	0.59	0.70	0.30	0.36	0.19	0.21	0.32	0.21
4.	0.62	0.60	0.45	0.57	0.53	1.12	0.31	7.95	0.19	0.22	0.33	0.21
5.	0.54	1.87	0.44	0.58	0.45	0.85	1.42	1.33	0.18	0.17	0.30	0.20
6.	0.65	1.29	0.44	0.54	0.43	0.57	0.94	0.72	0.20	0.16	0.28	0.22
7.	0.66	1.00	0.38	0.51	0.41	0.45	0.48	0.57	0.17	0.48	0.27	0.47
8.	0.63	0.86	0.38	0.49	0.39	0.46	0.37	1.10	0.16	0.49	0.26	1.71
9.	0.63	0.79	0.42	0.46	0.39	0.85	0.31	0.93	0.24	0.65	0.22	0.68
10.	0.58	0.75	0.46	0.48	0.38	0.64	0.29	0.66	0.27	1.26	0.21	0.45
11.	0.57	0.73	0.43	0.46	0.37	0.45	0.26	0.54	0.20	1.33	0.33	0.38
12.	1.06	1.71	0.43	0.46	0.40	0.43	0.26	0.45	0.19	1.83	0.22	0.32
13.	32.5	1.30	0.45	0.54	0.54	0.42	0.26	0.44	0.18	15.6	0.22	0.43
14.	16.2	1.04	0.42	0.53	0.40	0.37	0.30	0.40	0.17	1.75	0.22	0.37
15.	3.20	0.92	0.39	0.58	1.40	0.37	0.40	0.57	0.20	1.05	0.19	0.35
16.	1.97	0.84	0.40	0.54	1.01	0.34	0.37	0.63	0.19	0.82	0.18	0.43
17.	1.63	0.78	0.43	0.46	0.63	0.33	0.30	0.43	0.18	0.71	0.21	0.50
18.	1.42	0.73	3.23	0.44	0.52	0.37	0.27	0.39	0.18	0.64	0.20	0.51
19.	1.43	0.73	2.52	0.42	0.45	0.61	0.27	0.37	0.68	0.56	0.21	0.40
20.	1.63	0.73	1.13	0.42	0.43	0.38	0.28	0.39	1.73	0.56	0.20	0.35
21.	1.35	0.65	0.80	0.40	0.40	0.29	0.29	0.34	0.69	0.50	0.20	0.36
22.	1.17	0.57	0.72	0.40	0.40	0.28	0.42	0.31	0.38	0.44	0.20	0.48
23.	1.07	0.61	0.62	0.40	0.38	0.56	0.40	0.27	0.29	0.45	0.20	1.35
24.	1.00	0.58	0.56	0.36	0.38	0.90	0.70	0.27	0.24	0.43	0.21	1.45
25.	0.93	0.56	0.68	0.46	0.35	0.54	1.35	0.26	0.24	0.42	0.19	0.87
26.	0.94	0.55	0.56	0.74	0.35	0.40	0.62	0.24	0.25	0.42	0.20	0.68
27.	0.90	0.56	0.57	0.92	0.70	0.38	0.38	0.24	0.24	0.41	0.19	0.60
28.	0.80	0.55	0.74	0.77	3.69	0.32	0.30	0.31	0.23	0.38	0.19	0.55
29.	0.68		0.66	0.63	1.47	0.28	0.38	0.25	0.22	0.35	0.19	0.51
30.	0.73		0.59	0.65	0.83	0.26	0.34	0.22	0.21	0.34	0.21	0.50
31.	0.66		0.57		0.63		0.42	0.20		0.33		0.53
	Extremwerte in m³/s											
am	05.	22.	08.	24.	26.	29.	11.	31.	08.	05.	25.	01.
NQ	0.31	0.30	0.19	0.25	0.20	0.13	0.12	0.14	0.09	0.10	0.08	0.09
HQ	65.4	2.64	12.1	2.56	6.64	2.26	6.51	26.5	3.26	41.7	1.19	3.00
am	13.	12.	18.	27.	28.	04.	05.	04.	19.	13.	11.	08.
	Monatsmittel in m³/s(MQ),l/s.km²(Mq) bzw.Monatssummen in mm (h_A)											
MQ	2.52	0.82	0.69	0.53	0.68	0.51	0.44	0.72	0.30	1.08	0.23	0.53
Mq	26.5	8.65	7.22	5.61	7.16	5.31	4.61	7.52	3.11	11.3	2.44	5.58
h_A	71	21	19	15	19	14	12	20	8	30	6	14

Reihe: 2006-2010	Mittlere Monatsmittel in m³/s (MQ),l/s.km²(Mq) bzw. -summen in mm (h_A)											
MQ	1.11	1.96	3.24	1.56	1.05	4.69	1.39	1.62	1.66	0.83	1.31	1.37
Mq	11.6	20.6	34.1	16.4	11.0	49.3	14.6	17.0	17.5	8.75	13.7	14.4
h_A	31	50	91	43	29	128	39	46	45	23	36	37
Reihe: 1976-2011	Mittlere Monatsmittel mit Extremwerten in m³/s											
NQ	0.11	0.14	0.19	0.12	0.15	0.11	0.06	.043	0.06	.030	0.05	0.05
NQ_T	0.21	0.20	0.33	0.23	0.30	0.19	0.12	0.10	0.10	.042	0.13	0.13
MNQ_T	0.59	0.64	0.82	0.76	0.52	0.41	0.32	0.32	0.32	0.34	0.43	0.57
NMQ	0.45	0.53	0.57	0.51	0.47	0.31	0.23	0.13	0.12	0.14	0.19	0.30
MQ	1.56	1.76	2.20	1.60	1.25	1.34	0.99	0.98	0.91	0.73	1.06	1.58
HMQ	5.38	5.30	6.79	4.48	5.46	12.9	4.85	3.19	4.70	4.23	3.89	4.65
MHQ	15.7	16.2	17.4	11.7	16.1	19.5	19.1	21.9	16.3	9.67	11.0	15.0
HQ	76.9	61.0	90.4	64.2	89.2	194	119	101	141	90.6	53.7	53.0

Jahreswerte in m³/s (Q),l/s.km²(Mq), mm (h_A)									
	Berichtsjahr			Reihe: 2006 - 2010			Reihe: 1976 - 2011		
NQ	0.08	25.11.		0.06	22.07.2007		.030	06.10.1986	
NQ_T	0.16	08.09.					.042	07.10.1986	
$MJNQ_T$							0.22		
NJMQ							0.53		1978
MQ,Mq,h_A	0.76	7.96	251	1.83	19.3	608	1.33	13.9	440
HJMQ							2.68		2009
MJHQ							61.9		
HQ	65.4	13.01.		194	24.06.2009		194	24.06.2009	

NNQ seit 1975: .030 06.10.1986 **HHQ seit** 1975: 194 24.06.2009

Berichtsjahr(J)	Überschreitungsdauer der Abflüsse in Tagen					Reihe(R): 2006-2010					
m³/s	Tage(J)	Tage(R)	m³/s	Tage(J)	Tage(R)	m³/s	Tage(J)	Tage(R)	m³/s	Tage(J)	Tage(R)
10000			500			20.0	1	3.0	1.00	42	154.0
8000			350			16.0	2	5.0	0.80	61	202.2
6000			250			12.0	3	6.8	0.60	115	264.4
4000			180			9.00	3	8.8	0.40	226	334.0
3000			140			7.00	4	12.2	0.30	282	353.4
2000			100			5.00	4	19.2	0.20	346	360.8
1600			80.0		0.6	3.50	5	28.4	0.10	365	365.2
1200			60.0		0.6	2.50	8	43.2	0.06		
900			40.0		1.2	1.80	11	68.6	0.03		
700			30.0	1	2.0	1.40	23	94.4	0.00		

durch Kraftwerksbetrieb beeinflusst
Im Jän durch Eis beeinflusst
Im Jän,Feb,Mrz,Apr,Mai,Jun,Jul,Aug,Sep,Okt,Nov,Dez n.erg.W.erm.

Nr. 440 Hörsdorf
Mank

Mst.Nr. 207829 Art: Lattenpegel Einzugsgebiet: 37.6 km²

Monat	I	II	III	IV	V	VI	VII	VIII	IX	X	XI	XII
Tag	Tägliche Abflüsse 2011 in m³/s											
1.	0.25	0.23	0.20	0.21	0.25	0.17	0.08	0.31	0.06	0.06	0.10	0.07
2.	0.24	0.24	0.18	0.23	0.27	0.50	0.14	0.22	0.06	0.06	0.10	0.07
3.	0.23	0.26	0.18	0.20	0.19	0.44	0.10	0.20	0.06	0.06	0.10	0.07
4.	0.21	0.31	0.18	0.20	0.17	2.79	0.09	1.96	0.06	0.09	0.10	0.08
5.	0.18	1.36	0.17	0.19	0.15	0.94	0.42	0.42	0.08	0.07	0.10	0.09
6.	0.18	0.76	0.17	0.18	0.14	0.42	0.29	0.23	0.11	0.06	0.10	0.10
7.	0.19	0.55	0.15	0.17	0.13	0.29	0.15	0.18	0.07	0.20	0.10	0.31
8.	0.19	0.44	0.14	0.17	0.12	0.27	0.12	0.44	0.06	0.22	0.14	0.76
9.	0.19	0.38	0.15	0.16	0.11	0.36	0.10	0.33	0.12	0.31	0.11	0.25
10.	0.19	0.34	0.16	0.15	0.11	0.26	0.09	0.21	0.11	1.05	0.09	0.20
11.	0.19	0.32	0.15	0.14	0.11	0.20	0.08	0.17	0.08	0.66	0.10	0.17
12.	0.48	0.67	0.15	0.15	0.14	0.18	0.07	0.14	0.07	1.15	0.09	0.15
13.	5.82	0.53	0.15	0.17	0.19	0.16	0.07	0.12	0.06	4.77	0.09	0.25
14.	3.66	0.41	0.15	0.18	0.14	0.14	0.09	0.12	0.06	0.84	0.09	0.18
15.	1.44	0.36	0.15	0.18	0.60	0.12	0.12	0.18	0.06	0.46	0.08	0.16
16.	0.88	0.31	0.14	0.17	0.40	0.11	0.09	0.17	0.06	0.34	0.08	0.17
17.	0.65	0.30	0.15	0.16	0.25	0.10	0.07	0.12	0.05	0.27	0.08	0.23
18.	0.52	0.28	2.29	0.16	0.18	0.12	0.07	0.11	0.05	0.23	0.09	0.23
19.	0.57	0.28	1.43	0.15	0.15	0.23	0.06	0.10	0.30	0.21	0.08	0.20
20.	0.69	0.27	0.62	0.14	0.13	0.13	0.06	0.11	0.88	0.21	0.08	0.17
21.	0.53	0.24	0.44	0.14	0.12	0.11	0.06	0.08	0.35	0.20	0.08	0.17
22.	0.46	0.20	0.45	0.13	0.11	0.11	0.14	0.08	0.19	0.18	0.08	0.24
23.	0.41	0.21	0.31	0.12	0.10	0.25	0.13	0.07	0.14	0.16	0.08	0.80
24.	0.38	0.20	0.28	0.11	0.10	0.32	0.23	0.07	0.11	0.15	0.08	0.68
25.	0.35	0.20	0.26	0.15	0.09	0.20	0.46	0.06	0.10	0.14	0.08	0.37
26.	0.34	0.20	0.25	0.32	0.09	0.14	0.19	0.06	0.10	0.14	0.07	0.28
27.	0.32	0.20	0.26	0.69	0.22	0.12	0.13	0.06	0.08	0.14	0.07	0.26
28.	0.29	0.20	0.31	0.56	1.12	0.11	0.11	0.09	0.07	0.13	0.07	0.24
29.	0.23		0.24	0.27	0.47	0.09	0.12	0.07	0.07	0.12	0.07	0.23
30.	0.25		0.22	0.23	0.26	0.09	0.12	0.06	0.07	0.11	0.07	0.21
31.	0.24		0.21		0.19		0.24	0.06		0.11		0.19
	Extremwerte in m³/s											
am	06.	25.	08.	23.	27.	30.	18.	27.	08.	04.	30.	04.
NQ	0.11	0.09	0.06	0.10	0.08	0.08	0.05	.049	0.05	0.05	0.07	0.07
HQ	11.2	1.85	6.05	4.24	1.92	26.5	1.57	7.09	1.55	12.5	0.21	1.55
am	13.	05.	18.	27.	28.	04.	05.	04.	20.	13.	08.	08.
	Monatsmittel in m³/s(MQ),l/s.km²(Mq) bzw.Monatssummen in mm (h_A)											
MQ	0.67	0.37	0.33	0.21	0.22	0.32	0.14	0.21	0.12	0.42	0.09	0.24
Mq	17.8	9.73	8.84	5.48	5.84	8.39	3.69	5.67	3.32	11.1	2.35	6.49
h_A	48	24	24	14	16	22	10	15	9	30	6	17

Reihe: 2006-2010	Mittlere Monatsmittel in m³/s (MQ),l/s.km²(Mq) bzw. -summen in mm (h_A)											
MQ	0.40	0.69	1.31	0.56	0.36	1.33	0.51	0.60	0.60	0.33	0.59	0.54
Mq	10.7	18.4	34.8	15.0	9.68	35.3	13.5	16.0	15.9	8.69	15.6	14.4
h_A	29	44	93	39	26	91	36	43	41	23	40	37
Reihe: 1971-2011	Mittlere Monatsmittel mit Extremwerten in m³/s											
NQ	0.06	.046	.040	.030	.030	.022	.020	.012	.020	.033	.031	.034
NQ_T	0.06	0.08	0.06	.050	0.06	.023	.022	.015	.027	.034	.041	.046
MNQ_T	0.20	0.23	0.29	0.24	0.16	0.12	0.09	0.09	0.09	0.11	0.14	0.21
NMQ	0.12	0.14	0.22	0.08	0.12	0.07	.043	.039	.033	0.06	0.05	0.10
MQ	0.57	0.67	0.87	0.64	0.42	0.47	0.40	0.32	0.31	0.25	0.42	0.63
HMQ	2.11	1.77	2.72	1.66	1.66	3.08	3.03	1.24	1.51	1.33	1.61	2.29
MHQ	4.93	5.43	5.94	4.46	4.55	8.63	8.83	7.98	5.05	2.71	3.73	5.06
HQ	33.0	24.8	32.1	22.2	28.8	79.5	61.0	54.3	45.7	23.8	16.3	17.2

Jahreswerte in m³/s (Q),l/s.km²(Mq), mm (h_A)									
	Berichtsjahr			Reihe: 2006 - 2010			Reihe: 1971 - 2011		
NQ	.049	27.08.		.026	26.07.2007		.012	29.08.2003	
NQ_T	0.06	03.10.					.015	28.08.2003	
$MJNQ_T$							0.06		
NJMQ							0.20		1978
MQ,Mq,h_A	0.28	7.39	233	0.66	17.4	550	0.50	13.2	416
HJMQ							0.91		2009
MJHQ							22.8		
HQ	26.5	04.06.		79.5	24.06.2009		79.5	24.06.2009	

NNQ seit 1971: .012 29.08.2003 **HHQ seit** 1971: 79.5 24.06.2009

Berichtsjahr(J)	Überschreitungsdauer der Abflüsse in Tagen					Reihe(R): 2006-2010					
m³/s	Tage(J)	Tage(R)	m³/s	Tage(J)	Tage(R)	m³/s	Tage(J)	Tage(R)	m³/s	Tage(J)	Tage(R)
10000			500			20.0		0.2	1.00	12	51.8
8000			350			16.0		0.4	0.80	17	66.6
6000			250			12.0		0.8	0.60	27	89.2
4000			180			9.00		1.4	0.40	50	138.0
3000			140			7.00		2.2	0.30	74	191.2
2000			100			5.00	1	4.4	0.20	148	261.2
1600			80.0			3.50	3	8.6	0.10	287	344.2
1200			60.0			2.50	4	16.2	0.06	363	358.6
900			40.0			1.80	6	25.8	0.03	365	365.2
700			30.0			1.40	8	35.6	0.00		

Im Jän,Feb,Mrz durch Eis beeinflusst

Nr. 441 Matzleinsdorf
Melk

Mst.Nr. 207837 Art: Schreibpegel Einzugsgebiet: 284.6 km²

Monat	I	II	III	IV	V	VI	VII	VIII	IX	X	XI	XII
Tag	Tägliche Abflüsse 2011 in m³/s											
1.	1.95	1.90	1.60	1.51	1.88	1.40	0.78	1.41	0.67	0.64	0.83	0.70
2.	1.74	1.85	1.55	1.62	2.32	2.11	1.00	1.29	0.65	0.61	0.84	0.68
3.	1.65	1.77	1.57	1.54	1.60	1.74	0.87	1.06	0.66	0.59	0.87	0.67
4.	1.60	1.78	1.53	1.51	1.44	7.09	0.81	14.3	0.64	0.59	0.83	0.70
5.	1.59	3.74	1.51	1.49	1.29	3.96	1.64	3.48	0.60	0.67	0.82	0.77
6.	1.70	3.21	1.52	1.43	1.23	2.08	2.12	1.95	0.69	0.53	0.81	0.79
7.	1.67	2.55	1.45	1.37	1.21	1.63	1.23	1.56	0.62	0.94	0.79	1.18
8.	1.57	2.27	1.38	1.34	1.16	1.56	0.94	2.19	0.56	1.19	0.74	3.64
9.	1.53	2.11	1.44	1.24	1.13	1.97	0.85	2.35	0.71	1.39	0.78	1.79
10.	1.53	2.01	1.51	1.24	1.11	1.75	0.77	1.61	0.84	2.17	0.74	1.34
11.	1.59	2.03	1.48	1.23	1.08	1.37	0.74	1.32	0.66	3.57	0.75	1.15
12.	1.92	3.15	1.46	1.22	1.09	1.26	0.69	1.15	0.57	2.06	0.72	1.04
13.	36.5	2.93	1.48	1.39	1.52	1.22	0.66	1.06	0.49	29.6	0.70	1.18
14.	31.4	2.52	1.46	1.35	1.14	1.13	0.67	1.08	0.53	4.76	0.69	1.27
15.	8.18	2.31	1.42	1.41	2.57	1.08	0.88	1.08	0.52	2.88	0.68	1.10
16.	4.68	2.18	1.43	1.44	2.54	1.05	0.81	1.59	0.54	2.12	0.68	1.17
17.	3.58	2.09	1.49	1.31	1.66	1.01	0.65	1.09	0.51	1.76	0.67	1.38
18.	3.10	1.99	5.97	1.29	1.38	1.07	0.63	0.95	0.51	1.57	0.66	1.68
19.	2.97	1.96	8.47	1.27	1.28	1.48	0.64	0.90	0.71	1.40	0.65	1.47
20.	3.40	1.96	3.40	1.21	1.19	1.18	0.62	0.94	4.20	1.31	0.65	1.23
21.	2.94	1.84	2.51	1.22	1.13	0.98	0.60	0.84	1.82	1.29	0.64	1.20
22.	2.71	1.68	2.24	1.21	1.09	0.93	0.81	0.82	1.15	1.20	0.64	1.49
23.	2.57	1.81	1.97	1.16	1.05	1.43	1.07	0.78	0.91	1.15	0.63	2.54
24.	2.48	1.70	1.75	1.12	1.00	2.69	0.92	0.77	0.79	1.13	0.66	3.61
25.	2.43	1.69	1.78	1.16	0.94	1.53	2.50	0.73	0.74	1.11	0.64	2.22
26.	2.50	1.65	1.65	1.87	0.91	1.20	1.34	0.67	0.73	1.08	0.64	1.74
27.	2.37	1.65	1.63	2.43	1.30	1.12	0.96	0.68	0.73	1.04	0.65	1.58
28.	2.23	1.64	1.95	3.15	7.42	0.99	0.80	0.87	0.70	0.94	0.66	1.44
29.	2.00		1.69	1.81	3.38	0.87	0.91	0.78	0.65	0.88	0.67	1.39
30.	1.98		1.58	1.68	1.92	0.86	0.84	0.72	0.65	0.86	0.64	1.38
31.	1.94		1.53		1.58		1.01	0.68		0.84		1.47
	Extremwerte in m³/s											
am	05.	25.	08.	25.	14.	30.	21.	26.	13.	06.	29.	01.
NQ	1.31	1.34	1.26	1.05	0.43	0.80	0.59	0.60	0.47	0.49	0.50	0.64
HQ	95.4	5.23	23.3	11.9	12.0	51.3	5.55	42.5	7.00	72.6	0.97	6.13
am	13.	05.	18.	27.	28.	04.	05.	04.	20.	13.	03.	08.
	Monatsmittel in m³/s(MQ),l/s.km²(Mq) bzw.Monatssummen in mm (h_A)											
MQ	4.52	2.14	2.04	1.47	1.66	1.66	0.96	1.64	0.82	2.32	0.71	1.45
Mq	15.9	7.53	7.18	5.18	5.84	5.82	3.37	5.75	2.90	8.14	2.51	5.10
h_A	43	18	19	13	16	15	9	15	8	22	6	13

Reihe: 2006-2010	Mittlere Monatsmittel in m³/s (MQ),l/s.km²(Mq) bzw. -summen in mm (h_A)											
MQ	2.87	4.25	6.74	3.66	2.62	8.21	3.02	3.50	3.60	2.25	3.31	3.15
Mq	10.1	14.9	23.7	12.9	9.20	28.9	10.6	12.3	12.6	7.92	11.6	11.1
h_A	27	36	63	33	25	75	28	33	33	21	30	29
Reihe: 1951-2011	Mittlere Monatsmittel mit Extremwerten in m³/s											
NQ	0.16	0.35	0.43	0.45	0.30	0.22	0.21	0.21	0.17	0.17	0.12	0.10
NQ_T	0.18	0.47	0.47	0.62	0.38	0.22	0.26	0.26	0.27	0.34	0.28	0.18
MNQ_T	1.67	1.98	2.08	1.96	1.51	1.19	0.97	0.93	0.91	0.96	1.16	1.49
NMQ	0.74	0.88	1.27	1.05	1.04	0.76	0.41	0.44	0.41	0.50	0.44	0.45
MQ	3.39	4.21	4.70	3.70	3.12	3.01	2.78	2.27	1.83	1.67	2.22	3.15
HMQ	10.3	15.8	15.1	10.3	13.4	21.6	14.6	9.53	7.74	8.40	8.35	7.96
MHQ	20.7	24.8	25.4	19.9	26.5	31.8	35.8	28.7	15.8	10.3	13.4	21.0
HQ	164	147	175	180	230	267	420	180	187	163	88.5	109

Jahreswerte in m³/s (Q),l/s.km²(Mq), mm (h_J)									
	Berichtsjahr			Reihe: 2006 - 2010			Reihe: 1951 - 2011		
NQ	0.43	14.05.		0.21	28.07.2007		0.10	12.12.1959	
NQ_T	0.49	13.09.					0.18	12.12.1959	
$MJNQ_T$							0.62		
NJMQ							1.27		1978
MQ,Mq,h_A	1.79	6.28	198	3.95	13.9	437	3.00	10.5	332
HJMQ							5.53		2009
MJHQ							104		
HQ	95.4	13.01.		267	24.06.2009		420	21.07.1959	

NNQ seit 1951: 0.10 12.12.1959 **HHQ seit** 1951: 420 21.07.1959

Berichtsjahr(J)	Überschreitungsdauer der Abflüsse in Tagen					Reihe(R): 2006-2010					
m³/s	Tage(J)	Tage(R)	m³/s	Tage(J)	Tage(R)	m³/s	Tage(J)	Tage(R)	m³/s	Tage(J)	Tage(R)
10000			500			20.0	3	6.6	1.00	247	347.6
8000			350			16.0	3	9.0	0.80	285	354.0
6000			250			12.0	4	14.4	0.60	354	358.4
4000			180		0.2	9.00	4	23.6	0.40	365	364.8
3000			140		0.2	7.00	8	33.2	0.30		365.2
2000			100		0.4	5.00	9	54.4	0.20		
1600			80.0		0.6	3.50	18	92.6	0.10		
1200			60.0		1.0	2.50	41	175.0	0.06		
900			40.0		2.2	1.80	85	274.0	0.03		
700			30.0	2	2.8	1.40	164	329.0	0.00		

durch Kraftwerksbetrieb beeinflusst
Im Jän,Feb durch Eis beeinflusst
Im Jän,Feb,Mrz,Apr,Mai,Jun,Jul,Aug,Sep,Okt,Nov,Dez n.erg.W.erm.

Nr. 442 Schwarzenbach a. d. Pielach (Guttenhof)
Pielach

Mst.Nr. 207845 Art: Schreibpegel Einzugsgebiet: 42.2 km²

Monat	I	II	III	IV	V	VI	VII	VIII	IX	X	XI	XII
Tag	Tägliche Abflüsse 2011 in m³/s											
1.	1.14	0.99	0.87	1.75	0.83	0.80	0.79	1.69	0.71	0.64	0.78	0.55
2.	1.08	0.96	0.86	1.63	0.87	0.79	1.44	1.39	0.71	0.65	0.80	0.57
3.	1.01	0.98	0.86	1.36	0.82	1.06	1.01	1.22	0.69	0.66	0.81	0.54
4.	0.96	1.04	0.84	1.43	0.80	1.62	0.97	3.16	0.66	0.66	0.79	0.51
5.	0.94	1.42	0.84	1.72	0.81	1.28	5.26	2.10	0.66	0.65	0.78	0.53
6.	0.92	1.88	0.84	1.38	0.80	1.00	3.08	1.54	0.70	0.67	0.77	0.52
7.	0.91	2.00	0.82	1.35	0.79	0.90	1.72	1.34	0.72	0.94	0.76	0.64
8.	1.19	1.81	0.79	1.30	0.77	1.10	1.34	1.61	0.77	1.63	0.74	0.79
9.	1.58	1.61	0.80	1.20	0.73	2.15	1.16	1.47	1.46	1.77	0.73	0.61
10.	1.41	1.44	0.79	1.10	0.73	1.38	1.02	1.19	0.96	4.92	0.72	0.60
11.	1.31	1.47	0.79	1.01	0.73	1.11	0.95	1.07	0.76	4.36	0.70	0.60
12.	1.28	4.72	0.81	1.01	0.78	0.96	0.87	1.03	0.64	5.09	0.68	0.60
13.	10.9	2.46	0.86	1.02	0.78	0.90	0.84	1.01	0.62	11.5	0.66	0.66
14.	19.3	1.92	0.97	1.27	0.78	0.86	0.81	0.99	0.62	3.73	0.64	0.66
15.	7.85	1.66	1.04	1.40	1.74	0.84	0.81	1.01	0.62	2.39	0.63	0.71
16.	4.73	1.50	1.21	1.41	1.32	0.80	0.81	0.98	0.63	1.88	0.61	0.74
17.	3.48	1.38	1.40	1.41	0.97	0.80	0.80	0.90	0.66	1.60	0.60	0.92
18.	2.79	1.33	3.50	1.49	0.89	0.84	0.82	0.85	0.71	1.47	0.59	0.74
19.	2.55	1.26	3.57	1.47	0.84	1.22	0.78	0.82	1.94	1.41	0.60	0.65
20.	2.28	1.21	1.78	1.32	0.87	0.95	0.81	0.81	2.77	1.28	0.60	0.63
21.	1.91	1.14	1.38	1.18	0.82	0.86	2.79	0.79	1.43	1.18	0.58	0.63
22.	1.71	1.09	1.24	1.07	0.79	0.83	1.45	0.75	1.00	1.08	0.59	0.61
23.	1.57	1.05	1.28	1.00	0.76	1.30	1.20	0.73	0.81	0.90	0.59	1.07
24.	1.55	0.98	1.62	0.97	0.73	1.50	2.79	0.72	0.77	0.87	0.57	2.03
25.	1.57	0.95	1.89	0.92	0.71	1.00	3.99	0.71	0.73	0.79	0.55	1.47
26.	1.50	0.94	1.91	0.90	0.72	1.02	1.97	0.72	0.69	0.80	0.54	1.15
27.	1.37	0.93	1.82	0.86	0.83	0.96	1.50	0.76	0.67	0.79	0.56	1.18
28.	1.30	0.89	1.94	0.84	2.05	0.86	1.38	0.77	0.64	0.77	0.56	1.05
29.	1.25		1.58	0.81	1.28	0.80	1.32	0.73	0.64	0.77	0.58	0.95
30.	1.21		1.42	0.81	0.99	0.79	1.27	0.73	0.63	0.77	0.58	0.90
31.	1.14		1.28		0.88		1.90	0.72		0.77		0.85
	Extremwerte in m³/s											
am	09.	10.	15.	10.	03.	22.	10.	23.	13.	28.	25.	06.
NQ	0.65	0.67	0.48	0.55	0.33	0.41	0.32	0.43	0.27	0.50	0.28	0.33
HQ	25.2	8.63	7.95	2.96	3.78	4.26	11.9	4.93	6.03	22.9	1.43	2.84
am	14.	12.	18.	01.	15.	04.	05.	04.	19.	13.	25.	24.
	Monatsmittel in m³/s(MQ),l/s.km²(Mq) bzw.Monatssummen in mm (h_A)											
MQ	2.70	1.47	1.34	1.21	0.91	1.04	1.54	1.11	0.87	1.85	0.66	0.80
Mq	64.0	34.7	31.8	28.7	21.6	24.7	36.4	26.2	20.6	43.9	15.5	18.8
h_A	171	84	85	74	58	64	98	70	53	118	40	49

Reihe: 2006-2010	Mittlere Monatsmittel in m³/s (MQ),l/s.km²(Mq) bzw. -summen in mm (h_A)											
MQ	1.17	1.22	2.58	3.32	2.06	2.92	1.71	1.98	1.91	1.07	1.50	1.47
Mq	27.6	29.0	61.2	78.6	48.7	69.1	40.5	46.9	45.1	25.3	35.6	34.8
h_A	74	70	164	204	131	179	108	126	117	68	92	90
Reihe: 1971-2011	Mittlere Monatsmittel mit Extremwerten in m³/s											
NQ	0.26	0.29	0.18	0.35	0.31	0.22	0.16	0.19	0.22	0.18	0.25	0.18
NQ_T	0.42	0.40	0.51	0.63	0.59	0.53	0.39	0.31	0.36	0.39	0.31	0.22
MNQ_T	0.71	0.74	0.95	1.36	0.99	0.79	0.69	0.67	0.63	0.63	0.67	0.71
NMQ	0.52	0.64	0.87	0.95	0.76	0.65	0.50	0.51	0.43	0.54	0.46	0.61
MQ	1.45	1.42	2.20	2.60	1.82	1.55	1.52	1.31	1.28	1.01	1.21	1.54
HMQ	3.73	3.15	4.13	6.12	3.68	4.99	6.26	4.35	4.51	4.02	3.73	3.75
MHQ	6.86	5.45	9.69	7.01	7.14	8.96	11.3	10.2	7.56	5.54	5.27	8.46
HQ	25.2	27.7	29.1	17.0	19.1	42.2	74.7	64.5	41.1	52.0	22.5	42.5

Jahreswerte in m³/s (Q),l/s.km²(Mq), mm (h_J)									
	Berichtsjahr			Reihe: 2006 - 2010			Reihe: 1971 - 2011		
NQ	0.27	13.09.		0.30	08.11.2010		0.16	27.07.1995	
NQ_T	0.51	04.12.					0.22	27.12.2001	
$MJNQ_T$							0.50		
NJMQ							1.01		2003
MQ,Mq,h_A	1.29	30.6	966	1.94	46.0	1452	1.58	37.4	1178
HJMQ							2.32		2009
MJHQ							25.7		
HQ	25.2	14.01.		64.5	08.08.2006		74.7	08.07.1997	

NNQ seit 1967: 0.16 27.07.1995 **HHQ seit** 1967: 74.7 08.07.1997

Berichtsjahr(J)	Überschreitungsdauer der Abflüsse in Tagen					Reihe(R): 2006-2010					
m³/s	Tage(J)	Tage(R)	m³/s	Tage(J)	Tage(R)	m³/s	Tage(J)	Tage(R)	m³/s	Tage(J)	Tage(R)
10000			500			20.0		1.2	1.00	163	237.6
8000			350			16.0	1	2.0	0.80	250	295.8
6000			250			12.0	1	2.4	0.60	348	356.4
4000			180			9.00	3	6.4	0.40	365	365.2
3000			140			7.00	4	10.0	0.30		
2000			100			5.00	6	19.2	0.20		
1600			80.0			3.50	14	39.4	0.10		
1200			60.0			2.50	22	69.0	0.06		
900			40.0		0.2	1.80	42	106.0	0.03		
700			30.0		0.2	1.40	88	152.8	0.00		

durch Kraftwerksbetrieb beeinflusst
Im Jän,Feb,Mrz,Apr,Mai,Jun,Jul,Aug,Sep,Okt,Dez n.erg.W.erm.

Nr. 443 Hofstetten (Bad)
Pielach

Mst.Nr. 207852 Art: Schreibpegel Einzugsgebiet: 289.5 km²

Monat	I	II	III	IV	V	VI	VII	VIII	IX	X	XI	XII
Tag	Tägliche Abflüsse 2011 in m³/s											
1.	3.49	3.85	3.47	4.12	3.10	2.56	2.40	5.09	2.05	2.19	2.47	1.68
2.	3.31	3.79	3.41	4.59	3.23	2.75	3.59	4.48	2.05	2.19	2.41	1.66
3.	3.15	3.67	3.39	3.99	2.81	2.77	2.98	3.94	2.04	2.16	2.36	1.67
4.	3.04	3.69	3.35	3.85	2.60	6.00	2.77	11.6	2.05	2.18	2.31	1.71
5.	2.90	6.55	3.35	4.30	2.53	4.68	9.08	7.02	2.37	2.09	2.24	1.70
6.	2.85	7.67	3.33	3.79	2.48	3.43	8.07	4.84	2.63	2.07	2.18	1.77
7.	2.94	6.75	3.24	3.58	2.43	2.96	4.56	3.99	2.19	3.20	2.15	2.11
8.	3.15	5.68	3.16	3.43	2.40	3.45	3.59	4.79	2.21	4.96	2.16	4.73
9.	3.78	5.13	3.22	3.22	2.40	5.58	3.26	4.71	3.41	5.96	2.08	2.66
10.	4.11	4.75	3.22	3.06	2.33	4.22	3.42	3.87	3.25	13.0	2.07	2.41
11.	4.10	4.59	3.20	2.92	2.29	3.41	2.80	3.50	2.52	15.2	2.06	2.42
12.	4.83	10.7	3.20	2.93	2.32	3.08	2.63	3.29	2.37	14.8	2.04	2.28
13.	40.5	7.48	3.24	3.11	2.61	2.88	2.48	3.22	2.25	49.6	2.05	2.82
14.	68.3	6.02	3.32	3.64	2.39	2.69	2.35	3.07	2.21	14.5	2.03	2.54
15.	24.9	5.46	3.42	4.31	4.56	2.52	2.37	3.27	2.18	8.29	2.03	2.44
16.	14.8	5.11	3.51	3.93	4.38	2.36	2.28	3.33	2.09	5.84	1.97	2.46
17.	11.1	4.89	4.16	3.72	3.07	2.27	2.28	2.90	2.05	5.01	1.93	3.46
18.	9.10	4.70	16.9	3.56	2.72	2.26	2.47	2.72	2.04	4.47	1.91	2.88
19.	8.51	4.58	18.9	3.56	2.62	3.30	2.37	2.62	3.40	4.06	1.88	2.49
20.	8.28	4.45	7.91	3.35	2.52	2.52	2.29	2.62	11.2	3.89	1.85	2.32
21.	6.97	4.28	5.92	3.13	2.57	2.26	4.70	2.44	5.70	3.49	1.86	2.34
22.	6.22	4.13	5.18	2.97	2.45	2.16	3.99	2.36	3.77	3.25	1.87	2.30
23.	5.71	4.02	4.79	2.85	2.39	3.26	3.36	2.29	3.09	3.11	1.90	3.97
24.	5.50	3.86	4.71	2.77	2.30	5.90	4.97	2.24	2.78	3.00	1.90	8.11
25.	5.24	3.75	4.93	2.75	2.24	3.42	9.91	2.19	2.61	2.91	1.92	6.07
26.	5.05	3.70	4.89	2.90	2.26	2.92	5.05	2.17	2.48	2.86	1.90	4.36
27.	4.74	3.68	4.75	3.06	2.53	2.77	3.82	2.19	2.39	2.74	1.80	4.30
28.	4.52	3.59	5.00	3.17	6.84	2.57	3.36	2.45	2.32	2.69	1.77	3.73
29.	4.34		4.34	2.74	4.67	2.46	3.30	2.20	2.26	2.64	1.73	3.35
30.	4.27		4.04	2.68	3.23	2.42	2.91	2.12	2.21	2.59	1.71	3.16
31.	4.05		3.85		2.78		4.87	2.09		2.48		2.90
	Extremwerte in m³/s											
am	03.	28.	09.	11.	08.	22.	17.	31.	16.	06.	29.	05.
NQ	2.48	3.50	2.79	2.58	1.61	1.95	2.13	1.77	1.95	2.03	1.48	1.49
HQ	101	17.0	43.9	5.52	9.72	30.3	24.0	19.6	15.7	89.2	2.97	9.45
am	13.	12.	18.	02.	28.	04.	05.	04.	20.	13.	08.	24.
	Monatsmittel in m³/s(MQ),l/s.km²(Mq) bzw.Monatssummen in mm (h_A)											
MQ	9.15	5.02	4.94	3.40	2.91	3.19	3.82	3.54	2.87	6.37	2.02	2.99
Mq	31.6	17.3	17.1	11.7	10.0	11.0	13.2	12.2	9.92	22.0	6.97	10.3
h_A	85	42	46	30	27	29	35	33	26	59	18	27

Reihe: 2006-2010	Mittlere Monatsmittel in m³/s (MQ),l/s.km²(Mq) bzw. -summen in mm (h_A)											
MQ	4.55	5.26	11.5	10.1	6.19	12.5	6.75	7.35	7.26	4.12	5.71	5.70
Mq	15.7	18.2	39.7	35.1	21.4	43.0	23.3	25.4	25.1	14.2	19.7	19.7
h_A	42	44	106	91	57	112	62	68	65	38	51	51
Reihe: 1951-2011	Mittlere Monatsmittel mit Extremwerten in m³/s											
NQ	0.80	1.30	0.97	1.83	1.12	0.70	0.60	0.72	0.96	0.70	0.14	1.03
NQ_T	1.48	1.34	1.05	2.13	1.54	0.70	0.60	0.97	1.07	1.12	0.17	1.15
MNQ_T	3.09	3.25	4.14	5.43	3.88	3.00	2.65	2.64	2.39	2.39	2.66	3.02
NMQ	2.10	2.07	4.04	3.15	2.54	1.10	1.67	1.26	1.51	1.54	1.47	2.18
MQ	5.86	6.63	9.61	9.98	7.58	6.59	6.46	5.27	4.53	4.00	4.77	6.48
HMQ	16.7	17.7	20.3	31.2	24.0	25.6	22.3	18.5	17.5	17.9	13.0	15.7
MHQ	25.5	28.4	42.9	36.1	39.9	48.8	56.4	39.5	25.7	20.7	22.7	35.5
HQ	101	130	128	170	203	271	300	256	214	236	83.9	150

Jahreswerte in m³/s (Q),l/s.km²(Mq), mm (h_A)									
	Berichtsjahr			Reihe: 2006 - 2010			Reihe: 1951 - 2011		
NQ	1.48	29.11.		1.41	19.07.2007		0.14	16.11.1983	
NQ_T	1.66	02.12.					0.17	15.11.1983	
$MJNQ_T$							1.82		
NJMQ							3.78		1983
MQ,Mq,h_A	4.19	14.5	457	7.34	25.4	800	6.48	22.4	706
HJMQ							10.5		1965
MJHQ							121		
HQ	101	13.01.		271	24.06.2009		300	08.07.1997	
NNQ seit 1951:	0.14	16.11.1983		HHQ seit 1951:	300	08.07.1997			

Berichtsjahr(J) Überschreitungsdauer der Abflüsse in Tagen Reihe(R): 2006-2010											
m³/s	Tage(J)	Tage(R)	m³/s	Tage(J)	Tage(R)	m³/s	Tage(J)	Tage(R)	m³/s	Tage(J)	Tage(R)
10000			500			20.0	4	17.6	1.00		
8000			350			16.0	6	28.0	0.80		
6000			250			12.0	11	45.4	0.60		
4000			180			9.00	18	69.0	0.40		
3000			140		0.4	7.00	27	96.8	0.30		
2000			100		1.4	5.00	54	159.0	0.20		
1600			80.0		1.8	3.50	135	252.6	0.10		
1200			60.0	1	2.0	2.50	253	331.2	0.06		
900			40.0	3	4.2	1.80	356	361.6	0.03		
700			30.0	3	6.8	1.40	365	365.2	0.00		

durch Kraftwerksbetrieb beeinflusst
Im Jän durch Eis beeinflusst
Im Jän,Feb,Mrz,Apr,Mai,Jun,Jul,Aug,Sep,Okt,Nov,Dez n.erg.W.erm.

Nr. 444 Großsierning
Sierningbach

Mst.Nr. 207860 Art: Lattenpegel Einzugsgebiet: 87.7 km²

Monat	I	II	III	IV	V	VI	VII	VIII	IX	X	XI	XII
Tag	Tägliche Abflüsse 2011 in m³/s											
1.	0.39	0.45	0.37	0.50	0.40	0.26	0.20	0.25	0.11	0.12	0.16	0.12
2.	0.37	0.42	0.33	0.49	0.39	0.84	0.35	0.18	0.11	0.12	0.16	0.13
3.	0.36	0.41	0.32	0.49	0.32	0.43	0.23	0.16	0.11	0.12	0.16	0.14
4.	0.35	0.43	0.31	0.47	0.31	1.99	0.22	1.11	0.11	0.29	0.16	0.14
5.	0.33	0.63	0.32	0.45	0.30	1.02	0.25	0.41	0.13	0.15	0.17	0.14
6.	0.32	0.67	0.32	0.43	0.29	0.56	0.24	0.25	0.16	0.12	0.17	0.15
7.	0.34	0.57	0.30	0.42	0.29	0.44	0.20	0.22	0.14	0.47	0.17	0.27
8.	0.33	0.51	0.31	0.40	0.28	0.48	0.20	0.47	0.14	0.28	0.32	0.38
9.	0.33	0.46	0.30	0.39	0.27	0.46	0.20	0.33	0.18	0.23	0.20	0.24
10.	0.33	0.43	0.30	0.39	0.26	0.40	0.22	0.24	0.17	0.47	0.17	0.20
11.	0.33	0.44	0.30	0.39	0.26	0.35	0.16	0.21	0.15	0.47	0.23	0.18
12.	0.35	0.51	0.30	0.39	0.27	0.36	0.16	0.19	0.12	0.37	0.16	0.18
13.	1.57	0.48	0.30	0.39	0.38	0.33	0.16	0.18	0.11	3.14	0.15	0.34
14.	2.82	0.48	0.29	0.39	0.31	0.29	0.17	0.16	0.12	0.79	0.15	0.20
15.	1.50	0.45	0.29	0.39	0.63	0.29	0.20	0.21	0.15	0.46	0.14	0.17
16.	0.98	0.44	0.29	0.39	0.41	0.27	0.19	0.26	0.12	0.37	0.14	0.24
17.	0.77	0.44	0.32	0.38	0.32	0.24	0.15	0.17	0.11	0.31	0.14	0.26
18.	0.68	0.43	1.96	0.39	0.29	0.26	0.20	0.15	0.11	0.28	0.14	0.27
19.	0.65	0.43	2.05	0.38	0.26	0.43	0.16	0.15	0.29	0.25	0.14	0.26
20.	0.72	0.43	1.04	0.37	0.24	0.26	0.14	0.15	0.68	0.24	0.14	0.24
21.	0.64	0.42	0.79	0.36	0.23	0.25	0.14	0.16	0.25	0.21	0.14	0.22
22.	0.58	0.41	0.80	0.35	0.22	0.22	0.20	0.15	0.19	0.21	0.14	0.22
23.	0.56	0.39	0.62	0.34	0.22	0.56	0.22	0.14	0.16	0.21	0.14	0.29
24.	0.55	0.38	0.61	0.33	0.22	0.70	0.24	0.13	0.15	0.22	0.14	0.36
25.	0.55	0.40	0.66	0.34	0.21	0.32	0.30	0.12	0.14	0.22	0.13	0.28
26.	0.58	0.38	0.58	0.63	0.21	0.28	0.20	0.11	0.13	0.23	0.14	0.26
27.	0.54	0.38	0.56	0.63	0.50	0.26	0.18	0.11	0.13	0.22	0.14	0.24
28.	0.50	0.37	0.64	0.67	1.17	0.24	0.24	0.19	0.13	0.18	0.14	0.22
29.	0.52		0.55	0.49	0.54	0.22	0.24	0.14	0.13	0.17	0.14	0.23
30.	0.47		0.53	0.40	0.34	0.21	0.18	0.13	0.13	0.16	0.13	0.22
31.	0.47		0.51		0.28		0.36	0.12		0.16		0.22
	Extremwerte in m³/s											
am	06.	24.	08.	24.	27.	30.	22.	27.	14.	06.	25.	02.
NQ	0.21	0.26	0.24	0.30	0.20	0.20	0.13	0.10	0.10	0.11	0.11	0.12
HQ	3.95	0.77	4.09	3.38	2.09	11.9	0.78	3.38	1.33	6.04	1.10	0.94
am	13.	05.	18.	27.	27.	04.	28.	04.	20.	13.	08.	13.
	Monatsmittel in m³/s(MQ),l/s.km²(Mq) bzw.Monatssummen in mm (h_A)											
MQ	0.64	0.45	0.55	0.43	0.34	0.44	0.21	0.23	0.16	0.36	0.16	0.22
Mq	7.28	5.15	6.32	4.87	3.91	5.03	2.39	2.57	1.84	4.15	1.81	2.56
h_A	19	12	17	13	10	13	6	7	5	11	5	7

Reihe: 2006-2010	Mittlere Monatsmittel in m³/s (MQ),l/s.km²(Mq) bzw. -summen in mm (h_A)											
MQ	0.54	0.95	1.57	0.98	0.76	1.57	0.77	0.93	0.70	0.48	0.70	0.67
Mq	6.20	10.8	17.9	11.1	8.70	17.9	8.82	10.6	8.00	5.49	7.93	7.63
h_A	17	26	48	29	23	47	24	28	21	15	21	20
Reihe: 1971-2011	Mittlere Monatsmittel mit Extremwerten in m³/s											
NQ	.047	.039	.033	0.14	0.10	0.07	.035	.019	.038	.044	.036	.042
NQ_T	0.06	0.07	0.08	0.15	0.13	0.08	.042	.021	.041	.045	.046	0.06
MNQ_T	0.32	0.34	0.44	0.42	0.31	0.25	0.22	0.20	0.19	0.20	0.23	0.28
NMQ	0.09	0.21	0.15	0.22	0.25	0.13	0.09	0.08	0.07	0.08	0.07	0.12
MQ	0.69	0.81	1.02	0.86	0.68	0.64	0.57	0.50	0.41	0.36	0.44	0.64
HMQ	2.38	2.46	4.38	2.32	3.45	3.68	3.62	1.69	1.67	2.53	1.93	1.81
MHQ	3.09	4.16	4.77	3.91	4.99	6.93	5.33	6.04	3.72	2.79	2.46	3.51
HQ	19.2	20.9	16.0	17.8	29.2	68.7	35.0	27.1	16.3	30.6	9.29	13.3

Jahreswerte in m³/s (Q),l/s.km²(Mq), mm (h_A)									
	Berichtsjahr			Reihe: 2006 - 2010			Reihe: 1971 - 2011		
NQ	0.10	27.08.		0.06	27.08.2007		.019	22.08.1993	
NQ_T	0.11	04.09.					.021	22.08.1993	
$MJNQ_T$							0.12		
NJMQ							0.21		1984
MQ,Mq,h_A	0.35	3.98	126	0.88	10.1	318	0.63	7.24	228
HJMQ							1.27		1996
MJHQ							15.5		
HQ	11.9	04.06.		68.7	24.06.2009		68.7	24.06.2009	
NNQ seit 1971:	.019	22.08.1993		HHQ seit 1971:	68.7	24.06.2009			

Berichtsjahr(J) Überschreitungsdauer der Abflüsse in Tagen Reihe(R): 2006-2010											
m³/s	Tage(J)	Tage(R)	m³/s	Tage(J)	Tage(R)	m³/s	Tage(J)	Tage(R)	m³/s	Tage(J)	Tage(R)
10000			500			20.0		0.2	1.00	11	82.2
8000			350			16.0		0.4	0.80	14	118.2
6000			250			12.0		0.4	0.60	33	172.0
4000			180			9.00		1.4	0.40	97	260.0
3000			140			7.00		2.0	0.30	168	318.6
2000			100			5.00		4.6	0.20	262	352.0
1600			80.0			3.50		8.6	0.10	365	361.0
1200			60.0			2.50	2	18.2	0.06		365.2
900			40.0			1.80	5	31.6	0.03		
700			30.0		0.2	1.40	7	48.6	0.00		

Im Jän,Feb,Mrz durch Eis beeinflusst

Abflüsse

Nr. 445 Elsarn
Spitzer Bach

Mst.Nr. 209502 Art: Schreibpegel Einzugsgebiet: 48.6 km²

Monat	I	II	III	IV	V	VI	VII	VIII	IX	X	XI	XII
Tag	Tägliche Abflüsse 2011 in m³/s											
1.	0.17	0.16	0.17	0.19	0.23	0.17	0.13	0.12	0.08	0.10	0.11	0.10
2.	0.17	0.17	0.16	0.19	0.22	0.19	0.15	0.12	0.08	0.10	0.11	0.10
3.	0.18	0.18	0.16	0.19	0.21	0.27	0.14	0.11	0.08	0.10	0.11	0.10
4.	0.18	0.18	0.16	0.19	0.21	0.20	0.13	0.14	0.08	0.10	0.11	0.10
5.	0.18	0.20	0.15	0.20	0.20	0.16	0.15	0.12	0.08	0.10	0.11	0.10
6.	0.18	0.20	0.15	0.20	0.20	0.15	0.13	0.11	0.09	0.10	0.10	0.10
7.	0.18	0.19	0.15	0.20	0.19	0.15	0.12	0.11	0.08	0.14	0.10	0.12
8.	0.18	0.18	0.16	0.20	0.19	0.17	0.12	0.13	0.09	0.12	0.10	0.12
9.	0.19	0.18	0.17	0.20	0.19	0.15	0.12	0.12	0.09	0.12	0.09	0.11
10.	0.19	0.19	0.17	0.20	0.18	0.14	0.11	0.10	0.08	0.11	0.09	0.11
11.	0.19	0.19	0.17	0.21	0.18	0.15	0.12	0.10	0.08	0.11	0.09	0.11
12.	0.19	0.21	0.16	0.23	0.20	0.15	0.12	0.09	0.08	0.13	0.09	0.11
13.	0.40	0.20	0.16	0.23	0.18	0.15	0.11	0.10	0.08	0.19	0.09	0.11
14.	0.46	0.19	0.16	0.24	0.16	0.15	0.12	0.09	0.08	0.11	0.09	0.11
15.	0.37	0.19	0.16	0.23	0.20	0.14	0.12	0.08	0.09	0.11	0.09	0.11
16.	0.32	0.19	0.17	0.22	0.17	0.14	0.10	0.08	0.09	0.10	0.09	0.11
17.	0.29	0.19	0.18	0.22	0.17	0.13	0.10	0.08	0.09	0.10	0.09	0.12
18.	0.27	0.18	0.27	0.22	0.17	0.14	0.11	0.09	0.09	0.10	0.09	0.11
19.	0.25	0.18	0.27	0.22	0.16	0.15	0.12	0.11	0.13	0.10	0.10	0.11
20.	0.24	0.18	0.23	0.21	0.16	0.13	0.11	0.11	0.14	0.10	0.10	0.11
21.	0.22	0.18	0.21	0.22	0.18	0.12	0.13	0.09	0.11	0.10	0.10	0.12
22.	0.21	0.17	0.21	0.21	0.16	0.12	0.13	0.08	0.10	0.10	0.10	0.12
23.	0.20	0.17	0.20	0.22	0.16	0.19	0.13	0.08	0.10	0.10	0.10	0.11
24.	0.21	0.17	0.20	0.22	0.16	0.15	0.16	0.07	0.10	0.09	0.10	0.09
25.	0.20	0.17	0.20	0.23	0.15	0.13	0.15	0.07	0.10	0.09	0.10	0.09
26.	0.20	0.18	0.19	0.24	0.15	0.13	0.13	0.08	0.10	0.09	0.10	0.09
27.	0.19	0.18	0.19	0.24	0.36	0.13	0.13	0.09	0.10	0.11	0.10	0.09
28.	0.19	0.17	0.19	0.23	0.30	0.13	0.13	0.10	0.10	0.09	0.10	0.09
29.	0.18		0.19	0.22	0.22	0.12	0.12	0.08	0.10	0.10	0.10	0.09
30.	0.18		0.19	0.23	0.18	0.13	0.12	0.08	0.10	0.10	0.10	0.09
31.	0.17		0.19		0.17		0.12	0.08		0.10		0.09
	Extremwerte in m³/s											
am	29.	24.	08.	04.	25.	28.	17.	27.	10.	26.	10.	23.
NQ	0.16	0.14	0.14	0.19	0.15	0.11	0.10	0.07	0.07	0.09	0.09	0.09
HQ	0.69	0.24	0.38	0.33	1.06	1.06	0.33	0.32	0.23	0.28	0.11	0.13
am	13.	12.	18.	27.	27.	03.	02.	19.	19.	13.	03.	07.
	Monatsmittel in m³/s(MQ),l/s.km²(Mq) bzw.Monatssummen in mm (h_A)											
MQ	0.22	0.18	0.18	0.22	0.19	0.15	0.13	0.10	0.09	0.11	0.10	0.11
Mq	4.60	3.75	3.79	4.42	3.95	3.10	2.58	2.01	1.90	2.16	2.02	2.18
h_A	12	9	10	11	11	8	7	5	5	6	5	6

Reihe: 2006-2010	Mittlere Monatsmittel in m³/s (MQ),l/s.km²(Mq) bzw. -summen in mm (h_A)											
MQ	0.15	0.16	0.32	0.26	0.22	0.27	0.30	0.24	0.19	0.16	0.17	0.17
Mq	3.15	3.31	6.61	5.38	4.59	5.47	6.11	4.95	3.86	3.26	3.51	3.40
h_A	8	8	18	14	12	14	16	13	10	9	9	9
Reihe: 1982-2011	Mittlere Monatsmittel mit Extremwerten in m³/s											
NQ	.014	.009	.017	.011	.018	.010	.026	.025	.031	.033	.036	.035
NQ_T	.038	.036	.038	.022	0.06	.043	.027	.031	.035	.040	.045	.050
MNQ_T	0.10	0.10	0.12	0.14	0.13	0.11	0.09	0.09	0.09	0.09	0.10	0.10
NMQ	0.06	0.07	0.07	0.10	0.09	0.07	0.05	0.05	.050	0.06	0.06	0.06
MQ	0.13	0.14	0.23	0.22	0.21	0.17	0.18	0.18	0.12	0.12	0.12	0.13
HMQ	0.27	0.20	0.51	0.66	0.75	0.37	0.70	0.95	0.24	0.23	0.22	0.31
MHQ	0.33	0.37	0.74	0.63	1.51	1.59	5.52	2.55	0.58	0.28	0.24	0.30
HQ	1.80	1.68	3.10	2.11	13.8	10.7	70.1	31.6	3.19	0.83	0.68	1.12

Jahreswerte in m³/s (Q),l/s.km²(Mq), mm (h_J)									
	Berichtsjahr			Reihe: 2006 - 2010			Reihe: 1982 - 2011		
NQ	0.06	10.09.		0.07	07.08.2007		.009	08.02.1986	
NQ_T	0.07	25.08.					.022	26.04.1986	
$MJNQ_T$							0.07		
NJMQ							0.08		1984
MQ,Mq,h_A	0.15	3.01	95.1	0.22	4.50	142	0.16	3.32	105
HJMQ							0.27		1996
MJHQ							8.37		
HQ	1.06	03.06.		70.1	03.07.2009		70.1	03.07.2009	

NNQ seit 1982: .009 08.02.1986 **HHQ seit** 1982: 70.1 03.07.2009

Berichtsjahr(J)	Überschreitungsdauer der Abflüsse in Tagen								Reihe(R): 2006-2010		
m³/s	Tage(J)	Tage(R)	m³/s	Tage(J)	Tage(R)	m³/s	Tage(J)	Tage(R)	m³/s	Tage(J)	Tage(R)
10000			500			20.0			1.00		3.8
8000			350			16.0			0.80		5.6
6000			250			12.0			0.60		9.6
4000			180			9.00			0.40	2	21.2
3000			140			7.00			0.30	6	41.8
2000			100			5.00			0.20	65	123.6
1600			80.0			3.50		0.2	0.10	309	357.2
1200			60.0			2.50		0.4	0.06	365	365.2
900			40.0			1.80		1.2	0.03		
700			30.0			1.40		2.0	0.00		

Im Feb durch Eis beeinflusst
Im Feb nach ergänzten Wasserständen ermittelt

Nr. 446 Kienstock
Donau

Mst.Nr. 207357 Art: Schreibpegel Einzugsgebiet: 95970.0 km²

Monat	I	II	III	IV	V	VI	VII	VIII	IX	X	XI	XII
Tag	Tägliche Abflüsse 2011 in m³/s											
1.	1235	1500	1176	1326	1063	1666	2202	1654	1166	1136	1045	769
2.	1226	1463	1187	1468	1052	1785	2206	1583	1192	1054	1030	773
3.	1221	1424	1167	1457	1105	1707	1910	1514	1167	1004	1068	805
4.	1236	1389	1151	1485	1200	1622	1709	1699	1103	978	1011	780
5.	1194	1343	1127	1572	1104	1549	1672	2096	1177	989	1056	808
6.	1155	1424	1076	1575	1065	1448	1736	1889	1587	994	926	878
7.	1144	1519	1050	1477	1011	1463	1558	1898	1594	1125	897	1010
8.	1178	1564	1028	1523	1008	1526	1461	2133	1462	1613	958	1341
9.	1452	1466	995	1646	987	1610	1465	3006	1358	1772	967	1268
10.	1792	1439	1016	1516	1019	1630	1466	2760	1453	1775	976	1177
11.	2039	1431	1044	1403	1112	1506	1635	2448	1268	3914	921	1238
12.	2139	1781	1024	1365	1127	1503	1636	2145	1163	3160	923	1312
13.	3029	2084	1029	1398	1225	1520	1511	2010	1132	3512	869	1390
14.	6842	1832	1092	1351	1237	1455	1536	1857	1113	3032	877	1317
15.	6673	1681	1124	1329	1309	1470	1699	1774	1120	2441	867	1251
16.	5239	1603	1115	1251	1728	1432	1775	2141	1124	2034	885	1220
17.	4388	1538	1239	1200	1502	1439	1477	2100	1078	1750	931	1358
18.	3564	1482	1578	1137	1389	1564	1378	1984	1060	1630	915	1551
19.	3044	1425	2404	1154	1346	2069	1444	1798	1414	1523	874	1548
20.	2738	1341	1969	1165	1287	2301	1599	1703	2353	1501	817	1445
21.	2495	1300	1606	1192	1263	2061	2702	1582	2154	1517	790	1314
22.	2289	1301	1450	1173	1259	1868	3026	1477	1897	1415	806	1244
23.	2092	1285	1354	1172	1225	1887	2808	1439	1744	1344	833	1286
24.	1953	1274	1326	1152	1340	2413	2413	1470	1606	1267	871	1674
25.	1887	1256	1267	1102	1313	2159	2796	1457	1462	1232	852	1769
26.	1825	1148	1278	1130	1283	1901	2373	1400	1359	1258	847	1561
27.	1787	1092	1275	1145	1370	1863	2051	1376	1305	1314	763	1409
28.	1734	1157	1358	1137	2385	1711	1835	1491	1284	1242	749	1329
29.	1641		1362	1124	2265	1616	1858	1315	1223	1210	804	1290
30.	1515		1327	1092	1748	1702	1839	1221	1189	1101	786	1275
31.	1476		1313		1621		1724	1199		1050		1255
	Extremwerte in m³/s											
am	08.	26.	10.	30.	09.	17.	18.	31.	18.	04.	27.	01.
NQ	1101	1066	971	1061	965	1389	1356	1108	1036	953	731	742
HQ	7372	2205	2661	1668	3041	2670	3380	3486	2442	4485	1133	1800
am	14.	12.	19.	09.	28.	24.	21.	09.	20.	11.	03.	25.
	Monatsmittel in m³/s(MQ),l/s.km²(Mq) bzw.Monatssummen in mm (h_A)											
MQ	2362	1448	1274	1307	1321	1715	1887	1794	1377	1641	897	1247
Mq	24.6	15.1	13.3	13.6	13.8	17.9	19.7	18.7	14.3	17.1	9.35	13.0
h_A	66	36	36	35	37	46	53	50	37	46	24	34

Reihe: 2006-2010	Mittlere Monatsmittel in m³/s (MQ),l/s.km²(Mq) bzw. -summen in mm (h_A)											
MQ	1189	1207	2073	2292	2324	2661	2171	2039	1856	1211	1367	1433
Mq	12.4	12.6	21.6	23.9	24.2	27.7	22.6	21.2	19.3	12.6	14.2	14.9
h_A	33	30	58	62	65	72	61	57	50	34	37	39
Reihe: 1981-2011	Mittlere Monatsmittel mit Extremwerten in m³/s											
NQ	644	698	625	906	910	1176	850	625	644	618	592	619
NQ_T	663	745	667	942	987	1285	916	700	684	683	670	644
MNQ_T	1003	1068	1247	1692	1816	1805	1554	1308	1155	1022	1035	978
NMQ	839	914	1131	1111	1321	1685	1253	1001	1091	968	853	843
MQ	1538	1542	2034	2188	2359	2419	2226	1969	1709	1416	1403	1539
HMQ	2579	2459	3138	3656	4052	3778	3573	3659	2937	2478	3295	2919
MHQ	3089	2959	3852	3234	3536	4035	3995	4006	3208	2488	2378	3017
HQ	7372	6266	8588	6483	5863	8497	8242	11305	7741	6840	6695	6616

Jahreswerte in m³/s (Q),l/s.km²(Mq), mm (h_J)									
	Berichtsjahr			Reihe: 2006 - 2010			Reihe: 1981 - 2011		
NQ	731	27.11.		669	17.01.2006		592	15.11.1983	
NQ_T	749	28.11.					644	17.12.1991	
$MJNQ_T$							805		
NJMQ							1475		2003
MQ,Mq,h_A	1525	15.9	501	1845	19.2	606	1863	19.4	612
HJMQ							2409		2002
MJHQ							6344		
HQ	7372	14.01.		8497	24.06.2009		11305	14.08.2002	

NNQ seit 1976: 592 15.11.1983 **HHQ seit** 1976: 11305 14.08.2002

Berichtsjahr(J)	Überschreitungsdauer der Abflüsse in Tagen								Reihe(R): 2006-2010		
m³/s	Tage(J)	Tage(R)	m³/s	Tage(J)	Tage(R)	m³/s	Tage(J)	Tage(R)	m³/s	Tage(J)	Tage(R)
10000			500			20.0			1.00		
8000			350			16.0			0.80		
6000	2	2.2	250			12.0			0.60		
4000	4	9.6	180			9.00			0.40		
3000	13	29.2	140			7.00			0.30		
2000	48	114.6	100			5.00			0.20		
1600	109	180.2	80.0			3.50			0.10		
1200	257	276.8	60.0			2.50			0.06		
900	342	349.4	40.0			1.80			0.03		
700	365	365.2	30.0			1.40			0.00		

Im Nov nach ergänzten Wasserständen ermittelt

Nr. 448 Imbach
Krems

Mst.Nr. 207878 Art: Schreibpegel Einzugsgebiet: 305.9 km²

Monat	I	II	III	IV	V	VI	VII	VIII	IX	X	XI	XII
Tag	Tägliche Abflüsse 2011 in m³/s											
1.	0.88	1.92	1.55	1.74	1.16	1.46	0.90	0.78	0.55	0.55	0.75	0.60
2.	0.91	1.91	1.41	1.74	1.17	2.00	0.93	0.75	0.65	0.54	0.76	0.60
3.	0.93	1.89	1.43	1.68	1.11	1.46	0.95	0.71	0.60	0.53	0.75	0.62
4.	0.95	2.15	1.41	1.69	1.11	2.00	0.88	1.03	0.53	0.53	0.77	0.63
5.	1.00	2.37	1.34	1.87	1.03	1.48	0.90	0.80	0.53	0.52	0.79	0.70
6.	1.23	2.60	1.33	1.71	1.04	1.24	0.91	0.71	0.63	0.52	0.77	0.76
7.	1.93	2.46	1.33	1.61	1.03	1.14	0.80	0.70	0.53	0.76	0.73	0.77
8.	2.67	2.08	1.21	1.49	1.00	1.40	0.80	0.84	0.51	0.83	0.75	0.83
9.	3.35	1.90	1.27	1.41	1.01	1.19	0.80	0.88	0.56	0.78	0.73	0.80
10.	2.80	1.76	1.34	1.35	0.99	1.05	0.72	0.72	0.59	0.76	0.73	0.81
11.	2.74	1.85	1.40	1.34	0.95	1.01	0.89	0.66	0.53	0.83	0.73	0.90
12.	2.79	2.44	1.36	1.39	1.00	1.03	0.75	0.60	0.49	0.93	0.72	0.87
13.	6.22	2.10	1.39	1.52	1.45	1.01	0.70	0.58	0.48	2.94	0.70	0.83
14.	12.5	1.87	1.47	1.58	1.15	1.03	0.71	0.56	0.52	1.78	0.69	0.79
15.	7.39	1.74	1.48	1.51	1.37	1.14	0.76	0.58	0.57	1.21	0.70	0.77
16.	5.08	1.61	1.54	1.47	1.38	1.00	0.72	0.69	0.55	1.02	0.71	0.76
17.	3.94	1.66	1.85	1.37	1.16	0.91	0.67	0.62	0.56	0.92	0.69	0.82
18.	3.39	1.60	3.41	1.28	1.13	0.91	0.69	0.58	0.57	0.88	0.69	0.81
19.	3.24	1.61	4.91	1.20	1.04	1.17	0.74	0.58	0.64	0.84	0.71	0.76
20.	2.93	1.57	2.91	1.17	1.03	0.88	0.69	0.80	1.52	0.82	0.72	0.81
21.	2.67	1.24	2.47	1.14	1.15	0.86	0.91	0.73	1.29	0.79	0.69	0.82
22.	2.44	1.18	2.38	1.10	1.37	0.82	0.89	0.63	0.98	0.77	0.67	0.82
23.	2.22	1.30	2.25	1.08	1.21	1.15	0.86	0.61	0.82	0.75	0.61	0.78
24.	2.26	1.21	2.20	1.07	1.00	1.69	0.97	0.55	0.74	0.76	0.54	0.79
25.	2.38	1.13	2.09	1.14	0.90	1.22	1.13	0.51	0.64	0.79	0.66	0.82
26.	2.23	1.26	2.05	1.22	0.87	1.05	0.92	0.48	0.62	0.79	0.64	0.81
27.	2.07	1.40	1.98	1.19	2.08	0.99	0.84	0.48	0.58	1.04	0.70	0.79
28.	1.94	1.57	1.93	1.19	6.03	0.95	1.14	0.83	0.56	0.93	0.66	0.81
29.	1.67		1.90	1.11	3.09	0.88	0.94	0.62	0.57	0.85	0.65	0.82
30.	1.95		1.81	1.15	1.89	0.82	0.86	0.56	0.55	0.79	0.62	0.79
31.	1.94		1.75		1.48		0.79	0.54		0.75		0.78
	Extremwerte in m³/s											
am	29.	22.	08.	19.	24.	30.	28.	27.	07.	05.	23.	02.
NQ	0.84	0.80	0.71	0.67	0.60	0.57	0.30	0.34	0.41	0.45	0.35	0.51
HQ	15.3	3.12	6.66	2.22	11.5	2.66	3.69	2.01	2.23	3.98	1.90	1.14
am	14.	07.	19.	13.	28.	02.	28.	04.	20.	13.	08.	19.
	Monatsmittel in m³/s(MQ),l/s.km²(Mq) bzw.Monatssummen in mm (h_A)											
MQ	2.92	1.76	1.88	1.38	1.40	1.17	0.84	0.67	0.65	0.89	0.70	0.78
Mq	9.56	5.77	6.13	4.52	4.57	3.81	2.76	2.18	2.12	2.90	2.30	2.54
h_A	26	14	16	12	12	10	7	6	6	8	6	7

Reihe: 2006-2010	Mittlere Monatsmittel in m³/s (MQ),l/s.km²(Mq) bzw. -summen in mm (h_A)											
MQ	1.45	1.42	4.84	3.85	2.44	4.03	3.28	2.94	2.10	1.54	1.69	1.76
Mq	4.72	4.63	15.8	12.6	7.98	13.2	10.7	9.61	6.86	5.04	5.54	5.76
h_A	13	11	42	33	21	34	29	26	18	14	14	15
Reihe: 1951-2011	Mittlere Monatsmittel mit Extremwerten in m³/s											
NQ	0.24	0.22	0.15	0.18	0.22	0.12	0.14	0.08	0.08	0.13	0.22	0.16
NQ_T	0.30	0.36	0.26	0.22	0.40	0.24	0.28	0.22	0.18	0.27	0.26	0.27
MNQ_T	1.02	1.03	1.23	1.46	1.17	0.98	0.88	0.88	0.79	0.81	0.90	0.98
NMQ	0.42	0.37	0.71	0.77	0.75	0.52	0.52	0.38	0.33	0.53	0.64	0.60
MQ	1.71	1.87	3.02	2.79	2.20	2.20	2.11	2.05	1.26	1.17	1.33	1.65
HMQ	4.90	5.35	8.25	9.69	10.0	9.42	9.41	17.7	3.47	2.74	3.44	3.77
MHQ	6.17	6.83	12.8	8.18	13.0	16.7	18.4	16.5	4.46	3.08	3.42	5.25
HQ	52.0	47.0	49.0	34.9	110	170	180	260	37.7	12.6	11.5	27.0

Jahreswerte in m³/s (Q),l/s.km²(Mq), mm (h_J)									
	Berichtsjahr			Reihe: 2006 - 2010			Reihe: 1951 - 2011		
NQ	0.30	28.07.		0.15	30.07.2007		0.08	03.08.1994	
NQ_T	0.48	13.09.					0.18	25.09.1993	
$MJNQ_T$							0.53		
NJMQ							0.80		1962
MQ,Mq,h_A	1.25	4.09	129	2.65	8.65	273	1.95	6.36	201
HJMQ							4.50		1965
MJHQ							44.0		
HQ	15.3	14.01.		170	24.06.2008		260	07.08.2002	

NNQ seit 1951: 0.08 03.08.1994 **HHQ seit** 1951: 260 07.08.2002

Berichtsjahr(J)	Überschreitungsdauer der Abflüsse in Tagen					Reihe(R): 2006-2010					
m³/s	Tage(J)	Tage(R)	m³/s	Tage(J)	Tage(R)	m³/s	Tage(J)	Tage(R)	m³/s	Tage(J)	Tage(R)
10000			500			20.0		3.6	1.00	174	329.0
8000			350			16.0		5.4	0.80	240	348.4
6000			250			12.0	1	8.8	0.60	328	355.8
4000			180			9.00	1	13.6	0.40	365	362.2
3000			140			7.00	2	18.2	0.30		365.2
2000			100			5.00	5	30.6	0.20		
1600			80.0			3.50	7	58.4	0.10		
1200			60.0			2.50	21	99.6	0.06		
900			40.0			1.80	59	163.0	0.03		
700			30.0		1.0	1.40	99	228.6	0.00		

durch Kraftwerksbetrieb beeinflusst
Im Jän,Feb,Mrz,Dez durch Eis beeinflusst
Im Jän,Feb,Mrz,Apr,Mai,Jun,Jul,Aug,Sep,Okt,Nov,Dez n.erg.W.erm.

Nr. 449 Furth (Feuerwehrhaus)
Fladnitz

Mst.Nr. 214304 Art: Schreibpegel Einzugsgebiet: 162.4 km²

Monat	I	II	III	IV	V	VI	VII	VIII	IX	X	XI	XII
Tag	Tägliche Abflüsse 2011 in m³/s											
1.	0.40	0.44	0.42	0.45	0.42	0.35	0.33	0.24	0.14	0.20	0.22	0.26
2.	0.42	0.43	0.41	0.45	0.39	0.65	0.37	0.23	0.15	0.20	0.20	0.28
3.	0.41	0.45	0.43	0.44	0.39	0.70	0.49	0.22	0.16	0.17	0.21	0.29
4.	0.39	0.47	0.42	0.41	0.38	1.00	0.33	0.26	0.14	0.17	0.22	0.27
5.	0.39	0.52	0.44	0.41	0.36	0.64	0.39	0.25	0.12	0.18	0.25	0.24
6.	0.39	0.54	0.46	0.40	0.36	0.44	0.33	0.22	0.16	0.18	0.24	0.23
7.	0.39	0.52	0.45	0.41	0.34	0.41	0.32	0.22	0.14	0.45	0.21	0.23
8.	0.40	0.49	0.44	0.40	0.32	0.56	0.32	0.34	0.14	0.34	0.22	0.28
9.	0.40	0.49	0.47	0.38	0.31	0.46	0.35	0.28	0.17	0.26	0.23	0.23
10.	0.41	0.47	0.49	0.39	0.32	0.39	0.35	0.22	0.19	0.21	0.24	0.24
11.	0.45	0.49	0.51	0.36	0.31	0.35	0.28	0.20	0.16	0.27	0.23	0.24
12.	0.47	0.54	0.49	0.40	0.31	0.40	0.28	0.20	0.13	0.35	0.24	0.24
13.	0.78	0.54	0.48	0.41	0.38	0.35	0.26	0.19	0.14	1.40	0.24	0.27
14.	1.69	0.52	0.48	0.42	0.34	0.28	0.27	0.20	0.16	0.50	0.24	0.28
15.	1.22	0.50	0.44	0.44	0.56	0.32	0.30	0.25	0.17	0.35	0.25	0.28
16.	0.93	0.48	0.48	0.44	0.35	0.32	0.28	0.30	0.18	0.30	0.25	0.29
17.	0.81	0.47	0.51	0.42	0.32	0.30	0.24	0.21	0.18	0.26	0.25	0.31
18.	0.79	0.46	1.40	0.37	0.31	0.35	0.27	0.19	0.18	0.25	0.26	0.28
19.	0.79	0.47	1.40	0.37	0.32	0.58	0.25	0.19	0.29	0.25	0.30	0.25
20.	0.72	0.49	0.91	0.37	0.31	0.31	0.23	0.24	0.47	0.25	0.28	0.25
21.	0.68	0.42	0.73	0.37	0.33	0.27	0.23	0.19	0.24	0.24	0.23	0.25
22.	0.65	0.39	0.69	0.36	0.33	0.28	0.29	0.16	0.19	0.24	0.24	0.25
23.	0.58	0.41	0.64	0.36	0.31	0.82	0.28	0.16	0.19	0.24	0.24	0.29
24.	0.58	0.43	0.63	0.37	0.31	0.99	0.60	0.16	0.19	0.21	0.24	0.29
25.	0.60	0.42	0.62	0.38	0.30	0.47	0.45	0.15	0.17	0.22	0.25	0.28
26.	0.59	0.40	0.60	0.41	0.29	0.38	0.32	0.14	0.14	0.22	0.29	0.27
27.	0.54	0.42	0.57	0.40	0.82	0.31	0.29	0.14	0.15	0.38	0.28	0.27
28.	0.53	0.42	0.56	0.39	1.06	0.31	0.47	0.18	0.17	0.27	0.25	0.26
29.	0.46		0.53	0.40	0.55	0.31	0.42	0.13	0.19	0.27	0.24	0.25
30.	0.47		0.49	0.39	0.37	0.33	0.27	0.14	0.19	0.24	0.26	0.25
31.	0.43		0.45		0.36		0.28	0.14		0.23		0.25
	Extremwerte in m³/s											
am	31.	22.	08.	11.	09.	20.	20.	29.	05.	03.	02.	09.
NQ	0.37	0.35	0.35	0.29	0.25	0.22	0.21	0.11	0.10	0.15	0.17	0.20
HQ	1.75	0.57	2.08	0.54	2.44	2.90	2.08	0.54	0.77	2.05	0.37	0.37
am	14.	12.	18.	15.	27.	23.	28.	08.	19.	13.	25.	16.
	Monatsmittel in m³/s(MQ),l/s.km²(Mq) bzw.Monatssummen in mm (h_A)											
MQ	0.61	0.47	0.58	0.40	0.39	0.45	0.33	0.20	0.18	0.30	0.24	0.26
Mq	3.73	2.88	3.58	2.46	2.41	2.80	2.02	1.25	1.11	1.85	1.49	1.62
h_A	10	7	10	6	6	7	5	3	3	5	4	4

Reihe:	Mittlere Monatsmittel in m³/s (MQ),l/s.km²(Mq) bzw. -summen in mm (h_A)											
MQ												
Mq												
h_A												
Reihe: 2011-2011	Mittlere Monatsmittel mit Extremwerten in m³/s											
NQ	0.37	0.35	0.35	0.29	0.25	0.22	0.21	0.11	0.10	0.15	0.17	0.20
NQ_T	0.39	0.39	0.41	0.36	0.29	0.27	0.23	0.13	0.12	0.17	0.20	0.23
MNQ_T	0.39	0.39	0.41	0.36	0.29	0.27	0.23	0.13	0.12	0.17	0.20	0.23
NMQ	0.62	0.46	0.58	0.39	0.44	0.41	0.30	0.19	0.19	0.31	0.25	0.27
MQ	0.62	0.46	0.58	0.39	0.44	0.41	0.30	0.19	0.19	0.31	0.25	0.27
HMQ	0.62	0.46	0.58	0.39	0.44	0.41	0.30	0.19	0.19	0.31	0.25	0.27
MHQ	1.75	0.57	2.08	0.54	2.44	2.90	2.08	0.54	1.46	1.44	0.55	0.70
HQ	1.75	0.57	2.08	0.54	2.44	2.90	2.08	0.54	2.15	2.05	0.73	1.03

Jahreswerte in m³/s (Q),l/s.km²(Mq), mm (h_J)									
	Berichtsjahr			Reihe:			Reihe: 2011 - 2011		
NQ	0.10	05.09.					0.10	05.09.2011	
NQ_T	0.12	05.09.					0.12	05.09.2011	
$MJNQ_T$							0.12		
NJMQ							0.37		2011
MQ,Mq,h_A	0.37	2.28	71.8				0.37	2.28	71.8
HJMQ							0.37		2011
MJHQ							2.90		
HQ	2.90	23.06.					2.90	23.06.2011	

NNQ seit 2010: **HHQ seit** 2010:

Berichtsjahr(J)	Überschreitungsdauer der Abflüsse in Tagen					Reihe(R):					
m³/s	Tage(J)	Tage(R)	m³/s	Tage(J)	Tage(R)	m³/s	Tage(J)	Tage(R)	m³/s	Tage(J)	Tage(R)
10000			500			20.0			1.00	7	
8000			350			16.0			0.80	13	
6000			250			12.0			0.60	30	
4000			180			9.00			0.40	129	
3000			140			7.00			0.30	206	
2000			100			5.00			0.20	320	
1600			80.0			3.50			0.10	365	
1200			60.0			2.50			0.06		
900			40.0			1.80			0.03		
700			30.0			1.40	4		0.00		

durch Kraftwerksbetrieb beeinflusst
Im Jän,Feb durch Eis beeinflusst
Im Jän,Feb nach ergänzten Wasserständen ermittelt

Nr. 450 Türnitz Markt Türnitztraisen

Mst.Nr. 209361 Art: Schreibpegel Einzugsgebiet: 103.0 km²

Monat	I	II	III	IV	V	VI	VII	VIII	IX	X	XI	XII
Tag	Tägliche Abflüsse 2011 in m³/s											
1.	1.76	1.88	1.59	2.25	1.65	1.68	1.41	2.18	1.44	0.79	1.37	1.05
2.	1.70	1.82	1.55	2.31	1.76	1.62	2.06	2.00	1.42	0.78	1.34	1.06
3.	1.62	1.78	1.50	2.14	1.65	1.80	1.64	1.84	1.38	0.78	1.33	1.05
4.	1.54	1.78	1.50	2.13	1.55	2.57	1.54	5.82	1.37	0.76	1.31	1.05
5.	1.51	2.34	1.50	2.32	1.51	2.40	6.75	3.73	1.38	0.76	1.30	1.06
6.	1.48	2.98	1.48	2.08	1.47	1.87	4.60	2.74	1.35	0.76	1.29	1.05
7.	1.44	3.11	1.44	1.99	1.44	1.70	2.68	2.39	1.34	1.23	1.27	1.26
8.	1.73	2.83	1.41	1.93	1.43	2.16	2.14	2.77	1.31	1.97	1.26	1.65
9.	2.26	2.56	1.41	1.84	1.41	4.06	1.89	2.68	2.00	2.40	1.25	1.24
10.	2.32	2.34	1.42	1.74	1.39	2.45	1.76	2.28	1.34	6.15	1.24	1.24
11.	2.27	2.38	1.41	1.69	1.37	2.01	1.70	2.07	1.15	6.55	1.22	1.24
12.	2.41	7.32	1.43	1.73	1.40	1.82	1.61	1.97	1.14	5.96	1.20	1.20
13.	15.6	4.30	1.51	1.81	1.39	1.71	1.56	1.90	1.11	17.6	1.19	1.30
14.	33.8	3.36	1.68	2.38	1.38	1.63	1.54	1.80	1.10	6.29	1.18	1.24
15.	15.0	2.93	1.73	2.66	2.13	1.56	1.51	1.83	1.10	3.96	1.18	1.26
16.	8.35	2.65	1.84	2.69	1.94	1.53	1.44	1.81	1.07	3.10	1.17	1.31
17.	5.85	2.50	1.99	2.61	1.63	1.50	1.41	1.71	1.07	2.62	1.16	1.64
18.	4.66	2.36	4.99	2.52	1.53	1.52	1.43	1.65	1.07	2.32	1.15	1.36
19.	4.26	2.23	6.01	2.32	1.48	2.01	1.39	1.62	1.99	2.11	1.15	1.24
20.	3.91	2.13	3.12	2.10	2.08	1.63	1.38	1.59	2.63	1.99	1.14	1.20
21.	3.41	2.03	2.47	1.95	2.11	1.53	2.92	1.54	1.47	1.83	1.13	1.19
22.	3.08	1.95	2.25	1.85	1.71	1.47	1.95	1.51	1.15	1.74	1.12	1.14
23.	2.86	1.86	2.28	1.78	1.59	1.67	1.77	1.48	1.02	1.68	1.10	1.67
24.	2.71	1.79	2.65	1.72	1.52	2.09	3.91	1.47	0.96	1.63	1.10	3.07
25.	2.57	1.73	2.76	1.68	1.47	1.69	5.73	1.46	0.90	1.60	1.09	2.53
26.	2.47	1.69	2.59	1.64	1.45	1.65	3.09	1.62	0.87	1.55	1.08	1.99
27.	2.31	1.68	2.44	1.62	1.68	1.59	2.40	1.65	0.84	1.50	1.07	1.99
28.	2.17	1.63	2.66	1.61	3.77	1.52	2.15	1.67	0.82	1.47	1.07	1.81
29.	2.08		2.32	1.57	2.63	1.47	2.08	1.52	0.81	1.43	1.07	1.67
30.	2.02		2.15	1.59	2.01	1.43	1.97	1.49	0.80	1.41	1.06	1.58
31.	1.94		2.02		1.79		2.10	1.46		1.39		1.47
	Extremwerte in m³/s											
am	07.	28.	08.	29.	14.	22.	19.	30.	30.	06.	26.	06.
NQ	1.13	1.57	1.35	1.44	1.21	1.32	1.32	1.27	0.74	0.70	0.96	0.92
HQ	39.5	11.9	12.5	2.89	5.07	5.68	14.4	9.60	5.41	25.3	1.44	3.55
am	14.	12.	18.	16.	28.	09.	05.	04.	19.	13.	13.	24.
	Monatsmittel in m³/s(MQ),l/s.km²(Mq) bzw.Monatssummen in mm (h_A)											
MQ	4.55	2.50	2.16	2.01	1.72	1.84	2.31	2.04	1.25	2.78	1.19	1.45
Mq	44.2	24.2	21.0	19.5	16.7	17.9	22.4	19.8	12.1	27.0	11.5	14.0
h_A	118	59	56	51	45	46	60	53	31	72	30	36

Reihe: 2006-2010	Mittlere Monatsmittel in m³/s (MQ),l/s.km²(Mq) bzw. -summen in mm (h_A)											
MQ	2.29	2.37	4.67	5.92	3.89	5.62	3.47	3.61	3.74	2.17	2.84	2.74
Mq	22.2	23.0	45.3	57.5	37.8	54.5	33.7	35.0	36.3	21.1	27.6	26.6
h_A	60	56	121	149	101	141	90	94	94	56	71	69
Reihe: 1981-2011	Mittlere Monatsmittel mit Extremwerten in m³/s											
NQ	0.72	0.99	1.13	1.32	0.81	1.03	0.74	0.75	0.72	0.23	0.36	0.75
NQ_T	0.75	1.00	1.25	1.51	1.19	1.08	0.91	0.86	0.80	0.57	0.58	0.84
MNQ_T	1.56	1.70	2.09	3.07	2.20	1.84	1.55	1.50	1.41	1.37	1.45	1.52
NMQ	0.91	1.45	1.97	2.01	1.72	1.38	1.06	1.03	0.90	0.96	0.90	1.11
MQ	2.85	2.85	4.45	4.87	3.48	3.12	2.87	2.58	2.62	2.02	2.39	2.74
HMQ	5.38	6.12	8.16	10.8	6.94	8.94	12.1	7.16	8.78	7.70	6.45	6.74
MHQ	11.2	9.36	16.6	10.7	10.7	13.9	16.3	15.1	12.3	7.29	8.19	10.4
HQ	39.5	48.7	46.8	21.9	24.3	70.1	163	104	85.5	63.6	30.4	46.8

Jahreswerte in m³/s (Q),l/s.km²(Mq), mm (h_A)

	Berichtsjahr			Reihe: 2006 - 2010			Reihe: 1981 - 2011		
NQ	0.70	06.10.		0.88	02.08.2007		0.23	25.10.1984	
NQ_T	0.76	05.10.					0.57	24.10.1984	
$MJNQ_T$							1.09		
NJMQ							1.92		1984
MQ,Mq,h_A	2.15	20.9	659	3.66	35.6	1122	3.07	29.8	940
HJMQ							4.35		2009
MJHQ							40.9		
HQ	39.5	14.01.		104	08.08.2006		163	08.07.1997	

NNQ seit 1981: 0.23 25.10.1984 **HHQ seit** 1981: 163 08.07.1997

Berichtsjahr(J)	Überschreitungsdauer der Abflüsse in Tagen					Reihe(R): 2006-2010					
m³/s	Tage(J)	Tage(R)	m³/s	Tage(J)	Tage(R)	m³/s	Tage(J)	Tage(R)	m³/s	Tage(J)	Tage(R)
10000			500			20.0	1	3.0	1.00	352	365.2
8000			350			16.0	2	6.8	0.80	359	
6000			250			12.0	4	10.4	0.60	365	
4000			180			9.00	4	19.4	0.40		
3000			140			7.00	6	33.8	0.30		
2000			100			5.00	15	59.8	0.20		
1600			80.0			3.50	26	106.4	0.10		
1200			60.0			2.50	61	178.6	0.06		
900			40.0		1.0	1.80	151	266.2	0.03		
700			30.0	1	1.6	1.40	277	332.0	0.00		

Im Aug,Sep nach ergänzten Wasserständen ermittelt

Nr. 452 St. Aegyd am Neuwalde (VOEST) Unrechttraisen

Mst.Nr. 209536 Art: Schreibpegel Einzugsgebiet: 53.9 km²

Monat	I	II	III	IV	V	VI	VII	VIII	IX	X	XI	XII
Tag	Tägliche Abflüsse 2011 in m³/s											
1.	1.02	1.38	1.40	1.22	1.21	1.20	0.91	0.97	0.99	0.84	0.88	0.86
2.	1.02	1.39	1.40	1.21	1.21	1.19	1.01	0.98	0.99	0.84	0.89	0.85
3.	1.02	1.39	1.40	1.21	1.21	1.17	0.97	1.00	0.98	0.84	0.90	0.84
4.	1.02	1.40	1.39	1.20	1.22	1.15	0.97	1.10	0.98	0.84	0.91	0.85
5.	1.02	1.41	1.39	1.19	1.22	1.12	1.04	1.00	0.98	0.83	0.91	0.86
6.	1.03	1.42	1.38	1.15	1.22	1.09	0.99	0.99	0.98	0.81	0.91	0.84
7.	1.03	1.42	1.37	1.13	1.22	1.07	0.99	1.04	0.98	0.87	0.91	0.87
8.	1.03	1.43	1.36	1.14	1.22	1.03	1.00	1.06	0.98	0.88	0.91	0.95
9.	1.04	1.44	1.35	1.14	1.21	0.97	0.96	1.06	1.03	0.88	0.90	0.89
10.	1.05	1.44	1.34	1.15	1.19	0.96	0.98	1.05	1.03	0.92	0.90	0.87
11.	1.05	1.45	1.33	1.16	1.18	0.96	0.96	1.05	1.01	0.94	0.90	0.90
12.	1.06	1.59	1.31	1.18	1.16	0.96	0.93	1.05	1.00	0.96	0.90	0.94
13.	1.17	1.56	1.30	1.23	1.15	0.96	0.91	1.05	0.99	0.95	0.90	0.91
14.	1.73	1.52	1.29	1.19	1.13	0.96	0.92	1.05	0.98	0.94	0.90	0.89
15.	1.75	1.48	1.28	1.18	1.12	0.96	0.94	1.05	0.99	0.92	0.89	0.87
16.	1.55	1.50	1.28	1.19	1.13	0.96	0.94	1.04	0.98	0.91	0.88	0.85
17.	1.44	1.53	1.29	1.20	1.15	0.96	0.95	1.04	0.98	0.90	0.92	0.84
18.	1.39	1.56	1.40	1.21	1.16	0.98	0.95	1.04	0.98	0.89	0.93	0.84
19.	1.38	1.53	1.44	1.21	1.18	1.08	0.96	1.04	1.03	0.89	0.93	0.83
20.	1.38	1.47	1.37	1.17	1.19	1.11	0.97	1.04	1.01	0.88	0.92	0.83
21.	1.37	1.46	1.33	1.13	1.21	1.07	0.98	1.04	0.96	0.88	0.92	0.83
22.	1.37	1.44	1.28	1.14	1.21	0.98	0.96	1.03	0.93	0.88	0.91	0.82
23.	1.36	1.43	1.26	1.15	1.21	0.98	0.98	1.03	0.91	0.87	0.91	0.82
24.	1.35	1.42	1.26	1.17	1.21	0.97	1.05	1.03	0.92	0.87	0.90	0.82
25.	1.35	1.40	1.26	1.19	1.21	0.93	1.07	1.03	0.90	0.86	0.90	0.81
26.	1.36	1.40	1.26	1.18	1.20	0.92	1.03	1.03	0.83	0.86	0.89	0.81
27.	1.36	1.41	1.24	1.14	1.20	0.92	1.02	1.01	0.83	0.85	0.89	0.81
28.	1.37	1.41	1.25	1.15	1.20	0.92	1.01	1.04	0.83	0.85	0.88	0.80
29.	1.37		1.24	1.20	1.20	0.91	0.99	1.03	0.83	0.84	0.88	0.80
30.	1.37		1.23	1.22	1.20	0.91	0.98	1.02	0.84	0.85	0.87	0.80
31.	1.38		1.23		1.20		0.97	1.01		0.87		0.79
	Extremwerte in m³/s											
am	01.	19.	27.	30.	15.	30.	09.	27.	25.	07.	30.	06.
NQ	1.01	1.01	1.15	1.08	1.11	0.91	0.90	0.94	0.83	0.79	0.86	0.79
HQ	2.30	1.66	1.64	1.30	1.22	1.23	1.16	1.44	1.27	1.01	0.94	0.97
am	14.	12.	18.	30.	08.	19.	02.	04.	19.	10.	17.	08.
	Monatsmittel in m³/s(MQ),l/s.km²(Mq) bzw.Monatssummen in mm (h_A)											
MQ	1.26	1.45	1.32	1.18	1.19	1.01	0.98	1.03	0.96	0.88	0.90	0.85
Mq	23.4	27.0	24.5	21.8	22.1	18.8	18.1	19.1	17.7	16.3	16.7	15.7
h_A	63	65	66	57	59	49	49	51	46	44	43	41

Reihe: 2006-2010	Mittlere Monatsmittel in m³/s (MQ),l/s.km²(Mq) bzw. -summen in mm (h_A)											
MQ	1.14	1.07	1.19	1.86	1.80	1.94	1.95	1.91	1.71	1.43	1.29	1.24
Mq	21.2	19.9	22.1	34.5	33.4	36.0	36.1	35.3	31.7	26.5	24.0	22.9
h_A	57	48	59	90	89	93	97	95	82	71	62	59
Reihe: 1983-2011	Mittlere Monatsmittel mit Extremwerten in m³/s											
NQ	0.48	0.39	0.48	0.57	0.72	0.65	0.57	0.47	0.41	0.45	0.44	0.47
NQ_T	0.57	0.61	0.64	0.72	0.82	0.75	0.73	0.65	0.56	0.57	0.61	0.59
MNQ_T	1.00	1.02	1.10	1.39	1.52	1.42	1.32	1.27	1.14	1.04	0.97	0.96
NMQ	0.62	0.70	0.73	0.85	1.14	0.96	0.83	0.69	0.61	0.61	0.65	0.63
MQ	1.11	1.15	1.29	1.66	1.69	1.63	1.52	1.45	1.31	1.17	1.08	1.07
HMQ	1.88	1.83	2.67	3.45	2.81	2.67	2.97	3.09	2.19	1.93	2.03	2.13
MHQ	1.41	1.49	1.84	2.04	2.18	2.40	2.63	2.23	1.97	1.57	1.30	1.33
HQ	2.42	2.39	4.70	4.99	3.74	6.25	11.0	5.91	7.15	4.58	2.35	2.50

Jahreswerte in m³/s (Q),l/s.km²(Mq), mm (h_A)

	Berichtsjahr			Reihe: 2006 - 2010			Reihe: 1983 - 2011		
NQ	0.79	06.12.		0.53	03.08.2007		0.39	05.02.1994	
NQ_T	0.79	31.12.					0.56	25.09.2003	
$MJNQ_T$							0.75		
NJMQ							0.93		2001
MQ,Mq,h_A	1.08	20.1	633	1.55	28.8	910	1.34	24.9	786
HJMQ							2.03		2009
MJHQ							3.74		
HQ	2.30	14.01.		7.15	07.09.2007		11.0	08.07.1997	

NNQ seit 1983: 0.39 05.02.1994 **HHQ seit** 1983: 11.0 08.07.1997

Berichtsjahr(J)	Überschreitungsdauer der Abflüsse in Tagen					Reihe(R): 2006-2010					
m³/s	Tage(J)	Tage(R)	m³/s	Tage(J)	Tage(R)	m³/s	Tage(J)	Tage(R)	m³/s	Tage(J)	Tage(R)
10000			500			20.0			1.00	204	282.6
8000			350			16.0			0.80	364	340.8
6000			250			12.0			0.60	365	365.2
4000			180			9.00			0.40		
3000			140			7.00			0.30		
2000			100			5.00		0.2	0.20		
1600			80.0			3.50		3.8	0.10		
1200			60.0			2.50		31.0	0.06		
900			40.0			1.80		113.0	0.03		
700			30.0			1.40	34	176.6	0.00		

durch Kraftwerksbetrieb beeinflusst
Im Jän,Feb,Mai nach ergänzten Wasserständen ermittelt

Abflüsse

Nr. 453 Hohenberg (Süd) Unrechttraisen

Mst.Nr. 208868 Art: Schreibpegel Einzugsgebiet: 104.0 km²

Monat	I	II	III	IV	V	VI	VII	VIII	IX	X	XI	XII
Tag	Tägliche Abflüsse 2011 in m³/s											
1.	1.94	2.22	2.49	2.17	2.18	2.09	2.14	2.13	2.16	1.95	2.31	1.76
2.	1.96	2.23	2.49	2.16	2.18	2.08	2.33	2.11	2.14	1.95	2.31	1.76
3.	1.96	2.45	2.49	2.14	2.20	2.13	2.17	2.10	2.12	1.94	2.30	1.76
4.	1.98	2.52	2.47	2.16	2.18	2.08	2.16	3.28	2.10	1.93	2.26	1.76
5.	1.98	2.62	2.45	2.13	2.14	2.06	2.55	2.68	2.10	1.93	2.21	1.76
6.	1.96	2.71	2.44	2.10	2.13	2.04	2.36	2.46	2.09	1.94	2.17	1.74
7.	1.93	2.69	2.42	2.08	2.12	2.04	2.25	2.40	2.08	2.34	2.13	1.87
8.	1.93	2.65	2.40	2.11	2.11	2.06	2.22	2.46	2.08	2.36	2.10	1.93
9.	1.94	2.60	2.39	2.11	2.09	2.06	2.20	2.39	2.25	2.47	2.06	1.82
10.	1.93	2.55	2.38	2.12	2.07	2.04	2.16	2.33	2.10	2.95	2.04	1.79
11.	1.94	2.52	2.36	2.12	2.07	2.03	2.14	2.33	2.05	2.91	2.02	1.79
12.	1.96	2.98	2.36	2.17	2.12	2.03	2.07	2.33	2.04	2.66	2.01	1.79
13.	2.73	2.80	2.37	2.20	2.11	2.03	2.01	2.29	2.01	3.98	1.99	1.82
14.	4.47	2.71	2.37	2.40	2.12	2.03	2.06	2.25	2.04	3.02	1.98	1.80
15.	3.46	2.65	2.36	2.40	2.35	2.03	2.08	2.28	2.01	2.66	1.96	1.80
16.	2.95	2.61	2.36	2.35	2.22	2.04	2.06	2.23	1.99	2.47	1.94	1.83
17.	2.69	2.58	2.32	2.33	2.16	2.04	2.09	2.18	1.98	2.36	1.92	1.84
18.	2.57	2.56	2.64	2.34	2.15	2.11	2.12	2.19	1.97	2.30	1.90	1.81
19.	2.56	2.54	2.79	2.34	2.14	2.34	2.13	2.16	2.40	2.27	1.89	1.78
20.	2.54	2.53	2.49	2.33	2.13	2.12	2.13	2.19	2.43	2.30	1.88	1.75
21.	2.50	2.51	2.40	2.23	2.34	2.10	2.29	2.17	2.14	2.25	1.86	1.74
22.	2.49	2.49	2.34	2.20	2.21	2.09	2.13	2.17	2.07	2.24	1.85	1.72
23.	2.49	2.47	2.30	2.17	2.13	2.21	2.11	2.19	2.03	2.25	1.83	1.81
24.	2.50	2.55	2.27	2.16	2.10	2.20	2.43	2.21	2.01	2.25	1.81	1.90
25.	2.46	2.54	2.26	2.14	2.08	2.16	2.54	2.22	2.00	2.27	1.80	1.88
26.	2.45	2.53	2.26	2.13	2.06	2.21	2.25	2.25	1.98	2.28	1.78	1.83
27.	2.41	2.53	2.26	2.11	2.34	2.16	2.17	2.26	1.96	2.28	1.78	1.79
28.	2.38	2.52	2.23	2.12	2.72	2.15	2.24	2.23	1.92	2.29	1.77	1.76
29.	2.34		2.20	2.15	2.33	2.15	2.21	2.21	1.94	2.29	1.76	1.80
30.	2.30		2.18	2.16	2.19	2.15	2.19	2.20	1.96	2.30	1.76	1.79
31.	2.26		2.16		2.13		2.13	2.18		2.30		1.77
	Extremwerte in m³/s											
am	04.	01.	01.	07.	28.	22.	20.	25.	28.	17.	26.	06.
NQ	1.00	2.06	1.96	1.97	1.57	1.85	1.89	1.71	1.46	1.79	1.52	0.99
HQ	5.26	3.38	3.87	2.52	5.22	3.08	3.13	4.57	3.89	5.06	2.48	3.17
am	14.	12.	18.	15.	21.	19.	05.	04.	19.	13.	03.	06.
	Monatsmittel in m³/s(MQ),l/s.km²(Mq) bzw.Monatssummen in mm (h_A)											
MQ	2.39	2.57	2.38	2.19	2.18	2.10	2.20	2.29	2.07	2.38	1.98	1.80
Mq	22.9	24.7	22.9	21.1	21.0	20.2	21.1	22.0	19.9	22.9	19.0	17.3
h_A	61	60	61	55	56	52	57	59	52	61	49	45

Reihe: 2006-2010	Mittlere Monatsmittel in m³/s (MQ),l/s.km²(Mq) bzw. -summen in mm (h_A)											
MQ	2.27	2.52	3.65	3.36	3.68	3.71	3.49	3.18	2.67	2.46	2.47	2.43
Mq	21.8	24.2	35.1	32.3	35.4	35.7	33.5	30.6	25.7	23.6	23.8	23.3
h_A	58	59	94	84	95	93	90	82	67	63	62	61
Reihe: 2006-2011	Mittlere Monatsmittel mit Extremwerten in m³/s											
NQ	0.93	0.89	1.40	1.54	1.57	1.17	1.14	1.48	1.36	1.28	0.81	0.97
NQ_T	1.60	1.58	1.80	2.08	2.06	1.90	1.69	1.59	1.61	1.93	1.74	1.69
MNQ_T	2.08	2.13	2.32	3.17	2.73	2.83	2.78	2.71	2.32	2.19	2.13	2.12
NMQ	1.63	1.94	2.23	2.16	2.13	1.88	1.71	2.14	2.22	1.93	1.76	1.81
MQ	2.31	2.51	3.41	3.16	3.42	3.46	3.29	3.01	2.61	2.41	2.36	2.35
HMQ	3.19	3.21	5.35	4.63	5.20	6.07	4.37	3.44	2.90	3.37	4.09	3.27
MHQ	4.22	3.23	4.43	4.71	5.43	10.1	5.79	11.5	10.1	3.85	3.51	3.29
HQ	5.41	3.61	6.65	8.04	8.46	20.7	8.92	32.0	36.1	5.41	6.23	5.37

Jahreswerte in m³/s (Q),l/s.km²(Mq), mm (h_A)												
	Berichtsjahr			Reihe: 2006 - 2010			Reihe: 2006 - 2011					
NQ	0.99		06.12.	0.81		04.11.2010	0.81		04.11.2010			
NQ_T	1.72		22.12.				1.58		15.02.2006			
$MJNQ_T$							1.81					
NJMQ							2.21		2011			
MQ,Mq,h_A	2.21	21.2	669	3.00	28.8	910	2.86	27.5	867			
HJMQ							3.59		2009			
MJHQ							18.3					
HQ	5.26		14.01.	36.1		07.09.2007	36.1		07.09.2007			
NNQ seit 2005:	0.81		04.11.2010	**HHQ seit** 2005:			36.1		07.09.2007			

Berichtsjahr(J) Überschreitungsdauer der Abflüsse in Tagen Reihe(R): 2006-2010											
m³/s	Tage(J)	Tage(R)	m³/s	Tage(J)	Tage(R)	m³/s	Tage(J)	Tage(R)	m³/s	Tage(J)	Tage(R)
10000			500			20.0			1.00		
8000			350			16.0		0.2	0.80		
6000			250			12.0		0.8	0.60		
4000			180			9.00		1.4	0.40		
3000			140			7.00		2.4	0.30		
2000			100			5.00		17.4	0.20		
1600			80.0			3.50	2	87.4	0.10		
1200			60.0			2.50	46	223.6	0.06		
900			40.0			1.80	343	334.4	0.03		
700			30.0			1.40	365	365.2	0.00		

Im Jän,Feb,Mrz,Apr,Mai,Jun,Jul,Aug,Sep,Okt,Nov,Dez n.erg.W.erm.

Nr. 454 Lilienfeld-Marktl Traisen

Mst.Nr. 207894 Art: Schreibpegel Einzugsgebiet: 345.2 km²

Monat	I	II	III	IV	V	VI	VII	VIII	IX	X	XI	XII
Tag	Tägliche Abflüsse 2011 in m³/s											
1.	6.01	6.64	5.85	6.36	5.28	5.08	4.44	5.41	4.53	3.90	4.91	3.64
2.	5.91	6.57	5.76	6.66	5.36	5.04	5.44	5.22	4.51	3.89	4.89	3.67
3.	5.73	6.45	5.70	6.57	5.25	5.18	4.78	4.97	4.45	3.89	4.83	3.68
4.	5.57	6.50	5.63	6.64	5.10	5.33	4.63	13.1	4.43	3.93	4.78	3.70
5.	5.48	7.58	5.61	6.74	5.05	5.73	8.08	9.72	4.44	3.91	4.71	3.78
6.	5.41	8.93	5.58	6.39	4.97	5.03	8.27	7.59	4.31	3.90	4.63	3.74
7.	5.36	9.23	5.46	6.16	4.92	4.83	5.99	6.81	4.19	5.17	4.56	4.02
8.	5.58	8.66	5.38	6.02	4.91	5.13	5.27	7.06	4.22	6.01	4.54	5.18
9.	6.22	8.19	5.38	5.83	4.95	7.20	5.12	7.01	5.17	6.72	4.47	4.28
10.	6.49	7.76	5.40	5.67	4.80	5.79	4.83	6.33	4.68	11.2	4.43	4.10
11.	6.32	7.53	5.34	5.50	4.77	5.25	4.69	5.94	4.40	15.2	4.38	4.09
12.	6.64	13.4	5.36	5.60	4.86	4.99	4.61	5.75	4.31	10.7	4.34	4.01
13.	21.2	10.9	5.43	5.79	4.91	4.81	4.60	5.63	4.25	34.3	4.30	4.22
14.	56.5	9.27	5.57	6.59	4.80	4.71	4.60	5.51	4.24	15.9	4.25	4.10
15.	29.2	8.52	5.68	7.17	6.11	4.58	4.53	5.67	4.17	10.4	4.20	4.07
16.	18.4	8.10	5.73	7.08	5.92	4.61	4.37	5.81	4.11	8.61	4.19	4.17
17.	13.8	7.80	5.94	6.99	5.20	4.54	4.59	5.50	4.07	7.75	4.14	4.63
18.	11.6	7.47	10.7	6.95	5.00	4.60	4.26	4.99	4.06	7.08	4.08	4.41
19.	10.6	7.22	16.4	6.60	4.90	5.76	4.11	5.28	5.12	6.63	4.07	4.20
20.	10.0	7.01	9.45	6.32	5.15	4.90	4.08	5.28	8.34	6.50	4.05	4.15
21.	9.14	6.77	8.04	6.10	5.76	4.62	5.78	5.05	5.96	6.10	4.01	4.12
22.	8.54	6.57	7.42	5.98	5.20	4.51	5.02	5.01	5.02	5.89	3.96	4.13
23.	8.17	6.38	7.15	5.88	4.96	5.07	4.88	4.93	4.59	5.77	3.88	4.82
24.	8.00	6.20	7.30	5.86	4.78	6.11	6.75	4.86	4.36	5.65	3.85	7.33
25.	7.76	6.09	7.50	5.95	4.66	5.13	10.3	4.74	4.22	5.54	3.81	7.09
26.	7.54	6.03	7.25	5.91	4.58	5.02	7.12	4.81	4.07	5.45	3.77	6.00
27.	7.28	6.03	6.97	5.54	5.30	4.88	5.94	4.81	4.02	5.31	3.74	5.74
28.	7.06	5.95	7.07	5.30	8.40	4.65	5.59	4.83	3.92	5.22	3.66	5.48
29.	6.94		6.63	5.24	7.15	4.56	5.49	4.69	3.91	5.11	3.69	5.22
30.	6.87		6.31	5.24	5.79	4.51	5.27	4.65	3.91	5.04	3.65	5.05
31.	6.78		6.10		5.31		5.37	4.59		4.98		4.79
	Extremwerte in m³/s											
am	04.	01.	27.	10.	27.	02.	05.	18.	21.	04.	28.	07.
NQ	5.05	5.20	4.34	3.12	4.13	3.28	3.20	2.19	2.40	2.37	1.79	1.83
HQ	66.4	20.3	27.0	11.0	9.99	8.76	20.9	21.8	11.5	61.5	11.1	10.8
am	14.	12.	18.	04.	28.	02.	05.	04.	20.	13.	02.	28.
	Monatsmittel in m³/s(MQ),l/s.km²(Mq) bzw.Monatssummen in mm (h_A)											
MQ	10.5	7.63	6.74	6.16	5.29	5.07	5.45	5.86	4.53	7.60	4.23	4.57
Mq	30.5	22.1	19.5	17.8	15.3	14.7	15.8	17.0	13.1	22.0	12.2	13.2
h_A	82	53	52	46	41	38	42	45	34	59	32	34

Reihe: 2006-2010	Mittlere Monatsmittel in m³/s (MQ),l/s.km²(Mq) bzw. -summen in mm (h_A)											
MQ	7.11	7.71	13.2	15.3	10.7	15.5	10.5	10.6	11.2	6.94	8.24	8.27
Mq	20.6	22.3	38.2	44.4	31.0	44.9	30.5	30.6	32.4	20.1	23.9	23.9
h_A	55	54	102	115	83	116	82	82	84	54	62	62
Reihe: 1961-2011	Mittlere Monatsmittel mit Extremwerten in m³/s											
NQ	0.78	0.66	3.10	2.84	1.38	1.92	2.06	1.46	0.70	0.37	0.50	1.74
NQ_T	3.22	3.56	4.34	4.95	4.35	3.84	3.45	3.27	2.82	2.71	2.38	2.58
MNQ_T	5.34	5.93	6.78	8.52	7.04	6.27	5.57	5.33	4.98	4.85	4.90	5.20
NMQ	3.64	4.80	5.35	5.89	5.29	4.31	3.73	3.58	3.39	3.05	2.70	3.79
MQ	5.57	5.89	7.88	8.32	6.74	6.20	5.68	5.43	5.24	4.28	4.62	5.41
HMQ	15.9	16.0	20.7	25.8	17.7	24.6	27.0	23.3	24.2	19.1	17.6	15.6
MHQ	21.2	20.6	33.0	25.4	27.2	30.0	39.1	29.1	23.0	15.2	15.9	26.3
HQ	66.4	123	148	120	91.1	146	373	231	220	177	66.2	150

Jahreswerte in m³/s (Q),l/s.km²(Mq), mm (h_A)												
	Berichtsjahr			Reihe: 2006 - 2010			Reihe: 1961 - 2011					
NQ	1.79		28.11.	0.37		18.10.2006	0.37		18.10.2006			
NQ_T	3.64		01.12.				2.38		24.11.1983			
$MJNQ_T$							4.14					
NJMQ							5.57		1983			
MQ,Mq,h_A	6.14	17.8	561	10.5	30.5	962	8.41	24.4	768			
HJMQ							12.5		2009			
MJHQ							93.2					
HQ	66.4		14.01.	231		08.08.2006	373		08.07.1997			
NNQ seit 1959:	0.37		18.10.2006	**HHQ seit** 1959:			373		08.07.1997			

Berichtsjahr(J) Überschreitungsdauer der Abflüsse in Tagen Reihe(R): 2006-2010											
m³/s	Tage(J)	Tage(R)	m³/s	Tage(J)	Tage(R)	m³/s	Tage(J)	Tage(R)	m³/s	Tage(J)	Tage(R)
10000			500			20.0	4	26.6	1.00		
8000			350			16.0	6	43.8	0.80		
6000			250			12.0	11	83.4	0.60		
4000			180			9.00	25	148.0	0.40		
3000			140		0.2	7.00	68	218.0	0.30		
2000			100		1.2	5.00	225	316.4	0.20		
1600			80.0		1.4	3.50	365	365.2	0.10		
1200			60.0		2.2	2.50			0.06		
900			40.0	1	5.8	1.80			0.03		
700			30.0	2	9.6	1.40			0.00		

durch Kraftwerksbetrieb beeinflusst
Im Jän,Feb,Mrz,Apr,Mai,Jun,Jul,Aug,Sep,Okt,Nov,Dez n.erg.W.erm.

Nr. 455 Haxenmühle Halbach

Mst.Nr. 209445 Art: Schreibpegel Einzugsgebiet: 91.8 km²

Monat	I	II	III	IV	V	VI	VII	VIII	IX	X	XI	XII
Tag	Tägliche Abflüsse 2011 in m³/s											
1.	1.22	1.35	1.21	1.35	1.10	1.22	0.99	1.15	0.76	0.66	0.91	0.59
2.	1.23	1.36	1.19	1.30	1.08	1.20	1.22	1.17	0.75	0.66	0.88	0.59
3.	1.22	1.36	1.16	1.26	1.05	1.18	1.05	1.13	0.71	0.67	0.87	0.60
4.	1.18	1.37	1.14	1.25	1.02	1.10	0.98	5.31	0.69	0.66	0.87	0.59
5.	1.12	1.65	1.13	1.23	0.98	1.04	1.06	3.50	0.70	0.63	0.86	0.59
6.	1.10	2.28	1.12	1.17	0.96	1.03	1.00	2.33	0.69	0.56	0.84	0.59
7.	1.11	2.54	1.11	1.17	0.96	1.01	0.89	1.85	0.66	1.14	0.81	0.63
8.	1.13	2.43	1.07	1.16	0.95	1.28	0.85	1.78	0.66	1.15	0.76	0.93
9.	1.30	2.34	1.03	1.14	0.96	1.99	0.84	1.75	0.99	1.49	0.75	0.74
10.	1.40	2.09	1.06	1.12	0.94	1.54	0.82	1.46	0.86	3.00	0.74	0.72
11.	1.41	1.96	1.05	1.09	0.95	1.20	0.73	1.35	0.73	4.81	0.73	0.69
12.	1.42	3.38	1.04	1.14	0.98	1.08	0.73	1.24	0.68	3.03	0.71	0.66
13.	4.69	2.94	1.03	1.22	1.10	1.02	0.68	1.19	0.62	12.1	0.70	0.70
14.	11.9	2.44	1.01	1.46	1.01	0.94	0.67	1.12	0.65	5.53	0.69	0.69
15.	6.60	2.28	1.06	1.56	1.52	0.89	0.69	1.37	0.67	3.56	0.67	0.69
16.	4.45	2.11	1.10	1.47	1.34	0.88	0.68	1.58	0.66	2.65	0.67	0.72
17.	3.33	1.85	1.11	1.43	1.17	0.86	0.69	1.25	0.64	2.21	0.64	0.93
18.	2.70	1.67	2.84	1.39	1.12	0.86	0.72	1.13	0.65	1.81	0.63	0.84
19.	2.43	1.60	4.92	1.37	1.10	1.24	0.75	1.07	0.86	1.58	0.63	0.80
20.	2.31	1.54	2.69	1.36	1.12	0.97	0.69	1.08	2.17	1.55	0.62	0.73
21.	2.07	1.47	2.12	1.35	1.05	0.91	1.08	1.02	1.37	1.43	0.61	0.73
22.	1.89	1.41	1.87	1.29	1.03	0.84	0.84	0.96	1.04	1.33	0.60	0.70
23.	1.76	1.35	1.77	1.23	1.00	1.03	0.82	0.94	0.90	1.26	0.58	1.01
24.	1.70	1.28	1.69	1.18	0.96	1.51	1.22	0.92	0.83	1.19	0.58	1.87
25.	1.63	1.18	1.61	1.15	0.93	1.09	2.15	0.90	0.79	1.12	0.58	1.66
26.	1.47	1.20	1.56	1.17	0.92	1.04	1.51	0.87	0.77	1.07	0.60	1.39
27.	1.41	1.22	1.53	1.11	1.51	0.97	1.12	0.89	0.71	1.02	0.61	1.19
28.	1.35	1.21	1.49	1.15	3.25	0.90	1.08	0.92	0.70	0.99	0.59	1.07
29.	1.33		1.45	1.07	2.13	0.85	1.21	0.89	0.68	0.97	0.58	0.99
30.	1.34		1.43	1.06	1.54	0.84	1.16	0.87	0.66	0.94	0.58	0.93
31.	1.34		1.39		1.30		1.13	0.82		0.92		0.86
	Extremwerte in m³/s											
am	06.	28.	09.	29.	11.	22.	13.	26.	17.	07.	28.	12.
NQ	1.10	1.02	0.99	0.98	0.85	0.76	0.46	0.60	0.48	0.53	0.33	0.41
HQ	14.9	4.32	8.10	1.65	3.83	2.56	2.34	8.75	2.71	16.7	1.02	2.04
am	14.	12.	18.	15.	28.	08.	25.	04.	20.	13.	02.	24.
	Monatsmittel in m³/s(MQ),l/s.km²(Mq) bzw.Monatssummen in mm (h_A)											
MQ	2.27	1.82	1.52	1.25	1.20	1.08	0.97	1.41	0.81	1.99	0.70	0.85
Mq	24.8	19.8	16.5	13.6	13.0	11.8	10.6	15.4	8.81	21.7	7.58	9.29
h_A	66	48	44	35	35	31	28	41	23	58	20	24

Reihe: 2006-2010	Mittlere Monatsmittel in m³/s (MQ),l/s.km²(Mq) bzw. -summen in mm (h_A)											
MQ	1.32	1.48	3.30	3.48	2.07	3.60	2.12	2.12	2.54	1.25	1.64	1.73
Mq	14.4	16.2	35.9	37.9	22.5	39.2	23.1	23.0	27.6	13.7	17.8	18.9
h_A	39	39	96	98	60	102	62	62	72	37	46	49
Reihe: 1981-2011	Mittlere Monatsmittel mit Extremwerten in m³/s											
NQ	0.30	0.30	0.55	0.74	0.61	0.58	0.46	0.45	0.43	0.30	0.33	0.34
NQ_T	0.42	0.39	0.77	0.84	0.90	0.76	0.67	0.57	0.54	0.53	0.51	0.53
MNQ_T	0.97	1.01	1.27	1.70	1.29	1.14	0.94	0.90	0.84	0.80	0.85	0.93
NMQ	0.56	0.88	1.12	1.22	1.17	0.93	0.76	0.67	0.60	0.63	0.61	0.58
MQ	1.70	1.76	2.94	2.87	2.10	1.98	1.66	1.59	1.58	1.18	1.32	1.72
HMQ	3.45	3.37	5.47	6.82	5.43	5.85	7.59	5.55	5.88	4.73	3.84	4.59
MHQ	6.05	5.83	11.1	6.48	7.19	8.25	9.09	9.24	9.09	4.84	4.00	6.86
HQ	14.9	36.5	32.9	17.2	29.7	39.6	85.9	54.4	57.0	53.5	14.3	32.4

Jahreswerte in m³/s (Q),l/s.km²(Mq), mm (h_A)									
	Berichtsjahr			Reihe: 2006 - 2010			Reihe: 1981 - 2011		
NQ	0.33	28.11.		0.34	27.01.2010		0.30	31.01.1987	
NQ_T	0.56	06.10.					0.39	06.02.1987	
$MJNQ_T$							0.66		
NJMQ							1.14		1984
MQ,Mq,h_A	1.32	14.4	454	2.24	24.4	770	1.87	20.4	642
HJMQ							2.73		2002
MJHQ							27.1		
HQ	16.7	13.10.		57.0	07.09.2007		85.9	08.07.1997	

NNQ seit 1981: 0.30 31.01.1987 **HHQ seit** 1981: 85.9 08.07.1997

Berichtsjahr(J)	Überschreitungsdauer der Abflüsse in Tagen					Reihe(R): 2006-2010					
m³/s	Tage(J)	Tage(R)	m³/s	Tage(J)	Tage(R)	m³/s	Tage(J)	Tage(R)	m³/s	Tage(J)	Tage(R)
10000			500			20.0		1.4	1.00	222	280.4
8000			350			16.0		2.4	0.80	286	341.6
6000			250			12.0	1	5.4	0.60	353	364.6
4000			180			9.00	2	9.6	0.40	365	365.2
3000			140			7.00	2	14.0	0.30		
2000			100			5.00	5	24.4	0.20		
1600			80.0			3.50	11	48.0	0.10		
1200			60.0			2.50	22	81.8	0.06		
900			40.0			1.80	46	136.2	0.03		
700			30.0		0.4	1.40	87	193.2	0.00		

durch Kraftwerksbetrieb beeinflusst
Im Jän,Feb,Mrz,Apr,Mai,Jun,Jul,Aug,Sep,Okt,Nov,Dez n.erg.W.erm.

Nr. 456 St. Veit an der Gölsen Gölsen

Mst.Nr. 207902 Art: Schreibpegel Einzugsgebiet: 211.1 km²

Monat	I	II	III	IV	V	VI	VII	VIII	IX	X	XI	XII
Tag	Tägliche Abflüsse 2011 in m³/s											
1.	2.37	2.29	2.22	2.66	2.03	2.25	1.90	2.77	1.62	1.67	1.81	1.50
2.	2.33	2.22	2.15	2.59	2.02	2.36	2.32	2.46	1.65	1.62	1.76	1.43
3.	2.23	2.20	2.11	2.53	1.96	2.29	1.99	2.19	1.54	1.58	1.75	1.41
4.	2.15	2.34	2.10	2.53	1.92	2.24	1.87	10.1	1.52	1.59	1.74	1.42
5.	2.06	5.19	2.08	2.49	1.88	2.10	1.96	5.58	1.73	1.53	1.66	1.42
6.	2.03	5.25	2.04	2.38	1.86	2.02	1.79	3.69	1.69	1.51	1.64	1.37
7.	2.03	4.56	1.98	2.35	1.85	1.99	1.61	3.10	1.60	3.07	1.62	1.44
8.	2.06	3.88	1.92	2.31	1.83	4.04	1.56	3.78	1.55	2.66	1.59	1.82
9.	2.19	3.54	1.95	2.26	1.85	4.34	2.03	3.42	2.22	2.95	1.58	1.54
10.	2.24	3.20	1.95	2.20	1.82	3.00	2.11	2.86	1.86	5.87	1.55	1.51
11.	2.24	3.08	1.96	2.15	1.82	2.50	1.77	2.58	1.65	6.85	1.45	1.41
12.	2.47	4.88	1.99	2.25	1.87	2.26	1.73	2.44	1.56	5.74	1.48	1.37
13.	11.0	4.15	2.05	2.22	2.05	2.10	1.70	2.38	1.50	21.2	1.48	1.41
14.	18.4	3.65	2.09	2.52	1.87	2.00	1.65	2.21	1.53	7.26	1.49	1.36
15.	9.10	3.32	2.13	2.85	2.64	1.89	1.69	2.79	1.51	4.71	1.49	1.36
16.	6.03	3.10	2.16	2.60	2.37	1.87	1.58	3.57	1.48	3.76	1.46	1.40
17.	4.70	2.96	2.34	2.50	2.07	1.83	1.51	2.70	1.46	3.28	1.48	1.66
18.	4.00	2.80	10.3	2.43	1.98	1.84	1.54	2.41	1.45	2.98	1.47	1.50
19.	3.78	2.70	11.9	2.36	1.92	2.76	1.48	2.26	2.04	2.70	1.47	1.45
20.	3.59	2.63	5.58	2.29	1.94	2.10	1.44	2.24	4.04	2.62	1.47	1.43
21.	3.30	2.50	4.20	2.24	1.84	1.97	2.53	2.12	2.58	2.33	1.44	1.48
22.	3.09	2.43	3.61	2.16	1.83	1.90	2.04	2.06	2.03	2.16	1.42	1.46
23.	2.92	2.41	3.30	2.09	1.80	3.18	2.43	2.01	1.81	2.07	1.38	2.12
24.	2.91	2.37	3.20	2.03	1.74	3.75	3.51	2.01	1.73	2.06	1.35	3.03
25.	2.87	2.28	3.14	2.02	1.72	2.41	4.55	1.99	1.67	2.11	1.33	2.53
26.	2.81	2.24	3.06	2.07	1.71	2.24	3.21	1.87	1.64	2.05	1.29	2.17
27.	2.67	2.27	2.98	2.01	2.66	2.10	2.57	1.82	1.61	2.03	1.30	2.08
28.	2.54	2.28	3.03	2.10	5.50	1.96	2.40	1.88	1.59	2.03	1.27	1.98
29.	2.46		2.84	1.99	3.71	1.95	2.58	1.75	1.61	1.99	1.26	1.87
30.	2.40		2.74	1.97	2.80	1.93	2.44	1.69	1.60	1.93	1.44	1.84
31.	2.35		2.67		2.45		2.97	1.65		1.86		1.78
	Extremwerte in m³/s											
am	07.	03.	08.	29.	26.	17.	17.	31.	17.	06.	28.	12.
NQ	1.90	2.12	1.80	1.83	1.64	1.69	1.31	1.60	1.30	1.16	1.14	1.19
HQ	26.0	7.77	31.3	3.10	6.48	21.1	5.24	20.9	5.76	34.0	2.22	3.50
am	13.	05.	18.	15.	28.	08.	23.	04.	20.	13.	08.	23.
	Monatsmittel in m³/s(MQ),l/s.km²(Mq) bzw.Monatssummen in mm (h_A)											
MQ	3.78	3.10	3.15	2.31	2.17	2.37	2.14	2.79	1.77	3.48	1.50	1.66
Mq	17.9	14.7	14.9	10.9	10.3	11.2	10.2	13.2	8.38	16.5	7.10	7.88
h_A	48	35	40	28	28	29	27	35	22	44	18	20

Reihe: 2006-2010	Mittlere Monatsmittel in m³/s (MQ),l/s.km²(Mq) bzw. -summen in mm (h_A)											
MQ	2.88	3.30	6.89	5.81	4.04	6.99	3.99	4.19	5.25	2.90	3.60	3.75
Mq	13.6	15.6	32.7	27.5	19.1	33.1	18.9	19.8	24.9	13.7	17.0	17.8
h_A	37	38	87	71	51	86	51	53	64	37	44	46
Reihe: 1981-2011	Mittlere Monatsmittel mit Extremwerten in m³/s											
NQ	0.66	0.69	1.05	1.11	0.89	0.40	0.62	0.43	0.39	0.45	0.30	0.34
NQ_T	1.06	0.97	1.47	1.51	1.18	0.67	0.88	0.75	0.57	0.70	0.64	0.70
MNQ_T	1.88	2.00	2.62	2.96	2.25	1.94	1.60	1.53	1.47	1.51	1.66	1.83
NMQ	1.35	1.72	1.87	2.04	1.88	1.31	1.15	1.12	0.82	0.96	1.00	1.25
MQ	3.25	3.53	5.71	4.90	3.76	3.57	3.11	3.03	3.00	2.27	2.54	3.37
HMQ	7.63	6.49	12.3	10.1	10.3	12.6	18.2	12.5	12.8	8.36	8.41	8.27
MHQ	12.7	12.6	24.3	12.5	16.9	21.2	24.3	30.0	23.0	11.6	7.85	14.9
HQ	35.4	72.3	83.2	44.4	109	107	300	212	183	136	28.3	81.1

Jahreswerte in m³/s (Q),l/s.km²(Mq), mm (h_A)									
	Berichtsjahr			Reihe: 2006 - 2010			Reihe: 1981 - 2011		
NQ	1.14	28.11.		1.18	31.07.2006		0.30	29.11.1982	
NQ_T	1.26	29.11.					0.57	22.09.1982	
$MJNQ_T$							1.21		
NJMQ							2.00		1983
MQ,Mq,h_A	2.52	11.9	376	4.49	21.2	670	3.50	16.6	523
HJMQ							5.44		2009
MJHQ							78.4		
HQ	34.0	13.10.		183	07.09.2007		300	07.07.1997	

NNQ seit 1978: 0.30 29.11.1982 **HHQ seit** 1978: 300 07.07.1997

Berichtsjahr(J)	Überschreitungsdauer der Abflüsse in Tagen					Reihe(R): 2006-2010					
m³/s	Tage(J)	Tage(R)	m³/s	Tage(J)	Tage(R)	m³/s	Tage(J)	Tage(R)	m³/s	Tage(J)	Tage(R)
10000			500			20.0	1	6.4	1.00	365	365.2
8000			350			16.0	2	10.2	0.80		
6000			250			12.0	2	17.4	0.60		
4000			180			9.00	7	28.6	0.40		
3000			140			7.00	8	45.8	0.30		
2000			100		0.2	5.00	17	74.8	0.20		
1600			80.0		0.4	3.50	41	132.8	0.10		
1200			60.0		0.8	2.50	104	237.0	0.06		
900			40.0		1.6	1.80	266	345.2	0.03		
700			30.0		2.2	1.40	354	364.8	0.00		

durch Kraftwerksbetrieb beeinflusst
Im Jän,Feb,Mrz,Apr,Mai,Jun,Jul,Aug,Sep,Okt,Nov,Dez n.erg.W.erm.

Abflüsse

Nr. 457 Windpassing Traisen

Mst.Nr. 207910 Art: Schreibpegel Einzugsgebiet: 733.3 km²

Monat	I	II	III	IV	V	VI	VII	VIII	IX	X	XI	XII
Tag	Tägliche Abflüsse 2011 in m³/s											
1.	10.9	10.2	9.16	10.2	8.03	7.94	6.00	10.1	6.10	5.69	7.70	5.21
2.	10.8	9.85	8.97	10.7	8.20	8.30	7.77	9.39	6.07	5.53	7.54	5.27
3.	10.5	9.69	8.81	10.3	8.03	7.94	6.60	8.53	5.99	5.42	7.45	5.28
4.	10.1	9.72	8.60	10.2	7.70	8.02	6.29	24.4	5.96	5.53	7.32	5.38
5.	9.80	15.1	8.42	10.5	7.53	8.54	8.45	20.7	6.89	5.36	7.10	5.52
6.	9.51	18.5	8.30	9.90	7.49	7.27	12.3	14.3	6.51	5.67	6.89	5.45
7.	9.44	17.9	8.08	9.39	7.12	6.80	8.32	11.9	6.14	8.91	6.71	5.84
8.	9.53	16.1	7.83	8.91	7.12	7.61	7.17	12.4	6.06	11.1	6.70	8.27
9.	10.4	14.7	7.84	8.49	7.19	13.6	6.96	12.6	8.17	11.4	6.67	6.63
10.	10.9	13.6	7.88	8.16	7.15	10.4	8.20	10.7	7.64	18.6	6.60	6.08
11.	10.7	12.8	7.82	7.90	6.95	8.29	6.83	9.66	6.42	31.6	6.48	5.92
12.	10.9	20.3	7.76	8.15	6.97	7.35	6.39	8.91	6.02	19.8	6.43	5.79
13.	35.2	19.2	7.80	8.51	7.75	6.85	6.05	8.74	5.99	74.3	6.38	6.25
14.	92.9	16.4	7.93	9.05	7.04	6.40	5.94	8.45	6.09	33.7	6.37	6.06
15.	49.8	14.9	8.09	10.5	9.33	6.30	6.03	8.36	6.11	22.3	6.41	5.87
16.	32.1	13.8	8.05	10.4	9.87	6.10	5.80	10.8	5.95	18.0	6.34	5.94
17.	24.9	13.1	8.50	10.3	8.05	6.13	6.15	9.35	5.81	15.6	6.26	7.03
18.	20.8	12.5	20.3	10.2	7.62	5.94	6.00	7.92	5.85	13.9	6.17	6.61
19.	18.8	11.9	40.0	9.91	7.36	8.88	5.95	8.15	7.50	12.6	6.15	6.17
20.	17.8	11.5	20.6	9.42	7.52	7.20	5.83	8.20	16.3	12.0	6.10	5.93
21.	16.0	11.0	16.2	8.98	8.70	6.85	8.71	7.75	11.8	11.0	6.15	5.91
22.	14.6	10.6	14.0	8.56	8.14	6.57	8.74	7.63	9.25	10.1	6.09	5.83
23.	13.5	10.4	12.9	8.26	7.90	7.69	7.92	7.37	7.82	9.72	5.94	7.13
24.	13.2	10.1	12.5	7.98	7.41	14.0	11.6	7.08	7.20	9.15	5.83	11.8
25.	12.6	9.80	12.6	7.89	7.09	9.20	18.8	6.72	6.80	8.81	5.78	11.7
26.	12.3	9.69	12.2	8.58	6.81	8.05	13.4	6.64	6.55	8.56	5.67	9.83
27.	11.8	9.68	11.7	8.06	7.90	7.63	10.4	6.47	6.26	8.30	5.57	9.14
28.	11.3	9.55	12.0	8.19	16.5	6.92	9.22	6.76	5.92	8.25	5.49	8.59
29.	10.8		11.3	7.88	14.1	6.42	9.44	6.30	5.86	7.96	5.40	8.07
30.	10.6		10.7	7.75	10.6	6.25	9.02	6.20	5.84	7.84	5.24	7.76
31.	10.4		10.4		8.61		9.79	6.16		7.82		7.38
	Extremwerte in m³/s											
am	06.	25.	08.	12.	19.	21.	18.	18.	12.	06.	28.	23.
NQ	8.06	7.90	5.76	4.63	5.62	3.36	5.30	4.07	3.46	4.01	3.90	4.21
HQ	108	28.4	70.9	12.9	19.9	20.8	21.8	42.0	21.0	104	8.24	12.8
am	14.	12.	19.	04.	28.	24.	25.	04.	20.	13.	08.	25.
	Monatsmittel in m³/s(MQ),l/s.km²(Mq) bzw.Monatssummen in mm (h_A)											
MQ	17.8	12.9	11.5	9.11	8.32	7.85	8.26	9.63	7.03	14.0	6.36	6.89
Mq	24.3	17.6	15.7	12.4	11.3	10.7	11.3	13.1	9.58	19.1	8.68	9.40
h_A	65	43	42	32	30	28	30	35	25	51	22	24

Reihe: 2006-2010	Mittlere Monatsmittel in m³/s (MQ),l/s.km²(Mq) bzw. -summen in mm (h_A)											
MQ	11.3	12.4	24.5	24.0	16.8	27.7	17.1	16.8	19.0	11.3	13.9	14.3
Mq	15.4	16.9	33.5	32.8	22.9	37.8	23.4	23.0	25.9	15.4	18.9	19.6
h_A	41	41	90	85	61	98	63	61	67	41	49	51
Reihe: 1981-2011	Mittlere Monatsmittel mit Extremwerten in m³/s											
NQ	3.49	3.93	5.76	4.63	3.25	1.21	2.04	1.31	2.36	2.72	2.92	3.12
NQ_T	4.08	4.37	6.67	7.45	5.98	5.30	4.47	4.41	3.73	3.62	3.75	3.65
MNQ_T	8.17	8.43	10.7	13.4	10.3	9.16	7.92	7.52	7.09	7.01	7.46	7.86
NMQ	6.58	7.48	8.47	9.11	8.32	6.47	5.40	5.14	4.73	4.57	4.43	4.84
MQ	13.3	13.8	20.9	20.1	15.5	15.0	13.2	12.6	12.2	9.61	10.7	13.1
HMQ	23.1	27.2	42.0	42.0	33.3	48.5	53.5	36.3	41.6	30.6	31.7	32.3
MHQ	41.9	39.9	69.4	42.5	50.0	60.9	66.1	67.3	57.1	32.4	27.8	43.5
HQ	108	183	240	143	206	334	747	444	471	320	95.9	180

Jahreswerte in m³/s (Q),l/s.km²(Mq), mm (h_A)

	Berichtsjahr			Reihe: 2006 - 2010			Reihe: 1981 - 2011		
NQ	3.36	21.06.		1.31	08.08.2007		1.21	23.06.2003	
NQ_T	5.21	01.12.					3.62	01.10.1983	
$MJNQ_T$							5.78		
NJMQ							9.20		1983
MQ,Mq,h_A	9.98	13.6	429	17.6	24.0	756	14.2	19.3	609
HJMQ							21.5		2009
MJHQ							186		
HQ	108	14.01.		471	07.09.2007		747	08.07.1997	

NNQ seit 1971: 1.21 23.06.2003 HHQ seit 1971: 747 08.07.1997

Berichtsjahr(J)	Überschreitungsdauer der Abflüsse in Tagen					Reihe(R): 2006-2010					
m³/s	Tage(J)	Tage(R)	m³/s	Tage(J)	Tage(R)	m³/s	Tage(J)	Tage(R)	m³/s	Tage(J)	Tage(R)
10000			500			20.0	16	82.0	1.00		
8000			350			16.0	31	118.0	0.80		
6000			250		0.2	12.0	62	181.8	0.60		
4000			180		1.4	9.00	142	273.2	0.40		
3000			140		1.8	7.00	256	331.6	0.30		
2000			100		2.8	5.00	365	362.4	0.20		
1600			80.0	1	4.4	3.50		365.2	0.10		
1200			60.0	2	9.4	2.50			0.06		
900			40.0	4	21.8	1.80			0.03		
700			30.0	8	39.0	1.40			0.00		

durch Kraftwerksbetrieb beeinflusst
Im Jän,Feb,Mrz,Apr,Mai,Jun,Jul,Aug,Sep,Okt,Nov,Dez n.erg.W.erm.

Nr. 458 Neustift Kamp

Mst.Nr. 207951 Art: Schreibpegel Einzugsgebiet: 76.7 km²

Monat	I	II	III	IV	V	VI	VII	VIII	IX	X	XI	XII
Tag	Tägliche Abflüsse 2011 in m³/s											
1.	1.01	0.93	0.55	0.70	0.40	0.76	0.24	0.31	0.15	0.18	0.27	0.23
2.	0.97	0.90	0.54	0.76	0.41	0.60	0.23	0.26	0.18	0.17	0.27	0.21
3.	0.92	0.99	0.55	0.69	0.41	0.57	0.23	0.23	0.15	0.16	0.26	0.19
4.	0.89	1.01	0.54	0.66	0.45	0.49	0.24	0.23	0.15	0.16	0.26	0.23
5.	0.88	1.03	0.52	0.99	0.40	0.41	0.28	0.27	0.15	0.15	0.25	0.37
6.	0.86	1.08	0.52	0.77	0.37	0.37	0.27	0.25	0.22	0.16	0.27	0.47
7.	0.91	1.22	0.47	0.68	0.35	0.34	0.24	0.28	0.17	0.59	0.25	0.35
8.	1.05	1.00	0.51	0.60	0.32	0.33	0.20	0.28	0.14	0.70	0.26	0.34
9.	1.23	0.90	0.49	0.55	0.33	0.34	0.20	0.36	0.18	1.10	0.24	0.30
10.	1.32	0.82	0.60	0.51	0.31	0.30	0.21	0.28	0.18	0.73	0.25	0.72
11.	1.31	0.92	0.54	0.49	0.29	0.28	0.30	0.22	0.16	0.93	0.24	0.57
12.	1.22	1.67	0.54	0.50	0.29	0.29	0.22	0.20	0.15	0.67	0.23	0.43
13.	3.23	1.12	0.55	0.61	0.31	0.29	0.18	0.19	0.14	3.42	0.22	0.37
14.	12.1	0.91	0.62	0.68	0.29	0.28	0.19	0.24	0.13	1.43	0.21	0.35
15.	6.15	0.83	0.64	0.92	0.58	0.32	0.19	0.27	0.17	0.78	0.20	0.37
16.	3.73	0.73	0.70	0.93	0.52	0.41	0.17	0.26	0.16	0.59	0.20	0.37
17.	2.66	0.76	1.01	0.72	0.39	0.30	0.15	0.21	0.17	0.50	0.20	0.69
18.	2.13	0.70	2.08	0.60	0.33	0.28	0.16	0.17	0.14	0.44	0.22	0.55
19.	1.93	0.69	1.90	0.53	0.33	0.41	0.17	0.21	0.24	0.40	0.22	0.40
20.	1.74	0.67	1.06	0.49	0.36	0.33	0.15	0.64	1.05	0.38	0.20	0.36
21.	1.54	0.52	0.82	0.45	0.50	0.28	0.25	0.31	0.65	0.35	0.21	0.40
22.	1.39	0.56	0.78	0.43	0.37	0.28	0.29	0.23	0.40	0.32	0.21	0.41
23.	1.15	0.56	0.83	0.41	0.30	0.44	0.21	0.20	0.31	0.31	0.20	0.34
24.	1.15	0.56	0.92	0.40	0.30	0.67	0.22	0.18	0.25	0.29	0.17	0.46
25.	1.14	0.55	0.84	0.41	0.25	0.39	0.28	0.16	0.24	0.28	0.21	0.64
26.	1.06	0.55	0.82	0.42	0.24	0.32	0.24	0.18	0.22	0.29	0.23	0.47
27.	0.95	0.55	0.77	0.50	0.57	0.29	0.21	0.17	0.20	0.35	0.19	0.46
28.	0.88	0.55	0.74	0.48	2.16	0.26	0.21	0.25	0.19	0.34	0.21	0.50
29.	0.93		0.71	0.42	0.97	0.25	0.49	0.17	0.19	0.32	0.17	0.47
30.	0.93		0.66	0.43	0.56	0.23	0.33	0.16	0.18	0.30	0.22	0.43
31.	0.93		0.63		0.75		0.31	0.16		0.29		0.40
	Extremwerte in m³/s											
am	28.	21.	09.	25.	26.	14.	21.	18.	08.	05.	29.	03.
NQ	0.74	0.35	0.24	0.36	0.20	0.12	.048	.051	0.07	0.14	.019	0.08
HQ	14.0	2.02	2.36	1.10	2.88	1.97	0.72	0.96	1.43	4.40	0.39	1.03
am	14.	12.	18.	05.	28.	01.	29.	20.	20.	13.	08.	10.
	Monatsmittel in m³/s(MQ),l/s.km²(Mq) bzw.Monatssummen in mm (h_A)											
MQ	1.88	0.83	0.76	0.59	0.46	0.37	0.23	0.24	0.23	0.55	0.22	0.41
Mq	24.5	10.8	9.86	7.71	6.05	4.83	3.05	3.17	3.04	7.19	2.92	5.40
h_A	66	26	26	20	16	13	8	8	8	19	8	14

Reihe: 2006-2010	Mittlere Monatsmittel in m³/s (MQ),l/s.km²(Mq) bzw. -summen in mm (h_A)											
MQ	0.63	0.66	1.80	2.88	1.08	1.47	1.30	1.42	0.97	0.59	0.77	0.86
Mq	8.17	8.62	23.4	37.6	14.1	19.1	17.0	18.5	12.7	7.64	10.1	11.3
h_A	22	21	63	97	38	50	46	49	33	20	26	29
Reihe: 1981-2011	Mittlere Monatsmittel mit Extremwerten in m³/s											
NQ	0.06	0.15	0.15	0.27	0.19	0.06	.006	.045	0.06	0.09	.019	0.08
NQ_T	0.12	0.21	0.15	0.40	0.21	0.11	.013	0.09	0.11	0.10	0.12	0.13
MNQ_T	0.48	0.53	0.62	0.91	0.53	0.39	0.33	0.32	0.29	0.30	0.38	0.40
NMQ	0.32	0.42	0.66	0.59	0.36	0.21	0.18	0.17	0.16	0.17	0.18	0.29
MQ	0.92	0.98	1.62	1.95	0.98	0.81	0.86	0.92	0.62	0.53	0.62	0.87
HMQ	2.68	1.97	3.13	6.30	3.69	2.59	3.18	5.96	2.02	2.10	1.74	2.10
MHQ	3.75	3.51	6.89	5.07	3.97	3.87	5.89	7.11	3.03	2.06	1.86	4.30
HQ	14.0	10.7	17.0	16.0	13.0	22.4	26.9	60.6	16.7	10.9	7.36	13.6

Jahreswerte in m³/s (Q),l/s.km²(Mq), mm (h_A)

	Berichtsjahr			Reihe: 2006 - 2010			Reihe: 1981 - 2011		
NQ	.019	29.11.		0.12	27.12.2006		.006	14.07.2003	
NQ_T	0.13	14.09.					.013	14.07.2003	
$MJNQ_T$							0.21		
NJMQ							0.50		2003
MQ,Mq,h_A	0.57	7.39	233	1.23	16.0	505	0.97	12.7	400
HJMQ							1.70		2002
MJHQ							15.0		
HQ	14.0	14.01.		22.4	26.06.2009		60.6	07.08.2002	

NNQ seit 1977: .006 14.07.2003 HHQ seit 1977: 60.6 07.08.2002

Berichtsjahr(J)	Überschreitungsdauer der Abflüsse in Tagen					Reihe(R): 2006-2010					
m³/s	Tage(J)	Tage(R)	m³/s	Tage(J)	Tage(R)	m³/s	Tage(J)	Tage(R)	m³/s	Tage(J)	Tage(R)
10000			500			20.0			1.00	36	121.4
8000			350			16.0			0.80	65	164.0
6000			250			12.0	1	0.8	0.60	104	217.6
4000			180			9.00	1	2.8	0.40	177	304.4
3000			140			7.00	1	6.4	0.30	225	346.2
2000			100			5.00	2	12.6	0.20	318	364.6
1600			80.0			3.50	3	22.2	0.10	365	365.2
1200			60.0			2.50	6	35.0	0.06		
900			40.0			1.80	11	53.0	0.03		
700			30.0			1.40	15	75.0	0.00		

durch Kraftwerksbetrieb beeinflusst
Im Jän,Feb,Mrz,Apr,Mai,Jun,Jul,Aug,Sep,Okt,Nov,Dez n.erg.W.erm.
Im Jän,Feb,Mrz,Nov durch Eis beeinflusst

Nr. 459 Zwettl (Sportplatzbrücke) Zwettl

Mst.Nr. 207936 Art: Schreibpegel Einzugsgebiet: 269.1 km²

Monat	I	II	III	IV	V	VI	VII	VIII	IX	X	XI	XII
Tag	Tägliche Abflüsse 2011 in m³/s											
1.	2.71	2.47	1.51	1.64	0.99	2.12	0.47	0.49	0.26	0.26	0.58	0.39
2.	2.81	2.26	1.40	1.63	1.19	2.11	0.51	0.40	0.27	0.26	0.55	0.38
3.	2.61	2.48	1.40	1.62	1.01	1.90	0.53	0.36	0.32	0.23	0.53	0.37
4.	2.47	2.45	1.30	1.76	1.05	1.48	0.46	0.44	0.24	0.24	0.52	0.37
5.	2.40	2.81	1.34	2.04	0.94	1.19	0.54	0.42	0.34	0.23	0.54	0.43
6.	2.30	2.95	1.30	1.75	0.85	1.03	0.63	1.14	0.56	0.22	0.51	0.61
7.	2.34	2.67	1.18	1.58	0.90	0.89	0.47	0.86	0.38	0.80	0.50	0.55
8.	2.62	2.31	1.15	1.43	0.74	0.92	0.40	0.57	0.30	0.89	0.50	0.57
9.	2.99	2.17	1.23	1.33	0.74	1.07	0.43	0.66	0.32	0.78	0.49	0.54
10.	3.11	2.02	1.27	1.24	0.72	0.87	0.47	0.55	0.32	0.73	0.49	0.53
11.	3.07	2.08	1.25	1.18	0.69	0.76	0.57	0.47	0.27	0.76	0.46	0.61
12.	3.07	2.78	1.26	1.23	0.71	0.77	0.47	0.45	0.24	0.89	0.48	0.61
13.	6.29	2.54	1.23	1.62	0.79	0.71	0.39	0.42	0.21	3.90	0.44	0.54
14.	23.9	2.23	1.19	1.53	0.69	0.67	0.39	0.47	0.24	2.15	0.43	0.51
15.	9.18	2.11	1.19	1.78	1.16	0.65	0.40	0.75	0.29	1.36	0.41	0.48
16.	6.49	1.98	1.19	1.69	1.15	0.77	0.36	0.74	0.28	1.10	0.42	0.49
17.	5.37	1.92	1.41	1.50	0.91	0.71	0.34	0.46	0.21	0.91	0.45	0.61
18.	4.77	1.82	4.51	1.33	0.79	0.68	0.36	0.41	0.20	0.80	0.40	0.71
19.	4.49	1.74	6.71	1.25	0.71	0.94	0.35	0.38	0.33	0.76	0.45	0.57
20.	4.20	1.69	3.41	1.16	0.69	0.75	0.33	0.58	1.27	0.73	0.43	0.43
21.	3.88	1.55	2.74	1.09	1.04	0.63	0.49	0.58	1.10	0.68	0.43	0.46
22.	3.55	1.60	2.41	1.04	0.94	0.58	0.57	0.43	0.69	0.65	0.42	0.64
23.	3.28	1.62	2.23	1.00	0.76	0.86	0.47	0.34	0.51	0.60	0.42	0.58
24.	3.16	1.47	2.15	0.98	0.68	1.23	0.43	0.28	0.41	0.57	0.37	0.56
25.	3.10	1.63	2.04	0.95	0.58	0.86	0.58	0.33	0.38	0.58	0.35	0.67
26.	2.92	1.62	1.98	0.98	0.58	0.71	0.49	0.32	0.35	0.59	0.38	0.69
27.	2.73	1.61	1.95	1.02	1.21	0.63	0.44	0.34	0.34	0.83	0.44	0.64
28.	2.57	1.54	1.95	0.99	3.31	0.56	0.57	0.56	0.30	0.75	0.41	0.61
29.	2.08		1.88	0.91	1.81	0.50	0.43	0.37	0.29	0.66	0.36	0.61
30.	2.53		1.77	0.87	1.21	0.45	0.50	0.31	0.29	0.59	0.36	0.61
31.	2.52		1.72		0.97		0.48	0.29		0.59		0.61
	Extremwerte in m³/s											
am	29.	24.	08.	30.	26.	28.	18.	31.	17.	06.	24.	20.
NQ	1.62	1.06	0.83	0.87	0.54	0.42	0.28	0.20	0.12	0.18	0.28	0.31
HQ	49.6	3.42	9.32	2.14	4.29	4.44	1.79	2.41	1.69	4.78	0.67	0.72
am	14.	05.	19.	04.	28.	01.	28.	06.	20.	13.	05.	26.
	Monatsmittel in m³/s(MQ),l/s.km²(Mq) bzw.Monatssummen in mm (h_A)											
MQ	4.18	2.08	1.91	1.34	0.98	0.93	0.46	0.49	0.38	0.81	0.45	0.55
Mq	15.5	7.71	7.10	4.97	3.65	3.47	1.72	1.81	1.43	3.01	1.67	2.04
h_A	42	19	19	13	10	9	5	5	4	8	4	5

Reihe: 2006-2010	Mittlere Monatsmittel in m³/s (MQ),l/s.km²(Mq) bzw. -summen in mm (h_A)											
MQ	1.51	1.77	5.39	5.20	2.24	3.18	2.97	3.72	2.04	1.44	1.73	1.98
Mq	5.63	6.57	20.0	19.3	8.32	11.8	11.1	13.8	7.57	5.34	6.42	7.36
h_A	15	16	54	50	22	31	30	37	20	14	17	19
Reihe: 1971-2011	Mittlere Monatsmittel mit Extremwerten in m³/s											
NQ	0.15	0.22	0.18	0.34	0.38	0.14	.029	.029	0.08	0.06	0.12	0.08
NQ_T	0.15	0.36	0.26	0.34	0.46	0.31	0.13	0.07	0.14	0.08	0.14	0.18
MNQ_T	1.19	1.29	1.61	1.87	1.13	0.88	0.77	0.65	0.59	0.61	0.82	0.98
NMQ	0.29	0.94	1.08	0.69	0.89	0.55	0.36	0.36	0.33	0.30	0.31	0.48
MQ	2.16	2.30	3.61	3.70	2.32	1.97	2.03	2.23	1.12	1.09	1.30	1.93
HMQ	5.94	5.45	8.46	10.7	14.0	5.47	12.0	24.7	3.96	4.96	4.78	6.83
MHQ	8.39	7.69	12.7	9.22	9.57	9.19	9.66	15.5	3.87	3.08	3.00	6.53
HQ	49.6	30.6	52.2	43.4	76.9	35.7	77.0	198	31.9	18.5	18.0	27.5

Jahreswerte in m³/s (Q),l/s.km²(Mq), mm (h_A)

	Berichtsjahr			Reihe: 2006 - 2010			Reihe: 1971 - 2011		
NQ	0.12	17.09.		0.06	05.10.2006		.029	12.07.2003	
NQ_T	0.20	18.09.					0.07	13.08.2003	
$MJNQ_T$							0.34		
NJMQ							1.06		1990
MQ,Mq,h_A	1.21	4.50	142	2.83	10.5	331	2.15	7.98	252
HJMQ							5.06		2002
MJHQ							31.7		
HQ	49.6	14.01.		55.0	03.08.2010		198	07.08.2002	

NNQ seit 1967: .029 12.07.2003 **HHQ seit** 1967: 198 07.08.2002

Berichtsjahr(J)	Überschreitungsdauer der Abflüsse in Tagen					Reihe(R): 2006-2010					
m³/s	Tage(J)	Tage(R)	m³/s	Tage(J)	Tage(R)	m³/s	Tage(J)	Tage(R)	m³/s	Tage(J)	Tage(R)
10000			500			20.0	1	2.8	1.00	139	290.8
8000			350			16.0	1	4.0	0.80	165	317.0
6000			250			12.0	1	8.0	0.60	217	331.4
4000			180			9.00	2	15.2	0.40	309	355.0
3000			140			7.00	2	25.2	0.30	344	360.4
2000			100			5.00	6	43.0	0.20	365	364.4
1600			80.0			3.50	13	73.4	0.10		365.2
1200			60.0			2.50	37	118.2	0.06		
900			40.0		0.2	1.80	69	189.0	0.03		
700			30.0		1.0	1.40	98	242.6	0.00		

durch Kraftwerksbetrieb beeinflusst
Im Jän,Feb,Mrz,Apr,Mai,Jun,Jul,Nov,Dez n.erg.Wasserständen erm.
Im Jän,Feb,Mrz durch Eis beeinflusst

Nr. 460 Zwettl (Bahnbrücke) Kamp

Mst.Nr. 207944 Art: Schreibpegel Einzugsgebiet: 621.8 km²

Monat	I	II	III	IV	V	VI	VII	VIII	IX	X	XI	XII
Tag	Tägliche Abflüsse 2011 in m³/s											
1.	7.22	5.59	3.39	4.34	3.08	4.73	1.61	2.29	0.97	0.97	1.91	1.44
2.	6.78	5.59	3.32	4.58	3.28	4.27	1.71	1.93	1.10	0.94	1.79	1.36
3.	5.95	5.54	3.27	4.42	3.05	4.04	1.78	1.64	1.09	0.86	1.77	1.34
4.	5.43	5.73	3.23	4.63	3.19	3.46	1.68	1.78	0.91	0.88	1.77	1.34
5.	5.07	6.21	3.20	5.37	2.93	2.99	1.94	1.91	1.42	0.81	1.75	1.76
6.	4.94	6.39	3.21	4.74	2.73	2.64	2.05	2.81	1.49	0.84	1.66	2.60
7.	4.99	6.20	3.23	4.34	2.62	2.37	1.73	2.19	1.25	2.43	1.65	2.11
8.	5.44	5.59	2.87	4.00	2.34	2.47	1.52	1.98	0.98	3.09	1.60	2.12
9.	5.98	5.25	3.30	3.76	2.23	2.63	1.43	2.41	1.05	3.67	1.57	1.91
10.	5.99	4.78	3.36	3.56	2.06	2.27	1.44	1.95	1.16	3.04	1.54	2.33
11.	5.76	5.08	3.36	3.45	1.93	2.04	1.79	1.60	1.03	3.16	1.38	2.83
12.	5.32	7.12	3.44	3.58	2.04	2.08	1.60	1.46	0.93	3.27	1.50	2.32
13.	10.5	6.29	3.51	4.11	2.39	2.12	1.34	1.35	1.01	9.75	1.45	2.07
14.	35.2	5.46	3.60	4.28	2.09	2.01	1.29	1.40	0.99	6.63	1.46	1.89
15.	24.2	5.09	3.66	4.70	3.05	2.08	1.33	1.90	1.06	4.24	1.41	1.76
16.	14.7	4.69	3.80	4.68	3.37	2.44	1.21	2.65	0.97	3.45	1.42	1.95
17.	11.2	4.71	4.48	4.14	2.62	2.04	1.08	1.63	0.85	3.02	1.42	2.48
18.	9.60	4.46	9.77	3.73	2.33	1.96	1.08	1.37	0.83	2.75	1.37	2.67
19.	9.05	4.40	12.2	3.53	2.17	2.70	1.15	1.30	1.21	2.53	1.49	2.22
20.	8.47	4.30	7.22	3.35	2.08	2.29	1.03	2.49	4.17	2.42	1.46	1.59
21.	7.87	3.49	5.99	3.15	2.80	1.94	1.47	1.97	3.81	2.36	1.57	1.74
22.	7.31	3.06	5.58	3.00	2.62	1.79	1.91	1.47	2.46	2.12	1.41	2.04
23.	6.71	3.70	5.44	2.87	2.21	2.61	1.58	1.25	1.86	2.02	1.40	1.99
24.	6.69	3.43	5.45	2.82	2.00	4.34	1.49	1.10	1.52	1.98	1.05	2.04
25.	6.78	3.63	5.20	2.81	1.80	2.87	2.03	1.22	1.34	1.98	1.10	2.79
26.	6.50	3.59	5.07	2.78	1.70	2.29	1.76	1.04	1.27	2.05	1.44	2.48
27.	6.11	3.53	4.91	3.19	3.12	2.05	1.58	1.12	1.19	2.60	1.54	2.22
28.	5.74	3.46	4.81	3.12	9.66	1.84	1.72	1.89	1.10	2.45	1.40	2.27
29.	4.00		4.66	2.89	6.04	1.69	3.17	1.39	1.07	2.22	1.29	2.29
30.	5.52		4.49	2.86	3.91	1.56	2.61	1.12	1.01	2.11	1.17	2.19
31.	5.59		4.33		3.08		2.29	1.02		2.00		2.12
	Extremwerte in m³/s											
am	29.	21.	08.	24.	27.	30.	18.	18.	17.	05.	11.	20.
NQ	2.93	2.64	2.17	2.59	1.21	1.24	0.63	0.58	0.59	0.70	0.54	1.03
HQ	52.8	8.15	16.6	5.77	11.5	7.40	3.79	6.65	7.15	12.6	4.27	3.36
am	14.	12.	19.	04.	28.	01.	29.	06.	05.	13.	21.	10.
	Monatsmittel in m³/s(MQ),l/s.km²(Mq) bzw.Monatssummen in mm (h_A)											
MQ	8.41	4.87	4.62	3.76	2.92	2.55	1.66	1.70	1.37	2.67	1.49	2.07
Mq	13.5	7.83	7.44	6.05	4.70	4.11	2.67	2.73	2.20	4.29	2.40	3.33
h_A	36	19	20	16	13	11	7	7	6	11	6	9

Reihe: 2006-2010	Mittlere Monatsmittel in m³/s (MQ),l/s.km²(Mq) bzw. -summen in mm (h_A)											
MQ	3.76	4.11	12.3	15.1	6.34	8.94	8.02	8.71	5.62	3.73	4.47	4.95
Mq	6.05	6.61	19.7	24.3	10.2	14.4	12.9	14.0	9.04	6.00	7.19	7.97
h_A	16	16	53	63	27	37	35	38	23	16	19	21
Reihe: 1976-2011	Mittlere Monatsmittel mit Extremwerten in m³/s											
NQ	0.28	0.55	0.67	0.86	0.60	0.36	0.21	0.36	0.23	0.26	0.23	0.23
NQ_T	1.17	1.15	1.92	2.23	1.60	1.22	0.78	0.64	0.74	0.72	0.61	0.55
MNQ_T	3.13	3.41	4.18	5.61	3.45	2.69	2.27	2.14	1.88	1.93	2.35	2.62
NMQ	1.99	2.88	3.27	3.76	2.92	2.10	1.51	1.23	0.92	1.01	0.98	1.46
MQ	5.35	5.67	9.08	10.5	6.30	5.19	4.96	5.97	3.44	3.16	3.56	4.66
HMQ	12.4	16.6	18.3	33.1	29.4	14.6	19.1	54.3	10.9	11.6	10.4	10.1
MHQ	15.6	15.8	31.5	23.3	23.1	27.3	26.0	31.0	11.9	9.01	9.72	15.0
HQ	52.8	56.0	116	115	135	111	120	459	88.4	47.9	68.0	60.2

Jahreswerte in m³/s (Q),l/s.km²(Mq), mm (h_A)

	Berichtsjahr			Reihe: 2006 - 2010			Reihe: 1976 - 2011		
NQ	0.53	11.11.		0.55	28.12.2006		0.46	15.07.2003	
NQ_T	0.81	05.10.					0.55	03.12.1986	
$MJNQ_T$							1.30		
NJMQ							2.88		1990
MQ,Mq,h_A	3.17	5.10	161	7.28	11.7	369	5.65	9.09	287
HJMQ							11.9		2002
MJHQ							61.7		
HQ	52.8	14.01.		116	31.03.2006		459	07.08.2002	

NNQ seit 1951: 0.21 08.07.1957 **HHQ seit** 1951: 459 07.08.2002

Berichtsjahr(J)	Überschreitungsdauer der Abflüsse in Tagen					Reihe(R): 2006-2010					
m³/s	Tage(J)	Tage(R)	m³/s	Tage(J)	Tage(R)	m³/s	Tage(J)	Tage(R)	m³/s	Tage(J)	Tage(R)
10000			500			20.0	2	19.6	1.00	351	364.2
8000			350			16.0	2	30.2	0.80	365	365.2
6000			250			12.0	4	46.8	0.60		
4000			180			9.00	11	67.4	0.40		
3000			140			7.00	17	100.8	0.30		
2000			100		0.2	5.00	56	165.6	0.20		
1600			80.0		0.6	3.50	105	251.8	0.10		
1200			60.0		2.6	2.50	171	311.4	0.06		
900			40.0		5.4	1.80	250	342.2	0.03		
700			30.0	1	8.8	1.40	308	357.6	0.00		

durch Kraftwerksbetrieb beeinflusst
Im Jän,Feb,Mrz,Dez durch Eis beeinflusst
Im Jän,Feb,Mrz,Apr,Mai,Jun,Jul,Aug,Sep,Okt,Nov,Dez n.erg.W.erm.

Abflüsse

Nr. 461 Kaltenbrunn Purzelkamp

Mst.Nr. 207969 Art: Schreibpegel Einzugsgebiet: 33.5 km²

Monat	I	II	III	IV	V	VI	VII	VIII	IX	X	XI	XII
Tag	Tägliche Abflüsse 2011 in m³/s											
1.	0.19	0.26	0.18	0.21	0.15	0.19	0.09	0.10	0.09	0.06	0.07	0.08
2.	0.19	0.25	0.17	0.21	0.14	0.24	0.11	0.10	0.09	0.06	0.07	0.09
3.	0.18	0.27	0.17	0.20	0.15	0.18	0.09	0.09	0.08	0.06	0.08	0.08
4.	0.18	0.27	0.17	0.21	0.14	0.16	0.08	0.10	0.08	0.06	0.08	0.08
5.	0.18	0.29	0.16	0.23	0.14	0.14	0.12	0.09	0.08	0.07	0.08	0.12
6.	0.18	0.36	0.16	0.20	0.15	0.14	0.10	0.10	0.08	0.07	0.08	0.14
7.	0.18	0.35	0.15	0.19	0.14	0.14	0.09	0.09	0.08	0.12	0.08	0.13
8.	0.18	0.30	0.14	0.17	0.13	0.14	0.09	0.11	0.08	0.10	0.08	0.12
9.	0.18	0.28	0.13	0.17	0.12	0.13	0.08	0.12	0.08	0.09	0.08	0.13
10.	0.18	0.28	0.13	0.15	0.13	0.13	0.08	0.11	0.07	0.08	0.08	0.13
11.	0.18	0.27	0.14	0.15	0.12	0.13	0.09	0.09	0.07	0.08	0.08	0.14
12.	0.18	0.33	0.15	0.18	0.13	0.13	0.08	0.07	0.07	0.12	0.08	0.14
13.	0.71	0.31	0.16	0.19	0.15	0.13	0.08	0.07	0.07	0.52	0.08	0.14
14.	1.33	0.29	0.17	0.19	0.13	0.12	0.09	0.08	0.06	0.21	0.08	0.13
15.	0.84	0.27	0.17	0.21	0.17	0.12	0.09	0.13	0.06	0.13	0.08	0.13
16.	0.59	0.26	0.18	0.19	0.15	0.11	0.08	0.12	0.06	0.11	0.08	0.12
17.	0.49	0.24	0.22	0.18	0.13	0.11	0.09	0.09	0.06	0.11	0.08	0.14
18.	0.43	0.23	0.54	0.18	0.13	0.11	0.09	0.08	0.06	0.10	0.08	0.13
19.	0.41	0.23	0.62	0.17	0.12	0.14	0.10	0.09	0.09	0.09	0.08	0.12
20.	0.39	0.22	0.36	0.17	0.12	0.12	0.09	0.14	0.24	0.10	0.08	0.12
21.	0.35	0.21	0.30	0.17	0.26	0.11	0.11	0.09	0.16	0.10	0.08	0.12
22.	0.34	0.21	0.28	0.16	0.23	0.12	0.10	0.08	0.11	0.10	0.08	0.12
23.	0.32	0.20	0.27	0.15	0.16	0.22	0.10	0.07	0.09	0.10	0.08	0.11
24.	0.31	0.19	0.26	0.14	0.13	0.23	0.12	0.07	0.08	0.10	0.08	0.12
25.	0.29	0.19	0.25	0.14	0.11	0.14	0.13	.049	0.08	0.09	0.08	0.14
26.	0.29	0.19	0.25	0.16	0.12	0.12	0.13	0.05	0.07	0.09	0.09	0.13
27.	0.28	0.18	0.24	0.17	0.55	0.11	0.13	0.07	0.07	0.11	0.08	0.13
28.	0.26	0.18	0.22	0.15	0.97	0.10	0.18	0.09	0.08	0.10	0.08	0.12
29.	0.27		0.23	0.15	0.45	0.09	0.14	0.09	0.08	0.09	0.10	0.11
30.	0.26		0.23	0.14	0.27	0.09	0.08	0.08	0.07	0.09	0.08	0.11
31.	0.26		0.22		0.22		0.10	0.08		0.08		0.11
	Extremwerte in m³/s											
am	12.	28.	10.	29.	12.	30.	30.	24.	19.	05.	02.	04.
NQ	0.17	0.18	0.13	0.13	0.11	0.08	0.06	.047	0.06	0.06	0.07	0.08
HQ	1.43	0.46	0.84	0.29	1.66	0.57	0.43	0.53	0.27	0.74	0.10	0.15
am	14.	06.	19.	04.	27.	23.	28.	15.	20.	13.	30.	16.
	Monatsmittel in m³/s(MQ),l/s.km²(Mq) bzw.Monatssummen in mm (h_A)											
MQ	0.34	0.25	0.23	0.17	0.20	0.14	0.10	0.09	0.08	0.11	0.08	0.12
Mq	10.2	7.60	6.75	5.21	6.00	4.12	3.05	2.67	2.50	3.27	2.46	3.59
h_A	27	18	18	14	16	11	8	7	6	9	6	9

Reihe: 2006-2010	Mittlere Monatsmittel in m³/s (MQ),l/s.km²(Mq) bzw. -summen in mm (h_A)											
MQ	0.20	0.19	0.57	0.72	0.36	0.54	0.43	0.47	0.38	0.24	0.25	0.27
Mq	6.10	5.61	17.1	21.5	10.7	16.0	12.7	13.9	11.3	7.29	7.49	8.18
h_A	16	14	46	56	29	41	34	37	29	20	19	21
Reihe: 1971-2011	Mittlere Monatsmittel mit Extremwerten in m³/s											
NQ	.031	.011	.014	0.09	.038	.038	.019	.019	.019	.013	.013	.030
NQ_T	.031	.031	.018	0.11	0.06	.041	.022	.023	.022	.018	.017	.032
MNQ_T	0.15	0.15	0.18	0.28	0.20	0.16	0.15	0.13	0.13	0.12	0.14	0.15
NMQ	0.09	0.12	0.16	0.17	0.09	0.11	0.06	.047	.039	0.06	.049	0.07
MQ	0.26	0.26	0.46	0.56	0.37	0.36	0.41	0.35	0.22	0.19	0.21	0.28
HMQ	0.72	0.66	1.00	1.72	2.20	1.37	2.25	2.78	0.75	0.61	0.56	0.86
MHQ	1.03	1.15	2.15	1.63	1.84	2.46	2.97	3.25	1.12	0.72	0.55	1.20
HQ	10.6	8.47	9.12	9.13	8.90	13.0	22.0	33.0	9.72	5.62	1.66	8.01

Jahreswerte in m³/s (Q),l/s.km²(Mq), mm (h_J)									
	Berichtsjahr			Reihe: 2006 - 2010			Reihe: 1971 - 2011		
NQ	.047	24.08.		0.06	21.07.2007		.011	24.02.1985	
NQ_T	.049	25.08.					.017	03.11.1994	
$MJNQ_T$							0.07		
NJMQ							0.16		2011
MQ,Mq,h_A	0.16	4.78	151	0.39	11.6	366	0.33	9.76	308
HJMQ							0.62		1996
MJHQ							6.95		
HQ	1.66	27.05.		12.1	27.06.2006		33.0	07.08.2002	

NNQ seit 1971: .011 24.02.1985 **HHQ seit** 1971: 33.0 07.08.2002

Berichtsjahr(J) Überschreitungsdauer der Abflüsse in Tagen Reihe(R): 2006-2010											
m³/s	Tage(J)	Tage(R)	m³/s	Tage(J)	Tage(R)	m³/s	Tage(J)	Tage(R)	m³/s	Tage(J)	Tage(R)
10000			500			20.0			1.00	1	20.2
8000			350			16.0			0.80	3	29.0
6000			250			12.0			0.60	5	46.6
4000			180			9.00			0.40	13	89.2
3000			140			7.00			0.30	25	142.6
2000			100			5.00		0.8	0.20	77	235.8
1600			80.0			3.50		2.4	0.10	250	360.6
1200			60.0			2.50		4.4	0.06	363	365.0
900			40.0			1.80		6.8	0.03	365	365.2
700			30.0			1.40		11.4	0.00		

durch Kraftwerksbetrieb beeinflusst
Im Jän,Feb,Mrz,Nov,Dez durch Eis beeinflusst
Im Jän,Feb,Mrz,Nov,Dez nach ergänzten Wasserständen ermittelt

Nr. 462 Rastenberg Purzelkamp

Mst.Nr. 207977 Art: Schreibpegel Einzugsgebiet: 94.5 km²

Monat	I	II	III	IV	V	VI	VII	VIII	IX	X	XI	XII
Tag	Tägliche Abflüsse 2011 in m³/s											
1.	0.29	0.60	0.34	0.57	0.29	0.53	0.22	0.20	0.14	0.14	0.19	0.17
2.	0.29	0.60	0.34	0.56	0.32	0.72	0.23	0.18	0.15	0.13	0.18	0.17
3.	0.29	0.60	0.34	0.51	0.31	0.53	0.24	0.17	0.14	0.12	0.17	0.16
4.	0.29	0.60	0.33	0.57	0.31	0.42	0.21	0.20	0.13	0.12	0.19	0.16
5.	0.28	0.78	0.33	0.63	0.29	0.37	0.25	0.19	0.13	0.12	0.19	0.19
6.	0.27	0.97	0.33	0.52	0.28	0.32	0.23	0.18	0.17	0.12	0.19	0.22
7.	0.30	0.91	0.30	0.49	0.27	0.30	0.19	0.17	0.14	0.25	0.18	0.20
8.	0.48	0.73	0.26	0.44	0.26	0.31	0.18	0.21	0.13	0.22	0.17	0.22
9.	0.70	0.68	0.23	0.41	0.26	0.29	0.17	0.21	0.14	0.20	0.18	0.20
10.	0.66	0.64	0.30	0.38	0.24	0.26	0.16	0.17	0.14	0.18	0.17	0.21
11.	0.59	0.67	0.39	0.37	0.26	0.24	0.20	0.16	0.13	0.20	0.17	0.22
12.	0.58	0.89	0.42	0.40	0.26	0.24	0.17	0.15	0.11	0.28	0.17	0.21
13.	2.51	0.74	0.42	0.47	0.37	0.24	0.15	0.14	0.11	1.45	0.16	0.22
14.	4.74	0.66	0.43	0.53	0.29	0.24	0.18	0.14	0.11	0.57	0.16	0.21
15.	2.67	0.59	0.45	0.52	0.41	0.24	0.17	0.28	0.12	0.36	0.17	0.20
16.	1.75	0.54	0.48	0.50	0.37	0.24	0.15	0.31	0.11	0.27	0.17	0.20
17.	1.34	0.52	0.61	0.42	0.32	0.22	0.14	0.20	0.11	0.24	0.17	0.22
18.	1.18	0.49	2.05	0.39	0.29	0.24	0.15	0.16	0.12	0.22	0.18	0.21
19.	1.13	0.47	2.64	0.37	0.28	0.31	0.15	0.15	0.16	0.22	0.17	0.18
20.	1.04	0.45	1.32	0.34	0.28	0.24	0.15	0.23	0.56	0.22	0.17	0.10
21.	0.93	0.41	1.02	0.34	0.36	0.21	0.18	0.19	0.42	0.20	0.17	0.19
22.	0.82	0.33	0.91	0.32	0.59	0.21	0.19	0.15	0.25	0.20	0.17	0.23
23.	0.79	0.38	0.85	0.31	0.37	0.36	0.17	0.14	0.21	0.19	0.17	0.20
24.	0.77	0.33	0.80	0.30	0.31	0.60	0.20	0.13	0.18	0.18	0.13	0.21
25.	0.76	0.35	0.75	0.31	0.26	0.32	0.23	0.13	0.16	0.18	0.16	0.22
26.	0.73	0.35	0.72	0.32	0.25	0.26	0.18	0.12	0.15	0.19	0.19	0.21
27.	0.67	0.35	0.67	0.36	1.11	0.24	0.19	0.15	0.14	0.28	0.19	0.20
28.	0.61	0.35	0.65	0.34	2.81	0.22	0.19	0.23	0.14	0.24	0.18	0.19
29.	0.58		0.64	0.30	1.34	0.21	0.30	0.16	0.15	0.22	0.17	0.19
30.	0.60		0.61	0.29	0.65	0.20	0.20	0.14	0.15	0.21	0.16	0.18
31.	0.60		0.57		0.46		0.20	0.13		0.19		0.18
	Extremwerte in m³/s											
am	07.	22.	08.	29.	12.	22.	16.	27.	18.	04.	24.	20.
NQ	0.25	0.26	0.16	0.27	0.21	0.18	0.11	0.10	0.09	0.09	0.07	0.08
HQ	5.72	1.39	3.65	0.74	3.43	1.06	0.40	0.84	0.68	1.78	0.25	0.26
am	14.	06.	19.	04.	27.	01.	29.	15.	20.	13.	26.	17.
	Monatsmittel in m³/s(MQ),l/s.km²(Mq) bzw.Monatssummen in mm (h_A)											
MQ	0.94	0.57	0.66	0.42	0.47	0.31	0.19	0.18	0.17	0.26	0.17	0.20
Mq	9.98	6.04	7.00	4.44	4.95	3.29	2.02	1.87	1.77	2.70	1.83	2.08
h_A	27	15	19	12	13	9	5	5	5	7	5	5

Reihe: 2006-2010	Mittlere Monatsmittel in m³/s (MQ),l/s.km²(Mq) bzw. -summen in mm (h_A)											
MQ	0.54	0.52	1.84	1.82	0.99	1.55	1.21	1.29	0.88	0.60	0.65	0.69
Mq	5.71	5.54	19.5	19.3	10.5	16.4	12.9	13.6	9.27	6.39	6.90	7.29
h_A	15	13	52	50	28	43	34	37	24	17	18	19
Reihe: 1981-2011	Mittlere Monatsmittel mit Extremwerten in m³/s											
NQ	0.10	.029	0.16	0.24	0.16	0.12	0.06	0.06	0.06	0.06	0.06	0.06
NQ_T	0.16	.029	0.21	0.26	0.20	0.17	0.10	0.09	0.10	0.10	0.13	0.10
MNQ_T	0.38	0.38	0.49	0.55	0.43	0.35	0.29	0.27	0.28	0.28	0.34	0.34
NMQ	0.31	0.25	0.34	0.36	0.31	0.30	0.18	0.14	0.13	0.16	0.17	0.18
MQ	0.62	0.65	1.20	1.19	0.81	0.75	0.68	0.86	0.52	0.47	0.50	0.64
HMQ	1.38	1.19	3.25	3.71	4.09	2.83	2.56	6.84	1.73	1.74	1.47	1.55
MHQ	1.76	2.10	4.65	3.19	3.63	3.75	3.62	7.67	2.09	1.52	1.20	1.66
HQ	5.72	7.73	17.9	12.9	19.3	23.2	20.2	113	17.3	10.1	3.73	4.84

Jahreswerte in m³/s (Q),l/s.km²(Mq), mm (h_J)									
	Berichtsjahr			Reihe: 2006 - 2010			Reihe: 1981 - 2011		
NQ	0.07	24.11.		0.07	07.08.2007		.029	21.02.1982	
NQ_T	0.10	20.12.					.029	21.02.1982	
$MJNQ_T$							0.17		
NJMQ							0.38		2011
MQ,Mq,h_A	0.38	3.99	126	1.06	11.2	354	0.74	7.84	247
HJMQ							1.52		2002
MJHQ							12.3		
HQ	5.72	14.01.		23.2	23.06.2009		113	07.08.2002	

NNQ seit 1977: .011 23.11.1978 **HHQ seit** 1977: 113 07.08.2002

Berichtsjahr(J) Überschreitungsdauer der Abflüsse in Tagen Reihe(R): 2006-2010											
m³/s	Tage(J)	Tage(R)	m³/s	Tage(J)	Tage(R)	m³/s	Tage(J)	Tage(R)	m³/s	Tage(J)	Tage(R)
10000			500			20.0			1.00	16	99.2
8000			350			16.0		0.4	0.80	24	130.2
6000			250			12.0		1.6	0.60	56	194.2
4000			180			9.00		2.8	0.40	96	280.8
3000			140			7.00		4.0	0.30	146	331.0
2000			100			5.00		9.0	0.20	244	359.4
1600			80.0			3.50	1	15.0	0.10	365	365.2
1200			60.0			2.50	5	28.0	0.06		
900			40.0			1.80	6	44.8	0.03		
700			30.0			1.40	8	64.6	0.00		

durch Kraftwerksbetrieb beeinflusst
Im Jän,Feb,Mrz,Nov,Dez durch Eis beeinflusst
Im Jän,Feb,Mrz,Apr,Mai,Jun,Jul,Aug,Sep,Okt,Nov,Dez n.erg.W.erm.

Nr. 463 Rosenburg (EVN) Kamp

Mst.Nr. 207985 Art: Schreibpegel Einzugsgebiet: 1150.2 km²

Monat	I	II	III	IV	V	VI	VII	VIII	IX	X	XI	XII
Tag	Tägliche Abflüsse 2011 in m³/s											
1.	6.96	7.18	7.90	7.95	3.35	3.19	3.12	3.03	3.07	3.09	2.88	2.96
2.	6.93	7.02	7.89	5.20	3.29	3.28	3.20	3.01	3.08	3.07	2.87	3.10
3.	6.88	7.03	10.9	3.42	3.28	3.23	3.19	2.98	3.06	3.17	2.89	3.12
4.	6.85	7.09	13.5	5.70	3.25	3.21	3.24	3.22	3.07	3.19	2.87	3.14
5.	6.88	7.01	13.6	6.93	3.24	3.14	3.27	3.16	3.11	3.17	2.86	3.19
6.	6.93	7.31	13.5	6.79	3.19	2.90	3.24	3.11	2.92	3.19	2.86	3.19
7.	6.93	7.22	13.3	6.72	3.15	3.03	3.19	3.28	2.77	3.27	3.01	3.21
8.	7.00	7.22	13.4	4.57	3.13	5.39	3.15	3.22	2.80	3.29	3.12	3.28
9.	6.96	7.26	13.5	3.18	3.12	8.53	3.16	3.10	2.78	3.25	3.16	3.17
10.	6.97	7.21	10.6	3.23	3.10	7.02	3.16	3.04	2.79	3.35	3.22	3.11
11.	7.00	7.26	5.58	3.24	3.07	4.91	3.17	3.06	2.68	3.10	3.31	3.12
12.	7.05	7.55	3.46	3.24	3.08	3.36	3.10	3.07	2.92	3.06	3.37	3.11
13.	7.59	7.31	3.43	3.19	3.12	3.29	3.07	3.15	2.97	3.20	3.21	3.09
14.	9.98	7.43	5.78	3.21	3.08	3.34	3.05	3.12	2.98	2.96	3.11	3.05
15.	9.20	7.46	7.87	3.19	3.18	3.11	2.87	3.54	3.01	2.93	2.85	3.03
16.	8.44	7.30	7.86	3.22	3.14	3.00	2.89	3.78	3.02	2.91	2.87	2.86
17.	8.16	7.29	8.28	3.23	3.13	3.05	2.89	3.33	3.02	2.93	2.86	2.83
18.	7.79	7.30	8.99	3.25	3.12	3.10	3.08	3.23	3.02	3.00	2.92	2.81
19.	7.78	7.29	7.71	3.24	3.13	3.28	3.01	3.18	3.17	3.18	2.88	2.78
20.	7.64	7.23	4.38	3.28	3.08	3.13	2.94	3.16	3.28	3.27	2.88	2.80
21.	7.49	7.06	6.70	3.29	3.17	2.98	3.17	3.14	3.12	3.26	2.97	2.87
22.	7.42	7.11	8.44	3.30	3.22	2.93	3.84	3.15	3.05	3.26	3.06	3.01
23.	7.27	7.50	8.54	3.31	3.14	3.16	8.33	3.02	3.04	3.25	3.06	3.01
24.	7.35	7.59	8.48	3.32	3.04	3.26	3.20	3.03	2.99	3.23	3.15	2.99
25.	7.25	7.58	8.37	3.34	3.03	3.12	3.24	2.99	2.99	3.24	3.08	2.99
26.	7.23	7.58	5.75	3.39	3.01	3.14	3.21	2.86	2.99	3.21	2.95	2.99
27.	7.29	7.52	3.86	3.31	3.25	3.15	3.22	3.06	3.02	3.21	2.84	2.98
28.	7.22	7.63	6.35	3.32	4.18	3.10	3.07	3.11	3.00	3.19	2.84	2.96
29.	7.14		8.13	3.29	3.67	3.10	3.04	3.00	3.17	3.13	2.84	3.01
30.	7.21		8.06	3.29	3.27	3.14	3.03	3.01	3.15	3.11	2.86	3.01
31.	7.29		8.00		3.22		3.00	3.15		2.99		3.01
	Extremwerte in m³/s											
am	31.	06.	12.	13.	11.	06.	15.	26.	11.	15.	15.	19.
NQ	6.22	3.93	3.38	3.06	2.88	2.54	2.37	2.62	2.42	2.80	2.74	2.71
HQ	10.9	9.70	13.7	11.1	4.49	19.9	10.6	5.50	5.29	4.95	3.56	3.65
am	14.	06.	19.	04.	28.	08.	22.	15.	29.	10.	24.	08.
	Monatsmittel in m³/s(MQ),l/s.km²(Mq) bzw.Monatssummen in mm (h_A)											
MQ	7.42	7.31	8.45	3.97	3.21	3.58	3.30	3.14	3.00	3.15	2.99	3.03
Mq	6.45	6.35	7.35	3.45	2.79	3.12	2.87	2.73	2.61	2.74	2.60	2.63
h_A	17	15	20	9	7	8	8	7	7	7	7	7
Reihe: 2006-2010	Mittlere Monatsmittel in m³/s (MQ),l/s.km²(Mq) bzw. -summen in mm (h_A)											
MQ	8.34	7.18	15.7	20.5	9.54	14.7	11.0	14.0	6.76	6.14	7.39	8.52
Mq	7.25	6.24	13.7	17.8	8.29	12.7	9.60	12.2	5.88	5.34	6.42	7.41
h_A	19	15	37	46	22	33	26	33	15	14	17	19
Reihe: 1971-2011	Mittlere Monatsmittel mit Extremwerten in m³/s											
NQ	2.77	2.51	2.05	1.68	1.74	1.64	1.47	1.52	1.71	1.96	1.57	1.56
NQ_T	3.09	3.22	3.25	2.87	2.76	2.90	2.67	2.54	2.68	2.60	2.74	2.45
MNQ_T	5.81	5.91	6.01	6.08	5.04	4.28	3.90	3.72	3.63	3.53	3.92	4.55
NMQ	3.41	3.56	3.81	3.50	3.21	3.36	3.10	2.87	2.79	2.84	2.99	3.03
MQ	8.76	8.87	11.2	12.4	8.83	7.48	7.68	8.48	4.97	5.14	5.44	7.01
HMQ	19.3	24.0	30.7	39.7	54.7	23.9	35.7	68.7	11.0	16.3	22.1	20.0
MHQ	15.0	13.7	21.2	25.7	21.2	17.8	20.4	35.9	9.96	9.98	10.5	13.4
HQ	48.0	43.6	86.1	103	220	104	155	583	37.6	32.0	34.2	63.0

Jahreswerte in m³/s (Q),l/s.km²(Mq), mm (h_J)									
	Berichtsjahr			Reihe: 2006 - 2010			Reihe: 1971 - 2011		
NQ	2.37	15.07.		2.60	15.04.2008		1.47	18.07.1999	
NQ_T	2.68	11.09.					2.45	04.12.1994	
$MJNQ_T$							3.15		
NJMQ							4.37		2011
MQ,Mq,h_A	4.37	3.80	120	10.8	9.35	295	8.02	6.97	220
HJMQ							16.1		2002
MJHQ							63.4		
HQ	19.9	08.06.		104	23.06.2009		583	07.08.2002	
NNQ seit 1969:	1.47	18.07.1999		HHQ seit 1969:	583	07.08.2002			

Berichtsjahr(J)	Überschreitungsdauer der Abflüsse in Tagen					Reihe(R): 2006-2010					
m³/s	Tage(J)	Tage(R)	m³/s	Tage(J)	Tage(R)	m³/s	Tage(J)	Tage(R)	m³/s	Tage(J)	Tage(R)
10000			500			20.0		30.0	1.00		
8000			350			16.0		60.6	0.80		
6000			250			12.0	6	86.8	0.60		
4000			180			9.00	10	126.4	0.40		
3000			140			7.00	76	246.8	0.30		
2000			100			5.00	96	279.0	0.20		
1600			80.0		1.2	3.50	105	347.8	0.10		
1200			60.0		4.0	2.50	365	365.2	0.06		
900			40.0		9.8	1.80			0.03		
700			30.0		22.0	1.40			0.00		

siehe Tabelle Überleitungen u. Speicherungen d. Berichtsjahrs
durch Kraftwerksbetrieb beeinflusst
Im Mrz,Apr nach ergänzten Wasserständen ermittelt

Nr. 464 Frauenhofen Taffa

Mst.Nr. 209338 Art: Schreibpegel Einzugsgebiet: 140.0 km²

Monat	I	II	III	IV	V	VI	VII	VIII	IX	X	XI	XII
Tag	Tägliche Abflüsse 2011 in m³/s											
1.	0.36	0.42	0.33	0.52	0.42	0.27	0.18	0.18	0.12	0.11	0.18	0.17
2.	0.36	0.40	0.32	0.50	0.37	0.30	0.19	0.17	0.12	0.11	0.18	0.18
3.	0.35	0.43	0.32	0.48	0.33	0.32	0.20	0.15	0.12	0.10	0.18	0.19
4.	0.34	0.48	0.32	0.63	0.32	0.24	0.19	0.39	0.12	0.10	0.19	0.19
5.	0.34	0.58	0.31	0.61	0.31	0.21	0.18	0.31	0.31	0.10	0.20	0.19
6.	0.36	0.63	0.32	0.51	0.30	0.20	0.17	0.62	0.25	0.11	0.17	0.18
7.	0.37	0.59	0.31	0.47	0.29	0.18	0.15	0.46	0.16	0.22	0.17	0.19
8.	0.40	0.54	0.31	0.42	0.28	5.05	0.15	0.39	0.19	0.19	0.18	0.21
9.	0.39	0.52	0.34	0.39	0.27	1.26	0.15	0.32	0.16	0.19	0.17	0.19
10.	0.37	0.48	0.34	0.37	0.27	0.56	0.13	0.24	0.16	0.17	0.17	0.19
11.	0.41	0.54	0.35	0.37	0.27	0.41	0.16	0.21	0.16	0.18	0.16	0.19
12.	0.47	0.79	0.36	0.39	0.30	0.40	0.13	0.19	0.12	0.19	0.16	0.19
13.	1.38	0.62	0.36	0.40	0.39	0.33	0.12	0.17	0.11	0.39	0.16	0.20
14.	4.54	0.54	0.37	0.42	0.28	0.31	0.16	0.17	0.11	0.24	0.16	0.20
15.	2.64	0.50	0.38	0.42	0.38	0.30	0.18	0.62	0.12	0.20	0.17	0.19
16.	1.76	0.46	0.44	0.39	0.35	0.29	0.15	0.56	0.11	0.19	0.16	0.20
17.	1.31	0.45	0.75	0.36	0.29	0.29	0.13	0.28	0.11	0.18	0.16	0.21
18.	1.09	0.43	1.93	0.34	0.28	0.32	0.14	0.22	0.11	0.19	0.16	0.19
19.	1.12	0.44	2.30	0.33	0.26	0.49	0.14	0.21	0.11	0.19	0.16	0.18
20.	0.94	0.43	1.33	0.32	0.27	0.30	0.13	0.24	0.33	0.19	0.16	0.17
21.	0.80	0.28	1.07	0.32	0.34	0.27	0.39	0.18	0.21	0.18	0.16	0.19
22.	0.70	0.29	0.95	0.32	0.30	0.24	0.24	0.17	0.16	0.19	0.16	0.18
23.	0.62	0.31	0.84	0.31	0.27	0.29	0.20	0.15	0.15	0.18	0.15	0.17
24.	0.58	0.31	0.78	0.36	0.23	0.32	0.19	0.14	0.13	0.18	0.15	0.19
25.	0.62	0.30	0.68	0.35	0.20	0.23	0.20	0.13	0.14	0.21	0.14	0.19
26.	0.61	0.32	0.65	0.38	0.20	0.23	0.18	0.13	0.13	0.20	0.15	0.18
27.	0.59	0.33	0.61	0.34	0.67	0.22	0.20	0.12	0.12	0.25	0.16	0.17
28.	0.54	0.33	0.59	0.33	0.86	0.21	0.25	0.20	0.12	0.23	0.16	0.18
29.	0.43		0.56	0.32	0.48	0.19	0.22	0.14	0.12	0.22	0.16	0.18
30.	0.46		0.53	0.32	0.32	0.18	0.17	0.13	0.12	0.20	0.17	0.18
31.	0.43		0.52		0.27		0.19	0.12		0.19		0.19
	Extremwerte in m³/s											
am	29.	21.	08.	24.	26.	07.	18.	27.	19.	03.	24.	20.
NQ	0.31	0.18	0.19	0.29	0.09	0.16	0.11	0.10	0.09	0.09	0.13	0.12
HQ	6.35	0.92	4.71	1.01	2.87	20.9	0.89	2.42	1.02	0.51	0.27	0.23
am	14.	12.	18.	04.	27.	08.	21.	15.	05.	13.	05.	08.
	Monatsmittel in m³/s(MQ),l/s.km²(Mq) bzw.Monatssummen in mm (h_A)											
MQ	0.83	0.46	0.63	0.40	0.33	0.48	0.18	0.25	0.15	0.19	0.16	0.19
Mq	5.92	3.25	4.51	2.85	2.39	3.43	1.28	1.78	1.07	1.33	1.17	1.34
h_A	16	8	12	7	6	9	3	5	3	4	3	3
Reihe: 2006-2010	Mittlere Monatsmittel in m³/s (MQ),l/s.km²(Mq) bzw. -summen in mm (h_A)											
MQ	0.29	0.38	1.61	0.72	0.41	0.62	0.36	0.58	0.29	0.24	0.35	0.33
Mq	2.04	2.73	11.5	5.18	2.96	4.42	2.60	4.11	2.04	1.72	2.47	2.37
h_A	5	7	31	13	8	11	7	11	5	5	6	6
Reihe: 1981-2011	Mittlere Monatsmittel mit Extremwerten in m³/s											
NQ	.007	.019	0.07	0.11	0.08	.041	.030	.022	.039	0.06	0.07	.035
NQ_T	.015	0.13	0.18	0.15	0.10	.043	.031	.028	.047	0.07	0.09	0.09
MNQ_T	0.21	0.24	0.32	0.33	0.23	0.17	0.13	0.12	0.12	0.15	0.20	0.19
NMQ	0.08	0.19	0.24	0.18	0.15	0.09	0.08	0.06	0.06	0.12	0.11	0.13
MQ	0.41	0.45	0.86	0.62	0.46	0.38	0.33	0.44	0.22	0.25	0.29	0.37
HMQ	1.31	1.23	2.97	3.19	2.41	1.12	1.16	4.69	0.50	0.87	1.18	1.47
MHQ	2.06	1.97	4.64	2.75	3.81	4.38	4.59	7.47	1.73	0.95	0.95	2.29
HQ	15.9	12.0	29.9	20.5	31.6	20.9	20.7	82.0	13.8	4.21	5.83	38.1

Jahreswerte in m³/s (Q),l/s.km²(Mq), mm (h_J)									
	Berichtsjahr			Reihe: 2006 - 2010			Reihe: 1981 - 2011		
NQ	0.09	19.09.		.007	04.01.2009		.007	04.01.2009	
NQ_T	0.10	05.10.					.015	09.01.2009	
$MJNQ_T$							0.09		
NJMQ							0.23		1994
MQ,Mq,h_A	0.35	2.53	79.6	0.53	3.75	118	0.42	3.03	95.5
HJMQ							0.93		2002
MJHQ							15.3		
HQ	20.9	08.06.		40.8	07.08.2010		82.0	07.08.2002	
NNQ seit 1980:	.007	04.01.2009		HHQ seit 1980:	82.0	07.08.2002			

Berichtsjahr(J)	Überschreitungsdauer der Abflüsse in Tagen					Reihe(R): 2006-2010					
m³/s	Tage(J)	Tage(R)	m³/s	Tage(J)	Tage(R)	m³/s	Tage(J)	Tage(R)	m³/s	Tage(J)	Tage(R)
10000			500			20.0			1.00	13	31.6
8000			350			16.0		0.6	0.80	18	44.6
6000			250			12.0		0.8	0.60	35	65.0
4000			180			9.00		1.2	0.40	83	117.0
3000			140			7.00		1.2	0.30	160	176.6
2000			100			5.00	1	3.0	0.20	221	275.2
1600			80.0			3.50	2	5.2	0.10	365	339.4
1200			60.0			2.50	3	9.2	0.06		353.8
900			40.0			1.80	5	14.0	0.03		362.4
700			30.0			1.40	6	19.0	0.00		365.2

Im Jän,Feb,Mrz,Apr,Mai,Jun,Jul,Aug,Sep,Okt,Nov,Dez n.erg.W.erm.
Im Jän,Feb,Mrz durch Eis beeinflusst

Abflüsse

Nr. 465 Rosenburg Taffa

Mst.Nr. 208520 Art: Schreibpegel Einzugsgebiet: 221.5 km²

Monat	I	II	III	IV	V	VI	VII	VIII	IX	X	XI	XII
Tag	Tägliche Abflüsse 2011 in m³/s											
1.	0.70	0.66	0.53	0.99	0.79	0.53	0.28	0.30	0.22	0.25	0.28	0.29
2.	0.69	0.68	0.50	0.96	0.64	0.62	0.31	0.30	0.21	0.24	0.28	0.29
3.	0.69	0.68	0.55	0.92	0.54	0.65	0.33	0.25	0.20	0.23	0.28	0.29
4.	0.60	0.76	0.54	1.27	0.51	0.48	0.33	0.48	0.20	0.23	0.31	0.28
5.	0.61	0.90	0.53	1.23	0.50	0.44	0.32	0.46	0.56	0.24	0.31	0.29
6.	0.55	1.00	0.56	0.97	0.49	0.40	0.29	0.79	0.43	0.22	0.28	0.27
7.	0.57	0.92	0.53	0.88	0.48	0.37	0.26	0.89	0.27	0.37	0.27	0.29
8.	0.60	0.84	0.52	0.79	0.47	4.09	0.25	0.65	0.30	0.34	0.28	0.32
9.	0.60	0.79	0.55	0.74	0.48	2.44	0.24	0.49	0.26	0.31	0.28	0.28
10.	0.58	0.72	0.56	0.68	0.47	1.05	0.23	0.37	0.25	0.32	0.28	0.28
11.	0.65	0.80	0.57	0.68	0.46	0.74	0.29	0.32	0.26	0.33	0.28	0.28
12.	0.75	1.17	0.58	0.75	0.55	0.71	0.23	0.29	0.22	0.43	0.27	0.27
13.	1.33	0.93	0.59	0.74	0.67	0.62	0.22	0.29	0.19	0.71	0.27	0.32
14.	5.00	0.81	0.59	0.77	0.45	0.58	0.27	0.28	0.19	0.38	0.27	0.30
15.	3.82	0.74	0.61	0.73	0.65	0.67	0.29	0.87	0.21	0.32	0.28	0.28
16.	2.74	0.69	0.71	0.68	0.54	0.66	0.27	0.94	0.20	0.30	0.28	0.30
17.	2.07	0.69	1.35	0.63	0.45	0.57	0.24	0.42	0.20	0.30	0.28	0.32
18.	1.71	0.66	2.79	0.62	0.42	0.66	0.25	0.33	0.21	0.31	0.28	0.30
19.	1.79	0.69	4.03	0.62	0.40	0.91	0.26	0.34	0.26	0.30	0.29	0.28
20.	1.53	0.66	2.40	0.61	0.38	0.51	0.24	0.40	0.74	0.31	0.30	0.25
21.	1.28	0.49	1.94	0.56	0.48	0.43	0.76	0.28	0.40	0.28	0.30	0.29
22.	1.13	0.51	1.71	0.54	0.48	0.39	0.45	0.26	0.31	0.27	0.29	0.30
23.	0.99	0.52	1.53	0.52	0.42	0.55	0.36	0.24	0.29	0.26	0.27	0.29
24.	0.98	0.43	1.44	0.57	0.37	0.56	0.32	0.23	0.27	0.26	0.27	0.31
25.	1.02	0.47	1.29	0.60	0.33	0.39	0.36	0.22	0.27	0.29	0.27	0.32
26.	1.08	0.50	1.22	0.62	0.34	0.38	0.31	0.22	0.29	0.32	0.28	0.30
27.	0.98	0.54	1.12	0.56	1.22	0.37	0.38	0.22	0.28	0.38	0.30	0.29
28.	0.87	0.54	1.09	0.54	1.77	0.35	0.38	0.32	0.27	0.32	0.29	0.30
29.	0.68		1.03	0.50	0.84	0.32	0.38	0.25	0.27	0.32	0.28	0.30
30.	0.76		0.98	0.52	0.57	0.30	0.30	0.23	0.25	0.30	0.28	0.30
31.	0.68		1.05		0.48		0.31	0.23		0.28		0.30
	Extremwerte in m³/s											
am	05.	26.	08.	29.	26.	30.	13.	27.	04.	06.	27.	20.
NQ	0.45	0.27	0.27	0.47	0.32	0.29	0.20	0.18	0.16	0.18	0.23	0.20
HQ	6.65	1.32	6.22	2.10	3.91	15.9	1.42	4.09	1.82	1.02	0.38	0.39
am	14.	12.	19.	04.	27.	08.	21.	07.	05.	12.	05.	13.
	Monatsmittel in m³/s(MQ),l/s.km²(Mq) bzw.Monatssummen in mm (h_A)											
MQ	1.23	0.71	1.10	0.73	0.57	0.73	0.31	0.39	0.28	0.31	0.28	0.29
Mq	5.54	3.19	4.95	3.28	2.57	3.27	1.41	1.77	1.27	1.41	1.28	1.32
h_A	15	8	13	9	7	8	4	5	3	4	3	3

Reihe: 2006-2010	Mittlere Monatsmittel in m³/s (MQ),l/s.km²(Mq) bzw. -summen in mm (h_A)											
MQ	0.55	1.38	2.32	0.78	0.85	1.02	1.12	0.50	0.46	0.49	0.56	0.53
Mq	2.47	6.23	10.5	3.52	3.85	4.60	5.04	2.26	2.08	2.22	2.53	2.38
h_A	7	15	28	9	10	12	13	6	5	6	7	6
Reihe: 2005-2011	Mittlere Monatsmittel mit Extremwerten in m³/s											
NQ	0.11	0.13	0.14	0.28	0.18	0.10	.031	.034	0.06	0.15	0.17	0.13
NQ_T	0.12	0.23	0.25	0.30	0.21	0.14	0.07	0.06	0.10	0.18	0.21	0.17
MNQ_T	0.30	0.33	0.62	0.52	0.38	0.31	0.25	0.30	0.28	0.30	0.34	0.31
NMQ	0.39	0.48	0.57	0.36	0.29	0.21	0.15	0.21	0.22	0.28	0.29	0.22
MQ	0.59	1.22	1.97	0.72	0.78	0.86	0.92	0.55	0.47	0.44	0.49	0.48
HMQ	0.98	3.39	6.08	1.31	1.98	2.47	2.81	1.08	1.15	0.77	0.85	1.15
MHQ	2.02	3.62	14.2	5.43	4.06	10.5	8.90	16.2	4.39	1.15	1.75	1.00
HQ	6.65	12.3	48.4	14.5	9.31	17.3	17.9	71.1	15.7	1.64	7.02	2.41

Jahreswerte in m³/s (Q),l/s.km²(Mq), mm (h_1)									
	Berichtsjahr			Reihe: 2006 - 2010			Reihe: 2005 - 2011		
NQ	0.16	04.09.		.031	16.07.2007		.031	16.07.2007	
NQ_T	0.19	13.09.					0.06	08.08.2007	
$MJNQ_T$							0.17		
NJMQ							0.43		2008
MQ,Mq,h_A	0.57	2.56	80.8	0.88	3.98	125	0.79	3.56	112
HJMQ							1.24		2010
MJHQ							28.6		
HQ	15.9	08.06.		71.1	07.08.2010		71.1	07.08.2010	
NNQ seit 2004:	.031	16.07.2007		HHQ seit 2004:	71.1	07.08.2010			

Berichtsjahr(J) Überschreitungsdauer der Abflüsse in Tagen Reihe(R): 2006-2010											
m³/s	Tage(J)	Tage(R)	m³/s	Tage(J)	Tage(R)	m³/s	Tage(J)	Tage(R)	m³/s	Tage(J)	Tage(R)
10000			500			20.0		0.8	1.00	35	72.0
8000			350			16.0		0.8	0.80	56	95.2
6000			250			12.0		1.2	0.60	114	142.6
4000			180			9.00		1.6	0.40	187	223.0
3000			140			7.00		2.4	0.30	257	291.8
2000			100			5.00	1	6.2	0.20	363	332.2
1600			80.0			3.50	4	11.8	0.10	365	360.4
1200			60.0			2.50	6	19.6	0.06		365.0
900			40.0			1.80	10	34.0	0.03		365.2
700			30.0		0.4	1.40	17	47.4	0.00		

Im Jän,Feb,Mrz,Apr,Mai,Jun,Jul,Aug,Sep,Okt,Nov,Dez n.erg.W.erm.
Im Jän,Feb,Mrz durch Eis beeinflusst

Nr. 466 Stiefern Kamp

Mst.Nr. 207993 Art: Schreibpegel Einzugsgebiet: 1493.3 km²

Monat	I	II	III	IV	V	VI	VII	VIII	IX	X	XI	XII
Tag	Tägliche Abflüsse 2011 in m³/s											
1.	8.49	8.53	8.92	9.77	4.43	3.55	3.63	3.70	3.58	3.57	3.57	3.49
2.	8.53	8.10	8.77	8.02	4.51	4.07	3.75	3.62	3.36	3.43	3.67	3.73
3.	8.41	8.27	11.0	5.02	4.31	4.07	3.81	3.29	3.47	3.45	3.61	3.83
4.	8.31	8.51	14.8	6.57	4.27	3.82	3.89	3.75	3.39	3.53	3.69	3.81
5.	8.32	8.67	14.9	8.83	4.22	3.71	3.98	4.02	3.42	3.56	3.69	3.91
6.	8.24	8.93	14.9	8.43	4.16	3.42	4.01	3.80	3.92	3.57	3.63	3.93
7.	8.29	8.84	14.8	8.42	4.13	3.43	3.93	5.01	3.27	3.79	3.67	3.97
8.	8.36	8.74	15.0	7.13	4.08	7.62	3.88	4.40	3.38	3.80	3.88	4.18
9.	8.35	8.70	15.1	4.63	4.07	13.2	3.72	4.20	3.31	3.72	3.88	3.99
10.	8.31	8.57	13.0	4.47	4.02	9.09	3.64	3.96	3.37	3.84	3.83	3.99
11.	8.43	8.62	8.01	4.46	3.97	7.24	3.78	3.85	3.26	3.69	3.78	3.92
12.	8.66	9.18	4.86	4.50	3.93	4.61	3.66	3.82	3.49	3.65	3.79	3.87
13.	9.91	8.83	4.79	4.53	4.22	4.47	3.60	3.84	3.47	4.30	3.80	3.96
14.	16.1	8.68	6.10	4.50	3.82	4.22	3.73	3.83	3.52	3.84	3.76	3.94
15.	15.1	8.77	9.30	4.46	4.09	4.28	3.85	3.91	3.60	3.40	3.54	3.95
16.	12.7	8.62	9.57	4.43	3.94	4.14	3.73	5.53	3.51	3.51	3.50	3.78
17.	11.4	8.72	10.6	4.33	3.81	4.41	3.79	4.23	3.53	3.55	3.48	3.87
18.	10.7	8.67	12.1	4.29	3.73	4.18	4.00	3.97	3.44	3.47	3.50	3.86
19.	10.7	8.68	14.3	4.28	3.66	4.87	4.02	3.75	3.47	3.64	3.44	3.81
20.	10.2	8.62	7.55	4.25	3.65	4.17	3.79	3.89	4.41	3.67	3.45	3.82
21.	9.77	8.33	8.15	4.21	3.70	4.06	4.54	3.58	4.01	3.59	3.40	3.79
22.	9.41	8.14	10.7	4.20	3.94	3.75	4.25	3.59	3.66	3.61	3.62	4.06
23.	9.07	8.70	10.5	4.13	3.78	4.01	10.0	3.49	3.64	3.68	3.58	4.07
24.	9.05	8.75	10.2	4.14	3.60	4.39	4.49	3.54	3.55	3.74	3.69	4.06
25.	8.87	8.75	9.99	4.36	3.69	3.91	3.96	3.47	3.46	3.83	3.77	4.10
26.	8.91	8.83	8.38	4.27	3.64	3.85	3.85	3.26	3.40	3.88	3.66	4.10
27.	8.81	8.90	5.27	4.27	4.35	3.81	3.89	3.42	3.41	4.04	3.44	4.09
28.	8.75	8.98	6.78	4.20	6.48	3.78	3.91	3.73	3.45	3.91	3.41	4.05
29.	8.35		9.59	4.17	4.69	3.75	3.81	3.62	3.56	3.86	3.44	4.11
30.	8.47		9.61	4.19	3.96	3.70	3.67	3.52	3.53	3.86	3.51	3.98
31.	8.37		9.69		3.75		3.68	3.45		3.82		3.96
	Extremwerte in m³/s											
am	05.	06.	14.	28.	24.	07.	10.	03.	13.	15.	26.	29.
NQ	6.66	6.99	3.49	3.20	2.65	2.34	2.07	1.94	1.72	2.54	2.01	2.95
HQ	19.3	10.4	20.7	11.5	8.01	31.8	13.5	7.75	5.31	5.57	5.79	4.88
am	14.	06.	19.	04.	28.	08.	23.	16.	03.	27.	26.	08.
	Monatsmittel in m³/s(MQ),l/s.km²(Mq) bzw.Monatssummen in mm (h_A)											
MQ	9.53	8.67	10.2	5.25	4.08	4.72	4.07	3.84	3.53	3.70	3.62	3.93
Mq	6.38	5.80	6.85	3.51	2.74	3.16	2.73	2.57	2.36	2.48	2.43	2.63
h_A	17	14	18	9	7	8	7	7	6	7	6	7

Reihe: 2006-2010	Mittlere Monatsmittel in m³/s (MQ),l/s.km²(Mq) bzw. -summen in mm (h_A)											
MQ	8.98	8.00	17.2	20.8	10.4	15.5	12.1	14.9	7.55	6.78	8.10	9.33
Mq	6.01	5.36	11.5	13.9	6.94	10.4	8.07	9.97	5.06	4.54	5.42	6.25
h_A	16	13	31	36	19	27	22	27	13	12	14	16
Reihe: 1983-2011	Mittlere Monatsmittel mit Extremwerten in m³/s											
NQ	2.23	2.60	2.58	2.19	2.06	1.71	1.71	1.74	1.36	1.81	2.01	2.23
NQ_T	3.51	3.29	3.52	3.53	3.36	3.42	2.66	2.68	2.78	2.65	2.84	2.67
MNQ_T	6.96	6.51	7.04	6.79	5.59	4.93	4.04	4.06	3.98	3.75	4.50	4.83
NMQ	3.90	3.81	4.35	4.02	3.73	3.69	3.50	3.23	3.16	3.25	3.61	3.72
MQ	9.32	9.26	13.1	14.4	9.61	8.86	7.92	11.0	5.90	6.09	6.32	7.65
HMQ	22.0	15.2	29.7	40.2	52.4	25.6	28.7	90.5	12.0	20.9	26.8	16.3
MHQ	14.6	14.5	27.1	28.4	24.6	22.5	22.3	58.7	12.1	11.1	11.6	15.3
HQ	43.3	25.1	104	104	192	119	88.2	822	37.9	39.5	41.0	68.6

Jahreswerte in m³/s (Q),l/s.km²(Mq), mm (h_1)									
	Berichtsjahr			Reihe: 2006 - 2010			Reihe: 1983 - 2011		
NQ	1.72	13.09.		1.81	17.10.2006		1.36	08.09.1986	
NQ_T	3.26	26.08.					2.65	14.10.1992	
$MJNQ_T$							3.29		
NJMQ							5.12		1984
MQ,Mq,h_A	5.42	3.63	114	11.6	7.76	245	9.12	6.11	193
HJMQ							19.7		2002
MJHQ							82.7		
HQ	31.8	08.06.		194	07.08.2010		822	08.08.2002	
NNQ seit 1951:	1.30	28.09.1956		HHQ seit 1951:	822	08.08.2002			

Berichtsjahr(J) Überschreitungsdauer der Abflüsse in Tagen Reihe(R): 2006-2010											
m³/s	Tage(J)	Tage(R)	m³/s	Tage(J)	Tage(R)	m³/s	Tage(J)	Tage(R)	m³/s	Tage(J)	Tage(R)
10000			500			20.0		35.2	1.00		
8000			350			16.0	1	70.2	0.80		
6000			250			12.0	13	97.0	0.60		
4000			180			9.00	37	169.4	0.40		
3000			140			7.00	96	254.8	0.30		
2000			100		0.4	5.00	104	287.2	0.20		
1600			80.0		2.0	3.50	328	352.6	0.10		
1200			60.0		4.4	2.50	365	365.2	0.06		
900			40.0		9.4	1.80			0.03		
700			30.0		20.2	1.40			0.00		

siehe Tabelle Überleitungen u. Speicherungen d. Berichtsjahrs
Im Jän,Feb durch Eis beeinflusst
Im Jän,Feb,Mrz,Apr,Mai,Jun,Jul,Aug,Sep,Okt,Nov,Dez n.erg.W.erm.

Nr. 468 Böheimkirchen Perschling

Mst.Nr. 209486 Art: Schreibpegel Einzugsgebiet: 55.3 km²

Monat	I	II	III	IV	V	VI	VII	VIII	IX	X	XI	XII
Tag	Tägliche Abflüsse 2011 in m³/s											
1.	0.19	0.23	0.20	0.26	0.15	0.16	0.14	0.28	0.11	0.09	0.16	0.10
2.	0.19	0.23	0.20	0.25	0.17	0.45	0.19	0.20	0.11	0.09	0.16	0.10
3.	0.20	0.24	0.19	0.24	0.16	0.27	0.15	0.15	0.10	0.09	0.15	0.10
4.	0.19	0.23	0.19	0.24	0.16	0.20	0.15	0.19	0.10	0.09	0.15	0.10
5.	0.21	0.58	0.19	0.23	0.15	0.18	0.20	0.19	0.18	0.09	0.14	0.10
6.	0.18	0.70	0.19	0.22	0.15	0.16	0.17	0.14	0.17	0.07	0.14	0.10
7.	0.18	0.50	0.18	0.22	0.14	0.15	0.13	0.12	0.10	0.35	0.13	0.15
8.	0.17	0.39	0.18	0.21	0.14	0.20	0.13	0.23	0.10	0.22	0.13	0.15
9.	0.17	0.33	0.19	0.21	0.14	0.30	0.11	0.21	0.11	0.16	0.12	0.15
10.	0.17	0.34	0.19	0.21	0.13	0.23	0.13	0.15	0.13	0.64	0.11	0.14
11.	0.17	0.31	0.18	0.21	0.14	0.19	0.12	0.14	0.11	0.66	0.18	0.13
12.	0.17	0.34	0.18	0.23	0.16	0.17	0.11	0.12	0.11	0.73	0.13	0.12
13.	1.12	0.34	0.18	0.22	0.19	0.17	0.10	0.11	0.10	3.35	0.12	0.12
14.	1.54	0.32	0.18	0.21	0.16	0.16	0.09	0.11	0.12	0.72	0.12	0.11
15.	0.79	0.29	0.18	0.20	0.27	0.15	0.08	0.17	0.13	0.42	0.12	0.10
16.	0.52	0.26	0.18	0.20	0.21	0.14	0.08	0.24	0.12	0.31	0.12	0.14
17.	0.43	0.26	0.19	0.19	0.16	0.14	0.08	0.14	0.11	0.24	0.12	0.13
18.	0.38	0.25	1.53	0.19	0.15	0.18	0.08	0.12	0.11	0.23	0.11	0.11
19.	0.36	0.24	1.62	0.19	0.15	0.37	0.08	0.13	0.16	0.21	0.11	0.11
20.	0.34	0.24	0.66	0.19	0.14	0.20	0.08	0.15	0.49	0.20	0.11	0.10
21.	0.32	0.23	0.48	0.19	0.13	0.15	0.12	0.12	0.28	0.20	0.11	0.10
22.	0.30	0.21	0.42	0.18	0.12	0.13	0.11	0.11	0.17	0.19	0.11	0.10
23.	0.28	0.23	0.33	0.18	0.12	0.50	0.11	0.11	0.13	0.18	0.11	0.12
24.	0.28	0.21	0.32	0.18	0.11	0.59	0.33	0.10	0.12	0.18	0.10	0.22
25.	0.27	0.20	0.39	0.19	0.10	0.26	0.29	0.09	0.10	0.18	0.10	0.17
26.	0.26	0.22	0.29	0.23	0.10	0.21	0.20	0.09	0.09	0.18	0.10	0.14
27.	0.26	0.23	0.28	0.18	0.27	0.18	0.16	0.09	0.09	0.18	0.10	0.13
28.	0.25	0.23	0.29	0.16	0.56	0.16	0.14	0.11	0.09	0.18	0.10	0.13
29.	0.22		0.26	0.24	0.29	0.15	0.15	0.11	0.09	0.18	0.09	0.12
30.	0.24		0.27	0.17	0.20	0.14	0.14	0.11	0.09	0.17	0.09	0.12
31.	0.24		0.26		0.17		0.33	0.11		0.17		0.12
	Extremwerte in m³/s											
am	06.	25.	08.	30.	26.	22.	21.	27.	26.	05.	29.	16.
NQ	0.13	0.14	0.11	0.15	0.09	0.11	0.08	0.09	0.09	0.07	0.09	0.09
HQ	3.27	0.93	3.62	1.49	1.20	2.09	0.43	0.44	0.76	7.34	1.20	1.29
am	13.	05.	18.	29.	27.	23.	24.	08.	20.	13.	11.	16.
	Monatsmittel in m³/s(MQ),l/s.km²(Mq) bzw.Monatssummen in mm (h_A)											
MQ	0.34	0.30	0.34	0.21	0.17	0.22	0.14	0.14	0.13	0.35	0.12	0.12
Mq	6.18	5.39	6.19	3.75	3.14	3.99	2.61	2.59	2.43	6.39	2.20	2.22
h_A	17	13	17	10	8	10	7	7	6	17	6	6
Reihe: 2006-2010	Mittlere Monatsmittel in m³/s (MQ),l/s.km²(Mq) bzw. -summen in mm (h_A)											
MQ	0.29	0.54	1.13	0.62	0.71	1.32	0.73	0.63	0.53	0.37	0.39	0.47
Mq	5.29	9.82	20.4	11.2	12.9	23.8	13.2	11.4	9.67	6.74	7.01	8.47
h_A	14	24	55	29	35	62	35	30	25	18	18	22
Reihe: 1982-2011	Mittlere Monatsmittel mit Extremwerten in m³/s											
NQ	.048	0.08	0.11	0.06	0.05	.032	.031	.022	.031	.043	.034	.039
NQ_T	0.05	0.09	0.13	0.16	0.08	0.05	.044	.034	.033	.045	0.07	0.07
MNQ_T	0.20	0.21	0.29	0.29	0.21	0.19	0.13	0.12	0.12	0.13	0.15	0.19
NMQ	0.10	0.17	0.17	0.21	0.15	0.09	0.07	0.05	.049	0.07	0.09	0.07
MQ	0.37	0.45	0.80	0.59	0.58	0.52	0.41	0.41	0.30	0.25	0.26	0.38
HMQ	1.13	1.33	2.47	1.68	2.25	2.77	2.98	2.24	1.11	1.25	0.99	1.19
MHQ	1.83	2.07	4.67	3.49	7.57	6.20	8.39	6.95	3.92	2.61	1.41	2.12
HQ	7.53	6.79	19.4	27.0	52.8	41.6	102	51.1	31.0	19.4	2.71	8.95

Jahreswerte in m³/s (Q),l/s.km²(Mq), mm (h_J)

	Berichtsjahr			Reihe: 2006 - 2010			Reihe: 1982 - 2011		
NQ	0.07	05.10.		.032	20.06.2007		.022	23.08.1983	
NQ_T	0.07	06.10.					.033	24.09.1983	
$MJNQ_T$							0.09		
NJMQ							0.21		1983
MQ,Mq,h_A	0.22	3.92	124	0.65	11.7	369	0.44	8.03	253
HJMQ							0.89		2009
MJHQ							21.6		
HQ	7.34	13.10.		64.4	06.07.2009		102	08.07.1997	

NNQ seit 1982: .022 23.08.1983 **HHQ seit** 1982: 102 08.07.1997

Berichtsjahr(J)	Überschreitungsdauer der Abflüsse in Tagen											Reihe(R): 2006-2010
m³/s	Tage(J)	Tage(R)	m³/s	Tage(J)	Tage(R)	m³/s	Tage(J)	Tage(R)	m³/s	Tage(J)	Tage(R)	
10000			500			20.0		0.2	1.00	5	48.6	
8000			350			16.0		0.4	0.80	5	65.0	
6000			250			12.0		0.6	0.60	12	87.2	
4000			180			9.00		1.2	0.40	24	140.4	
3000			140			7.00		2.6	0.30	45	190.8	
2000			100			5.00		5.0	0.20	128	293.4	
1600			80.0			3.50		9.0	0.10	342	353.8	
1200			60.0			2.50	1	15.2	0.06	365	362.8	
900			40.0			1.80	1	22.0	0.03		365.2	
700			30.0			1.40	4	28.8	0.00			

durch Kraftwerksbetrieb beeinflusst
Im Jän,Feb,Nov,Dez nach ergänzten Wasserständen ermittelt
Im Jän,Feb,Mrz durch Eis beeinflusst

Nr. 469 Atzenbrugg (Bundesstraßenbrücke) Perschling

Mst.Nr. 208009 Art: Schreibpegel Einzugsgebiet: 268.3 km²

Monat	I	II	III	IV	V	VI	VII	VIII	IX	X	XI	XII
Tag	Tägliche Abflüsse 2011 in m³/s											
1.	1.12	1.35	1.17	1.60	0.92	0.84	0.71	1.39	0.41	0.42	0.77	0.63
2.	1.09	1.21	1.05	1.58	0.88	1.86	0.85	1.06	0.40	0.42	0.79	0.62
3.	1.01	1.21	1.18	1.53	0.88	1.43	0.98	0.84	0.40	0.40	0.76	0.63
4.	0.91	1.33	1.11	1.53	0.90	1.33	0.80	1.23	0.37	0.39	0.73	0.63
5.	0.92	2.07	1.09	1.53	0.85	1.01	1.14	1.48	0.41	0.38	0.73	0.62
6.	0.79	3.36	1.10	1.49	0.81	0.86	1.12	0.98	0.73	0.38	0.70	0.61
7.	0.96	2.65	1.04	1.42	0.83	0.82	0.83	0.84	0.51	0.75	0.68	0.68
8.	0.91	2.15	1.01	1.40	0.83	1.60	0.74	0.98	0.43	1.46	0.67	0.77
9.	0.93	1.88	1.06	1.35	0.83	3.26	0.66	1.33	0.44	0.91	0.67	0.76
10.	0.94	1.74	1.13	1.31	0.80	1.65	0.96	0.94	0.54	1.09	0.66	0.71
11.	0.99	1.65	1.09	1.25	0.76	1.19	0.79	0.76	0.50	3.64	0.64	0.65
12.	1.03	1.70	1.06	1.36	0.78	1.01	0.64	0.69	0.42	1.79	0.70	0.65
13.	2.39	1.71	1.10	1.49	0.99	0.94	0.58	0.65	0.39	16.4	0.66	0.68
14.	6.52	1.62	1.03	1.35	0.84	0.88	0.54	0.61	0.39	3.89	0.65	0.68
15.	3.65	1.55	1.04	1.34	1.27	0.76	0.58	0.80	0.40	2.38	0.68	0.66
16.	2.60	1.50	1.04	1.38	1.48	0.74	0.56	1.88	0.39	1.80	0.68	0.63
17.	2.19	1.44	1.15	1.28	1.06	0.69	0.52	0.96	0.37	1.53	0.71	0.72
18.	1.96	1.40	5.45	1.22	0.91	0.73	0.52	0.79	0.36	1.36	0.65	0.68
19.	1.92	1.37	11.5	1.18	0.88	1.68	0.52	0.65	0.42	1.24	0.67	0.64
20.	2.00	1.36	4.50	1.13	0.80	1.06	0.52	0.80	1.62	1.23	0.66	0.64
21.	1.86	1.29	3.25	1.14	0.84	0.81	0.95	0.64	1.21	1.14	0.66	0.64
22.	1.71	1.14	2.67	1.06	0.75	0.71	1.05	0.58	0.82	1.05	0.66	0.62
23.	1.67	1.23	2.36	1.10	0.73	0.92	0.71	0.53	0.64	1.01	0.65	0.63
24.	1.57	1.13	2.12	1.10	0.71	4.01	1.13	0.49	0.57	0.96	0.65	0.77
25.	1.66	1.11	1.99	1.07	0.68	1.60	1.48	0.47	0.51	0.96	0.66	0.83
26.	1.61	1.14	2.00	1.24	0.65	1.18	1.23	0.43	0.48	0.93	0.65	0.75
27.	1.54	1.18	1.83	1.05	0.77	1.03	0.96	0.42	0.47	0.97	0.66	0.72
28.	1.45	1.20	1.99	1.05	2.75	0.92	0.79	0.47	0.46	0.88	0.64	0.69
29.	1.26		1.83	0.92	1.88	0.80	0.78	0.47	0.44	0.88	0.63	0.67
30.	1.33		1.70	1.02	1.21	0.73	0.80	0.43	0.43	0.82	0.66	0.69
31.	1.46		1.64		1.00		1.28	0.42		0.79		0.68
	Extremwerte in m³/s											
am	29.	24.	08.	22.	27.	17.	17.	30.	19.	03.	23.	06.
NQ	0.39	0.16	0.27	0.33	0.25	0.24	0.14	0.12	0.07	0.08	0.13	0.17
HQ	10.6	4.13	24.3	2.13	3.17	9.20	1.88	3.11	2.65	34.2	1.20	0.94
am	14.	05.	19.	26.	28.	08.	31.	16.	20.	13.	05.	08.
	Monatsmittel in m³/s(MQ),l/s.km²(Mq) bzw.Monatssummen in mm (h_A)											
MQ	1.68	1.56	2.04	1.28	0.98	1.23	0.83	0.81	0.53	1.69	0.68	0.68
Mq	6.25	5.81	7.61	4.78	3.64	4.60	3.10	3.01	1.98	6.28	2.53	2.52
h_A	17	14	20	12	10	12	8	8	5	17	7	7
Reihe: 2006-2010	Mittlere Monatsmittel in m³/s (MQ),l/s.km²(Mq) bzw. -summen in mm (h_A)											
MQ	1.20	1.98	3.93	2.17	2.50	4.88	2.53	2.11	1.90	1.34	1.45	1.80
Mq	4.48	7.37	14.7	8.07	9.33	18.2	9.44	7.87	7.09	4.98	5.42	6.72
h_A	12	18	39	21	25	47	25	21	18	13	14	17
Reihe: 1951-2011	Mittlere Monatsmittel mit Extremwerten in m³/s											
NQ	.023	.012	0.11	0.09	.046	.027	.019	.010	.004	.005	.012	.012
NQ_T	0.09	0.21	0.25	0.32	0.17	0.13	.032	0.05	.012	.013	0.10	0.12
MNQ_T	0.72	0.83	1.12	1.05	0.77	0.60	0.43	0.42	0.36	0.39	0.52	0.65
NMQ	0.21	0.59	0.68	0.52	0.50	0.32	0.23	0.12	0.09	0.13	0.20	0.25
MQ	1.47	1.89	2.84	2.48	2.06	1.88	1.74	1.29	0.83	0.79	1.03	1.43
HMQ	5.52	7.64	8.76	13.4	10.4	10.8	11.4	7.50	3.54	4.03	4.30	4.72
MHQ	6.60	8.14	16.6	14.1	16.6	21.4	22.5	13.6	7.16	5.15	5.28	7.55
HQ	37.7	37.9	105	125	150	164	186	117	137	66.0	88.0	45.0

Jahreswerte in m³/s (Q),l/s.km²(Mq), mm (h_J)

	Berichtsjahr			Reihe: 2006 - 2010			Reihe: 1951 - 2011		
NQ	0.07	19.09.		.027	20.06.2007		.004	13.09.1986	
NQ_T	0.36	18.09.					.012	27.09.1983	
$MJNQ_T$							0.24		
NJMQ							0.65		1983
MQ,Mq,h_A	1.16	4.34	137	2.32	8.66	273	1.65	6.13	193
HJMQ							3.66		1965
MJHQ							62.3		
HQ	34.2	13.10.		186	06.07.2009		186	06.07.2009	

NNQ seit 1951: .004 13.09.1986 **HHQ seit** 1951: 186 06.07.2009

Berichtsjahr(J)	Überschreitungsdauer der Abflüsse in Tagen											Reihe(R): 2006-2010
m³/s	Tage(J)	Tage(R)	m³/s	Tage(J)	Tage(R)	m³/s	Tage(J)	Tage(R)	m³/s	Tage(J)	Tage(R)	
10000			500			20.0		3.4	1.00	163	241.0	
8000			350			16.0	1	5.2	0.80	222	286.0	
6000			250			12.0	1	8.8	0.60	316	319.0	
4000			180			9.00	2	12.4	0.40	356	350.6	
3000			140			7.00	2	18.2	0.30	365	353.6	
2000			100			5.00	4	28.4	0.20		359.6	
1600			80.0		0.4	3.50	9	47.4	0.10		365.2	
1200			60.0		0.4	2.50	16	76.8	0.06			
900			40.0		0.6	1.80	37	117.0	0.03			
700			30.0		1.6	1.40	77	162.2	0.00			

durch Kraftwerksbetrieb beeinflusst
Im Feb durch Eis beeinflusst
Im Jän,Feb,Mrz,Apr,Mai,Jun,Jul,Aug,Sep,Okt,Nov,Dez n.erg.W.erm.

Abflüsse

Nr. 470 Siegersdorf
Große Tulln

Mst.Nr. 208017 Art: Schreibpegel Einzugsgebiet: 202.3 km²

Monat	I	II	III	IV	V	VI	VII	VIII	IX	X	XI	XII
Tag	Tägliche Abflüsse 2011 in m³/s											
1.	0.81	0.90	0.80	1.09	0.83	0.57	0.67	0.83	0.28	0.37	0.63	0.32
2.	0.78	0.87	0.75	1.05	0.71	1.53	0.96	0.66	0.27	0.37	0.60	0.32
3.	0.73	0.89	0.76	1.02	0.67	1.17	0.94	0.54	0.25	0.35	0.60	0.32
4.	0.65	0.93	0.73	1.02	0.67	1.06	0.73	2.08	0.22	0.34	0.58	0.33
5.	0.57	1.82	0.72	1.04	0.64	0.65	1.75	1.20	0.45	0.36	0.58	0.32
6.	0.64	2.43	0.70	0.97	0.62	0.53	1.12	0.74	0.45	0.23	0.55	0.31
7.	0.65	1.99	0.64	0.94	0.62	0.45	0.80	0.69	0.28	1.04	0.53	0.40
8.	0.63	1.57	0.60	0.90	0.61	5.19	0.66	1.36	0.27	0.84	0.52	0.42
9.	0.67	1.36	0.64	0.86	0.60	3.51	0.61	1.08	0.42	0.53	0.58	0.36
10.	0.75	1.24	0.68	0.83	0.59	1.46	1.28	0.74	0.42	1.22	0.52	0.34
11.	0.79	1.18	0.69	0.81	0.59	1.03	0.67	0.61	0.29	2.07	0.43	0.32
12.	0.81	1.33	0.66	0.99	0.63	0.84	0.55	0.53	0.25	1.83	0.51	0.32
13.	3.89	1.26	0.66	0.98	0.76	0.76	0.49	0.52	0.24	11.0	0.41	0.39
14.	6.08	1.21	0.65	0.99	0.66	0.67	0.44	0.48	0.33	2.60	0.41	0.34
15.	2.96	1.14	0.64	1.03	1.39	0.62	0.50	1.58	0.40	1.57	0.41	0.32
16.	2.07	1.11	0.63	0.97	1.07	0.57	0.42	1.58	0.38	1.19	0.41	0.33
17.	1.69	1.10	0.75	0.91	0.76	0.53	0.38	0.81	0.37	0.96	0.41	0.42
18.	1.47	1.07	5.60	0.87	0.68	1.13	0.39	0.65	0.37	0.84	0.41	0.34
19.	1.51	1.08	8.85	0.85	0.62	3.07	0.36	0.63	0.61	0.77	0.41	0.31
20.	1.55	1.08	3.44	0.82	0.60	1.12	0.32	0.78	2.05	0.87	0.41	0.31
21.	1.36	0.97	2.43	0.79	0.58	0.84	2.05	0.54	0.98	0.79	0.40	0.31
22.	1.25	0.83	2.01	0.77	0.54	0.72	0.91	0.47	0.68	0.77	0.39	0.30
23.	1.17	0.88	1.77	0.75	0.52	2.31	0.66	0.44	0.56	0.78	0.35	0.31
24.	1.17	0.79	1.56	0.75	0.50	2.99	0.85	0.41	0.50	0.93	0.33	0.46
25.	1.19	0.80	1.45	0.75	0.48	1.43	1.23	0.37	0.46	0.90	0.33	0.41
26.	1.17	0.82	1.44	0.85	0.45	1.08	0.89	0.36	0.45	0.82	0.35	0.36
27.	1.08	0.84	1.35	0.85	1.08	0.95	0.70	0.37	0.42	0.76	0.34	0.33
28.	1.01	0.83	1.42	0.78	3.03	0.84	0.59	0.51	0.41	0.70	0.33	0.32
29.	0.88		1.22	0.73	1.39	0.71	0.69	0.36	0.40	0.67	0.33	0.31
30.	0.91		1.13	0.75	0.79	0.66	0.61	0.32	0.39	0.66	0.33	0.31
31.	0.94		1.07		0.60		1.09	0.30		0.64		0.30
	Extremwerte in m³/s											
am	10.	24.	08.	08.	27.	07.	20.	31.	05.	06.	29.	31.
NQ	0.33	0.46	0.32	0.44	0.39	0.33	0.27	0.26	0.17	0.15	0.29	0.26
HQ	12.7	3.02	20.3	1.37	4.22	30.9	4.29	5.35	3.26	21.7	1.65	0.79
am	13.	05.	19.	12.	28.	08.	21.	04.	20.	13.	10.	17.
	Monatsmittel in m³/s(MQ),l/s.km²(Mq) bzw.Monatssummen in mm (h_A)											
MQ	1.35	1.15	1.50	0.89	0.78	1.30	0.78	0.73	0.46	1.22	0.45	0.34
Mq	6.67	5.71	7.40	4.40	3.87	6.42	3.87	3.59	2.28	6.03	2.21	1.69
h_A	18	14	20	11	10	17	10	10	6	16	6	4

Reihe: 2006-2010	Mittlere Monatsmittel in m³/s (MQ),l/s.km²(Mq) bzw. -summen in mm (h_A)											
MQ	1.02	1.62	3.01	2.02	2.32	4.13	2.23	1.73	1.38	0.90	1.03	1.44
Mq	5.02	8.03	14.9	10.0	11.5	20.4	11.0	8.54	6.81	4.45	5.07	7.14
h_A	13	19	40	26	31	53	29	23	18	12	13	19
Reihe: 1956-2011	Mittlere Monatsmittel mit Extremwerten in m³/s											
NQ	0.15	0.14	0.11	0.15	0.15	0.13	0.06	.028	0.07	0.05	0.06	0.12
NQ_T	0.15	0.21	0.32	0.31	0.26	0.16	0.07	.029	0.07	0.07	0.08	0.13
MNQ_T	0.65	0.70	0.95	0.97	0.73	0.58	0.44	0.40	0.36	0.37	0.46	0.61
NMQ	0.22	0.34	0.46	0.39	0.33	0.28	0.15	0.09	0.12	0.13	0.21	0.18
MQ	1.13	1.39	2.18	2.07	1.51	1.46	1.36	0.95	0.70	0.64	0.80	1.15
HMQ	3.77	3.64	6.95	12.3	5.50	7.34	9.35	5.76	2.44	2.69	3.73	3.49
MHQ	6.45	7.43	12.1	10.2	12.6	17.5	24.4	11.4	6.58	4.46	4.60	6.54
HQ	37.5	42.0	100	70.3	109	110	183	125	91.6	62.4	80.0	41.9

Jahreswerte in m³/s (Q),l/s.km²(Mq), mm (h_J)									
	Berichtsjahr			Reihe: 2006 - 2010			Reihe: 1956 - 2011		
NQ	0.15	06.10.		.049	06.08.2007		.028	27.08.2003	
NQ_T	0.22	04.09.					.029	27.08.2003	
$MJNQ_T$							0.25		
NJMQ							0.58		1968
MQ,Mq,h_A	0.91	4.51	142	1.90	9.41	297	1.28	6.32	199
HJMQ							2.94		1965
MJHQ							53.8		
HQ	30.9	08.06.		132	06.07.2009		183	08.07.1997	

NNQ seit 1956: .028 27.08.2003 **HHQ seit** 1956: 183 08.07.1997

Berichtsjahr(J)	Überschreitungsdauer der Abflüsse in Tagen											Reihe(R): 2006-2010
m³/s	Tage(J)	Tage(R)	m³/s	Tage(J)	Tage(R)	m³/s	Tage(J)	Tage(R)	m³/s	Tage(J)	Tage(R)	
10000			500			20.0		2.0	1.00	92	189.2	
8000			350			16.0		3.8	0.80	146	234.2	
6000			250			12.0		5.4	0.60	235	283.8	
4000			180			9.00	1	9.2	0.40	300	318.2	
3000			140			7.00	2	14.2	0.30	355	348.2	
2000			100			5.00	5	24.2	0.20	365	352.8	
1600			80.0			3.50	7	41.2	0.10		360.8	
1200			60.0			2.50	13	63.8	0.06		365.2	
900			40.0		0.4	1.80	25	97.0	0.03			
700			30.0		1.2	1.40	42	134.2	0.00			

Nr. 471 Sieghartskirchen (Steg)
Kleine Tulln

Mst.Nr. 209569 Art: Schreibpegel Einzugsgebiet: 68.5 km²

Monat	I	II	III	IV	V	VI	VII	VIII	IX	X	XI	XII
Tag	Tägliche Abflüsse 2011 in m³/s											
1.	0.29	0.24	0.21	0.28	0.24	0.13	0.14	0.20	0.07	0.08	0.11	0.09
2.	0.30	0.21	0.22	0.27	0.21	0.21	0.17	0.18	0.08	0.08	0.12	0.09
3.	0.30	0.22	0.22	0.27	0.20	0.26	0.18	0.16	0.08	0.08	0.12	0.09
4.	0.31	0.21	0.22	0.27	0.19	0.28	0.17	0.18	0.08	0.08	0.12	0.10
5.	0.30	0.36	0.22	0.27	0.19	0.18	0.31	0.18	0.11	0.09	0.12	0.10
6.	0.30	0.39	0.22	0.27	0.19	0.14	0.20	0.15	0.13	0.07	0.12	0.10
7.	0.30	0.35	0.22	0.27	0.19	0.12	0.18	0.16	0.09	0.23	0.12	0.10
8.	0.29	0.32	0.19	0.26	0.19	1.05	0.13	0.28	0.12	0.16	0.12	0.10
9.	0.29	0.29	0.21	0.26	0.18	0.62	0.13	0.23	0.10	0.12	0.12	0.10
10.	0.28	0.26	0.23	0.26	0.18	0.25	0.18	0.17	0.10	0.13	0.12	0.10
11.	0.28	0.25	0.22	0.26	0.18	0.18	0.12	0.16	0.09	0.26	0.13	0.10
12.	0.28	0.28	0.22	0.26	0.17	0.18	0.11	0.14	0.09	0.22	0.25	0.10
13.	0.81	0.34	0.21	0.26	0.21	0.17	0.10	0.14	0.07	1.11	0.20	0.10
14.	1.11	0.34	0.21	0.26	0.19	0.16	0.10	0.14	0.06	0.32	0.17	0.12
15.	0.61	0.33	0.21	0.26	0.28	0.15	0.14	0.32	0.06	0.23	0.17	0.11
16.	0.41	0.32	0.20	0.28	0.25	0.15	0.12	0.28	0.06	0.20	0.13	0.11
17.	0.36	0.31	0.21	0.27	0.22	0.14	0.11	0.18	0.06	0.18	0.13	0.11
18.	0.33	0.29	1.00	0.26	0.20	0.23	0.11	0.12	0.06	0.17	0.13	0.10
19.	0.33	0.28	1.47	0.26	0.19	0.85	0.12	0.12	0.14	0.16	0.13	0.10
20.	0.32	0.27	0.65	0.26	0.18	0.26	0.09	0.13	0.39	0.15	0.12	0.11
21.	0.30	0.23	0.45	0.26	0.17	0.20	0.65	0.13	0.20	0.15	0.12	0.10
22.	0.28	0.24	0.36	0.26	0.16	0.18	0.27	0.13	0.13	0.14	0.11	0.09
23.	0.27	0.24	0.34	0.26	0.15	0.56	0.19	0.12	0.11	0.14	0.11	0.09
24.	0.26	0.21	0.33	0.25	0.14	0.64	0.18	0.11	0.10	0.13	0.10	0.10
25.	0.25	0.22	0.32	0.27	0.12	0.33	0.23	0.09	0.10	0.13	0.10	0.10
26.	0.26	0.25	0.31	0.26	0.12	0.26	0.19	0.09	0.10	0.13	0.10	0.10
27.	0.26	0.23	0.30	0.26	0.18	0.25	0.17	0.09	0.10	0.13	0.09	0.10
28.	0.26	0.23	0.32	0.26	0.52	0.20	0.18	0.15	0.10	0.12	0.09	0.10
29.	0.27		0.31	0.25	0.27	0.16	0.22	0.10	0.10	0.11	0.09	0.10
30.	0.27		0.30	0.25	0.19	0.15	0.20	0.08	0.09	0.11	0.09	0.10
31.	0.27		0.29		0.16		0.21	0.07		0.11		0.10
	Extremwerte in m³/s											
am	29.	24.	08.	23.	26.	07.	20.	30.	19.	05.	27.	01.
NQ	0.24	0.15	0.11	0.24	0.12	0.11	0.09	0.07	.045	0.06	0.09	0.09
HQ	2.50	0.50	3.90	0.29	0.73	7.46	1.56	1.25	0.64	2.31	0.35	0.49
am	13.	05.	18.	16.	27.	08.	21.	15.	20.	13.	15.	14.
	Monatsmittel in m³/s(MQ),l/s.km²(Mq) bzw.Monatssummen in mm (h_A)											
MQ	0.35	0.27	0.34	0.26	0.20	0.29	0.18	0.15	0.10	0.18	0.13	0.10
Mq	5.05	4.01	4.90	3.85	2.91	4.20	2.63	2.25	1.53	2.62	1.83	1.46
h_A	14	10	13	10	8	11	7	6	4	7	5	4

Reihe: 2006-2010	Mittlere Monatsmittel in m³/s (MQ),l/s.km²(Mq) bzw. -summen in mm (h_A)											
MQ	0.29	0.54	0.93	0.66	0.75	1.13	0.54	0.39	0.37	0.25	0.29	0.42
Mq	4.25	7.81	13.6	9.61	10.9	16.4	7.87	5.63	5.35	3.72	4.19	6.19
h_A	11	19	36	25	29	43	21	15	14	10	11	16
Reihe: 1985-2011	Mittlere Monatsmittel mit Extremwerten in m³/s											
NQ	.021	.029	0.06	0.09	.041	.026	.011	.004	.011	.002	.007	.027
NQ_T	.024	.050	0.06	0.09	.041	.027	.013	.005	.016	.003	.012	.035
MNQ_T	0.16	0.16	0.25	0.28	0.21	0.17	0.12	0.10	0.09	0.10	0.12	0.14
NMQ	0.05	0.09	0.09	0.15	0.10	0.05	.040	.022	.022	.027	.048	.047
MQ	0.24	0.31	0.54	0.45	0.45	0.46	0.33	0.26	0.20	0.16	0.19	0.26
HMQ	0.79	1.23	2.35	1.20	1.67	2.06	2.18	0.91	0.62	0.39	0.48	0.94
MHQ	0.64	1.09	3.12	2.23	6.88	8.02	4.97	4.59	3.08	0.69	0.61	1.32
HQ	2.50	6.05	14.3	12.9	44.7	66.1	44.1	27.0	35.2	3.63	4.19	12.0

Jahreswerte in m³/s (Q),l/s.km²(Mq), mm (h_J)									
	Berichtsjahr			Reihe: 2006 - 2010			Reihe: 1985 - 2011		
NQ	.045	19.09.		.013	09.08.2007		.002	22.10.1990	
NQ_T	0.06	18.09.					.003	22.10.1990	
$MJNQ_T$							0.06		
NJMQ							0.11		2001
MQ,Mq,h_A	0.21	3.10	97.8	0.55	7.97	251	0.32	4.69	148
HJMQ							0.87		2009
MJHQ							16.4		
HQ	7.46	08.06.		66.1	26.06.2009		66.1	26.06.2009	

NNQ seit 1985: .002 22.10.1990 **HHQ seit** 1985: 66.1 26.06.2009

Berichtsjahr(J)	Überschreitungsdauer der Abflüsse in Tagen											Reihe(R): 2006-2010
m³/s	Tage(J)	Tage(R)	m³/s	Tage(J)	Tage(R)	m³/s	Tage(J)	Tage(R)	m³/s	Tage(J)	Tage(R)	
10000			500			20.0			1.00	5	35.8	
8000			350			16.0		0.4	0.80	7	45.6	
6000			250			12.0		0.6	0.60	12	70.0	
4000			180			9.00		1.4	0.40	16	140.6	
3000			140			7.00		2.0	0.30	50	203.4	
2000			100			5.00		3.4	0.20	169	271.8	
1600			80.0			3.50		5.2	0.10	330	339.4	
1200			60.0			2.50		9.6	0.06	365	352.6	
900			40.0			1.80		14.8	0.03		358.6	
700			30.0			1.40	1	23.0	0.00		365.2	

nach Einleitung der ARA Markersdorf
Im Jän,Feb,Mrz,Apr,Mai,Jun,Jul,Aug,Sep,Okt,Nov,Dez n.erg.W.erm.

Nr. 472 Unterkirchbach Hagenbach

Mst.Nr. 209411 Art: Schreibpegel Einzugsgebiet: 5.7 km²

Monat	I	II	III	IV	V	VI	VII	VIII	IX	X	XI	XII
Tag	Tägliche Abflüsse 2011 in m³/s											
1.	.031	.028	.033	0.05	.032	.018	.018	.019	.017	.023	.021	.018
2.	.031	.029	0.06	.042	.031	.025	.017	.019	.016	.023	.021	.019
3.	.031	.030	.040	.039	.030	.022	.021	.018	.015	.023	.020	.020
4.	.031	.033	.046	.039	.029	0.09	.026	.018	.015	.023	.020	.020
5.	.031	0.07	.046	.039	.028	.019	.020	.017	.014	.022	.020	.021
6.	.031	0.07	.035	.039	.026	.014	.019	.016	.014	.022	.020	.022
7.	.031	0.06	.033	.039	.025	.031	.018	.016	.013	.040	.020	.022
8.	.031	0.06	.032	.040	.024	0.21	.017	.026	.013	.019	.020	.022
9.	.031	.049	.038	.040	.023	0.06	.047	.015	.013	.018	.020	.022
10.	.031	.044	.029	.040	.022	.034	.019	.013	.015	.019	.020	.021
11.	.031	.038	.029	.040	.021	.031	.015	.013	.021	.024	.020	.021
12.	.032	.041	.029	.040	.024	.028	.015	.014	.014	0.06	.020	.021
13.	0.21	.041	.030	.039	.034	.026	.015	.014	.014	0.08	.020	.021
14.	0.11	.040	.030	.038	.033	.023	.017	.015	.014	.026	.020	.021
15.	0.06	.039	.030	.039	.040	.020	.021	.021	.015	.019	.020	.020
16.	.048	.037	.030	.037	.039	.018	.017	.012	.015	.019	.020	.020
17.	.040	.036	.031	.036	.039	.015	.012	.012	.015	.019	.020	.020
18.	.038	.035	0.11	.035	.035	0.06	.011	.013	.015	.019	.020	.020
19.	.037	.033	0.08	.035	.032	0.10	.013	.013	.042	.019	.020	.020
20.	.035	.032	0.05	.034	.029	.028	.015	.014	.049	.019	.020	.018
21.	.033	.028	0.05	.033	.026	.020	0.08	.015	.025	.019	.020	.017
22.	.032	.030	.050	.033	.022	.018	0.08	.015	.025	.019	.020	.017
23.	.027	.033	.049	.032	.019	0.10	.035	.016	.025	.019	.020	.017
24.	.028	.034	.048	.033	.016	.044	.033	.017	.025	.027	.020	.018
25.	.029	.035	.049	.033	.013	.026	.031	.018	.025	.034	.020	.018
26.	.030	.036	0.05	.038	.014	.024	.028	.018	.024	.028	.020	.019
27.	.030	.035	0.05	.037	.039	.023	.026	.019	.024	.024	.020	.019
28.	.030	.033	.050	.036	.045	.022	.027	.019	.024	.022	.020	.019
29.	.026		.051	.034	.025	.020	.032	.018	.024	.022	.017	.020
30.	.027		0.06	.033	.022	.019	.025	.018	.023	.022	.017	.020
31.	.027		0.06		.019		.027	.017		.021		.020
	Extremwerte in m³/s											
am	24.	21.	07.	24.	25.	18.	18.	16.	09.	12.	28.	20.
NQ	.019	.027	.026	.031	.012	.012	.010	.011	.013	.016	.016	.016
HQ	0.44	0.11	0.17	0.07	0.29	2.65	0.62	0.05	0.13	0.20	0.06	.050
am	13.	05.	18.	01.	27.	08.	09.	08.	19.	13.	28.	20.
	Monatsmittel in m³/s(MQ),l/s.km²(Mq) bzw.Monatssummen in mm (h_A)											
MQ	.041	.040	.046	.037	.028	.039	.026	.016	.020	.026	.020	.020
Mq	7.20	7.01	8.05	6.57	4.85	6.90	4.49	2.88	3.54	4.49	3.42	3.47
h_A	19	17	22	17	13	18	12	8	9	12	9	9

Reihe: 2006-2010	Mittlere Monatsmittel in m³/s (MQ),l/s.km²(Mq) bzw. -summen in mm (h_A)											
MQ	.036	0.06	0.11	0.08	0.07	0.08	.041	.035	.035	.029	.028	.043
Mq	6.27	9.99	19.1	14.7	11.9	13.5	7.26	6.22	6.10	5.09	4.95	7.56
h_A	17	24	51	38	32	35	19	17	16	14	13	20
Reihe: 1981-2011	Mittlere Monatsmittel mit Extremwerten in m³/s											
NQ	.007	.005	.001	.011	.007	.005	.003	.000	.003	.005	.004	.005
NQ_T	.008	.006	.003	.011	.010	.005	.004	.000	.004	.005	.004	.006
MNQ_T	.021	.020	.026	.034	.027	.020	.016	.013	.013	.014	.016	.017
NMQ	.012	.014	.016	.020	.013	.012	.010	.005	.008	.010	.014	.012
MQ	.028	.034	0.06	0.06	0.06	.044	.031	.027	.024	.021	.022	.030
HMQ	0.07	0.13	0.26	0.18	0.23	0.17	0.16	0.12	0.07	.047	.047	0.11
MHQ	0.11	0.16	0.42	0.44	0.85	0.70	0.73	0.45	0.41	0.15	0.10	0.17
HQ	0.44	0.99	1.60	4.26	5.53	2.81	8.24	2.08	2.12	0.52	0.32	1.36

Jahreswerte in m³/s (Q),l/s.km²(Mq), mm (h_A)									
	Berichtsjahr			Reihe: 2006 - 2010			Reihe: 1981 - 2011		
NQ	.010	18.07.		.006	04.07.2007		.000	28.08.2003	
NQ_T	.011	18.07.					.000	27.08.2003	
$MJNQ_T$							.009		
NJMQ							.018		1983
MQ,Mq,h_A	.030	5.23	165	0.05	9.43	297	.036	6.37	201
HJMQ							0.08		2009
MJHQ							1.85		
HQ	2.65	08.06.		4.26	22.04.2008		8.24	07.07.1997	

NNQ seit 1981: .000 27.08.2003 HHQ seit 1981: 8.24 07.07.1997

Berichtsjahr(J) Überschreitungsdauer der Abflüsse in Tagen Reihe(R): 2006-2010											
m³/s	Tage(J)	Tage(R)	m³/s	Tage(J)	Tage(R)	m³/s	Tage(J)	Tage(R)	m³/s	Tage(J)	Tage(R)
10000			500			20.0			1.00		0.2
8000			350			16.0			0.80		0.2
6000			250			12.0			0.60		1.4
4000			180			9.00			0.40		3.2
3000			140			7.00			0.30		5.4
2000			100			5.00			0.20	2	10.8
1600			80.0			3.50			0.10	6	35.6
1200			60.0			2.50			0.06	22	88.4
900			40.0			1.80			0.03	143	229.6
700			30.0			1.40			0.00	365	365.2

Nr. 474 Hollenstein Schmida

Mst.Nr. 208041 Art: Schreibpegel Einzugsgebiet: 212.0 km²

Monat	I	II	III	IV	V	VI	VII	VIII	IX	X	XI	XII
Tag	Tägliche Abflüsse 2011 in m³/s											
1.	0.70	0.64	0.56	0.73	0.76	0.53	0.31	0.28	0.23	0.23	0.28	0.27
2.	0.67	0.62	0.55	0.71	0.68	0.67	0.32	0.27	0.22	0.23	0.28	0.28
3.	0.66	0.63	0.55	0.70	0.64	0.51	0.35	0.26	0.22	0.23	0.28	0.28
4.	0.66	0.62	0.54	0.91	0.62	0.70	0.35	0.26	0.21	0.23	0.31	0.29
5.	0.65	0.64	0.55	0.85	0.61	0.65	0.33	0.26	0.21	0.22	0.30	0.29
6.	0.63	0.65	0.54	0.74	0.60	0.48	0.31	0.32	0.24	0.22	0.29	0.28
7.	0.63	0.65	0.52	0.72	0.59	0.44	0.29	0.62	0.22	0.36	0.29	0.29
8.	0.64	0.64	0.48	0.70	0.58	0.61	0.28	0.58	0.25	0.30	0.28	0.30
9.	0.64	0.62	0.52	0.68	0.56	0.81	0.28	0.35	0.22	0.26	0.28	0.27
10.	0.63	0.62	0.54	0.67	0.56	0.49	0.30	0.31	0.22	0.27	0.28	0.27
11.	0.67	0.63	0.53	0.66	0.55	0.45	0.33	0.29	0.22	0.28	0.27	0.27
12.	0.72	0.68	0.53	0.71	0.56	0.44	0.27	0.28	0.21	0.30	0.29	0.27
13.	0.90	0.65	0.55	0.68	0.64	0.43	0.25	0.27	0.20	0.45	0.28	0.30
14.	1.29	0.64	0.55	0.68	0.54	0.43	0.28	0.28	0.24	0.29	0.27	0.29
15.	1.22	0.62	0.55	0.67	0.65	0.44	0.28	0.33	0.23	0.27	0.29	0.29
16.	1.09	0.61	0.60	0.66	0.56	0.42	0.26	0.38	0.22	0.27	0.29	0.31
17.	0.98	0.61	0.73	0.65	0.53	0.48	0.24	0.28	0.22	0.27	0.28	0.33
18.	0.91	0.61	1.40	0.66	0.51	0.46	0.30	0.26	0.22	0.27	0.29	0.29
19.	0.96	0.59	1.77	0.66	0.50	0.62	0.27	0.29	0.27	0.27	0.28	0.28
20.	0.92	0.56	1.26	0.66	0.48	0.42	0.26	0.39	0.69	0.28	0.28	0.28
21.	0.86	0.50	1.10	0.66	0.50	0.41	0.39	0.27	0.33	0.27	0.28	0.28
22.	0.85	0.48	0.99	0.66	0.48	0.39	0.35	0.26	0.28	0.26	0.28	0.28
23.	0.81	0.51	0.94	0.65	0.45	0.46	0.32	0.25	0.26	0.27	0.28	0.29
24.	0.79	0.57	0.89	0.65	0.43	0.54	0.36	0.24	0.26	0.28	0.28	0.29
25.	0.77	0.61	0.86	0.71	0.40	0.39	0.32	0.24	0.25	0.28	0.28	0.28
26.	0.77	0.59	0.84	0.73	0.40	0.38	0.32	0.23	0.25	0.29	0.28	0.27
27.	0.73	0.57	0.78	0.67	0.61	0.37	0.33	0.25	0.24	0.32	0.29	0.27
28.	0.69	0.57	0.76	0.66	1.00	0.35	0.33	0.31	0.24	0.28	0.28	0.28
29.	0.67		0.74	0.64	0.59	0.33	0.30	0.24	0.24	0.28	0.28	0.28
30.	0.67		0.73	0.65	0.51	0.32	0.28	0.23	0.24	0.28	0.28	0.28
31.	0.66		0.74		0.48		0.35	0.23		0.28		0.27
	Extremwerte in m³/s											
am	08.	22.	08.	30.	25.	30.	17.	27.	13.	06.	13.	02.
NQ	0.60	0.40	0.39	0.61	0.38	0.31	0.23	0.22	0.20	0.22	0.26	0.25
HQ	1.48	0.74	2.31	1.35	1.93	1.59	0.55	2.12	0.98	0.61	0.36	0.40
am	14.	03.	19.	04.	28.	04.	21.	07.	20.	13.	15.	17.
	Monatsmittel in m³/s(MQ),l/s.km²(Mq) bzw.Monatssummen in mm (h_A)											
MQ	0.79	0.60	0.75	0.69	0.57	0.48	0.31	0.30	0.25	0.28	0.28	0.28
Mq	3.72	2.85	3.53	3.26	2.67	2.26	1.45	1.42	1.19	1.31	1.33	1.34
h_A	10	7	9	8	7	6	4	4	3	4	3	3

Reihe: 2006-2010	Mittlere Monatsmittel in m³/s (MQ),l/s.km²(Mq) bzw. -summen in mm (h_A)											
MQ	0.28	0.38	0.84	0.62	0.54	0.81	0.49	0.79	0.43	0.36	0.36	0.37
Mq	1.31	1.78	3.97	2.90	2.53	3.81	2.30	3.74	2.02	1.69	1.68	1.76
h_A	4	4	11	8	7	10	6	10	5	5	4	5
Reihe: 1971-2011	Mittlere Monatsmittel mit Extremwerten in m³/s											
NQ	.004	.010	.010	.040	.020	.020	.028	.000	.012	.027	.010	.004
NQ_T	.021	.040	.030	.040	.030	.020	.030	.005	.017	.030	.010	.030
MNQ_T	0.17	0.20	0.23	0.25	0.20	0.16	0.15	0.12	0.12	0.14	0.15	0.18
NMQ	0.08	0.07	0.09	0.07	0.08	0.07	0.07	.035	.033	.043	.037	0.07
MQ	0.26	0.31	0.40	0.36	0.31	0.33	0.30	0.30	0.20	0.18	0.20	0.24
HMQ	0.91	1.20	1.31	1.18	1.10	1.83	1.14	2.29	1.08	0.91	0.72	0.94
MHQ	0.60	0.93	1.39	0.97	1.77	2.25	2.00	2.28	1.29	0.56	0.49	0.51
HQ	3.35	6.61	6.49	4.14	8.40	8.90	9.04	15.7	12.3	2.23	1.45	3.02

Jahreswerte in m³/s (Q),l/s.km²(Mq), mm (h_A)									
	Berichtsjahr			Reihe: 2006 - 2010			Reihe: 1971 - 2011		
NQ	0.20	13.09.		.036	07.08.2007		.000	20.08.1993	
NQ_T	0.20	13.09.					.005	19.08.1993	
$MJNQ_T$							0.08		
NJMQ							0.11		1994
MQ,Mq,h_A	0.46	2.19	69.1	0.53	2.50	78.8	0.28	1.34	42.1
HJMQ							1.07		2010
MJHQ							4.26		
HQ	2.31	19.03.		15.7	07.08.2010		15.7	07.08.2010	

NNQ seit 1967: .000 20.08.1993 HHQ seit 1967: 15.7 07.08.2010

Berichtsjahr(J) Überschreitungsdauer der Abflüsse in Tagen Reihe(R): 2006-2010											
m³/s	Tage(J)	Tage(R)	m³/s	Tage(J)	Tage(R)	m³/s	Tage(J)	Tage(R)	m³/s	Tage(J)	Tage(R)
10000			500			20.0			1.00	8	37.0
8000			350			16.0			0.80	24	57.0
6000			250			12.0		0.2	0.60	114	97.0
4000			180			9.00		0.4	0.40	178	135.4
3000			140			7.00		0.6	0.30	222	183.0
2000			100			5.00		1.4	0.20	365	292.4
1600			80.0			3.50		3.4	0.10		345.2
1200			60.0			2.50		6.8	0.06		359.6
900			40.0			1.80		13.6	0.03		365.2
700			30.0			1.40	2	21.8	0.00		

Hochwasserführung durch Rückhaltebecken beeinflusst
Im Feb,Mrz durch Eis beeinflusst
Im Jan,Feb,Mrz,Apr,Mai,Jun,Jul,Aug,Sep,Okt,Nov,Dez n.erg.W.erm.

Abflüsse

Nr. 475 Obermallebarn Göllersbach

Mst.Nr. 208058 Art: Schreibpegel Einzugsgebiet: 379.9 km²

Monat	I	II	III	IV	V	VI	VII	VIII	IX	X	XI	XII
Tag	Tägliche Abflüsse 2011 in m³/s											
1.	0.94	0.89	0.82	0.99	0.76	0.87	0.37	0.46	0.36	0.37	0.38	0.37
2.	0.91	0.88	0.82	0.93	0.75	1.35	0.36	0.43	0.34	0.37	0.38	0.38
3.	0.88	0.89	0.83	0.92	0.71	0.78	0.53	0.40	0.32	0.37	0.38	0.37
4.	0.89	0.92	0.84	1.19	0.67	1.06	0.49	0.40	0.32	0.37	0.37	0.38
5.	0.91	0.97	0.86	1.07	0.64	0.88	0.46	0.41	0.34	0.38	0.36	0.40
6.	0.93	1.00	0.85	0.97	0.62	0.77	0.44	0.41	0.35	0.38	0.34	0.39
7.	0.95	1.05	0.82	0.94	0.61	0.70	0.40	0.41	0.35	0.73	0.36	0.44
8.	1.00	1.04	0.82	0.92	0.60	1.42	0.37	0.62	0.38	0.49	0.38	0.44
9.	0.98	1.02	0.86	0.90	0.62	2.05	0.34	0.46	0.36	0.43	0.41	0.43
10.	0.93	0.99	0.87	0.87	0.63	1.01	0.36	0.41	0.35	0.47	0.41	0.49
11.	0.96	1.05	0.85	0.88	0.65	0.82	0.35	0.41	0.33	0.51	0.41	0.47
12.	0.93	1.05	0.84	0.94	0.68	0.71	0.37	0.40	0.30	0.57	0.38	0.48
13.	1.08	0.98	0.85	0.91	0.81	0.71	0.33	0.38	0.30	0.73	0.40	0.55
14.	1.27	0.98	0.84	0.91	0.66	0.63	0.34	0.38	0.36	0.51	0.41	0.50
15.	1.26	0.97	0.84	0.91	0.95	0.59	0.38	0.73	0.37	0.48	0.41	0.50
16.	1.25	0.95	0.88	0.88	0.74	0.55	0.32	0.66	0.37	0.45	0.39	0.55
17.	1.24	0.93	0.92	0.84	0.68	0.53	0.28	0.47	0.39	0.44	0.40	0.53
18.	1.21	0.92	1.97	0.85	0.65	0.63	0.34	0.42	0.39	0.44	0.37	0.46
19.	1.30	0.91	2.53	0.85	0.62	0.86	0.33	0.42	0.47	0.46	0.37	0.47
20.	1.25	0.90	2.04	0.83	0.58	0.52	0.31	0.66	1.06	0.46	0.41	0.46
21.	1.19	0.86	1.75	0.81	0.57	0.46	1.09	0.45	0.54	0.45	0.42	0.46
22.	1.13	0.84	1.50	0.79	0.56	0.47	0.71	0.43	0.45	0.43	0.43	0.47
23.	1.10	0.82	1.29	0.76	0.52	0.72	0.45	0.39	0.41	0.43	0.43	0.49
24.	1.07	0.79	1.18	0.76	0.51	0.57	0.40	0.41	0.38	0.45	0.42	0.48
25.	1.04	0.79	1.14	0.90	0.45	0.38	0.40	0.41	0.37	0.45	0.38	0.42
26.	1.06	0.80	1.07	0.99	0.43	0.40	0.41	0.41	0.36	0.45	0.37	0.40
27.	0.99	0.83	1.03	0.85	0.69	0.40	0.49	0.41	0.37	0.49	0.37	0.40
28.	0.93	0.83	1.05	0.88	1.15	0.39	0.37	0.50	0.37	0.44	0.37	0.40
29.	0.90		1.01	0.79	0.63	0.39	0.37	0.37	0.38	0.42	0.38	0.40
30.	0.89		0.97	0.77	0.55	0.37	0.35	0.38	0.37	0.41	0.37	0.40
31.	0.89		0.96		0.56		0.71	0.37		0.40		0.39
	Extremwerte in m³/s											
am	03.	24.	13.	24.	31.	30.	17.	13.	12.	04.	06.	03.
NQ	0.84	0.63	0.49	0.71	0.34	0.33	0.25	0.34	0.28	0.34	0.32	0.14
HQ	1.49	1.32	3.39	2.33	2.81	6.34	2.41	2.66	1.50	1.33	0.60	0.78
am	19.	22.	18.	04.	28.	08.	21.	15.	20.	07.	17.	07.
	Monatsmittel in m³/s(MQ),l/s.km²(Mq) bzw.Monatssummen in mm (h_A)											
MQ	1.04	0.92	1.09	0.89	0.65	0.73	0.43	0.45	0.39	0.46	0.39	0.44
Mq	2.74	2.43	2.88	2.35	1.72	1.93	1.12	1.18	1.04	1.21	1.03	1.17
h_A	7	6	8	6	5	5	3	3	3	3	3	3
Reihe: 2006-2010	Mittlere Monatsmittel in m³/s (MQ),l/s.km²(Mq) bzw. -summen in mm (h_A)											
MQ	0.48	0.64	0.91	0.70	0.68	0.81	0.52	0.81	0.56	0.49	0.50	0.57
Mq	1.28	1.70	2.41	1.86	1.80	2.14	1.37	2.13	1.48	1.28	1.31	1.51
h_A	3	4	6	5	5	6	4	6	4	3	3	4
Reihe: 1971-2011	Mittlere Monatsmittel mit Extremwerten in m³/s											
NQ	0.14	0.13	0.16	0.15	0.06	0.10	0.08	0.08	0.07	0.10	0.12	0.14
NQ_T	0.15	0.14	0.17	0.18	0.14	0.11	0.10	0.10	0.09	0.11	0.12	0.15
MNQ_T	0.31	0.34	0.39	0.38	0.30	0.25	0.22	0.24	0.23	0.25	0.27	0.31
NMQ	0.18	0.17	0.22	0.22	0.21	0.16	0.16	0.13	0.13	0.16	0.17	0.18
MQ	0.40	0.50	0.56	0.50	0.44	0.46	0.39	0.40	0.34	0.32	0.34	0.39
HMQ	1.06	1.53	1.37	1.01	1.25	1.79	1.44	2.20	1.26	1.02	0.89	1.09
MHQ	0.92	1.58	1.65	1.43	2.63	4.50	3.10	4.07	1.70	1.16	0.84	0.80
HQ	7.30	7.90	7.78	4.70	18.6	32.3	9.30	31.0	11.0	8.30	3.26	3.19

Jahreswerte in m³/s (Q),l/s.km²(Mq), mm (h_J)									
	Berichtsjahr			Reihe: 2006 - 2010			Reihe: 1971 - 2011		
NQ	0.14	03.12.		0.06	23.05.2008		0.06	23.05.2008	
NQ_T	0.28	17.07.					0.09	21.09.1992	
$MJNQ_T$							0.18		
NJMQ							0.21		1994
MQ,Mq,h_A	0.66	1.73	54.5	0.65	1.71	53.9	0.42	1.11	34.9
HJMQ							1.14		2010
MJHQ							8.21		
HQ	6.34	08.06.		31.0	07.08.2010		32.3	07.06.2003	

NNQ seit 1971: 0.06 23.05.2008 **HHQ seit** 1971: 32.3 07.06.2003

Berichtsjahr(J)	Überschreitungsdauer der Abflüsse in Tagen											Reihe(R): 2006-2010
m³/s	Tage(J)	Tage(R)	m³/s	Tage(J)	Tage(R)	m³/s	Tage(J)	Tage(R)	m³/s	Tage(J)	Tage(R)	
10000			500			20.0			1.00	43	49.6	
8000			350			16.0		0.2	0.80	127	88.6	
6000			250			12.0		0.2	0.60	169	128.6	
4000			180			9.00		0.2	0.40	282	228.2	
3000			140			7.00		0.4	0.30	364	307.0	
2000			100			5.00		0.8	0.20	365	351.4	
1600			80.0			3.50		2.6	0.10		365.2	
1200			60.0			2.50	1	5.4	0.06			
900			40.0			1.80	4	11.4	0.03			
700			30.0			1.40	7	20.6	0.00			

Im Feb durch Eis beeinflusst
Im Jän,Feb,Mrz,Apr,Mai,Jun,Jul,Aug,Sep,Okt,Nov,Dez n.erg.W.erm.

Nr. 476 Korneuburg Donau

Mst.Nr. 207241 Art: Schreibpegel Einzugsgebiet:101536.6 km²

Monat	I	II	III	IV	V	VI	VII	VIII	IX	X	XI	XII
Tag	Tägliche Abflüsse 2011 in m³/s											
1.	1296	1585	1227	1371	1095	1721	2227	1733	1191	1174	1085	831
2.	1275	1531	1202	1498	1076	1834	2244	1662	1216	1094	1083	832
3.	1268	1497	1213	1512	1125	1768	1984	1568	1196	1048	1112	854
4.	1294	1451	1198	1533	1218	1694	1789	1716	1136	1028	1078	833
5.	1258	1393	1171	1622	1142	1632	1737	2168	1191	1017	1090	846
6.	1219	1470	1117	1655	1101	1506	1803	1948	1588	1034	994	916
7.	1203	1589	1091	1537	1047	1514	1637	1967	1658	1146	946	1007
8.	1217	1649	1084	1560	1036	1573	1521	2126	1517	1623	1012	1342
9.	1422	1542	1045	1707	1019	1667	1521	2983	1395	1832	1001	1335
10.	1820	1503	1056	1582	1049	1729	1509	2851	1498	1811	1031	1201
11.	2064	1498	1082	1461	1121	1569	1674	2515	1307	3987	972	1249
12.	2166	1772	1065	1417	1141	1549	1707	2212	1199	3322	957	1328
13.	2855	2169	1070	1431	1249	1574	1577	2062	1153	3659	923	1418
14.	6641	1917	1117	1402	1267	1504	1568	1933	1132	3231	926	1371
15.	6981	1769	1150	1381	1333	1514	1754	1825	1140	2547	920	1288
16.	5888	1695	1156	1294	1746	1488	1839	2162	1152	2140	927	1258
17.	4973	1627	1248	1242	1569	1491	1548	2148	1114	1856	977	1373
18.	3915	1555	1524	1176	1435	1590	1424	2054	1092	1738	977	1580
19.	3221	1497	2493	1187	1396	2053	1476	1871	1352	1617	922	1608
20.	2825	1397	2087	1198	1335	2367	1629	1776	2368	1580	891	1498
21.	2576	1348	1719	1226	1301	2130	2599	1652	2211	1599	851	1367
22.	2375	1345	1540	1202	1295	1933	3118	1541	1977	1491	880	1275
23.	2172	1328	1433	1209	1255	1925	2890	1486	1821	1406	888	1310
24.	2037	1333	1391	1189	1382	2413	2450	1521	1684	1336	923	1681
25.	1980	1301	1336	1138	1334	2247	2823	1505	1529	1302	914	1829
26.	1905	1188	1332	1165	1324	1969	2458	1455	1412	1314	907	1635
27.	1873	1136	1326	1179	1383	1927	2126	1419	1351	1375	841	1463
28.	1825	1194	1411	1169	2324	1783	1903	1519	1310	1302	806	1378
29.	1736		1432	1153	2380	1692	1914	1377	1267	1261	864	1329
30.	1603		1376	1134	1843	1720	1908	1251	1223	1170	846	1307
31.	1544		1359		1698		1790	1229		1100		1288
	Extremwerte in m³/s											
am	07.	27.	10.	30.	09.	07.	18.	31.	18.	05.	28.	05.
NQ	1153	1101	1009	1091	958	1402	1370	1184	1040	968	766	786
HQ	7330	2269	2732	1759	3044	2668	3448	3516	2461	4885	1163	1873
am	14.	13.	19.	09.	28.	24.	21.	09.	20.	11.	03.	25.
	Monatsmittel in m³/s(MQ),l/s.km²(Mq) bzw.Monatssummen in mm (h_A)											
MQ	2465	1510	1324	1351	1355	1769	1940	1846	1413	1714	951	1285
Mq	24.3	14.9	13.0	13.3	13.3	17.4	19.1	18.2	13.9	16.9	9.37	12.7
h_A	65	36	35	34	36	45	51	49	36	45	24	33
Reihe: 2006-2010	Mittlere Monatsmittel in m³/s (MQ),l/s.km²(Mq) bzw. -summen in mm (h_A)											
MQ	1219	1241	2143	2400	2379	2771	2252	2115	1931	1245	1403	1468
Mq	12.0	12.2	21.1	23.6	23.4	27.3	22.2	20.8	19.0	12.3	13.8	14.5
h_A	32	30	57	61	63	71	59	56	49	33	36	37
Reihe: 1996-2011	Mittlere Monatsmittel mit Extremwerten in m³/s											
NQ	498	644	720	1087	953	1265	927	724	658	688	735	630
NQ_T	557	700	729	1134	1019	1315	1032	774	754	748	769	707
MNQ_T	1000	1112	1317	1750	1855	1723	1566	1309	1213	1111	1133	1023
NMQ	902	935	1235	1351	1355	1722	1277	1001	1131	1026	896	865
MQ	1495	1540	2174	2197	2407	2393	2235	2012	1814	1552	1503	1475
HMQ	2557	2496	3217	3890	4092	3476	3624	3907	3130	2489	3377	2446
MHQ	2788	2917	4496	3310	3741	4351	4184	4291	3694	2810	2625	2685
HQ	5261	5704	8361	6832	5906	8169	6737	10419	8008	6559	6087	5225

Jahreswerte in m³/s (Q),l/s.km²(Mq), mm (h_J)									
	Berichtsjahr			Reihe: 2006 - 2010			Reihe: 1996 - 2011		
NQ	766	28.11.		498	17.01.2006		498	17.01.2006	
NQ_T	806	28.11.					557	17.01.2006	
$MJNQ_T$							861		
NJMQ							1492		2003
MQ,Mq,h_A	1580	15.6	491	1909	18.8	593	1902	18.7	591
HJMQ							2532		2002
MJHQ							6535		
HQ	7330	14.01.		8169	25.06.2009		10419	15.08.2002	

NNQ seit 1996: 498 17.01.2006 **HHQ seit** 1996: 10419 15.08.2002

Berichtsjahr(J)	Überschreitungsdauer der Abflüsse in Tagen											Reihe(R): 2006-2010
m³/s	Tage(J)	Tage(R)	m³/s	Tage(J)	Tage(R)	m³/s	Tage(J)	Tage(R)	m³/s	Tage(J)	Tage(R)	
10000			500		365.2	20.0			1.00			
8000			350			16.0			0.80			
6000	2	3.2	250			12.0			0.60			
4000	4	11.4	180			9.00			0.40			
3000	11	34.2	140			7.00			0.30			
2000	51	124.4	100			5.00			0.20			
1600	123	194.8	80.0			3.50			0.10			
1200	271	287.2	60.0			2.50			0.06			
900	352	351.6	40.0			1.80			0.03			
700	365	364.6	30.0			1.40			0.00			

Niederwasser beeinflusst
Im Jän,Nov nach ergänzten Wasserständen ermittelt

Nr. 477 Klosterneuburg (Prägarten) Weidlingbach

Mst.Nr. 209460 Art: Schreibpegel Einzugsgebiet: 33.2 km²

Monat	I	II	III	IV	V	VI	VII	VIII	IX	X	XI	XII
Tag	Tägliche Abflüsse 2011 in m³/s											
1.	0.23	0.17	0.18	0.26	0.14	0.11	0.10	0.13	.043	.045	0.06	0.06
2.	0.25	0.17	0.18	0.25	0.14	0.11	0.10	0.11	.040	.044	0.06	0.06
3.	0.25	0.17	0.17	0.21	0.14	0.12	0.13	0.11	.037	.042	0.06	0.06
4.	0.26	0.17	0.16	0.20	0.14	0.32	0.13	0.10	.034	.041	0.06	0.06
5.	0.27	0.17	0.15	0.19	0.14	0.31	0.14	0.08	0.10	.040	0.06	0.06
6.	0.27	0.17	0.15	0.19	0.13	0.15	0.12	0.08	0.08	.038	0.06	0.06
7.	0.28	0.17	0.16	0.19	0.13	0.11	0.10	0.09	0.07	0.18	0.06	0.06
8.	0.29	0.17	0.16	0.19	0.13	0.94	0.09	0.15	0.07	0.11	0.06	0.06
9.	0.29	0.17	0.16	0.19	0.13	0.38	0.09	0.10	0.06	0.08	0.06	0.06
10.	0.30	0.17	0.16	0.17	0.13	0.19	0.09	0.09	0.06	0.09	0.06	0.06
11.	0.31	0.17	0.16	0.16	0.12	0.16	0.08	0.08	0.06	0.13	0.06	0.06
12.	0.31	0.17	0.15	0.17	0.13	0.14	0.07	0.08	0.06	0.14	0.06	0.06
13.	2.21	0.16	0.13	0.18	0.14	0.13	0.06	0.07	0.06	0.42	0.06	0.06
14.	1.79	0.16	0.13	0.23	0.13	0.12	0.08	0.07	0.06	0.13	0.06	0.06
15.	0.82	0.16	0.12	0.21	0.19	0.11	0.06	0.08	0.06	0.10	0.06	0.06
16.	0.60	0.16	0.12	0.19	0.15	0.10	0.07	0.10	0.06	0.09	0.06	0.06
17.	0.52	0.16	0.17	0.17	0.14	0.10	0.05	0.07	0.06	0.08	0.06	0.06
18.	0.46	0.16	0.65	0.16	0.13	0.16	0.05	0.06	0.05	0.07	0.06	0.06
19.	0.42	0.16	0.75	0.16	0.12	0.55	0.05	0.06	0.10	0.07	0.06	0.06
20.	0.38	0.16	0.37	0.16	0.12	0.19	0.10	0.06	0.22	0.08	0.06	0.06
21.	0.35	0.16	0.32	0.16	0.11	0.15	0.31	0.05	0.11	0.07	0.06	0.06
22.	0.32	0.16	0.31	0.15	0.11	0.12	0.30	.051	0.08	0.07	0.06	0.06
23.	0.28	0.17	0.30	0.15	0.10	0.40	0.13	.047	0.06	0.07	0.06	0.06
24.	0.25	0.17	0.29	0.15	0.10	0.34	0.11	.044	0.05	0.08	0.06	0.06
25.	0.23	0.17	0.27	0.15	0.09	0.19	0.11	.041	0.05	0.10	0.06	0.06
26.	0.22	0.17	0.26	0.17	0.08	0.19	0.10	.038	0.05	0.09	0.06	0.06
27.	0.20	0.17	0.25	0.14	0.13	0.17	0.09	.046	.050	0.08	0.06	0.06
28.	0.19	0.17	0.23	0.14	0.26	0.14	0.10	0.07	.049	0.08	0.06	0.06
29.	0.18		0.22	0.14	0.16	0.12	0.14	0.05	.048	0.07	0.06	0.06
30.	0.17		0.21	0.16	0.12	0.10	0.11	.048	.046	0.07	0.06	0.06
31.	0.17		0.20		0.11		0.15	.046		0.07		0.06
	Extremwerte in m³/s											
am	31.	23.	16.	30.	26.	18.	17.	27.	05.	07.	03.	01.
NQ	0.17	0.13	0.12	0.14	0.08	0.09	0.05	.033	.031	.037	0.06	0.06
HQ	6.06	0.18	1.57	0.38	0.41	7.15	1.33	0.23	0.71	0.72	0.06	0.06
am	13.	28.	19.	30.	28.	08.	22.	08.	05.	13.	01.	31.
	Monatsmittel in m³/s(MQ),l/s.km²(Mq) bzw.Monatssummen in mm (h_A)											
MQ	0.42	0.17	0.23	0.18	0.13	0.21	0.11	0.07	0.07	0.09	0.06	0.06
Mq	12.7	5.03	7.03	5.36	3.97	6.43	3.36	2.24	1.99	2.79	1.73	1.80
h_A	34	12	19	14	11	17	9	6	5	7	4	5

Reihe: 2006-2010	Mittlere Monatsmittel in m³/s (MQ),l/s.km²(Mq) bzw. -summen in mm (h_A)											
MQ	0.11	0.20	0.44	0.32	0.29	0.35	0.17	0.14	0.14	0.11	0.11	0.18
Mq	3.38	5.92	13.3	9.70	8.67	10.5	5.20	4.14	4.32	3.25	3.27	5.31
h_A	9	14	36	25	23	27	14	11	11	9	8	14
Reihe: 1982-2011	Mittlere Monatsmittel mit Extremwerten in m³/s											
NQ	.011	.012	.018	.034	.010	.000	.000	.000	.000	.000	.006	.010
NQ_T	.012	.020	.019	.035	.014	.000	.000	.000	.000	.000	.006	.016
MNQ_T	0.07	0.08	0.12	0.15	0.12	0.09	0.05	.044	.032	.039	.047	0.06
NMQ	.029	.034	0.05	0.07	.033	.025	.020	.002	.006	.006	.024	.030
MQ	0.14	0.16	0.29	0.27	0.24	0.19	0.16	0.10	0.08	0.07	0.08	0.12
HMQ	0.70	0.63	1.20	1.29	0.71	0.78	1.63	0.42	0.27	0.21	0.23	0.50
MHQ	0.82	0.75	1.63	1.57	2.66	2.59	2.70	1.60	1.08	0.43	0.31	0.67
HQ	6.06	3.11	6.50	6.09	16.0	11.3	32.1	7.12	6.01	2.84	0.96	3.64

Jahreswerte in m³/s (Q),l/s.km²(Mq), mm (h_A)									
	Berichtsjahr			Reihe: 2006 - 2010			Reihe: 1982 - 2011		
NQ	.031	05.09.		.000	21.07.2007		.000	01.09.1990	
NQ_T	.034	04.09.					.000	26.09.1991	
$MJNQ_T$							.020		
NJMQ							.037		2001
MQ,Mq,h_A	0.15	4.54	143	0.22	6.59	208	0.16	4.79	151
HJMQ							0.35		1997
MJHQ							6.40		
HQ	7.15	08.06.		11.3	04.06.2008		32.1	07.07.1997	
NNQ seit 1982:	.000	15.08.1990		HHQ seit 1982:	32.1	07.07.1997			

Berichtsjahr(J)	Überschreitungsdauer der Abflüsse in Tagen											Reihe(R): 2006-2010
m³/s	Tage(J)	Tage(R)	m³/s	Tage(J)	Tage(R)	m³/s	Tage(J)	Tage(R)	m³/s	Tage(J)	Tage(R)	
10000			500			20.0			1.00	2	7.4	
8000			350			16.0			0.80	4	11.8	
6000			250			12.0			0.60	7	18.4	
4000			180			9.00			0.40	13	35.8	
3000			140			7.00			0.30	29	56.0	
2000			100			5.00			0.20	59	120.0	
1600			80.0			3.50		0.4	0.10	216	236.6	
1200			60.0			2.50		1.2	0.06	334	315.2	
900			40.0			1.80	1	3.0	0.03	365	354.6	
700			30.0			1.40	2	4.0	0.00		365.2	

Im Jän,Feb,Mrz,Dez durch Eis beeinflusst
Im Jän,Feb,Mrz,Dez nach ergänzten Wasserständen ermittelt

Nr. 480 Wien (Brigittenau) Donaukanal

Mst.Nr. 207209 Art: Schreibpegel Einzugsgebiet: km²

Monat	I	II	III	IV	V	VI	VII	VIII	IX	X	XI	XII
Tag	Tägliche Abflüsse 2011 in m³/s											
1.	121	115	121	121	118	146	157	147	120	119	117	118
2.	121	121	121	128	118	157	157	140	120	119	117	118
3.	121	121	121	128	118	152	157	134	119	120	117	118
4.	121	121	121	130	118	144	152	141	120	120	117	118
5.	121	121	121	139	118	144	147	157	120	120	117	118
6.	121	121	122	141	118	136	153	157	136	120	117	118
7.	121	121	122	131	118	133	136	157	138	118	117	118
8.	115	118	121	134	118	142	126	157	126	138	117	118
9.	111	122	121	147	118	141	127	164	119	155	117	118
10.	117	121	121	134	118	145	126	158	124	152	117	118
11.	122	121	121	123	118	131	142	157	120	186	117	118
12.	122	122	121	119	118	131	144	157	120	167	117	119
13.	121	122	120	122	118	133	131	157	119	183	117	118
14.	120	122	121	119	118	127	133	157	120	166	117	118
15.	119	122	121	117	121	128	149	154	119	157	117	118
16.	125	121	121	116	150	124	154	157	119	157	117	118
17.	119	122	121	118	131	126	128	157	119	155	117	118
18.	118	122	121	118	119	135	120	157	120	146	117	118
19.	118	122	116	118	118	145	124	157	129	134	117	118
20.	120	122	122	119	118	157	136	157	157	132	117	118
21.	121	122	95.4	121	118	156	162	157	157	133	117	118
22.	123	122	88.2	121	118	158	160	139	157	123	117	118
23.	123	122	112	121	118	158	157	122	153	117	117	118
24.	122	122	100	121	118	158	157	122	140	117	117	118
25.	122	122	111	121	118	158	157	124	127	116	117	118
26.	121	120	111	119	118	158	157	121	119	117	118	118
27.	122	118	111	118	121	151	157	119	119	117	118	118
28.	122	120	111	118	154	154	157	126	120	117	118	118
29.	122		111	118	158	142	157	120	120	117	118	118
30.	122		111	118	154	144	157	119	120	117	118	118
31.	118		109		143		152	120		117		118
	Extremwerte in m³/s											
am	10.	01.	22.	16.	23.	27.	18.	30.	01.	25.	08.	12.
NQ	100	111	75.5	108	113	110	113	112	112	106	113	115
HQ	156	129	125	151	165	166	178	179	160	204	121	136
am	16.	15.	09.	09.	30.	28.	21.	09.	21.	11.	07.	12.
	Monatsmittel in m³/s(MQ),l/s.km²(Mq) bzw.Monatssummen in mm (h_A)											
MQ	120	121	116	124	124	144	146	144	127	134	117	118
Mq												
h_A												

Reihe: 2006-2010	Mittlere Monatsmittel in m³/s (MQ),l/s.km²(Mq) bzw. -summen in mm (h_A)											
MQ	117	119	120	154	158	157	154	151	141	123	118	121
Mq												
h_A												
Reihe: 1997-2011	Mittlere Monatsmittel mit Extremwerten in m³/s											
NQ	47.2	41.1	51.9	73.2	56.0	46.6	70.9	81.6	79.0	76.6	68.3	54.5
NQ_T	73.7	73.4	73.9	77.6	110	91.0	82.7	93.6	84.5	80.7	74.2	72.2
MNQ_T	87.5	93.1	89.6	123	142	134	130	117	113	110	91.9	96.0
NMQ	75.1	74.6	77.7	104	124	133	107	103	106	102	80.3	78.5
MQ	94.9	96.0	99.8	149	160	164	157	148	141	131	117	110
HMQ	123	125	125	196	201	202	180	203	191	209	161	130
MHQ	100	114	140	190	192	191	200	196	194	172	152	143
HQ	141	289	248	242	226	236	236	266	237	239	238	228

Jahreswerte in m³/s (Q),l/s.km²(Mq), mm (h_A)									
	Berichtsjahr			Reihe: 2006 - 2010			Reihe: 1997 - 2011		
NQ	75.5	22.03.		46.6	26.06.2008		41.1	18.02.1997	
NQ_T	88.2	22.03.					72.2	26.12.1999	
$MJNQ_T$							79.9		
NJMQ							109		2003
MQ,Mq,h_A	128			136			131		
HJMQ							152		2002
MJHQ							229		
HQ	204	11.10.		213	09.08.2006		289	20.02.2003	
NNQ seit 1971:	21.0	17.11.1971		HHQ seit 1971:	289	20.02.2003			

Berichtsjahr(J)	Überschreitungsdauer der Abflüsse in Tagen											Reihe(R): 2006-2010
m³/s	Tage(J)	Tage(R)	m³/s	Tage(J)	Tage(R)	m³/s	Tage(J)	Tage(R)	m³/s	Tage(J)	Tage(R)	
10000			500			20.0			1.00			
8000			350			16.0			0.80			
6000			250			12.0			0.60			
4000			180	2	13.4	9.00			0.40			
3000			140	83	141.8	7.00			0.30			
2000			100	363	354.8	5.00			0.20			
1600			80.0	365	358.4	3.50			0.10			
1200			60.0		365.2	2.50			0.06			
900			40.0			1.80			0.03			
700			30.0			1.40			0.00			

Abflüsse

Nr. 484 Purkersdorf Gablitzbach

Mst.Nr. 209627 Art: Schreibpegel Einzugsgebiet: 23.0 km²

Monat	I	II	III	IV	V	VI	VII	VIII	IX	X	XI	XII
Tag	Tägliche Abflüsse 2011 in m³/s											
1.	0.14	0.16	0.13	0.25	0.15	0.10	0.11	0.19	0.06	0.05	0.08	0.06
2.	0.15	0.16	0.14	0.19	0.15	0.11	0.12	0.17	0.06	0.05	0.08	0.06
3.	0.15	0.16	0.14	0.18	0.15	0.11	0.18	0.14	0.06	0.05	0.07	0.06
4.	0.14	0.18	0.13	0.20	0.14	0.11	0.13	0.12	0.06	0.05	0.07	0.06
5.	0.13	0.40	0.12	0.18	0.14	0.13	0.23	0.11	0.09	0.05	0.07	0.06
6.	0.13	0.34	0.11	0.18	0.13	0.10	0.14	0.11	0.06	0.05	0.07	0.06
7.	0.13	0.29	0.10	0.18	0.13	0.09	0.11	0.14	0.05	0.19	0.07	0.08
8.	0.13	0.23	0.11	0.20	0.13	0.59	0.10	0.22	0.05	0.08	0.07	0.08
9.	0.13	0.21	0.14	0.19	0.13	0.24	0.29	0.16	0.06	0.09	0.07	0.07
10.	0.13	0.20	0.16	0.19	0.13	0.15	0.19	0.14	0.05	0.13	0.07	0.07
11.	0.15	0.20	0.17	0.19	0.13	0.13	0.11	0.12	0.05	0.08	0.07	0.07
12.	0.21	0.25	0.17	0.21	0.16	0.11	0.10	0.12	0.05	0.21	0.07	0.07
13.	1.82	0.20	0.17	0.21	0.14	0.09	0.09	0.12	.050	0.43	0.07	0.08
14.	0.90	0.20	0.16	0.33	0.13	0.10	0.09	0.11	.048	0.11	0.07	0.07
15.	0.46	0.19	0.14	0.23	0.25	0.09	0.10	0.18	.047	0.07	0.07	0.07
16.	0.31	0.19	0.14	0.20	0.11	0.09	0.09	0.14	.045	0.07	0.07	0.06
17.	0.28	0.18	0.20	0.20	0.11	0.09	0.08	0.09	.044	0.07	0.07	0.06
18.	0.26	0.18	1.33	0.20	0.10	0.23	0.10	0.09	.044	0.07	0.07	0.06
19.	0.27	0.19	0.82	0.19	0.10	0.52	0.08	0.09	0.19	0.07	0.07	0.06
20.	0.28	0.18	0.37	0.18	0.10	0.14	0.09	0.08	0.25	0.07	0.07	0.06
21.	0.26	0.16	0.27	0.17	0.18	0.11	0.56	0.08	0.11	0.08	0.06	0.06
22.	0.24	0.16	0.25	0.16	0.11	0.10	0.27	0.08	0.07	0.08	0.06	0.06
23.	0.23	0.14	0.22	0.14	0.09	0.45	0.21	0.07	0.07	0.08	0.06	0.07
24.	0.22	0.14	0.20	0.14	0.09	0.25	0.19	0.07	0.06	0.10	0.06	0.06
25.	0.21	0.15	0.19	0.16	0.08	0.16	0.20	0.07	0.06	0.09	0.06	0.06
26.	0.21	0.15	0.18	0.16	0.08	0.13	0.12	0.06	0.06	0.09	0.06	0.06
27.	0.20	0.14	0.19	0.15	0.25	0.12	0.10	0.07	0.06	0.10	0.06	0.07
28.	0.19	0.13	0.19	0.15	0.37	0.11	0.42	0.06	0.06	0.09	0.06	0.08
29.	0.18		0.18	0.15	0.17	0.11	0.42	0.06	0.06	0.09	0.06	0.08
30.	0.19		0.18	0.15	0.13	0.12	0.26	0.06	0.05	0.09	0.06	0.08
31.	0.18		0.18		0.10		0.26	0.06		0.08		0.08
	Extremwerte in m³/s											
am	05.	24.	08.	24.	27.	13.	19.	31.	18.	06.	23.	01.
NQ	0.13	0.12	0.07	0.13	0.08	0.08	0.08	0.06	.042	0.05	0.06	0.06
HQ	3.25	0.59	3.16	0.48	1.36	3.56	2.38	0.88	0.64	1.03	0.08	0.14
am	13.	05.	18.	01.	21.	08.	09.	15.	19.	13.	01.	12.
	Monatsmittel in m³/s(MQ),l/s.km²(Mq) bzw.Monatssummen in mm (h_A)											
MQ	0.28	0.20	0.23	0.19	0.14	0.17	0.18	0.11	0.07	0.10	0.06	0.07
Mq	12.1	8.49	10.0	8.14	6.15	7.19	7.79	4.77	3.03	4.25	2.80	2.92
h_A	32	21	27	21	16	19	21	13	8	11	7	8

Reihe: 2006-2010	Mittlere Monatsmittel in m³/s (MQ),l/s.km²(Mq) bzw. -summen in mm (h_A)											
MQ	0.15	0.26	0.65	0.40	0.45	0.49	0.18	0.21	0.24	0.12	0.14	0.25
Mq	6.31	11.2	28.3	17.3	19.7	21.2	7.68	9.23	10.3	5.09	6.24	10.7
h_A	17	27	76	45	53	55	21	25	27	14	16	28
Reihe: 1991-2011	Mittlere Monatsmittel mit Extremwerten in m³/s											
NQ	.024	.013	.038	0.06	.037	.022	.011	.007	.008	.017	.024	.018
NQ_T	.024	.032	.041	0.06	.038	.028	.016	.008	.009	.022	.026	.019
MNQ_T	0.09	0.09	0.14	0.15	0.11	0.08	0.05	.045	.042	0.05	0.07	0.08
NMQ	0.06	0.05	0.07	0.11	0.07	0.05	.037	.015	.032	.039	.045	.041
MQ	0.14	0.18	0.37	0.27	0.26	0.22	0.17	0.13	0.13	0.09	0.11	0.16
HMQ	0.37	0.59	1.60	0.63	1.06	0.88	1.07	0.43	0.65	0.20	0.29	0.55
MHQ	0.61	0.93	3.28	1.82	4.85	3.79	3.58	2.75	3.19	0.61	0.59	1.05
HQ	3.25	3.43	17.1	7.17	27.1	20.4	36.2	14.3	31.4	2.09	1.39	9.25

Jahreswerte in m³/s (Q),l/s.km²(Mq), mm (h_J)

	Berichtsjahr			Reihe: 2006 - 2010			Reihe: 1991 - 2011		
NQ	.042	18.09.		.015	27.07.2007		.007	17.08.2003	
NQ_T	.044	17.09.					.008	17.08.2003	
$MJNQ_T$							.032		
NJMQ							0.09		2001
MQ,Mq,h_A	0.15	6.46	204	0.30	12.9	407	0.19	8.09	255
HJMQ							0.40		2009
MJHQ							10.5		
HQ	3.56	08.06.		31.4	07.09.2007		36.2	07.07.1997	

NNQ seit 1989: .007 17.08.2003 **HHQ seit** 1989: 36.2 07.07.1997

Berichtsjahr(J)	Überschreitungsdauer der Abflüsse in Tagen											Reihe(R): 2006-2010
m³/s	Tage(J)	Tage(R)	m³/s	Tage(J)	Tage(R)	m³/s	Tage(J)	Tage(R)	m³/s	Tage(J)	Tage(R)	
10000			500			20.0			1.00	2	15.8	
8000			350			16.0			0.80	4	21.8	
6000			250			12.0		0.2	0.60	4	32.4	
4000			180			9.00		0.2	0.40	13	49.8	
3000			140			7.00		0.4	0.30	18	73.2	
2000			100			5.00		1.6	0.20	67	125.4	
1600			80.0			3.50		2.4	0.10	223	271.8	
1200			60.0			2.50		4.8	0.06	347	337.8	
900			40.0			1.80	1	7.2	0.03	365	362.4	
700			30.0			1.40	1	10.0	0.00		365.2	

Im Jän,Feb,Mrz durch Eis beeinflusst
Im Jän,Aug nach ergänzten Wasserständen ermittelt

Nr. 485 Kennedybrücke Wien

Mst.Nr. 208082 Art: Schreibpegel Einzugsgebiet: 199.4 km²

Monat	I	II	III	IV	V	VI	VII	VIII	IX	X	XI	XII
Tag	Tägliche Abflüsse 2011 in m³/s											
1.	1.04	1.17	1.04	1.36	0.85	0.72	0.89	1.08	0.43	0.34	0.37	0.31
2.	1.03	1.17	1.01	1.31	0.84	0.70	0.86	0.93	0.43	0.34	0.37	0.35
3.	0.94	1.15	0.98	1.21	0.84	0.70	0.95	0.78	0.43	0.34	0.36	0.35
4.	0.91	1.16	0.99	1.18	0.84	0.74	0.98	0.62	0.42	0.34	0.37	0.35
5.	0.86	2.11	0.99	1.17	0.83	0.85	1.11	0.60	0.61	0.33	0.36	0.35
6.	0.82	2.92	0.99	1.17	0.83	0.66	1.10	0.57	0.49	0.34	0.36	0.35
7.	0.81	1.76	0.96	1.16	0.83	0.64	0.87	0.60	0.45	0.93	0.36	0.36
8.	0.80	1.80	0.87	1.13	0.83	1.77	0.84	0.90	0.45	0.48	0.34	0.36
9.	0.80	1.56	0.84	1.11	0.81	2.93	0.74	0.99	0.45	0.39	0.34	0.36
10.	0.76	1.51	0.84	1.09	0.79	1.47	1.18	0.75	0.45	0.49	0.34	0.36
11.	0.82	1.49	0.85	1.07	0.79	1.16	0.76	0.65	0.45	0.82	0.34	0.35
12.	1.15	1.70	0.85	1.06	0.87	1.02	0.72	0.61	0.45	0.90	0.34	0.35
13.	10.3	1.60	0.85	1.13	1.05	0.97	0.69	0.58	0.45	3.43	0.34	0.37
14.	11.9	1.43	0.85	2.23	0.89	0.88	0.69	0.56	0.45	1.42	0.34	0.37
15.	4.67	1.37	0.85	1.85	1.05	0.87	0.65	0.74	0.45	0.91	0.34	0.37
16.	3.00	1.28	0.86	1.49	0.90	0.83	0.65	0.91	0.45	0.65	0.34	0.36
17.	2.18	1.21	1.20	1.26	0.78	0.79	0.65	0.68	0.45	0.57	0.34	0.37
18.	1.83	1.21	3.78	1.20	0.67	1.06	0.62	0.57	0.45	0.53	0.34	0.37
19.	1.72	1.21	6.72	1.16	0.67	4.04	0.61	0.55	0.70	0.51	0.34	0.36
20.	1.85	1.21	2.48	1.12	0.68	1.71	0.61	0.52	1.34	0.51	0.34	0.35
21.	1.64	1.19	1.84	1.08	0.79	1.19	2.49	0.52	0.80	0.50	0.31	0.35
22.	1.44	1.17	1.77	0.93	0.87	1.13	1.80	0.49	0.61	0.45	0.29	0.35
23.	1.41	1.19	1.66	0.85	0.75	2.01	1.42	0.48	0.52	0.43	0.29	0.35
24.	1.36	1.09	1.46	0.85	0.73	2.72	1.11	0.48	0.47	0.42	0.29	0.36
25.	1.35	1.05	1.37	0.85	0.72	1.82	1.01	0.48	0.46	0.46	0.29	0.36
26.	1.35	1.08	1.36	1.12	0.72	1.57	0.84	0.46	0.45	0.45	0.29	0.35
27.	1.35	1.04	1.36	1.03	1.15	1.10	0.79	0.48	0.45	0.45	0.29	0.35
28.	1.35	1.04	1.31	0.96	2.13	1.00	1.85	0.49	0.45	0.45	0.28	0.35
29.	1.18		1.29	0.89	1.37	0.91	1.64	0.44	0.45	0.44	0.28	0.35
30.	1.19		1.27	0.86	0.93	0.90	1.22	0.43	0.38	0.44	0.28	0.35
31.	1.17		1.17		0.77		1.19	0.43		0.39		0.35
	Extremwerte in m³/s											
am	10.	24.	08.	22.	18.	06.	18.	30.	30.	04.	28.	01.
NQ	0.74	0.70	0.78	0.84	0.66	0.64	0.61	0.42	0.34	0.33	0.28	0.28
HQ	23.9	4.38	14.7	3.09	2.99	36.6	5.81	1.41	2.39	4.76	0.37	0.37
am	13.	05.	18.	14.	27.	08.	21.	15.	19.	13.	01.	13.
	Monatsmittel in m³/s(MQ),l/s.km²(Mq) bzw.Monatssummen in mm (h_A)											
MQ	2.03	1.39	1.44	1.16	0.89	1.30	1.02	0.62	0.51	0.63	0.33	0.36
Mq	10.2	6.96	7.23	5.83	4.46	6.50	5.10	3.13	2.55	3.14	1.64	1.78
h_A	27	17	19	15	12	17	14	8	7	8	4	5

Reihe: 2006-2010	Mittlere Monatsmittel in m³/s (MQ),l/s.km²(Mq) bzw. -summen in mm (h_A)											
MQ	0.99	1.69	3.72	2.45	2.54	3.09	1.33	1.44	1.25	0.76	0.96	1.48
Mq	4.98	8.50	18.7	12.3	12.7	15.5	6.66	7.22	6.27	3.79	4.84	7.41
h_A	13	21	50	32	34	40	18	19	16	10	13	19
Reihe: 1981-2011	Mittlere Monatsmittel mit Extremwerten in m³/s											
NQ	0.15	0.26	0.16	0.39	0.30	0.19	0.16	0.16	0.17	0.13	0.16	0.17
NQ_T	0.20	0.26	0.31	0.39	0.30	0.22	0.18	0.18	0.18	0.15	0.22	0.21
MNQ_T	0.61	0.69	0.96	0.99	0.78	0.62	0.51	0.44	0.37	0.38	0.42	0.53
NMQ	0.35	0.35	0.44	0.60	0.54	0.29	0.29	0.24	0.27	0.24	0.33	0.36
MQ	1.04	1.38	2.42	1.77	1.72	1.48	1.15	0.93	0.75	0.60	0.68	1.02
HMQ	3.68	4.10	7.98	4.96	5.14	6.63	8.88	3.82	2.73	1.57	2.24	3.04
MHQ	5.04	6.34	15.7	9.70	29.5	25.2	31.1	28.9	11.6	5.56	4.27	5.95
HQ	23.9	35.2	62.6	71.6	144	111	193	147	88.3	31.3	26.5	28.1

Jahreswerte in m³/s (Q),l/s.km²(Mq), mm (h_J)

	Berichtsjahr			Reihe: 2006 - 2010			Reihe: 1981 - 2011		
NQ	0.28	28.11.		0.21	29.08.2007		0.13	01.10.2003	
NQ_T	0.28	29.11.					0.15	02.10.2003	
$MJNQ_T$							0.29		
NJMQ							0.57		2001
MQ,Mq,h_A	0.97	4.87	153	1.82	9.14	288	1.24	6.24	197
HJMQ							2.59		1987
MJHQ							72.2		
HQ	36.6	08.06.		111	25.06.2008		193	07.07.1997	

NNQ seit 1981: 0.14 01.10.2003 **HHQ seit** 1981: 193 07.07.1997

Berichtsjahr(J)	Überschreitungsdauer der Abflüsse in Tagen											Reihe(R): 2006-2010
m³/s	Tage(J)	Tage(R)	m³/s	Tage(J)	Tage(R)	m³/s	Tage(J)	Tage(R)	m³/s	Tage(J)	Tage(R)	
10000			500			20.0		2.0	1.00	127	191.6	
8000			350			16.0		2.8	0.80	193	233.0	
6000			250			12.0		5.4	0.60	238	294.6	
4000			180			9.00	2	8.4	0.40	295	346.6	
3000			140			7.00	2	11.0	0.30	356	360.0	
2000			100			5.00	3	21.2	0.20	365	365.2	
1600			80.0			3.50	6	35.0	0.10			
1200			60.0			2.50	11	54.4	0.06			
900			40.0		0.2	1.80	26	90.2	0.03			
700			30.0		0.8	1.40	48	127.6	0.00			

durch Wehrbetrieb beeinflusst
Im Jän,Mrz,Mai nach ergänzten Wasserständen ermittelt

Nr. 486 Klausenleopoldsdorf Schwechat

Mst.Nr. 209478 Art: Schreibpegel Einzugsgebiet: 56.3 km²

Monat	I	II	III	IV	V	VI	VII	VIII	IX	X	XI	XII
Tag	Tägliche Abflüsse 2011 in m³/s											
1.	0.34	0.41	0.24	0.36	0.18	0.16	0.15	0.30	0.08	0.08	0.12	0.09
2.	0.31	0.38	0.23	0.35	0.17	0.21	0.21	0.21	0.07	0.08	0.11	0.09
3.	0.28	0.38	0.22	0.32	0.16	0.20	0.18	0.15	0.07	0.08	0.10	0.09
4.	0.28	0.41	0.22	0.32	0.16	0.25	0.15	0.38	0.07	0.08	0.10	0.09
5.	0.27	1.64	0.22	0.36	0.15	0.15	0.75	0.26	0.11	0.08	0.10	0.09
6.	0.28	2.19	0.21	0.32	0.14	0.11	0.41	0.17	0.16	0.09	0.10	0.09
7.	0.25	1.61	0.22	0.30	0.14	0.10	0.22	0.18	0.10	0.44	0.10	0.10
8.	0.24	1.16	0.24	0.28	0.13	2.83	0.15	0.56	0.09	0.52	0.09	0.12
9.	0.25	0.93	0.21	0.26	0.13	1.72	0.12	0.38	0.26	0.46	0.09	0.11
10.	0.25	0.77	0.20	0.24	0.13	0.60	0.17	0.22	0.20	0.98	0.09	0.10
11.	0.31	0.70	0.22	0.23	0.12	0.32	0.10	0.16	0.13	0.93	0.09	0.09
12.	0.55	0.85	0.22	0.32	0.13	0.22	0.09	0.12	0.11	1.39	0.09	0.09
13.	4.22	0.71	0.23	0.39	0.17	0.17	0.08	0.11	0.09	5.27	0.09	0.10
14.	6.24	0.60	0.25	0.69	0.14	0.14	0.07	0.10	0.08	1.50	0.09	0.10
15.	2.33	0.51	0.24	0.87	0.40	0.11	0.09	0.18	0.08	0.72	0.09	0.10
16.	1.37	0.45	0.24	0.67	0.35	0.10	0.07	0.26	0.07	0.44	0.09	0.10
17.	1.00	0.43	0.36	0.53	0.21	0.09	0.06	0.12	0.07	0.32	0.09	0.11
18.	0.80	0.42	4.29	0.43	0.17	0.29	0.06	0.10	0.07	0.25	0.08	0.10
19.	0.85	0.43	5.47	0.37	0.15	2.13	0.06	0.09	0.19	0.19	0.08	0.09
20.	0.87	0.41	1.85	0.32	0.14	0.68	0.06	0.12	0.61	0.21	0.08	0.08
21.	0.71	0.34	1.11	0.27	0.14	0.35	0.37	0.09	0.43	0.18	0.08	0.09
22.	0.59	0.37	0.81	0.24	0.12	0.22	0.19	0.07	0.23	0.15	0.08	0.09
23.	0.52	0.30	0.65	0.22	0.12	0.50	0.12	0.07	0.16	0.14	0.08	0.11
24.	0.48	0.27	0.55	0.21	0.11	0.92	0.14	0.06	0.14	0.15	0.08	0.22
25.	0.49	0.28	0.49	0.20	0.10	0.44	0.26	0.06	0.12	0.18	0.09	0.17
26.	0.47	0.27	0.45	0.21	0.09	0.33	0.17	0.06	0.11	0.16	0.09	0.15
27.	0.43	0.27	0.44	0.21	0.37	0.26	0.15	0.07	0.10	0.15	0.09	0.14
28.	0.37	0.25	0.52	0.20	1.53	0.20	0.18	0.11	0.10	0.14	0.09	0.13
29.	0.62		0.43	0.18	0.69	0.16	0.26	0.09	0.09	0.14	0.09	0.13
30.	0.66		0.38	0.18	0.33	0.15	0.21	0.08	0.09	0.13	0.09	0.12
31.	0.47		0.34		0.21		0.41	0.08		0.12		0.12
	Extremwerte in m³/s											
am	28.	24.	07.	30.	27.	17.	21.	26.	05.	01.	22.	20.
NQ	0.19	0.19	0.11	0.18	0.09	0.09	0.06	0.05	0.06	0.08	0.08	0.05
HQ	12.7	2.80	14.8	0.95	2.10	31.7	1.33	1.13	0.89	8.72	0.12	0.24
am	13.	05.	18.	15.	28.	08.	05.	08.	20.	13.	01.	24.
	Monatsmittel in m³/s(MQ),l/s.km²(Mq) bzw.Monatssummen in mm (h_A)											
MQ	0.87	0.63	0.70	0.34	0.24	0.47	0.18	0.16	0.14	0.51	0.09	0.11
Mq	15.5	11.3	12.5	5.97	4.19	8.35	3.25	2.87	2.54	9.03	1.61	1.94
h_A	42	27	33	15	11	22	9	8	7	24	4	5

Reihe: 2006-2010	Mittlere Monatsmittel in m³/s (MQ),l/s.km²(Mq) bzw. -summen in mm (h_A)											
MQ	0.35	0.61	1.83	0.77	0.80	1.40	0.45	0.60	0.62	0.32	0.41	0.67
Mq	6.30	10.8	32.5	13.8	14.1	24.9	8.02	10.6	11.1	5.62	7.31	11.8
h_A	17	26	87	36	38	64	21	28	29	15	19	31
Reihe: 1996-2011	Mittlere Monatsmittel mit Extremwerten in m³/s											
NQ	.049	0.10	0.11	0.07	.031	.022	.015	.006	.006	.028	.044	.044
NQ_T	0.05	0.10	0.15	0.08	.040	.023	.016	.006	.007	.028	.044	0.05
MNQ_T	0.21	0.25	0.40	0.30	0.15	0.09	0.08	0.05	0.06	0.11	0.16	0.23
NMQ	0.12	0.20	0.46	0.30	0.13	.041	.029	.014	0.09	0.06	0.08	0.07
MQ	0.59	0.82	1.74	0.84	0.63	0.82	0.64	0.45	0.47	0.36	0.40	0.68
HMQ	1.94	1.89	4.02	3.22	2.00	2.97	4.92	2.49	1.69	1.54	1.15	1.81
MHQ	4.00	4.70	12.6	3.96	8.95	16.8	12.6	11.1	9.71	4.20	2.58	4.67
HQ	14.6	13.0	27.3	15.4	42.2	79.0	99.6	88.2	65.1	29.4	8.69	16.6

Jahreswerte in m³/s (Q),l/s.km²(Mq), mm (h_J)

	Berichtsjahr			Reihe: 2006 - 2010			Reihe: 1996 - 2011		
NQ	0.05	20.12.		.015	28.07.2007		.006	19.08.2003	
NQ_T	0.06	20.07.					.006	20.08.2003	
$MJNQ_T$							.043		
NJMQ							0.37		2011
MQ,Mq,h_A	0.37	6.57	207	0.75	13.3	418	0.70	12.5	394
HJMQ							1.19		1997
MJHQ							38.5		
HQ	31.7	08.06.		88.2	07.08.2006		99.6	08.07.1997	

NNQ seit 1982: .000 01.09.1992 **HHQ seit** 1982: 99.6 08.07.1997

Berichtsjahr(J)	Überschreitungsdauer der Abflüsse in Tagen					Reihe(R): 2006-2010					
m³/s	Tage(J)	Tage(R)	m³/s	Tage(J)	Tage(R)	m³/s	Tage(J)	Tage(R)	m³/s	Tage(J)	Tage(R)
10000			500			20.0		0.6	1.00	20	55.4
8000			350			16.0		1.2	0.80	30	69.6
6000			250			12.0		1.8	0.60	46	91.8
4000			180			9.00		2.8	0.40	81	129.8
3000			140			7.00		4.4	0.30	115	166.0
2000			100			5.00	3	7.0	0.20	181	220.8
1600			80.0			3.50	5	13.2	0.10	289	301.2
1200			60.0			2.50	6	21.8	0.06	365	343.6
900			40.0			1.80	10	30.8	0.03		357.2
700			30.0		0.4	1.40	15	39.8	0.00		365.2

Im Jän,Feb,Mrz,Apr,Mai,Jun,Jul,Aug,Sep,Okt,Nov,Dez n.erg.W.erm.
Im Jän,Feb,Mrz durch Eis beeinflusst

Nr. 487 Cholerakapelle Schwechat

Mst.Nr. 208090 Art: Schreibpegel Einzugsgebiet: 181.0 km²

Monat	I	II	III	IV	V	VI	VII	VIII	IX	X	XI	XII
Tag	Tägliche Abflüsse 2011 in m³/s											
1.	1.13	1.24	0.83	1.29	0.72	0.57	0.42	0.61	0.23	0.27	0.43	0.35
2.	1.07	1.16	0.77	1.29	0.70	0.63	0.47	0.50	0.22	0.27	0.41	0.34
3.	0.97	1.12	0.78	1.25	0.68	0.58	0.49	0.41	0.21	0.26	0.41	0.34
4.	0.77	1.33	0.77	1.24	0.66	0.76	0.47	1.02	0.20	0.26	0.40	0.34
5.	0.72	3.61	0.76	1.31	0.63	0.60	1.15	0.69	0.22	0.25	0.40	0.34
6.	0.73	5.29	0.77	1.20	0.62	0.49	0.89	0.50	0.34	0.26	0.39	0.33
7.	0.90	4.04	0.72	1.12	0.60	0.44	0.58	0.45	0.26	0.71	0.38	0.34
8.	0.88	2.92	0.67	1.07	0.60	3.16	0.46	0.86	0.24	0.82	0.37	0.38
9.	0.86	2.34	0.71	0.99	0.59	3.46	0.40	0.86	0.43	0.61	0.37	0.37
10.	0.84	1.96	0.74	0.93	0.56	1.27	0.40	0.55	0.40	1.20	0.37	0.36
11.	0.93	1.76	0.76	0.88	0.54	0.81	0.37	0.46	0.32	2.34	0.36	0.34
12.	1.43	2.12	0.77	1.00	0.54	0.64	0.33	0.41	0.28	1.56	0.36	0.34
13.	13.3	1.90	0.78	1.24	0.68	0.58	0.30	0.40	0.26	11.4	0.36	0.35
14.	18.9	1.69	0.80	2.38	0.59	0.50	0.28	0.39	0.25	3.02	0.36	0.36
15.	6.66	1.53	0.77	2.56	0.92	0.46	0.30	0.50	0.25	1.59	0.36	0.35
16.	3.94	1.37	0.77	1.93	1.10	0.44	0.29	0.89	0.25	1.12	0.36	0.35
17.	2.96	1.30	0.95	1.55	0.59	0.41	0.26	0.51	0.25	0.87	0.36	0.38
18.	2.43	1.24	7.75	1.31	0.52	0.49	0.25	0.41	0.24	0.73	0.35	0.37
19.	2.31	1.20	16.4	1.16	0.49	4.21	0.25	0.38	0.32	0.64	0.35	0.35
20.	2.50	1.19	5.17	1.05	0.47	1.39	0.23	0.50	1.12	0.63	0.35	0.31
21.	2.13	1.03	3.17	0.96	0.50	0.86	0.72	0.40	0.66	0.59	0.35	0.35
22.	1.87	0.86	2.40	0.90	0.48	0.66	0.59	0.35	0.46	0.53	0.34	0.36
23.	1.65	0.93	1.99	0.84	0.45	0.61	0.42	0.31	0.38	0.51	0.34	0.36
24.	1.62	0.80	1.72	0.79	0.44	2.00	0.37	0.30	0.34	0.53	0.33	0.52
25.	1.65	0.82	1.57	0.80	0.41	0.96	0.46	0.28	0.32	0.60	0.34	0.50
26.	1.60	0.85	1.49	0.79	0.39	0.75	0.38	0.26	0.30	0.55	0.34	0.45
27.	1.48	0.89	1.44	0.76	0.66	0.67	0.33	0.25	0.29	0.53	0.37	0.44
28.	1.39	0.86	1.63	0.74	3.13	0.55	0.39	0.31	0.28	0.49	0.36	0.42
29.	1.05		1.42	0.73	1.62	0.47	0.62	0.28	0.27	0.47	0.35	0.41
30.	1.13		1.33	0.73	0.90	0.43	0.46	0.26	0.27	0.45	0.35	0.40
31.	1.31		1.26		0.67		0.60	0.24		0.44		0.39
	Extremwerte in m³/s											
am	04.	22.	08.	29.	27.	18.	21.	26.	05.	05.	14.	20.
NQ	0.49	0.45	0.22	0.69	0.39	0.37	0.22	0.23	0.16	0.25	0.33	0.24
HQ	40.4	6.73	38.1	3.12	4.31	31.0	2.15	2.32	1.75	18.0	0.43	0.59
am	13.	05.	19.	14.	28.	08.	05.	04.	20.	13.	01.	24.
	Monatsmittel in m³/s(MQ),l/s.km²(Mq) bzw.Monatssummen in mm (h_A)											
MQ	2.62	1.69	2.00	1.16	0.72	1.00	0.45	0.47	0.33	1.11	0.37	0.37
Mq	14.5	9.34	11.0	6.41	4.00	5.50	2.48	2.59	1.81	6.15	2.02	2.06
h_A	39	23	30	17	11	14	7	7	5	16	5	5

Reihe: 2006-2010	Mittlere Monatsmittel in m³/s (MQ),l/s.km²(Mq) bzw. -summen in mm (h_A)											
MQ	1.05	1.73	4.41	2.08	2.21	2.97	1.27	1.29	1.67	0.82	1.10	1.81
Mq	5.80	9.53	24.4	11.5	12.2	16.4	7.01	7.13	9.20	4.55	6.08	9.97
h_A	16	23	65	30	33	43	19	19	24	12	16	26
Reihe: 1976-2011	Mittlere Monatsmittel mit Extremwerten in m³/s											
NQ	0.08	0.09	0.19	0.34	0.18	0.07	.042	.027	.050	0.13	0.10	0.14
NQ_T	0.11	0.20	0.45	0.39	0.18	0.07	.048	.030	0.09	0.15	0.15	0.20
MNQ_T	0.60	0.74	1.09	1.17	0.77	0.52	0.35	0.32	0.33	0.42	0.51	0.60
NMQ	0.27	0.49	0.70	0.82	0.51	0.21	0.16	0.09	0.20	0.23	0.24	0.32
MQ	1.47	1.85	3.24	2.58	1.84	1.42	1.01	0.93	0.93	0.75	1.04	1.66
HMQ	4.26	4.85	10.8	11.3	6.32	5.93	9.93	4.55	4.51	3.11	2.90	3.82
MHQ	9.07	10.7	19.3	11.8	15.5	15.0	14.3	14.0	11.7	5.58	5.74	9.67
HQ	40.4	65.1	53.1	83.2	104	103	228	116	147	53.8	54.3	30.4

Jahreswerte in m³/s (Q),l/s.km²(Mq), mm (h_J)

	Berichtsjahr			Reihe: 2006 - 2010			Reihe: 1976 - 2011		
NQ	0.16	05.09.		0.07	19.07.2007		.027	30.08.2001	
NQ_T	0.20	04.09.					.030	30.08.2001	
$MJNQ_T$							0.24		
NJMQ							0.77		1990
MQ,Mq,h_A	1.02	5.64	178	1.89	10.5	330	1.56	8.61	271
HJMQ							2.61		2009
MJHQ							52.9		
HQ	40.4	13.01.		147	07.09.2007		228	08.07.1997	

NNQ seit 1975: .027 30.08.2001 **HHQ seit** 1975: 228 08.07.1997

Berichtsjahr(J)	Überschreitungsdauer der Abflüsse in Tagen					Reihe(R): 2006-2010					
m³/s	Tage(J)	Tage(R)	m³/s	Tage(J)	Tage(R)	m³/s	Tage(J)	Tage(R)	m³/s	Tage(J)	Tage(R)
10000			500			20.0		3.4	1.00	93	163.4
8000			350			16.0	2	3.8	0.80	127	198.8
6000			250			12.0	3	7.8	0.60	181	248.4
4000			180			9.00	4	11.8	0.40	258	315.0
3000			140			7.00	5	17.6	0.30	329	348.4
2000			100			5.00	8	26.8	0.20	365	359.2
1600			80.0			3.50	12	38.4	0.10		365.2
1200			60.0		0.2	2.50	21	56.6	0.06		
900			40.0		0.4	1.80	35	83.6	0.03		
700			30.0		1.4	1.40	54	112.4	0.00		

Im Jän,Feb,Mrz,Apr,Mai,Jun,Jul,Aug,Sep,Okt,Nov,Dez n.erg.W.erm.
Im Jän,Feb,Mrz durch Eis beeinflusst

Abflüsse

Nr. 488 Achau
Aubachkünette

Mst.Nr. 209239 Art: Schreibpegel Einzugsgebiet: 323.0 km²

Monat	I	II	III	IV	V	VI	VII	VIII	IX	X	XI	XII
Tag	Tägliche Abflüsse 2011 in m³/s											
1.	1.75	1.36	1.19	1.74	1.17	1.28	0.59	1.19	0.43	0.54	1.04	0.78
2.	1.66	1.30	0.98	1.68	1.14	1.17	0.54	1.05	0.43	0.51	1.03	0.77
3.	1.46	1.25	1.02	1.60	1.12	1.19	0.58	1.73	0.42	0.44	1.02	0.69
4.	1.22	1.37	0.95	1.54	1.09	1.29	0.58	1.85	0.41	0.36	1.02	0.67
5.	1.23	2.68	0.90	1.54	1.05	1.23	1.04	1.54	0.52	0.31	0.96	0.67
6.	1.37	5.51	1.02	1.46	1.01	1.03	1.47	1.10	0.68	0.31	1.03	0.72
7.	1.65	4.57	0.85	1.42	0.95	0.87	0.94	0.95	0.62	1.04	1.07	0.61
8.	1.83	3.41	0.77	1.34	1.00	1.73	0.74	1.39	0.58	1.47	0.98	0.67
9.	1.83	2.65	0.87	1.23	1.03	6.03	0.72	1.70	0.87	0.93	0.96	0.72
10.	1.67	2.22	1.01	1.16	0.98	2.22	0.80	1.19	0.88	1.03	0.77	0.67
11.	1.49	2.07	1.03	1.08	0.85	1.53	0.84	0.98	0.72	3.15	0.75	0.66
12.	1.76	2.32	1.05	1.28	0.91	1.19	0.75	0.85	0.62	2.02	0.69	0.64
13.	12.3	2.34	1.05	1.63	1.20	0.92	0.82	1.16	0.54	12.6	0.65	0.65
14.	25.6	2.15	1.05	2.68	1.16	0.79	0.85	0.80	0.53	4.40	0.65	0.67
15.	9.30	1.91	1.05	3.23	1.33	0.81	0.94	1.53	0.65	2.57	0.65	0.69
16.	5.67	1.93	0.99	2.70	1.96	0.74	0.93	2.05	0.49	2.01	0.65	0.73
17.	4.12	1.77	1.16	2.32	1.48	0.66	0.78	1.17	0.46	1.77	0.65	0.82
18.	3.33	1.55	4.51	2.03	1.24	0.67	0.48	0.86	0.44	1.59	0.65	0.76
19.	2.73	1.48	21.5	1.90	1.08	5.38	0.41	0.72	0.54	1.32	0.65	0.71
20.	2.75	1.36	7.28	1.78	1.04	2.50	0.37	0.89	1.64	1.29	0.66	0.65
21.	2.55	1.21	4.56	1.67	1.01	1.60	0.81	0.78	1.23	1.29	0.67	0.62
22.	2.44	1.10	3.43	1.60	1.06	1.26	1.40	0.70	0.93	1.14	0.80	0.60
23.	2.20	1.07	2.71	1.43	1.00	1.32	0.73	0.60	0.92	1.08	0.74	0.62
24.	2.05	1.03	2.43	1.34	0.92	2.78	0.89	0.50	0.90	1.12	0.73	0.66
25.	2.02	1.09	2.22	1.34	0.88	1.71	1.01	0.48	0.83	1.21	0.74	0.82
26.	2.01	1.14	2.07	1.34	0.81	1.31	1.00	0.48	0.72	1.21	0.69	0.81
27.	1.92	1.21	2.06	1.28	0.89	1.18	0.80	0.45	0.50	1.22	0.69	0.76
28.	1.79	1.15	2.30	1.28	3.98	0.97	1.23	0.71	0.47	1.20	0.81	0.72
29.	1.39		2.09	1.22	3.00	0.79	1.55	0.54	0.60	1.10	0.83	0.71
30.	1.40		1.94	1.19	1.91	0.64	1.10	0.46	0.58	1.05	0.80	0.70
31.	1.56		1.83		1.48		0.91	0.43		1.04		0.67
	Extremwerte in m³/s											
am	29.	22.	09.	11.	26.	18.	20.	27.	03.	05.	19.	22.
NQ	0.98	0.74	0.60	0.99	0.68	0.53	0.35	0.41	0.40	0.30	0.64	0.59
HQ	47.8	6.24	41.6	3.50	5.17	21.9	3.00	5.12	2.07	20.1	1.18	0.99
am	14.	05.	19.	14.	28.	08.	21.	15.	20.	13.	06.	17.
	Monatsmittel in m³/s(MQ),l/s.km²(Mq) bzw.Monatssummen in mm (h_A)											
MQ	3.42	1.94	2.51	1.63	1.28	1.56	0.86	0.99	0.67	1.69	0.80	0.70
Mq	10.6	5.99	7.78	5.06	3.97	4.83	2.65	3.08	2.08	5.23	2.48	2.16
h_A	28	14	21	13	11	13	7	8	5	14	6	6

Reihe: 2006-2010	Mittlere Monatsmittel in m³/s (MQ),l/s.km²(Mq) bzw. -summen in mm (h_A)											
MQ	1.46	2.37	5.52	2.94	3.00	4.25	1.76	2.30	2.57	1.35	1.60	2.48
Mq	4.53	7.33	17.1	9.09	9.29	13.2	5.46	7.11	7.97	4.19	4.96	7.67
h_A	12	18	46	24	25	34	15	19	21	11	13	20
Reihe: 1981-2011	Mittlere Monatsmittel mit Extremwerten in m³/s											
NQ	.000	.000	.040	0.17	.000	.000	.000	.000	.000	.012	.022	.000
NQ_T	.003	.041	0.07	0.25	.003	.000	.000	.000	.002	0.08	0.08	.049
MNQ_T	0.85	0.90	1.28	1.42	1.06	0.79	0.67	0.55	0.61	0.59	0.68	0.81
NMQ	0.19	0.70	0.83	0.90	0.58	0.13	0.32	0.24	0.39	0.18	0.42	0.50
MQ	1.83	2.18	4.01	2.81	2.46	2.21	1.83	1.71	1.51	1.15	1.29	1.96
HMQ	6.12	6.22	12.1	8.94	8.76	7.78	13.8	9.33	6.87	4.27	3.74	5.87
MHQ	10.5	10.5	25.4	11.4	21.5	24.7	18.1	22.6	15.7	6.83	5.15	11.2
HQ	47.8	44.2	83.2	83.4	165	189	188	177	171	55.9	17.3	42.4

Jahreswerte in m³/s (Q),l/s.km²(Mq), mm (h_J)

	Berichtsjahr			Reihe: 2006 - 2010			Reihe: 1981 - 2011		
NQ	0.30	05.10.		.007	09.01.2007		.000	27.05.2001	
NQ_T	0.31	06.10.					.000	20.06.2001	
$MJNQ_T$							0.34		
NJMQ							0.98		2001
MQ,Mq,h_A	1.51	4.66	147	2.66	8.25	260	2.08	6.44	203
HJMQ							3.54		2002
MJHQ							67.1		
HQ	47.8	14.01.		177	08.08.2006		189	07.06.2002	

NNQ seit 1977: .000 27.05.2001 **HHQ seit** 1977: 189 07.06.2002

Berichtsjahr(J)	Überschreitungsdauer der Abflüsse in Tagen					Reihe(R): 2006-2010					
m³/s	Tage(J)	Tage(R)	m³/s	Tage(J)	Tage(R)	m³/s	Tage(J)	Tage(R)	m³/s	Tage(J)	Tage(R)
10000			500			20.0	2	5.2	1.00	209	256.2
8000			350			16.0	2	6.6	0.80	261	292.2
6000			250			12.0	4	10.2	0.60	330	327.6
4000			180			9.00	5	16.0	0.40	361	354.2
3000			140			7.00	6	22.4	0.30	365	361.2
2000			100			5.00	10	34.8	0.20		364.4
1600			80.0		0.6	3.50	16	56.4	0.10		365.2
1200			60.0		0.6	2.50	33	87.4	0.06		
900			40.0		1.2	1.80	66	135.4	0.03		
700			30.0		2.2	1.40	108	185.0	0.00		

Im Jän,Feb,Mrz,Apr,Mai,Jun,Jul,Aug,Sep,Okt,Nov,Dez n.erg.W.erm.
Im Jän,Feb,Mrz durch Eis beeinflusst

Nr. 489 Mödling
Mödling

Mst.Nr. 208108 Art: Schreibpegel Einzugsgebiet: 59.0 km²

Monat	I	II	III	IV	V	VI	VII	VIII	IX	X	XI	XII
Tag	Tägliche Abflüsse 2011 in m³/s											
1.	0.26	0.20	0.21	0.26	0.22	0.14	0.10	0.16	0.06	.050	0.10	0.10
2.	0.27	0.19	0.20	0.26	0.21	0.13	0.10	0.15	0.06	.049	0.10	0.09
3.	0.26	0.20	0.21	0.25	0.21	0.13	0.10	0.13	0.06	.049	0.10	0.10
4.	0.25	0.22	0.19	0.24	0.20	0.14	0.10	0.23	0.05	.049	0.10	0.10
5.	0.22	0.31	0.18	0.22	0.19	0.14	0.21	0.14	0.09	.049	0.10	0.11
6.	0.23	0.36	0.17	0.21	0.18	0.13	0.15	0.12	0.08	.050	0.10	0.11
7.	0.24	0.30	0.17	0.20	0.17	0.12	0.13	0.13	0.06	0.21	0.10	0.12
8.	0.22	0.27	0.19	0.19	0.17	0.21	0.11	0.17	0.07	0.11	0.10	0.13
9.	0.22	0.25	0.16	0.18	0.16	0.19	0.09	0.16	0.13	0.08	0.10	0.11
10.	0.22	0.25	0.16	0.17	0.15	0.14	0.09	0.12	0.09	0.11	0.10	0.10
11.	0.22	0.25	0.17	0.18	0.14	0.12	0.08	0.11	0.08	0.18	0.10	0.11
12.	0.26	0.31	0.17	0.45	0.15	0.11	0.07	0.10	0.08	0.28	0.10	0.11
13.	1.68	0.29	0.17	0.33	0.21	0.11	0.07	0.09	0.07	0.72	0.10	0.11
14.	1.61	0.27	0.18	0.50	0.17	0.11	0.07	0.09	0.07	0.28	0.10	0.11
15.	0.65	0.26	0.18	0.35	0.23	0.12	0.09	0.23	0.06	0.24	0.10	0.11
16.	0.48	0.24	0.18	0.27	0.21	0.17	0.07	0.23	0.06	0.18	0.10	0.11
17.	0.44	0.23	0.31	0.22	0.17	0.15	0.07	0.12	0.06	0.15	0.10	0.11
18.	0.39	0.22	0.86	0.22	0.16	0.24	0.06	0.10	0.05	0.33	0.10	0.12
19.	0.37	0.22	1.40	0.20	0.14	0.78	0.07	0.09	0.14	0.13	0.10	0.12
20.	0.35	0.21	0.57	0.20	0.13	0.23	0.07	0.14	0.21	0.14	0.10	0.12
21.	0.33	0.22	0.40	0.22	0.13	0.17	0.21	0.10	0.10	0.13	0.10	0.12
22.	0.32	0.20	0.37	0.25	0.14	0.15	0.14	0.08	0.08	0.12	0.27	0.12
23.	0.30	0.21	0.35	0.26	0.12	0.19	0.14	0.06	0.08	0.12	0.11	0.12
24.	0.27	0.19	0.32	0.25	0.12	0.24	0.15	0.06	0.07	0.13	0.12	0.12
25.	0.26	0.20	0.30	0.25	0.12	0.17	0.17	0.06	0.07	0.14	0.11	0.13
26.	0.25	0.22	0.28	0.25	0.12	0.15	0.13	0.06	0.07	0.13	0.11	0.13
27.	0.23	0.22	0.26	0.24	0.36	0.13	0.11	0.08	0.06	0.12	0.11	0.13
28.	0.22	0.21	0.27	0.24	0.45	0.12	0.26	0.11	0.06	0.10	0.10	0.13
29.	0.20		0.25	0.23	0.23	0.10	0.33	0.08	0.06	0.10	0.10	0.13
30.	0.20		0.25	0.22	0.16	0.10	0.22	0.07	0.05	0.10	0.10	0.13
31.	0.21		0.26		0.14		0.18	0.07		0.10		0.13
	Extremwerte in m³/s											
am	30.	24.	08.	09.	27.	30.	18.	23.	05.	01.	30.	02.
NQ	0.16	0.14	0.13	0.17	0.11	0.10	0.06	0.06	.047	.049	0.10	0.09
HQ	4.32	0.44	3.40	2.18	2.35	1.93	0.65	0.73	0.44	2.10	2.00	0.18
am	13.	05.	19.	12.	27.	19.	28.	15.	19.	18.	22.	08.
	Monatsmittel in m³/s(MQ),l/s.km²(Mq) bzw.Monatssummen in mm (h_A)											
MQ	0.38	0.24	0.30	0.25	0.18	0.17	0.13	0.12	0.08	0.15	0.11	0.12
Mq	6.37	4.07	5.11	4.24	3.10	2.90	2.15	2.00	1.32	2.58	1.82	1.96
h_A	17	10	14	11	8	8	6	5	3	7	5	5

Reihe: 2006-2010	Mittlere Monatsmittel in m³/s (MQ),l/s.km²(Mq) bzw. -summen in mm (h_A)											
MQ	0.21	0.31	0.67	0.35	0.38	0.39	0.26	0.21	0.24	0.17	0.23	0.32
Mq	3.56	5.30	11.3	6.02	6.48	6.69	4.37	3.54	4.06	2.92	3.97	5.37
h_A	10	13	30	16	17	17	12	9	11	8	10	14
Reihe: 1981-2011	Mittlere Monatsmittel mit Extremwerten in m³/s											
NQ	.041	.041	0.06	0.08	0.06	.036	.024	.017	.032	.038	0.05	0.06
NQ_T	0.05	0.06	0.06	0.09	0.06	.038	.026	.018	.033	.041	0.06	0.06
MNQ_T	0.14	0.16	0.21	0.22	0.16	0.12	0.09	0.07	0.08	0.09	0.11	0.14
NMQ	0.08	0.11	0.10	0.15	0.09	0.07	0.06	.040	.044	0.05	0.09	0.09
MQ	0.26	0.31	0.51	0.37	0.30	0.22	0.21	0.17	0.15	0.14	0.19	0.26
HMQ	1.02	0.90	1.73	1.10	0.83	0.60	1.77	1.03	0.52	0.46	0.55	0.77
MHQ	1.32	1.53	3.14	1.52	2.85	1.99	2.44	2.01	1.53	1.16	1.48	1.43
HQ	8.99	7.05	9.32	5.71	14.0	9.46	26.2	21.5	12.7	6.15	5.47	6.67

Jahreswerte in m³/s (Q),l/s.km²(Mq), mm (h_J)

	Berichtsjahr			Reihe: 2006 - 2010			Reihe: 1981 - 2011		
NQ	.047	05.09.		.030	28.07.2007		.017	02.08.2005	
NQ_T	.049	02.10.					.018	02.08.2005	
$MJNQ_T$							0.06		
NJMQ							0.11		2001
MQ,Mq,h_A	0.18	3.13	98.8	0.32	5.35	169	0.26	4.34	137
HJMQ							0.49		1997
MJHQ							6.96		
HQ	4.32	13.01.		12.7	07.09.2007		26.2	08.07.1997	

NNQ seit 1977: .017 02.08.2005 **HHQ seit** 1977: 26.2 08.07.1997

Berichtsjahr(J)	Überschreitungsdauer der Abflüsse in Tagen					Reihe(R): 2006-2010					
m³/s	Tage(J)	Tage(R)	m³/s	Tage(J)	Tage(R)	m³/s	Tage(J)	Tage(R)	m³/s	Tage(J)	Tage(R)
10000			500			20.0			1.00	3	14.0
8000			350			16.0			0.80	4	21.0
6000			250			12.0			0.60	7	31.2
4000			180			9.00			0.40	14	66.0
3000			140			7.00			0.30	34	104.8
2000			100			5.00		0.4	0.20	132	193.6
1600			80.0			3.50		0.8	0.10	307	333.0
1200			60.0			2.50		2.2	0.06	356	360.0
900			40.0			1.80		4.8	0.03	365	365.2
700			30.0			1.40	3	8.0	0.00		

Im Jän,Feb,Mrz durch Eis beeinflusst
Im Mrz,Apr,Jul,Aug nach ergänzten Wasserständen ermittelt

Nr. 490 Fahrafeld Triesting

Mst.Nr. 208116 Art: Schreibpegel Einzugsgebiet: 186.0 km²

Monat	I	II	III	IV	V	VI	VII	VIII	IX	X	XI	XII
Tag	Tägliche Abflüsse 2011 in m³/s											
1.	1.21	1.38	1.14	1.33	0.96	0.86	0.70	0.94	0.72	0.67	0.80	0.71
2.	1.17	1.30	1.09	1.30	0.96	0.89	0.87	0.84	0.71	0.66	0.79	0.72
3.	1.11	1.26	1.09	1.25	0.96	0.88	0.76	0.72	0.70	0.66	0.77	0.72
4.	1.02	1.32	1.06	1.24	0.94	1.09	0.72	3.94	0.68	0.65	0.77	0.70
5.	0.99	3.33	1.05	1.28	0.92	0.87	1.35	2.09	0.73	0.64	0.76	0.69
6.	1.04	4.41	1.04	1.21	0.89	0.80	1.05	1.26	0.74	0.65	0.75	0.68
7.	1.07	3.16	0.99	1.17	0.88	0.78	0.79	1.07	0.66	1.80	0.74	0.69
8.	1.04	2.37	0.95	1.13	0.89	1.89	0.70	1.45	0.65	1.42	0.72	0.81
9.	1.04	2.02	0.98	1.09	0.88	2.87	0.66	1.42	0.91	1.33	0.71	0.75
10.	1.06	1.78	1.00	1.08	0.87	1.41	0.68	1.03	0.82	2.65	0.71	0.70
11.	1.11	1.69	1.02	1.08	0.85	1.03	0.65	0.87	0.73	3.44	0.71	0.75
12.	1.41	2.50	1.04	1.21	0.87	0.88	0.61	0.79	0.69	2.19	0.69	0.73
13.	13.3	2.18	1.06	1.23	0.98	0.81	0.59	0.78	0.68	11.0	0.69	0.70
14.	16.5	1.94	1.06	2.09	0.91	0.75	0.59	0.70	0.68	3.47	0.69	0.70
15.	6.85	1.80	1.04	2.28	1.17	0.71	0.62	1.55	0.69	2.04	0.69	0.70
16.	4.27	1.70	1.04	1.73	1.20	0.83	0.60	2.00	0.68	1.54	0.70	0.70
17.	3.17	1.64	1.14	1.47	0.97	0.72	0.59	1.22	0.68	1.29	0.70	0.74
18.	2.59	1.55	6.40	1.34	0.90	0.83	0.59	1.03	0.67	1.15	0.69	0.74
19.	2.28	1.52	10.9	1.26	0.86	3.23	0.60	0.94	0.91	1.05	0.70	0.70
20.	2.12	1.48	3.95	1.21	0.84	1.32	0.61	0.99	1.71	1.03	0.70	0.70
21.	1.94	1.36	2.62	1.16	0.84	0.98	1.25	0.89	1.04	0.94	0.70	0.69
22.	1.80	1.28	2.10	1.10	0.84	0.85	0.99	0.85	0.86	0.86	0.70	0.68
23.	1.67	1.28	1.82	1.05	0.80	0.90	0.85	0.82	0.80	0.82	0.70	0.79
24.	1.69	1.21	1.65	1.01	0.78	1.78	0.89	0.81	0.76	0.87	0.69	1.41
25.	1.73	1.17	1.56	1.12	0.75	1.04	1.28	0.78	0.74	0.89	0.69	1.05
26.	1.73	1.16	1.51	1.10	0.72	0.93	1.05	0.76	0.71	0.88	0.70	0.88
27.	1.66	1.18	1.48	1.01	1.21	0.85	0.86	0.76	0.70	0.86	0.71	0.81
28.	1.62	1.16	1.57	0.98	3.56	0.76	0.95	0.84	0.68	0.84	0.70	0.77
29.	1.51		1.42	0.95	1.92	0.72	1.04	0.76	0.68	0.83	0.71	0.75
30.	1.47		1.35	0.97	1.22	0.70	0.87	0.74	0.67	0.82	0.71	0.73
31.	1.48		1.30		0.98		0.88	0.73		0.82		0.72
	Extremwerte in m³/s											
am	04.	25.	08.	29.	26.	30.	14.	15.	08.	05.	15.	20.
NQ	0.79	0.95	0.69	0.92	0.70	0.68	0.57	0.65	0.63	0.63	0.66	0.64
HQ	33.6	6.06	25.9	2.66	4.59	6.07	2.04	8.49	2.64	17.6	0.82	1.62
am	13.	05.	18.	14.	28.	19.	21.	04.	20.	13.	01.	24.
	Monatsmittel in m³/s(MQ),l/s.km²(Mq) bzw.Monatssummen in mm (h_A)											
MQ	2.66	1.79	1.85	1.25	1.04	1.10	0.81	1.11	0.77	1.57	0.72	0.76
Mq	14.3	9.62	9.95	6.70	5.61	5.91	4.38	5.96	4.14	8.46	3.85	4.10
h_A	38	23	27	17	15	15	12	16	11	23	10	11

Reihe: 2006-2010	Mittlere Monatsmittel in m³/s (MQ),l/s.km²(Mq) bzw. -summen in mm (h_A)											
MQ	1.50	1.86	4.84	2.86	2.23	3.24	1.97	1.85	2.18	1.20	1.59	2.04
Mq	8.06	10.0	26.0	15.4	12.0	17.4	10.6	9.93	11.7	6.47	8.54	11.0
h_A	22	24	70	40	32	45	28	27	30	17	22	28
Reihe: 1976-2011	Mittlere Monatsmittel mit Extremwerten in m³/s											
NQ	0.17	0.35	0.66	0.66	0.59	0.18	0.26	0.26	0.22	0.23	0.37	0.23
NQ_T	0.21	0.38	0.70	0.77	0.67	0.48	0.36	0.29	0.30	0.27	0.44	0.35
MNQ_T	0.93	1.09	1.44	1.56	1.20	1.00	0.83	0.78	0.75	0.79	0.85	1.03
NMQ	0.41	0.86	1.00	0.94	0.94	0.67	0.57	0.40	0.45	0.44	0.51	0.58
MQ	1.83	2.16	3.55	2.91	2.17	1.99	1.56	1.58	1.38	1.13	1.38	1.98
HMQ	4.53	5.81	10.5	8.90	7.73	6.28	9.50	7.80	5.12	4.93	3.25	5.96
MHQ	9.96	10.0	19.4	10.2	12.8	19.7	14.9	18.2	12.1	6.56	6.34	10.7
HQ	39.1	52.8	58.7	48.4	107	222	171	137	132	82.4	46.4	50.8

Jahreswerte in m³/s (Q),l/s.km²(Mq), mm (h_A)

	Berichtsjahr			Reihe: 2006 - 2010			Reihe: 1976 - 2011		
NQ	0.57	14.07.		0.49	07.08.2007		0.17	06.01.2000	
NQ_T	0.59	17.07.					0.21	06.01.2000	
$MJNQ_T$							0.62		
NJMQ							1.07		1983
MQ,Mq,h_A	1.29	6.91	218	2.30	12.4	391	1.97	10.6	334
HJMQ							3.35		1996
MJHQ							54.8		
HQ	33.6	13.01.		137	07.08.2006		222	07.06.2002	

NNQ seit 1972: 0.17 06.01.2000 **HHQ seit** 1972: 222 07.06.2002

Berichtsjahr(J) Überschreitungsdauer der Abflüsse in Tagen Reihe(R): 2006-2010

m³/s	Tage(J)	Tage(R)	m³/s	Tage(J)	Tage(R)	m³/s	Tage(J)	Tage(R)	m³/s	Tage(J)	Tage(R)
10000			**500**			**20.0**		2.4	**1.00**	163	272.8
8000			**350**			**16.0**	1	4.2	**0.80**	244	342.8
6000			**250**			**12.0**	2	7.4	**0.60**	361	362.0
4000			**180**			**9.00**	4	11.8	**0.40**	365	365.2
3000			**140**			**7.00**	4	17.6	**0.30**		
2000			**100**			**5.00**	6	28.6	**0.20**		
1600			**80.0**			**3.50**	11	45.4	**0.10**		
1200			**60.0**		0.2	**2.50**	22	71.0	**0.06**		
900			**40.0**		0.6	**1.80**	42	116.4	**0.03**		
700			**30.0**		1.0	**1.40**	76	175.0	**0.00**		

durch Trinkwasserentnahme beeinflusst
Im Jän,Feb,Mrz,Apr,Mai,Jun,Jul,Aug,Sep,Okt,Nov,Dez n.erg.W.erm.
Im Jän,Feb,Mrz durch Eis beeinflusst

Nr. 491 Hirtenberg Triesting

Mst.Nr. 208124 Art: Schreibpegel Einzugsgebiet: 287.3 km²

Monat	I	II	III	IV	V	VI	VII	VIII	IX	X	XI	XII
Tag	Tägliche Abflüsse 2011 in m³/s											
1.	1.86	1.77	1.74	1.78	1.54	1.38	1.18	1.45	1.03	0.88	1.18	1.08
2.	1.81	1.73	1.67	1.74	1.47	1.44	1.36	1.34	1.01	0.86	1.14	1.07
3.	1.73	1.68	1.65	1.67	1.46	1.43	1.31	1.20	0.99	0.84	1.12	1.07
4.	1.63	1.75	1.61	1.64	1.38	1.66	1.27	5.21	0.97	0.82	1.12	1.07
5.	1.58	3.59	1.59	1.71	1.35	1.40	2.01	2.88	1.00	0.86	1.11	1.06
6.	1.53	5.20	1.56	1.67	1.35	1.28	1.72	1.91	1.10	0.91	1.11	1.04
7.	1.65	3.98	1.48	1.65	1.32	1.24	1.41	1.73	1.01	2.06	1.10	1.06
8.	1.60	3.02	1.42	1.62	1.31	2.43	1.30	2.32	0.99	1.83	1.11	1.18
9.	1.60	2.60	1.45	1.67	1.33	3.98	1.23	2.26	1.27	1.55	1.12	1.10
10.	1.60	2.33	1.49	1.59	1.30	2.01	1.22	1.73	1.23	2.53	1.13	1.07
11.	1.68	2.21	1.51	1.56	1.27	1.57	1.20	1.53	1.10	4.24	1.15	1.06
12.	2.02	3.05	1.54	1.72	1.32	1.41	1.14	1.53	1.05	2.43	1.15	1.06
13.	14.2	2.76	1.58	1.81	1.46	1.37	1.07	1.51	1.03	13.8	1.15	1.08
14.	21.2	2.48	1.59	2.72	1.36	1.32	1.05	1.39	1.05	4.78	1.14	1.09
15.	8.35	2.30	1.56	3.04	1.64	1.31	1.11	2.42	1.06	2.94	1.15	1.12
16.	5.02	2.20	1.51	2.40	1.73	1.48	1.06	3.15	1.06	2.15	1.16	1.11
17.	3.84	2.13	1.64	2.07	1.46	1.30	1.00	1.98	1.05	1.92	1.16	1.20
18.	3.24	2.07	6.33	1.90	1.38	1.49	1.00	1.67	1.06	1.73	1.17	1.21
19.	2.95	2.04	14.6	1.79	1.34	4.59	1.01	1.51	1.38	1.61	1.18	1.16
20.	2.84	2.03	4.93	1.70	1.31	2.00	1.00	1.52	2.29	1.55	1.16	1.14
21.	2.61	1.92	3.32	1.59	1.41	1.57	1.63	1.37	1.56	1.47	1.15	1.15
22.	2.44	1.84	2.75	1.56	1.32	1.39	1.48	1.27	1.29	1.37	1.14	1.19
23.	2.28	1.88	2.45	1.51	1.26	1.52	1.32	1.21	1.17	1.32	1.11	1.22
24.	2.28	1.83	2.27	1.45	1.21	2.51	1.40	1.17	1.09	1.38	1.11	2.04
25.	2.26	1.82	2.15	1.59	1.17	1.61	1.89	1.12	1.06	1.37	1.08	1.65
26.	2.22	1.83	2.08	1.60	1.16	1.49	1.64	1.08	1.02	1.35	1.08	1.41
27.	2.08	1.83	2.04	1.57	1.63	1.39	1.42	1.11	0.99	1.34	1.09	1.30
28.	2.00	1.78	2.14	1.59	4.66	1.27	1.63	1.18	0.96	1.30	1.09	1.23
29.	1.85		1.95	1.57	2.63	1.19	1.60	1.11	0.94	1.28	1.09	1.19
30.	1.79		1.85	1.59	1.76	1.16	1.34	1.07	0.91	1.25	1.09	1.15
31.	1.86		1.79		1.49		1.31	1.06		1.20		1.10
	Extremwerte in m³/s											
am	06.	03.	08.	01.	27.	30.	20.	31.	30.	05.	23.	06.
NQ	1.15	1.51	1.17	1.32	1.09	1.04	0.93	0.99	0.86	0.77	1.00	1.00
HQ	39.1	6.94	31.4	3.68	6.44	10.5	4.25	14.0	3.23	22.5	1.62	2.54
am	14.	05.	19.	15.	28.	08.	28.	04.	20.	13.	01.	25.
	Monatsmittel in m³/s(MQ),l/s.km²(Mq) bzw.Monatssummen in mm (h_A)											
MQ	3.41	2.34	2.49	1.77	1.54	1.71	1.33	1.71	1.12	2.09	1.13	1.18
Mq	11.9	8.16	8.67	6.16	5.37	5.94	4.64	5.95	3.91	7.29	3.93	4.11
h_A	32	20	23	16	14	15	12	16	10	20	10	11

Reihe: 2006-2010	Mittlere Monatsmittel in m³/s (MQ),l/s.km²(Mq) bzw. -summen in mm (h_A)											
MQ	2.04	2.53	5.92	3.71	3.02	4.12	2.76	2.46	2.97	1.79	2.20	2.75
Mq	7.08	8.81	20.6	12.9	10.5	14.3	9.59	8.57	10.3	6.24	7.65	9.56
h_A	19	21	55	34	28	37	26	23	27	17	20	25
Reihe: 1981-2011	Mittlere Monatsmittel mit Extremwerten in m³/s											
NQ	0.42	0.51	0.84	0.78	0.24	0.27	0.31	0.29	0.29	0.24	0.41	0.48
NQ_T	0.68	0.71	1.16	1.10	0.69	0.58	0.57	0.60	0.43	0.60	0.75	0.79
MNQ_T	1.49	1.61	2.13	2.30	1.84	1.59	1.30	1.21	1.17	1.23	1.28	1.45
NMQ	1.05	1.35	1.75	1.56	1.43	1.04	0.83	0.81	0.83	0.85	0.87	1.07
MQ	2.59	2.93	4.78	3.68	3.01	2.94	2.42	2.25	2.15	1.78	1.97	2.63
HMQ	6.22	8.83	13.1	10.2	9.44	8.29	14.2	9.95	6.90	7.50	4.28	5.45
MHQ	14.1	11.7	24.7	11.7	17.9	26.7	20.6	24.4	19.5	9.52	7.05	13.5
HQ	51.9	52.5	84.6	61.1	139	257	225	186	140	117	26.1	63.4

Jahreswerte in m³/s (Q),l/s.km²(Mq), mm (h_A)

	Berichtsjahr			Reihe: 2006 - 2010			Reihe: 1981 - 2011		
NQ	0.77	05.10.		0.67	03.09.2007		0.24	02.10.1994	
NQ_T	0.82	04.10.					0.43	15.09.1987	
$MJNQ_T$							0.92		
NJMQ							1.58		1983
MQ,Mq,h_A	1.82	6.33	200	3.05	10.6	335	2.76	9.61	303
HJMQ							4.83		1996
MJHQ							72.1		
HQ	39.1	14.01.		140	07.09.2007		257	07.06.2002	

NNQ seit 1977: 0.24 02.10.1994 **HHQ seit** 1977: 257 07.06.2002

Berichtsjahr(J) Überschreitungsdauer der Abflüsse in Tagen Reihe(R): 2006-2010

m³/s	Tage(J)	Tage(R)	m³/s	Tage(J)	Tage(R)	m³/s	Tage(J)	Tage(R)	m³/s	Tage(J)	Tage(R)
10000			**500**			**20.0**	1	2.8	**1.00**	352	355.6
8000			**350**			**16.0**	1	5.6	**0.80**	365	363.6
6000			**250**			**12.0**	4	10.6	**0.60**		365.2
4000			**180**			**9.00**	4	16.8	**0.40**		
3000			**140**			**7.00**	5	23.6	**0.30**		
2000			**100**			**5.00**	9	38.4	**0.20**		
1600			**80.0**			**3.50**	18	66.0	**0.10**		
1200			**60.0**		0.2	**2.50**	36	124.0	**0.06**		
900			**40.0**		0.6	**1.80**	93	209.6	**0.03**		
700			**30.0**		1.4	**1.40**	199	304.0	**0.00**		

durch Trinkwasserentnahme beeinflusst
Im Jän,Feb,Mrz,Apr,Mai,Jun,Jul,Aug,Sep,Okt,Nov,Dez n.erg.W.erm.
Im Jän,Feb,Mrz durch Eis beeinflusst

Abflüsse

Nr. 492 Hennersdorf Petersbach

Mst.Nr. 209346 Art: Schreibpegel Einzugsgebiet: 20.0 km²

Monat	I	II	III	IV	V	VI	VII	VIII	IX	X	XI	XII
Tag	Tägliche Abflüsse 2011 in m³/s											
1.	0.12	0.09	0.07	0.09	0.07	0.05	0.08	0.13	.048	.043	0.05	0.07
2.	0.13	0.09	0.07	0.09	0.07	0.06	0.09	0.08	.049	.043	0.06	0.07
3.	0.12	0.09	0.07	0.08	0.08	.051	0.08	0.08	0.05	.044	0.06	0.07
4.	0.11	0.11	0.07	0.09	0.07	0.06	0.08	0.15	.049	.048	0.06	0.06
5.	0.11	0.10	0.07	0.08	0.06	0.06	0.12	0.09	0.12	0.06	0.06	0.07
6.	0.11	0.09	0.07	0.08	0.06	0.05	0.08	0.08	0.08	0.06	0.06	0.07
7.	0.11	0.09	0.07	0.08	0.07	.048	0.07	0.13	0.06	0.26	0.05	0.08
8.	0.11	0.09	0.07	0.08	0.08	0.31	0.07	0.16	0.07	0.08	.051	0.08
9.	0.11	0.08	0.07	0.07	0.07	0.11	0.07	0.10	0.16	0.08	0.05	0.07
10.	0.11	0.08	0.07	0.07	0.06	0.08	0.07	0.08	0.07	0.12	0.05	0.07
11.	0.12	0.08	0.06	0.05	0.06	0.07	0.07	0.08	0.07	0.08	0.05	0.06
12.	0.12	0.12	0.06	0.07	0.10	0.07	0.07	0.07	0.07	0.33	0.06	0.07
13.	0.34	0.09	0.06	0.12	.050	0.06	0.07	0.08	0.07	0.26	0.06	0.07
14.	0.21	0.08	0.06	0.30	.051	0.06	0.10	0.07	0.09	0.07	0.06	0.06
15.	0.16	0.08	0.06	0.08	0.08	.050	0.10	0.26	0.08	0.07	0.06	0.07
16.	0.15	0.08	0.06	0.08	.047	0.09	0.08	0.13	0.07	0.07	0.06	0.07
17.	0.14	0.09	0.19	0.08	.046	0.05	0.06	0.09	0.06	0.06	0.06	0.06
18.	0.14	0.08	0.30	0.07	.045	0.17	0.07	0.08	0.06	0.06	0.06	0.06
19.	0.15	0.09	0.15	0.07	0.05	0.36	0.07	0.07	0.24	0.06	0.06	0.05
20.	0.13	0.09	0.11	0.07	0.06	0.07	0.07	0.08	0.10	0.06	0.06	0.06
21.	0.12	0.09	0.10	0.07	0.07	0.06	0.30	0.07	0.06	0.06	0.06	0.06
22.	0.11	0.09	0.10	0.07	0.06	0.06	0.09	0.06	0.05	0.06	0.06	0.06
23.	0.11	0.09	0.10	0.07	0.06	0.21	0.16	0.06	.046	.049	0.07	0.06
24.	0.10	0.09	0.09	0.06	0.05	0.09	0.11	0.06	.044	0.09	0.07	0.06
25.	0.10	0.09	0.09	0.07	0.05	0.08	0.11	0.06	.041	0.06	0.06	.047
26.	0.12	0.09	0.10	0.07	0.05	0.14	0.08	0.06	.047	0.07	0.06	.050
27.	0.10	0.09	0.11	0.07	0.30	0.08	0.10	0.09	.046	0.06	0.06	0.05
28.	0.09	0.08	0.09	0.07	0.19	0.08	0.46	0.11	.040	0.06	0.06	.051
29.	0.10		0.09	0.08	0.07	0.08	0.16	0.07	.042	0.06	0.06	.048
30.	0.09		0.09	0.07	0.07	0.08	0.10	0.07	.047	0.05	0.06	.048
31.	0.09		0.08		0.06		0.09	.046		0.06		.047
	Extremwerte in m³/s											
am	31.	15.	16.	11.	15.	07.	27.	31.	29.	03.	19.	25.
NQ	0.08	0.06	.048	.043	.024	.019	.032	.039	.016	.015	.027	.022
HQ	0.77	0.53	0.75	1.02	2.02	2.09	2.27	1.08	1.74	1.60	0.12	0.25
am	13.	12.	18.	14.	27.	08.	28.	15.	19.	12.	19.	08.
	Monatsmittel in m³/s(MQ),l/s.km²(Mq) bzw.Monatssummen in mm (h_A)											
MQ	0.13	0.09	0.09	0.08	0.07	0.10	0.11	0.09	0.07	0.08	0.06	0.06
Mq	6.34	4.47	4.65	4.16	3.72	4.86	5.37	4.57	3.55	4.25	2.92	3.10
h_A	17	11	12	11	10	13	14	12	9	11	8	8

Reihe: 2006-2010	Mittlere Monatsmittel in m³/s (MQ),l/s.km²(Mq) bzw. -summen in mm (h_A)											
MQ	0.07	0.10	0.13	0.10	0.12	0.14	0.12	0.11	0.10	0.07	0.08	0.10
Mq	3.46	4.79	6.30	5.13	6.08	6.86	5.90	5.44	5.04	3.60	3.83	4.81
h_A	9	12	17	13	16	18	16	15	13	10	10	12
Reihe: 1982-2011	Mittlere Monatsmittel mit Extremwerten in m³/s											
NQ	.000	.004	.000	.008	.000	.000	.000	.000	.000	.000	.000	.000
NQ_T	.000	.010	.009	.009	.000	.000	.000	.000	.000	.000	.000	.006
MNQ_T	.035	.036	.047	.045	.037	.033	.034	.034	.031	.026	.031	.037
NMQ	.020	.021	.033	.030	.015	.025	.028	.006	.025	.006	.016	.027
MQ	0.06	0.06	0.09	0.08	0.07	0.07	0.08	0.08	0.07	.050	0.05	0.06
HMQ	0.13	0.17	0.27	0.16	0.21	0.23	0.26	0.19	0.18	0.14	0.13	0.14
MHQ	0.51	0.49	0.76	0.77	1.29	1.43	1.76	1.61	1.34	0.87	0.65	0.59
HQ	1.73	1.56	1.76	1.88	2.61	2.79	2.95	2.95	2.51	1.63	2.14	1.26

Jahreswerte in m³/s (Q),l/s.km²(Mq), mm (h_J)

	Berichtsjahr			Reihe: 2006 - 2010			Reihe: 1982 - 2011		
NQ	.015	03.10.		.004	21.06.2007		.000	08.01.1990	
NQ_T	.040	28.09.					.000	09.01.1990	
$MJNQ_T$							.016		
NJMQ							.025		2001
MQ,Mq,h_A	0.09	4.33	137	0.10	5.18	163	0.07	3.51	111
HJMQ							0.14		2010
MJHQ							2.11		
HQ	2.27	28.07.		2.95	17.07.2010		2.95	17.07.2010	

NNQ seit 1980: .000 01.11.2005 **HHQ seit** 1980: 2.96 17.07.2010

Berichtsjahr(J) Überschreitungsdauer der Abflüsse in Tagen Reihe(R): 2006-2010

m³/s	Tage(J)	Tage(R)	m³/s	Tage(J)	Tage(R)	m³/s	Tage(J)	Tage(R)	m³/s	Tage(J)	Tage(R)
10000			**500**			**20.0**			**1.00**		0.2
8000			**350**			**16.0**			**0.80**		0.4
6000			**250**			**12.0**			**0.60**		2.6
4000			**180**			**9.00**			**0.40**	1	6.8
3000			**140**			**7.00**			**0.30**	9	13.4
2000			**100**			**5.00**			**0.20**	15	31.6
1600			**80.0**			**3.50**			**0.10**	78	122.2
1200			**60.0**			**2.50**			**0.06**	315	247.8
900			**40.0**			**1.80**			**0.03**	365	355.6
700			**30.0**			**1.40**			**0.00**		365.2

Im Jän,Feb,Mrz,Apr,Mai,Jun,Jul,Aug,Sep,Okt,Nov,Dez n.erg.W.erm.

Nr. 493 Schwechat (Hallenbad) Schwechat

Mst.Nr. 208157 Art: Schreibpegel Einzugsgebiet: 1028.9 km²

Monat	I	II	III	IV	V	VI	VII	VIII	IX	X	XI	XII
Tag	Tägliche Abflüsse 2011 in m³/s											
1.	7.88	8.07	7.10	8.23	6.12	5.89	4.93	6.20	4.18	3.60	4.58	3.95
2.	7.94	7.81	6.77	8.00	6.04	5.61	5.11	6.19	4.38	3.53	4.54	4.16
3.	7.69	7.60	7.01	7.76	5.99	5.67	5.36	6.50	4.32	3.48	4.53	4.09
4.	7.40	8.15	7.08	7.67	5.54	6.22	5.51	9.43	4.26	3.54	4.61	4.17
5.	7.16	9.31	6.97	7.46	5.42	5.91	6.54	8.37	4.61	3.66	4.69	4.39
6.	7.02	14.4	6.94	7.22	5.36	5.60	6.91	6.61	4.62	3.80	4.75	4.31
7.	7.45	12.9	6.66	7.20	5.35	5.52	6.06	6.37	4.18	7.17	5.26	4.40
8.	7.55	10.5	6.53	6.99	5.42	10.2	5.65	7.46	3.99	5.92	5.43	4.56
9.	7.56	9.44	6.66	6.79	5.49	12.9	5.36	7.30	5.07	4.89	5.12	4.18
10.	7.52	8.77	6.79	6.71	5.54	7.84	5.19	6.13	4.77	5.72	4.78	4.22
11.	7.97	8.40	6.75	6.76	5.57	6.66	5.13	5.77	4.44	9.13	4.42	4.17
12.	8.34	9.55	6.80	7.37	5.56	6.24	4.83	5.64	4.26	8.69	4.27	4.18
13.	22.0	9.30	6.84	7.76	6.41	6.08	4.65	6.14	4.06	26.9	4.15	4.16
14.	67.5	8.75	6.75	12.2	5.90	6.02	4.54	5.69	4.18	11.7	4.18	4.26
15.	25.1	8.41	6.44	10.2	6.65	6.00	4.90	8.05	4.18	7.50	4.26	4.31
16.	16.9	8.18	6.66	9.01	6.36	6.37	4.62	9.25	4.01	6.25	4.41	4.35
17.	13.8	8.26	8.21	8.17	5.82	6.24	4.47	6.28	3.96	5.75	4.35	4.41
18.	12.3	8.20	12.3	7.68	5.73	6.18	4.29	5.60	3.18	5.78	4.34	4.36
19.	11.8	8.06	44.7	7.41	5.74	17.1	4.37	5.28	3.97	5.45	4.40	4.25
20.	11.6	7.93	16.9	7.27	5.64	8.46	4.31	5.42	6.33	5.49	4.36	4.13
21.	10.9	7.53	12.4	7.20	5.84	6.91	5.85	5.10	4.42	5.47	4.24	4.18
22.	10.2	7.20	10.9	7.08	5.73	6.42	5.72	4.89	3.98	4.88	4.44	4.44
23.	9.65	7.08	10.2	6.83	5.59	7.16	5.12	4.73	4.29	4.68	4.34	4.41
24.	9.72	6.80	9.59	6.67	5.53	9.38	5.10	4.62	4.34	5.02	4.34	4.87
25.	9.68	6.83	9.47	6.59	5.48	6.79	5.76	4.58	4.11	5.28	4.35	4.95
26.	9.95	6.84	9.46	6.64	5.36	6.18	5.62	4.51	4.12	5.25	4.23	4.78
27.	9.33	6.92	9.29	6.51	7.44	5.80	5.57	4.41	4.14	5.24	4.17	4.63
28.	8.85	6.78	9.19	6.45	11.6	5.55	9.27	5.11	3.97	4.94	4.19	4.58
29.	8.25		8.32	6.26	8.55	5.25	8.05	4.44	3.70	4.68	4.03	4.48
30.	7.92		7.91	6.37	6.59	5.10	6.16	4.36	3.67	4.73	4.11	4.36
31.	8.17		7.73		6.09		5.82	4.19		4.69		4.40
	Extremwerte in m³/s											
am	06.	24.	15.	29.	12.	07.	19.	31.	19.	05.	25.	21.
NQ	6.45	5.60	5.78	5.60	4.04	4.31	3.53	3.51	2.11	2.79	3.01	3.37
HQ	108	16.1	78.4	16.8	16.8	31.3	19.8	19.6	10.9	37.3	6.31	5.34
am	14.	06.	19.	14.	27.	08.	28.	15.	19.	13.	07.	24.
	Monatsmittel in m³/s(MQ),l/s.km²(Mq) bzw.Monatssummen in mm (h_A)											
MQ	12.1	8.50	9.52	7.48	6.11	7.04	5.51	5.96	4.26	6.22	4.46	4.36
Mq	11.8	8.26	9.26	7.27	5.94	6.84	5.35	5.79	4.14	6.04	4.34	4.24
h_A	32	20	25	19	16	18	14	16	11	16	11	11

Reihe: 2006-2010	Mittlere Monatsmittel in m³/s (MQ),l/s.km²(Mq) bzw. -summen in mm (h_A)											
MQ	7.04	8.76	16.2	10.9	10.3	13.4	8.05	8.34	9.21	6.38	7.61	9.10
Mq	6.84	8.52	15.8	10.6	10.0	13.1	7.82	8.11	8.95	6.20	7.39	8.84
h_A	18	21	42	27	27	34	21	22	23	17	19	23
Reihe: 1977-2011	Mittlere Monatsmittel mit Extremwerten in m³/s											
NQ	1.99	1.42	3.23	2.82	2.51	2.18	1.80	1.77	1.72	1.58	2.25	1.27
NQ_T	2.62	2.33	4.73	3.82	3.26	2.77	2.20	2.31	2.34	2.55	2.62	2.54
MNQ_T	5.15	5.71	7.10	7.51	5.92	5.13	4.32	4.14	3.92	4.38	4.87	5.14
NMQ	3.54	4.51	5.94	4.89	4.79	3.80	2.81	2.85	3.27	2.86	3.45	3.98
MQ	7.58	9.12	12.7	11.4	9.25	8.38	6.76	6.57	6.34	5.62	6.50	8.00
HMQ	15.6	17.0	32.6	33.4	23.4	22.6	28.7	17.9	20.5	13.7	13.2	15.0
MHQ	28.1	26.9	42.7	29.7	40.1	40.7	46.4	34.0	25.9	14.3	18.1	23.9
HQ	220	99.1	140	142	261	211	330	227	281	49.4	154	96.0

Jahreswerte in m³/s (Q),l/s.km²(Mq), mm (h_J)

	Berichtsjahr			Reihe: 2006 - 2010			Reihe: 1977 - 2011		
NQ	2.11	19.09.		1.82	26.07.2007		1.27	13.12.1977	
NQ_T	3.18	18.09.					2.20	31.07.1983	
$MJNQ_T$							3.39		
NJMQ							4.76		1983
MQ,Mq,h_A	6.79	6.60	208	9.70	9.43	297	8.18	7.95	251
HJMQ							14.2		1996
MJHQ							104		
HQ	108	14.01.		281	07.09.2007		281	07.09.2007	

NNQ seit 1966: 1.27 13.12.1977 **HHQ seit** 1966: 330 02.07.1975

Berichtsjahr(J) Überschreitungsdauer der Abflüsse in Tagen Reihe(R): 2006-2010

m³/s	Tage(J)	Tage(R)	m³/s	Tage(J)	Tage(R)	m³/s	Tage(J)	Tage(R)	m³/s	Tage(J)	Tage(R)
10000			**500**			**20.0**	5	22.8	**1.00**		
8000			**350**			**16.0**	8	33.2	**0.80**		
6000			**250**			**12.0**	16	58.4	**0.60**		
4000			**180**			**9.00**	47	111.0	**0.40**		
3000			**140**		0.4	**7.00**	114	193.8	**0.30**		
2000			**100**		0.6	**5.00**	247	309.0	**0.20**		
1600			**80.0**		1.4	**3.50**	363	356.0	**0.10**		
1200			**60.0**	1	2.8	**2.50**	365	365.2	**0.06**		
900			**40.0**	2	6.0	**1.80**			**0.03**		
700			**30.0**	2	10.4	**1.40**			**0.00**		

Wiener Neustädter Kanal dotiert mit bis zu 1,5 m³/s Schwechat
Im Jän,Feb,Mrz,Apr,Mai,Jun,Jul,Aug,Sep,Okt,Nov,Dez n.erg.W.erm.

Nr. 494 Schwechat (Rathauspark) Kalter Gang

Mst.Nr. 208199 Art: Schreibpegel Einzugsgebiet: 112.8 km²

Monat	I	II	III	IV	V	VI	VII	VIII	IX	X	XI	XII
Tag	Tägliche Abflüsse 2011 in m³/s											
1.	0.51	0.48	0.75	0.75	0.62	0.57	0.50	0.45	0.47	0.53	0.61	0.58
2.	0.51	0.49	0.72	0.75	0.60	0.55	0.50	0.45	0.47	0.54	0.62	0.58
3.	0.50	0.49	0.83	0.74	0.60	0.52	0.49	0.45	0.47	0.52	0.62	0.58
4.	0.50	0.49	0.76	0.74	0.59	0.52	0.49	0.45	0.47	0.52	0.67	0.59
5.	0.49	0.49	0.75	0.73	0.59	0.57	0.49	0.45	0.47	0.52	0.66	0.59
6.	0.49	0.49	0.75	0.73	0.58	0.58	0.49	0.45	0.47	0.51	0.65	0.60
7.	0.49	0.49	0.74	0.72	0.58	0.55	0.48	0.45	0.47	0.55	0.61	0.60
8.	0.49	0.67	0.74	0.72	0.58	0.54	0.48	0.45	0.47	0.58	0.44	0.60
9.	0.49	0.71	0.73	0.71	0.58	0.58	0.48	0.46	0.46	0.58	0.43	0.61
10.	0.50	0.73	0.73	0.70	0.58	0.58	0.47	0.46	0.46	0.59	0.43	0.61
11.	0.51	0.76	0.73	0.70	0.58	0.54	0.47	0.46	0.46	0.59	0.43	0.62
12.	0.51	0.76	0.73	0.69	0.58	0.52	0.47	0.46	0.46	0.59	0.43	0.62
13.	0.52	0.77	0.73	0.68	0.58	0.52	0.46	0.46	0.46	0.65	0.43	0.62
14.	0.52	0.79	0.73	0.68	0.58	0.51	0.46	0.46	0.46	0.65	0.54	0.61
15.	0.53	0.79	0.73	0.67	0.59	0.51	0.46	0.50	0.46	0.65	0.56	0.60
16.	0.53	0.79	0.73	0.67	0.59	0.51	0.46	0.56	0.46	0.65	0.57	0.60
17.	0.53	0.78	0.74	0.67	0.59	0.51	0.46	0.55	0.45	0.69	0.57	0.59
18.	0.52	0.77	0.79	0.67	0.58	0.52	0.46	0.53	0.45	0.65	0.58	0.58
19.	0.52	0.76	0.78	0.67	0.55	0.62	0.46	0.50	0.47	0.61	0.58	0.58
20.	0.52	0.75	0.76	0.67	0.55	0.61	0.46	0.49	0.54	0.60	0.59	0.58
21.	0.52	0.74	0.75	0.66	0.54	0.57	0.46	0.49	0.53	0.60	0.59	0.58
22.	0.52	0.74	0.74	0.66	0.54	0.46	0.46	0.49	0.52	0.60	0.60	0.58
23.	0.52	0.73	0.75	0.67	0.54	0.46	0.42	0.49	0.52	0.59	0.60	0.58
24.	0.52	0.72	0.76	0.68	0.53	0.51	0.41	0.48	0.56	0.63	0.60	0.58
25.	0.52	0.73	0.78	0.68	0.51	0.50	0.41	0.48	0.54	0.67	0.60	0.58
26.	0.52	0.73	0.78	0.63	0.50	0.49	0.41	0.48	0.53	0.64	0.59	0.58
27.	0.51	0.74	0.77	0.53	0.51	0.51	0.43	0.48	0.52	0.45	0.59	0.58
28.	0.51	0.74	0.77	0.65	0.59	0.54	0.50	0.48	0.53	0.55	0.59	0.58
29.	0.51		0.76	0.71	0.58	0.52	0.50	0.48	0.53	0.61	0.59	0.59
30.	0.49		0.76	0.64	0.58	0.51	0.47	0.48	0.53	0.61	0.59	0.59
31.	0.49		0.75		0.57		0.46	0.48		0.61		0.59
	Extremwerte in m³/s											
am	31.	01.	02.	26.	27.	23.	23.	01.	19.	27.	13.	19.
NQ	0.48	0.48	0.68	0.52	0.49	0.46	0.41	0.45	0.45	0.42	0.42	0.58
HQ	0.53	0.87	0.87	0.75	0.66	0.63	0.58	0.57	0.62	0.71	0.68	0.62
am	15.	14.	03.	01.	01.	19.	28.	15.	23.	17.	04.	13.
	Monatsmittel in m³/s(MQ),l/s.km²(Mq) bzw.Monatssummen in mm (h_A)											
MQ	0.51	0.68	0.75	0.69	0.57	0.53	0.46	0.48	0.49	0.59	0.57	0.59
Mq	4.52	6.05	6.67	6.08	5.05	4.73	4.12	4.23	4.33	5.25	5.01	5.25
h_A	12	15	18	16	14	12	11	11	11	14	13	14

Reihe: 2006-2010	Mittlere Monatsmittel in m³/s (MQ),l/s.km²(Mq) bzw. -summen in mm (h_A)											
MQ	0.84	0.86	0.87	0.85	0.77	0.75	0.73	0.69	0.70	0.74	0.73	0.73
Mq	7.47	7.62	7.75	7.51	6.80	6.67	6.47	6.14	6.19	6.60	6.44	6.48
h_A	20	18	21	19	18	17	17	16	16	18	17	17
Reihe: 2003-2011	Mittlere Monatsmittel mit Extremwerten in m³/s											
NQ	0.48	0.48	0.49	0.52	0.49	0.36	0.41	0.34	0.18	0.42	0.15	0.52
NQ_T	0.49	0.48	0.53	0.53	0.49	0.42	0.41	0.35	0.23	0.45	0.29	0.52
MNQ_T	0.70	0.77	0.73	0.71	0.66	0.62	0.57	0.51	0.51	0.60	0.61	0.63
NMQ	0.51	0.71	0.71	0.62	0.52	0.46	0.42	0.39	0.43	0.49	0.56	0.59
MQ	0.80	0.84	0.83	0.79	0.73	0.72	0.67	0.62	0.63	0.69	0.71	0.72
HMQ	0.99	0.99	0.96	0.91	0.89	1.06	0.98	0.78	0.81	0.85	0.88	0.85
MHQ	0.90	0.89	1.00	0.92	0.87	1.04	0.87	0.83	0.82	0.81	0.84	0.87
HQ	1.32	1.04	1.47	1.14	1.15	2.18	1.26	1.37	1.46	1.04	1.06	1.21

Jahreswerte in m³/s (Q),l/s.km²(Mq), mm (h_J)									
	Berichtsjahr			Reihe: 2006 - 2010			Reihe: 2003 - 2011		
NQ	0.41	23.07.		0.15	30.11.2007		0.15	30.11.2007	
NQ_T	0.41	24.07.					0.23	07.09.2006	
$MJNQ_T$							0.42		
NJMQ							0.58		2011
MQ,Mq,h_A	0.58	5.11	161	0.77	6.80	214	0.73	6.46	204
HJMQ							0.84		2004
MJHQ							1.29		
HQ	0.87	03.03.		2.18	30.06.2007		2.18	30.06.2007	
NNQ seit 2000:	0.15	30.11.2007		HHQ seit 2000:	2.18	30.06.2007			

Berichtsjahr(J)	Überschreitungsdauer der Abflüsse in Tagen								Reihe(R): 2006-2010		
m³/s	Tage(J)	Tage(R)	m³/s	Tage(J)	Tage(R)	m³/s	Tage(J)	Tage(R)	m³/s	Tage(J)	Tage(R)
10000			500			20.0			1.00		19.8
8000			350			16.0			0.80	1	151.6
6000			250			12.0			0.60	124	327.8
4000			180			9.00			0.40	365	362.6
3000			140			7.00			0.30		364.4
2000			100			5.00			0.20		365.2
1600			80.0			3.50			0.10		
1200			60.0			2.50			0.06		
900			40.0			1.80			0.03		
700			30.0			1.40			0.00		

Nr. 495 Fischamend (Sporthafen) Donau

Mst.Nr. 207258 Art: Schreibpegel Einzugsgebiet:103312.8 km²

Monat	I	II	III	IV	V	VI	VII	VIII	IX	X	XI	XII
Tag	Tägliche Abflüsse 2011 in m³/s											
1.	1230	1492	1168	1312	1064	1651	2135	1669	1150	1124	1026	766
2.	1208	1456	1165	1410	1044	1747	2169	1600	1160	1050	1016	762
3.	1203	1414	1145	1438	1083	1707	1944	1512	1146	995	1043	791
4.	1224	1383	1143	1454	1180	1635	1729	1597	1084	972	1028	775
5.	1181	1342	1120	1535	1119	1564	1658	2111	1120	965	1032	784
6.	1148	1397	1081	1577	1060	1453	1725	1884	1464	973	941	857
7.	1134	1490	1045	1481	1020	1450	1583	1909	1574	1081	890	949
8.	1154	1555	1034	1473	1006	1533	1465	2011	1452	1488	953	1245
9.	1361	1462	997	1621	995	1587	1462	2776	1329	1722	949	1270
10.	1664	1426	1011	1525	1004	1674	1442	2810	1409	1695	989	1145
11.	1937	1416	1034	1401	1085	1522	1585	2466	1262	3453	922	1180
12.	2049	1634	1012	1359	1109	1488	1634	2173	1148	3190	908	1252
13.	2488	2076	1013	1370	1206	1517	1518	2003	1098	3361	873	1339
14.	5832	1827	1062	1366	1221	1453	1497	1889	1082	3119	877	1301
15.	6669	1667	1096	1333	1280	1451	1663	1748	1091	2474	865	1227
16.	5457	1598	1110	1252	1656	1432	1771	2064	1088	2085	877	1192
17.	4448	1529	1209	1202	1520	1433	1509	2093	1060	1771	921	1283
18.	3583	1470	1478	1138	1386	1505	1378	2015	1032	1643	925	1472
19.	3020	1422	2366	1138	1341	1919	1411	1811	1219	1526	873	1522
20.	2719	1337	2045	1151	1290	2322	1546	1711	2237	1480	838	1420
21.	2479	1282	1671	1184	1256	2096	2342	1588	2150	1511	787	1303
22.	2293	1282	1473	1155	1243	1872	3005	1498	1905	1411	819	1220
23.	2094	1271	1376	1156	1203	1847	2814	1426	1747	1329	830	1226
24.	1951	1265	1334	1146	1320	2294	2383	1462	1602	1268	868	1546
25.	1897	1257	1278	1099	1307	2230	2698	1442	1462	1210	857	1721
26.	1811	1134	1274	1114	1267	1917	2423	1401	1341	1225	860	1559
27.	1780	1080	1269	1136	1328	1864	2080	1367	1288	1285	782	1392
28.	1731	1128	1334	1132	2116	1714	1859	1451	1244	1236	747	1306
29.	1636		1367	1117	2373	1630	1845	1355	1216	1194	801	1257
30.	1523		1313	1094	1804	1608	1841	1219	1162	1113	792	1241
31.	1446		1298		1617		1716	1190		1043		1223
	Extremwerte in m³/s											
am	07.	27.	10.	26.	09.	06.	19.	31.	18.	05.	27.	05.
NQ	1104	1046	969	1072	944	1381	1346	1158	1009	929	737	737
HQ	6849	2140	2627	1657	2875	2554	3229	3259	2370	4182	1072	1752
am	15.	13.	19.	09.	28.	24.	22.	09.	20.	11.	03.	25.
	Monatsmittel in m³/s(MQ),l/s.km²(Mq) bzw.Monatssummen in mm (h_A)											
MQ	2302	1432	1268	1296	1307	1704	1866	1782	1344	1613	896	1211
Mq	22.3	13.9	12.3	12.5	12.6	16.5	18.1	17.3	13.0	15.6	8.68	11.7
h_A	60	34	33	33	34	43	48	46	34	42	22	30

Reihe: 2006-2010	Mittlere Monatsmittel in m³/s (MQ),l/s.km²(Mq) bzw. -summen in mm (h_A)											
MQ	1222	1230	2105	2338	2341	2700	2203	2070	1888	1233	1383	1448
Mq	11.8	11.9	20.4	22.6	22.7	26.1	21.3	20.0	18.3	11.9	13.4	14.0
h_A	32	29	55	59	61	68	57	54	47	32	35	36
Reihe: 2006-2011	Mittlere Monatsmittel mit Extremwerten in m³/s											
NQ	775	749	969	1052	944	1297	1161	1087	1009	823	737	737
NQ_T	802	790	997	1094	995	1388	1233	1126	1032	865	747	762
MNQ_T	944	981	1263	1751	1713	1749	1507	1360	1203	970	1004	962
NMQ	974	1133	1268	1271	1307	1668	1734	1444	1272	1066	896	986
MQ	1402	1264	1965	2164	2169	2534	2147	2022	1798	1296	1302	1408
HMQ	2302	1451	2548	3744	3006	3304	3032	2553	3002	1613	1907	1892
MHQ	2858	2160	3732	3183	3475	4951	4042	4506	3864	2159	2212	2267
HQ	6849	2635	7022	6542	4468	8315	5377	7714	7818	4182	3674	3070

Jahreswerte in m³/s (Q),l/s.km²(Mq), mm (h_J)									
	Berichtsjahr			Reihe: 2006 - 2010			Reihe: 2006 - 2011		
NQ	737	27.11.		749	06.02.2006		737	27.11.2011	
NQ_T	747	28.11.					747	28.11.2011	
$MJNQ_T$							883		
NJMQ							1504		2011
MQ,Mq,h_A	1504	14.6	459	1872	18.1	571	1792	17.3	547
HJMQ							2043		2009
MJHQ							7083		
HQ	6849	15.01.		8315	25.06.2009		8315	25.06.2009	
NNQ seit 2000:	749	06.02.2006		HHQ seit 2000:	8315	25.06.2009			

Berichtsjahr(J)	Überschreitungsdauer der Abflüsse in Tagen								Reihe(R): 2006-2010		
m³/s	Tage(J)	Tage(R)	m³/s	Tage(J)	Tage(R)	m³/s	Tage(J)	Tage(R)	m³/s	Tage(J)	Tage(R)
10000			500			20.0			1.00		
8000		0.2	350			16.0			0.80		
6000	1	2.8	250			12.0			0.60		
4000	4	10.0	180			9.00			0.40		
3000	11	32.4	140			7.00			0.30		
2000	48	119.0	100			5.00			0.20		
1600	104	180.8	80.0			3.50			0.10		
1200	253	279.6	60.0			2.50			0.06		
900	342	357.8	40.0			1.80			0.03		
700	365	365.2	30.0			1.40			0.00		

Im Nov,Dez nach ergänzten Wasserständen ermittelt

Abflüsse

Nr. 497 Gutenstein (Kirche) Piesting

Mst.Nr. 208272 Art: Schreibpegel Einzugsgebiet: 50.3 km²

Monat	I	II	III	IV	V	VI	VII	VIII	IX	X	XI	XII
Tag	Tägliche Abflüsse 2011 in m³/s											
1.	0.67	0.65	0.58	0.60	0.62	0.67	0.51	0.59	0.50	0.43	0.54	0.45
2.	0.65	0.64	0.57	0.58	0.64	0.65	0.56	0.57	0.49	0.43	0.53	0.45
3.	0.63	0.64	0.58	0.57	0.62	0.76	0.52	0.56	0.48	0.42	0.53	0.45
4.	0.60	0.66	0.58	0.57	0.59	0.79	0.51	0.89	0.48	0.42	0.52	0.45
5.	0.57	0.68	0.58	0.56	0.57	0.71	0.56	0.79	0.48	0.42	0.52	0.45
6.	0.57	0.74	0.58	0.55	0.56	0.67	0.53	0.69	0.48	0.42	0.51	0.45
7.	0.58	0.77	0.57	0.55	0.56	0.65	0.52	0.67	0.47	0.63	0.51	0.48
8.	0.58	0.76	0.56	0.55	0.56	0.70	0.52	0.68	0.48	0.55	0.50	0.54
9.	0.59	0.75	0.57	0.55	0.55	0.65	0.52	0.67	0.58	0.56	0.49	0.48
10.	0.60	0.72	0.57	0.54	0.54	0.61	0.51	0.62	0.51	0.67	0.49	0.47
11.	0.61	0.72	0.57	0.54	0.54	0.60	0.51	0.60	0.49	1.12	0.49	0.47
12.	0.63	1.06	0.56	0.55	0.57	0.58	0.51	0.64	0.47	0.87	0.48	0.47
13.	1.15	0.96	0.56	0.56	0.59	0.57	0.51	0.67	0.45	2.57	0.47	0.48
14.	4.29	0.88	0.57	0.76	0.59	0.56	0.51	0.61	0.50	1.61	0.47	0.47
15.	3.08	0.82	0.56	0.73	0.71	0.57	0.51	0.63	0.47	1.09	0.47	0.47
16.	2.16	0.79	0.56	0.68	0.68	0.58	0.50	0.65	0.45	0.89	0.47	0.48
17.	1.62	0.76	0.59	0.67	0.62	0.56	0.50	0.60	0.44	0.78	0.48	0.50
18.	1.34	0.73	0.73	0.66	0.60	0.58	0.50	0.59	0.44	0.72	0.48	0.49
19.	1.20	0.71	0.98	0.64	0.58	1.17	0.50	0.58	0.61	0.67	0.48	0.48
20.	1.10	0.69	0.77	0.63	0.59	0.77	0.49	0.58	0.75	0.66	0.47	0.48
21.	0.99	0.66	0.70	0.61	0.62	0.66	0.56	0.56	0.54	0.62	0.47	0.49
22.	0.91	0.64	0.65	0.60	0.59	0.60	0.51	0.55	0.50	0.59	0.46	0.49
23.	0.85	0.62	0.63	0.59	0.57	0.65	0.53	0.54	0.47	0.59	0.45	0.52
24.	0.82	0.60	0.62	0.63	0.58	0.71	0.66	0.53	0.46	0.61	0.45	0.60
25.	0.78	0.59	0.61	0.69	0.57	0.62	0.70	0.52	0.45	0.59	0.45	0.63
26.	0.76	0.59	0.61	0.65	0.55	0.62	0.60	0.51	0.45	0.58	0.45	0.62
27.	0.72	0.59	0.61	0.64	0.70	0.57	0.57	0.52	0.45	0.58	0.45	0.62
28.	0.70	0.59	0.61	0.63	1.16	0.55	0.60	0.53	0.44	0.57	0.45	0.60
29.	0.67		0.60	0.60	0.97	0.53	0.61	0.51	0.44	0.56	0.45	0.58
30.	0.66		0.59	0.60	0.81	0.52	0.59	0.50	0.44	0.56	0.46	0.56
31.	0.66		0.58		0.72		0.58	0.51		0.55		0.54
	Extremwerte in m³/s											
am	06.	25.	08.	11.	11.	14.	20.	25.	18.	05.	24.	03.
NQ	0.40	0.54	0.50	0.52	0.52	0.41	0.47	0.39	0.42	0.40	0.42	0.43
HQ	4.75	1.29	1.25	1.06	1.31	1.73	0.79	1.07	1.33	3.34	0.58	0.83
am	14.	12.	18.	24.	28.	19.	24.	12.	19.	13.	20.	24.
	Monatsmittel in m³/s(MQ),l/s.km²(Mq) bzw.Monatssummen in mm (h_A)											
MQ	1.02	0.71	0.61	0.61	0.64	0.65	0.54	0.60	0.49	0.72	0.48	0.51
Mq	20.4	14.2	12.2	12.1	12.6	12.9	10.8	12.0	9.71	14.3	9.57	10.1
h_A	55	34	33	31	34	33	29	32	25	38	25	26

Reihe: 2006-2010	Mittlere Monatsmittel in m³/s (MQ),l/s.km²(Mq) bzw. -summen in mm (h_A)											
MQ	0.80	0.83	1.53	1.45	0.97	1.34	0.98	0.99	1.08	0.71	0.94	0.97
Mq	16.0	16.6	30.4	28.8	19.4	26.7	19.5	19.6	21.5	14.1	18.7	19.2
h_A	43	40	81	75	52	69	52	53	56	38	49	50
Reihe: 1981-2011	Mittlere Monatsmittel mit Extremwerten in m³/s											
NQ	0.29	0.28	0.36	0.45	0.43	0.25	0.30	0.31	0.22	0.26	0.26	0.29
NQ_T	0.33	0.33	0.42	0.49	0.53	0.44	0.42	0.39	0.35	0.33	0.38	0.36
MNQ_T	0.61	0.61	0.71	0.85	0.74	0.66	0.62	0.60	0.57	0.56	0.58	0.61
NMQ	0.37	0.49	0.61	0.61	0.63	0.51	0.47	0.43	0.42	0.47	0.43	0.43
MQ	0.90	0.92	1.34	1.29	0.99	0.98	0.94	0.89	0.82	0.73	0.78	0.91
HMQ	1.55	2.05	2.47	2.69	2.13	2.01	2.93	2.70	2.47	2.36	1.93	2.01
MHQ	2.56	2.45	4.52	2.49	2.27	3.13	3.94	3.96	2.53	2.16	1.69	2.37
HQ	8.71	16.0	18.0	6.52	7.43	12.7	35.5	21.1	24.0	17.8	7.20	9.58

Jahreswerte in m³/s (Q),l/s.km²(Mq), mm (h_J)									
	Berichtsjahr			Reihe: 2006 - 2010			Reihe: 1981 - 2011		
NQ	0.39	25.08.		0.38	27.01.2010		0.22	29.09.1986	
NQ_T	0.42	06.10.					0.33	08.02.1991	
$MJNQ_T$							0.48		
NJMQ							0.59		1984
MQ,Mq,h_A	0.63	12.6	396	1.06	21.0	662	0.96	19.0	600
HJMQ							1.54		1996
MJHQ							9.63		
HQ	4.75	14.01.		24.0	07.09.2007		35.5	08.07.1997	

NNQ seit 1979: 0.22 29.09.1986 **HHQ seit** 1979: 35.5 08.07.1997

Berichtsjahr(J)	Überschreitungsdauer der Abflüsse in Tagen										Reihe(R): 2006-2010
m³/s	Tage(J)	Tage(R)	m³/s	Tage(J)	Tage(R)	m³/s	Tage(J)	Tage(R)	m³/s	Tage(J)	Tage(R)
10000			500			20.0			1.00	15	108.0
8000			350			16.0		0.2	0.80	28	178.8
6000			250			12.0		0.2	0.60	151	307.0
4000			180			9.00		0.6	0.40	365	365.2
3000			140			7.00		2.0	0.30		
2000			100			5.00		4.2	0.20		
1600			80.0			3.50	1	8.4	0.10		
1200			60.0			2.50	3	16.2	0.06		
900			40.0			1.80	4	31.8	0.03		
700			30.0			1.40	6	52.4	0.00		

durch Kraftwerksbetrieb beeinflusst
Im Jän,Feb,Mrz,Apr,Mai,Jun,Jul,Aug,Sep,Okt,Nov,Dez n.erg.W.erm.

Nr. 498 Wöllersdorf (Hydro) Piesting

Mst.Nr. 208280 Art: Schreibpegel Einzugsgebiet: 284.1 km²

Monat	I	II	III	IV	V	VI	VII	VIII	IX	X	XI	XII
Tag	Tägliche Abflüsse 2011 in m³/s											
1.	2.94	2.68	2.44	2.46	2.12	2.17	1.99	1.62	1.55	1.40	1.72	1.59
2.	2.92	2.65	2.31	2.32	2.11	2.10	2.06	1.61	1.46	1.41	1.69	1.57
3.	2.79	2.61	2.30	2.14	2.12	2.42	1.92	1.58	1.46	1.40	1.67	1.55
4.	2.62	2.72	2.33	2.08	1.92	2.50	1.95	2.63	1.46	1.41	1.68	1.62
5.	2.43	2.76	2.31	2.01	1.88	2.33	2.03	2.45	1.48	1.43	1.69	1.65
6.	2.36	2.88	2.29	1.91	1.85	2.20	1.96	2.05	1.42	1.45	1.66	1.59
7.	2.54	2.98	2.17	1.99	1.91	2.12	1.87	2.18	1.36	2.21	1.67	1.63
8.	2.58	2.96	2.20	1.97	1.89	2.59	1.84	2.19	1.34	1.97	1.71	2.09
9.	2.58	3.01	2.26	1.88	1.89	2.26	1.81	1.99	1.75	1.80	1.70	1.75
10.	2.56	2.90	2.20	1.85	1.88	2.05	1.76	1.77	1.63	2.05	1.70	1.74
11.	2.63	2.94	2.26	1.86	1.88	1.94	1.66	1.66	1.54	3.09	1.70	1.71
12.	2.76	3.75	2.25	1.88	1.96	1.89	1.56	1.78	1.49	2.89	1.61	1.64
13.	3.81	3.45	2.26	1.85	2.23	1.82	1.58	2.28	1.44	6.13	1.60	1.60
14.	9.77	3.18	2.34	2.32	2.03	1.81	1.57	1.86	1.48	4.61	1.61	1.57
15.	8.33	3.05	2.28	2.23	2.31	1.86	1.53	2.08	1.35	3.52	1.61	1.64
16.	6.58	2.97	2.28	2.09	2.12	2.01	1.50	2.47	1.29	3.03	1.61	1.62
17.	5.20	2.96	2.49	2.03	1.93	1.94	1.54	2.06	1.34	2.70	1.63	1.64
18.	4.60	2.93	2.53	2.07	1.83	1.96	1.56	1.99	1.43	2.53	1.58	1.58
19.	4.22	2.96	3.36	2.06	1.84	4.27	1.55	1.97	1.73	2.40	1.62	1.51
20.	4.04	2.85	2.74	1.99	1.83	2.88	1.61	1.94	2.51	2.34	1.62	1.44
21.	3.72	2.69	2.51	1.99	1.88	2.52	1.88	1.77	1.83	2.19	1.58	1.48
22.	3.47	2.51	2.41	1.93	1.90	2.38	1.71	1.77	1.67	2.03	1.58	1.55
23.	3.36	2.45	2.39	1.90	1.82	2.51	1.74	1.73	1.59	1.98	1.58	1.66
24.	3.32	2.41	2.44	1.87	1.70	2.86	2.02	1.68	1.52	2.14	1.62	1.92
25.	3.19	2.39	2.51	2.13	1.69	2.36	2.31	1.66	1.47	2.04	1.64	1.94
26.	3.18	2.39	2.53	2.05	1.63	2.35	2.01	1.60	1.47	2.03	1.66	1.93
27.	3.10	2.49	2.47	2.05	1.86	2.28	1.89	1.62	1.49	1.98	1.72	1.93
28.	2.93	2.48	2.49	2.17	3.32	2.22	1.97	1.65	1.45	1.87	1.82	1.87
29.	2.81		2.45	2.01	2.76	2.18	2.00	1.48	1.45	1.84	1.65	1.83
30.	2.76		2.37	2.06	2.41	2.12	1.78	1.47	1.47	1.82	1.61	1.75
31.	2.76		2.39		2.25		1.61	1.47		1.75		1.70
	Extremwerte in m³/s											
am	04.	18.	07.	06.	14.	14.	29.	11.	01.	05.	21.	19.
NQ	1.32	1.03	1.17	0.86	0.70	0.95	0.83	0.68	0.61	0.82	0.88	0.90
HQ	11.9	4.66	4.81	3.91	5.15	6.46	2.99	3.83	4.08	11.4	3.54	2.94
am	14.	12.	19.	25.	28.	19.	25.	07.	20.	13.	08.	05.
	Monatsmittel in m³/s(MQ),l/s.km²(Mq) bzw.Monatssummen in mm (h_A)											
MQ	3.64	2.82	2.40	2.04	2.02	2.30	1.80	1.87	1.53	2.30	1.65	1.69
Mq	12.8	9.93	8.46	7.17	7.12	8.08	6.33	6.59	5.39	8.11	5.81	5.94
h_A	34	24	23	19	19	21	17	18	14	22	15	15

Reihe: 2006-2010	Mittlere Monatsmittel in m³/s (MQ),l/s.km²(Mq) bzw. -summen in mm (h_A)											
MQ	2.80	2.92	5.05	4.55	3.30	4.46	3.55	3.26	3.62	2.55	3.16	3.28
Mq	9.87	10.3	17.8	16.0	11.6	15.7	12.5	11.5	12.7	8.99	11.1	11.5
h_A	26	25	48	42	31	41	33	31	33	24	29	30
Reihe: 1971-2011	Mittlere Monatsmittel mit Extremwerten in m³/s											
NQ	0.42	0.49	0.94	0.45	0.57	0.35	0.19	0.05	0.34	0.14	0.36	0.43
NQ_T	1.06	1.38	1.63	1.51	1.37	1.19	0.91	0.71	1.03	0.96	1.18	1.31
MNQ_T	2.13	2.31	2.51	2.82	2.38	2.17	1.93	1.80	1.73	1.74	1.95	2.09
NMQ	1.38	1.66	1.94	1.71	1.83	1.49	1.22	0.94	1.27	1.28	1.38	1.60
MQ	3.11	3.15	4.17	4.18	3.33	3.21	3.11	2.64	2.38	2.26	2.42	2.97
HMQ	7.29	5.90	8.55	10.1	8.66	7.16	12.0	8.61	7.17	8.00	5.66	6.37
MHQ	7.76	6.70	12.1	8.12	7.52	11.2	11.9	9.42	6.69	6.09	5.45	7.36
HQ	41.0	31.3	46.6	16.7	21.7	111	94.1	57.8	59.3	46.0	18.8	31.4

Jahreswerte in m³/s (Q),l/s.km²(Mq), mm (h_J)									
	Berichtsjahr			Reihe: 2006 - 2010			Reihe: 1971 - 2011		
NQ	0.61	01.09.		0.29	29.08.2007		0.05	02.08.2001	
NQ_T	1.29	16.09.					0.71	04.08.2001	
$MJNQ_T$							1.45		
NJMQ							1.80		2001
MQ,Mq,h_A	2.17	7.64	241	3.57	12.6	396	3.08	10.8	342
HJMQ							5.33		1996
MJHQ							26.6		
HQ	11.9	14.01.		59.3	07.09.2007		111	07.06.2002	

NNQ seit 1967: 0.05 02.08.2001 **HHQ seit** 1967: 111 07.06.2002

Berichtsjahr(J)	Überschreitungsdauer der Abflüsse in Tagen										Reihe(R): 2006-2010
m³/s	Tage(J)	Tage(R)	m³/s	Tage(J)	Tage(R)	m³/s	Tage(J)	Tage(R)	m³/s	Tage(J)	Tage(R)
10000			500			20.0		1.2	1.00	365	365.2
8000			350			16.0		2.4	0.80		
6000			250			12.0		5.2	0.60		
4000			180			9.00	1	12.0	0.40		
3000			140			7.00	2	20.4	0.30		
2000			100			5.00	5	46.8	0.20		
1600			80.0			3.50	14	117.2	0.10		
1200			60.0			2.50	76	254.2	0.06		
900			40.0			1.80	242	345.2	0.03		
700			30.0		0.2	1.40	360	359.0	0.00		

von Apr bis Okt Ausleitung in Tiroler Bach (Versickerung)
durch Kraftwerksbetrieb beeinflusst
Im Jän,Feb,Mrz,Apr,Mai,Jun,Jul,Aug,Sep,Okt,Nov,Dez n.erg.W.erm.

Nr. 500 Tattendorf Piesting

Mst.Nr. 208306 Art: Schreibpegel Einzugsgebiet: 315.0 km²

Monat	I	II	III	IV	V	VI	VII	VIII	IX	X	XI	XII
Tag	Tägliche Abflüsse 2011 in m³/s											
1.	2.54	2.49	2.23	2.05	1.73	1.63	1.60	1.35	1.41	1.16	1.60	1.31
2.	2.41	2.48	2.17	1.97	1.73	1.65	1.70	1.38	1.27	1.16	1.61	1.30
3.	2.29	2.43	2.14	1.73	1.72	1.92	1.64	1.28	1.27	1.13	1.60	1.29
4.	2.23	2.49	2.11	1.71	1.59	1.97	1.59	2.12	1.23	1.14	1.61	1.29
5.	2.16	2.57	2.08	1.71	1.51	1.77	1.70	2.20	1.26	1.08	1.60	1.28
6.	2.07	2.71	2.06	1.65	1.48	1.60	1.56	1.81	1.25	1.11	1.53	1.29
7.	2.20	2.78	2.00	1.63	1.43	1.49	1.46	1.87	1.25	1.77	1.54	1.28
8.	2.11	2.74	1.97	1.61	1.43	2.08	1.39	2.16	1.21	1.78	1.56	1.73
9.	2.12	2.74	1.95	1.63	1.43	1.88	1.41	1.95	1.56	1.61	1.54	1.50
10.	2.16	2.67	1.94	1.61	1.36	1.67	1.30	1.70	1.51	1.74	1.49	1.40
11.	2.18	2.63	1.92	1.61	1.32	1.57	1.30	1.61	1.26	2.56	1.48	1.35
12.	2.25	3.20	1.90	1.67	1.33	1.50	1.24	1.59	1.17	2.45	1.45	1.34
13.	2.81	3.31	1.91	1.71	1.64	1.45	1.24	2.30	1.11	5.15	1.48	1.31
14.	9.01	3.05	1.91	2.19	1.47	1.47	1.24	1.76	1.31	4.38	1.46	1.34
15.	8.17	2.90	1.88	2.17	1.84	1.50	1.32	1.81	1.38	3.32	1.43	1.36
16.	6.32	2.81	1.88	1.90	1.85	1.63	1.25	2.40	1.20	2.75	1.43	1.35
17.	5.30	2.74	2.14	1.86	1.61	1.61	1.20	1.89	1.06	2.38	1.40	1.42
18.	4.61	2.66	2.19	1.80	1.47	1.56	1.20	1.74	1.02	2.25	1.41	1.46
19.	4.22	2.61	3.19	1.74	1.44	3.87	1.19	1.70	1.28	2.14	1.40	1.32
20.	3.92	2.56	2.74	1.66	1.39	2.82	1.16	1.66	2.25	2.08	1.41	1.29
21.	3.57	2.52	2.50	1.63	1.47	2.36	1.41	1.47	1.63	1.89	1.40	1.29
22.	3.33	2.45	2.37	1.56	1.51	2.09	1.28	1.42	1.42	1.78	1.42	1.35
23.	3.22	2.39	2.27	1.55	1.37	2.17	1.27	1.34	1.37	1.75	1.36	1.39
24.	3.19	2.38	2.20	1.51	1.23	2.78	1.48	1.28	1.30	1.83	1.40	1.56
25.	3.05	2.33	2.21	1.75	1.21	2.23	1.87	1.30	1.27	1.75	1.37	1.63
26.	2.99	2.29	2.22	1.83	1.16	2.20	1.60	1.24	1.24	1.74	1.35	1.64
27.	2.87	2.31	2.19	1.64	1.25	2.08	1.44	1.29	1.23	1.70	1.34	1.62
28.	2.77	2.23	2.24	1.78	2.77	1.89	1.53	1.57	1.21	1.59	1.35	1.61
29.	2.68		2.15	1.65	2.40	1.75	1.64	1.30	1.18	1.62	1.32	1.55
30.	2.60		2.04	1.64	1.96	1.65	1.45	1.29	1.23	1.60	1.33	1.54
31.	2.56		2.04		1.76		1.33	1.25		1.65		1.54
	Extremwerte in m³/s											
am	07.	28.	12.	26.	18.	14.	15.	03.	14.	28.	08.	19.
NQ	1.44	1.82	1.47	0.70	1.01	1.09	0.75	0.69	0.71	0.43	0.87	0.77
HQ	11.9	3.87	3.57	3.09	3.34	5.44	2.34	4.54	4.43	7.44	2.36	2.06
am	14.	12.	19.	15.	28.	19.	15.	16.	20.	13.	07.	08.
	Monatsmittel in m³/s(MQ),l/s.km²(Mq) bzw.Monatssummen in mm (h_A)											
MQ	3.35	2.62	2.15	1.74	1.58	1.93	1.42	1.65	1.31	2.00	1.46	1.42
Mq	10.6	8.33	6.83	5.52	5.00	6.12	4.51	5.22	4.16	6.35	4.62	4.50
h_A	29	20	18	14	13	16	12	14	11	17	12	12

Reihe: 2006-2010	Mittlere Monatsmittel in m³/s (MQ),l/s.km²(Mq) bzw. -summen in mm (h_A)											
MQ	2.49	2.55	4.49	4.12	2.79	3.89	2.93	2.66	3.08	2.16	2.81	2.89
Mq	7.89	8.11	14.2	13.1	8.87	12.3	9.30	8.43	9.77	6.85	8.93	9.16
h_A	21	20	38	34	24	32	25	23	25	18	23	24
Reihe: 1971-2011	Mittlere Monatsmittel mit Extremwerten in m³/s											
NQ	0.26	0.25	0.46	0.51	0.40	0.30	0.23	0.31	0.34	0.35	0.21	0.41
NQ_T	0.96	0.85	1.08	1.20	1.09	0.77	0.56	0.55	0.78	0.76	1.00	0.94
MNQ_T	1.91	2.04	2.28	2.51	2.08	1.79	1.59	1.56	1.45	1.45	1.68	1.86
NMQ	1.07	1.46	1.55	1.47	1.58	1.29	0.83	0.91	0.96	1.05	1.15	1.25
MQ	2.75	2.78	3.65	3.69	2.88	2.69	2.59	2.24	1.98	1.90	2.11	2.61
HMQ	6.95	5.64	7.79	8.85	7.39	6.06	9.24	7.64	6.59	6.64	5.53	5.60
MHQ	6.13	5.22	9.34	6.62	5.75	7.23	7.44	6.22	4.56	4.11	3.87	5.86
HQ	27.0	26.0	32.3	15.4	18.0	35.0	38.1	37.5	38.4	27.3	12.9	24.1

Jahreswerte in m³/s (Q),l/s.km²(Mq), mm (h_J)									
	Berichtsjahr			Reihe: 2006 - 2010			Reihe: 1971 - 2011		
NQ	0.43	28.10.		0.31	14.08.2007		0.21	19.11.2004	
NQ_T	1.02	18.09.					0.55	07.08.2007	
$MJNQ_T$							1.19		
NJMQ							1.54		1984
MQ,Mq,h_A	1.88	5.97	188	3.10	9.83	310	2.66	8.43	266
HJMQ							4.72		1996
MJHQ							17.9		
HQ	11.9	14.01.		38.4	08.09.2007		38.4	08.09.2007	
NNQ seit 1967:	0.21	19.11.2004		HHQ seit 1967:	38.4	08.09.2007			

Berichtsjahr(J)	Überschreitungsdauer der Abflüsse in Tagen											Reihe(R): 2006-2010
m³/s	Tage(J)	Tage(R)	m³/s	Tage(J)	Tage(R)	m³/s	Tage(J)	Tage(R)	m³/s	Tage(J)	Tage(R)	
10000			500			20.0		0.8	1.00	365	355.2	
8000			350			16.0		1.8	0.80		359.8	
6000			250			12.0		5.2	0.60		364.2	
4000			180			9.00	1	10.6	0.40		365.2	
3000			140			7.00	2	16.6	0.30			
2000			100			5.00	5	36.0	0.20			
1600			80.0			3.50	11	87.6	0.10			
1200			60.0			2.50	49	173.6	0.06			
900			40.0			1.80	141	287.0	0.03			
700			30.0		0.2	1.40	275	341.4	0.00			

von Apr bis Okt Ausleitung in Tiroler Bach (Versickerung)
durch Kraftwerksbetrieb beeinflusst
Im Jän,Feb,Mrz,Apr,Mai,Jun,Jul,Aug,Sep,Okt,Nov,Dez n.erg.W.erm.

Nr. 505 Fischamend (Rohrbrücke) Fischa

Mst.Nr. 208439 Art: Schreibpegel Einzugsgebiet: 534.9 km²

Monat	I	II	III	IV	V	VI	VII	VIII	IX	X	XI	XII
Tag	Tägliche Abflüsse 2011 in m³/s											
1.	8.72	8.21	7.29	7.12	5.91	5.79	5.51	5.44	4.94	5.23	6.43	6.09
2.	8.60	8.10	7.12	7.12	6.08	5.65	5.61	6.44	4.88	5.19	6.68	6.20
3.	8.55	7.99	7.14	6.81	6.10	5.70	5.89	6.29	4.78	5.15	6.83	6.09
4.	8.43	7.94	7.10	6.70	6.08	5.61	5.90	5.61	4.72	5.17	6.98	6.08
5.	8.30	8.08	7.10	6.64	5.86	5.41	5.88	5.69	4.67	5.25	6.85	6.05
6.	8.12	8.31	7.07	6.60	5.75	5.45	5.67	6.46	4.61	5.06	6.80	5.97
7.	8.14	8.47	6.98	6.52	5.67	5.50	5.37	6.08	4.70	5.59	6.68	5.97
8.	8.06	8.42	7.05	6.45	5.76	6.02	5.06	5.72	4.68	6.37	6.79	6.26
9.	7.96	8.32	7.06	6.34	5.85	6.65	5.15	5.60	4.89	5.85	6.85	6.36
10.	7.99	8.24	7.07	6.33	5.73	6.21	5.02	5.59	5.36	6.16	6.62	6.30
11.	8.14	8.19	7.06	6.33	5.52	5.86	4.85	6.27	5.02	6.62	6.61	6.15
12.	8.18	8.28	7.04	6.46	5.52	5.61	5.02	5.87	4.84	7.30	6.52	6.05
13.	8.71	8.77	7.08	6.39	6.05	5.49	4.91	6.33	4.52	8.96	6.58	5.93
14.	11.3	8.57	7.08	6.61	5.99	5.29	4.74	6.29	4.60	10.2	6.63	5.87
15.	14.0	8.41	7.00	6.90	6.58	5.15	4.98	6.22	5.16	8.96	6.64	5.90
16.	13.2	8.28	6.97	6.48	6.66	5.30	5.05	7.25	5.11	8.01	6.63	5.98
17.	12.4	8.18	7.24	6.52	6.41	5.47	4.89	6.30	4.89	7.40	6.71	6.02
18.	11.7	8.13	8.12	6.53	6.08	5.36	4.84	6.05	4.76	6.99	6.39	5.98
19.	11.2	8.01	8.69	6.29	5.86	7.67	4.97	5.88	4.78	6.61	6.29	5.95
20.	10.7	7.91	8.77	6.17	5.63	7.79	4.94	5.79	6.40	6.71	6.23	5.82
21.	10.2	7.82	8.22	6.03	5.59	6.87	5.07	5.67	6.15	6.50	6.23	5.80
22.	9.83	7.65	8.00	5.97	5.62	6.46	5.47	5.51	5.68	6.49	6.23	5.78
23.	9.59	7.58	7.90	5.90	5.51	6.29	5.21	5.31	5.52	6.48	6.13	5.82
24.	9.46	7.54	7.70	5.78	5.24	7.44	5.30	5.12	5.48	6.57	6.14	5.62
25.	9.31	7.49	7.55	5.93	5.13	6.83	5.88	4.97	5.38	6.88	6.10	5.64
26.	9.17	7.39	7.50	6.25	5.06	6.62	5.93	4.79	5.33	6.79	6.16	5.72
27.	9.00	7.39	7.43	6.17	5.12	6.63	5.71	4.61	5.24	6.66	6.14	5.67
28.	8.78	7.41	7.64	6.06	6.39	6.27	5.81	5.19	5.25	6.54	6.20	5.63
29.	8.60		7.50	6.00	6.93	5.98	6.11	5.27	5.22	6.40	6.20	5.61
30.	8.48		7.36	5.95	6.48	5.78	5.78	5.00	5.22	6.31	6.16	5.55
31.	8.38		7.22		6.11		5.59	4.85		6.30		5.48
	Extremwerte in m³/s											
am	08.	28.	13.	30.	30.	17.	21.	26.	06.	31.	21.	31.
NQ	6.05	7.19	5.16	5.12	3.21	3.96	3.98	3.92	2.89	3.17	5.39	5.20
HQ	14.3	8.92	9.48	7.31	8.69	9.92	6.93	8.49	7.07	10.8	7.30	6.83
am	15.	13.	20.	12.	30.	20.	29.	16.	20.	14.	06.	05.
	Monatsmittel in m³/s(MQ),l/s.km²(Mq) bzw.Monatssummen in mm (h_A)											
MQ	9.46	8.04	7.42	6.38	5.88	6.07	5.36	5.72	5.09	6.60	6.48	5.91
Mq	17.7	15.0	13.9	11.9	11.0	11.4	10.0	10.7	9.52	12.3	12.1	11.1
h_A	47	36	37	31	29	29	27	29	25	33	31	29

Reihe: 2006-2010	Mittlere Monatsmittel in m³/s (MQ),l/s.km²(Mq) bzw. -summen in mm (h_A)											
MQ	8.13	8.40	10.4	10.1	7.98	9.23	8.18	8.43	8.62	7.68	8.58	8.85
Mq	15.2	15.7	19.4	18.8	14.9	17.3	15.3	15.8	16.1	14.4	16.0	16.5
h_A	41	38	52	49	40	45	41	42	42	38	42	43
Reihe: 1956-2011	Mittlere Monatsmittel mit Extremwerten in m³/s											
NQ	1.55	3.77	3.98	3.79	3.00	2.72	1.22	1.74	1.82	1.50	1.07	2.95
NQ_T	4.11	5.07	5.55	5.77	4.57	3.93	3.31	3.38	3.73	4.51	4.91	4.60
MNQ_T	7.03	7.19	7.66	7.74	6.57	5.92	5.37	5.39	5.61	6.06	6.44	6.83
NMQ	4.58	5.85	6.10	6.07	5.64	4.69	4.20	4.14	4.47	5.08	5.36	5.32
MQ	5.04	5.27	5.92	5.90	4.98	4.59	4.21	4.16	4.17	4.25	4.53	4.94
HMQ	12.1	12.5	14.1	16.6	15.9	11.3	14.4	12.3	11.4	12.4	11.8	12.2
MHQ	11.1	11.4	14.3	12.4	11.2	11.4	10.5	10.3	9.54	9.64	9.50	10.8
HQ	18.1	19.9	22.7	20.2	23.0	29.9	25.0	21.8	22.9	21.0	17.9	19.9

Jahreswerte in m³/s (Q),l/s.km²(Mq), mm (h_J)									
	Berichtsjahr			Reihe: 2006 - 2010			Reihe: 1956 - 2011		
NQ	2.89	06.09.		2.07	17.07.2007		1.07	19.11.1977	
NQ_T	4.52	13.09.					3.31	11.07.1981	
$MJNQ_T$							4.88		
NJMQ							5.62		1984
MQ,Mq,h_A	6.53	12.2	385	8.73	16.3	515	7.72	14.4	455
HJMQ							11.2		1996
MJHQ							17.7		
HQ	14.3	15.01.		29.9	26.06.2009		29.9	26.06.2009	
NNQ seit 1955:	1.07	19.11.1977		HHQ seit 1955:	29.9	26.09.2009			

Berichtsjahr(J)	Überschreitungsdauer der Abflüsse in Tagen											Reihe(R): 2006-2010
m³/s	Tage(J)	Tage(R)	m³/s	Tage(J)	Tage(R)	m³/s	Tage(J)	Tage(R)	m³/s	Tage(J)	Tage(R)	
10000			500			20.0		1.6	1.00			
8000			350			16.0		8.2	0.80			
6000			250			12.0	3	32.0	0.60			
4000			180			9.00	15	123.8	0.40			
3000			140			7.00	100	297.2	0.30			
2000			100			5.00	338	353.4	0.20			
1600			80.0			3.50	365	365.2	0.10			
1200			60.0			2.50			0.06			
900			40.0			1.80			0.03			
700			30.0			1.40			0.00			

von Apr bis Okt Ausleitung in Tiroler Bach (Versickerung)
durch Wehrbetrieb beeinflusst
Im Jän,Feb,Mrz,Apr,Mai,Jun,Jul,Aug,Sep,Okt,Nov,Dez n.erg.W.erm.

Abflüsse

Nr. 507 Wildungsmauer Donau

Mst.Nr. 207373 Art: Schreibpegel Einzugsgebiet:103992.7 km²

Monat	I	II	III	IV	V	VI	VII	VIII	IX	X	XI	XII
Tag	Tägliche Abflüsse 2011 in m³/s											
1.	1293	1576	1238	1364	1105	1691	2127	1714	1183	1159	1063	804
2.	1266	1542	1236	1455	1081	1771	2186	1639	1195	1081	1051	800
3.	1263	1497	1208	1500	1110	1750	1989	1541	1184	1023	1075	827
4.	1279	1466	1200	1510	1215	1675	1773	1588	1123	995	1067	813
5.	1243	1426	1177	1584	1163	1608	1693	2115	1145	990	1065	817
6.	1205	1471	1144	1638	1090	1491	1754	1914	1478	988	982	891
7.	1188	1561	1097	1544	1057	1472	1627	1932	1627	1090	922	974
8.	1202	1640	1088	1516	1036	1555	1495	1996	1508	1491	984	1270
9.	1418	1545	1048	1676	1027	1617	1490	2778	1373	1761	985	1329
10.	1697	1503	1061	1591	1027	1710	1466	2932	1443	1737	1024	1192
11.	1972	1494	1087	1459	1109	1555	1601	2522	1315	3503	960	1219
12.	2100	1671	1065	1411	1138	1513	1664	2220	1190	3427	942	1286
13.	2444	2132	1063	1421	1232	1546	1546	2034	1133	3535	909	1382
14.	5848	1906	1110	1421	1256	1480	1513	1930	1113	3390	912	1353
15.	7061	1754	1148	1384	1299	1476	1678	1784	1125	2583	900	1270
16.	6136	1680	1164	1306	1682	1462	1788	2062	1117	2165	911	1234
17.	4971	1604	1250	1253	1574	1456	1550	2127	1091	1840	950	1314
18.	4011	1544	1533	1189	1430	1524	1402	2048	1057	1716	966	1508
19.	3266	1495	2375	1181	1375	1885	1424	1854	1202	1593	911	1577
20.	2891	1408	2126	1194	1327	2349	1551	1758	2229	1534	879	1472
21.	2601	1346	1755	1228	1284	2132	2261	1635	2204	1571	822	1358
22.	2402	1347	1546	1202	1274	1900	3105	1544	1949	1469	854	1264
23.	2193	1339	1440	1197	1233	1861	2900	1458	1806	1383	863	1257
24.	2036	1337	1401	1189	1343	2275	2423	1495	1655	1321	900	1573
25.	1980	1347	1334	1143	1345	2291	2738	1469	1514	1252	896	1775
26.	1890	1215	1327	1153	1293	1947	2491	1439	1383	1265	898	1626
27.	1861	1151	1326	1176	1340	1885	2118	1394	1326	1324	826	1451
28.	1816	1195	1384	1173	2059	1763	1898	1470	1276	1284	784	1356
29.	1732		1429	1154	2458	1669	1874	1396	1255	1239	833	1303
30.	1619		1371	1132	1866	1626	1873	1244	1190	1161	830	1282
31.	1526		1355		1657		1757	1213		1081		1266
	Extremwerte in m³/s											
am	07.	27.	10.	26.	10.	07.	18.	31.	18.	05.	28.	05.
NQ	1148	1118	1027	1112	975	1417	1367	1180	1033	958	775	779
HQ	7173	2185	2668	1704	2893	2575	3298	3347	2396	4461	1112	1808
am	15.	13.	19.	09.	28.	24.	22.	09.	20.	11.	03.	25.
	Monatsmittel in m³/s(MQ),l/s.km²(Mq) bzw.Monatssummen in mm (h_A)											
MQ	2433	1507	1325	1345	1338	1731	1895	1814	1380	1676	932	1253
Mq	23.4	14.5	12.7	12.9	12.9	16.6	18.2	17.4	13.3	16.1	8.96	12.0
h_A	63	35	34	34	34	43	49	47	34	43	23	31

Reihe: 2006-2010	Mittlere Monatsmittel in m³/s (MQ),l/s.km²(Mq) bzw. -summen in mm (h_A)											
MQ	1233	1249	2139	2405	2368	2767	2249	2101	1940	1265	1412	1475
Mq	11.9	12.0	20.6	23.1	22.8	26.6	21.6	20.2	18.7	12.2	13.6	14.2
h_A	32	29	55	60	61	69	58	54	48	33	35	37
Reihe: 1996-2011	Mittlere Monatsmittel mit Extremwerten in m³/s											
NQ	716	729	728	1108	975	1204	844	670	707	801	551	491
NQ_T	742	777	775	1132	1027	1280	939	722	739	831	598	591
MNQ_T	1022	1121	1318	1744	1854	1699	1546	1294	1201	1114	1147	1029
NMQ	994	955	1257	1330	1338	1695	1256	980	1108	1064	843	798
MQ	1480	1541	2175	2195	2398	2377	2222	1999	1812	1556	1517	1480
HMQ	2562	2571	3128	3886	4203	3534	3689	3917	3111	2560	3576	2539
MHQ	2972	2835	4311	3179	3617	4201	4136	4115	3592	2829	2401	2532
HQ	7173	5582	8300	6822	5681	8316	7158	10211	7921	6793	5589	4894

Jahreswerte in m³/s (Q),l/s.km²(Mq), mm (h_A)												
	Berichtsjahr			Reihe: 2006 - 2010			Reihe: 1996 - 2011					
NQ	775	28.11.		729	07.02.2006		491	09.12.2003				
NQ_T	784	28.11.					591	27.12.2003				
$MJNQ_T$							874					
NJMQ							1467		2003			
MQ,Mq,h_A	1555	15.0	472	1910	18.4	579	1898	18.3	576			
HJMQ							2491		2002			
MJHQ							6519					
HQ	7173	15.01.		8316	25.06.2009		10211	15.08.2002				
NNQ seit 1996:	491	09.12.2003		HHQ seit 1996:	10211	15.08.2002						

Berichtsjahr(J)	Überschreitungsdauer der Abflüsse in Tagen											Reihe(R): 2006-2010
m³/s	Tage(J)	Tage(R)	m³/s	Tage(J)	Tage(R)	m³/s	Tage(J)	Tage(R)	m³/s	Tage(J)	Tage(R)	
10000			500			20.0			1.00			
8000		0.2	350			16.0			0.80			
6000	2	3.6	250			12.0			0.60			
4000	5	12.6	180			9.00			0.40			
3000	11	34.4	140			7.00			0.30			
2000	48	120.8	100			5.00			0.20			
1600	116	189.4	80.0			3.50			0.10			
1200	268	291.2	60.0			2.50			0.06			
900	349	357.6	40.0			1.80			0.03			
700	365	365.2	30.0			1.40			0.00			

Nr. 509 Hainburg an der Donau Donau

Mst.Nr. 207274 Art: Schreibpegel Einzugsgebiet:104727.1 km²

Monat	I	II	III	IV	V	VI	VII	VIII	IX	X	XI	XII
Tag	Tägliche Abflüsse 2011 in m³/s											
1.	1327	1584	1208	1360	1096	1682	2105	1718	1177	1150	1056	800
2.	1291	1552	1211	1441	1073	1761	2207	1652	1180	1077	1044	794
3.	1288	1503	1187	1502	1087	1748	2039	1560	1173	1016	1061	818
4.	1303	1471	1181	1507	1197	1675	1791	1575	1117	990	1063	810
5.	1272	1431	1159	1576	1166	1614	1709	2101	1125	986	1052	806
6.	1219	1467	1134	1646	1085	1499	1765	1929	1436	981	984	880
7.	1200	1559	1081	1557	1057	1463	1646	1938	1619	1069	917	951
8.	1206	1654	1075	1512	1027	1544	1498	1965	1510	1442	975	1223
9.	1416	1565	1036	1669	1020	1613	1486	2660	1368	1736	976	1322
10.	1688	1516	1044	1602	1013	1710	1456	2917	1424	1723	1013	1176
11.	1998	1501	1071	1462	1086	1565	1579	2519	1324	3107	961	1194
12.	2129	1642	1052	1410	1120	1510	1658	2231	1179	3333	938	1256
13.	2367	2154	1046	1415	1204	1543	1548	2042	1119	3309	910	1359
14.	5194	1945	1087	1422	1240	1479	1502	1941	1100	3316	913	1342
15.	6662	1776	1128	1378	1271	1468	1658	1774	1110	2598	902	1254
16.	6319	1691	1146	1307	1643	1461	1778	2034	1101	2192	909	1213
17.	5013	1612	1216	1248	1583	1448	1568	2145	1077	1846	942	1280
18.	3979	1554	1511	1183	1431	1507	1395	2071	1042	1713	965	1477
19.	3318	1500	2325	1167	1369	1821	1406	1860	1142	1592	907	1559
20.	2979	1414	2190	1179	1323	2351	1526	1748	2151	1522	876	1463
21.	2691	1342	1809	1209	1271	2148	2133	1629	2202	1563	817	1352
22.	2486	1341	1586	1187	1260	1912	3041	1535	1953	1466	845	1251
23.	2269	1334	1473	1178	1216	1853	2891	1439	1807	1380	854	1232
24.	2100	1301	1434	1173	1320	2232	2472	1478	1650	1319	887	1523
25.	2035	1331	1355	1131	1338	2322	2713	1452	1514	1240	889	1739
26.	1936	1191	1334	1135	1277	1968	2532	1435	1380	1253	892	1611
27.	1899	1124	1333	1165	1312	1887	2147	1382	1319	1311	826	1442
28.	1842	1164	1378	1167	1947	1767	1920	1450	1263	1281	779	1343
29.	1759		1435	1145	2492	1665	1885	1403	1250	1230	821	1289
30.	1643		1376	1121	1905	1608	1893	1237	1177	1157	825	1263
31.	1534		1358		1662		1764	1204		1076		1253
	Extremwerte in m³/s											
am	07.	27.	10.	26.	10.	17.	19.	31.	18.	05.	28.	05.
NQ	1173	1092	1004	1103	974	1424	1338	1162	1004	949	770	779
HQ	6963	2207	2668	1706	2818	2560	3169	3186	2347	4052	1097	1773
am	15.	13.	19.	09.	29.	25.	22.	09.	20.	11.	03.	25.
	Monatsmittel in m³/s(MQ),l/s.km²(Mq) bzw.Monatssummen in mm (h_A)											
MQ	2431	1508	1321	1338	1325	1727	1894	1807	1366	1644	927	1235
Mq	23.2	14.4	12.6	12.8	12.7	16.5	18.1	17.3	13.0	15.7	8.85	11.8
h_A	62	35	34	33	34	43	48	46	34	42	23	31

Reihe: 2006-2010	Mittlere Monatsmittel in m³/s (MQ),l/s.km²(Mq) bzw. -summen in mm (h_A)											
MQ	1257	1271	2176	2433	2384	2763	2250	2109	1936	1280	1432	1502
Mq	12.0	12.1	20.8	23.2	22.8	26.4	21.5	20.1	18.5	12.2	13.7	14.3
h_A	32	29	56	60	61	68	58	54	48	33	35	37
Reihe: 1977-2011	Mittlere Monatsmittel mit Extremwerten in m³/s											
NQ	602	753	751	962	974	1274	899	694	720	719	714	666
NQ_T	664	790	787	962	1000	1326	984	770	750	753	744	708
MNQ_T	1060	1140	1343	1765	1878	1866	1649	1381	1203	1085	1087	1055
NMQ	849	979	1165	1137	1325	1722	1317	1038	1118	976	877	937
MQ	1547	1646	2104	2280	2451	2503	2321	2046	1754	1468	1452	1580
HMQ	2745	2720	3246	3983	4240	3890	3797	3927	3030	2571	3483	2953
MHQ	2852	2999	3858	3256	3527	4000	3965	3906	3130	2416	2381	2951
HQ	6963	6065	8820	7008	5821	8071	7827	10284	7478	6650	6180	6118

Jahreswerte in m³/s (Q),l/s.km²(Mq), mm (h_A)												
	Berichtsjahr			Reihe: 2006 - 2010			Reihe: 1977 - 2011					
NQ	770	28.11.		753	07.02.2006		602	08.01.1985				
NQ_T	779	28.11.					664	15.01.1985				
$MJNQ_T$							886					
NJMQ							1546		2011			
MQ,Mq,h_A	1546	14.8	466	1926	18.4	580	1931	18.4	581			
HJMQ							2509		2002			
MJHQ							6127					
HQ	6963	15.01.		8071	25.06.2009		10284	15.08.2002				
NNQ seit 1976:	602	08.01.1985		HHQ seit 1976:	10284	15.08.2002						

Berichtsjahr(J)	Überschreitungsdauer der Abflüsse in Tagen											Reihe(R): 2006-2010
m³/s	Tage(J)	Tage(R)	m³/s	Tage(J)	Tage(R)	m³/s	Tage(J)	Tage(R)	m³/s	Tage(J)	Tage(R)	
10000			500			20.0			1.00			
8000			350			16.0			0.80			
6000	2	3.2	250			12.0			0.60			
4000	4	10.4	180			9.00			0.40			
3000	11	35.4	140			7.00			0.30			
2000	49	126.8	100			5.00			0.20			
1600	116	193.8	80.0			3.50			0.10			
1200	262	294.2	60.0			2.50			0.06			
900	348	359.0	40.0			1.80			0.03			
700	365	365.2	30.0			1.40			0.00			

nach Pegelschlüsseln der via donau - Öster. Wasserstraßen GmbH
Pegelschlüssel sind ab 4500 m³/s nicht durch Messungen belegt
Im Jän nach ergänzten Wasserständen ermittelt

Abflüsse

Nr. 510 Wolkersdorf (Rückhaltebecken) Rußbach

Mst.Nr. 208769 Art: Schreibpegel Einzugsgebiet: 136.8 km²

Monat	I	II	III	IV	V	VI	VII	VIII	IX	X	XI	XII
Tag	Tägliche Abflüsse 2011 in m³/s											
1.	0.36	0.45	0.35	0.60	0.32	0.27	0.20	0.22	0.14	0.15	0.20	0.22
2.	0.35	0.46	0.35	0.59	0.31	0.23	0.19	0.21	0.15	0.16	0.21	0.22
3.	0.34	0.47	0.35	0.51	0.30	0.28	0.24	0.20	0.14	0.17	0.20	0.23
4.	0.33	0.50	0.35	0.49	0.29	0.31	0.24	0.19	0.13	0.17	0.22	0.24
5.	0.32	0.50	0.36	0.37	0.28	0.34	0.22	0.19	0.13	0.18	0.21	0.23
6.	0.31	0.46	0.35	0.35	0.28	0.24	0.21	0.19	0.16	0.19	0.21	0.22
7.	0.31	0.47	0.33	0.34	0.28	0.21	0.18	0.19	0.14	0.48	0.21	0.26
8.	0.34	0.44	0.33	0.31	0.28	0.27	0.17	0.24	0.15	0.25	0.22	0.26
9.	0.33	0.42	0.35	0.30	0.27	0.59	0.17	0.21	0.16	0.21	0.23	0.23
10.	0.33	0.41	0.38	0.28	0.27	0.27	0.16	0.18	0.16	0.21	0.22	0.27
11.	0.38	0.47	0.36	0.28	0.27	0.23	0.17	0.18	0.15	0.25	0.20	0.24
12.	0.38	0.54	0.36	0.30	0.27	0.21	0.16	0.18	0.15	0.26	0.19	0.24
13.	1.46	0.50	0.36	0.27	0.31	0.21	0.16	0.18	0.15	0.37	0.20	0.27
14.	2.33	0.47	0.35	0.39	0.26	0.20	0.16	0.18	0.15	0.21	0.21	0.24
15.	1.24	0.46	0.36	0.29	0.38	0.20	0.20	0.19	0.15	0.19	0.22	0.25
16.	1.01	0.45	0.38	0.29	0.27	0.20	0.15	0.20	0.15	0.18	0.21	0.29
17.	0.89	0.44	0.68	0.29	0.25	0.19	0.15	0.17	0.16	0.19	0.21	0.31
18.	0.72	0.45	1.43	0.31	0.26	0.20	0.15	0.16	0.16	0.19	0.22	0.24
19.	0.70	0.44	2.13	0.31	0.24	0.59	0.15	0.19	0.17	0.20	0.23	0.22
20.	0.73	0.43	1.19	0.33	0.23	0.26	0.14	0.27	0.50	0.21	0.22	0.23
21.	0.61	0.40	0.93	0.35	0.31	0.21	0.63	0.17	0.23	0.19	0.22	0.25
22.	0.57	0.39	0.77	0.34	0.81	0.20	0.43	0.17	0.19	0.19	0.22	0.24
23.	0.54	0.36	0.68	0.33	0.40	0.37	0.25	0.16	0.18	0.19	0.21	0.23
24.	0.54	0.36	0.63	0.32	0.31	0.57	0.20	0.16	0.17	0.22	0.21	0.24
25.	0.52	0.36	0.61	0.32	0.26	0.26	0.22	0.16	0.16	0.21	0.21	0.21
26.	0.60	0.36	0.58	0.40	0.24	0.22	0.23	0.16	0.16	0.22	0.22	0.21
27.	0.54	0.37	0.52	0.34	0.32	0.21	0.21	0.17	0.15	0.23	0.22	0.22
28.	0.51	0.35	0.49	0.36	0.66	0.19	0.30	0.23	0.15	0.21	0.22	0.22
29.	0.49		0.46	0.33	0.36	0.18	0.33	0.15	0.15	0.21	0.21	0.22
30.	0.49		0.44	0.32	0.29	0.26	0.23	0.14	0.15	0.21	0.22	0.22
31.	0.47		0.43		0.26		0.31	0.14		0.20		0.20
	Extremwerte in m³/s											
am	06.	24.	08.	13.	21.	23.	12.	31.	05.	04.	12.	28.
NQ	0.30	0.21	0.23	0.26	0.20	0.17	0.11	0.13	0.12	0.14	0.16	0.18
HQ	3.20	0.59	2.77	0.98	1.84	1.56	1.23	0.47	0.63	0.91	0.31	0.45
am	14.	12.	19.	01.	22.	24.	21.	20.	20.	07.	02.	16.
	Monatsmittel in m³/s(MQ),l/s.km²(Mq) bzw.Monatssummen in mm (h_A)											
MQ	0.61	0.43	0.57	0.35	0.32	0.27	0.22	0.18	0.17	0.22	0.21	0.24
Mq	4.49	3.18	4.15	2.59	2.32	1.99	1.63	1.34	1.23	1.58	1.56	1.74
h_A	12	8	11	7	6	5	4	4	3	4	4	5

Reihe: 2006-2010	Mittlere Monatsmittel in m³/s (MQ),l/s.km²(Mq) bzw. -summen in mm (h_A)											
MQ	0.28	0.42	0.61	0.41	0.42	0.39	0.27	0.30	0.28	0.23	0.26	0.31
Mq	2.03	3.05	4.43	2.99	3.06	2.89	1.94	2.21	2.08	1.69	1.87	2.26
h_A	5	7	12	8	8	7	5	6	5	5	5	6
Reihe: 2005-2011	Mittlere Monatsmittel mit Extremwerten in m³/s											
NQ	0.10	0.13	0.15	0.11	0.07	0.06	.046	.046	0.07	0.09	0.10	0.10
NQ_T	0.12	0.14	0.19	0.12	0.10	0.08	0.07	0.06	0.07	0.09	0.11	0.11
MNQ_T	0.19	0.22	0.27	0.24	0.21	0.16	0.13	0.13	0.14	0.16	0.18	0.19
NMQ	0.18	0.22	0.26	0.22	0.16	0.13	0.10	0.11	0.12	0.13	0.15	0.16
MQ	0.31	0.41	0.56	0.38	0.38	0.34	0.25	0.28	0.25	0.22	0.24	0.30
HMQ	0.61	0.55	1.00	0.59	0.79	0.76	0.56	0.52	0.58	0.42	0.33	0.54
MHQ	1.10	1.34	2.36	1.18	1.83	2.09	1.74	1.85	1.35	0.70	0.64	0.97
HQ	3.20	3.56	5.40	2.00	3.57	5.82	3.65	3.38	3.56	1.25	1.23	2.01

Jahreswerte in m³/s (Q),l/s.km²(Mq), mm (h_J)									
	Berichtsjahr			Reihe: 2006 - 2010			Reihe: 2005 - 2011		
NQ	0.11	12.07.		.046	02.07.2007		.046	02.07.2007	
NQ_T	0.13	05.09.					0.06	28.08.2007	
$MJNQ_T$							0.11		
NJMQ							0.21		2008
MQ,Mq,h_A	0.32	2.31	73.0	0.35	2.58	81.4	0.33	2.38	75.0
HJMQ							0.51		2010
MJHQ							3.94		
HQ	3.20	14.01.		5.82	02.06.2010		5.82	02.06.2010	
NNQ seit 2004:	.046	02.07.2007		HHQ seit 2004:	5.82	02.06.2010			

Berichtsjahr(J) Überschreitungsdauer der Abflüsse in Tagen Reihe(R): 2006-2010											
m³/s	Tage(J)	Tage(R)	m³/s	Tage(J)	Tage(R)	m³/s	Tage(J)	Tage(R)	m³/s	Tage(J)	Tage(R)
10000			500			20.0			1.00	7	15.6
8000			350			16.0			0.80	10	24.6
6000			250			12.0			0.60	23	41.4
4000			180			9.00			0.40	70	89.2
3000			140			7.00			0.30	141	150.2
2000			100			5.00			0.20	283	243.0
1600			80.0			3.50		0.2	0.10	365	350.6
1200			60.0			2.50		1.0	0.06		365.2
900			40.0			1.80	2	2.8	0.03		
700			30.0			1.40	4	6.4	0.00		

Im Jän,Feb durch Eis beeinflusst
Im Jän,Feb,Mrz,Apr,Mai,Jun,Jul,Aug,Sep,Okt,Nov,Dez n.erg.W.erm.

Nr. 513 Leopoldschlag Maltsch

Mst.Nr. 206557 Art: Schreibpegel Einzugsgebiet: 95.3 km²

Monat	I	II	III	IV	V	VI	VII	VIII	IX	X	XI	XII
Tag	Tägliche Abflüsse 2011 in m³/s											
1.	0.63	0.77	0.63	0.99	0.59	0.83	0.42	1.25	0.42	0.48	0.66	0.43
2.	0.63	0.78	0.63	0.97	0.60	1.37	0.45	0.92	0.43	0.46	0.64	0.43
3.	0.63	0.78	0.57	0.91	0.66	1.12	0.44	0.72	0.40	0.46	0.64	0.43
4.	0.63	0.81	0.56	1.12	0.69	0.91	0.56	0.78	0.38	0.45	0.62	0.46
5.	0.63	0.97	0.56	1.59	0.60	0.75	0.51	0.73	1.70	0.45	0.62	0.87
6.	0.63	1.19	0.55	1.16	0.56	0.65	0.60	0.62	1.73	0.44	0.60	0.76
7.	0.64	1.13	0.57	1.03	0.53	0.60	0.65	0.56	0.81	0.62	0.58	0.70
8.	0.80	0.98	0.67	0.92	0.50	0.56	0.47	0.63	0.66	0.75	0.56	0.73
9.	0.96	0.90	0.64	0.85	0.49	0.62	0.44	0.68	0.62	1.00	0.56	0.69
10.	0.94	0.85	0.57	0.79	0.47	0.56	0.71	0.58	0.58	1.14	0.55	1.03
11.	0.90	0.88	0.57	0.76	0.45	0.52	0.82	0.53	0.51	1.68	0.54	0.82
12.	0.84	1.30	0.59	0.78	0.46	0.61	0.55	0.49	0.47	1.34	0.53	0.72
13.	1.69	1.05	0.64	0.86	0.55	0.57	0.45	0.50	0.45	4.19	0.53	0.73
14.	4.37	0.95	0.66	0.86	0.47	0.53	0.52	0.51	0.48	1.77	0.52	0.71
15.	2.88	0.90	0.68	0.92	1.50	0.51	0.46	0.68	0.48	1.29	0.51	0.74
16.	1.97	0.84	0.76	0.89	0.96	0.50	0.41	0.66	0.44	1.09	0.50	0.79
17.	1.57	0.83	0.96	0.80	0.72	0.47	0.38	0.55	0.42	0.98	0.49	1.22
18.	1.39	0.80	2.96	0.74	0.61	0.52	0.43	0.49	0.41	0.91	0.49	0.91
19.	1.34	0.79	1.94	0.70	0.54	0.77	0.39	0.52	0.72	0.85	0.49	0.78
20.	1.25	0.76	1.36	0.66	0.59	0.62	0.38	0.80	2.90	0.87	0.49	0.70
21.	1.16	0.67	1.19	0.63	0.88	0.53	0.97	0.54	1.53	0.82	0.49	0.69
22.	1.07	0.74	1.19	0.61	0.66	0.48	0.64	0.47	1.00	0.78	0.47	0.67
23.	1.00	0.69	1.27	0.59	0.57	0.77	0.51	0.44	0.81	0.76	0.46	0.67
24.	1.02	0.67	1.40	0.57	0.51	0.77	0.54	0.45	0.71	0.74	0.45	0.87
25.	1.03	0.64	1.37	0.56	0.47	0.58	0.65	0.72	0.63	0.72	0.45	0.89
26.	1.00	0.64	1.33	0.63	0.46	0.54	0.54	0.50	0.59	0.73	0.45	0.79
27.	0.95	0.65	1.20	0.65	1.13	0.49	0.47	0.51	0.55	0.89	0.45	0.78
28.	0.86	0.64	1.12	0.77	2.56	0.44	0.72	0.75	0.53	0.81	0.45	0.78
29.	0.85		1.06	0.63	1.38	0.41	0.80	0.53	0.52	0.76	0.44	0.76
30.	0.82		0.99	0.59	0.92	0.40	0.91	0.47	0.50	0.72	0.43	0.74
31.	0.79		0.94		0.74		1.91	0.45		0.68		0.71
	Extremwerte in m³/s											
am	03.	21.	07.	25.	12.	30.	03.	23.	18.	06.	30.	03.
NQ	0.62	0.53	0.23	0.54	0.43	0.38	0.29	0.41	0.32	0.43	0.29	0.42
HQ	4.75	1.52	4.66	2.12	3.42	2.05	2.12	1.56	4.75	5.83	0.67	1.41
am	14.	12.	18.	05.	28.	02.	31.	01.	05.	13.	01.	17.
	Monatsmittel in m³/s(MQ),l/s.km²(Mq) bzw.Monatssummen in mm (h_A)											
MQ	1.16	0.84	0.97	0.82	0.74	0.63	0.60	0.61	0.75	0.96	0.52	0.74
Mq	12.1	8.85	10.2	8.59	7.72	6.65	6.34	6.45	7.83	10.0	5.47	7.79
h_A	33	21	27	22	21	17	17	17	20	27	14	20

Reihe: 2006-2010	Mittlere Monatsmittel in m³/s (MQ),l/s.km²(Mq) bzw. -summen in mm (h_A)											
MQ	0.63	0.67	1.75	2.60	1.16	1.64	1.42	1.40	1.09	0.66	0.71	0.88
Mq	6.58	6.98	18.4	27.2	12.2	17.2	14.9	14.7	11.4	6.93	7.49	9.24
h_A	18	17	49	71	33	45	40	39	30	19	19	24
Reihe: 1981-2011	Mittlere Monatsmittel mit Extremwerten in m³/s											
NQ	0.16	0.19	0.18	0.45	0.30	0.14	0.11	0.06	0.09	0.11	0.10	0.08
NQ_T	0.22	0.25	0.32	0.46	0.33	0.20	0.17	0.11	0.15	0.15	0.15	0.15
MNQ_T	0.54	0.57	0.70	0.96	0.60	0.50	0.45	0.43	0.41	0.41	0.49	0.50
NMQ	0.33	0.40	0.64	0.68	0.51	0.36	0.31	0.23	0.18	0.19	0.22	0.23
MQ	0.86	0.85	1.64	1.89	1.17	1.04	1.10	1.28	0.80	0.68	0.71	0.89
HMQ	2.15	2.37	2.81	5.00	4.39	2.74	4.77	11.2	2.60	2.56	2.07	2.01
MHQ	2.72	2.23	6.39	4.84	4.58	6.77	6.50	8.81	3.59	2.50	1.71	2.94
HQ	9.95	4.79	19.6	16.7	26.3	28.8	29.2	76.9	26.0	19.7	5.88	11.7

Jahreswerte in m³/s (Q),l/s.km²(Mq), mm (h_J)									
	Berichtsjahr			Reihe: 2006 - 2010			Reihe: 1981 - 2011		
NQ	0.23	07.03.		0.16	27.12.2006		0.06	24.08.2003	
NQ_T	0.38	17.07.					0.11	28.08.2003	
$MJNQ_T$							0.28		
NJMQ							0.65		1983
MQ,Mq,h_A	0.78	8.18	258	1.23	12.9	408	1.08	11.3	356
HJMQ							2.38		2002
MJHQ							16.7		
HQ	5.83	13.10.		28.8	30.06.2006		76.9	07.08.2002	
NNQ seit 1980:	0.06	24.08.2003		HHQ seit 1980:	76.9	07.08.2002			

Berichtsjahr(J) Überschreitungsdauer der Abflüsse in Tagen Reihe(R): 2006-2010											
m³/s	Tage(J)	Tage(R)	m³/s	Tage(J)	Tage(R)	m³/s	Tage(J)	Tage(R)	m³/s	Tage(J)	Tage(R)
10000			500			20.0			1.00	57	135.8
8000			350			16.0		0.2	0.80	115	176.8
6000			250			12.0		1.8	0.60	230	240.6
4000			180			9.00		3.4	0.40	361	318.6
3000			140			7.00		5.0	0.30	365	344.2
2000			100			5.00		9.8	0.20		365.2
1600			80.0			3.50	2	18.2	0.10		
1200			60.0			2.50	6	29.6	0.06		
900			40.0			1.80	9	56.0	0.03		
700			30.0			1.40	19	82.0	0.00		

Im Jän,Feb,Mrz durch Eis beeinflusst
Im Jän,Feb,Mrz,Sep nach ergänzten Wasserständen ermittelt

Abflüsse

Nr. 514 Oberlainsitz
Lainsitz

Mst.Nr. 209494 Art: Schreibpegel Einzugsgebiet: 81.1 km²

Monat	I	II	III	IV	V	VI	VII	VIII	IX	X	XI	XII
Tag	Tägliche Abflüsse 2011 in m³/s											
1.	0.51	0.72	0.45	0.69	0.50	0.95	0.36	0.61	0.25	0.24	0.36	0.27
2.	0.51	0.72	0.45	0.68	0.51	1.16	0.43	0.50	0.25	0.23	0.36	0.26
3.	0.48	0.75	0.45	0.63	0.53	1.07	0.41	0.42	0.25	0.23	0.35	0.26
4.	0.47	0.77	0.44	0.98	0.53	0.89	0.42	0.41	0.24	0.22	0.35	0.26
5.	0.46	0.88	0.43	1.10	0.48	0.70	0.46	0.40	0.64	0.22	0.35	0.53
6.	0.45	0.89	0.43	0.78	0.45	0.62	0.43	0.36	0.85	0.22	0.34	0.43
7.	0.51	0.84	0.42	0.69	0.43	0.58	0.37	0.34	0.36	0.54	0.33	0.37
8.	0.64	0.78	0.44	0.62	0.42	0.71	0.33	0.39	0.32	0.71	0.33	0.37
9.	0.73	0.74	0.45	0.58	0.41	0.81	0.32	0.40	0.33	0.75	0.32	0.33
10.	0.71	0.68	0.44	0.55	0.40	0.63	0.43	0.36	0.30	0.59	0.32	0.43
11.	0.65	0.74	0.44	0.52	0.39	0.89	0.46	0.33	0.26	0.68	0.32	0.36
12.	0.63	1.02	0.45	0.60	0.40	0.61	0.35	0.31	0.24	0.65	0.31	0.33
13.	2.29	0.79	0.48	0.71	0.43	0.58	0.32	0.31	0.23	2.79	0.31	0.35
14.	5.31	0.72	0.51	0.74	0.39	0.53	0.32	0.31	0.25	0.94	0.30	0.33
15.	3.21	0.68	0.51	0.86	1.00	0.54	0.29	0.36	0.26	0.65	0.30	0.33
16.	2.19	0.64	0.56	0.79	0.63	0.49	0.27	0.34	0.24	0.56	0.29	0.35
17.	1.78	0.64	0.77	0.68	0.51	0.46	0.26	0.30	0.23	0.51	0.28	0.52
18.	1.57	0.62	1.70	0.61	0.46	0.50	0.27	0.29	0.23	0.47	0.29	0.40
19.	1.41	0.61	1.36	0.57	0.58	0.73	0.24	0.32	0.42	0.44	0.29	0.34
20.	1.30	0.59	0.84	0.55	0.82	0.63	0.24	0.64	1.37	0.46	0.29	0.28
21.	1.19	0.51	0.73	0.53	0.75	0.50	0.64	0.35	0.65	0.43	0.29	0.32
22.	1.11	0.52	0.69	0.50	0.55	0.48	0.37	0.31	0.43	0.45	0.29	0.32
23.	1.02	0.51	0.72	0.49	0.56	0.68	0.31	0.28	0.35	0.41	0.27	0.32
24.	1.04	0.50	0.77	0.47	0.50	0.71	0.34	0.25	0.32	0.40	0.27	0.45
25.	1.02	0.49	0.76	0.48	0.45	0.50	0.38	0.30	0.29	0.39	0.30	0.44
26.	0.98	0.48	0.78	0.53	0.41	0.46	0.32	0.25	0.28	0.40	0.28	0.39
27.	0.92	0.47	0.73	0.55	0.83	0.43	0.28	0.27	0.27	0.52	0.28	0.39
28.	0.85	0.46	0.71	0.55	1.81	0.39	0.89	0.37	0.26	0.45	0.28	0.39
29.	0.85		0.70	0.49	0.89	0.36	0.83	0.27	0.25	0.41	0.27	0.37
30.	0.79		0.67	0.47	0.66	0.34	0.54	0.26	0.24	0.39	0.27	0.36
31.	0.76		0.65		0.58		0.78	0.25		0.38		0.35
	Extremwerte in m³/s											
am	05.	21.	08.	30.	14.	30.	19.	24.	14.	04.	24.	02.
NQ	0.44	0.46	0.32	0.45	0.37	0.34	0.20	0.21	0.21	0.21	0.18	0.24
HQ	6.63	1.23	2.18	1.93	2.71	1.94	2.32	1.26	2.12	4.54	0.41	0.68
am	14.	12.	18.	04.	28.	02.	28.	20.	06.	13.	02.	05.
	Monatsmittel in m³/s(MQ),l/s.km²(Mq) bzw.Monatssummen in mm (h_A)											
MQ	1.17	0.67	0.64	0.63	0.59	0.63	0.41	0.35	0.36	0.54	0.31	0.36
Mq	14.5	8.25	7.93	7.80	7.26	7.78	5.03	4.32	4.46	6.66	3.78	4.45
h_A	39	20	21	20	19	20	13	12	12	18	10	12

Reihe: 2006-2010	Mittlere Monatsmittel in m³/s (MQ),l/s.km²(Mq) bzw. -summen in mm (h_A)											
MQ	0.56	0.60	1.46	2.83	1.13	1.78	1.56	1.41	0.97	0.57	0.63	0.70
Mq	6.85	7.41	18.0	34.8	13.9	21.9	19.2	17.4	12.0	7.06	7.75	8.69
h_A	18	18	48	90	37	57	51	47	31	19	20	23
Reihe: 1982-2011	Mittlere Monatsmittel mit Extremwerten in m³/s											
NQ	0.14	0.14	0.16	0.42	0.29	0.16	0.11	0.12	0.12	0.12	0.11	0.15
NQ_T	0.20	0.22	0.26	0.45	0.32	0.19	0.14	0.14	0.14	0.16	0.19	0.17
MNQ_T	0.46	0.49	0.63	0.94	0.59	0.46	0.37	0.33	0.36	0.34	0.40	0.40
NMQ	0.29	0.37	0.45	0.57	0.45	0.29	0.24	0.20	0.23	0.20	0.26	0.29
MQ	0.70	0.73	1.24	1.71	0.99	0.92	0.86	0.96	0.65	0.55	0.56	0.66
HMQ	1.44	1.68	2.41	5.97	3.28	3.28	3.20	6.39	2.28	2.51	1.96	1.48
MHQ	1.80	1.78	3.46	3.40	2.80	3.81	3.82	5.52	2.28	1.58	1.32	1.80
HQ	6.63	7.22	9.59	9.17	9.25	13.9	11.1	66.2	10.2	8.57	4.91	4.21

Jahreswerte in m³/s (Q),l/s.km²(Mq), mm (h_A)									
	Berichtsjahr			Reihe: 2006 - 2010			Reihe: 1982 - 2011		
NQ	0.18	24.11.		0.17	27.12.2006		0.11	08.11.1982	
NQ_T	0.22	06.10.					0.14	23.07.2003	
$MJNQ_T$							0.23		
NJMQ							0.52		1990
MQ,Mq,h_A	0.56	6.85	216	1.20	14.8	465	0.88	10.8	341
HJMQ							1.78		2002
MJHQ							8.39		
HQ	6.63	14.01.		15.8	07.08.2006		66.2	13.08.2002	

NNQ seit 1982: 0.11 08.11.1982 **HHQ seit** 1982: 66.2 13.08.2002

Berichtsjahr(J)	Überschreitungsdauer der Abflüsse in Tagen											Reihe(R): 2006-2010
m³/s	Tage(J)	Tage(R)	m³/s	Tage(J)	Tage(R)	m³/s	Tage(J)	Tage(R)	m³/s	Tage(J)	Tage(R)	
10000			500			20.0			1.00	23	122.0	
8000			350			16.0			0.80	44	158.2	
6000			250			12.0		0.2	0.60	113	213.8	
4000			180			9.00		0.6	0.40	230	309.0	
3000			140			7.00		7.4	0.30	307	357.2	
2000			100			5.00	1	15.4	0.20	365	365.2	
1600			80.0			3.50	1	22.6	0.10			
1200			60.0			2.50	3	31.0	0.06			
900			40.0			1.80	6	49.2	0.03			
700			30.0			1.40	10	75.4	0.00			

durch Kraftwerksbetrieb beeinflusst
Im Jän,Feb,Mrz durch Eis beeinflusst
Im Jän,Feb,Mrz,Apr,Mai,Jul,Sep,Okt,Nov,Dez n.erg.Wasserst.erm.

Nr. 515 Ehrendorf
Lainsitz

Mst.Nr. 208462 Art: Schreibpegel Einzugsgebiet: 267.6 km²

Monat	I	II	III	IV	V	VI	VII	VIII	IX	X	XI	XII
Tag	Tägliche Abflüsse 2011 in m³/s											
1.	1.45	2.11	1.38	1.88	1.16	4.04	0.66	1.11	0.36	0.51	0.94	0.56
2.	1.43	2.08	1.31	1.84	1.21	4.16	0.73	0.90	0.38	0.44	0.96	0.54
3.	1.34	2.46	1.36	1.73	1.14	2.94	0.74	0.75	0.39	0.42	1.01	0.53
4.	1.30	2.27	1.34	2.29	1.18	2.25	0.76	0.69	0.33	0.42	0.98	0.53
5.	1.28	2.89	1.29	2.93	1.04	1.71	0.89	0.71	0.78	0.40	0.84	0.80
6.	1.26	2.88	1.31	2.09	0.97	1.45	0.84	0.65	1.52	0.39	0.80	0.90
7.	1.31	2.66	1.15	1.82	0.90	1.33	0.66	0.61	0.71	0.84	0.79	0.74
8.	1.55	2.42	1.04	1.67	0.85	1.37	0.58	0.69	0.60	1.08	0.76	0.79
9.	1.84	2.30	1.12	1.57	0.84	1.91	0.56	0.81	0.60	1.29	0.76	0.70
10.	1.72	2.11	1.34	1.50	0.81	1.37	0.75	0.72	0.63	1.04	0.73	0.75
11.	1.66	2.26	1.31	1.46	0.77	1.46	0.98	0.61	0.52	1.20	0.71	0.74
12.	1.69	2.99	1.32	1.51	0.77	1.27	0.69	0.55	0.44	1.29	0.71	0.68
13.	7.37	2.54	1.35	1.79	0.86	1.18	0.55	0.54	0.41	5.59	0.68	0.69
14.	13.4	2.29	1.42	1.93	0.74	1.07	0.54	0.56	0.42	2.32	0.68	0.68
15.	8.22	2.13	1.41	2.23	1.83	1.04	0.53	0.58	0.49	1.52	0.68	0.66
16.	6.15	1.98	1.45	2.00	1.46	0.97	0.47	0.60	0.43	1.30	0.65	0.67
17.	5.19	1.96	1.86	1.74	1.08	0.88	0.43	0.51	0.40	1.15	0.64	0.97
18.	4.70	1.88	6.16	1.60	0.94	0.95	0.50	0.47	0.40	1.16	0.66	0.86
19.	4.44	1.87	6.63	1.54	0.85	1.39	0.48	0.44	0.57	1.24	0.64	0.74
20.	4.07	1.84	3.47	1.44	1.05	1.24	0.41	0.76	1.94	1.30	0.63	0.63
21.	3.73	1.62	2.84	1.37	1.39	1.02	1.12	0.56	1.39	1.23	0.63	0.66
22.	3.46	1.39	2.59	1.30	1.05	0.91	0.97	0.47	0.91	1.16	0.61	0.68
23.	3.21	1.44	2.49	1.23	0.97	1.25	0.71	0.41	0.73	1.10	0.58	0.69
24.	3.17	1.40	2.50	1.17	0.86	1.48	0.66	0.40	0.64	1.01	0.53	0.88
25.	3.06	1.39	2.41	1.17	0.75	1.07	0.79	0.42	0.58	1.03	0.54	0.97
26.	2.96	1.38	2.35	1.19	0.68	0.94	0.68	0.41	0.55	1.01	0.58	0.85
27.	2.79	1.38	2.25	1.28	1.44	0.89	0.56	0.37	0.52	1.32	0.58	0.83
28.	2.62	1.38	2.19	1.22	3.36	0.79	0.72	0.57	0.50	1.20	0.58	0.83
29.	2.28		2.09	1.11	1.99	0.71	1.59	0.46	0.55	1.04	0.56	0.81
30.	2.92		1.96	1.06	1.40	0.62	0.96	0.39	0.50	0.93	0.55	0.78
31.	2.90		1.88		1.25		1.24	0.39		0.94		0.76
	Extremwerte in m³/s											
am	06.	22.	08.	30.	27.	30.	20.	27.	05.	06.	25.	20.
NQ	1.18	1.16	0.62	1.02	0.63	0.60	0.38	0.29	0.31	0.38	0.37	0.39
HQ	15.6	3.81	11.2	3.74	4.12	11.8	2.39	1.30	2.46	6.77	1.10	1.18
am	14.	05.	18.	05.	28.	01.	29.	01.	20.	13.	03.	17.
	Monatsmittel in m³/s(MQ),l/s.km²(Mq) bzw.Monatssummen in mm (h_A)											
MQ	3.37	2.05	2.08	1.62	1.15	1.46	0.73	0.58	0.64	1.19	0.70	0.74
Mq	12.6	7.65	7.78	6.06	4.29	5.44	2.75	2.18	2.39	4.45	2.62	2.76
h_A	34	18	21	16	11	14	7	6	6	12	7	7

Reihe: 2006-2010	Mittlere Monatsmittel in m³/s (MQ),l/s.km²(Mq) bzw. -summen in mm (h_A)											
MQ	1.38	1.60	5.19	6.38	2.39	4.08	3.55	3.82	2.31	1.36	1.55	1.73
Mq	5.15	5.98	19.4	23.9	8.95	15.2	13.3	14.3	8.63	5.09	5.79	6.47
h_A	14	14	52	62	24	39	36	38	22	14	15	17
Reihe: 1971-2011	Mittlere Monatsmittel mit Extremwerten in m³/s											
NQ	0.30	0.41	0.48	0.78	0.49	0.20	0.18	0.19	0.17	0.22	0.22	0.20
NQ_T	0.38	0.57	0.57	0.87	0.49	0.30	0.27	0.23	0.24	0.33	0.30	0.27
MNQ_T	1.19	1.27	1.61	2.15	1.33	1.07	0.91	0.82	0.82	0.80	0.95	1.06
NMQ	0.63	0.77	0.88	1.17	0.86	0.63	0.47	0.42	0.37	0.47	0.49	0.52
MQ	2.13	2.23	3.49	4.07	2.54	2.38	2.42	2.49	1.42	1.39	1.48	2.04
HMQ	7.06	10.6	8.17	14.4	12.8	8.27	9.04	22.8	6.15	8.06	6.42	10.4
MHQ	5.94	6.05	10.8	9.16	8.83	10.7	11.2	13.5	5.47	4.34	3.50	5.70
HQ	17.4	20.8	42.7	36.9	43.2	43.5	53.1	188	45.8	27.9	17.1	21.1

Jahreswerte in m³/s (Q),l/s.km²(Mq), mm (h_A)									
	Berichtsjahr			Reihe: 2006 - 2010			Reihe: 1971 - 2011		
NQ	0.29	27.08.		0.30	19.07.2007		0.17	08.09.1973	
NQ_T	0.33	04.09.					0.23	22.08.1993	
$MJNQ_T$							0.51		
NJMQ							1.14		1984
MQ,Mq,h_A	1.36	5.07	160	2.98	11.2	352	2.34	8.74	276
HJMQ							5.18		2002
MJHQ							25.8		
HQ	15.6	14.01.		47.1	07.08.2006		188	13.08.2002	

NNQ seit 1971: 0.17 08.09.1973 **HHQ seit** 1971: 188 13.08.2002

Berichtsjahr(J)	Überschreitungsdauer der Abflüsse in Tagen											Reihe(R): 2006-2010
m³/s	Tage(J)	Tage(R)	m³/s	Tage(J)	Tage(R)	m³/s	Tage(J)	Tage(R)	m³/s	Tage(J)	Tage(R)	
10000			500			20.0		4.8	1.00	187	281.4	
8000			350			16.0		7.8	0.80	229	315.6	
6000			250			12.0	1	14.6	0.60	299	347.2	
4000			180			9.00	1	21.2	0.40	357	364.4	
3000			140			7.00	3	30.0	0.30	365	365.2	
2000			100			5.00	8	45.4	0.20			
1600			80.0			3.50	14	68.8	0.10			
1200			60.0			2.50	35	111.6	0.06			
900			40.0		0.2	1.80	75	170.4	0.03			
700			30.0		2.0	1.40	108	220.8	0.00			

durch Kraftwerksbetrieb beeinflusst
durch Trinkwasserentnahme beeinflusst
Im Jän,Feb,Mrz,Apr,Mai,Jun,Jul,Aug,Sep,Okt,Nov,Dez n.erg.W.erm.
Im Jän,Feb,Mrz durch Eis beeinflusst

Nr. 516 Heidenreichstein (Kleinpertholz) Romaubach

Mst.Nr. 208892 Art: Schreibpegel Einzugsgebiet: 51.8 km²

Monat	I	II	III	IV	V	VI	VII	VIII	IX	X	XI	XII
Tag	Tägliche Abflüsse 2011 in m³/s											
1.	0.41	0.59	0.23	0.52	0.17	0.27	0.06	0.27	0.06	0.07	0.09	0.06
2.	0.40	0.59	0.26	0.47	0.14	0.19	0.06	0.25	0.10	0.13	0.14	0.05
3.	0.37	0.55	0.25	0.26	0.13	0.23	0.09	0.19	0.18	0.14	0.32	0.07
4.	0.37	0.52	0.24	0.28	0.12	0.26	0.07	0.16	0.15	0.10	0.49	0.08
5.	0.36	0.63	0.24	0.41	0.15	0.18	0.11	0.13	0.67	0.13	0.43	0.09
6.	0.34	0.78	0.25	0.37	0.11	0.15	0.11	0.13	0.83	0.20	0.39	0.09
7.	0.34	0.76	0.22	0.30	0.11	0.14	0.07	0.16	0.51	0.21	0.34	0.09
8.	0.35	0.61	0.21	0.25	0.14	0.11	0.10	0.17	0.35	0.20	0.34	0.12
9.	0.34	0.62	0.22	0.21	0.10	0.10	0.10	0.12	0.24	0.15	0.35	0.14
10.	0.33	0.59	0.23	0.21	0.09	0.10	0.14	0.15	0.19	0.15	0.40	0.13
11.	0.33	0.61	0.23	0.22	0.06	0.12	0.18	0.12	0.16	0.15	0.42	0.09
12.	0.32	0.86	0.23	0.25	0.10	0.07	0.16	0.14	0.10	0.27	0.46	0.09
13.	1.30	0.74	0.23	0.19	0.10	0.10	0.14	0.12	0.09	0.34	0.46	0.13
14.	3.61	0.65	0.23	0.31	0.09	0.07	0.15	0.09	0.09	0.32	0.45	0.09
15.	2.06	0.58	0.27	0.34	0.11	0.09	0.11	0.16	0.14	0.28	0.40	0.09
16.	1.69	0.53	0.30	0.33	0.13	0.10	0.10	0.11	0.10	0.26	0.23	0.14
17.	1.26	0.52	0.38	0.32	0.10	0.10	0.09	0.11	0.12	0.21	0.26	0.10
18.	1.11	0.52	0.96	0.29	0.10	0.12	0.09	0.11	0.27	0.22	0.23	0.15
19.	1.19	0.51	1.37	0.25	0.07	0.15	0.08	0.14	0.14	0.30	0.30	0.10
20.	1.19	0.48	1.12	0.27	0.08	0.15	0.07	0.15	0.27	0.29	0.23	0.08
21.	1.04	0.45	1.06	0.23	0.08	0.13	0.19	0.08	0.25	0.32	0.15	0.08
22.	0.94	0.39	0.91	0.23	0.15	0.17	0.22	0.10	0.24	0.34	0.17	0.08
23.	0.89	0.39	0.74	0.17	0.12	0.06	0.17	0.06	0.18	0.27	0.11	0.09
24.	0.81	0.31	0.68	0.20	0.11	0.08	0.15	0.09	0.20	0.23	0.13	0.12
25.	0.75	0.30	0.60	0.14	0.12	0.10	0.14	0.09	0.12	0.18	0.13	0.20
26.	0.79	0.28	0.46	0.20	0.11	0.10	0.14	.046	0.09	0.20	0.09	0.13
27.	0.73	0.24	0.44	0.20	0.23	0.10	0.28	0.09	0.07	0.25	0.09	0.11
28.	0.70	0.25	0.39	0.16	0.36	0.06	0.36	0.08	0.10	0.25	0.08	0.09
29.	0.66		0.37	0.17	0.28	0.09	0.17	.045	0.06	0.17	0.07	0.12
30.	0.66		0.38	0.13	0.20	0.06	0.12	0.08	0.05	0.12	0.07	0.08
31.	0.61		0.54		0.24		0.27	.048		0.13		0.08
	Extremwerte in m³/s											
am	12.	28.	08.	25.	24.	23.	20.	31.	18.	01.	30.	01.
NQ	0.15	0.09	0.09	0.06	.046	.048	.037	.034	.012	.050	.036	.035
HQ	4.45	1.15	1.89	1.06	1.29	1.32	4.06	1.77	5.16	1.02	1.17	0.79
am	14.	12.	19.	14.	27.	02.	28.	19.	05.	12.	09.	25.
	Monatsmittel in m³/s(MQ),l/s.km²(Mq) bzw.Monatssummen in mm (h_A)											
MQ	0.85	0.53	0.46	0.26	0.14	0.12	0.14	0.12	0.20	0.21	0.26	0.10
Mq	16.3	10.2	8.87	5.06	2.62	2.41	2.68	2.35	3.93	4.10	5.02	1.98
h_A	44	25	24	13	7	6	7	6	10	11	13	5

Reihe:												
	Mittlere Monatsmittel in m³/s (MQ),l/s.km²(Mq) bzw. -summen in mm (h_A)											
MQ												
Mq												
h_A												
Reihe: 2009-2011	Mittlere Monatsmittel mit Extremwerten in m³/s											
NQ	.046	.034	0.09	.047	.030	.022	.030	.030	.011	.032	.033	.035
NQ_T	0.06	.037	0.21	0.10	0.05	.047	0.06	.045	.013	.035	0.07	0.05
MNQ_T	0.19	0.14	0.46	0.18	0.12	0.10	0.12	0.13	.044	0.09	0.11	0.15
NMQ	0.11	0.30	0.49	0.16	0.10	0.11	0.16	0.16	0.09	0.25	0.12	0.24
MQ	0.36	0.73	1.20	0.27	0.25	0.40	0.49	0.23	0.24	0.29	0.22	0.41
HMQ	0.76	1.49	1.65	0.46	0.51	0.81	0.98	0.35	0.46	0.31	0.30	0.68
MHQ	2.38	1.12	3.92	1.77	1.44	2.72	2.96	3.03	2.31	1.34	1.14	1.14
HQ	4.45	1.21	5.92	2.61	3.13	4.60	4.06	7.45	5.16	2.13	1.97	1.52

Jahreswerte in m³/s (Q),l/s.km²(Mq), mm (h_A)												
	Berichtsjahr			Reihe:			Reihe: 2009 - 2011					
NQ	.012		18.09.				.011		28.09.2009			
NQ_T	.045		29.08.				.013		28.09.2009			
$MJNQ_T$							.041					
NJMQ							0.28			2011		
MQ,Mq,h_A	0.28	5.43	171				0.42	8.13		256		
HJMQ							0.51			2010		
MJHQ							6.18					
HQ	5.16		05.09.				7.45		07.08.2010			
NNQ seit 2007:	.012		28.09.2009	HHQ seit 2007:			7.45		07.08.2010			

Berichtsjahr(J) Überschreitungsdauer der Abflüsse in Tagen Reihe(R):											
m³/s	Tage(J)	Tage(R)	m³/s	Tage(J)	Tage(R)	m³/s	Tage(J)	Tage(R)	m³/s	Tage(J)	Tage(R)
10000			500			20.0			1.00	12	
8000			350			16.0			0.80	19	
6000			250			12.0			0.60	38	
4000			180			9.00			0.40	67	
3000			140			7.00			0.30	106	
2000			100			5.00			0.20	176	
1600			80.0			3.50	1		0.10	299	
1200			60.0			2.50	1		0.06	360	
900			40.0			1.80	2		0.03	365	
700			30.0			1.40	3		0.00		

durch Kraftwerksbetrieb beeinflusst
Im Jän,Feb,Mrz,Apr,Mai,Jun,Jul,Aug,Sep,Okt,Nov,Dez n.erg.W.erm.

Nr. 517 Hoheneich Braunaubach

Mst.Nr. 208579 Art: Schreibpegel Einzugsgebiet: 291.5 km²

Monat	I	II	III	IV	V	VI	VII	VIII	IX	X	XI	XII
Tag	Tägliche Abflüsse 2011 in m³/s											
1.	1.51	2.17	1.28	1.98	0.82	3.56	0.27	1.05	0.41	0.86	0.64	0.30
2.	1.51	2.14	1.31	1.87	0.80	2.44	0.49	0.99	0.27	0.94	0.60	0.33
3.	1.51	2.16	1.20	1.73	0.72	1.77	0.43	0.78	0.43	1.18	0.67	0.38
4.	1.51	2.09	1.16	1.95	0.65	1.42	0.38	0.64	0.45	1.46	0.91	0.34
5.	1.51	2.50	1.15	2.39	0.58	1.13	0.42	0.58	0.81	1.32	0.93	0.38
6.	1.51	3.13	1.12	2.12	0.55	0.90	0.60	0.54	1.56	1.47	0.87	0.40
7.	1.54	3.12	1.06	1.90	0.61	0.69	0.51	0.61	1.37	1.81	0.77	0.41
8.	1.55	2.77	1.03	1.71	0.59	0.71	0.31	0.58	1.14	1.62	0.70	0.35
9.	1.60	2.60	0.99	1.50	0.55	0.65	0.42	0.58	0.93	1.62	0.70	0.41
10.	1.51	2.42	1.08	1.33	0.51	0.56	0.40	0.53	0.75	1.58	0.72	0.47
11.	1.47	2.43	1.10	1.28	0.46	0.54	0.85	0.48	0.64	1.90	0.70	0.43
12.	1.54	3.09	1.13	1.29	0.45	0.63	0.87	0.44	0.53	1.95	0.72	0.43
13.	4.29	3.12	1.15	1.35	0.51	0.55	0.68	0.43	0.47	2.84	0.76	0.43
14.	10.7	2.74	1.17	1.23	0.40	0.54	0.62	0.41	0.44	2.27	0.78	0.41
15.	10.4	2.51	1.22	1.48	0.66	0.49	0.51	0.35	0.61	1.82	0.79	0.40
16.	7.74	2.31	1.43	1.35	0.56	0.47	0.44	0.55	0.92	1.50	0.74	0.41
17.	6.00	2.13	1.88	1.21	0.46	0.44	0.40	0.48	1.01	1.37	0.60	0.42
18.	4.97	2.04	4.68	1.16	0.42	0.47	0.36	0.46	1.10	1.04	0.60	0.40
19.	4.81	2.02	8.65	1.01	0.43	0.72	0.32	0.44	1.22	0.94	0.64	0.41
20.	4.53	1.92	6.74	0.96	0.41	0.67	0.36	0.51	1.53	1.05	0.67	0.39
21.	4.09	1.61	5.16	0.95	0.49	0.57	0.59	0.42	1.31	0.97	0.60	0.40
22.	3.89	1.45	4.43	0.90	0.59	0.56	0.88	0.38	1.32	1.01	0.55	0.34
23.	3.60	1.41	3.75	0.86	0.83	0.69	0.89	0.29	1.35	0.97	0.51	0.41
24.	3.24	1.35	3.25	0.82	0.60	0.72	0.78	0.27	1.28	0.87	0.51	0.49
25.	3.23	1.29	2.90	0.78	0.57	0.53	0.70	0.25	1.20	0.87	0.53	0.59
26.	3.16	1.29	2.65	0.80	0.48	0.53	0.57	0.55	1.16	0.77	0.48	0.61
27.	2.96	1.31	2.50	0.83	1.13	0.57	0.61	0.61	0.99	1.10	0.46	0.58
28.	2.77	1.29	2.32	0.83	2.04	0.48	0.78	0.71	0.82	0.91	0.40	0.54
29.	2.57		2.13	0.80	1.43	0.49	0.71	0.56	0.96	0.88	0.40	0.51
30.	2.53		2.00	0.73	1.04	0.48	0.56	0.51	0.91	0.78	0.40	0.48
31.	2.22		1.99		0.75		0.80	0.47		0.68		0.48
	Extremwerte in m³/s											
am	24.	28.	08.	30.	13.	18.	20.	25.	04.	31.	29.	01.
NQ	0.64	1.17	0.69	0.63	0.16	0.20	0.13	0.13	0.15	0.64	0.38	0.17
HQ	13.1	4.24	11.9	2.77	2.78	16.3	1.16	1.19	2.82	3.44	1.77	0.70
am	14.	08.	19.	02.	27.	01.	11.	18.	06.	13.	06.	26.
	Monatsmittel in m³/s(MQ),l/s.km²(Mq) bzw.Monatssummen in mm (h_A)											
MQ	3.42	2.16	2.37	1.30	0.68	0.83	0.57	0.53	0.93	1.30	0.65	0.43
Mq	11.7	7.40	8.14	4.47	2.33	2.85	1.94	1.82	3.19	4.47	2.21	1.48
h_A	31	18	22	12	6	7	5	5	8	12	6	4

Reihe: 2006-2010	Mittlere Monatsmittel in m³/s (MQ),l/s.km²(Mq) bzw. -summen in mm (h_A)											
MQ	1.30	1.65	6.66	4.74	1.52	2.21	2.55	2.81	1.89	1.36	1.41	1.56
Mq	4.45	5.66	22.8	16.3	5.22	7.57	8.73	9.65	6.47	4.66	4.83	5.36
h_A	12	14	61	42	14	20	23	26	17	12	13	14
Reihe: 1951-2011	Mittlere Monatsmittel mit Extremwerten in m³/s											
NQ	.020	.020	.040	0.10	0.06	0.05	.040	.032	.045	.041	.010	.010
NQ_T	.020	.020	.040	0.18	0.16	0.08	.050	0.05	0.07	0.13	.010	.010
MNQ_T	1.09	1.29	1.58	1.62	0.92	0.71	0.62	0.56	0.57	0.78	0.71	0.88
NMQ	0.33	0.22	0.96	0.35	0.47	0.21	0.14	0.16	0.22	0.52	0.10	.048
MQ	2.12	2.46	3.91	3.55	2.19	2.14	2.15	1.88	1.37	1.58	1.38	1.84
HMQ	7.39	9.61	12.5	13.8	9.98	13.5	11.1	18.1	7.37	6.88	5.98	7.48
MHQ	6.30	6.78	12.6	9.05	8.23	9.90	10.2	9.33	4.67	4.27	3.92	5.64
HQ	30.0	26.2	50.9	44.2	39.0	62.1	55.0	141	26.6	21.5	27.0	32.2

Jahreswerte in m³/s (Q),l/s.km²(Mq), mm (h_A)												
	Berichtsjahr			Reihe: 2006 - 2010			Reihe: 1951 - 2011					
NQ	0.13		25.08.	.050		08.08.2007	.010		30.11.1953			
NQ_T	0.25		25.08.				.010		30.11.1953			
$MJNQ_T$							0.24					
NJMQ							0.97			1990		
MQ,Mq,h_A	1.26	4.32	136	2.52	8.65	273	2.21	7.59		239		
HJMQ							4.61			1965		
MJHQ							25.2					
HQ	16.3		01.06.	62.1		30.06.2006	141		13.08.2002			
NNQ seit 1951:	.010		30.11.1953	HHQ seit 1951:			141		13.08.2002			

Berichtsjahr(J) Überschreitungsdauer der Abflüsse in Tagen Reihe(R): 2006-2010											
m³/s	Tage(J)	Tage(R)	m³/s	Tage(J)	Tage(R)	m³/s	Tage(J)	Tage(R)	m³/s	Tage(J)	Tage(R)
10000			500			20.0		4.0	1.00	150	236.0
8000			350			16.0		6.6	0.80	189	269.8
6000			250			12.0		11.4	0.60	243	299.2
4000			180			9.00	2	16.4	0.40	345	333.0
3000			140			7.00	4	23.8	0.30	360	345.4
2000			100			5.00	7	36.8	0.20	365	354.2
1600			80.0			3.50	18	56.4	0.10		361.2
1200			60.0			2.50	39	88.4	0.06		365.0
900			40.0		1.0	1.80	69	127.8	0.03		365.2
700			30.0		1.8	1.40	100	180.8	0.00		

durch die Bewirtschaftung von Fischteichen beeinflusst
durch Kraftwerksbetrieb beeinflusst
Im Jän,Feb,Mrz,Apr,Mai,Jun,Jul,Aug,Sep,Okt,Nov,Dez n.erg.W.erm.
Im Jän,Feb,Mrz durch Eis beeinflusst

Abflüsse

Nr. 518 Schwarzenau (Süd) Deutsche Thaya

Mst.Nr. 208611 Art: Schreibpegel Einzugsgebiet: 175.5 km²

Monat	I	II	III	IV	V	VI	VII	VIII	IX	X	XI	XII
Tag	Tägliche Abflüsse 2011 in m³/s											
1.	0.79	0.96	0.73	0.66	0.41	0.36	0.12	0.19	0.08	0.13	0.19	0.16
2.	0.79	0.92	0.59	0.61	0.46	0.81	0.11	0.17	0.07	0.13	0.20	0.16
3.	0.72	0.93	0.50	0.55	0.40	0.58	0.12	0.14	0.07	0.11	0.25	0.16
4.	0.76	0.99	0.47	0.63	0.38	0.43	0.12	0.14	0.07	0.25	0.22	0.17
5.	0.82	1.67	0.53	0.76	0.33	0.34	0.14	0.17	0.22	0.24	0.21	0.19
6.	0.68	2.12	0.50	0.60	0.30	0.29	0.16	0.31	0.34	0.22	0.21	0.19
7.	0.61	1.74	0.55	0.58	0.29	0.26	0.13	0.32	0.15	0.48	0.19	0.17
8.	0.62	1.37	0.56	0.56	0.27	0.29	0.11	0.23	0.15	0.35	0.19	0.17
9.	0.63	1.19	0.57	0.55	0.26	0.33	0.11	0.25	0.12	0.31	0.19	0.16
10.	0.57	1.16	0.57	0.54	0.24	0.25	0.13	0.16	0.11	0.21	0.20	0.15
11.	0.59	1.33	0.58	0.53	0.24	0.22	0.24	0.13	0.09	0.23	0.21	0.15
12.	0.66	1.94	0.57	0.54	0.29	0.25	0.18	0.12	0.09	0.32	0.22	0.15
13.	4.55	1.60	0.61	0.58	0.34	0.25	0.13	0.12	0.08	1.05	0.18	0.16
14.	16.3	1.38	0.63	0.66	0.26	0.21	0.13	0.12	0.08	0.54	0.17	0.16
15.	9.59	1.31	0.68	0.67	0.39	0.20	0.13	0.22	0.08	0.40	0.17	0.15
16.	5.59	1.25	0.79	0.65	0.33	0.19	0.11	0.45	0.07	0.34	0.18	0.15
17.	3.94	1.17	0.94	0.58	0.27	0.23	0.10	0.22	0.06	0.31	0.19	0.18
18.	3.08	1.05	3.25	0.54	0.25	0.21	0.11	0.19	0.06	0.30	0.18	0.17
19.	2.96	1.01	7.42	0.50	0.23	0.40	0.11	0.18	0.07	0.24	0.19	0.15
20.	2.62	0.97	3.91	0.49	0.22	0.24	0.10	0.19	0.32	0.20	0.18	0.13
21.	2.28	0.87	2.53	0.44	0.22	0.20	0.22	0.12	0.27	0.20	0.17	0.15
22.	2.02	0.99	2.08	0.43	0.38	0.19	0.32	0.10	0.17	0.23	0.17	0.16
23.	1.80	0.90	1.84	0.42	0.32	0.39	0.27	0.10	0.14	0.28	0.16	0.19
24.	1.68	0.90	1.68	0.44	0.25	0.38	0.19	0.10	0.17	0.32	0.15	0.23
25.	1.55	0.89	1.36	0.48	0.21	0.23	0.17	0.11	0.22	0.28	0.15	0.24
26.	1.50	0.87	1.21	0.45	0.20	0.19	0.14	0.10	0.23	0.28	0.16	0.21
27.	1.36	0.90	1.00	0.45	0.41	0.17	0.12	0.09	0.14	0.46	0.17	0.19
28.	1.21	0.88	0.89	0.41	0.93	0.15	0.74	0.25	0.12	0.37	0.17	0.18
29.	1.09		0.81	0.37	0.55	0.13	0.32	0.14	0.12	0.31	0.16	0.17
30.	1.04		0.72	0.35	0.40	0.12	0.19	0.11	0.16	0.25	0.16	0.17
31.	1.00		0.67		0.33		0.21	0.09		0.22		0.16
	Extremwerte in m³/s											
am	11.	21.	04.	30.	26.	30.	21.	27.	18.	03.	25.	20.
NQ	0.54	0.62	0.33	0.33	0.19	0.11	0.09	0.08	0.06	0.10	0.14	0.12
HQ	17.3	2.87	8.84	1.39	1.43	1.83	3.43	0.72	0.68	1.42	0.27	0.27
am	14.	05.	19.	05.	28.	02.	28.	16.	05.	13.	03.	24.
	Monatsmittel in m³/s(MQ),l/s.km²(Mq) bzw.Monatssummen in mm (h_A)											
MQ	2.37	1.19	1.28	0.53	0.33	0.28	0.18	0.17	0.14	0.31	0.18	0.17
Mq	13.5	6.76	7.30	3.04	1.91	1.61	1.01	0.98	0.78	1.76	1.05	0.97
h_A	36	16	20	8	5	4	3	3	2	5	3	3

Reihe: 2006-2010	Mittlere Monatsmittel in m³/s (MQ),l/s.km²(Mq) bzw. -summen in mm (h_A)											
MQ	0.77	0.96	4.86	1.81	0.85	1.55	1.33	1.93	1.09	0.63	0.99	1.00
Mq	4.38	5.46	27.7	10.3	4.86	8.85	7.55	11.0	6.19	3.61	5.63	5.69
h_A	12	13	74	27	13	23	20	29	16	10	15	15
Reihe: 1951-2011	**Mittlere Monatsmittel mit Extremwerten in m³/s**											
NQ	0.08	.040	0.07	0.07	.046	.050	.026	.030	.035	0.06	0.07	0.08
NQ_T	0.09	.050	0.08	0.13	0.08	0.06	.026	.033	.038	0.09	0.09	0.08
MNQ_T	0.42	0.45	0.63	0.60	0.36	0.32	0.24	0.20	0.20	0.27	0.35	0.40
NMQ	0.11	0.13	0.22	0.20	0.20	0.13	0.07	0.08	0.08	0.14	0.14	0.15
MQ	1.11	1.36	2.33	1.57	1.07	1.14	0.99	0.95	0.50	0.57	0.73	1.00
HMQ	4.96	7.24	9.03	7.56	6.43	7.22	5.76	9.10	3.02	3.54	3.68	4.39
MHQ	7.06	7.79	13.2	7.28	8.15	10.6	9.95	9.11	3.20	2.21	3.56	5.28
HQ	52.0	45.9	51.4	26.8	65.0	59.0	65.0	109	45.0	21.5	51.0	34.0

Jahreswerte in m³/s (Q),l/s.km²(Mq), mm (h_A)									
	Berichtsjahr			Reihe: 2006 - 2010			Reihe: 1951 - 2011		
NQ	0.06	18.09.		.049	08.08.2007		.026	10.07.2002	
NQ_T	0.06	18.09.					.026	11.07.2002	
$MJNQ_T$							0.12		
NJMQ							0.45		1956
MQ,Mq,h_A	0.59	3.38	107	1.52	8.63	272	1.11	6.33	199
HJMQ							2.98		1996
MJHQ							31.7		
HQ	17.3	14.01.		50.4	29.03.2006		109	13.08.2002	

NNQ seit 1951: .026 12.07.2002 **HHQ seit** 1951: 109 13.08.2002

Berichtsjahr(J)	Überschreitungsdauer der Abflüsse in Tagen											Reihe(R): 2006-2010
m³/s	Tage(J)	Tage(R)	m³/s	Tage(J)	Tage(R)	m³/s	Tage(J)	Tage(R)	m³/s	Tage(J)	Tage(R)	
10000			**500**			**20.0**		2.0	**1.00**	45	131.2	
8000			**350**			**16.0**	1	3.4	**0.80**	64	167.0	
6000			**250**			**12.0**	1	5.6	**0.60**	89	223.4	
4000			**180**			**9.00**	2	7.8	**0.40**	136	284.6	
3000			**140**			**7.00**	3	11.6	**0.30**	167	305.8	
2000			**100**			**5.00**	4	16.2	**0.20**	234	337.2	
1600			**80.0**			**3.50**	7	28.8	**0.10**	350	362.0	
1200			**60.0**			**2.50**	12	44.0	**0.06**	365	364.2	
900			**40.0**		0.2	**1.80**	19	64.0	**0.03**		365.2	
700			**30.0**		0.8	**1.40**	26	89.4	**0.00**			

Im Jän,Feb,Mrz,Apr,Mai,Jun,Jul,Aug,Sep,Okt,Nov,Dez n.erg.W.erm.
Im Jän,Feb,Mrz durch Eis beeinflusst

Nr. 519 Merkengersch Deutsche Thaya

Mst.Nr. 209742 Art: Schreibpegel Einzugsgebiet: 586.8 km²

Monat	I	II	III	IV	V	VI	VII	VIII	IX	X	XI	XII
Tag	Tägliche Abflüsse 2011 in m³/s											
1.	2.97	3.55	2.10	2.99	1.51	1.40	0.75	1.16	0.49	1.33	1.06	0.98
2.	2.80	3.16	1.99	2.91	1.60	1.94	0.67	1.09	0.48	1.50	1.16	0.86
3.	2.67	3.04	2.05	2.73	1.56	2.19	0.74	0.87	0.47	1.58	1.23	0.89
4.	2.38	3.30	1.97	2.93	1.56	1.82	0.91	0.80	0.46	1.61	1.08	0.90
5.	2.41	4.45	2.02	3.74	1.45	1.46	0.94	0.89	1.43	1.70	1.01	0.95
6.	2.40	6.57	2.02	3.07	1.34	1.24	0.85	1.06	3.87	1.62	0.95	0.97
7.	2.42	5.66	1.83	2.79	1.25	1.10	0.80	1.78	1.55	2.53	1.02	0.96
8.	2.67	4.56	1.76	2.56	1.21	1.25	0.72	1.20	1.24	2.38	0.99	1.01
9.	2.77	4.10	1.81	2.37	1.16	6.00	0.70	1.13	1.17	1.86	0.92	0.98
10.	2.53	3.60	2.00	2.26	1.14	2.20	1.23	1.07	1.00	1.58	0.88	0.95
11.	2.54	3.69	2.05	2.15	1.09	1.47	1.45	0.82	0.96	1.48	0.90	0.89
12.	2.81	6.01	2.01	2.07	1.13	1.40	1.20	0.72	0.85	1.50	0.96	0.89
13.	11.3	4.82	2.00	2.18	2.02	1.30	0.87	0.66	0.69	3.62	0.89	0.90
14.	53.7	3.96	2.01	2.35	1.36	1.13	0.84	0.65	0.68	2.71	0.82	0.90
15.	39.8	3.59	2.07	2.40	1.45	1.02	0.74	0.67	0.75	1.78	0.83	0.88
16.	19.9	3.30	2.26	2.26	1.69	1.39	0.66	1.57	0.73	1.47	0.88	0.86
17.	13.4	3.13	3.02	2.04	1.33	1.23	0.64	1.17	0.88	1.43	0.89	0.93
18.	10.5	3.01	11.0	1.92	1.18	1.24	0.62	0.84	1.23	1.66	0.90	0.96
19.	10.2	2.94	18.0	1.81	1.11	2.03	0.63	0.77	0.92	1.21	0.90	0.90
20.	8.99	2.92	10.5	1.71	1.05	1.56	0.60	1.16	1.54	1.25	0.84	0.73
21.	7.71	2.52	6.90	1.63	1.44	1.10	1.09	1.02	1.72	1.22	0.82	0.78
22.	6.81	2.24	5.65	1.55	1.67	0.98	1.53	0.64	1.16	1.32	0.82	0.81
23.	6.09	2.32	5.05	1.52	1.54	1.37	1.45	0.58	0.91	1.27	0.78	0.86
24.	5.78	1.97	4.69	1.52	1.20	1.52	1.16	0.54	0.86	1.30	0.76	1.10
25.	5.42	2.07	4.38	1.65	1.03	1.17	1.06	0.75	0.99	1.42	0.75	1.22
26.	5.20	2.08	4.38	1.68	0.90	0.95	0.94	0.56	1.01	1.41	0.74	1.09
27.	4.88	2.11	4.10	2.62	1.42	0.89	0.82	0.58	0.91	1.92	0.83	1.00
28.	4.49	2.13	3.63	1.90	4.29	0.83	1.20	0.97	0.86	1.80	0.85	0.96
29.	3.94		3.25	1.63	2.68	0.73	2.06	0.84	1.24	1.62	0.86	0.94
30.	4.09		3.05	1.50	1.71	0.80	1.03	0.64	1.30	1.31	0.86	0.95
31.	3.77		3.04		1.40		1.10	0.49		1.14		0.94
	Extremwerte in m³/s											
am	04.	24.	08.	26.	07.	29.	16.	22.	04.	31.	05.	20.
NQ	2.16	1.77	1.47	1.01	0.16	0.67	0.38	.005	0.46	1.03	0.39	0.59
HQ	60.4	7.13	22.7	3.96	4.71	7.75	3.48	2.18	6.44	4.34	1.81	1.35
am	14.	06.	18.	05.	28.	09.	29.	07.	06.	13.	05.	06.
	Monatsmittel in m³/s(MQ),l/s.km²(Mq) bzw.Monatssummen in mm (h_A)											
MQ	8.30	3.46	3.96	2.21	1.50	1.49	0.97	0.89	1.08	1.66	0.91	0.93
Mq	14.2	5.89	6.74	3.77	2.55	2.54	1.65	1.52	1.84	2.83	1.54	1.59
h_A	38	14	18	10	7	7	4	4	5	8	4	4

Reihe: 2006-2010	Mittlere Monatsmittel in m³/s (MQ),l/s.km²(Mq) bzw. -summen in mm (h_A)											
MQ	2.58	3.02	15.0	7.05	2.70	4.96	4.77	5.21	2.94	2.20	3.16	3.03
Mq	4.39	5.14	25.5	12.0	4.61	8.45	8.13	8.87	5.00	3.74	5.38	5.17
h_A	12	12	68	31	12	22	22	24	13	10	14	13
Reihe: 1995-2011	**Mittlere Monatsmittel mit Extremwerten in m³/s**											
NQ	0.14	0.67	0.97	0.66	0.16	0.11	.038	.005	.013	0.16	0.08	0.11
NQ_T	0.59	0.94	1.09	1.21	0.62	0.38	0.23	0.12	0.25	0.47	0.29	0.55
MNQ_T	1.54	1.85	2.96	2.72	1.45	0.91	0.77	0.77	0.84	1.23	1.60	1.57
NMQ	1.23	1.47	2.46	1.97	1.16	0.78	0.59	0.48	0.46	0.96	0.79	0.78
MQ	3.26	4.11	8.76	5.96	2.95	2.77	2.67	3.94	2.04	2.45	2.92	3.03
HMQ	9.85	11.0	27.4	18.7	13.6	8.01	10.1	26.1	6.88	10.5	11.8	12.0
MHQ	13.5	17.0	37.9	19.4	11.3	24.9	17.8	28.0	9.65	8.27	9.48	15.6
HQ	60.4	59.7	150	80.5	53.8	176	73.4	181	63.0	49.6	40.7	136

Jahreswerte in m³/s (Q),l/s.km²(Mq), mm (h_A)									
	Berichtsjahr			Reihe: 2006 - 2010			Reihe: 1995 - 2011		
NQ	.005	22.08.		0.11	08.08.2007		.005	22.08.2011	
NQ_T	0.46	04.09.					0.12	12.08.2003	
$MJNQ_T$							0.49		
NJMQ							1.90		1998
MQ,Mq,h_A	2.28	3.89	123	4.85	8.26	260	3.74	6.37	201
HJMQ							7.58		2002
MJHQ							62.2		
HQ	60.4	14.01.		176	30.06.2006		181	13.08.2002	

NNQ seit 1995: .013 14.08.2003 **HHQ seit** 1995: 181 13.08.2002

Berichtsjahr(J)	Überschreitungsdauer der Abflüsse in Tagen											Reihe(R): 2006-2010
m³/s	Tage(J)	Tage(R)	m³/s	Tage(J)	Tage(R)	m³/s	Tage(J)	Tage(R)	m³/s	Tage(J)	Tage(R)	
10000			**500**			**20.0**	2	12.6	**1.00**	252	333.8	
8000			**350**			**16.0**	4	16.6	**0.80**	326	348.8	
6000			**250**			**12.0**	5	25.8	**0.60**	356	355.0	
4000			**180**			**9.00**	10	37.4	**0.40**	365	361.2	
3000			**140**			**7.00**	12	51.0	**0.30**		364.8	
2000			**100**		0.4	**5.00**	24	74.0	**0.20**		365.2	
1600			**80.0**		1.4	**3.50**	47	107.6	**0.10**			
1200			**60.0**		2.2	**2.50**	79	168.4	**0.06**			
900			**40.0**	1	5.2	**1.80**	128	237.6	**0.03**			
700			**30.0**	2	8.0	**1.40**	181	284.4	**0.00**			

durch die Bewirtschaftung von Fischteichen beeinflusst
durch Kraftwerksbetrieb beeinflusst
Im Jän,Feb,Mrz,Apr,Mai,Jun,Jul,Aug,Sep,Okt,Nov,Dez n.erg.W.erm.

Nr. 520 Alberndorf
Mährische Thaya

Mst.Nr. 209601 Art: Schreibpegel Einzugsgebiet: 621.5 km²

Monat	I	II	III	IV	V	VI	VII	VIII	IX	X	XI	XII
Tag	Tägliche Abflüsse 2011 in m³/s											
1.	5.94	4.41	2.09	3.53	1.55	1.06	0.51	0.86	0.54	1.19	1.48	0.87
2.	4.54	4.28	2.17	3.26	1.32	1.75	0.50	0.90	0.51	1.53	1.22	0.88
3.	4.09	4.01	1.92	3.05	1.41	1.49	0.51	0.82	0.50	1.56	1.31	0.85
4.	3.62	3.97	1.89	3.04	1.37	1.02	0.55	0.79	0.46	1.59	1.31	0.92
5.	3.55	4.12	2.16	3.50	1.26	0.91	0.63	3.76	0.87	1.64	1.16	0.98
6.	3.30	5.91	1.97	3.77	1.13	0.82	0.60	3.29	6.81	1.77	1.03	1.05
7.	3.44	6.11	1.71	3.60	1.07	0.78	0.53	1.73	4.02	1.95	1.09	1.05
8.	2.84	5.38	1.62	3.24	0.95	1.32	0.49	1.39	2.43	2.08	1.08	1.10
9.	3.26	4.89	1.65	2.88	1.05	3.18	0.45	1.29	2.23	2.49	0.94	1.00
10.	3.22	4.21	1.73	2.70	0.96	1.45	3.20	1.17	1.94	2.26	1.01	0.91
11.	3.20	3.98	1.79	2.40	0.86	1.05	3.11	0.96	1.73	2.35	0.94	0.90
12.	3.74	4.89	1.81	2.46	0.91	0.97	1.56	0.88	1.25	2.19	0.93	0.81
13.	8.04	4.53	1.86	2.43	0.94	0.97	1.38	0.75	1.18	2.91	0.97	0.83
14.	25.4	4.00	1.85	2.37	0.93	0.83	1.07	0.76	1.10	2.77	0.97	0.87
15.	24.5	3.72	1.91	2.47	0.96	0.85	0.98	0.91	1.06	2.12	0.86	0.90
16.	19.2	3.47	2.11	2.40	1.05	0.77	0.86	1.31	0.90	1.99	1.03	0.92
17.	14.0	3.44	2.75	2.05	0.97	1.27	0.70	1.21	0.78	1.95	0.92	1.11
18.	11.1	3.21	8.00	1.84	0.85	0.92	0.56	1.00	0.81	2.24	0.87	1.12
19.	11.1	3.19	12.3	1.69	0.87	1.49	0.67	0.89	0.85	2.27	0.89	1.05
20.	10.4	3.07	7.95	1.63	0.87	1.17	0.50	1.01	1.48	2.14	0.86	0.80
21.	9.04	2.83	5.98	1.63	1.30	1.01	0.69	0.99	2.05	1.87	0.86	0.88
22.	8.06	2.31	4.98	1.62	1.85	0.89	1.53	0.75	1.83	1.85	0.86	0.92
23.	7.28	2.17	4.90	1.46	1.18	0.90	1.62	0.72	1.44	1.89	0.82	0.94
24.	6.78	2.15	4.79	1.39	0.93	1.01	0.95	0.59	1.39	1.53	0.79	1.02
25.	6.41	2.18	4.89	1.34	0.91	0.75	0.88	0.54	1.44	1.66	0.78	1.19
26.	6.42	2.26	4.66	1.31	0.71	0.70	0.78	0.84	1.45	1.57	0.83	1.21
27.	6.03	2.26	4.32	1.41	1.01	0.67	0.98	0.75	1.24	2.06	0.86	1.16
28.	5.55	2.23	4.09	1.41	2.26	0.63	1.67	0.94	1.25	2.20	0.82	1.17
29.	5.09		4.17	1.30	2.18	0.51	1.29	0.88	1.16	2.18	0.84	1.14
30.	5.13		4.09	1.26	1.40	0.49	0.88	0.65	1.08	2.04	0.81	1.10
31.	4.67		4.15		1.18		0.81	0.54		1.80		1.07
	Extremwerte in m³/s											
am	08.	26.	10.	26.	17.	14.	09.	29.	02.	04.	26.	20.
NQ	2.62	1.97	0.98	0.55	0.37	0.30	0.30	0.20	0.18	0.79	0.42	0.24
HQ	29.2	6.33	14.2	4.04	2.91	6.79	6.85	8.02	8.37	3.18	1.60	1.65
am	14.	06.	19.	01.	28.	08.	28.	05.	06.	13.	07.	02.
	Monatsmittel in m³/s(MQ),l/s.km²(Mq) bzw.Monatssummen in mm (h_A)											
MQ	7.71	3.68	3.62	2.28	1.17	1.05	1.01	1.09	1.53	1.99	0.97	0.99
Mq	12.4	5.93	5.83	3.67	1.88	1.70	1.63	1.76	2.46	3.20	1.56	1.59
h_A	33	14	16	10	5	4	4	5	6	9	4	4

Reihe: 2006-2010	Mittlere Monatsmittel in m³/s (MQ),l/s.km²(Mq) bzw. -summen in mm (h_A)											
MQ	2.14	3.25	11.5	7.29	2.19	3.66	3.86	2.84	1.73	1.88	2.07	2.52
Mq	3.44	5.23	18.6	11.7	3.52	5.89	6.21	4.58	2.78	3.02	3.33	4.06
h_A	9	13	50	30	9	15	17	12	7	8	9	11
Reihe: 1988-2011	**Mittlere Monatsmittel mit Extremwerten in m³/s**											
NQ	0.30	0.48	0.61	0.55	0.27	0.20	0.07	.006	.028	0.09	0.19	0.09
NQ_T	0.67	0.55	0.70	0.79	0.34	0.29	0.17	0.06	0.13	0.23	0.37	0.33
MNQ_T	1.74	2.32	2.97	2.69	1.26	0.77	0.65	0.64	0.71	1.01	1.24	1.37
NMQ	0.86	0.82	1.11	1.71	0.67	0.68	0.39	0.21	0.38	0.57	0.59	0.84
MQ	3.49	4.28	7.45	5.46	2.32	2.01	1.92	1.98	1.38	1.77	1.97	2.50
HMQ	11.9	12.9	16.3	19.1	8.66	9.65	8.91	13.1	4.28	6.72	9.51	8.05
MHQ	11.1	12.1	25.6	15.6	6.06	19.0	13.5	8.38	3.96	4.00	3.76	7.79
HQ	45.0	51.9	119	111	27.3	305	107	53.2	20.2	19.6	15.7	51.8

Jahreswerte in m³/s (Q),l/s.km²(Mq), mm (h_J)

	Berichtsjahr			Reihe: 2006 - 2010			Reihe: 1988 - 2011		
NQ	0.18	02.09.		0.09	30.08.2007		.006	28.08.1990	
NQ_T	0.45	09.07.					0.06	13.08.1995	
$MJNQ_T$							0.47		
NJMQ							1.10		1990
MQ,Mq,h_A	2.26	3.63	114	3.86	6.21	196	3.04	4.89	154
HJMQ							6.26		2002
MJHQ							42.2		
HQ	29.2	14.01.		305	30.06.2006		305	30.06.2006	

NNQ seit 1988: .006 28.08.1990 **HHQ seit** 1988: 305 30.06.2006

Berichtsjahr(J) Überschreitungsdauer der Abflüsse in Tagen Reihe(R): 2006-2010

m³/s	Tage(J)	Tage(R)	m³/s	Tage(J)	Tage(R)	m³/s	Tage(J)	Tage(R)	m³/s	Tage(J)	Tage(R)
10000			**500**			**20.0**	2	6.6	**1.00**	246	283.6
8000			**350**			**16.0**	3	9.8	**0.80**	324	318.4
6000			**250**			**12.0**	5	17.4	**0.60**	347	338.0
4000			**180**		0.2	**9.00**	9	27.2	**0.40**	365	352.0
3000			**140**		0.2	**7.00**	14	40.0	**0.30**		358.4
2000			**100**		0.4	**5.00**	27	68.8	**0.20**		364.8
1600			**80.0**		1.0	**3.50**	61	98.8	**0.10**		365.2
1200			**60.0**		1.4	**2.50**	86	134.4	**0.06**		
900			**40.0**		2.4	**1.80**	140	189.6	**0.03**		
700			**30.0**		3.6	**1.40**	178	227.2	**0.00**		

durch die Bewirtschaftung von Fischteichen beeinflusst
durch Kraftwerksbetrieb beeinflusst
Im Jän,Feb,Mrz,Apr,Mai,Jun,Jul,Aug,Sep,Okt,Nov,Dez n.erg.W.erm.
Im Jän,Feb,Mrz durch Eis beeinflusst

Nr. 521 Raabs an der Thaya
Thaya

Mst.Nr. 208629 Art: Schreibpegel Einzugsgebiet: 1405.8 km²

Monat	I	II	III	IV	V	VI	VII	VIII	IX	X	XI	XII
Tag	Tägliche Abflüsse 2011 in m³/s											
1.	11.9	9.64	5.24	7.83	3.78	3.16	1.75	2.49	1.39	2.52	3.19	2.09
2.	9.64	9.07	5.20	7.42	3.61	4.30	1.46	2.36	1.43	2.89	2.82	2.32
3.	8.48	8.92	4.92	6.89	3.75	4.69	1.47	2.25	1.36	2.91	2.85	2.26
4.	7.80	9.03	4.82	6.67	3.68	4.02	1.57	2.28	1.37	2.69	2.81	2.49
5.	7.65	9.32	4.95	8.48	3.33	3.34	1.85	4.54	2.22	2.92	2.43	2.71
6.	7.33	14.2	5.07	8.50	2.96	2.82	1.85	5.37	10.9	3.12	2.33	2.92
7.	7.54	14.3	4.52	7.85	2.81	2.61	1.68	4.10	7.00	3.91	2.10	2.72
8.	6.90	12.2	4.30	7.20	2.52	2.81	1.52	3.49	4.35	4.64	2.10	2.72
9.	7.34	10.9	4.34	6.71	2.57	8.38	1.55	3.22	4.01	4.18	1.99	2.61
10.	7.07	9.64	4.49	6.34	2.49	5.95	4.69	3.01	3.76	3.75	2.33	2.54
11.	6.83	9.22	4.66	6.01	2.36	3.55	5.55	2.33	3.32	3.71	2.08	2.31
12.	7.59	12.5	4.84	5.94	2.41	2.99	3.89	2.21	2.82	3.55	2.35	2.16
13.	15.5	12.0	4.72	5.84	3.09	3.08	3.37	1.94	2.64	5.58	2.50	2.20
14.	65.1	10.0	5.02	5.85	3.13	2.71	2.70	1.94	2.43	6.37	2.50	2.32
15.	68.9	9.03	5.08	5.91	2.69	2.45	2.76	2.32	2.31	3.85	2.22	2.27
16.	44.8	8.32	5.49	5.66	3.45	2.35	2.41	2.86	2.24	3.46	2.39	2.29
17.	32.5	7.98	6.98	5.02	2.98	3.55	2.23	3.68	2.01	3.13	2.33	2.56
18.	25.8	7.65	17.1	4.61	2.66	2.58	2.11	2.61	2.35	3.80	2.43	2.68
19.	24.7	7.65	33.4	4.52	2.72	4.41	2.22	2.27	2.56	3.44	2.44	2.29
20.	23.0	7.51	23.0	4.25	2.52	3.93	1.94	2.63	3.56	3.23	2.48	2.04
21.	20.0	6.69	15.9	4.20	3.65	3.05	2.46	2.72	4.67	2.96	2.41	2.02
22.	17.8	6.03	13.2	4.16	4.78	2.45	4.23	2.30	3.92	2.97	2.20	2.18
23.	16.2	5.88	12.4	4.02	4.03	2.71	4.73	1.99	3.07	3.04	2.12	2.22
24.	15.1	6.01	11.7	3.78	3.03	3.40	3.55	1.72	2.87	2.85	1.95	2.66
25.	14.3	5.69	11.5	3.72	2.80	2.55	3.04	1.79	2.75	3.21	1.89	2.86
26.	14.1	5.56	11.2	3.86	2.37	1.94	2.66	2.15	3.04	3.19	1.88	3.00
27.	13.3	5.48	10.5	4.68	2.85	1.96	2.69	2.01	2.70	4.03	1.80	2.84
28.	12.1	5.42	9.76	4.78	7.06	1.92	3.41	2.31	2.54	4.63	1.89	2.91
29.	10.9		9.15	3.83	6.79	1.71	4.19	2.41	2.37	4.43	1.86	2.71
30.	10.6		8.67	3.53	4.39	1.60	2.71	1.91	2.58	4.14	1.98	2.68
31.	9.93		8.54		3.54		2.07	1.59		3.55		2.44
	Extremwerte in m³/s											
am	04.	27.	07.	29.	12.	22.	04.	23.	05.	17.	26.	14.
NQ	6.17	4.25	2.89	1.78	0.48	0.47	.000	0.17	0.40	1.35	0.51	0.25
HQ	93.5	15.1	38.1	9.40	8.31	10.8	9.88	9.25	15.2	7.86	4.22	4.26
am	14.	06.	19.	05.	28.	09.	10.	06.	06.	14.	26.	28.
	Monatsmittel in m³/s(MQ),l/s.km²(Mq) bzw.Monatssummen in mm (h_A)											
MQ	17.8	8.78	9.05	5.60	3.38	3.23	2.72	2.61	3.15	3.63	2.29	2.49
Mq	12.6	6.24	6.44	3.98	2.40	2.30	1.93	1.85	2.24	2.58	1.63	1.77
h_A	34	15	17	10	6	6	5	5	6	7	4	5

Reihe: 2006-2010	Mittlere Monatsmittel in m³/s (MQ),l/s.km²(Mq) bzw. -summen in mm (h_A)											
MQ	5.59	7.20	29.1	16.5	5.95	10.0	10.4	9.16	5.28	4.78	6.07	6.57
Mq	3.98	5.12	20.7	11.7	4.24	7.13	7.37	6.52	3.75	3.40	4.32	4.67
h_A	11	12	55	30	11	18	20	17	10	9	11	12
Reihe: 1961-2011	**Mittlere Monatsmittel mit Extremwerten in m³/s**											
NQ	0.13	0.15	0.24	0.40	0.24	0.12	.000	0.17	0.09	0.19	0.18	0.17
NQ_T	0.18	0.62	0.95	1.57	1.23	0.91	0.58	0.40	0.52	0.90	1.06	0.87
MNQ_T	3.56	4.73	5.87	5.89	3.54	2.73	1.99	1.79	1.81	2.41	2.66	2.93
NMQ	0.97	1.85	3.36	2.20	2.34	1.48	1.32	0.84	0.92	1.73	1.49	1.46
MQ	8.04	10.4	16.8	12.2	7.12	6.91	5.23	4.95	3.38	4.09	4.42	6.42
HMQ	29.9	39.4	44.8	47.2	29.0	44.8	22.6	45.0	11.9	18.6	23.5	24.5
MHQ	34.1	39.3	65.4	35.1	26.4	38.1	28.2	24.4	11.5	10.2	12.2	24.3
HQ	196	172	364	253	134	536	221	298	57.7	65.3	84.1	156

Jahreswerte in m³/s (Q),l/s.km²(Mq), mm (h_J)

	Berichtsjahr			Reihe: 2006 - 2010			Reihe: 1961 - 2011		
NQ	.000	04.07.		0.12	22.06.2007		.000	04.07.2011	
NQ_T	1.36	03.09.					0.18	31.01.1964	
$MJNQ_T$							1.16		
NJMQ							3.23		1990
MQ,Mq,h_A	5.38	3.83	121	9.98	7.10	224	7.49	5.33	168
HJMQ							17.3		1987
MJHQ							108		
HQ	93.5	14.01.		536	30.06.2006		536	30.06.2006	

NNQ seit 1959: 0.09 09.09.2004 **HHQ seit** 1959: 536 30.06.2006

Berichtsjahr(J) Überschreitungsdauer der Abflüsse in Tagen Reihe(R): 2006-2010

m³/s	Tage(J)	Tage(R)	m³/s	Tage(J)	Tage(R)	m³/s	Tage(J)	Tage(R)	m³/s	Tage(J)	Tage(R)
10000			**500**			**20.0**	10	33.6	**1.00**	365	360.2
8000			**350**		0.2	**16.0**	13	45.4	**0.80**		363.2
6000			**250**		0.6	**12.0**	27	71.8	**0.60**		364.8
4000			**180**		1.2	**9.00**	48	97.0	**0.40**		365.2
3000			**140**		1.4	**7.00**	73	128.2	**0.30**		
2000			**100**		2.4	**5.00**	107	189.6	**0.20**		
1600			**80.0**		3.2	**3.50**	174	263.8	**0.10**		
1200			**60.0**	2	4.6	**2.50**	266	320.8	**0.06**		
900			**40.0**	3	10.8	**1.80**	349	343.6	**0.03**		
700			**30.0**	5	18.8	**1.40**	362	353.4	**0.00**		

durch die Bewirtschaftung von Fischteichen beeinflusst
durch Kraftwerksbetrieb beeinflusst
Im Jän,Feb,Mrz,Apr,Mai,Jun,Jul,Aug,Sep,Okt,Nov,Dez n.erg.W.erm.
Im Jän,Feb,Mrz durch Eis beeinflusst

Abflüsse

Nr. 522 Hardegg
Thaya

Mst.Nr. 209171 Art: Schreibpegel Einzugsgebiet: 2382.3 km²

Monat	I	II	III	IV	V	VI	VII	VIII	IX	X	XI	XII
Tag	Tägliche Abflüsse 2011 in m³/s											
1.	13.4	19.8	6.08	11.9	6.23	6.96	6.20	6.41	5.90	4.13	3.39	3.19
2.	19.1	13.7	5.93	8.06	6.35	6.99	6.22	6.49	4.60	4.20	3.61	4.25
3.	14.4	11.1	6.86	8.74	10.2	10.2	6.28	6.53	4.32	4.24	3.50	3.02
4.	14.2	12.4	5.90	8.51	5.90	6.81	6.26	7.04	3.40	5.15	4.13	3.51
5.	12.1	12.3	5.86	17.1	5.44	6.74	6.85	6.15	5.93	6.24	3.63	3.46
6.	12.0	12.4	6.83	12.9	5.02	6.66	6.46	6.21	4.27	5.91	3.35	3.69
7.	12.7	12.6	6.93	12.7	5.06	5.85	7.47	6.87	4.77	8.97	3.34	3.50
8.	12.0	11.9	6.77	14.1	5.00	7.05	6.16	7.45	4.33	4.87	3.44	3.32
9.	10.4	8.50	6.69	6.95	5.45	6.71	6.09	6.93	4.58	5.35	3.44	3.70
10.	12.5	13.2	6.30	7.17	5.38	6.09	5.13	6.79	4.06	5.55	3.54	3.54
11.	11.7	11.0	7.78	10.2	5.54	5.94	6.84	9.80	4.61	4.19	2.69	3.36
12.	7.00	6.13	6.94	12.6	5.85	5.90	6.14	6.97	4.30	3.69	3.51	3.77
13.	7.17	5.83	7.00	12.7	4.89	5.87	6.94	5.35	5.52	4.46	2.94	3.89
14.	30.1	6.36	7.09	12.9	5.87	5.87	6.01	5.26	6.40	3.84	3.54	3.53
15.	48.5	6.52	5.84	11.9	5.69	5.91	6.75	7.75	5.76	3.44	2.52	3.97
16.	45.8	6.67	6.09	7.07	5.62	6.01	4.51	5.98	5.90	3.56	3.64	3.63
17.	41.4	6.08	6.97	7.39	6.30	5.96	4.41	5.91	5.85	3.52	2.67	3.49
18.	33.7	6.68	12.4	12.4	6.57	6.08	5.03	6.16	5.41	4.37	4.08	3.31
19.	21.6	6.51	16.0	11.3	7.75	6.26	5.68	6.36	6.75	5.28	3.40	4.37
20.	17.4	6.03	18.2	11.1	6.98	6.07	5.33	5.29	4.82	4.88	3.20	3.39
21.	26.0	8.74	17.7	9.34	6.55	6.04	9.11	4.88	4.71	4.82	3.20	3.67
22.	21.3	7.78	21.2	6.04	6.61	6.05	6.52	6.42	4.13	4.91	3.96	3.57
23.	24.5	9.32	15.4	5.85	6.31	9.28	6.52	5.92	4.65	4.84	3.48	3.78
24.	24.0	5.25	14.7	6.07	6.23	6.00	7.19	5.93	5.06	4.76	3.24	2.92
25.	21.3	4.80	13.6	6.08	6.71	6.09	7.45	5.92	4.29	5.39	3.52	3.54
26.	15.7	5.51	9.60	6.61	5.98	6.12	7.16	5.38	6.27	4.78	2.91	3.70
27.	18.5	5.54	13.9	6.10	7.09	6.17	6.06	6.28	5.85	4.07	3.41	3.41
28.	16.1	5.61	14.0	6.82	7.48	6.19	6.53	5.41	7.30	4.03	3.55	3.18
29.	13.7		13.2	6.34	6.59	6.23	6.55	7.19	6.17	4.15	3.09	3.77
30.	16.9		12.0	6.02	6.93	6.25	7.14	5.29	5.77	4.07	3.16	3.53
31.	15.4		12.0		8.01		6.76	5.85		4.15		3.57
	Extremwerte in m³/s											
am	09.	09.	01.	25.	26.	28.	19.	05.	22.	21.	16.	08.
NQ	2.38	1.83	1.74	2.35	1.62	1.98	1.64	1.61	1.36	1.24	0.94	1.45
HQ	49.6	40.3	43.4	40.4	38.6	42.6	28.7	48.6	18.5	39.4	13.2	12.9
am	15.	20.	18.	18.	20.	23.	07.	11.	24.	07.	21.	02.
	Monatsmittel in m³/s(MQ),l/s.km²(Mq) bzw.Monatssummen in mm (h_A)											
MQ	19.7	8.87	10.2	9.43	6.31	6.48	6.38	6.33	5.19	4.70	3.37	3.56
Mq	8.27	3.72	4.27	3.96	2.65	2.72	2.68	2.66	2.18	1.97	1.41	1.50
h_A	22	9	11	10	7	7	7	7	6	5	4	4

Reihe: 2006-2010	Mittlere Monatsmittel in m³/s (MQ),l/s.km²(Mq) bzw. -summen in mm (h_A)											
MQ	8.07	10.3	27.8	21.4	9.23	13.1	16.1	13.1	7.70	6.80	7.02	9.55
Mq	3.39	4.34	11.7	8.99	3.88	5.50	6.75	5.51	3.23	2.86	2.95	4.01
h_A	9	11	31	23	10	14	18	15	8	8	8	10
Reihe: 1981-2011	Mittlere Monatsmittel mit Extremwerten in m³/s											
NQ	0.64	0.69	0.70	0.67	0.71	0.79	0.78	0.63	0.64	0.70	0.78	0.71
NQ_T	1.35	1.99	1.05	1.72	0.98	0.95	1.70	1.62	1.08	2.18	1.70	2.17
MNQ_T	3.91	4.39	5.29	5.31	4.61	4.28	4.25	4.18	3.67	3.66	3.25	3.69
NMQ	2.26	2.80	2.33	3.26	3.56	4.33	4.22	4.27	3.33	3.31	2.70	2.32
MQ	9.85	11.5	18.4	17.2	9.63	9.06	9.05	9.88	6.25	6.21	6.23	7.45
HMQ	33.3	27.0	51.8	67.8	37.6	30.4	31.8	56.4	11.3	25.0	29.3	22.0
MHQ	38.8	42.0	67.1	56.2	42.6	48.4	47.2	53.6	34.2	31.6	30.3	34.3
HQ	107	85.9	307	279	101	264	241	383	58.2	50.5	60.4	159

Jahreswerte in m³/s (Q),l/s.km²(Mq), mm (h_J)									
	Berichtsjahr			Reihe: 2006 - 2010			Reihe: 1981 - 2011		
NQ	0.94	16.11.		0.64	29.01.2006		0.63	19.08.1982	
NQ_T	2.52	15.11.					0.95	07.06.1982	
$MJNQ_T$							2.49		
NJMQ							4.27		1984
MQ,Mq,h_A	7.55	3.17	99.9	12.8	5.36	169	10.1	4.22	133
HJMQ							22.6		1987
MJHQ							89.6		
HQ	49.6	15.01.		307	30.03.2006		383	14.08.2002	
NNQ seit 1977:	0.63	19.08.1982		HHQ seit 1977:	383	14.08.2002			

Berichtsjahr(J) Überschreitungsdauer der Abflüsse in Tagen Reihe(R): 2006-2010											
m³/s	Tage(J)	Tage(R)	m³/s	Tage(J)	Tage(R)	m³/s	Tage(J)	Tage(R)	m³/s	Tage(J)	Tage(R)
10000			500			20.0	12	52.4	1.00		
8000			350			16.0	22	67.8	0.80		
6000			250		0.6	12.0	55	92.0	0.60		
4000			180		1.0	9.00	73	134.0	0.40		
3000			140		1.4	7.00	103	173.4	0.30		
2000			100		2.0	5.00	261	298.8	0.20		
1600			80.0		4.4	3.50	334	342.8	0.10		
1200			60.0		7.6	2.50	365	364.6	0.06		
900			40.0	3	17.8	1.80		365.2	0.03		
700			30.0	5	30.2	1.40			0.00		

durch Schwellbetrieb des Speichers Frein (CS) beeinflusst
Im Jän,Feb,Mrz,Apr,Mai,Jun,Jul,Aug,Sep,Okt,Nov,Dez n.erg.W.erm.

Nr. 523 Pulkau
Pulkau

Mst.Nr. 209510 Art: Schreibpegel Einzugsgebiet: 87.6 km²

Monat	I	II	III	IV	V	VI	VII	VIII	IX	X	XI	XII
Tag	Tägliche Abflüsse 2011 in m³/s											
1.	0.30	0.29	0.32	0.36	0.33	0.47	0.15	0.13	0.10	0.09	0.15	0.14
2.	0.31	0.28	0.29	0.36	0.33	0.40	0.15	0.11	0.10	0.09	0.15	0.15
3.	0.31	0.34	0.29	0.35	0.27	0.26	0.16	0.10	0.10	0.09	0.15	0.15
4.	0.30	0.41	0.28	0.47	0.23	1.27	0.16	0.10	0.11	0.09	0.16	0.15
5.	0.32	0.45	0.28	0.39	0.24	0.47	0.16	0.11	0.11	0.10	0.17	0.15
6.	0.30	0.44	0.28	0.34	0.24	0.28	0.15	0.13	0.15	0.10	0.16	0.15
7.	0.31	0.40	0.28	0.32	0.24	0.22	0.15	0.20	0.11	0.12	0.16	0.15
8.	0.32	0.40	0.28	0.29	0.23	0.75	0.15	0.16	0.12	0.12	0.15	0.16
9.	0.32	0.38	0.30	0.26	0.23	0.58	0.14	0.14	0.11	0.11	0.15	0.16
10.	0.33	0.37	0.30	0.26	0.22	0.29	0.13	0.12	0.10	0.11	0.14	0.15
11.	0.40	0.38	0.29	0.27	0.22	0.24	0.16	0.11	0.10	0.13	0.14	0.15
12.	0.53	0.48	0.29	0.28	0.23	0.22	0.14	0.11	0.10	0.12	0.14	0.14
13.	0.98	0.42	0.29	0.29	0.31	0.21	0.13	0.10	0.09	0.19	0.14	0.15
14.	1.53	0.38	0.29	0.27	0.24	0.21	0.12	0.10	0.09	0.14	0.14	0.16
15.	1.23	0.37	0.30	0.26	0.28	0.20	0.12	0.16	0.09	0.12	0.14	0.16
16.	0.89	0.36	0.33	0.25	0.25	0.17	0.11	0.17	0.09	0.12	0.13	0.16
17.	0.70	0.35	0.55	0.25	0.22	0.17	0.11	0.12	0.09	0.13	0.13	0.16
18.	0.63	0.34	1.22	0.25	0.24	0.18	0.11	0.11	0.09	0.14	0.14	0.14
19.	0.69	0.33	1.38	0.25	0.23	0.27	0.11	0.15	0.11	0.14	0.14	0.14
20.	0.61	0.33	0.77	0.25	0.22	0.19	0.11	0.20	0.29	0.14	0.14	0.12
21.	0.53	0.27	0.66	0.25	0.21	0.17	0.20	0.12	0.15	0.14	0.14	0.17
22.	0.48	0.27	0.61	0.25	0.20	0.15	0.14	0.11	0.12	0.15	0.14	0.17
23.	0.46	0.28	0.57	0.25	0.20	0.18	0.12	0.10	0.11	0.15	0.13	0.16
24.	0.45	0.24	0.53	0.26	0.20	0.22	0.13	0.11	0.11	0.15	0.13	0.16
25.	0.46	0.26	0.49	0.28	0.18	0.16	0.12	0.11	0.11	0.15	0.13	0.15
26.	0.46	0.29	0.46	0.27	0.17	0.16	0.13	0.11	0.11	0.15	0.13	0.14
27.	0.45	0.31	0.44	0.25	0.32	0.16	0.16	0.11	0.11	0.16	0.13	0.14
28.	0.42	0.31	0.42	0.24	0.46	0.16	0.16	0.13	0.11	0.14	0.13	0.14
29.	0.33		0.40	0.26	0.28	0.15	0.13	0.11	0.10	0.14	0.14	0.14
30.	0.31		0.38	0.25	0.22	0.15	0.11	0.10	0.09	0.14	0.14	0.14
31.	0.30		0.37		0.20		0.12	0.10		0.15		0.14
	Extremwerte in m³/s											
am	04.	22.	08.	28.	27.	22.	18.	19.	14.	01.	28.	20.
NQ	0.25	0.12	0.16	0.24	0.16	0.13	0.10	0.09	0.08	0.09	0.13	0.08
HQ	1.64	0.49	2.37	0.81	0.98	19.3	0.32	0.72	0.38	0.22	0.17	0.22
am	14.	12.	18.	04.	27.	04.	21.	19.	20.	13.	04.	21.
	Monatsmittel in m³/s(MQ),l/s.km²(Mq) bzw.Monatssummen in mm (h_A)											
MQ	0.51	0.35	0.45	0.29	0.25	0.29	0.14	0.12	0.11	0.13	0.14	0.15
Mq	5.88	3.97	5.13	3.28	2.82	3.32	1.56	1.41	1.28	1.48	1.63	1.71
h_A	16	10	14	8	8	9	4	4	3	4	4	4

Reihe: 2006-2010	Mittlere Monatsmittel in m³/s (MQ),l/s.km²(Mq) bzw. -summen in mm (h_A)											
MQ	0.14	0.18	0.56	0.31	0.21	0.33	0.29	0.32	0.20	0.17	0.19	0.21
Mq	1.56	2.09	6.34	3.54	2.38	3.74	3.26	3.66	2.31	1.95	2.14	2.37
h_A	4	5	17	9	6	10	9	10	6	5	6	6
Reihe: 1984-2011	Mittlere Monatsmittel mit Extremwerten in m³/s											
NQ	.003	.011	.041	0.08	.050	.017	.003	.003	.007	.000	.021	.026
NQ_T	.029	.042	0.09	0.10	0.06	.023	.005	.004	.014	.022	.047	.036
MNQ_T	0.11	0.13	0.17	0.18	0.14	0.10	0.07	0.07	0.08	0.09	0.12	0.11
NMQ	0.08	0.10	0.13	0.13	0.09	0.06	.040	.014	.028	0.06	0.09	0.08
MQ	0.19	0.21	0.36	0.29	0.23	0.20	0.16	0.17	0.13	0.13	0.16	0.19
HMQ	0.62	0.48	0.96	1.33	0.67	0.82	0.65	0.91	0.52	0.42	0.39	0.50
MHQ	0.69	0.81	2.13	0.95	1.57	2.89	2.50	2.70	0.85	0.38	0.38	0.78
HQ	6.12	2.85	7.32	7.47	5.30	19.3	26.6	30.5	5.27	1.36	0.98	8.83

Jahreswerte in m³/s (Q),l/s.km²(Mq), mm (h_J)									
	Berichtsjahr			Reihe: 2006 - 2010			Reihe: 1984 - 2011		
NQ	0.08	20.12.		.000	27.10.2008		.000	27.10.2008	
NQ_T	0.09	14.09.					.004	01.08.1995	
$MJNQ_T$							.048		
NJMQ							0.10		1995
MQ,Mq,h_A	0.24	2.78	87.8	0.27	3.03	95.5	0.20	2.30	72.6
HJMQ							0.48		2010
MJHQ							6.28		
HQ	19.3	04.06.		30.5	07.08.2010		30.5	07.08.2010	
NNQ seit 1984:	.000	27.10.2008		HHQ seit 1984:	30.5	07.08.2010			

Berichtsjahr(J) Überschreitungsdauer der Abflüsse in Tagen Reihe(R): 2006-2010											
m³/s	Tage(J)	Tage(R)	m³/s	Tage(J)	Tage(R)	m³/s	Tage(J)	Tage(R)	m³/s	Tage(J)	Tage(R)
10000			500			20.0			1.00	5	10.6
8000			350			16.0			0.80	7	15.8
6000			250			12.0			0.60	15	24.0
4000			180			9.00		0.2	0.40	46	48.2
3000			140			7.00		0.2	0.30	89	87.4
2000			100			5.00		0.4	0.20	170	135.0
1600			80.0			3.50		0.8	0.10	354	285.8
1200			60.0			2.50		2.0	0.06	365	335.0
900			40.0			1.80		3.6	0.03		359.2
700			30.0			1.40	1	5.6	0.00		365.2

durch Kraftwerksbetrieb beeinflusst
Im Jän,Feb,Mrz,Nov,Dez durch Eis beeinflusst
Im Jän,Feb,Apr nach ergänzten Wasserständen ermittelt

Nr. 524 Haugsdorf Pulkau

Mst.Nr. 209155 Art: Schreibpegel Einzugsgebiet: 277.0 km²

Monat	I	II	III	IV	V	VI	VII	VIII	IX	X	XI	XII
Tag	Tägliche Abflüsse 2011 in m³/s											
1.	0.87	0.67	0.64	0.88	0.74	1.17	0.23	0.25	0.17	0.19	0.25	0.27
2.	0.84	0.64	0.61	0.85	0.73	1.19	0.24	0.25	0.16	0.19	0.26	0.29
3.	0.80	0.67	0.62	0.83	0.59	0.61	0.29	0.25	0.16	0.19	0.27	0.30
4.	0.72	0.81	0.61	1.01	0.52	1.65	0.29	0.25	0.16	0.19	0.31	0.33
5.	0.70	0.88	0.62	0.92	0.51	1.71	0.29	0.25	0.17	0.19	0.29	0.32
6.	0.71	0.89	0.61	0.85	0.51	0.73	0.27	0.30	0.24	0.20	0.25	0.28
7.	0.72	0.86	0.53	0.88	0.54	0.58	0.25	0.71	0.18	0.28	0.24	0.30
8.	0.74	0.83	0.51	0.81	0.53	0.95	0.23	0.59	0.21	0.23	0.25	0.33
9.	0.77	0.79	0.60	0.76	0.51	1.51	0.24	0.37	0.25	0.21	0.25	0.32
10.	0.74	0.77	0.64	0.72	0.52	0.66	0.24	0.28	0.21	0.21	0.24	0.32
11.	0.84	0.81	0.61	0.73	0.52	0.56	0.29	0.27	0.17	0.25	0.23	0.30
12.	1.00	0.91	0.64	0.78	0.53	0.50	0.20	0.28	0.14	0.26	0.24	0.30
13.	1.40	0.85	0.67	0.76	0.64	0.50	0.19	0.29	0.14	0.43	0.25	0.33
14.	2.21	0.79	0.66	0.74	0.50	0.46	0.23	0.29	0.13	0.26	0.26	0.33
15.	1.92	0.77	0.69	0.70	0.61	0.49	0.26	0.36	0.14	0.22	0.27	0.32
16.	1.59	0.74	0.80	0.71	0.49	0.46	0.22	0.52	0.14	0.22	0.26	0.38
17.	1.39	0.74	1.18	0.72	0.45	0.46	0.22	0.35	0.14	0.23	0.27	0.39
18.	1.29	0.72	1.97	0.73	0.46	0.47	0.25	0.26	0.15	0.26	0.28	0.29
19.	1.37	0.75	3.34	0.72	0.44	0.69	0.23	0.37	0.17	0.25	0.28	0.26
20.	1.30	0.76	1.74	0.69	0.41	0.43	0.22	0.67	0.60	0.25	0.27	0.25
21.	1.17	0.62	1.52	0.74	0.38	0.42	0.48	0.35	0.27	0.23	0.28	0.25
22.	1.09	0.54	1.40	0.77	0.39	0.41	0.36	0.29	0.20	0.23	0.27	0.26
23.	1.04	0.54	1.33	0.71	0.35	0.44	0.25	0.23	0.20	0.25	0.23	0.26
24.	1.01	0.54	1.26	0.70	0.28	0.58	0.25	0.22	0.20	0.26	0.24	0.27
25.	1.00	0.55	1.26	0.74	0.28	0.34	0.25	0.20	0.20	0.26	0.24	0.25
26.	1.00	0.61	1.21	0.65	0.31	0.32	0.27	0.20	0.20	0.27	0.25	0.24
27.	0.92	0.67	1.11	0.67	0.58	0.34	0.26	0.20	0.20	0.32	0.26	0.25
28.	0.85	0.66	1.08	0.64	1.17	0.33	0.37	0.29	0.20	0.26	0.24	0.27
29.	0.75		1.01	0.63	0.66	0.31	0.31	0.20	0.20	0.25	0.26	0.28
30.	0.70		0.96	0.59	0.59	0.27	0.26	0.18	0.19	0.26	0.25	0.28
31.	0.69		0.90		0.56		0.27	0.18		0.26		0.26
	Extremwerte in m³/s											
am	04.	21.	08.	30.	24.	30.	13.	27.	22.	04.	09.	01.
NQ	0.63	0.39	0.20	0.55	0.23	0.24	0.17	0.16	0.07	0.18	0.14	0.23
HQ	2.56	0.94	5.54	1.52	1.96	12.5	0.85	2.76	0.77	0.52	0.42	0.50
am	14.	12.	19.	04.	28.	04.	21.	07.	20.	13.	21.	16.
	Monatsmittel in m³/s(MQ),l/s.km²(Mq) bzw.Monatssummen in mm (h_A)											
MQ	1.04	0.73	1.01	0.75	0.53	0.65	0.27	0.31	0.20	0.24	0.26	0.29
Mq	3.74	2.63	3.65	2.72	1.90	2.35	0.96	1.13	0.71	0.88	0.93	1.06
h_A	10	6	10	7	5	6	3	3	2	2	2	3

Reihe:	Mittlere Monatsmittel in m³/s (MQ),l/s.km²(Mq) bzw. -summen in mm (h_A)											
MQ												
Mq												
h_A												
Reihe: 2009-2011	Mittlere Monatsmittel mit Extremwerten in m³/s											
NQ	0.09	0.15	0.20	0.24	0.13	0.09	0.10	0.07	0.06	0.11	0.14	0.12
NQ_T	0.13	0.19	0.50	0.25	0.15	0.17	0.19	0.18	0.13	0.19	0.22	0.24
MNQ_T	0.34	0.34	0.60	0.48	0.39	0.39	0.28	0.37	0.31	0.36	0.35	0.37
NMQ	0.30	0.83	0.69	0.26	0.31	0.29	0.34	0.20	0.22	0.26	0.29	0.28
MQ	0.48	1.31	0.93	0.61	1.06	1.03	1.28	0.50	0.55	0.42	0.49	0.54
HMQ	0.83	1.59	1.19	0.98	2.18	1.60	2.96	0.97	1.20	0.68	0.88	1.01
MHQ	1.04	3.06	7.55	1.98	2.10	13.5	10.0	16.9	2.49	0.64	0.78	0.79
HQ	2.56	7.85	16.0	4.13	3.81	31.3	25.9	54.5	7.69	1.28	1.44	1.73

Jahreswerte in m³/s (Q),l/s.km²(Mq), mm (h_J)						
	Berichtsjahr		Reihe:	Reihe: 2009 - 2011		
NQ	0.07	22.09.		0.07	22.09.2011	
NQ_T	0.13	14.09.		0.13	14.09.2011	
$MJNQ_T$				0.15		
NJMQ				0.52		2011
MQ,Mq,h_A	0.52	1.87	58.9	0.76	2.75	86.8
HJMQ				1.22		2010
MJHQ				27.7		
HQ	12.5	04.06.		54.5	07.08.2010	
NNQ seit 2008:	0.06	14.09.2008	HHQ seit 2008:	54.5	07.08.2010	

Berichtsjahr(J) Überschreitungsdauer der Abflüsse in Tagen Reihe(R):											
m³/s	Tage(J)	Tage(R)	m³/s	Tage(J)	Tage(R)	m³/s	Tage(J)	Tage(R)	m³/s	Tage(J)	Tage(R)
10000			500			20.0			1.00	35	
8000			350			16.0			0.80	60	
6000			250			12.0			0.60	132	
4000			180			9.00			0.40	176	
3000			140			7.00			0.30	210	
2000			100			5.00			0.20	341	
1600			80.0			3.50			0.10	365	
1200			60.0			2.50	1		0.06		
900			40.0			1.80	4		0.03		
700			30.0			1.40	12		0.00		

Im Jän,Feb,Mrz,Nov,Dez durch Eis beeinflusst
Im Jän,Feb,Mrz,Apr,Mai,Jun,Jul,Aug,Sep,Okt,Nov,Dez n.erg.W.erm.

Nr. 525 Zwingendorf Pulkau

Mst.Nr. 208637 Art: Schreibpegel Einzugsgebiet: 371.5 km²

Monat	I	II	III	IV	V	VI	VII	VIII	IX	X	XI	XII
Tag	Tägliche Abflüsse 2011 in m³/s											
1.	1.18	0.68	0.69	0.89	0.70	0.48	0.31	0.34	0.20	0.20	0.32	0.27
2.	0.94	0.65	0.68	0.87	0.74	1.40	0.30	0.33	0.20	0.19	0.31	0.28
3.	0.83	0.68	0.69	0.85	0.63	0.62	0.37	0.31	0.20	0.19	0.31	0.31
4.	0.73	0.81	0.68	1.01	0.60	0.55	0.38	0.29	0.21	0.19	0.34	0.32
5.	0.71	0.85	0.69	1.02	0.58	1.77	0.33	0.28	0.20	0.20	0.36	0.32
6.	0.71	0.88	0.69	0.87	0.56	0.73	0.30	0.30	0.28	0.18	0.31	0.30
7.	0.72	0.86	0.64	0.84	0.57	0.60	0.27	0.56	0.23	0.31	0.30	0.30
8.	0.74	0.84	0.60	0.80	0.56	0.67	0.26	0.73	0.24	0.27	0.30	0.34
9.	0.77	0.83	0.65	0.77	0.54	1.58	0.25	0.46	0.26	0.23	0.30	0.31
10.	0.74	0.80	0.70	0.75	0.53	0.70	0.25	0.33	0.24	0.22	0.31	0.30
11.	0.78	0.81	0.67	0.73	0.50	0.60	0.29	0.31	0.24	0.27	0.29	0.29
12.	0.93	0.88	0.67	0.75	0.51	0.54	0.28	0.30	0.23	0.25	0.29	0.29
13.	1.10	0.86	0.69	0.76	0.65	0.53	0.24	0.31	0.22	0.45	0.29	0.32
14.	1.95	0.81	0.68	0.72	0.52	0.51	0.24	0.30	0.22	0.36	0.29	0.32
15.	1.96	0.79	0.67	0.71	0.64	0.50	0.38	0.33	0.23	0.27	0.29	0.31
16.	1.55	0.76	0.72	0.70	0.56	0.48	0.27	0.58	0.22	0.26	0.29	0.35
17.	1.34	0.76	0.95	0.70	0.49	0.48	0.23	0.35	0.22	0.27	0.29	0.40
18.	1.23	0.74	1.50	0.69	0.48	0.46	0.30	0.30	0.21	0.30	0.29	0.35
19.	1.27	0.74	2.80	0.67	0.45	0.69	0.32	0.31	0.22	0.30	0.29	0.33
20.	1.26	0.76	1.69	0.64	0.43	0.47	0.29	0.64	0.67	0.31	0.28	0.28
21.	1.14	0.66	1.36	0.63	0.42	0.43	0.57	0.33	0.45	0.29	0.28	0.28
22.	1.06	0.47	1.25	0.71	0.43	0.39	0.57	0.27	0.28	0.29	0.32	0.30
23.	1.00	0.47	1.18	0.66	0.42	0.43	0.36	0.25	0.27	0.29	0.29	0.32
24.	1.00	0.49	1.11	0.64	0.39	0.67	0.32	0.24	0.27	0.31	0.30	0.33
25.	0.96	0.55	1.07	0.72	0.37	0.44	0.34	0.22	0.27	0.31	0.29	0.32
26.	0.98	0.59	1.05	0.68	0.35	0.42	0.35	0.21	0.26	0.32	0.31	0.30
27.	0.93	0.64	1.00	0.65	0.48	0.43	0.36	0.21	0.24	0.39	0.31	0.30
28.	0.89	0.68	0.96	0.65	1.23	0.42	0.54	0.43	0.21	0.35	0.31	0.30
29.	0.83		0.92	0.64	0.74	0.37	0.45	0.27	0.21	0.32	0.31	0.31
30.	0.69		0.89	0.63	0.58	0.34	0.34	0.22	0.20	0.32	0.26	0.31
31.	0.69		0.89		0.51		0.48	0.20		0.32		0.31
	Extremwerte in m³/s											
am	04.	22.	08.	30.	26.	30.	17.	31.	01.	06.	30.	20.
NQ	0.62	0.38	0.41	0.60	0.30	0.31	0.22	0.15	0.14	0.17	0.20	0.17
HQ	2.26	0.91	3.35	1.36	1.53	3.46	0.96	1.62	0.83	0.48	0.41	0.47
am	15.	12.	19.	04.	28.	05.	28.	07.	20.	13.	22.	16.
	Monatsmittel in m³/s(MQ),l/s.km²(Mq) bzw.Monatssummen in mm (h_A)											
MQ	1.02	0.73	0.95	0.75	0.55	0.62	0.34	0.34	0.25	0.28	0.30	0.31
Mq	2.75	1.95	2.56	2.01	1.49	1.68	0.91	0.91	0.68	0.76	0.81	0.84
h_A	7	5	7	5	4	4	2	2	2	2	2	2

Reihe: 2006-2010	Mittlere Monatsmittel in m³/s (MQ),l/s.km²(Mq) bzw. -summen in mm (h_A)											
MQ	0.33	0.57	1.14	0.76	0.54	0.82	0.66	0.78	0.47	0.34	0.40	0.44
Mq	0.89	1.53	3.06	2.06	1.45	2.21	1.79	2.09	1.27	0.92	1.08	1.19
h_A	2	4	8	5	4	6	5	6	3	2	3	3
Reihe: 1971-2011	Mittlere Monatsmittel mit Extremwerten in m³/s											
NQ	.009	.037	.004	.008	.000	.000	.000	.000	.000	.000	.000	.000
NQ_T	0.08	0.09	0.09	0.08	.004	.007	.001	.000	.003	.007	.023	.011
MNQ_T	0.22	0.27	0.31	0.29	0.21	0.17	0.13	0.11	0.12	0.15	0.19	0.20
NMQ	0.14	0.14	0.15	0.16	0.08	0.07	.032	.018	.034	0.06	0.06	0.11
MQ	0.36	0.50	0.59	0.51	0.40	0.44	0.38	0.32	0.22	0.22	0.26	0.30
HMQ	1.37	2.70	1.55	2.82	1.52	2.07	1.84	2.42	1.30	0.93	0.74	1.06
MHQ	1.24	2.04	2.69	1.54	2.74	2.92	3.80	2.56	1.28	0.65	0.60	0.82
HQ	12.9	18.0	13.7	15.7	20.6	13.4	26.0	17.0	7.21	3.67	1.37	9.67

Jahreswerte in m³/s (Q),l/s.km²(Mq), mm (h_J)						
	Berichtsjahr		Reihe: 2006 - 2010		Reihe: 1971 - 2011	
NQ	0.14	01.09.	.034	29.08.2007	.000	07.08.1993
NQ_T	0.18	06.10.			.000	22.08.1993
$MJNQ_T$					0.08	
NJMQ					0.14	1993
MQ,Mq,h_A	0.54	1.44	45.5	0.62	1.66	52.3	0.37	1.01	31.7
HJMQ					1.21	2010
MJHQ					7.92	
HQ	3.46	05.06.	11.1	30.03.2006	26.0	24.07.1972
NNQ seit 1967:	.000	07.08.1993	HHQ seit 1967:	26.0	24.07.1972	

Berichtsjahr(J) Überschreitungsdauer der Abflüsse in Tagen Reihe(R): 2006-2010											
m³/s	Tage(J)	Tage(R)	m³/s	Tage(J)	Tage(R)	m³/s	Tage(J)	Tage(R)	m³/s	Tage(J)	Tage(R)
10000			500			20.0			1.00	29	49.2
8000			350			16.0			0.80	59	75.6
6000			250			12.0			0.60	137	113.6
4000			180			9.00		0.2	0.40	190	171.2
3000			140			7.00		0.4	0.30	278	224.8
2000			100			5.00		1.6	0.20	361	290.0
1600			80.0			3.50		5.0	0.10	365	349.0
1200			60.0			2.50	1	10.0	0.06		363.0
900			40.0			1.80	3	18.6	0.03		365.2
700			30.0			1.40	9	28.0	0.00		

durch Kraftwerksbetrieb beeinflusst
durch Wasserentnahme (Bewässerung) beeinflusst
Im Jän,Feb,Mrz,Dez durch Eis beeinflusst
Im Jän,Feb,Mrz,Apr,Mai,Jun,Jul,Aug,Sep,Okt,Nov,Dez n.erg.W.erm.

Abflüsse

Nr. 527 Bernhardsthal (Staatsgrenzpunkt IX) Thaya

Mst.Nr. 207290 Art: Schreibpegel Einzugsgebiet: 12623.0 km²

Monat	I	II	III	IV	V	VI	VII	VIII	IX	X	XI	XII
Tag	Tägliche Abflüsse 2011 in m³/s											
1.	77.4	54.6	27.3	52.4	29.1	27.4	14.7	17.3	10.7	13.2	26.0	15.5
2.	77.3	50.0	27.2	52.1	27.4	26.9	13.6	17.0	10.4	11.6	25.4	13.5
3.	64.0	49.8	27.1	52.0	25.1	26.9	12.7	23.8	10.7	13.0	26.1	12.9
4.	57.1	56.7	29.5	51.7	25.9	26.8	12.8	14.5	10.6	15.3	21.5	13.1
5.	69.0	52.6	32.9	52.9	28.4	26.7	12.8	13.2	11.6	17.8	19.5	13.7
6.	68.8	43.9	33.0	56.6	28.0	23.6	14.2	13.1	9.59	17.9	18.2	14.8
7.	64.4	54.1	33.0	52.8	28.2	21.0	15.7	15.0	14.1	16.7	16.6	15.7
8.	62.5	63.8	32.8	44.4	28.3	18.8	14.9	21.6	18.2	20.3	17.7	15.9
9.	63.5	62.0	32.9	37.8	25.6	22.7	14.1	23.6	20.9	19.8	20.6	16.1
10.	57.6	46.9	30.6	35.0	22.7	27.7	13.9	20.6	23.3	17.8	21.6	16.0
11.	47.9	48.5	27.3	42.7	21.6	27.3	14.0	18.8	23.3	18.0	20.5	15.9
12.	56.8	50.1	27.1	44.6	20.7	27.1	16.0	16.8	22.5	20.6	19.1	14.4
13.	62.7	45.2	27.0	39.5	19.4	26.9	18.8	15.7	16.8	26.9	19.1	13.2
14.	87.3	38.8	27.0	33.1	18.3	22.4	16.3	14.7	10.1	26.4	19.1	14.0
15.	153	39.0	28.1	34.8	19.1	17.8	13.9	16.0	10.5	23.7	19.2	15.3
16.	163	35.9	29.8	40.8	23.4	17.1	13.5	18.3	11.8	21.0	19.2	15.2
17.	167	41.2	30.3	40.7	28.4	16.2	13.4	19.9	12.3	19.8	18.3	15.3
18.	168	44.2	45.8	40.6	28.2	14.1	12.3	19.3	11.6	19.9	17.4	15.0
19.	159	39.5	98.7	36.4	24.9	14.7	11.1	16.3	11.1	19.9	16.5	15.3
20.	133	39.1	109	27.9	21.3	14.9	11.3	14.2	19.3	20.0	15.5	15.7
21.	122	35.6	120	32.0	21.9	15.8	13.8	13.7	26.2	20.2	15.0	16.0
22.	94.8	29.8	113	31.3	21.6	15.3	32.4	13.5	23.8	20.2	14.2	15.0
23.	85.9	28.3	97.7	27.9	21.2	14.8	40.2	13.6	21.6	19.8	14.7	14.6
24.	85.2	31.4	90.0	27.7	20.6	15.9	24.8	12.7	17.0	20.0	18.9	13.9
25.	86.3	34.2	65.6	28.0	19.3	17.3	18.7	10.9	14.3	22.6	16.9	14.0
26.	88.8	33.4	58.5	30.3	16.8	17.2	14.6	10.8	14.2	20.0	15.3	15.1
27.	85.5	30.6	66.4	34.4	16.2	17.3	16.2	16.4	14.5	22.0	15.0	16.5
28.	73.7	27.3	68.2	34.9	22.4	17.4	23.1	18.3	14.7	24.1	15.2	16.6
29.	58.2		68.0	32.2	44.8	16.5	25.5	12.9	14.9	25.6	16.6	16.5
30.	58.3		57.6	29.2	40.0	15.1	20.4	11.9	14.7	27.4	16.5	16.0
31.	58.2		50.7		29.1		17.3	10.8		27.7		16.3
	Extremwerte in m³/s											
am	11.	16.	01.	20.	26.	18.	18.	25.	06.	01.	21.	03.
NQ	19.7	26.4	26.8	15.8	15.4	13.7	10.5	10.1	6.94	11.3	12.9	11.7
HQ	170	70.4	120	59.2	49.7	30.0	47.2	31.9	27.7	34.7	29.6	17.5
am	17.	08.	21.	06.	29.	01.	23.	03.	20.	13.	24.	01.
	Monatsmittel in m³/s(MQ),l/s.km²(Mq) bzw.Monatssummen in mm (h_A)											
MQ	88.9	43.1	52.0	39.2	24.8	20.3	17.0	16.0	15.5	20.3	18.5	15.1
Mq	7.05	3.41	4.12	3.11	1.96	1.61	1.35	1.27	1.23	1.61	1.47	1.19
h_A	19	8	11	8	5	4	4	3	3	4	4	3

Reihe: 2006-2010	Mittlere Monatsmittel in m³/s (MQ),l/s.km²(Mq) bzw. -summen in mm (h_A)											
MQ	31.9	41.0	89.0	72.6	44.8	51.7	43.3	40.3	28.5	33.2	30.6	37.4
Mq	2.53	3.25	7.05	5.75	3.55	4.10	3.43	3.19	2.26	2.63	2.42	2.97
h_A	7	8	19	15	10	11	9	9	6	7	6	8
Reihe: 1999-2011	Mittlere Monatsmittel mit Extremwerten in m³/s											
NQ	13.0	12.2	26.1	15.5	7.47	3.41	6.36	6.36	3.89	6.73	7.10	9.46
NQ_T	14.1	15.3	27.0	17.0	9.00	9.46	9.56	9.09	9.54	11.6	13.9	11.9
MNQ_T	24.4	27.9	38.0	34.0	20.6	15.4	15.7	14.4	16.6	19.0	21.7	19.8
NMQ	18.2	28.0	50.5	33.0	17.5	14.0	13.4	11.6	12.4	18.6	17.5	15.1
MQ	42.8	52.9	83.6	62.7	35.1	33.8	29.8	31.6	24.4	30.6	30.1	30.5
HMQ	123	92.6	153	137	82.1	140	95.0	86.1	55.0	70.1	84.1	63.4
MHQ	83.7	92.8	169	115	63.8	79.5	64.4	69.6	46.0	51.7	45.1	51.5
HQ	259	152	312	221	163	431	162	232	160	160	112	149

Jahreswerte in m³/s (Q),l/s.km²(Mq), mm (h_J)									
	Berichtsjahr			Reihe: 2006 - 2010			Reihe: 1999 - 2011		
NQ	6.94	06.09.		3.41	24.06.2008		3.41	24.06.2008	
NQ_T	9.59	06.09.					9.00	28.05.2007	
$MJNQ_T$							11.6		
NJMQ							28.3		2008
MQ,Mq,h_A	30.9	2.45	77.1	46.5	3.68	116	40.6	3.22	101
HJMQ							70.5		2010
MJHQ							213		
HQ	170	17.01.		431	04.06.2010		431	04.06.2010	
NNQ seit 1996:	3.41	24.06.2008		**HHQ seit** 1996:	431	04.06.2010			

Berichtsjahr(J) Überschreitungsdauer der Abflüsse in Tagen Reihe(R): 2006-2010											
m³/s	Tage(J)	Tage(R)	m³/s	Tage(J)	Tage(R)	m³/s	Tage(J)	Tage(R)	m³/s	Tage(J)	Tage(R)
10000			**500**			**20.0**	199	290.6	**1.00**		
8000			**350**		0.2	**16.0**	269	326.6	**0.80**		
6000			**250**		1.6	**12.0**	347	354.2	**0.60**		
4000			**180**		6.2	**9.00**	365	365.2	**0.40**		
3000			**140**	5	17.6	**7.00**			**0.30**		
2000			**100**	10	34.8	**5.00**			**0.20**		
1600			**80.0**	20	47.8	**3.50**			**0.10**		
1200			**60.0**	36	75.6	**2.50**			**0.06**		
900			**40.0**	76	131.4	**1.80**			**0.03**		
700			**30.0**	106	184.4	**1.40**			**0.00**		

Rückhaltebecken flussaufwärts des Pegels
Im Feb durch Eis beeinflusst
Im Mai nach ergänzten Wasserständen ermittelt

Nr. 529 Hohenau an der March (Fluss-km 66,92) March

Mst.Nr. 207308 Art: Schreibpegel Einzugsgebiet: 24137.8 km²

Monat	I	II	III	IV	V	VI	VII	VIII	IX	X	XI	XII
Tag	Tägliche Abflüsse 2011 in m³/s											
1.	176	133	85.7	123	94.3	66.6	105	146	42.0	35.0	48.7	35.5
2.	185	125	79.8	122	90.6	67.2	193	153	41.1	30.1	46.8	33.7
3.	178	124	80.1	122	86.8	63.1	107	131	41.0	31.9	47.2	32.1
4.	147	129	81.4	123	131	70.4	134	95.9	40.5	34.2	40.7	32.0
5.	152	141	86.0	128	150	68.1	182	84.1	38.1	36.5	38.9	31.8
6.	148	136	85.7	137	112	65.0	123	93.3	33.9	41.2	39.7	34.2
7.	148	180	84.5	131	96.9	66.0	90.3	75.9	40.9	39.6	38.3	44.0
8.	140	189	81.0	116	90.8	53.6	75.2	77.2	43.4	43.2	39.1	39.7
9.	168	183	80.2	102	82.9	58.8	64.8	87.9	45.2	49.6	40.0	38.9
10.	193	151	78.1	96.4	76.1	88.0	58.7	83.2	49.0	44.4	42.1	40.3
11.	182	142	74.5	101	70.1	88.8	54.5	69.2	52.3	44.2	40.1	42.3
12.	190	150	74.8	103	68.7	69.0	62.3	64.4	50.2	46.8	38.9	44.5
13.	190	150	76.6	101	64.3	64.0	52.9	62.4	46.3	57.2	38.7	40.5
14.	235	143	76.8	93.3	63.5	61.7	50.4	71.0	38.2	57.8	37.1	37.5
15.	289	130	77.9	96.8	68.1	53.6	44.8	88.6	34.5	54.2	38.3	37.8
16.	392	122	83.1	119	78.2	53.1	49.8	128	34.8	46.7	38.3	40.1
17.	415	119	87.4	107	82.0	51.5	49.9	199	36.3	44.9	38.5	40.8
18.	393	124	125	105	73.6	46.3	45.0	124	35.9	47.8	36.2	44.5
19.	354	118	223	98.7	70.5	44.6	38.1	92.6	34.4	44.4	37.0	58.8
20.	318	116	262	82.2	64.5	45.1	36.2	81.4	38.1	43.3	35.0	44.5
21.	283	106	261	83.1	58.5	48.4	45.0	76.7	49.5	41.6	35.2	45.4
22.	262	93.0	246	80.9	60.1	48.8	90.9	68.9	53.3	42.9	34.3	42.4
23.	233	79.8	228	76.8	63.0	43.4	227	61.3	48.3	43.4	34.1	42.2
24.	216	77.8	207	74.2	58.9	45.9	203	59.7	40.0	44.8	37.4	40.0
25.	207	90.0	176	77.9	54.9	52.7	151	50.2	35.4	42.8	37.6	43.1
26.	200	87.9	158	98.6	50.7	47.1	109	52.9	35.6	41.2	35.2	41.0
27.	196	87.0	158	140	48.0	44.9	95.3	50.8	35.5	46.6	35.1	42.9
28.	184	88.7	156	128	56.9	44.8	99.9	54.4	33.0	47.1	34.6	45.0
29.	153		152	115	100	43.1	115	51.8	31.8	45.5	36.1	48.6
30.	146		143	98.2	112	38.9	125	50.7	36.8	47.3	35.8	51.1
31.	139		126		79.4		92.3	45.4		47.8		51.0
	Extremwerte in m³/s											
am	31.	24.	11.	24.	26.	30.	20.	31.	29.	02.	22.	04.
NQ	135	72.6	74.0	71.3	46.9	37.6	35.8	42.9	29.4	27.7	32.1	28.1
HQ	421	195	267	149	181	97.7	247	230	54.0	60.9	49.4	62.0
am	17.	08.	20.	27.	04.	11.	23.	17.	11.	14.	01.	19.
	Monatsmittel in m³/s(MQ),l/s.km²(Mq) bzw.Monatssummen in mm (h_A)											
MQ	220	126	129	106	79.3	56.7	95.8	84.8	40.5	44.0	38.5	41.5
Mq	9.10	5.20	5.34	4.39	3.28	2.35	3.97	3.51	1.68	1.82	1.59	1.72
h_A	24	13	14	11	9	6	11	9	4	5	4	4

Reihe: 2006-2010	Mittlere Monatsmittel in m³/s (MQ),l/s.km²(Mq) bzw. -summen in mm (h_A)											
MQ	87.1	110	243	241	165	135	85.4	76.5	75.0	69.2	80.4	99.1
Mq	3.61	4.57	10.1	9.99	6.82	5.59	3.54	3.17	3.11	2.87	3.33	4.11
h_A	10	11	27	26	18	14	9	8	8	8	9	11
Reihe: 1986-2011	Mittlere Monatsmittel mit Extremwerten in m³/s											
NQ	20.8	27.5	33.1	38.4	21.8	20.7	15.1	11.5	9.98	13.1	19.5	20.5
NQ_T	26.0	31.9	34.1	41.0	25.1	22.2	15.9	11.9	13.1	13.5	22.1	22.7
MNQ_T	60.5	71.1	91.3	103	63.5	51.9	34.3	30.5	32.3	41.1	46.8	46.4
NMQ	42.4	41.8	60.5	52.1	41.9	26.7	24.4	14.9	15.7	21.4	27.3	41.5
MQ	109	124	190	184	113	95.0	85.5	59.0	59.8	61.1	70.8	80.1
HMQ	243	257	372	605	359	356	569	163	160	191	204	180
MHQ	222	246	419	351	234	211	177	153	140	110	142	169
HQ	589	471	1040	1424	759	879	903	467	417	497	471	378

Jahreswerte in m³/s (Q),l/s.km²(Mq), mm (h_J)									
	Berichtsjahr			Reihe: 2006 - 2010			Reihe: 1986 - 2011		
NQ	27.7	02.10.		16.4	11.08.2007		9.98	02.09.1992	
NQ_T	30.1	02.10.					11.9	19.08.1992	
$MJNQ_T$							25.9		
NJMQ							55.8		1993
MQ,Mq,h_A	88.4	3.66	116	125	5.18	163	103	4.25	134
HJMQ							186		2010
MJHQ							542		
HQ	421	17.01.		1424	04.04.2006		1424	04.04.2006	
NNQ seit 1984:	9.98	02.09.1992		**HHQ seit** 1984:	1424	04.04.2006			

Berichtsjahr(J) Überschreitungsdauer der Abflüsse in Tagen Reihe(R): 2006-2010											
m³/s	Tage(J)	Tage(R)	m³/s	Tage(J)	Tage(R)	m³/s	Tage(J)	Tage(R)	m³/s	Tage(J)	Tage(R)
10000			**500**		8.6	**20.0**		363.8	**1.00**		
8000			**350**	4	18.4	**16.0**		365.2	**0.80**		
6000			**250**	10	33.8	**12.0**			**0.60**		
4000			**180**	34	65.0	**9.00**			**0.40**		
3000			**140**	61	95.6	**7.00**			**0.30**		
2000			**100**	107	147.8	**5.00**			**0.20**		
1600			**80.0**	153	179.6	**3.50**			**0.10**		
1200		0.6	**60.0**	200	232.6	**2.50**			**0.06**		
900		1.8	**40.0**	308	315.0	**1.80**			**0.03**		
700		3.6	**30.0**	365	347.0	**1.40**			**0.00**		

nach Pegelschlüsseln der via donau - Öster. Wasserstraßen GmbH
Im Jän,Feb durch Eis beeinflusst
Im Jän nach ergänzten Wasserständen ermittelt

Abflüsse

Nr. 530 Asparn an der Zaya
Zaya

Mst.Nr. 209452 Art: Schreibpegel Einzugsgebiet: 80.6 km²

Monat	I	II	III	IV	V	VI	VII	VIII	IX	X	XI	XII
Tag	Tägliche Abflüsse 2011 in m³/s											
1.	0.30	0.29	0.24	0.32	0.23	0.28	0.17	0.21	0.14	0.14	0.16	0.18
2.	0.30	0.27	0.23	0.32	0.23	0.22	0.17	0.19	0.15	0.15	0.16	0.18
3.	0.29	0.28	0.24	0.32	0.24	0.21	0.21	0.18	0.14	0.16	0.16	0.17
4.	0.29	0.29	0.24	0.37	0.23	0.22	0.20	0.18	0.14	0.17	0.16	0.16
5.	0.28	0.30	0.24	0.33	0.23	0.21	0.19	0.18	0.25	0.17	0.16	0.16
6.	0.28	0.31	0.24	0.32	0.23	0.21	0.17	0.17	0.21	0.18	0.15	0.16
7.	0.28	0.31	0.23	0.33	0.23	0.21	0.16	0.17	0.19	0.26	0.16	0.17
8.	0.29	0.29	0.23	0.33	0.23	0.33	0.15	0.20	0.21	0.21	0.16	0.16
9.	0.28	0.28	0.23	0.32	0.23	0.33	0.15	0.17	0.19	0.20	0.16	0.16
10.	0.28	0.26	0.24	0.31	0.24	0.25	0.14	0.16	0.19	0.21	0.16	0.17
11.	0.32	0.27	0.24	0.31	0.24	0.24	0.14	0.16	0.18	0.21	0.17	0.17
12.	0.32	0.27	0.23	0.31	0.25	0.23	0.15	0.15	0.17	0.20	0.17	0.17
13.	0.50	0.25	0.25	0.31	0.26	0.23	0.14	0.15	0.17	0.23	0.17	0.19
14.	0.66	0.25	0.26	0.31	0.25	0.23	0.16	0.15	0.17	0.19	0.17	0.17
15.	0.47	0.26	0.26	0.30	0.34	0.22	0.16	0.16	0.17	0.19	0.17	0.17
16.	0.39	0.26	0.26	0.29	0.28	0.21	0.15	0.16	0.16	0.19	0.17	0.19
17.	0.36	0.26	0.34	0.29	0.27	0.21	0.14	0.14	0.16	0.19	0.16	0.19
18.	0.34	0.26	0.80	0.28	0.26	0.22	0.15	0.14	0.16	0.19	0.16	0.17
19.	0.38	0.27	1.02	0.28	0.26	0.29	0.15	0.15	0.17	0.19	0.16	0.18
20.	0.35	0.26	0.62	0.28	0.25	0.21	0.15	0.16	0.32	0.19	0.16	0.16
21.	0.32	0.24	0.50	0.28	0.25	0.20	0.50	0.15	0.19	0.18	0.17	0.16
22.	0.32	0.24	0.44	0.28	0.25	0.19	0.24	0.14	0.17	0.18	0.16	0.16
23.	0.31	0.24	0.40	0.27	0.23	0.22	0.19	0.14	0.17	0.19	0.16	0.16
24.	0.30	0.23	0.37	0.28	0.23	0.21	0.18	0.14	0.17	0.19	0.16	0.16
25.	0.30	0.24	0.36	0.31	0.22	0.17	0.21	0.14	0.17	0.18	0.17	0.15
26.	0.30	0.24	0.35	0.38	0.22	0.18	0.20	0.13	0.17	0.18	0.17	0.15
27.	0.29	0.25	0.33	0.29	0.27	0.18	0.18	0.14	0.17	0.18	0.17	0.15
28.	0.29	0.25	0.34	0.27	0.37	0.16	0.18	0.17	0.16	0.17	0.17	0.15
29.	0.28		0.32	0.25	0.24	0.16	0.18	0.14	0.16	0.16	0.17	0.16
30.	0.29		0.32	0.24	0.22	0.19	0.19	0.14	0.15	0.16	0.17	0.17
31.	0.29		0.31		0.21		0.29	0.14		0.16		0.16
	Extremwerte in m³/s											
am	29.	24.	08.	29.	26.	29.	09.	26.	04.	01.	06.	26.
NQ	0.26	0.22	0.22	0.16	0.20	0.14	0.13	0.12	0.13	0.13	0.15	0.14
HQ	0.89	0.43	1.44	0.60	0.65	0.96	0.72	0.31	0.66	0.42	0.21	0.23
am	14.	01.	19.	04.	27.	08.	21.	28.	05.	07.	08.	16.
	Monatsmittel in m³/s(MQ),l/s.km²(Mq) bzw.Monatssummen in mm (h_A)											
MQ	0.33	0.27	0.34	0.30	0.25	0.22	0.18	0.16	0.18	0.19	0.16	0.17
Mq	4.10	3.30	4.27	3.75	3.08	2.72	2.29	1.96	2.19	2.31	2.04	2.08
h_A	11	8	11	10	8	7	6	5	6	6	5	5
Reihe: 2006-2010	Mittlere Monatsmittel in m³/s (MQ),l/s.km²(Mq) bzw. -summen in mm (h_A)											
MQ	0.12	0.17	0.28	0.21	0.23	0.23	0.19	0.24	0.18	0.16	0.16	0.18
Mq	1.53	2.08	3.51	2.63	2.83	2.85	2.41	3.02	2.24	2.00	1.94	2.21
h_A	4	5	9	7	8	7	6	8	6	5	5	6
Reihe: 1982-2011	Mittlere Monatsmittel mit Extremwerten in m³/s											
NQ	.026	.009	.012	.014	.012	.005	.005	.000	.000	.019	.032	.025
NQ_T	.027	.031	.043	.044	.036	.025	.022	.016	.024	.020	.033	.026
MNQ_T	0.08	0.09	0.10	0.11	0.09	0.08	0.07	0.08	0.08	0.08	0.09	0.09
NMQ	.035	.046	0.05	0.06	.047	.043	.032	.029	.033	.038	.045	.042
MQ	0.11	0.12	0.16	0.14	0.14	0.13	0.12	0.12	0.11	0.10	0.10	0.11
HMQ	0.33	0.27	0.43	0.40	0.44	0.48	0.47	0.49	0.40	0.36	0.29	0.36
MHQ	0.25	0.27	0.66	0.36	1.55	1.35	0.97	0.76	0.57	0.22	0.20	0.25
HQ	1.15	1.04	5.07	2.98	12.1	10.6	5.08	7.46	7.77	0.92	0.60	0.94

Jahreswerte in m³/s (Q),l/s.km²(Mq), mm (h_A)

	Berichtsjahr			Reihe: 2006 - 2010			Reihe: 1982 - 2011		
NQ	0.12	26.08.		.026	22.01.2006		.000	26.08.1991	
NQ_T	0.13	26.08.					.016	10.08.2003	
$MJNQ_T$							0.05		
NJMQ							0.05		1993
MQ,Mq,h_A	0.23	2.84	89.6	0.20	2.49	78.7	0.12	1.52	48.1
HJMQ							0.33		2010
MJHQ							3.13		
HQ	1.44	19.03.		7.46	07.08.2010		12.1	11.05.1989	

NNQ seit 1982: .000 26.08.1991 **HHQ seit** 1982: 12.1 11.05.1989

Berichtsjahr(J) Überschreitungsdauer der Abflüsse in Tagen Reihe(R): 2006-2010

m³/s	Tage(J)	Tage(R)	m³/s	Tage(J)	Tage(R)	m³/s	Tage(J)	Tage(R)	m³/s	Tage(J)	Tage(R)
10000			**500**			**20.0**			**1.00**	1	3.2
8000			**350**			**16.0**			**0.80**	2	5.2
6000			**250**			**12.0**			**0.60**	4	9.8
4000			**180**			**9.00**			**0.40**	10	25.8
3000			**140**			**7.00**			**0.30**	59	53.4
2000			**100**			**5.00**			**0.20**	194	103.4
1600			**80.0**			**3.50**			**0.10**	365	303.0
1200			**60.0**			**2.50**		0.2	**0.06**		359.2
900			**40.0**			**1.80**		1.0	**0.03**		365.2
700			**30.0**			**1.40**		1.2	**0.00**		

durch Trinkwasserentnahme beeinflusst
Im Jän,Feb,Mrz,Apr,Mai,Jun,Jul,Aug,Sep,Okt,Nov,Dez n.erg.W.erm.

Nr. 531 Niederabsdorf
Zaya

Mst.Nr. 209189 Art: Schreibpegel Einzugsgebiet: 515.6 km²

Monat	I	II	III	IV	V	VI	VII	VIII	IX	X	XI	XII
Tag	Tägliche Abflüsse 2011 in m³/s											
1.	1.40	1.41	1.24	1.69	1.59	1.44	2.53	1.08	0.57	0.59	0.64	0.67
2.	1.36	1.39	1.24	1.79	1.37	1.20	0.97	0.91	0.59	0.59	0.62	0.67
3.	1.35	1.38	1.25	1.64	1.33	1.11	0.94	0.83	0.59	0.60	0.61	0.63
4.	1.39	1.39	1.25	1.66	1.28	1.30	1.08	0.79	0.57	0.60	0.64	0.72
5.	1.40	1.44	1.26	1.79	1.26	1.71	0.95	0.79	0.57	0.59	0.63	0.74
6.	1.37	1.53	1.27	1.55	1.25	1.17	0.81	0.74	0.84	0.59	0.64	0.69
7.	1.33	1.54	1.24	1.55	1.25	1.07	0.76	0.74	0.61	1.23	0.63	0.75
8.	1.33	1.55	1.24	1.51	1.21	1.13	0.74	0.86	0.72	0.92	0.63	0.87
9.	1.40	1.51	1.28	1.47	1.18	2.45	0.74	0.87	0.68	0.78	0.64	0.74
10.	1.38	1.49	1.32	1.40	1.15	1.20	0.70	0.77	0.62	0.77	0.62	0.78
11.	1.49	1.56	1.30	1.37	1.11	1.01	0.67	0.75	0.61	1.01	0.62	0.69
12.	1.51	1.54	1.28	1.38	1.08	0.93	0.69	0.73	0.57	0.76	0.62	0.67
13.	1.99	1.49	1.29	1.36	1.18	0.87	0.64	0.76	0.56	1.06	0.63	0.80
14.	2.85	1.48	1.26	1.55	1.04	0.82	0.60	0.81	0.58	0.72	0.64	0.69
15.	2.43	1.50	1.41	1.40	1.35	0.79	0.87	0.77	0.58	0.68	0.66	0.66
16.	2.16	1.50	1.63	1.33	1.18	0.80	0.66	0.84	0.55	0.69	0.65	0.73
17.	2.02	1.48	2.21	1.32	1.07	0.77	0.62	0.69	0.54	0.69	0.66	0.94
18.	1.93	1.46	3.75	1.32	1.08	0.93	0.65	0.65	0.54	0.71	0.66	0.71
19.	1.94	1.41	5.66	1.30	1.07	1.86	0.73	0.62	0.54	0.70	0.67	0.68
20.	1.84	1.37	3.82	1.28	1.06	1.21	0.78	0.95	1.48	0.75	0.68	0.70
21.	1.73	1.35	3.07	1.27	1.10	1.05	2.03	0.65	0.89	0.69	0.66	0.72
22.	1.64	1.31	2.63	1.26	1.50	1.00	2.21	0.63	0.62	0.68	0.65	0.74
23.	1.59	1.24	2.30	1.25	1.07	0.96	1.22	0.62	0.60	0.71	0.67	0.77
24.	1.60	1.25	2.04	1.23	1.00	1.77	1.03	0.61	0.60	0.74	0.68	0.85
25.	1.59	1.32	1.93	1.26	0.94	0.91	1.27	0.60	0.61	0.78	0.69	0.75
26.	1.66	1.35	1.86	1.79	0.88	0.82	1.06	0.59	0.60	0.71	0.75	0.71
27.	1.57	1.28	1.75	1.40	0.93	0.76	1.03	0.58	0.59	0.83	0.73	0.69
28.	1.52	1.27	1.71	1.42	2.20	0.73	1.08	1.02	0.59	0.70	0.73	0.68
29.	1.51		1.65	1.39	1.30	0.71	1.20	0.61	0.57	0.67	0.71	0.68
30.	1.50		1.61	1.55	1.10	2.25	0.98	0.55	0.57	0.65	0.72	0.70
31.	1.44		1.62		1.08		1.34	0.57		0.63		0.68
	Extremwerte in m³/s											
am	08.	24.	08.	24.	27.	29.	14.	30.	19.	03.	22.	15.
NQ	1.27	1.00	1.14	1.16	0.82	0.65	0.57	0.52	0.45	0.55	0.58	0.57
HQ	3.13	1.79	6.49	2.43	2.95	9.41	9.15	1.45	1.80	2.01	0.81	1.13
am	14.	26.	19.	30.	28.	30.	01.	20.	20.	07.	26.	17.
	Monatsmittel in m³/s(MQ),l/s.km²(Mq) bzw.Monatssummen in mm (h_A)											
MQ	1.65	1.42	1.88	1.45	1.20	1.16	1.02	0.74	0.64	0.74	0.66	0.73
Mq	3.20	2.76	3.65	2.81	2.33	2.24	1.98	1.44	1.24	1.43	1.28	1.41
h_A	9	7	10	7	6	6	5	4	3	4	3	4
Reihe: 2006-2010	Mittlere Monatsmittel in m³/s (MQ),l/s.km²(Mq) bzw. -summen in mm (h_A)											
MQ	0.79	1.10	1.69	1.28	1.26	1.13	0.87	0.99	0.90	0.74	0.80	0.90
Mq	1.53	2.12	3.27	2.49	2.45	2.19	1.68	1.91	1.74	1.44	1.56	1.74
h_A	4	5	9	6	7	6	5	5	5	4	4	5
Reihe: 1981-2011	Mittlere Monatsmittel mit Extremwerten in m³/s											
NQ	0.07	0.24	0.34	0.36	0.23	0.14	0.12	0.14	0.14	0.23	0.28	0.11
NQ_T	0.28	0.37	0.40	0.37	0.25	0.16	0.14	0.18	0.17	0.25	0.30	0.24
MNQ_T	0.55	0.60	0.72	0.70	0.55	0.44	0.38	0.39	0.41	0.46	0.51	0.52
NMQ	0.39	0.44	0.47	0.49	0.40	0.28	0.29	0.24	0.29	0.34	0.36	0.38
MQ	0.78	0.87	1.11	0.94	0.85	0.73	0.66	0.61	0.60	0.58	0.63	0.73
HMQ	1.66	1.75	2.77	2.50	2.24	2.16	2.36	1.93	1.80	1.41	1.26	1.52
MHQ	1.76	1.89	2.99	2.35	3.52	4.27	4.02	2.90	2.73	1.56	1.56	1.80
HQ	5.52	5.08	12.2	8.34	17.2	18.6	18.6	12.8	14.3	4.73	3.20	5.04

Jahreswerte in m³/s (Q),l/s.km²(Mq), mm (h_A)

	Berichtsjahr			Reihe: 2006 - 2010			Reihe: 1981 - 2011		
NQ	0.45	19.09.		0.07	22.01.2006		0.07	22.01.2006	
NQ_T	0.54	18.09.					0.14	12.07.1984	
$MJNQ_T$							0.33		
NJMQ							0.43		1984
MQ,Mq,h_A	1.11	2.14	67.6	1.05	2.03	64.1	0.76	1.47	46.3
HJMQ							1.55		2010
MJHQ							6.99		
HQ	9.41	30.06.		12.8	07.08.2010		18.6	30.06.1994	

NNQ seit 1977: 0.07 22.01.2006 **HHQ seit** 1977: 18.6 30.06.1994

Berichtsjahr(J) Überschreitungsdauer der Abflüsse in Tagen Reihe(R): 2006-2010

m³/s	Tage(J)	Tage(R)	m³/s	Tage(J)	Tage(R)	m³/s	Tage(J)	Tage(R)	m³/s	Tage(J)	Tage(R)
10000			**500**			**20.0**			**1.00**	183	132.6
8000			**350**			**16.0**			**0.80**	215	174.8
6000			**250**			**12.0**			**0.60**	340	260.6
4000			**180**			**9.00**			**0.40**	365	340.0
3000			**140**			**7.00**		0.6	**0.30**		358.6
2000			**100**			**5.00**	1	1.8	**0.20**		365.2
1600			**80.0**			**3.50**	3	5.8	**0.10**		
1200			**60.0**			**2.50**	7	17.2	**0.06**		
900			**40.0**			**1.80**	25	38.8	**0.03**		
700			**30.0**			**1.40**	86	69.4	**0.00**		

durch Kraftwerksbetrieb beeinflusst
durch Trinkwasserentnahme beeinflusst
Im Jän,Feb,Mrz,Apr,Mai,Jun,Jul,Aug,Sep,Okt,Nov,Dez n.erg.W.erm.
Im Jän,Feb,Mrz durch Eis beeinflusst

Abflüsse

Nr. 533 Angern an der March
March

Mst.Nr. 207324 Art: Schreibpegel Einzugsgebiet: 25623.8 km²

Monat	I	II	III	IV	V	VI	VII	VIII	IX	X	XI	XII
Tag	Tägliche Abflüsse 2011 in m³/s											
1.	193	146	94.5	135	104	76.0	68.9	129	45.6	38.3	51.6	37.7
2.	193	137	90.1	133	99.3	73.0	185	163	44.3	34.3	50.4	36.3
3.	194	133	87.8	132	95.6	69.8	143	149	43.5	33.3	51.2	35.1
4.	166	134	88.4	132	113	74.2	117	116	43.5	34.7	46.3	33.2
5.	160	147	92.4	133	164	78.0	186	92.5	42.0	37.1	41.3	34.1
6.	158	142	93.5	144	133	70.3	150	102	38.0	41.6	41.9	35.0
7.	159	170	92.5	142	109	74.5	110	88.9	40.2	41.9	41.3	41.7
8.	149	192	89.8	130	102	62.1	84.5	83.2	44.7	45.5	41.2	44.8
9.	163	195	87.8	116	96.0	61.2	72.8	93.6	46.8	48.5	41.9	41.0
10.	189	171	86.7	106	87.8	90.5	62.1	93.4	50.8	51.2	44.2	41.5
11.	195	154	83.2	108	81.7	101	56.7	82.3	53.9	46.3	43.5	44.5
12.	191	154	82.4	111	77.4	86.3	58.3	69.6	55.3	47.8	41.1	45.8
13.	195	161	83.8	111	72.3	71.7	63.4	68.9	50.7	57.2	40.9	45.6
14.	218	154	84.2	104	70.5	70.8	55.1	64.3	44.0	63.5	39.3	40.9
15.	246	143	84.9	103	71.6	61.2	49.7	96.4	38.3	60.0	40.7	39.9
16.	278	135	88.6	119	84.0	57.5	50.1	99.5	36.9	52.5	40.2	41.3
17.	339	127	93.0	119	90.4	56.3	53.6	196	38.1	47.6	40.7	41.9
18.	403	131	115	114	85.3	52.5	50.4	150	38.5	49.7	39.0	46.2
19.	406	129	194	110	78.8	48.3	42.5	114	37.1	48.2	39.0	59.3
20.	382	125	241	97.5	72.0	49.3	39.3	91.2	38.4	46.6	38.1	52.0
21.	353	117	258	90.1	65.3	49.3	42.5	87.0	49.3	44.3	37.4	48.4
22.	321	109	266	90.1	64.7	53.3	72.8	78.0	56.5	44.4	36.3	45.5
23.	289	93.2	259	87.6	65.4	48.0	180	68.4	54.8	45.6	35.8	45.4
24.	253	88.0	238	83.4	65.8	48.7	217	64.0	46.0	47.7	37.2	42.7
25.	229	96.7	210	84.5	59.4	54.9	184	55.6	39.2	44.7	40.6	45.1
26.	217	100	179	96.5	55.7	53.0	131	55.9	38.3	45.1	37.9	43.5
27.	209	95.3	171	139	50.5	47.9	110	53.7	38.0	46.3	37.1	44.4
28.	202	95.5	168	141	55.8	47.7	107	58.3	36.5	51.0	36.6	46.8
29.	176		164	128	90.0	46.1	117	57.2	34.2	49.0	37.4	48.8
30.	157		158	110	119	43.9	140	55.7	37.2	49.5	37.6	55.3
31.	153		142		99.4		110	50.6		50.7		54.6
	Extremwerte in m³/s											
am	08.	24.	11.	25.	27.	30.	20.	31.	29.	03.	22.	04.
NQ	146	84.8	82.0	82.0	49.4	42.0	38.5	47.8	32.5	30.4	35.2	31.2
HQ	414	198	268	152	175	104	223	208	57.6	65.2	52.3	65.8
am	18.	09.	22.	27.	05.	11.	24.	17.	22.	14.	01.	19.
	Monatsmittel in m³/s(MQ),l/s.km²(Mq) bzw.Monatssummen in mm (h_A)											
MQ	230	135	138	115	86.4	62.6	100	91.2	43.3	46.6	40.9	43.8
Mq	8.98	5.26	5.37	4.49	3.37	2.44	3.92	3.56	1.69	1.82	1.60	1.71
h_A	24	13	14	12	9	6	10	10	4	5	4	4

Reihe: 2006-2010	Mittlere Monatsmittel in m³/s (MQ),l/s.km²(Mq) bzw. -summen in mm (h_A)											
MQ	92.2	115	246	256	165	139	89.0	77.7	73.8	72.8	83.5	104
Mq	3.60	4.51	9.58	10.0	6.42	5.41	3.48	3.03	2.88	2.84	3.26	4.07
h_A	10	11	26	26	17	14	9	8	7	8	8	11
Reihe: 1951-2011	Mittlere Monatsmittel mit Extremwerten in m³/s											
NQ	18.2	30.2	30.7	32.2	24.5	22.8	15.8	12.0	12.3	15.4	22.3	18.7
NQ_T	18.2	30.2	30.7	32.2	25.7	23.6	16.5	12.4	13.3	15.8	23.1	22.8
MNQ_T	64.6	74.3	96.1	115	72.7	58.8	42.8	39.4	37.3	42.7	49.4	53.8
NMQ	30.0	35.4	53.9	39.6	44.0	28.8	25.8	15.9	18.1	24.3	27.5	29.4
MQ	110	134	189	195	124	100	88.3	71.6	57.4	62.1	73.3	90.8
HMQ	286	470	407	627	353	523	568	270	166	189	223	267
MHQ	201	235	386	331	223	188	173	145	103	102	129	164
HQ	643	884	1112	1443	763	898	871	789	304	331	436	455

Jahreswerte in m³/s (Q),l/s.km²(Mq), mm (h_A)									
	Berichtsjahr			Reihe: 2006 - 2010			Reihe: 1951 - 2011		
NQ	30.4	03.10.		21.0	11.08.2007		12.0	20.08.1992	
NQ_T	33.2	04.12.					12.4	20.08.1992	
$MJNQ_T$							31.0		
NJMQ							56.7		1990
MQ,Mq,h_A	94.4	3.68	116	129	5.03	159	108	4.20	133
HJMQ							191		2010
MJHQ							505		
HQ	414	18.01.		1443	04.04.2006		1443	04.04.2006	
NNQ seit 1891:	12.0	20.08.1992		HHQ seit 1891:	1443	04.04.2006			

Berichtsjahr(J) Überschreitungsdauer der Abflüsse in Tagen Reihe(R): 2006-2010											
m³/s	Tage(J)	Tage(R)	m³/s	Tage(J)	Tage(R)	m³/s	Tage(J)	Tage(R)	m³/s	Tage(J)	Tage(R)
10000			500		8.6	20.0		365.2	1.00		
8000			350	4	17.0	16.0			0.80		
6000			250	12	34.4	12.0			0.60		
4000			180	37	68.2	9.00			0.40		
3000			140	72	102.6	7.00			0.30		
2000			100	122	156.6	5.00			0.20		
1600			80.0	174	194.0	3.50			0.10		
1200		0.8	60.0	209	238.0	2.50			0.06		
900		1.8	40.0	326	322.6	1.80			0.03		
700		4.0	30.0	365	352.0	1.40			0.00		

Im Jän,Feb durch Eis beeinflusst

Nr. 534 Bad Pirawarth
Weidenbach

Mst.Nr. 208678 Art: Schreibpegel Einzugsgebiet: 71.0 km²

Monat	I	II	III	IV	V	VI	VII	VIII	IX	X	XI	XII
Tag	Tägliche Abflüsse 2011 in m³/s											
1.	0.14	0.13	0.11	0.21	0.11	0.12	0.14	0.09	0.09	0.10	0.10	0.12
2.	0.14	0.12	0.11	0.14	0.11	0.10	0.10	0.09	0.10	0.10	0.10	0.11
3.	0.14	0.13	0.11	0.13	0.11	0.20	0.11	0.08	0.10	0.10	0.10	0.12
4.	0.14	0.14	0.12	0.15	0.10	0.14	0.10	0.08	0.09	0.10	0.10	0.13
5.	0.13	0.15	0.11	0.13	0.10	0.13	0.10	0.08	0.09	0.10	0.10	0.12
6.	0.14	0.15	0.11	0.12	0.10	0.09	0.08	0.08	0.08	0.10	0.09	0.11
7.	0.13	0.13	0.10	0.13	0.10	0.08	0.08	0.09	0.08	0.24	0.09	0.13
8.	0.15	0.13	0.11	0.12	0.10	0.14	0.08	0.14	0.08	0.12	0.09	0.11
9.	0.14	0.13	0.11	0.13	0.09	0.15	0.07	0.10	0.10	0.11	0.09	0.11
10.	0.15	0.13	0.13	0.12	0.09	0.10	0.06	0.08	0.09	0.14	0.09	0.12
11.	0.16	0.16	0.12	0.12	0.09	0.09	0.07	0.08	0.08	0.11	0.09	0.11
12.	0.15	0.15	0.13	0.13	0.10	0.08	0.07	0.09	0.08	0.13	0.09	0.12
13.	0.29	0.14	0.13	0.13	0.10	0.08	0.07	0.09	0.08	0.13	0.09	0.12
14.	0.24	0.13	0.13	0.20	0.10	0.08	0.07	0.08	0.08	0.09	0.12	0.11
15.	0.19	0.13	0.13	0.13	0.17	0.09	0.09	0.10	0.09	0.08	0.09	0.11
16.	0.17	0.14	0.13	0.13	0.10	0.08	0.07	0.09	0.09	0.08	0.09	0.14
17.	0.16	0.13	0.23	0.12	0.10	0.08	0.06	0.10	0.09	0.08	0.09	0.12
18.	0.16	0.13	0.42	0.12	0.09	0.09	0.06	0.10	0.09	0.09	0.09	0.11
19.	0.17	0.13	0.30	0.12	0.09	0.28	0.06	0.18	0.14	0.09	0.09	0.11
20.	0.16	0.12	0.19	0.12	0.09	0.10	0.07	0.16	0.29	0.11	0.09	0.11
21.	0.15	0.12	0.17	0.13	0.09	0.10	0.26	0.09	0.11	0.10	0.09	0.12
22.	0.15	0.12	0.16	0.12	0.09	0.11	0.13	0.09	0.10	0.09	0.10	0.11
23.	0.15	0.11	0.15	0.12	0.09	0.33	0.09	0.09	0.09	0.10	0.10	0.13
24.	0.15	0.11	0.15	0.12	0.10	0.35	0.09	0.09	0.09	0.11	0.09	0.12
25.	0.15	0.11	0.14	0.12	0.09	0.17	0.12	0.09	0.09	0.10	0.09	0.11
26.	0.17	0.11	0.14	0.16	0.08	0.10	0.11	0.09	0.09	0.13	0.09	0.11
27.	0.15	0.11	0.13	0.14	0.23	0.09	0.11	0.10	0.10	0.09	0.09	0.11
28.	0.14	0.11	0.13	0.13	0.27	0.08	0.17	0.15	0.10	0.09	0.09	0.11
29.	0.14		0.13	0.11	0.12	0.08	0.14	0.09	0.10	0.09	0.10	0.11
30.	0.14		0.13	0.11	0.10	0.51	0.12	0.09	0.10	0.09	0.10	0.12
31.	0.13		0.12		0.10		0.14	0.09		0.10		0.11
	Extremwerte in m³/s											
am	30.	24.	08.	29.	26.	18.	11.	10.	06.	16.	20.	02.
NQ	0.12	0.08	0.09	0.11	0.08	0.07	0.06	0.07	0.08	0.08	0.09	0.10
HQ	0.54	0.20	0.65	0.79	1.11	3.09	0.48	0.95	0.54	0.61	0.37	0.26
am	13.	11.	18.	01.	27.	30.	21.	19.	20.	07.	14.	07.
	Monatsmittel in m³/s(MQ),l/s.km²(Mq) bzw.Monatssummen in mm (h_A)											
MQ	0.16	0.13	0.15	0.13	0.11	0.14	0.10	0.10	0.10	0.11	0.09	0.12
Mq	2.22	1.80	2.08	1.87	1.54	1.98	1.40	1.39	1.40	1.49	1.33	1.63
h_A	6	4	6	5	4	5	4	4	4	4	3	4

Reihe: 2006-2010	Mittlere Monatsmittel in m³/s (MQ),l/s.km²(Mq) bzw. -summen in mm (h_A)											
MQ	0.13	0.16	0.18	0.13	0.14	0.15	0.12	0.12	0.10	0.10	0.12	0.13
Mq	1.76	2.24	2.50	1.85	1.93	2.04	1.66	1.68	1.47	1.36	1.64	1.81
h_A	5	5	7	5	5	5	4	5	4	4	4	5
Reihe: 1971-2011	Mittlere Monatsmittel mit Extremwerten in m³/s											
NQ	.044	.048	.048	0.06	.044	.040	.040	.036	.040	.035	.036	.030
NQ_T	.044	.049	.050	0.06	.044	.046	.040	.039	.042	.037	.036	.040
MNQ_T	0.09	0.10	0.10	0.10	0.09	0.08	0.08	0.07	0.07	0.08	0.09	0.09
NMQ	0.06	0.06	0.07	0.06	0.06	0.06	0.06	.046	.048	0.05	0.06	0.06
MQ	0.13	0.14	0.14	0.13	0.12	0.12	0.12	0.11	0.11	0.10	0.12	0.12
HMQ	0.25	0.37	0.33	0.26	0.22	0.22	0.42	0.21	0.24	0.16	0.24	0.23
MHQ	0.49	0.57	0.67	0.71	1.65	2.07	2.13	1.59	1.42	0.56	0.54	0.46
HQ	3.30	3.98	2.54	4.17	10.1	9.24	7.50	10.8	6.40	3.16	1.69	1.88

Jahreswerte in m³/s (Q),l/s.km²(Mq), mm (h_A)									
	Berichtsjahr			Reihe: 2006 - 2010			Reihe: 1971 - 2011		
NQ	0.06	11.07.		.037	08.10.2009		.030	06.12.1980	
NQ_T	0.06	18.07.					.036	09.11.1982	
$MJNQ_T$							0.06		
NJMQ							0.07		1993
MQ,Mq,h_A	0.12	1.68	52.9	0.13	1.83	57.8	0.12	1.71	54.0
HJMQ							0.19		1972
MJHQ							4.19		
HQ	3.09	30.06.		4.28	04.06.2008		10.8	17.08.1986	
NNQ seit 1968:	.030	06.12.1980		HHQ seit 1968:	10.8	17.08.1986			

Berichtsjahr(J) Überschreitungsdauer der Abflüsse in Tagen Reihe(R): 2006-2010											
m³/s	Tage(J)	Tage(R)	m³/s	Tage(J)	Tage(R)	m³/s	Tage(J)	Tage(R)	m³/s	Tage(J)	Tage(R)
10000			500			20.0			1.00		0.2
8000			350			16.0			0.80		0.8
6000			250			12.0			0.60		2.4
4000			180			9.00			0.40	2	6.0
3000			140			7.00			0.30	5	11.4
2000			100			5.00			0.20	17	37.4
1600			80.0			3.50			0.10	252	225.0
1200			60.0			2.50			0.06	365	351.0
900			40.0			1.80			0.03		365.2
700			30.0			1.40			0.00		

Im Jän,Feb,Mrz,Apr,Mai,Jun,Jul,Aug,Sep,Okt,Nov,Dez n.erg.W.erm.
Im Jän,Feb,Nov durch Eis beeinflusst

Nr. 536 Thebnerstraßl Donau

Mst.Nr. 207407 Art: Schreibpegel Einzugsgebiet:131384.0 km²

Monat	I	II	III	IV	V	VI	VII	VIII	IX	X	XI	XII
Tag	Tägliche Abflüsse 2011 in m³/s											
1.	1534	1751	1329	1509	1230	1788	2229	1873	1252	1222	1134	840
2.	1476	1709	1331	1584	1200	1867	2428	1840	1250	1143	1124	832
3.	1471	1651	1308	1648	1210	1854	2263	1733	1247	1074	1146	854
4.	1470	1615	1300	1651	1323	1774	1952	1733	1193	1047	1150	846
5.	1424	1583	1279	1721	1340	1718	1903	2276	1192	1046	1131	836
6.	1377	1624	1256	1804	1249	1588	1962	2091	1486	1043	1055	923
7.	1355	1730	1200	1711	1195	1550	1804	2092	1681	1139	980	1006
8.	1353	1859	1196	1655	1152	1630	1615	2112	1574	1506	1042	1291
9.	1573	1764	1154	1807	1139	1698	1585	2865	1439	1824	1041	1397
10.	1885	1699	1161	1729	1124	1818	1544	3176	1495	1821	1081	1253
11.	2238	1663	1184	1584	1195	1685	1664	2738	1409	3229	1029	1272
12.	2377	1802	1167	1530	1232	1617	1752	2410	1267	3596	994	1336
13.	2620	2363	1164	1536	1311	1640	1646	2195	1201	3515	958	1435
14.	5240	2143	1199	1541	1346	1571	1584	2079	1178	3580	956	1421
15.	6627	1958	1242	1494	1371	1552	1749	1912	1186	2796	944	1331
16.	6673	1857	1267	1437	1746	1545	1873	2188	1174	2343	952	1296
17.	5497	1763	1335	1389	1697	1532	1667	2378	1150	1953	993	1352
18.	4491	1696	1629	1322	1535	1590	1482	2304	1115	1805	1021	1546
19.	3812	1640	2547	1302	1469	1908	1482	2036	1204	1679	961	1643
20.	3440	1549	2477	1307	1424	2505	1595	1887	2261	1596	926	1548
21.	3125	1472	2076	1326	1367	2293	2227	1755	2355	1639	854	1432
22.	2892	1464	1845	1309	1355	2031	3263	1646	2083	1539	886	1335
23.	2644	1448	1728	1298	1313	1958	3163	1540	1921	1453	896	1315
24.	2438	1406	1681	1292	1412	2366	2769	1569	1740	1400	934	1595
25.	2335	1442	1580	1246	1426	2491	2997	1530	1591	1330	948	1841
26.	2208	1318	1532	1257	1368	2098	2788	1515	1450	1340	947	1710
27.	2161	1251	1516	1316	1392	1995	2340	1457	1389	1391	870	1521
28.	2088	1285	1552	1333	2028	1866	2082	1525	1331	1365	802	1426
29.	1980		1606	1299	2686	1752	2050	1489	1318	1312	861	1375
30.	1832		1543	1263	2071	1689	2074	1321	1246	1241	864	1357
31.	1701		1517		1796		1926	1282		1153		1344
	Extremwerte in m³/s											
am	08.	27.	10.	26.	10.	17.	19.	31.	18.	06.	28.	05.
NQ	1322	1227	1121	1221	1091	1510	1429	1245	1085	1015	786	804
HQ	7083	2430	2928	1843	3008	2727	3381	3446	2505	4255	1192	1867
am	16.	13.	19.	05.	29.	25.	22.	10.	20.	11.	03.	25.
	Monatsmittel in m³/s(MQ),l/s.km²(Mq) bzw.Monatssummen in mm (h_A)											
MQ	2688	1661	1481	1473	1442	1832	2047	1953	1446	1746	983	1307
Mq	20.5	12.6	11.3	11.2	11.0	13.9	15.6	14.9	11.0	13.3	7.48	9.95
h_A	55	31	30	29	29	36	42	40	29	36	19	26

Reihe: 2006-2010	Mittlere Monatsmittel in m³/s (MQ),l/s.km²(Mq) bzw. -summen in mm (h_A)											
MQ	1349	1610	2601	2545	2807	2781	2323	2260	1903	1349	1556	1613
Mq	10.3	12.3	19.8	19.4	21.4	21.2	17.7	17.2	14.5	10.3	11.8	12.3
h_A	28	30	53	50	57	55	47	46	38	28	31	32
Reihe: 2000-2011	Mittlere Monatsmittel mit Extremwerten in m³/s											
NQ	696	769	1008	1156	1041	1319	933	765	775	859	786	754
NQ_T	743	809	1036	1189	1124	1395	1001	830	802	915	802	811
MNQ_T	1122	1303	1489	2045	2004	1841	1595	1388	1284	1165	1204	1080
NMQ	1021	1399	1539	1371	1534	1723	1332	1042	1171	1117	931	937
MQ	1752	1828	2668	2440	2555	2474	2179	2250	1872	1577	1553	1571
HMQ	2722	2672	3725	4023	3553	3729	3024	4299	3157	2906	3535	2833
MHQ	3491	3044	4686	3553	3553	4501	4007	4712	3645	2574	2366	2541
HQ	7083	4799	8665	7679	4698	8193	6517	11218	7390	4293	5567	4919

Jahreswerte in m³/s (Q),l/s.km²(Mq), mm (h_A)									
	Berichtsjahr			Reihe: 2006 - 2010			Reihe: 2000 - 2011		
NQ	786	28.11.		769	07.02.2006		696	04.01.2004	
NQ_T	802	28.11.					743	04.01.2004	
$MJNQ_T$							939		
NJMQ							1634		2003
MQ,Mq,h_A	1690	12.9	406	2084	15.9	500	2062	15.7	495
HJMQ							2706		2002
MJHQ							6715		
HQ	7083	16.01.		8193	26.06.2009		11218	15.08.2002	
NNQ seit 1999:	696	04.01.2004		HHQ seit 1999:	11218	15.08.2002			

Berichtsjahr(J) Überschreitungsdauer der Abflüsse in Tagen Reihe(R): 2006-2010											
m³/s	Tage(J)	Tage(R)	m³/s	Tage(J)	Tage(R)	m³/s	Tage(J)	Tage(R)	m³/s	Tage(J)	Tage(R)
10000			500			20.0			1.00		
8000			350			16.0			0.80		
6000	2	4.2	250			12.0			0.60		
4000	5	17.6	180			9.00			0.40		
3000	15	49.2	140			7.00			0.30		
2000	68	149.4	100			5.00			0.20		
1600	153	218.8	80.0			3.50			0.10		
1200	302	316.0	60.0			2.50			0.06		
900	353	361.8	40.0			1.80			0.03		
700	365	365.2	30.0			1.40			0.00		

Nr. 538 Deutsch-Jahrndorf (Neurießäcker) Wiesgraben

Mst.Nr. 210435 Art: Schreibpegel Einzugsgebiet: km²

Monat	I	II	III	IV	V	VI	VII	VIII	IX	X	XI	XII
Tag	Tägliche Abflüsse 2011 in m³/s											
1.	0.94	0.78	0.79	0.80	0.76	0.75	0.89	0.64	0.55	0.57	0.61	0.95
2.	0.94	0.73	0.81	0.82	0.77	0.74	0.83	0.63	0.54	0.74	0.73	0.68
3.	0.94	0.73	0.85	0.84	0.79	0.79	0.79	0.55	0.37	0.91	0.83	0.62
4.	0.89	0.74	0.88	0.83	0.78	0.78	0.77	0.61	0.32	0.75	1.01	0.70
5.	0.85	0.77	0.91	0.79	0.76	0.82	0.72	0.67	0.45	0.73	0.83	0.70
6.	0.84	0.81	0.86	0.78	0.73	0.80	0.66	0.66	0.53	0.70	0.86	0.89
7.	0.81	0.87	0.84	0.76	0.73	0.77	0.60	0.69	0.40	0.85	0.71	1.09
8.	0.85	0.85	0.87	0.76	0.72	0.82	0.62	0.70	0.46	0.60	0.82	0.83
9.	0.90	0.84	0.91	0.77	0.71	1.01	0.57	0.77	0.56	0.62	0.83	0.94
10.	0.88	0.83	0.91	0.75	0.69	0.98	0.53	0.82	0.61	0.66	0.77	0.87
11.	0.88	0.84	0.94	0.74	0.65	0.90	0.53	0.76	0.61	0.64	0.75	0.92
12.	0.90	0.82	0.89	0.74	0.64	0.84	0.50	0.72	0.70	0.73	0.83	0.87
13.	0.95	0.79	0.83	0.74	0.67	0.74	0.50	0.67	0.65	0.89	0.78	0.78
14.	1.17	0.81	0.81	0.76	0.70	0.68	0.67	0.62	0.76	0.68	0.74	0.77
15.	1.09	0.79	0.78	0.78	0.77	0.66	0.94	0.74	0.84	0.73	0.72	0.76
16.	1.03	0.83	0.74	0.72	0.85	0.60	0.79	0.97	0.74	0.71	0.65	0.72
17.	0.96	0.83	0.75	0.68	0.85	0.63	0.73	0.90	0.60	0.68	0.76	0.75
18.	0.92	0.84	0.88	0.66	0.78	0.63	0.70	0.90	0.54	0.85	0.83	0.73
19.	0.94	0.80	1.05	0.65	0.72	0.70	0.60	0.91	0.57	0.80	0.86	0.76
20.	0.90	0.79	0.99	0.63	0.72	0.78	0.67	0.83	0.58	0.73	0.75	0.71
21.	0.83	0.78	0.91	0.64	0.70	0.69	0.74	0.70	0.55	0.67	0.84	0.72
22.	0.84	0.77	0.83	0.69	0.80	0.66	0.74	0.70	0.59	0.65	0.84	0.76
23.	0.80	0.74	0.81	0.68	0.74	0.67	0.64	0.64	0.59	0.75	0.88	0.72
24.	0.79	0.71	0.77	0.69	0.78	0.81	0.61	0.79	0.48	0.86	0.79	0.70
25.	0.80	0.69	0.75	0.69	0.78	0.86	0.61	0.84	0.46	0.85	0.63	0.74
26.	0.79	0.74	0.79	0.75	0.78	0.77	0.66	0.72	0.50	0.70	0.60	0.76
27.	0.79	0.76	0.74	0.78	0.83	0.71	0.69	0.77	0.50	0.60	0.61	0.77
28.	0.79	0.76	0.74	0.77	0.92	0.72	0.66	1.00	0.48	0.58	0.67	0.75
29.	0.80		0.74	0.78	0.88	0.76	0.68	0.98	0.53	0.61	0.77	0.76
30.	0.82		0.76	0.77	0.82	0.74	0.69	0.76	0.52	0.59	1.13	0.77
31.	0.79		0.78		0.75		0.65	0.54		0.66		0.71
	Extremwerte in m³/s											
am	30.	23.	16.	18.	12.	17.	12.	31.	04.	05.	05.	01.
NQ	0.74	0.51	0.69	0.60	0.60	0.51	0.42	0.42	0.26	0.46	0.12	0.55
HQ	1.34	0.99	1.10	0.94	1.10	1.22	1.05	1.29	1.03	1.36	1.65	1.49
am	14.	07.	19.	03.	28.	09.	15.	29.	15.	25.	06.	07.
	Monatsmittel in m³/s(MQ),l/s.km²(Mq) bzw.Monatssummen in mm (h_A)											
MQ	0.89	0.79	0.84	0.74	0.76	0.76	0.68	0.75	0.55	0.71	0.78	0.78
Mq												
h_A												

Reihe: 2006-2010	Mittlere Monatsmittel in m³/s (MQ),l/s.km²(Mq) bzw. -summen in mm (h_A)											
MQ	0.59	0.57	0.63	0.58	0.65	0.64	0.62	0.54	0.62	0.62	0.64	0.72
Mq												
h_A												
Reihe: 1991-2011	Mittlere Monatsmittel mit Extremwerten in m³/s											
NQ	0.21	.003	.028	.000	0.18	0.24	0.05	.016	0.09	0.14	0.10	0.27
NQ_T	0.29	.016	.028	0.11	0.19	0.28	0.20	0.08	0.11	0.22	0.20	0.33
MNQ_T	0.55	0.46	0.48	0.50	0.53	0.50	0.45	0.45	0.47	0.45	0.42	0.50
NMQ	0.48	0.26	0.38	0.36	0.46	0.41	0.33	0.19	0.37	0.34	0.32	0.38
MQ	0.67	0.58	0.63	0.64	0.70	0.66	0.63	0.60	0.62	0.57	0.56	0.65
HMQ	0.89	0.81	0.91	0.93	0.92	0.85	0.80	0.88	0.99	0.97	0.96	0.93
MHQ	0.97	0.91	0.92	0.93	0.96	0.98	0.92	0.83	0.83	0.83	0.86	0.95
HQ	1.78	2.65	1.34	1.73	2.31	1.62	1.73	1.29	1.86	2.01	2.08	2.32

Jahreswerte in m³/s (Q),l/s.km²(Mq), mm (h_A)									
	Berichtsjahr			Reihe: 2006 - 2010			Reihe: 1991 - 2011		
NQ	0.12	05.11.		0.06	11.04.2006		.000	22.04.1996	
NQ_T	0.32	04.09.					.016	20.02.1999	
$MJNQ_T$							0.28		
NJMQ							0.45		2005
MQ,Mq,h_A	0.75			0.63			0.63		
HJMQ							0.80		2000
MJHQ							1.43		
HQ	1.65	06.11.		2.31	17.05.2010		2.65	18.02.2003	
NNQ seit 1989:	.000	22.04.1996		HHQ seit 1989:	2.65	18.02.2003			

Berichtsjahr(J) Überschreitungsdauer der Abflüsse in Tagen Reihe(R): 2006-2010											
m³/s	Tage(J)	Tage(R)	m³/s	Tage(J)	Tage(R)	m³/s	Tage(J)	Tage(R)	m³/s	Tage(J)	Tage(R)
10000			500			20.0			1.00	9	10.8
8000			350			16.0			0.80	118	52.8
6000			250			12.0			0.60	333	177.8
4000			180			9.00			0.40	363	343.4
3000			140			7.00			0.30	365	350.6
2000			100			5.00			0.20		360.0
1600			80.0			3.50			0.10		365.0
1200			60.0			2.50			0.06		365.2
900			40.0			1.80		0.2	0.03		
700			30.0			1.40		1.8	0.00		

Wiesgraben wird hauptsächlich steuerbar aus Kl. Leitha dotiert
vom 1. Okt bis 10. Dez Aufstau am Rechen unterhalb
Im Jän nach ergänzten Wasserständen ermittelt
Im Jän durch Eis beeinflusst

Abflüsse

Nr. 539 Schwarzau im Gebirge (Bundesstraße) Schwarza

Mst.Nr. 208686 Art: Schreibpegel Einzugsgebiet: 128.4 km²

Monat	I	II	III	IV	V	VI	VII	VIII	IX	X	XI	XII
Tag	Tägliche Abflüsse 2011 in m³/s											
1.	1.43	1.66	1.38	1.65	1.92	1.75	1.25	1.68	1.26	0.98	1.43	1.05
2.	1.40	1.56	1.34	1.63	2.09	1.64	1.53	1.62	1.23	0.99	1.45	1.07
3.	1.31	1.44	1.34	1.52	1.77	1.84	1.33	1.58	1.22	0.95	1.39	1.03
4.	1.20	1.43	1.32	1.53	1.58	2.12	1.32	6.57	1.20	1.00	1.38	1.06
5.	1.16	1.58	1.32	1.55	1.45	1.89	1.91	4.56	1.20	0.95	1.37	1.08
6.	1.22	2.04	1.31	1.45	1.44	1.70	1.95	3.04	1.16	0.98	1.26	1.03
7.	1.30	2.21	1.24	1.38	1.40	1.59	1.41	2.55	1.14	1.74	1.19	1.04
8.	1.20	2.08	1.21	1.36	1.41	1.64	1.29	2.72	1.15	1.97	1.18	1.20
9.	1.36	2.02	1.23	1.25	1.35	1.65	1.19	2.67	1.58	1.93	1.15	1.00
10.	1.46	1.94	1.29	1.21	1.28	1.52	1.16	2.24	1.38	3.44	1.16	1.00
11.	1.48	1.94	1.31	1.25	1.16	1.41	1.12	1.95	1.25	6.00	1.08	0.96
12.	1.60	4.33	1.29	1.24	1.15	1.37	1.12	1.91	1.15	3.60	1.03	0.99
13.	4.88	3.14	1.30	1.33	1.27	1.33	1.08	2.02	1.07	11.0	1.02	1.03
14.	18.1	2.65	1.41	1.71	1.17	1.28	1.11	1.80	1.15	5.76	1.02	1.02
15.	10.9	2.38	1.46	1.97	1.67	1.20	1.17	1.82	1.22	3.77	1.15	1.04
16.	6.88	2.19	1.55	1.81	1.62	1.19	1.08	2.30	1.11	2.97	1.17	1.09
17.	4.94	2.03	1.80	1.76	1.36	1.19	1.06	1.88	1.08	2.54	1.13	1.23
18.	3.95	1.90	2.69	1.80	1.27	1.19	1.09	1.77	1.06	2.30	1.13	1.12
19.	3.55	1.79	3.78	1.82	1.27	2.75	1.05	1.70	1.70	2.19	1.13	1.06
20.	3.19	1.79	2.35	1.66	1.20	1.76	1.03	1.63	3.22	2.29	1.12	1.00
21.	2.82	1.72	1.99	1.53	1.35	1.47	1.56	1.55	1.81	2.02	1.14	0.98
22.	2.64	1.55	1.79	1.46	1.26	1.39	1.27	1.44	1.44	1.86	1.10	0.94
23.	2.47	1.49	1.67	1.39	1.19	1.44	1.18	1.32	1.32	1.76	1.11	1.07
24.	2.30	1.47	1.71	1.35	1.15	1.87	2.03	1.29	1.22	1.68	1.11	1.52
25.	2.14	1.42	1.73	1.37	1.14	1.53	3.05	1.21	1.17	1.71	1.07	1.45
26.	2.05	1.45	1.73	1.44	1.10	1.63	2.08	1.25	1.10	1.57	1.00	1.34
27.	1.99	1.41	1.75	1.48	2.06	1.56	1.64	1.27	1.02	1.49	0.99	1.38
28.	1.88	1.41	1.73	1.45	5.13	1.42	1.87	1.43	1.01	1.53	1.06	1.31
29.	1.80		1.61	1.39	3.21	1.34	2.09	1.27	1.01	1.45	1.05	1.24
30.	1.80		1.53	1.43	2.27	1.28	1.95	1.25	1.02	1.43	1.03	1.19
31.	1.77		1.48		1.94		1.78	1.26		1.45		1.18
	Extremwerte in m³/s											
am	31.	02.	08.	12.	05.	15.	19.	27.	18.	07.	27.	09.
NQ	0.84	0.92	0.75	1.03	0.91	0.99	0.90	1.08	0.90	0.68	0.76	0.81
HQ	21.2	5.98	6.44	2.06	6.38	3.96	3.50	10.6	6.16	15.3	1.65	1.72
am	14.	12.	18.	15.	27.	19.	25.	04.	19.	13.	01.	17.
	Monatsmittel in m³/s(MQ),l/s.km²(Mq) bzw.Monatssummen in mm (h_A)											
MQ	3.10	1.93	1.63	1.51	1.63	1.57	1.48	2.02	1.29	2.43	1.15	1.12
Mq	24.2	15.0	12.7	11.7	12.7	12.2	11.5	15.7	10.0	18.9	8.98	8.72
h_A	65	36	34	30	34	32	31	42	26	51	23	23

Reihe: 2006-2010	Mittlere Monatsmittel in m³/s (MQ),l/s.km²(Mq) bzw. -summen in mm (h_A)											
MQ	1.79	1.72	3.37	5.16	2.63	4.07	2.75	2.76	2.84	1.64	2.04	2.15
Mq	14.0	13.4	26.2	40.2	20.5	31.7	21.4	21.5	22.1	12.8	15.9	16.8
h_A	37	32	70	104	55	82	57	58	57	34	41	43
Reihe: 1971-2011	Mittlere Monatsmittel mit Extremwerten in m³/s											
NQ	0.24	0.34	0.38	0.60	0.51	0.67	0.53	0.38	0.52	0.28	0.27	0.27
NQ_T	0.47	0.48	0.53	0.65	0.86	0.70	0.76	0.52	0.63	0.60	0.53	0.59
MNQ_T	1.19	1.27	1.49	2.16	1.63	1.41	1.29	1.24	1.07	1.06	1.06	1.12
NMQ	0.60	0.61	1.14	1.05	1.16	1.09	0.92	0.70	0.81	0.75	0.67	0.75
MQ	2.23	2.13	3.23	3.98	2.74	2.47	2.60	2.19	1.85	1.54	1.60	2.16
HMQ	6.90	4.93	6.64	10.5	7.91	7.28	9.04	8.68	6.52	6.73	4.30	7.11
MHQ	8.54	6.08	13.6	9.34	8.30	11.1	16.2	12.7	8.49	6.46	4.79	9.47
HQ	42.1	45.8	48.5	24.4	27.3	45.6	131	78.2	66.9	82.0	29.9	48.0

Jahreswerte in m³/s (Q),l/s.km²(Mq), mm (h_J)									
	Berichtsjahr			Reihe: 2006 - 2010			Reihe: 1971 - 2011		
NQ	0.68	07.10.		0.28	17.10.2007		0.24	19.01.1988	
NQ_T	0.94	22.12.					0.47	17.01.1985	
$MJNQ_T$							0.83		
NJMQ							1.32		1984
MQ,Mq,h_A	1.74	13.6	427	2.78	21.6	682	2.39	18.7	588
HJMQ							3.98		1996
MJHQ							37.7		
HQ	21.2	14.01.		70.8	08.08.2006		131	08.07.1997	
NNQ seit 1967:	0.24	19.01.1988		HHQ seit 1967:	131	08.07.1997			

Berichtsjahr(J)	Überschreitungsdauer der Abflüsse in Tagen											Reihe(R): 2006-2010
m³/s	Tage(J)	Tage(R)	m³/s	Tage(J)	Tage(R)	m³/s	Tage(J)	Tage(R)	m³/s	Tage(J)	Tage(R)	
10000			500			20.0		2.2	1.00	355	342.6	
8000			350			16.0	1	5.0	0.80	365	363.0	
6000			250			12.0	1	7.8	0.60		365.2	
4000			180			9.00	3	12.2	0.40			
3000			140			7.00	3	18.8	0.30			
2000			100			5.00	8	35.0	0.20			
1600			80.0			3.50	17	63.8	0.10			
1200			60.0			2.50	34	116.0	0.06			
900			40.0		0.2	1.80	91	189.8	0.03			
700			30.0		0.8	1.40	194	262.2	0.00			

durch Kraftwerksbetrieb beeinflusst
Im Jän nach ergänzten Wasserständen ermittelt

Nr. 540 Singerin (Steg) Naßbach

Mst.Nr. 208694 Art: Schreibpegel Einzugsgebiet: 80.0 km²

Monat	I	II	III	IV	V	VI	VII	VIII	IX	X	XI	XII
Tag	Tägliche Abflüsse 2011 in m³/s											
1.	1.25	1.02	0.75	1.57	1.72	1.28	1.09	1.40	0.85	0.69	0.93	0.48
2.	1.21	1.00	0.78	1.94	1.44	1.18	1.51	1.42	0.87	0.67	0.84	0.46
3.	1.08	0.88	0.78	1.83	1.34	1.38	1.29	1.27	0.82	0.64	0.82	0.45
4.	1.00	0.87	0.70	1.75	1.27	1.93	1.18	3.35	0.81	0.64	0.69	0.44
5.	0.92	0.89	0.64	1.61	1.21	1.40	4.52	2.74	0.77	0.64	0.66	0.43
6.	0.88	1.09	0.60	1.43	1.14	1.25	3.88	1.92	0.75	0.65	0.64	0.42
7.	0.89	1.31	0.59	1.37	1.12	1.16	2.18	1.75	0.74	1.33	0.61	0.42
8.	0.96	1.31	0.59	1.61	1.07	1.21	2.29	2.21	0.72	1.42	0.60	0.49
9.	1.16	1.19	0.61	1.37	1.05	1.11	2.47	2.69	0.91	1.41	0.59	0.42
10.	1.34	1.10	0.59	1.23	0.95	1.06	1.70	2.05	0.80	3.96	0.59	0.41
11.	1.38	1.06	0.59	1.21	0.87	1.00	1.47	1.73	0.67	7.02	0.59	0.40
12.	1.40	3.74	0.57	1.57	0.88	0.95	1.36	1.72	0.64	3.60	0.60	0.40
13.	4.04	2.37	0.59	1.65	0.92	0.94	1.17	1.96	0.64	7.12	0.60	0.44
14.	10.7	1.83	0.63	1.43	0.94	0.93	1.18	1.65	0.66	4.00	0.60	0.44
15.	5.80	1.59	0.85	1.46	3.00	0.91	1.20	1.71	0.72	2.75	0.61	0.45
16.	3.78	1.35	1.10	1.37	2.29	0.88	1.17	2.08	0.71	2.25	0.61	0.45
17.	3.05	1.24	1.56	1.45	1.57	0.81	1.09	1.54	0.69	1.92	0.63	0.72
18.	2.81	1.16	2.39	1.74	1.30	0.86	1.02	1.83	0.65	1.91	0.63	0.50
19.	2.44	1.09	2.52	1.71	1.21	4.49	1.00	1.78	2.27	1.97	0.63	0.45
20.	2.14	1.01	1.47	1.62	1.14	2.05	0.98	1.64	3.81	1.68	0.64	0.42
21.	1.89	0.94	1.24	1.33	1.07	1.47	1.24	1.31	1.88	1.19	0.64	0.39
22.	1.72	0.90	1.12	1.25	1.00	1.31	1.17	1.22	1.37	1.06	0.72	0.38
23.	1.61	0.76	1.08	1.21	1.03	1.47	1.12	1.03	1.15	1.00	0.74	0.48
24.	1.58	0.69	1.31	1.15	0.94	2.28	2.99	1.00	0.98	0.95	0.69	0.92
25.	1.49	0.66	1.65	1.13	0.83	1.59	3.98	0.99	0.95	0.97	0.56	0.85
26.	1.39	0.68	1.68	1.26	0.80	1.60	2.41	0.94	0.90	0.99	0.53	0.76
27.	1.30	0.70	1.63	1.20	1.64	1.54	1.78	0.94	0.83	1.01	0.53	0.75
28.	1.19	0.69	1.52	1.05	5.10	1.35	1.69	1.00	0.79	1.16	0.52	0.73
29.	1.09		1.49	1.03	2.75	1.21	1.86	0.79	0.75	0.96	0.52	0.73
30.	1.12		1.45	1.46	1.79	1.15	1.71	0.82	0.72	0.88	0.50	0.70
31.	1.07		1.42		1.46		1.45	0.81		0.94		0.65
	Extremwerte in m³/s											
am	08.	28.	08.	28.	27.	17.	21.	29.	12.	03.	30.	23.
NQ	0.81	0.63	0.56	1.01	0.78	0.76	0.97	0.76	0.64	0.64	0.49	0.37
HQ	12.3	5.64	4.20	2.13	6.01	6.87	7.97	4.56	7.81	11.0	0.95	0.95
am	14.	12.	18.	30.	28.	19.	05.	04.	19.	10.	01.	24.
	Monatsmittel in m³/s(MQ),l/s.km²(Mq) bzw.Monatssummen in mm (h_A)											
MQ	2.05	1.18	1.11	1.43	1.45	1.39	1.78	1.59	0.99	1.85	0.64	0.53
Mq	25.7	14.8	13.9	17.9	18.1	17.4	22.2	19.9	12.4	23.2	7.94	6.62
h_A	69	36	37	46	48	45	60	53	32	62	21	17

Reihe: 2006-2010	Mittlere Monatsmittel in m³/s (MQ),l/s.km²(Mq) bzw. -summen in mm (h_A)											
MQ	1.10	1.04	2.20	4.18	2.90	3.70	2.07	2.21	2.59	1.24	1.51	1.38
Mq	13.7	13.0	27.5	52.3	36.2	46.3	25.8	27.7	32.3	15.5	18.8	17.2
h_A	37	31	74	136	97	120	69	74	84	42	49	45
Reihe: 1971-2011	Mittlere Monatsmittel mit Extremwerten in m³/s											
NQ	0.28	0.30	0.33	0.79	0.78	0.62	0.45	0.39	0.41	0.38	0.40	0.16
NQ_T	0.29	0.31	0.35	0.82	0.80	0.68	0.48	0.40	0.41	0.38	0.40	0.38
MNQ_T	0.70	0.76	0.95	1.69	1.68	1.18	0.99	0.86	0.74	0.73	0.76	0.73
NMQ	0.52	0.47	0.68	1.03	1.07	0.83	0.59	0.49	0.51	0.44	0.48	0.53
MQ	1.26	1.24	2.15	3.12	2.89	2.31	2.08	1.65	1.54	1.16	1.21	1.32
HMQ	4.03	2.94	4.97	7.96	5.40	7.03	6.84	5.82	7.10	4.03	3.57	3.97
MHQ	5.30	3.94	10.6	7.37	8.98	13.1	13.7	12.9	9.59	5.31	4.10	6.30
HQ	27.0	41.4	56.7	16.1	26.7	55.2	82.6	100	82.8	60.0	37.2	32.0

Jahreswerte in m³/s (Q),l/s.km²(Mq), mm (h_J)									
	Berichtsjahr			Reihe: 2006 - 2010			Reihe: 1971 - 2011		
NQ	0.37	23.12.		0.28	31.01.2010		0.16	20.12.1994	
NQ_T	0.38	22.12.					0.29	31.01.2010	
$MJNQ_T$							0.53		
NJMQ							1.15		1984
MQ,Mq,h_A	1.34	16.7	527	2.20	27.5	867	1.83	22.9	721
HJMQ							2.85		2009
MJHQ							33.5		
HQ	12.3	14.01.		100	08.08.2006		100	08.08.2006	
NNQ seit 1967:	0.16	20.12.1994		HHQ seit 1967:	100	08.08.2006			

Berichtsjahr(J)	Überschreitungsdauer der Abflüsse in Tagen											Reihe(R): 2006-2010
m³/s	Tage(J)	Tage(R)	m³/s	Tage(J)	Tage(R)	m³/s	Tage(J)	Tage(R)	m³/s	Tage(J)	Tage(R)	
10000			500			20.0		1.8	1.00	215	241.0	
8000			350			16.0		2.6	0.80	267	286.2	
6000			250			12.0		4.8	0.60	328	333.4	
4000			180			9.00	1	9.8	0.40	363	363.2	
3000			140			7.00	3	14.6	0.30	365	365.0	
2000			100			5.00	5	25.4	0.20		365.2	
1600			80.0			3.50	16	48.8	0.10			
1200			60.0			2.50	26	83.6	0.06			
900			40.0		0.4	1.80	55	136.8	0.03			
700			30.0		1.0	1.40	116	179.4	0.00			

durch Trinkwasserentnahme beeinflusst
Im Nov nach ergänzten Wasserständen ermittelt

Nr. 541 Singerin (Höllental) Schwarza

Mst.Nr. 208702 Art: Schreibpegel Einzugsgebiet: 252.3 km²

Monat	I	II	III	IV	V	VI	VII	VIII	IX	X	XI	XII
Tag	Tägliche Abflüsse 2011 in m³/s											
1.	3.11	2.98	2.62	3.99	3.87	3.61	2.79	3.60	2.57	2.13	2.60	1.72
2.	2.91	2.81	2.58	4.50	4.55	3.32	3.58	3.48	2.48	2.09	2.53	1.70
3.	2.72	2.77	2.57	4.22	3.80	4.10	3.06	3.23	2.39	2.05	2.49	1.66
4.	2.55	2.80	2.40	4.12	3.46	5.62	2.84	11.2	2.32	2.00	2.46	1.66
5.	2.38	2.99	2.36	4.01	3.11	4.58	7.68	9.02	2.29	1.95	2.40	1.66
6.	2.33	3.88	2.34	3.48	2.95	3.79	6.87	5.99	2.24	1.93	2.35	1.65
7.	2.42	4.52	2.24	3.57	2.78	3.41	4.49	5.15	2.18	3.74	2.31	1.74
8.	2.42	4.32	2.15	3.77	2.72	3.52	4.04	5.95	2.15	4.13	2.28	2.13
9.	2.91	4.04	2.16	3.34	2.60	3.24	4.46	6.45	2.87	4.33	2.25	1.84
10.	3.10	3.71	2.21	3.10	2.50	3.07	3.50	5.03	2.65	8.83	2.23	1.78
11.	3.09	3.60	2.18	2.93	2.45	2.88	3.19	4.35	2.29	17.5	2.20	1.78
12.	3.32	9.69	2.26	3.07	2.47	2.77	3.01	4.21	2.18	9.26	2.16	1.79
13.	9.26	6.76	2.38	3.47	2.73	2.69	2.88	4.71	2.12	22.5	2.14	1.93
14.	33.6	5.28	2.63	4.12	2.58	2.55	2.83	3.97	2.37	12.7	2.13	1.85
15.	20.6	4.55	2.88	4.33	5.40	2.47	2.90	3.97	2.54	8.37	2.11	1.88
16.	13.4	4.08	3.24	3.97	4.89	2.44	2.62	4.93	2.30	6.50	2.07	1.96
17.	9.95	3.90	4.23	3.84	3.49	2.39	2.47	4.02	2.21	5.49	2.05	2.38
18.	8.10	3.69	6.20	4.09	3.03	2.52	2.45	4.16	2.12	5.28	2.01	1.97
19.	7.07	3.53	8.37	4.31	2.77	9.03	2.32	4.15	4.65	4.98	1.99	1.81
20.	6.19	3.41	4.97	4.09	2.59	4.80	2.23	3.99	9.57	4.86	1.95	1.74
21.	5.46	3.25	4.21	3.78	2.58	3.74	3.03	3.48	4.79	4.05	1.93	1.74
22.	4.93	3.08	3.78	3.39	2.48	3.27	2.70	3.22	3.57	3.77	2.18	1.74
23.	4.57	2.93	3.80	3.08	2.40	3.54	2.57	2.98	3.07	3.54	2.34	2.05
24.	4.33	2.80	4.19	2.92	2.30	5.41	5.96	2.87	2.73	3.45	2.16	3.24
25.	4.03	2.66	4.56	3.02	2.22	3.89	8.85	2.76	2.55	3.37	1.78	3.00
26.	3.89	2.65	4.56	3.12	2.16	4.18	5.55	2.69	2.44	3.25	1.77	2.65
27.	3.68	2.63	4.37	3.25	3.85	3.93	4.13	2.84	2.33	3.10	1.76	2.75
28.	3.49	2.60	4.09	3.08	13.6	3.40	4.31	3.14	2.27	3.06	1.78	2.67
29.	3.24		3.79	2.93	7.65	3.12	5.04	2.76	2.23	2.79	1.76	2.59
30.	3.19		3.56	2.99	5.27	2.94	4.32	2.68	2.19	2.72	1.72	2.42
31.	3.12		3.43		4.33		3.78	2.65		2.65		2.29
	Extremwerte in m³/s											
am	06.	26.	11.	24.	27.	15.	20.	27.	18.	05.	27.	05.
NQ	1.57	2.05	1.97	2.66	2.02	2.18	2.15	2.54	1.98	1.83	1.54	1.60
HQ	38.6	14.5	13.1	4.95	15.6	13.6	13.0	18.0	16.7	30.0	3.01	3.40
am	14.	12.	18.	01.	28.	19.	05.	04.	20.	13.	22.	24.
	Monatsmittel in m³/s(MQ),l/s.km²(Mq) bzw.Monatssummen in mm (h_A)											
MQ	5.98	3.78	3.46	3.60	3.67	3.67	3.89	4.31	2.82	5.37	2.13	2.06
Mq	23.7	15.0	13.7	14.3	14.5	14.6	15.4	17.1	11.2	21.3	8.44	8.15
h_A	63	36	37	37	39	38	41	46	29	57	22	21

Reihe: 2006-2010	Mittlere Monatsmittel in m³/s (MQ),l/s.km²(Mq) bzw. -summen in mm (h_A)											
MQ	3.52	3.47	7.14	11.6	6.70	9.45	5.64	5.89	6.80	3.63	4.47	4.37
Mq	14.0	13.8	28.3	46.0	26.5	37.4	22.3	23.3	26.9	14.4	17.7	17.3
h_A	37	33	76	119	71	97	60	62	70	39	46	45
Reihe: 1951-2011	Mittlere Monatsmittel mit Extremwerten in m³/s											
NQ	1.00	0.97	0.30	1.75	2.02	1.55	1.11	1.24	1.17	1.06	1.07	0.92
NQ_T	1.15	0.97	0.30	1.85	2.16	1.55	1.25	1.25	0.92	0.92	1.13	1.12
MNQ_T	2.09	2.28	2.78	4.79	4.23	3.18	2.80	2.56	2.14	2.04	2.20	2.20
NMQ	1.43	1.48	2.90	2.86	3.55	2.10	1.82	1.57	1.52	1.23	1.42	1.37
MQ	3.76	3.98	6.36	8.82	7.30	6.14	5.95	4.73	3.82	3.32	3.46	4.20
HMQ	11.5	9.96	14.9	23.2	18.1	17.1	22.3	14.6	17.8	12.8	10.5	13.2
MHQ	13.5	11.7	23.8	21.2	21.5	26.1	32.6	24.0	15.9	11.7	10.1	17.3
HQ	58.0	91.5	97.8	68.0	68.0	97.8	220	144	141	97.7	61.6	120

Jahreswerte in m³/s (Q),l/s.km²(Mq), mm (h_A)									
	Berichtsjahr			Reihe: 2006 - 2010			Reihe: 1951 - 2011		
NQ	1.54	27.11.		0.92	05.12.2010		0.30	07.03.1955	
NQ_T	1.65	06.12.					0.30	07.03.1955	
$MJNQ_T$							1.56		
NJMQ							3.26		1978
MQ,Mq,h_A	3.73	14.8	467	6.12	24.3	765	5.16	20.4	645
HJMQ							7.97		2009
MJHQ							65.2		
HQ	38.6	14.01.		144	08.08.2006		220	08.07.1997	

NNQ seit 1951: 0.30 07.03.1955 **HHQ seit** 1951: 220 08.07.1997

Berichtsjahr(J)	Überschreitungsdauer der Abflüsse in Tagen					Reihe(R): 2006-2010					
m³/s	Tage(J)	Tage(R)	m³/s	Tage(J)	Tage(R)	m³/s	Tage(J)	Tage(R)	m³/s	Tage(J)	Tage(R)
10000			500			20.0	3	13.0	1.00		
8000			350			16.0	4	17.8	0.80		
6000			250			12.0	7	32.8	0.60		
4000			180			9.00	15	50.8	0.40		
3000			140			7.00	23	77.4	0.30		
2000			100		0.2	5.00	44	133.0	0.20		
1600			80.0		0.8	3.50	136	211.2	0.10		
1200			60.0		1.4	2.50	259	292.2	0.06		
900			40.0		3.0	1.80	346	348.2	0.03		
700			30.0	1	7.2	1.40	365	365.2	0.00		

durch Trinkwasserentnahme beeinflusst
Im Jän,Feb durch Eis beeinflusst
Im Jän,Feb,Mrz,Apr,Mai,Jun,Jul,Aug,Sep,Okt,Nov,Dez n.erg.W.erm.

Nr. 542 Gloggnitz (Adlerbrücke) Schwarza

Mst.Nr. 208710 Art: Schreibpegel Einzugsgebiet: 472.2 km²

Monat	I	II	III	IV	V	VI	VII	VIII	IX	X	XI	XII
Tag	Tägliche Abflüsse 2011 in m³/s											
1.	5.13	4.92	4.80	5.70	6.99	7.01	5.58	5.56	5.06	3.97	4.55	3.28
2.	4.87	4.71	4.85	6.86	8.88	6.60	5.99	5.45	4.92	3.86	4.38	3.26
3.	4.67	4.65	4.76	6.05	7.51	7.39	5.33	5.07	4.70	3.84	4.29	3.28
4.	4.42	4.62	3.92	5.91	7.09	10.5	5.02	12.3	4.76	3.81	4.26	3.20
5.	4.23	4.63	3.87	6.18	6.67	9.66	8.26	12.7	4.75	3.70	4.09	3.18
6.	4.13	5.28	3.87	5.66	6.35	8.18	10.6	8.87	4.72	3.63	3.97	3.23
7.	4.29	6.16	3.74	6.05	6.05	7.62	7.17	10.1	4.47	5.24	3.88	3.31
8.	4.22	6.08	3.67	7.31	5.90	7.75	6.21	9.90	4.36	6.62	3.84	3.90
9.	4.66	5.80	3.78	6.21	5.80	6.89	6.97	11.0	4.80	6.03	3.84	3.46
10.	5.04	5.49	3.87	5.69	5.31	6.40	5.51	8.91	5.08	8.44	3.81	3.31
11.	4.87	5.27	3.74	5.19	5.14	5.97	5.18	7.74	4.37	25.4	3.80	3.20
12.	5.05	10.3	3.71	5.93	5.06	5.59	4.91	7.16	4.09	13.6	3.81	3.26
13.	7.27	9.56	3.72	6.43	5.41	5.23	4.63	7.76	4.02	27.3	3.81	3.41
14.	39.7	7.72	3.81	6.81	5.23	4.97	4.43	6.94	4.27	18.0	3.84	3.33
15.	26.1	6.77	4.17	6.35	7.14	4.86	4.69	7.10	4.62	12.5	3.83	3.24
16.	16.7	6.27	4.67	6.02	8.84	4.73	4.35	8.52	4.33	10.2	3.80	3.28
17.	12.9	5.94	6.27	5.70	6.53	4.66	4.23	7.33	4.22	8.94	3.77	3.70
18.	11.1	5.71	7.32	5.84	5.73	4.85	4.10	7.08	4.14	8.84	3.72	3.50
19.	9.72	5.42	10.7	6.37	5.41	13.9	4.20	7.39	5.24	8.30	3.67	3.11
20.	9.03	5.19	6.94	6.45	5.11	9.23	3.86	6.90	14.3	8.08	3.63	3.08
21.	8.09	4.88	5.87	6.41	4.97	7.35	4.56	6.31	8.21	6.50	3.59	3.05
22.	7.32	4.77	5.32	6.09	4.85	6.72	4.78	5.94	6.23	6.06	4.23	3.08
23.	6.72	4.60	5.24	5.77	4.64	6.48	4.45	5.71	5.41	5.85	4.65	3.15
24.	6.59	4.47	5.40	5.54	4.56	9.03	6.99	5.58	4.86	5.79	4.61	4.52
25.	6.22	4.38	6.08	5.67	4.46	7.11	12.5	5.51	4.52	5.58	3.60	4.70
26.	6.08	4.41	6.26	5.77	4.41	6.95	8.95	5.43	4.38	5.52	3.38	4.21
27.	5.87	4.40	6.22	5.96	4.98	6.93	6.58	5.54	4.20	5.33	3.40	4.33
28.	5.59	4.30	5.92	5.79	16.6	6.15	6.27	6.24	4.16	5.26	3.28	4.28
29.	5.30		5.70	5.74	11.9	5.65	7.42	5.70	4.14	4.95	3.35	4.23
30.	5.24		5.42	6.08	8.82	5.32	6.64	5.31	4.00	4.82	3.25	4.04
31.	5.16		5.30		7.67		5.93	5.13		4.66		3.91
	Extremwerte in m³/s											
am	05.	21.	10.	27.	10.	03.	21.	08.	30.	03.	28.	22.
NQ	3.34	2.33	2.88	2.47	2.88	3.50	2.43	3.58	3.47	3.53	2.34	2.68
HQ	47.1	15.7	14.0	10.1	20.2	20.9	15.9	29.1	20.2	37.3	8.24	5.64
am	14.	12.	19.	27.	28.	19.	05.	07.	20.	13.	23.	24.
	Monatsmittel in m³/s(MQ),l/s.km²(Mq) bzw.Monatssummen in mm (h_A)											
MQ	8.27	5.60	5.13	6.05	6.58	6.99	6.01	7.30	5.04	8.08	3.86	3.55
Mq	17.5	11.9	10.9	12.8	13.9	14.8	12.7	15.5	10.7	17.1	8.18	7.52
h_A	47	29	29	33	37	38	34	41	28	46	21	19

Reihe: 2006-2010	Mittlere Monatsmittel in m³/s (MQ),l/s.km²(Mq) bzw. -summen in mm (h_A)											
MQ	6.35	5.81	10.6	17.2	13.0	15.9	11.2	10.2	11.5	6.99	8.49	7.72
Mq	13.4	12.3	22.4	36.5	27.6	33.7	23.6	21.6	24.4	14.8	18.0	16.4
h_A	36	30	60	95	74	87	63	58	63	40	47	42
Reihe: 1951-2011	Mittlere Monatsmittel mit Extremwerten in m³/s											
NQ	1.00	0.75	1.61	1.60	1.46	1.32	1.63	1.46	1.22	0.96	0.73	1.16
NQ_T	1.78	1.78	1.65	4.15	4.24	3.64	2.93	2.50	2.17	2.20	1.86	2.14
MNQ_T	3.97	4.08	4.94	8.27	8.34	6.74	5.71	5.25	4.46	4.18	4.34	4.18
NMQ	2.31	2.74	4.12	5.11	6.27	4.60	3.67	3.46	3.39	3.05	2.70	2.67
MQ	6.15	6.31	9.46	13.7	13.4	11.5	10.7	8.66	6.90	6.20	6.22	6.84
HMQ	15.1	14.0	19.7	31.7	35.5	24.6	32.4	24.8	26.9	19.5	18.1	20.4
MHQ	18.3	16.3	31.5	32.6	35.4	40.8	50.4	37.3	22.1	20.1	15.7	25.0
HQ	63.7	98.9	118	125	120	145	283	250	192	133	76.4	260

Jahreswerte in m³/s (Q),l/s.km²(Mq), mm (h_A)									
	Berichtsjahr			Reihe: 2006 - 2010			Reihe: 1951 - 2011		
NQ	2.33	21.02.		1.46	07.08.2007		0.73	22.11.1985	
NQ_T	3.05	21.12.					1.65	04.03.1955	
$MJNQ_T$							3.00		
NJMQ							5.24		1978
MQ,Mq,h_A	6.05	12.8	404	10.5	22.2	700	8.84	18.7	590
HJMQ							13.5		1965
MJHQ							97.6		
HQ	47.1	14.01.		192	07.09.2007		283	08.07.1997	

NNQ seit 1951: 0.73 22.11.1985 **HHQ seit** 1951: 283 08.07.1997

Berichtsjahr(J)	Überschreitungsdauer der Abflüsse in Tagen					Reihe(R): 2006-2010					
m³/s	Tage(J)	Tage(R)	m³/s	Tage(J)	Tage(R)	m³/s	Tage(J)	Tage(R)	m³/s	Tage(J)	Tage(R)
10000			500			20.0	4	30.6	1.00		
8000			350			16.0	7	54.4	0.80		
6000			250			12.0	15	88.4	0.60		
4000			180			9.00	31	148.0	0.40		
3000			140			7.00	71	207.8	0.30		
2000			100		0.4	5.00	210	282.0	0.20		
1600			80.0		1.2	3.50	340	357.2	0.10		
1200			60.0		2.2	2.50	365	365.2	0.06		
900			40.0		7.0	1.80			0.03		
700			30.0	1	13.6	1.40			0.00		

durch Kraftwerksbetrieb beeinflusst
durch Trinkwasserentnahme beeinflusst
Im Jän,Feb,Mrz,Apr,Mai,Jun,Jul,Aug,Sep,Okt,Nov,Dez n.erg.W.erm.

Abflüsse

Nr. 543 Stixenstein (Schloß) Sierning

Mst.Nr. 208736 Art: Schreibpegel Einzugsgebiet: 89.7 km²

Monat	I	II	III	IV	V	VI	VII	VIII	IX	X	XI	XII
Tag	Tägliche Abflüsse 2011 in m³/s											
1.	0.94	0.95	0.80	0.65	0.61	0.53	0.62	0.45	0.57	0.33	0.62	0.47
2.	0.88	0.92	0.78	0.67	0.69	0.57	0.70	0.50	0.53	0.29	0.66	0.51
3.	0.86	0.89	0.75	0.65	0.72	0.79	0.68	0.45	0.49	0.25	0.64	0.50
4.	0.85	0.84	0.70	0.68	0.63	0.85	0.63	0.70	0.47	0.26	0.60	0.44
5.	0.83	0.85	0.69	0.66	0.61	0.82	0.70	0.60	0.45	0.26	0.54	0.40
6.	0.81	0.90	0.68	0.66	0.61	0.72	0.61	0.55	0.42	0.29	0.53	0.46
7.	0.77	0.91	0.68	0.66	0.61	0.81	0.55	0.89	0.39	0.64	0.53	0.45
8.	0.79	0.91	0.67	0.64	0.60	1.12	0.57	0.87	0.38	0.55	0.52	0.59
9.	0.82	0.90	0.67	0.62	0.60	1.00	0.60	0.78	0.46	0.47	0.51	0.49
10.	0.82	0.89	0.66	0.60	0.59	0.86	0.53	0.67	0.47	0.48	0.46	0.47
11.	0.82	0.90	0.65	0.59	0.56	0.75	0.53	0.64	0.44	0.63	0.43	0.45
12.	0.86	1.29	0.65	0.60	0.58	0.74	0.55	0.63	0.47	0.60	0.42	0.43
13.	1.61	1.12	0.64	0.68	0.59	0.72	0.48	0.68	0.51	1.43	0.43	0.53
14.	2.94	1.10	0.64	0.90	0.63	0.72	0.48	0.64	0.59	1.09	0.44	0.42
15.	1.97	1.05	0.65	0.82	0.78	0.75	0.49	0.74	0.52	0.92	0.44	0.28
16.	1.64	1.01	0.70	0.73	0.74	0.68	0.49	0.79	0.45	0.86	0.47	0.31
17.	1.47	0.99	0.71	0.73	0.69	0.65	0.45	0.77	0.38	0.83	0.48	0.41
18.	1.31	0.99	0.84	0.73	0.63	0.69	0.48	0.77	0.38	0.80	0.44	0.36
19.	1.26	1.01	1.05	0.72	0.60	1.56	0.51	0.73	0.57	0.77	0.44	0.33
20.	1.23	0.91	0.87	0.70	0.56	1.06	0.51	0.69	0.75	0.75	0.43	0.33
21.	1.17	0.86	0.85	0.68	0.63	1.02	0.58	0.63	0.57	0.76	0.45	0.33
22.	1.14	0.83	0.81	0.67	0.59	0.89	0.54	0.61	0.51	0.73	0.46	0.32
23.	1.06	0.80	0.77	0.65	0.56	0.93	0.52	0.62	0.46	0.70	0.43	0.43
24.	1.06	0.78	0.73	0.68	0.58	0.99	0.58	0.58	0.41	0.78	0.47	0.60
25.	1.09	0.77	0.70	0.73	0.54	0.84	0.63	0.54	0.39	0.79	0.47	0.56
26.	1.11	0.77	0.69	0.62	0.50	0.76	0.58	0.51	0.40	0.70	0.49	0.55
27.	1.17	0.77	0.68	0.67	0.63	0.71	0.49	0.53	0.44	0.67	0.53	0.54
28.	1.10	0.78	0.70	0.67	0.97	0.67	0.61	0.54	0.39	0.65	0.41	0.57
29.	1.09		0.71	0.65	0.76	0.62	0.64	0.50	0.36	0.63	0.41	0.58
30.	1.04		0.67	0.61	0.57	0.58	0.56	0.49	0.36	0.60	0.51	0.53
31.	0.99		0.62		0.47		0.46	0.52		0.58		0.45
	Extremwerte in m³/s											
am	08.	27.	30.	26.	31.	01.	31.	01.	30.	03.	29.	05.
NQ	0.60	0.77	0.28	0.43	0.43	0.51	0.39	0.40	0.26	0.11	0.36	0.10
HQ	3.62	1.71	1.26	1.02	1.29	2.60	1.04	1.98	1.54	1.71	0.71	0.81
am	14.	12.	18.	24.	27.	19.	05.	07.	14.	13.	01.	05.
	Monatsmittel in m³/s(MQ),l/s.km²(Mq) bzw.Monatssummen in mm (h_A)											
MQ	1.15	0.92	0.72	0.68	0.63	0.81	0.56	0.63	0.47	0.65	0.49	0.45
Mq	12.8	10.2	8.06	7.55	7.00	9.07	6.24	7.04	5.20	7.23	5.45	5.06
h_A	34	25	22	20	19	23	17	19	13	19	14	13

Reihe: 2006-2010	Mittlere Monatsmittel in m³/s (MQ),l/s.km²(Mq) bzw. -summen in mm (h_A)											
MQ	0.85	0.86	1.39	1.54	1.14	1.68	1.33	1.15	1.20	0.86	1.03	1.07
Mq	9.42	9.63	15.5	17.1	12.7	18.7	14.8	12.8	13.3	9.58	11.5	12.0
h_A	25	23	41	44	34	49	40	34	35	26	30	31
Reihe: 1981-2011	Mittlere Monatsmittel mit Extremwerten in m³/s											
NQ	0.12	0.23	0.27	0.34	0.38	0.31	0.25	0.11	0.19	0.11	0.07	0.10
NQ_T	0.13	0.29	0.36	0.42	0.40	0.41	0.34	0.18	0.27	0.25	0.24	0.26
MNQ_T	0.63	0.65	0.76	1.07	0.90	0.85	0.75	0.71	0.62	0.58	0.63	0.66
NMQ	0.33	0.38	0.43	0.47	0.52	0.50	0.40	0.28	0.36	0.34	0.31	0.32
MQ	0.91	0.90	1.21	1.41	1.18	1.17	1.06	1.01	0.86	0.78	0.79	0.89
HMQ	1.65	1.79	2.41	2.71	2.59	2.60	2.60	4.31	2.26	2.51	2.29	2.29
MHQ	2.34	1.98	3.24	2.29	2.80	4.16	3.78	3.92	1.96	2.15	1.59	1.93
HQ	12.7	8.71	10.9	4.40	9.13	20.8	20.0	15.9	6.64	17.8	7.50	11.0

Jahreswerte in m³/s (Q),l/s.km²(Mq), mm (h_J)

	Berichtsjahr			Reihe: 2006 - 2010			Reihe: 1981 - 2011		
NQ	0.10	05.12.		0.12	29.01.2006		0.07	02.11.2004	
NQ_T	0.25	03.10.					0.13	29.01.2006	
$MJNQ_T$							0.41		
NJMQ							0.49		1984
MQ,Mq,h_A	0.68	7.56	238	1.18	13.2	417	1.02	11.3	357
HJMQ							1.57		1996
MJHQ							8.38		
HQ	3.62	14.01.		19.5	29.06.2006		20.8	07.06.2002	

NNQ seit 1951: 0.07 02.11.2004 **HHQ seit** 1951: 20.8 07.06.2002

Berichtsjahr(J)	Überschreitungsdauer der Abflüsse in Tagen											Reihe(R): 2006-2010
m³/s	Tage(J)	Tage(R)	m³/s	Tage(J)	Tage(R)	m³/s	Tage(J)	Tage(R)	m³/s	Tage(J)	Tage(R)	
10000			500			20.0			1.00	32	184.6	
8000			350			16.0			0.80	82	244.6	
6000			250			12.0			0.60	221	315.0	
4000			180			9.00			0.40	344	358.2	
3000			140			7.00			0.30	359	363.4	
2000			100			5.00		0.6	0.20	365	364.4	
1600			80.0			3.50		4.0	0.10		365.2	
1200			60.0			2.50	1	17.6	0.06			
900			40.0			1.80	2	53.6	0.03			
700			30.0			1.40	7	97.8	0.00			

durch Kraftwerksbetrieb beeinflusst
durch Trinkwasserentnahme beeinflusst
Im Jän durch Eis beeinflusst

Nr. 544 Ternitz (Straßenbrücke) Sierning

Mst.Nr. 208744 Art: Schreibpegel Einzugsgebiet: 114.1 km²

Monat	I	II	III	IV	V	VI	VII	VIII	IX	X	XI	XII
Tag	Tägliche Abflüsse 2011 in m³/s											
1.	0.94	0.93	0.79	0.58	0.69	0.46	0.58	0.44	0.42	0.36	0.48	0.44
2.	0.88	0.89	0.79	0.58	0.73	0.44	0.62	0.48	0.39	0.35	0.53	0.43
3.	0.85	0.86	0.78	0.54	1.23	0.71	0.55	0.47	0.37	0.33	0.55	0.43
4.	0.85	0.78	0.69	0.56	0.66	1.10	0.52	0.84	0.37	0.31	0.50	0.41
5.	0.82	0.78	0.68	0.55	0.63	0.71	0.57	0.82	0.35	0.32	0.44	0.39
6.	0.81	0.84	0.67	0.57	0.61	0.61	0.52	0.69	0.35	0.34	0.43	0.47
7.	0.80	0.84	0.67	0.58	0.58	0.82	0.49	1.17	0.36	0.59	0.44	0.41
8.	0.79	0.84	0.64	0.56	0.58	0.97	0.49	1.13	0.36	0.55	0.44	0.52
9.	0.79	0.82	0.59	0.52	0.57	0.81	0.54	1.09	0.39	0.58	0.44	0.42
10.	0.77	0.81	0.59	0.49	0.65	0.66	0.47	0.95	0.39	0.54	0.42	0.42
11.	0.74	0.82	0.59	0.49	0.52	0.54	0.48	0.84	0.38	0.65	0.43	0.41
12.	0.82	1.26	0.60	0.59	0.50	0.52	0.50	0.69	0.40	0.54	0.41	0.41
13.	1.40	1.06	0.58	0.63	0.52	0.50	0.46	0.65	0.44	1.39	0.41	0.48
14.	3.40	0.98	0.57	0.84	0.53	0.61	0.47	0.56	0.60	1.04	0.41	0.42
15.	2.43	0.93	0.56	0.67	0.63	0.54	0.48	0.63	0.48	0.82	0.39	0.34
16.	2.05	0.86	0.59	0.59	0.58	0.52	0.44	0.65	0.40	0.73	0.41	0.36
17.	1.72	0.84	0.68	0.57	0.59	0.46	0.44	0.61	0.37	0.76	0.43	0.40
18.	1.59	0.86	0.76	0.58	0.48	0.50	0.45	0.59	0.37	0.82	0.42	0.37
19.	1.47	0.84	0.96	0.57	0.47	1.54	0.46	0.55	0.56	0.77	0.41	0.35
20.	1.43	0.76	0.80	0.53	0.47	0.87	0.46	0.50	0.72	0.75	0.40	0.36
21.	1.29	0.71	0.76	0.53	0.51	0.92	0.49	0.47	0.49	0.64	0.53	0.36
22.	1.22	0.69	0.72	0.56	0.48	0.75	0.47	0.46	0.46	0.60	0.51	0.36
23.	1.14	0.68	0.69	0.55	0.46	0.75	0.46	0.47	0.44	0.53	0.48	0.38
24.	1.17	0.64	0.67	0.60	0.50	0.88	0.53	0.42	0.40	0.69	0.49	0.48
25.	1.23	0.66	0.63	0.73	0.44	0.70	0.83	0.41	0.39	0.60	0.45	0.47
26.	1.23	0.66	0.60	0.61	0.41	0.65	0.67	0.38	0.39	0.50	0.45	0.44
27.	1.22	0.65	0.61	0.54	0.49	0.63	0.50	0.44	0.42	0.49	0.45	0.45
28.	1.16	0.65	0.60	0.63	0.84	0.71	0.64	0.48	0.38	0.49	0.40	0.47
29.	1.09		0.63	0.60	0.63	0.56	0.61	0.40	0.37	0.46	0.40	0.48
30.	1.04		0.59	0.65	0.50	0.53	0.54	0.38	0.37	0.46	0.41	0.47
31.	0.99		0.55		0.50		0.51	0.40		0.46		0.42
	Extremwerte in m³/s											
am	08.	24.	30.	11.	27.	03.	31.	30.	03.	03.	15.	15.
NQ	0.66	0.57	0.46	0.47	0.39	0.42	0.41	0.37	0.34	0.30	0.38	0.32
HQ	3.72	1.67	2.28	2.17	3.81	2.76	1.57	4.08	1.41	2.20	2.09	1.22
am	14.	12.	03.	14.	03.	04.	14.	07.	14.	20.	24.	06.
	Monatsmittel in m³/s(MQ),l/s.km²(Mq) bzw.Monatssummen in mm (h_A)											
MQ	1.23	0.82	0.67	0.59	0.58	0.70	0.52	0.62	0.42	0.60	0.45	0.42
Mq	10.8	7.18	5.83	5.14	5.09	6.13	4.59	5.39	3.67	5.22	3.90	3.67
h_A	29	17	16	13	14	16	12	14	10	14	10	10

Reihe: 2006-2010	Mittlere Monatsmittel in m³/s (MQ),l/s.km²(Mq) bzw. -summen in mm (h_A)											
MQ	0.87	0.89	1.48	1.74	1.32	1.81	1.51	1.27	1.29	0.87	1.11	1.15
Mq	7.65	7.83	13.0	15.2	11.6	15.9	13.2	11.1	11.3	7.63	9.69	10.0
h_A	20	19	35	39	31	41	35	30	29	20	25	26
Reihe: 1976-2011	Mittlere Monatsmittel mit Extremwerten in m³/s											
NQ	.029	0.08	0.05	0.16	0.29	0.26	0.20	0.17	0.20	0.17	0.17	0.13
NQ_T	.039	0.13	0.23	0.28	0.36	0.27	0.21	0.19	0.23	0.22	0.19	0.14
MNQ_T	0.58	0.60	0.73	1.05	0.88	0.83	0.70	0.65	0.57	0.53	0.57	0.57
NMQ	0.26	0.30	0.45	0.37	0.55	0.41	0.29	0.23	0.28	0.25	0.28	0.25
MQ	0.88	0.88	1.22	1.42	1.20	1.17	1.06	0.96	0.82	0.73	0.77	0.86
HMQ	2.27	1.81	2.49	3.17	2.39	2.74	2.15	2.94	2.61	2.37	2.60	2.53
MHQ	2.32	1.86	3.51	2.70	2.98	3.54	2.96	3.32	1.95	2.13	1.98	2.12
HQ	12.1	6.41	12.7	5.70	6.33	18.4	8.98	9.46	7.58	9.93	5.44	7.42

Jahreswerte in m³/s (Q),l/s.km²(Mq), mm (h_J)

	Berichtsjahr			Reihe: 2006 - 2010			Reihe: 1976 - 2011		
NQ	0.30	03.10.		0.18	29.01.2006		.029	26.01.1985	
NQ_T	0.31	04.10.					.039	26.01.1985	
$MJNQ_T$							0.32		
NJMQ							0.47		2001
MQ,Mq,h_A	0.63	5.54	175	1.29	11.3	356	1.00	8.75	276
HJMQ							1.64		2002
MJHQ							6.32		
HQ	4.08	07.08.		9.59	29.06.2006		18.4	07.06.2002	

NNQ seit 1972: .029 26.01.1985 **HHQ seit** 1972: 18.4 07.06.2002

Berichtsjahr(J)	Überschreitungsdauer der Abflüsse in Tagen											Reihe(R): 2006-2010
m³/s	Tage(J)	Tage(R)	m³/s	Tage(J)	Tage(R)	m³/s	Tage(J)	Tage(R)	m³/s	Tage(J)	Tage(R)	
10000			500			20.0			1.00	28	189.2	
8000			350			16.0			0.80	69	253.6	
6000			250			12.0			0.60	152	311.8	
4000			180			9.00			0.40	330	355.0	
3000			140			7.00			0.30	365	362.0	
2000			100			5.00		1.0	0.20		364.8	
1600			80.0			3.50		9.8	0.10		365.2	
1200			60.0			2.50	1	28.8	0.06			
900			40.0			1.80	3	70.6	0.03			
700			30.0			1.40	9	114.0	0.00			

durch Kraftwerksbetrieb beeinflusst
durch Trinkwasserentnahme beeinflusst

Abflüsse

Nr. 545 Loipersbach Schwarza

Mst.Nr. 208785 Art: Schreibpegel Einzugsgebiet: 716.6 km²

Monat	I	II	III	IV	V	VI	VII	VIII	IX	X	XI	XII
Tag	Tägliche Abflüsse 2011 in m³/s											
1.	0.17	.000	.000	.000	0.21	.000	.000	.000	.000	.000	.000	.000
2.	0.06	.000	.000	0.68	0.83	.000	.000	.000	.000	.000	.000	.000
3.	0.06	.000	.000	0.47	0.55	.000	.000	.000	.000	.000	.000	.000
4.	.049	.000	.000	0.33	.007	2.15	.000	2.68	.000	.000	.000	.000
5.	.026	.000	.000	0.19	.000	1.55	0.21	5.55	.000	.000	.000	.000
6.	.030	.000	.000	.000	.000	0.29	2.64	1.81	.000	.000	.000	.000
7.	.025	0.07	.000	.000	.000	.000	0.36	4.98	.000	.000	.000	.000
8.	.021	.018	.000	0.25	.000	0.75	.000	3.79	.000	.000	.000	.000
9.	.016	.000	.000	.018	.000	.000	0.15	4.50	.000	.000	.000	.000
10.	.011	.000	.000	.000	.000	.000	.000	3.05	.000	.000	.000	.000
11.	.007	.000	.000	.000	.000	.000	.000	1.92	.000	12.5	.000	.000
12.	.002	2.68	.000	.000	.000	.000	.000	1.17	.000	5.65	.000	.000
13.	0.21	3.06	.000	.017	.000	.000	.000	1.45	.000	16.3	.000	.000
14.	33.9	1.83	.000	0.63	.000	.000	.000	0.82	.000	10.9	.000	.000
15.	21.3	1.23	.000	0.20	.000	.000	.000	0.80	.000	5.40	.000	.000
16.	11.8	0.64	.000	.003	0.89	.000	.000	2.17	.000	3.18	.000	.000
17.	7.50	0.31	.008	.000	.012	.000	.000	1.35	.000	1.89	.000	.000
18.	5.51	0.09	0.51	.000	.000	.000	.000	0.40	.000	1.41	.000	.000
19.	3.95	.026	2.69	.007	.000	5.68	.000	1.13	0.14	1.01	.000	.000
20.	3.23	.002	0.99	.008	.000	2.94	.000	0.38	4.55	0.66	.000	.000
21.	2.37	.000	0.05	.000	.000	0.85	.000	.003	1.31	0.11	.000	.000
22.	1.65	.000	.000	.000	.000	0.08	.000	.000	.008	.000	.000	.000
23.	1.32	.000	.000	.000	.000	0.16	.000	.000	.000	.000	.000	.000
24.	1.37	.000	.000	.000	.000	1.57	0.05	.000	.000	.000	.000	.000
25.	1.02	.000	.000	.000	.000	0.61	3.18	.000	.000	.000	.000	.000
26.	0.78	.000	.000	.000	.000	.050	1.73	.000	.000	.000	.000	.000
27.	0.43	.000	.000	.000	.000	0.21	0.12	0.16	.000	.000	.000	.000
28.	0.12	.000	.000	.000	5.80	.000	0.12	0.11	.000	.000	.000	.000
29.	.001		.000	.000	4.50	.000	0.57	.000	.000	.000	.000	.000
30.	.000		.000	.000	1.36	.000	0.06	.000	.000	.000	.000	.000
31.	.000		.000		0.30		.000	.000		.000		.000
	Extremwerte in m³/s											
am	12.	07.	17.	02.	01.	04.	05.	04.	19.	11.	30.	31.
NQ	.000	.000	.000	.000	.000	.000	.000	.000	.000	.000	.000	.000
HQ	44.0	7.69	5.09	1.19	10.6	11.7	4.91	32.6	9.01	25.8	.000	.000
am	14.	12.	19.	02.	28.	19.	25.	07.	20.	13.	30.	31.
	Monatsmittel in m³/s(MQ),l/s.km²(Mq) bzw.Monatssummen in mm (h_A)											
MQ	3.13	0.36	0.14	0.09	0.47	0.56	0.30	1.23	0.20	1.91	.000	.000
Mq	4.37	0.50	0.19	0.13	0.65	0.79	0.41	1.72	0.28	2.66	.000	.000
h_A	12	1	1	0	2	2	1	5	1	7	0	0

Reihe: 2006-2010	Mittlere Monatsmittel in m³/s (MQ),l/s.km²(Mq) bzw. -summen in mm (h_A)											
MQ	1.11	0.57	4.21	10.1	6.29	10.1	5.23	4.20	6.35	1.06	2.60	2.17
Mq	1.55	0.80	5.88	14.1	8.78	14.1	7.30	5.85	8.86	1.48	3.62	3.03
h_A	4	2	16	36	24	37	20	16	23	4	9	8
Reihe: 1994-2011	Mittlere Monatsmittel mit Extremwerten in m³/s											
NQ	.000	.000	.000	.000	.000	.000	.000	.000	.000	.000	.000	.000
NQ_T	.000	.000	.000	.000	.000	.000	.000	.000	.000	.000	.000	.000
MNQ_T	0.17	0.08	0.41	3.53	2.33	0.84	0.31	0.29	0.09	0.17	0.49	0.21
NMQ	.000	.000	0.14	0.09	0.47	.001	.000	.000	0.20	.000	.000	.000
MQ	1.03	1.21	4.90	8.52	6.19	5.02	4.58	2.77	4.32	1.41	1.69	1.31
HMQ	3.54	7.61	14.7	24.9	22.8	20.0	22.5	9.33	20.8	13.9	10.6	7.88
MHQ	11.8	8.13	31.7	21.3	22.6	32.2	34.5	32.8	32.5	12.7	8.30	8.66
HQ	44.0	68.0	104	47.9	56.0	136	236	142	184	113	30.8	40.2

Jahreswerte in m³/s (Q),l/s.km²(Mq), mm (h_J)									
	Berichtsjahr			Reihe: 2006 - 2010			Reihe: 1994 - 2011		
NQ	.000	12.01.		.000	01.01.2006		.000	01.01.1994	
NQ_T	.000	30.01.					.000	19.01.1994	
$MJNQ_T$							.000		
NJMQ							0.71		2011
MQ,Mq,h_A	0.71	0.99	31.1	4.55	6.35	200	3.59	5.00	158
HJMQ							7.47		1996
MJHQ							88.8		
HQ	44.0	14.01.		184	07.09.2007		236	08.07.1997	
NNQ seit 1978:	.000	01.01.2007		HHQ seit 1978:			236	08.07.1997	

Berichtsjahr(J)	Überschreitungsdauer der Abflüsse in Tagen											Reihe(R): 2006-2010
m³/s	Tage(J)	Tage(R)	m³/s	Tage(J)	Tage(R)	m³/s	Tage(J)	Tage(R)	m³/s	Tage(J)	Tage(R)	
10000			500			20.0	2	14.8	1.00	52	196.8	
8000			350			16.0	3	22.2	0.80	58	202.0	
6000			250			12.0	4	36.6	0.60	65	206.4	
4000			180			9.00	6	55.2	0.40	71	212.4	
3000			140			7.00	7	72.8	0.30	76	214.4	
2000			100		0.4	5.00	13	95.4	0.20	83	218.0	
1600			80.0		1.0	3.50	19	116.4	0.10	94	221.8	
1200			60.0		1.8	2.50	29	139.8	0.06	100	225.8	
900			40.0		3.6	1.80	36	168.0	0.03	105	228.6	
700			30.0	1	8.8	1.40	42	181.8	0.00	365	365.2	

durch Ableitung beeinflusst
Abfluss durch Versickerungen beeinflusst
Im Jän durch Eis beeinflusst
Im Jän,Feb,Mrz,Apr,Mai,Jun,Jul,Aug,Sep,Okt,Nov,Dez n.erg.W.erm.
Im Jän,Feb,Mrz,Apr,Mai,Jun,Jul,Aug,Sep,Okt,Nov,Dez trocken

Nr. 546 Aspang-Höll Großer Pestingbach

Mst.Nr. 208819 Art: Schreibpegel Einzugsgebiet: 96.5 km²

Monat	I	II	III	IV	V	VI	VII	VIII	IX	X	XI	XII
Tag	Tägliche Abflüsse 2011 in m³/s											
1.	1.72	0.93	0.62	0.82	1.14	0.71	1.08	0.73	0.74	0.45	0.57	0.49
2.	1.67	0.88	0.68	0.80	1.04	0.69	1.06	0.67	0.73	0.45	0.57	0.48
3.	1.61	1.03	0.62	0.77	1.24	0.74	1.06	0.63	0.61	0.45	0.51	0.47
4.	1.54	0.90	0.65	0.78	1.01	0.84	1.02	1.55	0.56	0.42	0.52	0.46
5.	1.52	1.00	0.69	0.74	0.89	0.74	1.23	0.91	0.57	0.40	0.52	0.45
6.	1.50	1.01	0.70	0.74	0.86	0.71	1.03	0.76	0.64	0.40	0.51	0.44
7.	1.49	0.90	0.69	0.72	0.80	0.80	0.93	0.90	0.53	0.84	0.51	0.43
8.	1.44	0.77	0.69	0.70	0.85	1.51	0.93	1.11	0.53	1.05	0.51	0.42
9.	1.46	0.82	0.70	0.69	0.86	0.91	0.95	1.23	0.53	0.80	0.50	0.42
10.	1.43	0.80	0.68	0.67	0.80	0.77	0.86	0.84	0.53	0.67	0.50	0.42
11.	1.44	0.80	0.74	0.66	0.76	0.70	0.83	0.77	0.52	0.60	0.49	0.42
12.	1.35	1.10	0.77	0.65	0.76	0.67	0.83	0.73	0.48	0.57	0.48	0.43
13.	1.30	0.84	0.77	0.71	0.77	0.85	0.78	0.73	0.47	0.67	0.48	0.43
14.	1.35	0.84	0.87	0.71	0.81	0.77	0.78	0.70	0.49	0.70	0.48	0.45
15.	1.31	0.81	0.84	0.72	1.22	0.69	0.93	0.71	0.56	0.66	0.48	0.46
16.	1.28	0.79	1.02	0.72	0.86	0.71	0.83	0.91	0.52	0.60	0.48	0.46
17.	1.20	0.85	2.75	0.70	0.75	0.72	0.73	0.71	0.48	0.57	0.48	0.49
18.	1.15	0.81	1.36	0.67	0.69	1.34	0.78	0.66	0.44	0.57	0.48	0.49
19.	1.16	0.78	1.02	0.67	0.64	3.14	0.78	0.64	0.68	0.57	0.49	0.47
20.	1.14	0.74	0.91	0.65	0.64	1.26	0.72	0.62	1.35	0.64	0.50	0.45
21.	1.09	0.68	0.85	0.63	0.83	1.10	0.68	0.61	0.78	0.64	0.50	0.43
22.	1.03	0.72	0.85	0.63	0.72	1.03	0.63	0.56	0.65	0.61	0.50	0.42
23.	1.30	0.76	0.87	0.60	0.63	3.64	0.64	0.54	0.63	0.58	0.50	0.42
24.	1.03	0.70	0.85	0.65	0.58	2.48	0.97	0.52	0.60	0.71	0.50	0.43
25.	1.13	0.75	0.83	0.85	0.59	1.71	1.08	0.51	0.59	0.81	0.50	0.43
26.	1.01	0.81	0.84	0.89	0.56	1.57	0.73	0.49	0.57	0.79	0.50	0.42
27.	1.04	0.72	0.92	0.80	0.60	1.41	0.78	0.64	0.54	0.72	0.50	0.42
28.	1.01	0.71	0.87	0.87	1.41	1.27	1.17	1.58	0.50	0.70	0.50	0.43
29.	0.98		0.83	0.93	0.81	1.19	1.13	0.75	0.49	0.64	0.50	0.43
30.	1.03		0.82	1.16	0.71	1.11	0.80	0.64	0.48	0.62	0.49	0.43
31.	1.05		0.82		0.68		0.73	0.60		0.60		0.41
	Extremwerte in m³/s											
am	28.	21.	08.	21.	23.	16.	23.	26.	19.	05.	13.	27.
NQ	0.86	0.56	0.45	0.53	0.46	0.60	0.60	0.47	0.41	0.40	0.47	0.40
HQ	1.74	1.52	4.02	2.21	3.30	21.3	1.78	1.99	1.71	1.13	0.58	0.50
am	01.	12.	17.	30.	03.	23.	28.	28.	20.	07.	02.	17.
	Monatsmittel in m³/s(MQ),l/s.km²(Mq) bzw.Monatssummen in mm (h_A)											
MQ	1.28	0.83	0.88	0.74	0.82	1.19	0.89	0.77	0.59	0.63	0.50	0.44
Mq	13.3	8.61	9.07	7.70	8.53	12.4	9.19	8.00	6.14	6.52	5.18	4.58
h_A	36	21	24	20	23	32	25	21	16	17	13	12

Reihe: 2006-2010	Mittlere Monatsmittel in m³/s (MQ),l/s.km²(Mq) bzw. -summen in mm (h_A)											
MQ	0.82	0.82	1.10	1.39	1.45	2.29	1.84	1.73	1.54	1.11	1.12	1.30
Mq	8.49	8.54	11.4	14.4	15.0	23.7	19.1	17.9	15.9	11.5	11.6	13.5
h_A	23	21	31	37	40	61	51	48	41	31	30	35
Reihe: 1971-2011	Mittlere Monatsmittel mit Extremwerten in m³/s											
NQ	0.21	0.19	0.22	0.41	0.43	0.40	0.29	0.23	0.26	0.30	0.23	0.18
NQ_T	0.23	0.30	0.31	0.45	0.45	0.47	0.42	0.30	0.35	0.37	0.41	0.30
MNQ_T	0.63	0.58	0.67	1.00	1.01	0.98	0.89	0.80	0.73	0.70	0.71	0.69
NMQ	0.41	0.43	0.52	0.57	0.70	0.67	0.64	0.45	0.46	0.47	0.45	0.41
MQ	0.82	0.80	1.01	1.37	1.59	1.64	1.55	1.26	1.09	1.04	0.95	0.95
HMQ	1.38	1.75	2.09	3.17	3.58	3.49	6.61	4.58	2.59	4.31	2.39	2.23
MHQ	1.71	1.83	2.61	2.70	5.44	9.38	6.75	7.09	6.04	4.30	2.57	2.21
HQ	3.93	8.14	6.62	9.34	22.0	24.9	25.0	23.1	24.1	46.5	9.34	7.61

Jahreswerte in m³/s (Q),l/s.km²(Mq), mm (h_J)									
	Berichtsjahr			Reihe: 2006 - 2010			Reihe: 1971 - 2011		
NQ	0.40	05.10.		0.25	09.08.2007		0.18	28.12.2005	
NQ_T	0.40	06.10.					0.23	25.01.1979	
$MJNQ_T$							0.42		
NJMQ							0.67		2001
MQ,Mq,h_A	0.80	8.26	261	1.39	14.4	454	1.17	12.2	384
HJMQ							2.04		1991
MJHQ							14.7		
HQ	21.3	23.06.		23.8	14.06.2010		46.5	06.10.1982	
NNQ seit 1967:	0.18	28.12.2005		HHQ seit 1967:			46.5	06.10.1982	

Berichtsjahr(J)	Überschreitungsdauer der Abflüsse in Tagen											Reihe(R): 2006-2010
m³/s	Tage(J)	Tage(R)	m³/s	Tage(J)	Tage(R)	m³/s	Tage(J)	Tage(R)	m³/s	Tage(J)	Tage(R)	
10000			500			20.0			1.00	74	207.8	
8000			350			16.0			0.80	140	268.6	
6000			250			12.0		0.2	0.60	265	318.6	
4000			180			9.00		0.4	0.40	365	363.6	
3000			140			7.00		1.0	0.30		365.2	
2000			100			5.00		4.2	0.20			
1600			80.0			3.50	1	10.8	0.10			
1200			60.0			2.50	3	33.6	0.06			
900			40.0			1.80	4	75.0	0.03			
700			30.0			1.40	22	133.4	0.00			

durch Kraftwerksbetrieb beeinflusst
Im Jän,Feb,Mrz nach ergänzten Wasserständen ermittelt
Im Jän,Feb,Mrz durch Eis beeinflusst

Abflüsse

Nr. 547 Feistritz am Wechsel
Feistritz

Mst.Nr. 208827 Art: Schreibpegel Einzugsgebiet: 114.4 km²

Monat	I	II	III	IV	V	VI	VII	VIII	IX	X	XI	XII
Tag	Tägliche Abflüsse 2011 in m³/s											
1.	1.40	0.95	0.76	0.86	0.88	0.76	0.83	0.68	0.53	0.29	0.40	0.30
2.	1.41	0.93	0.76	0.83	0.77	0.66	0.81	0.63	0.85	0.29	0.39	0.30
3.	1.30	0.99	0.76	0.77	0.71	0.71	0.79	0.58	0.63	0.29	0.38	0.30
4.	1.22	0.98	0.75	0.77	0.66	0.85	0.80	0.89	0.52	0.29	0.40	0.30
5.	1.12	1.12	0.73	0.78	0.63	0.71	1.04	0.35	0.45	0.30	0.38	0.30
6.	1.19	1.09	0.72	0.77	0.62	0.65	0.86	0.35	0.43	0.30	0.38	0.30
7.	1.21	1.04	0.69	0.73	0.60	0.79	0.80	3.44	0.42	0.55	0.38	0.32
8.	1.17	0.96	0.63	0.69	0.66	1.51	0.93	1.34	0.44	0.52	0.38	0.34
9.	1.22	0.91	0.67	0.72	0.64	0.89	0.91	1.16	0.40	0.39	0.37	0.31
10.	1.16	0.92	0.69	0.72	0.60	0.74	0.75	0.57	0.39	0.38	0.33	0.33
11.	1.24	0.93	0.73	0.73	0.56	0.68	0.74	0.52	0.39	0.37	0.33	0.34
12.	1.15	1.37	0.75	0.76	0.57	0.67	0.72	0.83	0.37	0.38	0.31	0.35
13.	1.18	1.08	0.82	0.82	0.59	0.83	0.72	0.68	0.34	0.36	0.31	0.31
14.	1.44	0.96	0.79	0.84	0.64	0.79	0.89	0.49	0.37	0.32	0.31	0.30
15.	1.29	0.90	0.72	0.83	0.94	0.78	1.14	0.85	0.47	0.32	0.31	0.30
16.	1.17	0.87	0.81	0.78	0.73	0.77	0.85	0.71	0.39	0.33	0.31	0.30
17.	1.17	0.94	2.12	0.76	0.64	0.74	0.72	0.42	0.34	0.33	0.31	0.30
18.	1.12	0.93	1.43	0.77	0.58	0.96	0.74	0.33	0.34	0.34	0.30	0.30
19.	1.15	0.94	1.21	0.77	0.55	3.51	0.74	0.38	0.43	0.34	0.30	0.30
20.	1.23	0.86	1.00	0.78	0.96	1.30	0.71	0.34	1.25	0.32	0.30	0.30
21.	1.26	0.84	0.95	0.79	0.90	1.07	0.67	0.32	0.56	0.30	0.33	0.30
22.	1.19	0.79	0.92	0.73	0.75	0.96	0.65	0.30	0.31	0.31	0.30	0.30
23.	1.19	0.72	0.86	0.76	0.62	2.55	0.72	0.29	0.28	0.31	0.30	0.30
24.	1.22	0.70	0.86	0.79	0.55	1.90	1.17	0.26	0.24	0.33	0.30	0.30
25.	1.18	0.73	0.86	1.17	0.55	1.22	1.09	0.25	0.23	0.32	0.30	0.30
26.	1.16	0.75	0.86	0.83	0.54	1.09	0.86	0.25	0.24	0.34	0.30	0.30
27.	1.13	0.76	0.94	0.70	0.79	1.00	0.75	0.75	0.25	0.37	0.30	0.30
28.	1.05	0.76	0.93	0.63	1.67	0.97	1.15	0.77	0.26	0.38	0.30	0.30
29.	1.00		0.87	0.63	0.86	0.94	1.08	0.33	0.28	0.39	0.30	0.30
30.	0.98		0.86	0.73	0.72	0.87	0.84	0.28	0.28	0.37	0.30	0.30
31.	0.94		0.86		0.65		0.78	0.29		0.38		0.30
	Extremwerte in m³/s											
am	08.	22.	10.	23.	03.	22.	14.	27.	25.	19.	11.	07.
NQ	0.42	0.34	0.27	0.37	0.30	0.34	0.34	0.24	0.21	0.26	0.28	0.28
HQ	1.94	1.79	4.01	2.14	3.40	14.7	2.26	41.4	1.69	0.76	0.97	0.74
am	11.	12.	17.	25.	28.	23.	28.	07.	20.	07.	11.	08.
	Monatsmittel in m³/s(MQ),l/s.km²(Mq) bzw.Monatssummen in mm (h_A)											
MQ	1.19	0.92	0.88	0.77	0.71	1.06	0.85	0.63	0.42	0.35	0.33	0.31
Mq	10.4	8.02	7.69	6.77	6.24	9.28	7.40	5.54	3.69	3.05	2.90	2.68
h_A	28	19	21	18	17	24	20	15	10	8	8	7

Reihe: 2006-2010	Mittlere Monatsmittel in m³/s (MQ),l/s.km²(Mq) bzw. -summen in mm (h_A)											
MQ	0.93	0.91	1.27	1.63	1.50	2.19	1.85	1.70	1.27	1.03	1.14	1.28
Mq	8.11	7.99	11.1	14.3	13.2	19.1	16.2	14.9	11.1	9.04	9.93	11.2
h_A	22	19	30	37	35	50	43	40	29	24	26	29
Reihe: 1976-2011	**Mittlere Monatsmittel mit Extremwerten in m³/s**											
NQ	0.12	0.18	0.14	0.30	0.05	0.09	0.10	0.19	0.17	0.24	0.21	0.21
NQ_T	0.19	0.31	0.42	0.45	0.26	0.32	0.32	0.25	0.23	0.29	0.30	0.30
MNQ_T	0.68	0.68	0.74	1.11	1.05	0.98	0.83	0.76	0.77	0.75	0.76	0.77
NMQ	0.34	0.46	0.60	0.61	0.71	0.63	0.54	0.43	0.42	0.35	0.33	0.31
MQ	0.92	0.90	1.14	1.54	1.59	1.62	1.40	1.26	1.14	1.08	1.01	1.04
HMQ	1.55	1.48	2.06	3.85	4.80	4.65	4.07	3.85	3.30	3.43	2.13	2.05
MHQ	2.30	2.21	3.44	3.27	5.55	11.3	10.2	10.3	4.80	6.17	2.77	2.46
HQ	5.28	7.24	12.5	8.80	18.3	48.8	79.3	46.0	14.5	66.0	7.38	6.41

Jahreswerte in m³/s (Q),l/s.km²(Mq), mm (h_J)

	Berichtsjahr			Reihe: 2006 - 2010			Reihe: 1976 - 2011		
NQ	0.21	25.09.		0.22	14.01.2006		0.05	21.05.1995	
NQ_T	0.23	25.09.					0.19	20.01.1979	
$MJNQ_T$							0.44		
NJMQ							0.67		1978
MQ,Mq,h_A	0.70	6.13	193	1.40	12.2	386	1.22	10.7	337
HJMQ							2.23		1996
MJHQ							20.8		
HQ	41.4	07.08.		44.2	04.08.2008		79.3	12.07.1989	

NNQ seit 1972: 0.05 21.05.1995 **HHQ seit** 1972: 79.3 12.07.1989

Berichtsjahr(J) Überschreitungsdauer der Abflüsse in Tagen Reihe(R): 2006-2010

m³/s	Tage(J)	Tage(R)	m³/s	Tage(J)	Tage(R)	m³/s	Tage(J)	Tage(R)	m³/s	Tage(J)	Tage(R)
10000			**500**			**20.0**			**1.00**	59	220.0
8000			**350**			**16.0**		0.2	**0.80**	124	278.6
6000			**250**			**12.0**		0.6	**0.60**	219	325.4
4000			**180**			**9.00**		1.4	**0.40**	246	361.6
3000			**140**			**7.00**		2.4	**0.30**	347	365.2
2000			**100**			**5.00**		4.2	**0.20**	365	
1600			**80.0**			**3.50**	1	12.8	**0.10**		
1200			**60.0**			**2.50**	3	31.4	**0.06**		
900			**40.0**			**1.80**	5	74.6	**0.03**		
700			**30.0**			**1.40**	11	120.6	**0.00**		

durch Kraftwerksbetrieb beeinflusst
Im Jän durch Eis beeinflusst
Im Jän,Feb,Mrz,Apr,Mai,Jun,Jul,Aug,Sep,Okt,Nov,Dez n.erg.W.erm.

Nr. 548 Warth
Pitten

Mst.Nr. 208835 Art: Schreibpegel Einzugsgebiet: 277.0 km²

Monat	I	II	III	IV	V	VI	VII	VIII	IX	X	XI	XII
Tag	Tägliche Abflüsse 2011 in m³/s											
1.	4.10	2.19	1.59	1.84	2.48	1.72	2.24	1.86	2.82	1.53	1.53	1.30
2.	4.01	2.11	1.48	1.87	2.05	1.58	2.23	1.86	1.94	1.49	1.48	1.27
3.	3.84	2.12	1.46	1.87	2.07	1.67	2.03	1.91	1.79	1.47	1.45	1.22
4.	3.54	2.16	1.53	1.88	1.74	1.85	2.04	3.96	1.87	1.46	1.44	1.25
5.	3.23	2.28	1.62	1.79	1.67	1.70	2.53	2.40	1.92	1.46	1.48	1.25
6.	3.17	2.30	1.64	1.68	1.59	1.65	2.28	1.97	2.07	1.45	1.50	1.20
7.	3.56	2.20	1.62	1.78	1.50	1.61	2.07	4.59	1.94	3.05	1.47	1.19
8.	3.54	2.10	1.50	1.78	1.56	3.59	2.16	3.78	1.88	1.73	1.46	1.34
9.	3.45	2.09	1.60	1.76	1.55	1.94	2.28	3.81	1.80	1.47	1.45	1.26
10.	3.38	2.00	1.61	1.71	1.51	1.63	2.29	2.82	1.78	1.49	1.43	1.32
11.	3.54	2.05	1.71	1.72	1.51	1.55	2.04	2.55	1.75	1.58	1.45	1.31
12.	3.31	2.78	1.73	1.69	1.49	1.52	1.99	2.79	1.66	1.51	1.40	1.25
13.	3.23	2.30	1.80	1.71	1.54	1.82	1.98	2.66	1.63	1.81	1.41	1.39
14.	3.64	2.27	1.86	1.67	1.56	1.79	2.01	2.29	1.76	1.51	1.43	1.29
15.	3.42	2.20	1.86	1.68	2.24	1.66	2.28	2.79	1.75	1.41	1.41	1.32
16.	3.24	2.13	2.02	1.66	1.67	1.62	1.95	2.43	1.66	1.41	1.32	1.32
17.	3.17	2.18	5.00	1.64	1.52	1.62	1.86	2.06	1.63	1.39	1.33	1.49
18.	3.15	2.12	2.71	1.60	1.50	2.30	1.89	2.05	1.61	1.41	1.33	1.34
19.	3.15	2.16	2.17	1.57	1.52	6.80	1.84	2.05	3.12	1.46	1.36	1.28
20.	2.95	2.12	1.95	1.55	1.74	3.01	1.79	1.96	2.64	1.68	1.40	1.21
21.	2.79	1.80	1.88	1.54	1.87	2.39	1.71	1.93	1.85	1.56	1.42	1.24
22.	2.64	1.65	1.78	1.54	1.69	2.20	1.67	2.13	1.78	1.46	1.44	1.25
23.	2.52	1.52	1.77	1.52	1.56	7.80	1.71	2.12	1.73	1.45	1.41	1.28
24.	2.65	1.47	1.77	1.56	1.51	6.32	2.42	2.07	1.68	1.96	1.36	1.29
25.	2.59	1.57	1.81	1.96	1.47	3.52	2.31	2.06	1.62	1.75	1.36	1.23
26.	2.67	1.66	1.86	1.92	1.42	3.09	1.80	2.07	1.61	1.71	1.35	1.23
27.	2.60	1.79	1.97	1.90	1.54	2.83	1.88	3.85	1.58	1.69	1.34	1.21
28.	2.53	1.73	1.94	1.86	3.24	2.60	2.62	3.39	1.57	1.57	1.37	1.20
29.	2.20		1.89	1.81	1.91	2.39	2.33	2.20	1.55	1.65	1.32	1.20
30.	2.21		1.87	2.09	1.73	2.28	1.90	2.05	1.53	1.60	1.32	1.17
31.	2.26		1.85		1.64		1.92	1.99		1.56		1.13
	Extremwerte in m³/s											
am	29.	24.	08.	28.	10.	14.	14.	06.	27.	27.	16.	02.
NQ	1.21	0.84	0.79	0.62	0.89	0.84	0.80	1.09	0.94	0.90	0.75	0.51
HQ	4.84	4.50	7.87	5.50	6.88	56.7	5.62	46.8	17.4	9.23	2.93	5.27
am	21.	01.	17.	27.	28.	23.	25.	07.	01.	07.	22.	21.
	Monatsmittel in m³/s(MQ),l/s.km²(Mq) bzw.Monatssummen in mm (h_A)											
MQ	3.11	2.04	1.90	1.74	1.73	2.60	2.07	2.53	1.85	1.60	1.41	1.26
Mq	11.2	7.36	6.85	6.28	6.24	9.39	7.46	9.14	6.68	5.79	5.08	4.57
h_A	30	18	18	16	17	24	20	24	17	16	13	12

Reihe: 2006-2010	Mittlere Monatsmittel in m³/s (MQ),l/s.km²(Mq) bzw. -summen in mm (h_A)											
MQ	2.14	2.21	2.96	3.56	3.57	5.84	4.44	4.11	3.33	2.61	2.58	3.08
Mq	7.71	7.99	10.7	12.9	12.9	21.1	16.0	14.8	12.0	9.42	9.31	11.1
h_A	21	19	29	33	35	55	43	40	31	25	24	29
Reihe: 1951-2011	**Mittlere Monatsmittel mit Extremwerten in m³/s**											
NQ	0.33	0.13	0.16	0.61	0.54	0.68	0.23	0.25	0.55	0.57	0.45	0.35
NQ_T	0.89	0.71	0.96	1.19	1.29	1.10	0.98	0.91	0.99	0.89	0.91	0.75
MNQ_T	1.68	1.64	1.84	2.70	2.62	2.47	2.31	2.13	1.90	1.81	1.88	1.84
NMQ	1.15	1.17	1.40	1.58	1.66	1.57	1.44	1.10	1.33	1.11	1.12	1.07
MQ	2.18	2.13	2.86	3.85	4.00	4.29	4.15	3.51	2.76	2.71	2.55	2.46
HMQ	3.93	5.10	6.03	16.1	11.3	14.1	15.1	11.8	7.65	10.1	7.57	6.05
MHQ	4.34	4.51	8.33	10.3	15.9	29.5	25.5	24.6	12.7	11.5	7.13	5.85
HQ	8.76	15.1	25.0	102	78.0	110	110	142	55.6	109	22.6	28.0

Jahreswerte in m³/s (Q),l/s.km²(Mq), mm (h_J)

	Berichtsjahr			Reihe: 2006 - 2010			Reihe: 1951 - 2011		
NQ	0.51	02.12.		0.23	16.07.2007		0.13	24.02.1996	
NQ_T	1.13	31.12.					0.71	09.02.2005	
$MJNQ_T$							1.21		
NJMQ							1.73		2001
MQ,Mq,h_A	1.99	7.17	226	3.39	12.2	386	3.12	11.3	356
HJMQ							7.12		1965
MJHQ							51.8		
HQ	56.7	23.06.		99.9	24.06.2009		142	07.08.1999	

NNQ seit 1951: 0.13 24.02.1996 **HHQ seit** 1951: 142 07.08.1999

Berichtsjahr(J) Überschreitungsdauer der Abflüsse in Tagen Reihe(R): 2006-2010

m³/s	Tage(J)	Tage(R)	m³/s	Tage(J)	Tage(R)	m³/s	Tage(J)	Tage(R)	m³/s	Tage(J)	Tage(R)
10000			**500**			**20.0**		1.6	**1.00**	365	363.8
8000			**350**			**16.0**		2.8	**0.80**		365.2
6000			**250**			**12.0**		5.4	**0.60**		
4000			**180**			**9.00**		10.6	**0.40**		
3000			**140**			**7.00**	1	21.4	**0.30**		
2000			**100**			**5.00**	4	48.6	**0.20**		
1600			**80.0**			**3.50**	19	111.2	**0.10**		
1200			**60.0**			**2.50**	58	203.2	**0.06**		
900			**40.0**		0.2	**1.80**	174	291.8	**0.03**		
700			**30.0**		0.4	**1.40**	323	340.8	**0.00**		

Im Jän,Feb,Mrz,Apr,Mai,Jun,Jul,Aug,Sep,Okt,Nov,Dez n.erg.W.erm.
Im Jän,Feb,Mrz durch Eis beeinflusst

Nr. 549 Scheiblingkirchen Schlattenbach

Mst.Nr. 209544 Art: Schreibpegel Einzugsgebiet: 69.5 km²

Monat	I	II	III	IV	V	VI	VII	VIII	IX	X	XI	XII
Tag	Tägliche Abflüsse 2011 in m³/s											
1.	0.56	0.24	0.30	0.34	0.35	0.18	0.16	0.17	0.20	0.09	0.20	0.14
2.	0.54	0.28	0.30	0.33	0.33	0.15	0.37	0.16	0.22	0.09	0.19	0.14
3.	0.52	0.30	0.29	0.30	0.35	0.20	0.26	0.14	0.15	0.10	0.18	0.15
4.	0.49	0.31	0.29	0.34	0.30	0.30	0.23	0.36	0.14	0.10	0.17	0.16
5.	0.43	0.30	0.30	0.29	0.24	0.31	0.24	0.23	0.13	0.10	0.16	0.16
6.	0.43	0.29	0.29	0.29	0.24	0.19	0.22	0.15	0.17	0.10	0.15	0.15
7.	0.55	0.24	0.27	0.27	0.22	0.18	0.17	1.12	0.11	0.16	0.15	0.15
8.	0.51	0.21	0.29	0.25	0.22	0.52	0.14	0.65	0.12	0.26	0.15	0.20
9.	0.49	0.20	0.31	0.24	0.24	0.32	0.15	0.56	0.14	0.21	0.15	0.19
10.	0.47	0.19	0.28	0.22	0.21	0.23	0.12	0.41	0.14	0.19	0.15	0.17
11.	0.48	0.18	0.29	0.21	0.19	0.19	0.14	0.36	0.12	0.22	0.15	0.17
12.	0.45	0.46	0.29	0.21	0.19	0.16	0.13	0.32	0.10	0.22	0.15	0.17
13.	0.41	0.43	0.28	0.21	0.21	0.14	0.11	0.30	0.08	0.49	0.15	0.17
14.	0.43	0.41	0.28	0.22	0.24	0.19	0.10	0.30	0.15	0.31	0.15	0.17
15.	0.43	0.39	0.29	0.22	0.36	0.14	0.16	0.28	0.17	0.29	0.15	0.17
16.	0.40	0.41	0.30	0.22	0.26	0.13	0.13	0.32	0.13	0.28	0.15	0.17
17.	0.38	0.40	0.55	0.22	0.23	0.12	0.08	0.24	0.13	0.27	0.15	0.19
18.	0.36	0.39	0.49	0.22	0.20	0.22	0.05	0.22	0.13	0.26	0.15	0.18
19.	0.35	0.38	0.45	0.22	0.18	0.87	0.10	0.28	0.28	0.25	0.15	0.16
20.	0.35	0.37	0.40	0.21	0.22	0.35	0.07	0.29	0.35	0.31	0.15	0.15
21.	0.35	0.32	0.38	0.20	0.19	0.26	0.06	0.22	0.23	0.27	0.16	0.15
22.	0.33	0.27	0.38	0.20	0.17	0.21	.051	0.19	0.17	0.27	0.16	0.16
23.	0.28	0.26	0.38	0.19	0.16	0.69	0.11	0.16	0.15	0.26	0.16	0.16
24.	0.35	0.29	0.36	0.20	0.14	0.59	0.21	0.12	0.15	0.35	0.15	0.15
25.	0.33	0.37	0.35	0.33	0.14	0.39	0.22	0.13	0.13	0.36	0.15	0.15
26.	0.33	0.30	0.35	0.29	0.15	0.33	0.16	0.13	0.12	0.28	0.15	0.15
27.	0.31	0.30	0.35	0.29	0.17	0.27	0.18	0.29	0.11	0.23	0.15	0.15
28.	0.30	0.30	0.36	0.26	0.44	0.24	0.36	0.44	0.11	0.23	0.15	0.15
29.	0.27		0.35	0.24	0.22	0.20	0.33	0.25	0.10	0.23	0.15	0.16
30.	0.27		0.32	0.24	0.17	0.19	0.23	0.21	0.10	0.22	0.15	0.16
31.	0.27		0.31		0.15		0.22	0.19		0.21		0.16
	Extremwerte in m³/s											
am	29.	22.	08.	24.	23.	17.	23.	25.	13.	07.	30.	20.
NQ	0.15	0.15	0.09	0.16	0.13	0.10	.000	0.11	0.07	0.09	0.14	0.13
HQ	1.48	0.79	0.71	0.43	0.74	3.99	0.89	8.47	0.97	0.57	0.21	0.22
am	29.	25.	17.	04.	01.	23.	28.	07.	19.	13.	01.	17.
	Monatsmittel in m³/s(MQ),l/s.km²(Mq) bzw.Monatssummen in mm (h_A)											
MQ	0.40	0.31	0.34	0.25	0.23	0.28	0.17	0.30	0.15	0.23	0.16	0.16
Mq	5.76	4.51	4.84	3.58	3.29	4.07	2.44	4.25	2.18	3.35	2.25	2.33
h_A	15	11	13	9	9	11	7	11	6	9	6	6

Reihe: 2006-2010	Mittlere Monatsmittel in m³/s (MQ),l/s.km²(Mq) bzw. -summen in mm (h_A)											
MQ	0.27	0.40	0.66	0.54	0.50	1.17	0.72	0.61	0.45	0.42	0.45	0.49
Mq	3.91	5.77	9.54	7.79	7.25	16.8	10.4	8.74	6.46	6.06	6.45	7.12
h_A	10	14	26	20	19	44	28	23	17	16	17	18
Reihe: 1985-2011	**Mittlere Monatsmittel mit Extremwerten in m³/s**											
NQ	.046	.022	.049	0.10	0.07	.038	.000	.000	.026	.037	.048	.049
NQ_T	0.06	.034	0.05	0.11	0.08	.039	.001	.000	.026	.042	.050	0.10
MNQ_T	0.19	0.18	0.24	0.27	0.22	0.22	0.16	0.17	0.18	0.18	0.23	0.22
NMQ	0.10	0.10	0.07	0.19	0.15	0.13	.049	.050	0.09	0.10	0.11	0.15
MQ	0.27	0.28	0.42	0.42	0.39	0.49	0.37	0.34	0.31	0.28	0.29	0.32
HMQ	0.57	0.61	1.27	1.15	0.88	2.28	1.25	1.39	1.10	0.92	0.80	0.93
MHQ	0.58	0.67	1.23	1.02	3.47	5.36	2.72	3.69	1.77	1.06	0.78	0.82
HQ	1.55	1.90	5.73	3.07	17.5	40.3	14.0	19.6	11.6	5.47	2.21	2.26

Jahreswerte in m³/s (Q),l/s.km²(Mq), mm (h_J)

	Berichtsjahr			Reihe: 2006 - 2010			Reihe: 1985 - 2011		
NQ	.000	23.07.		.000	21.07.2007		.000	08.07.1991	
NQ_T	.051	22.07.					.000	19.08.2001	
$MJNQ_T$							0.08		
NJMQ							0.18		2001
MQ,Mq,h_A	0.25	3.57	113	0.56	8.08	255	0.35	5.00	158
HJMQ							0.73		2009
MJHQ							9.02		
HQ	8.47	07.08.		40.3	24.06.2009		40.3	24.06.2009	

NNQ seit 1985: .000 21.07.2007 **HHQ seit** 1985: 40.3 24.06.2009

Berichtsjahr(J) Überschreitungsdauer der Abflüsse in Tagen Reihe(R): 2006-2010

m³/s	Tage(J)	Tage(R)	m³/s	Tage(J)	Tage(R)	m³/s	Tage(J)	Tage(R)	m³/s	Tage(J)	Tage(R)
10000			**500**			**20.0**			**1.00**	1	41.8
8000			**350**			**16.0**			**0.80**	2	63.2
6000			**250**			**12.0**		0.4	**0.60**	4	113.0
4000			**180**			**9.00**		0.6	**0.40**	36	178.2
3000			**140**			**7.00**		0.6	**0.30**	105	231.2
2000			**100**			**5.00**		1.4	**0.20**	216	290.4
1600			**80.0**			**3.50**		2.2	**0.10**	357	353.6
1200			**60.0**			**2.50**		4.8	**0.06**	363	357.8
900			**40.0**			**1.80**		9.4	**0.03**	365	362.6
700			**30.0**			**1.40**		19.4	**0.00**		365.2

Im Jän,Feb,Mrz durch Eis beeinflusst

Nr. 550 Bad Erlach Pitten

Mst.Nr. 208843 Art: Schreibpegel Einzugsgebiet: 412.9 km²

Monat	I	II	III	IV	V	VI	VII	VIII	IX	X	XI	XII
Tag	Tägliche Abflüsse 2011 in m³/s											
1.	4.76	2.69	2.11	2.29	2.85	2.07	2.74	1.96	3.33	1.78	1.86	1.51
2.	4.61	2.64	2.11	2.27	2.84	2.07	3.10	1.86	3.15	1.73	1.85	1.50
3.	4.59	2.64	2.22	2.22	2.76	2.13	2.78	1.86	2.49	1.69	1.83	1.49
4.	4.51	2.72	2.21	2.30	2.53	2.43	2.67	4.40	2.33	1.68	1.80	1.48
5.	4.22	2.84	2.22	2.26	2.28	2.31	3.17	2.60	2.37	1.66	1.77	1.46
6.	4.10	2.86	2.22	2.20	2.15	2.01	2.83	2.24	2.53	1.65	1.74	1.45
7.	4.56	2.77	2.14	2.14	2.05	1.92	2.56	7.04	2.23	3.87	1.75	1.46
8.	4.46	2.67	2.04	2.06	2.09	4.05	2.52	4.92	2.22	2.48	1.76	1.67
9.	4.40	2.62	2.14	2.02	2.10	2.56	2.63	4.86	2.20	2.07	1.77	1.52
10.	4.28	2.60	2.16	2.00	1.93	2.19	2.24	3.51	2.17	2.00	1.74	1.53
11.	4.40	2.60	2.22	1.97	1.86	2.00	2.16	3.16	2.08	2.01	1.75	1.50
12.	4.06	3.52	2.25	1.97	1.81	1.88	2.12	3.06	1.98	1.90	1.76	1.46
13.	3.90	2.99	2.27	2.05	1.89	2.10	2.02	3.48	1.96	2.47	1.75	1.59
14.	4.33	2.86	2.33	2.10	1.94	2.30	1.96	3.03	2.14	2.07	1.74	1.48
15.	4.09	2.81	2.30	2.10	2.92	1.96	2.76	3.15	2.23	1.95	1.71	1.45
16.	3.85	2.80	2.41	2.04	2.31	1.89	2.27	3.73	2.04	1.91	1.67	1.46
17.	3.74	2.86	5.20	1.99	2.05	1.86	1.99	2.97	1.98	1.88	1.67	1.68
18.	3.66	2.58	3.59	1.96	1.92	1.89	1.97	2.76	1.89	1.85	1.64	1.51
19.	3.62	2.53	2.95	1.93	1.77	8.31	1.97	2.78	3.10	1.79	1.63	1.44
20.	3.51	2.50	2.64	1.88	2.33	3.55	1.86	2.66	4.58	1.98	1.60	1.39
21.	3.39	2.34	2.49	1.82	2.25	2.84	1.75	2.55	2.49	1.85	1.59	1.38
22.	3.25	2.19	2.40	1.81	2.12	2.64	1.64	2.42	2.28	1.80	1.59	1.42
23.	3.04	2.07	2.35	1.81	1.75	7.04	1.77	2.33	2.14	1.76	1.55	1.43
24.	3.28	1.94	2.31	1.87	1.70	7.76	2.53	2.24	2.08	2.29	1.53	1.47
25.	3.14	1.99	2.31	2.39	1.68	4.46	3.00	2.19	2.03	2.15	1.55	1.40
26.	3.17	2.09	2.28	2.44	1.69	4.03	2.27	2.12	1.97	2.04	1.54	1.39
27.	3.01	2.17	2.42	2.24	1.78	3.74	2.12	3.28	1.87	2.03	1.57	1.38
28.	2.96	2.12	2.42	2.34	4.30	3.34	3.08	4.82	1.84	1.97	1.56	1.42
29.	2.59		2.35	2.27	2.72	3.09	3.02	2.65	1.85	1.92	1.54	1.37
30.	2.67		2.29	2.42	2.13	2.88	2.14	2.38	1.82	1.88	1.52	1.37
31.	2.76		2.27		1.91		2.16	2.32		1.88		1.35
	Extremwerte in m³/s											
am	29.	18.	08.	12.	23.	17.	01.	03.	15.	26.	22.	20.
NQ	1.45	1.42	1.53	1.55	1.47	1.42	1.16	1.36	1.22	1.26	1.29	1.26
HQ	5.02	5.02	9.23	6.60	5.34	50.6	5.86	48.5	11.9	10.1	2.80	3.06
am	08.	17.	17.	25.	28.	23.	28.	07.	19.	07.	02.	24.
	Monatsmittel in m³/s(MQ),l/s.km²(Mq) bzw.Monatssummen in mm (h_A)											
MQ	3.77	2.57	2.44	2.11	2.21	3.11	2.38	3.07	2.31	2.00	1.68	1.46
Mq	9.13	6.23	5.90	5.10	5.34	7.53	5.77	7.44	5.60	4.84	4.07	3.54
h_A	24	15	16	13	14	20	15	20	15	13	11	9

Reihe: 2006-2010	Mittlere Monatsmittel in m³/s (MQ),l/s.km²(Mq) bzw. -summen in mm (h_A)											
MQ	2.65	2.88	3.77	4.32	4.27	7.22	5.32	4.74	3.95	3.12	3.33	3.90
Mq	6.41	6.96	9.13	10.5	10.3	17.5	12.9	11.5	9.57	7.55	8.08	9.44
h_A	17	17	24	27	28	45	35	31	25	20	21	24
Reihe: 1981-2011	**Mittlere Monatsmittel mit Extremwerten in m³/s**											
NQ	0.44	0.70	0.67	1.19	1.09	0.63	0.73	0.66	0.74	0.14	0.66	0.57
NQ_T	0.55	0.93	0.93	1.72	1.46	1.25	1.03	0.96	1.04	1.08	0.99	0.88
MNQ_T	1.99	1.90	2.20	3.12	2.87	2.78	2.38	2.34	2.20	2.16	2.14	2.12
NMQ	1.18	1.29	1.58	2.05	1.96	1.72	1.52	1.14	1.55	1.36	1.27	1.35
MQ	2.60	2.49	3.27	4.18	4.32	4.69	3.92	3.83	3.29	3.12	2.71	2.86
HMQ	5.27	4.55	6.46	10.4	9.58	12.9	10.7	13.5	9.62	12.5	5.25	5.80
MHQ	4.71	4.91	8.91	7.88	15.0	25.8	16.9	25.0	15.7	13.3	7.03	6.34
HQ	9.95	15.4	29.2	17.1	52.5	109	65.8	84.2	51.7	90.9	16.9	15.4

Jahreswerte in m³/s (Q),l/s.km²(Mq), mm (h_J)

	Berichtsjahr			Reihe: 2006 - 2010			Reihe: 1981 - 2011		
NQ	1.16	01.07.		0.57	27.01.2010		0.14	14.10.2004	
NQ_T	1.35	31.12.					0.55	04.01.2002	
$MJNQ_T$							1.34		
NJMQ							1.81		2001
MQ,Mq,h_A	2.43	5.88	185	4.15	10.1	317	3.44	8.34	263
HJMQ							5.72		1996
MJHQ							42.3		
HQ	50.6	23.06.		109	25.06.2009		109	25.06.2009	

NNQ seit 1967: 0.14 14.10.2004 **HHQ seit** 1967: 109 25.06.2009

Berichtsjahr(J) Überschreitungsdauer der Abflüsse in Tagen Reihe(R): 2006-2010

m³/s	Tage(J)	Tage(R)	m³/s	Tage(J)	Tage(R)	m³/s	Tage(J)	Tage(R)	m³/s	Tage(J)	Tage(R)
10000			**500**			**20.0**		2.6	**1.00**	365	365.2
8000			**350**			**16.0**		3.6	**0.80**		
6000			**250**			**12.0**		9.0	**0.60**		
4000			**180**			**9.00**		18.0	**0.40**		
3000			**140**			**7.00**	4	33.8	**0.30**		
2000			**100**			**5.00**	5	80.2	**0.20**		
1600			**80.0**			**3.50**	41	170.0	**0.10**		
1200			**60.0**		0.2	**2.50**	116	264.4	**0.06**		
900			**40.0**		0.6	**1.80**	291	331.6	**0.03**		
700			**30.0**		1.0	**1.40**	358	358.8	**0.00**		

durch Kraftwerksbetrieb beeinflusst
Im Jän,Feb,Mrz,Apr,Mai,Jun,Jul,Aug,Sep,Okt,Nov,Dez n.erg.W.erm.

Abflüsse

Nr. 551 Wiener Neustadt (Bundesstraßenbrücke) Leitha

Mst.Nr. 208884 Art: Schreibpegel Einzugsgebiet: 1220.6 km²

Monat	I	II	III	IV	V	VI	VII	VIII	IX	X	XI	XII
Tag	Tägliche Abflüsse 2011 in m³/s											
1.	2.16	.007	.002	.002	.004	.005	.003	.002	0.30	.003	.003	.003
2.	2.06	.007	.002	.002	.004	.005	0.10	.002	0.67	.003	.003	.003
3.	1.67	.006	.002	.002	.004	.004	.010	.003	0.13	.003	.003	.003
4.	1.23	.006	.002	.002	.004	.004	.004	0.83	.009	.003	.003	.003
5.	1.29	.006	.002	.002	.004	.004	.036	0.43	.008	.003	.003	.003
6.	1.26	.005	.002	.002	.004	.003	.050	.014	.007	.003	.003	.003
7.	1.44	.005	.002	.002	.004	.003	.006	5.60	.007	.003	.003	.003
8.	0.99	.004	.002	.003	.005	0.72	.006	6.84	.006	.003	.003	.003
9.	0.95	.004	.002	.003	.005	0.84	.005	4.71	.006	.003	.003	.003
10.	0.85	.003	.002	.003	.005	0.67	.005	2.24	.005	.003	.003	.003
11.	0.87	.003	.002	.003	.005	.020	.005	0.71	.004	3.50	.003	.003
12.	0.74	0.12	.002	.003	.005	.008	.005	0.09	.004	2.38	.003	.003
13.	0.69	0.27	.002	.003	.005	.007	.005	0.38	.003	7.02	.003	.003
14.	20.3	.002	.002	.003	.005	.006	.005	0.06	0.12	6.62	.003	.003
15.	18.7	.002	.003	.003	.005	.006	.005	.017	.004	1.94	.003	.003
16.	9.22	.002	.003	.003	.005	.005	.005	1.18	.004	0.26	.003	.003
17.	5.40	.002	1.53	.003	.005	.004	.005	0.37	.003	.003	.003	.003
18.	3.38	.002	1.60	.003	.005	.003	.005	.002	.003	.003	.003	.003
19.	2.12	.002	0.73	.003	.005	7.35	.005	.002	0.07	.003	.003	.003
20.	1.52	.002	0.14	.003	.005	3.45	.005	.002	2.31	.003	.003	.003
21.	0.89	.002	.013	.003	.005	0.73	.005	.002	0.11	.003	.003	.003
22.	0.43	.002	.001	.003	.006	0.19	.005	.002	.003	.003	.003	.003
23.	0.34	.002	.001	.004	.006	2.14	.005	.002	.003	.003	.003	.003
24.	.027	.002	.001	.004	.006	8.69	.005	.002	.003	.003	.003	.003
25.	.024	.002	.002	.004	.006	3.20	.005	.002	.003	.003	.003	.003
26.	.015	.002	.002	.004	.006	2.55	.005	.002	.003	.003	.003	.003
27.	.008	.002	.002	.004	.006	1.70	.005	0.23	.003	.003	.003	.003
28.	.009	.002	.002	.004	.006	0.63	.025	2.79	.003	.003	.003	.003
29.	.008		.002	.004	0.90	0.19	0.21	0.77	.003	.003	.003	.003
30.	.008		.002	.004	.012	.003	.002	0.22	.003	.003	.003	.003
31.	.008		.002		.005		.002	.007		.003		.003
	Extremwerte in m³/s											
am	23.	13.	21.	01.	01.	08.	29.	14.	01.	11.	30.	31.
NQ	.001	.002	.001	.002	.004	.003	.002	.001	.001	.003	.003	.003
HQ	30.9	0.55	2.94	.004	1.85	35.3	0.59	41.1	5.56	13.3	.003	.003
am	14.	13.	17.	30.	29.	23.	29.	07.	20.	13.	30.	31.
	Monatsmittel in m³/s(MQ),l/s.km²(Mq) bzw.Monatssummen in mm (h_A)											
MQ	2.54	.017	0.13	.003	.034	1.10	.018	0.89	0.13	0.70	.003	.003
Mq	2.08	.014	0.11	.002	.028	0.90	.015	0.73	0.10	0.58	.002	.002
h_A	6	0	0	0	0	2	0	2	0	2	0	0

Reihe: 2006-2010	Mittlere Monatsmittel in m³/s (MQ),l/s.km²(Mq) bzw. -summen in mm (h_A)											
MQ	0.76	0.45	2.91	9.22	5.25	12.5	6.49	4.95	5.96	0.86	2.36	2.34
Mq	0.62	0.37	2.38	7.55	4.30	10.3	5.32	4.06	4.88	0.70	1.93	1.91
h_A	2	1	6	20	12	27	14	11	13	2	5	5
Reihe: 1980-2011	Mittlere Monatsmittel mit Extremwerten in m³/s											
NQ	.000	.000	.000	.000	.000	.000	.000	.000	.000	.000	.000	.000
NQ_T	.000	.000	.000	.000	.000	.000	.000	.000	.000	.000	.000	.000
MNQ_T	0.11	0.05	0.13	2.30	1.67	0.61	0.35	0.24	0.24	0.14	0.31	0.17
NMQ	.000	.000	.000	.000	.016	.000	.000	.000	.003	.000	.000	.000
MQ	1.09	0.94	3.16	6.51	5.69	4.71	3.47	2.46	2.92	1.67	0.95	1.08
HMQ	8.94	7.29	13.8	28.9	32.2	28.0	22.6	9.92	21.5	18.2	10.5	7.34
MHQ	9.97	6.43	22.1	17.4	20.1	33.1	25.5	28.3	23.7	17.2	5.68	7.67
HQ	60.6	53.3	116	54.1	57.6	228	205	138	226	171	33.0	41.1

Jahreswerte in m³/s (Q),l/s.km²(Mq), mm (h_J)

	Berichtsjahr			Reihe: 2006 - 2010			Reihe: 1980 - 2011		
NQ	.001	23.01.		.000	01.01.2006		.000	13.01.1980	
NQ_T	.001	22.03.					.000	14.01.1980	
$MJNQ_T$							.003		
NJMQ							0.23		2001
MQ,Mq,h_A	0.47	0.38	12.1	4.55	3.72	117	3.04	2.49	78.4
HJMQ							10.1		1996
MJHQ							73.7		
HQ	41.1	07.08.		228	25.06.2009		228	25.06.2009	

NNQ seit 1980: .000 01.01.2007 HHQ seit 1980: 228 25.06.2009

Berichtsjahr(J) Überschreitungsdauer der Abflüsse in Tagen Reihe(R): 2006-2010

m³/s	Tage(J)	Tage(R)	m³/s	Tage(J)	Tage(R)	m³/s	Tage(J)	Tage(R)	m³/s	Tage(J)	Tage(R)
10000			500			20.0	1	18.6	1.00	35	153.6
8000			350			16.0	2	24.8	0.80	43	161.8
6000			250			12.0	2	37.4	0.60	53	170.0
4000			180			9.00	3	57.0	0.40	55	180.6
3000			140		0.4	7.00	6	72.0	0.30	59	186.6
2000			100		1.0	5.00	10	85.8	0.20	64	193.4
1600			80.0		1.8	3.50	12	99.2	0.10	72	204.8
1200			60.0		2.8	2.50	17	114.4	0.06	75	210.4
900			40.0		6.6	1.80	25	129.8	0.03	77	217.0
700			30.0		9.8	1.40	31	139.8	0.00	365	365.2

durch Ableitung beeinflusst
Abfluss durch Versickerungen beeinflusst
Im Jän nach ergänzten Wasserständen ermittelt
Im Jän durch Eis beeinflusst
Im Jän,Feb,Mrz,Apr,Mai,Jun,Jul,Aug,Sep,Okt,Nov,Dez trocken

Nr. 552 Zillingdorf Leitha

Mst.Nr. 209288 Art: Schreibpegel Einzugsgebiet: 1242.2 km²

Monat	I	II	III	IV	V	VI	VII	VIII	IX	X	XI	XII
Tag	Tägliche Abflüsse 2011 in m³/s											
1.	2.41	.000	.000	.000	.000	.000	.000	.000	.000	.000	.000	.000
2.	2.18	.000	.000	.000	.000	.000	.000	.000	0.41	.000	.000	.000
3.	1.76	.000	.000	.000	.000	.000	.000	.000	.000	.000	.000	.000
4.	1.24	.000	.000	.000	.000	.000	.000	.000	.000	.000	.000	.000
5.	1.07	.000	.000	.000	.000	.000	.000	.000	.000	.000	.000	.000
6.	0.92	.000	.000	.000	.000	.000	.000	.000	.000	.000	.000	.000
7.	1.51	.000	.000	.000	.000	.000	.000	3.25	.000	0.59	.000	.000
8.	0.90	.000	.000	.000	.000	0.40	.000	7.48	.000	0.53	.000	.000
9.	0.82	.000	.000	.000	.000	0.11	.000	5.46	.000	.000	.000	.000
10.	0.73	.000	.000	.000	.000	.000	.000	2.14	.000	.000	.000	.000
11.	0.70	.000	.000	.000	.000	.000	.000	0.40	.000	4.04	.000	.000
12.	0.55	.000	.000	.000	.000	.000	.000	.000	.000	2.29	.000	.000
13.	0.49	.000	.000	.000	.000	.000	.000	0.10	.000	7.66	.000	.000
14.	16.6	.000	.000	.000	.000	.000	.000	.000	.000	7.47	.000	.000
15.	18.3	.000	.000	.000	.000	.000	.000	.000	.000	1.62	.000	.000
16.	9.85	.000	.000	.000	.000	.000	.000	0.43	.000	.049	.000	.000
17.	5.66	.000	0.41	.000	.000	.000	.000	.014	.000	.000	.000	.000
18.	3.51	.000	0.71	.000	.000	.000	.000	.000	.000	.000	.000	.000
19.	2.02	.000	0.18	.000	.000	6.02	.000	.000	.000	.000	.000	.000
20.	1.29	.000	.000	.000	.000	2.52	.000	.000	2.10	.000	.000	.000
21.	0.73	.000	.000	.000	.000	.019	.000	.000	.004	.000	.000	.000
22.	0.25	.000	.000	.000	.000	.000	.000	.000	.000	.000	.000	.000
23.	0.26	.000	.000	.000	.000	0.10	.000	.000	.000	.000	.000	.000
24.	.021	.000	.000	.000	.000	8.06	.000	.000	.000	.000	.000	.000
25.	.000	.000	.000	.000	.000	2.03	.000	.000	.000	.000	.000	.000
26.	.000	.000	.000	.000	.000	1.22	.000	.000	.000	.000	.000	.000
27.	.000	.000	.000	.000	.000	0.63	.000	.000	.000	.000	.000	.000
28.	.000	.000	.000	.000	.000	.001	.000	2.82	.000	.000	.000	.000
29.	.000		.000	.000	0.35	.000	.000	0.14	.000	.000	.000	.000
30.	.000		.000	.000	.000	.000	.000	.000	.000	.000	.000	.000
31.	.000		.000		.000		.000	.000		.000		.000
	Extremwerte in m³/s											
am	23.	28.	17.	30.	29.	08.	31.	07.	02.	07.	30.	31.
NQ	.000	.000	.000	.000	.000	.000	.000	.000	.000	.000	.000	.000
HQ	28.2	.000	1.90	.000	0.76	29.9	.000	36.1	7.04	16.8	.000	.000
am	14.	28.	17.	30.	29.	24.	31.	07.	20.	13.	30.	31.
	Monatsmittel in m³/s(MQ),l/s.km²(Mq) bzw.Monatssummen in mm (h_A)											
MQ	2.38	.000	.042	.000	.011	0.70	.000	0.72	0.08	0.78	.000	.000
Mq	1.92	.000	.034	.000	.009	0.57	.000	0.58	0.07	0.63	.000	.000
h_A	5	0	0	0	0	1	0	2	0	2	0	0

Reihe: 2006-2010	Mittlere Monatsmittel in m³/s (MQ),l/s.km²(Mq) bzw. -summen in mm (h_A)											
MQ	0.43	0.32	2.78	8.21	4.66	11.5	5.92	4.66	4.83	0.60	1.92	2.32
Mq	0.35	0.25	2.24	6.61	3.75	9.24	4.77	3.75	3.89	0.49	1.54	1.87
h_A	1	1	6	17	10	24	13	10	10	1	4	5
Reihe: 1981-2011	Mittlere Monatsmittel mit Extremwerten in m³/s											
NQ	.000	.000	.000	.000	.000	.000	.000	.000	.000	.000	.000	.000
NQ_T	.000	.000	.000	.000	.000	.000	.000	.000	.000	.000	.000	.000
MNQ_T	0.11	.041	0.09	1.94	1.18	0.42	0.27	0.26	0.14	0.22	0.18	0.11
NMQ	.000	.000	.000	.000	.000	.000	.000	.000	.000	.000	.000	.000
MQ	0.83	0.73	2.68	5.41	4.45	4.08	3.22	3.12	2.42	1.48	1.10	1.03
HMQ	7.55	5.91	12.3	25.3	24.6	24.6	17.3	32.5	17.2	19.0	8.79	7.56
MHQ	7.02	6.00	19.0	13.6	16.0	27.4	24.4	26.4	16.9	12.7	5.58	5.91
HQ	31.8	54.2	113	45.9	53.6	156	160	136	149	132	47.8	31.0

Jahreswerte in m³/s (Q),l/s.km²(Mq), mm (h_J)

	Berichtsjahr			Reihe: 2006 - 2010			Reihe: 1981 - 2011		
NQ	.000	23.01.		.000	01.01.2006		.000	06.06.1983	
NQ_T	.000	25.01.					.000	07.06.1983	
$MJNQ_T$							.009		
NJMQ							0.16		2001
MQ,Mq,h_A	0.40	0.32	10.1	4.05	3.26	103	2.55	2.06	64.8
HJMQ							8.33		1996
MJHQ							64.7		
HQ	36.1	07.08.		156	25.06.2009		160	08.07.1997	

NNQ seit 1979: .000 01.01.2007 HHQ seit 1979: 160 08.07.1997

Berichtsjahr(J) Überschreitungsdauer der Abflüsse in Tagen Reihe(R): 2006-2010

m³/s	Tage(J)	Tage(R)	m³/s	Tage(J)	Tage(R)	m³/s	Tage(J)	Tage(R)	m³/s	Tage(J)	Tage(R)
10000			500			20.0		16.4	1.00	29	134.6
8000			350			16.0	2	24.0	0.80	32	139.8
6000			250			12.0	2	34.6	0.60	37	145.2
4000			180			9.00	3	53.0	0.40	46	153.4
3000			140			7.00	7	68.6	0.30	47	157.2
2000			100		0.6	5.00	10	81.2	0.20	49	163.8
1600			80.0		1.8	3.50	12	93.6	0.10	54	172.6
1200			60.0		2.4	2.50	15	107.2	0.06	54	177.4
900			40.0		4.0	1.80	22	118.2	0.03	55	181.4
700			30.0		8.0	1.40	25	123.6	0.00	365	365.2

durch Ableitung beeinflusst
Abfluss durch Versickerungen beeinflusst
Im Jän durch Eis beeinflusst
Im Jän,Feb,Mrz,Apr,Mai,Jun,Jul,Aug,Okt,Nov,Dez n.erg.W.erm.
Im Jän,Feb,Mrz,Apr,Mai,Jun,Jul,Aug,Sep,Okt,Nov,Dez trocken

Nr. 554 Wiener Neustadt (Reitweg) Warme Fischa

Mst.Nr. 208918 Art: Schreibpegel Einzugsgebiet: 92.5 km²

Monat	I	II	III	IV	V	VI	VII	VIII	IX	X	XI	XII
Tag	Tägliche Abflüsse 2011 in m³/s											
1.	0.31	0.43	0.37	0.34	0.31	0.20	0.20	0.14	0.12	0.10	0.11	0.10
2.	0.35	0.43	0.36	0.33	0.30	0.20	0.21	0.14	0.12	0.10	0.11	0.09
3.	0.38	0.42	0.38	0.33	0.37	0.24	0.21	0.13	0.12	0.10	0.10	0.10
4.	0.35	0.43	0.39	0.34	0.35	0.27	0.20	0.21	0.12	0.10	0.10	0.10
5.	0.30	0.44	0.40	0.33	0.30	0.29	0.22	0.14	0.11	0.10	0.10	0.09
6.	0.28	0.43	0.40	0.33	0.26	0.25	0.19	0.13	0.12	0.10	0.09	0.10
7.	0.31	0.43	0.38	0.33	0.25	0.25	0.18	0.19	0.11	0.14	0.10	0.10
8.	0.36	0.42	0.36	0.26	0.26	0.34	0.14	0.22	0.10	0.11	0.10	0.12
9.	0.38	0.41	0.37	0.33	0.27	0.24	0.19	0.20	0.08	0.11	0.11	0.10
10.	0.38	0.41	0.36	0.33	0.25	0.16	0.17	0.17	0.09	0.12	0.11	0.09
11.	0.39	0.41	0.35	0.32	0.24	0.20	0.17	0.16	0.11	0.12	0.11	0.09
12.	0.40	0.45	0.35	0.32	0.24	0.18	0.17	0.17	0.11	0.12	0.11	0.11
13.	0.46	0.40	0.34	0.32	0.22	0.18	0.14	0.18	0.12	0.20	0.12	0.10
14.	0.55	0.41	0.35	0.39	0.26	0.19	0.14	0.16	0.15	0.12	0.12	0.09
15.	0.52	0.41	0.34	0.31	0.31	0.21	0.16	0.20	0.14	0.12	0.10	0.09
16.	0.48	0.41	0.34	0.34	0.27	0.22	0.17	0.23	0.14	0.12	0.10	0.09
17.	0.47	0.41	0.38	0.33	0.27	0.17	0.14	0.17	0.13	0.12	0.11	0.09
18.	0.46	0.41	0.38	0.29	0.26	0.22	0.14	0.16	0.13	0.11	0.11	0.09
19.	0.46	0.41	0.42	0.28	0.24	0.50	0.14	0.16	0.17	0.11	0.11	0.09
20.	0.47	0.40	0.39	0.27	0.18	0.34	0.14	0.15	0.18	0.11	0.11	0.09
21.	0.45	0.39	0.38	0.27	0.25	0.31	0.12	0.14	0.14	0.10	0.11	0.09
22.	0.45	0.35	0.37	0.22	0.24	0.28	0.11	0.13	0.12	0.10	0.12	0.10
23.	0.44	0.36	0.37	0.21	0.22	0.32	0.13	0.14	0.12	0.08	0.12	0.10
24.	0.44	0.35	0.35	0.27	0.20	0.38	0.15	0.13	0.12	0.09	0.12	0.10
25.	0.43	0.35	0.35	0.36	0.20	0.30	0.17	0.12	0.12	0.09	0.12	0.09
26.	0.44	0.36	0.36	0.33	0.18	0.29	0.16	0.12	0.12	0.08	0.11	0.09
27.	0.44	0.37	0.37	0.34	0.14	0.27	0.15	0.13	0.13	0.10	0.11	0.08
28.	0.45	0.36	0.37	0.32	0.27	0.25	0.16	0.17	0.12	0.10	0.11	0.09
29.	0.41		0.36	0.27	0.23	0.23	0.17	0.13	0.11	0.10	0.10	0.15
30.	0.37		0.35	0.33	0.21	0.19	0.15	0.13	0.10	0.10	0.10	0.13
31.	0.38		0.35		0.20		0.14	0.12		0.11		0.13
	Extremwerte in m³/s											
am	06.	25.	08.	23.	14.	16.	20.	31.	03.	24.	06.	12.
NQ	0.25	0.26	0.29	0.16	0.09	0.08	0.08	0.08	.047	0.05	0.08	0.06
HQ	0.55	0.53	0.46	0.51	0.51	0.65	0.30	0.39	0.28	0.26	0.21	0.25
am	14.	12.	19.	27.	03.	19.	05.	15.	19.	13.	14.	29.
	Monatsmittel in m³/s(MQ),l/s.km²(Mq) bzw.Monatssummen in mm (h_A)											
MQ	0.41	0.40	0.37	0.31	0.25	0.26	0.16	0.16	0.12	0.11	0.11	0.10
Mq	4.45	4.35	3.97	3.36	2.70	2.76	1.75	1.70	1.31	1.19	1.18	1.08
h_A	12	11	11	9	7	7	5	5	3	3	3	3
Reihe: 2006-2010	Mittlere Monatsmittel in m³/s (MQ),l/s.km²(Mq) bzw. -summen in mm (h_A)											
MQ	0.27	0.34	0.45	0.37	0.29	0.33	0.28	0.28	0.23	0.22	0.24	0.28
Mq	2.88	3.64	4.84	4.01	3.18	3.62	3.05	2.98	2.51	2.35	2.61	3.05
h_A	8	9	13	10	9	9	8	8	7	6	7	8
Reihe: 1981-2011	Mittlere Monatsmittel mit Extremwerten in m³/s											
NQ	.011	.008	.018	.001	.001	.000	.001	.000	.004	.000	.009	.018
NQ_T	.030	.033	.027	.005	.004	.009	.003	.003	.008	.007	.017	.019
MNQ_T	0.14	0.15	0.18	0.15	0.13	0.13	0.09	0.10	0.12	0.13	0.13	0.13
NMQ	.042	.051	.040	0.06	0.06	.049	.036	.035	.048	.049	.028	.027
MQ	0.19	0.21	0.26	0.25	0.21	0.23	0.18	0.19	0.19	0.17	0.16	0.17
HMQ	0.41	0.45	0.88	0.68	0.54	0.51	0.48	0.43	0.47	0.59	0.52	0.36
MHQ	0.35	0.37	0.43	0.40	0.42	0.51	0.67	0.44	0.38	0.35	0.27	0.30
HQ	1.13	1.16	1.16	0.91	0.88	1.59	7.55	0.82	1.25	1.10	0.80	0.50

Jahreswerte in m³/s (Q),l/s.km²(Mq), mm (h_A)									
	Berichtsjahr			Reihe: 2006 - 2010			Reihe: 1981 - 2011		
NQ	.047	03.09.		.007	09.07.2007		.000	02.08.2002	
NQ_T	0.08	09.09.					.003	25.07.1984	
$MJNQ_T$							.051		
NJMQ							0.05		1984
MQ,Mq,h_A	0.23	2.47	78.0	0.30	3.25	103	0.20	2.17	68.5
HJMQ							0.44		2009
MJHQ							0.92		
HQ	0.65	19.06.		1.59	26.06.2009		7.55	11.07.2005	
NNQ seit 1977:	.000	06.07.2007		HHQ seit 1977:	7.55	11.07.2005			

Berichtsjahr(J)	Überschreitungsdauer der Abflüsse in Tagen											Reihe(R): 2006-2010
m³/s	Tage(J)	Tage(R)	m³/s	Tage(J)	Tage(R)	m³/s	Tage(J)	Tage(R)	m³/s	Tage(J)	Tage(R)	
10000			500			20.0			1.00		1.2	
8000			350			16.0			0.80		6.4	
6000			250			12.0			0.60		15.0	
4000			180			9.00			0.40	42	66.2	
3000			140			7.00			0.30	123	148.0	
2000			100			5.00			0.20	183	277.6	
1600			80.0			3.50			0.10	342	357.2	
1200			60.0			2.50			0.06	365	363.2	
900			40.0			1.80			0.03		365.2	
700			30.0			1.40			0.00			

durch Einleitung von Abwasserreinigungsanlagen beeinflusst
durch Wasserentnahme (Bewässerung) beeinflusst
Im Jän,Feb,Mrz,Apr,Mai,Jun,Jul,Aug,Sep,Okt,Nov,Dez n.erg.W.erm.

Nr. 555 Wiener Neustadt (Ostende) Warme Fischa

Mst.Nr. 208926 Art: Schreibpegel Einzugsgebiet: 196.5 km²

Monat	I	II	III	IV	V	VI	VII	VIII	IX	X	XI	XII
Tag	Tägliche Abflüsse 2011 in m³/s											
1.	0.50	0.54	0.48	0.33	0.30	0.18	0.17	0.13	0.14	0.11	0.11	0.11
2.	0.55	0.55	0.44	0.33	0.28	0.19	0.20	0.14	0.14	0.11	0.11	0.10
3.	0.57	0.54	0.41	0.33	0.33	0.30	0.20	0.17	0.12	0.11	0.10	0.11
4.	0.55	0.55	0.41	0.33	0.34	0.24	0.21	0.27	0.12	0.11	0.11	0.11
5.	0.52	0.53	0.42	0.33	0.31	0.25	0.22	0.15	0.12	0.11	0.10	0.09
6.	0.48	0.53	0.42	0.32	0.26	0.21	0.17	0.13	0.12	0.11	0.09	0.10
7.	0.49	0.51	0.40	0.32	0.25	0.28	0.16	0.32	0.12	0.17	0.10	0.10
8.	0.54	0.48	0.40	0.25	0.26	0.33	0.12	0.24	0.12	0.12	0.09	0.15
9.	0.55	0.47	0.42	0.32	0.29	0.23	0.16	0.20	0.09	0.12	0.10	0.12
10.	0.53	0.48	0.43	0.30	0.26	0.15	0.15	0.18	0.10	0.13	0.09	0.11
11.	0.53	0.50	0.42	0.30	0.24	0.19	0.16	0.15	0.11	0.13	0.11	0.11
12.	0.53	0.58	0.36	0.31	0.25	0.17	0.15	0.17	0.10	0.18	0.10	0.12
13.	0.61	0.56	0.34	0.30	0.21	0.17	0.14	0.18	0.11	0.25	0.11	0.09
14.	0.76	0.56	0.35	0.33	0.26	0.16	0.16	0.16	0.26	0.15	0.12	0.09
15.	0.73	0.57	0.33	0.29	0.29	0.17	0.16	0.27	0.15	0.14	0.10	0.09
16.	0.65	0.57	0.33	0.31	0.25	0.19	0.15	0.25	0.13	0.14	0.09	0.10
17.	0.64	0.56	0.39	0.30	0.23	0.17	0.15	0.18	0.13	0.14	0.10	0.11
18.	0.63	0.54	0.38	0.28	0.23	0.25	0.13	0.17	0.12	0.11	0.11	0.10
19.	0.65	0.55	0.43	0.26	0.21	0.49	0.14	0.18	0.23	0.11	0.10	0.11
20.	0.63	0.52	0.40	0.26	0.14	0.30	0.14	0.16	0.17	0.12	0.11	0.10
21.	0.58	0.53	0.39	0.25	0.22	0.26	0.13	0.15	0.13	0.12	0.10	0.10
22.	0.56	0.52	0.39	0.19	0.22	0.23	0.12	0.15	0.11	0.13	0.11	0.11
23.	0.56	0.49	0.37	0.20	0.19	0.33	0.13	0.15	0.11	0.13	0.11	0.12
24.	0.57	0.43	0.36	0.24	0.18	0.34	0.16	0.15	0.11	0.15	0.11	0.10
25.	0.56	0.46	0.36	0.33	0.19	0.25	0.17	0.15	0.12	0.12	0.11	0.10
26.	0.58	0.47	0.37	0.29	0.17	0.25	0.16	0.13	0.12	0.11	0.10	0.10
27.	0.59	0.47	0.38	0.29	0.15	0.23	0.15	0.27	0.12	0.12	0.10	0.08
28.	0.56	0.47	0.37	0.29	0.28	0.21	0.16	0.20	0.12	0.11	0.11	0.09
29.	0.52		0.36	0.20	0.21	0.19	0.17	0.15	0.12	0.11	0.11	0.11
30.	0.49		0.34	0.28	0.18	0.16	0.14	0.15	0.11	0.11	0.11	0.10
31.	0.50		0.34		0.17		0.14	0.14		0.11		0.10
	Extremwerte in m³/s											
am	30.	24.	13.	23.	27.	10.	08.	03.	03.	31.	14.	12.
NQ	0.45	0.35	0.31	0.15	0.11	0.09	0.08	0.10	0.06	0.08	0.08	0.07
HQ	0.79	0.63	0.49	0.67	0.90	3.98	1.66	4.01	3.66	1.08	0.18	0.20
am	14.	12.	02.	27.	01.	07.	14.	07.	14.	12.	14.	12.
	Monatsmittel in m³/s(MQ),l/s.km²(Mq) bzw.Monatssummen in mm (h_A)											
MQ	0.57	0.52	0.39	0.29	0.24	0.24	0.16	0.18	0.13	0.13	0.10	0.10
Mq	2.91	2.64	1.97	1.47	1.21	1.20	0.79	0.91	0.66	0.65	0.53	0.53
h_A	8	6	5	4	3	3	2	2	2	2	1	1
Reihe: 2006-2010	Mittlere Monatsmittel in m³/s (MQ),l/s.km²(Mq) bzw. -summen in mm (h_A)											
MQ	0.61	0.64	0.72	0.61	0.54	0.66	0.67	0.77	0.77	0.75	0.73	0.74
Mq	3.11	3.25	3.64	3.10	2.75	3.34	3.42	3.89	3.91	3.79	3.74	3.79
h_A	8	8	10	8	7	9	9	10	10	10	10	10
Reihe: 1981-2011	Mittlere Monatsmittel mit Extremwerten in m³/s											
NQ	.000	.000	.000	.000	.000	.000	.000	.000	.000	.000	.000	.000
NQ_T	.000	.012	.000	.000	.000	.000	.000	.000	.000	.000	.000	.000
MNQ_T	0.29	0.28	0.29	0.25	0.22	0.23	0.24	0.26	0.29	0.31	0.32	0.31
NMQ	.012	.042	.028	.034	.024	.042	.016	.000	.000	.000	.001	.000
MQ	0.35	0.35	0.38	0.35	0.31	0.34	0.33	0.36	0.37	0.36	0.36	0.37
HMQ	1.12	1.07	1.25	1.29	1.06	1.19	1.27	1.44	1.40	1.22	1.25	1.20
MHQ	0.52	0.54	0.68	0.71	1.78	3.11	2.48	2.98	1.77	0.75	0.56	0.55
HQ	1.34	1.87	2.05	2.12	7.49	9.58	7.09	10.2	8.50	2.22	2.00	1.29

Jahreswerte in m³/s (Q),l/s.km²(Mq), mm (h_A)									
	Berichtsjahr			Reihe: 2006 - 2010			Reihe: 1981 - 2011		
NQ	0.06	03.09.		0.07	17.08.2007		.000	10.04.1981	
NQ_T	0.08	27.12.					.000	11.04.1981	
$MJNQ_T$							0.14		
NJMQ							.029		1984
MQ,Mq,h_A	0.25	1.28	40.4	0.69	3.49	110	0.35	1.79	56.5
HJMQ							1.16		1997
MJHQ							4.52		
HQ	4.01	07.08.		9.68	04.08.2008		10.2	18.08.1998	
NNQ seit 1980:	.000	01.02.2002		HHQ seit 1980:	10.2	18.08.1998			

Berichtsjahr(J)	Überschreitungsdauer der Abflüsse in Tagen											Reihe(R): 2006-2010
m³/s	Tage(J)	Tage(R)	m³/s	Tage(J)	Tage(R)	m³/s	Tage(J)	Tage(R)	m³/s	Tage(J)	Tage(R)	
10000			500			20.0			1.00		53.0	
8000			350			16.0			0.80		110.0	
6000			250			12.0			0.60	8	204.0	
4000			180			9.00			0.40	73	305.0	
3000			140			7.00			0.30	117	325.4	
2000			100			5.00			0.20	175	344.4	
1600			80.0			3.50			0.10	354	364.8	
1200			60.0			2.50			0.06	365	365.2	
900			40.0			1.80		0.2	0.03			
700			30.0			1.40		8.6	0.00			

durch Einleitung von Abwasserreinigungsanlagen beeinflusst
durch Wasserentnahme (Bewässerung) beeinflusst

Abflüsse

Nr. 556 Peisching (Brücke) Kehrbach

Mst.Nr. 208934 Art: Schreibpegel Einzugsgebiet: km²

Monat	I	II	III	IV	V	VI	VII	VIII	IX	X	XI	XII
Tag	Tägliche Abflüsse 2011 in m³/s											
1.	5.62	5.87	5.37	6.13	6.42	6.33	4.83	5.22	4.76	3.57	4.70	3.03
2.	5.48	5.62	5.53	6.47	6.55	5.65	5.29	5.15	4.62	3.46	4.55	3.05
3.	5.11	5.58	5.34	6.28	6.52	6.11	5.22	4.82	4.27	3.47	4.51	3.00
4.	4.88	5.46	4.60	6.14	6.46	6.43	4.91	6.05	4.04	3.38	4.56	2.98
5.	4.66	5.52	4.39	6.29	6.07	6.41	5.45	6.04	4.05	3.31	4.37	3.00
6.	4.69	6.00	4.34	6.20	5.64	6.41	6.21	6.08	4.02	3.24	4.22	3.02
7.	4.79	6.43	4.30	6.12	5.28	6.31	6.19	6.03	3.81	4.62	4.26	3.10
8.	4.74	6.42	4.15	6.78	5.11	6.43	5.96	5.99	3.74	5.95	4.15	3.90
9.	4.98	6.37	4.25	6.42	5.05	6.25	6.19	6.00	4.07	5.31	4.01	3.38
10.	5.47	6.11	4.37	6.19	4.72	5.72	5.45	6.00	4.49	6.18	3.76	3.14
11.	5.56	5.73	4.49	5.76	4.61	5.28	5.00	6.03	3.86	6.36	3.85	3.15
12.	5.81	6.07	4.52	6.17	4.53	5.06	4.82	6.03	3.69	6.37	3.76	3.14
13.	6.09	6.19	4.53	6.49	4.87	4.88	4.48	6.09	3.65	6.37	3.79	3.23
14.	6.74	6.26	4.61	6.47	4.92	4.82	4.58	6.12	4.10	6.28	3.74	3.32
15.	6.69	6.33	4.77	6.45	5.64	4.66	4.71	6.22	4.11	6.25	3.64	3.20
16.	6.61	6.40	5.13	6.51	6.43	4.54	4.25	6.24	3.77	6.26	3.61	3.27
17.	6.54	6.42	6.30	6.48	6.31	4.37	4.05	6.32	3.56	6.26	3.63	3.69
18.	6.46	6.37	6.35	6.55	5.55	4.60	3.90	6.41	3.44	6.29	3.87	3.72
19.	6.28	6.22	6.24	6.71	5.05	6.41	3.99	6.37	4.51	6.29	3.81	3.43
20.	6.27	6.09	6.20	6.80	4.92	6.43	3.66	6.31	6.12	6.26	3.72	3.36
21.	6.29	5.81	6.15	6.86	4.74	6.40	3.91	6.18	6.12	6.05	3.81	3.36
22.	6.29	5.63	5.69	6.74	4.75	6.24	4.35	5.78	5.78	5.67	4.14	3.36
23.	6.35	5.37	5.62	6.46	4.49	5.91	4.04	5.43	5.03	5.39	4.59	3.39
24.	6.42	5.14	5.69	6.30	4.34	6.37	5.09	5.10	4.50	5.72	4.47	4.45
25.	6.44	4.95	6.20	6.50	4.19	6.22	6.17	4.84	4.22	5.38	3.78	4.81
26.	6.48	4.95	6.29	6.50	3.98	6.09	6.14	4.67	4.15	5.21	3.29	4.31
27.	6.50	4.92	6.34	6.36	4.39	6.14	6.09	4.79	3.97	5.15	3.33	4.19
28.	6.48	4.83	6.33	6.12	6.42	5.89	5.92	5.57	3.83	5.12	3.16	4.12
29.	6.33		6.36	5.87	6.09	5.25	6.10	4.96	3.77	4.92	3.14	4.03
30.	6.26		6.10	5.94	6.49	4.98	6.05	4.70	3.70	4.76	3.17	3.78
31.	6.15		5.97		6.53		5.73	4.67		4.69		3.62
	Extremwerte in m³/s											
am	05.	19.	08.	27.	29.	16.	21.	01.	04.	06.	10.	01.
NQ	4.19	4.43	3.49	4.86	3.12	3.97	3.06	4.04	3.35	3.10	2.51	2.51
HQ	6.98	6.47	6.51	7.04	6.72	6.61	6.33	6.47	6.27	6.67	5.60	5.49
am	14.	07.	31.	24.	01.	07.	05.	18.	20.	11.	23.	24.
	Monatsmittel in m³/s(MQ),l/s.km²(Mq) bzw.Monatssummen in mm (h_A)											
MQ	5.92	5.82	5.37	6.37	5.39	5.75	5.12	5.68	4.26	5.28	3.91	3.50
Mq												
h_A												

Reihe: 2006-2010	Mittlere Monatsmittel in m³/s (MQ),l/s.km²(Mq) bzw. -summen in mm (h_A)											
MQ	4.85	5.16	5.87	5.98	5.93	5.79	5.44	5.25	4.46	5.26	5.32	5.37
Mq												
h_A												
Reihe: 1981-2011	Mittlere Monatsmittel mit Extremwerten in m³/s											
NQ	0.14	.008	.000	.000	.000	.000	0.24	0.19	.000	0.14	.000	0.09
NQ_T	0.14	0.24	.000	.000	0.15	.003	1.40	1.08	.000	0.15	1.65	1.68
MNQ_T	3.55	3.85	4.10	3.67	5.00	4.16	3.92	3.79	0.90	3.33	3.53	3.75
NMQ	0.52	2.70	3.58	3.53	4.88	3.69	3.02	2.11	1.90	2.05	2.27	2.22
MQ	4.68	4.85	5.38	5.80	6.03	5.79	5.17	4.84	3.94	4.47	4.48	4.71
HMQ	6.57	6.90	6.83	6.93	7.18	7.13	7.19	6.96	6.81	6.48	6.70	6.70
MHQ	6.41	6.28	6.58	6.67	6.70	6.79	6.65	6.46	6.31	6.19	6.18	6.29
HQ	7.87	7.60	7.84	7.41	7.77	7.87	7.87	7.66	7.64	7.19	7.87	7.31

Jahreswerte in m³/s (Q),l/s.km²(Mq), mm (h_A)						
	Berichtsjahr		Reihe: 2006 - 2010		Reihe: 1981 - 2011	
NQ	2.51	10.11.	.000	09.09.2006	.000	13.09.1997
NQ_T	2.98	04.12.			.000	14.09.1997
$MJNQ_T$					0.53	
NJMQ					3.80	1983
MQ,Mq,h_A	5.19		5.42		5.01	
HJMQ					6.21	1989
MJHQ					7.34	
HQ	7.04	24.04.	7.31	08.12.2008	7.87	22.11.1992
NNQ seit 1978:	.000	09.09.2006	HHQ seit 1978:		8.01	05.06.1978

Berichtsjahr(J) Überschreitungsdauer der Abflüsse in Tagen Reihe(R): 2006-2010											
m³/s	Tage(J)	Tage(R)	m³/s	Tage(J)	Tage(R)	m³/s	Tage(J)	Tage(R)	m³/s	Tage(J)	Tage(R)
10000			500			20.0			1.00		360.4
8000			350			16.0			0.80		360.6
6000			250			12.0			0.60		360.8
4000			180			9.00			0.40		360.8
3000			140			7.00		1.6	0.30		360.8
2000			100			5.00	205	275.0	0.20		360.8
1600			80.0			3.50	334	345.0	0.10		363.0
1200			60.0			2.50	365	358.0	0.06		363.8
900			40.0			1.80		360.0	0.03		365.2
700			30.0			1.40		360.0	0.00		

Ausleitung aus der Schwarza
Im Jän,Feb,Mrz,Apr,Mai,Jun,Jul,Aug,Sep,Okt,Nov,Dez n.erg.W.erm.

Nr. 560 Wiener Neustadt (J. Straußg.) Kehrbach

Mst.Nr. 208983 Art: Schreibpegel Einzugsgebiet: km²

Monat	I	II	III	IV	V	VI	VII	VIII	IX	X	XI	XII
Tag	Tägliche Abflüsse 2011 in m³/s											
1.	7.36	6.19	5.05	5.35	6.38	5.10	4.83	4.85	4.53	3.08	3.95	2.13
2.	7.20	5.91	5.35	5.60	6.50	4.74	5.49	4.55	4.89	2.93	3.82	2.15
3.	6.92	5.78	5.11	5.34	6.56	4.55	5.48	3.98	4.10	2.89	3.78	2.09
4.	6.57	5.64	4.40	5.42	6.55	4.42	5.06	6.71	3.83	2.76	3.72	2.00
5.	5.92	5.75	4.08	5.68	5.87	5.29	5.51	6.68	3.70	2.67	3.63	1.96
6.	5.80	6.27	4.01	5.49	5.23	4.55	6.44	5.95	3.99	2.61	3.39	2.12
7.	5.80	6.73	3.92	5.17	4.68	4.68	6.22	6.09	3.48	4.39	3.33	2.14
8.	5.72	6.67	3.71	5.47	4.49	5.99	5.92	6.22	3.43	5.95	3.19	3.25
9.	5.90	6.53	3.81	5.31	4.61	5.16	6.28	6.83	3.70	5.44	3.11	2.70
10.	6.28	6.33	3.81	5.00	3.91	4.34	5.01	6.69	4.14	6.05	2.90	2.35
11.	6.42	6.06	3.84	4.54	3.57	4.46	4.44	6.71	3.42	6.59	2.92	2.29
12.	6.60	6.42	3.85	4.95	3.31	4.02	4.19	6.70	3.05	6.50	2.88	2.33
13.	6.74	6.12	3.87	5.58	3.73	3.81	3.62	6.79	2.99	6.87	2.93	2.42
14.	6.88	6.53	4.00	5.79	3.16	4.42	3.56	6.84	3.52	6.73	2.88	2.30
15.	6.51	6.43	4.18	5.85	4.68	3.54	4.73	6.76	4.04	6.58	2.81	2.10
16.	6.88	6.40	4.59	5.81	6.15	3.44	3.90	6.49	3.36	6.42	2.79	2.16
17.	6.62	6.47	6.52	5.60	5.64	3.39	3.33	6.47	4.31	5.92	2.76	2.70
18.	6.89	6.29	6.57	5.49	4.50	3.37	3.07	6.56	4.18	5.88	2.65	2.68
19.	6.94	6.11	6.54	5.52	3.76	5.81	3.42	6.40	5.46	5.81	2.57	2.24
20.	6.94	6.01	6.63	5.51	4.09	6.34	3.20	6.47	8.05	6.00	2.46	2.09
21.	6.81	5.55	6.47	5.33	4.31	6.46	3.32	6.22	7.61	5.86	2.59	1.98
22.	6.66	5.49	5.95	5.09	4.33	6.04	3.85	5.65	6.15	5.41	2.94	2.01
23.	6.47	5.01	5.57	4.80	3.49	5.69	3.58	5.11	4.95	5.21	3.53	1.97
24.	6.88	4.66	5.51	4.37	3.07	5.83	5.01	4.70	4.18	5.72	3.50	2.95
25.	6.77	4.59	5.96	5.43	2.77	5.97	7.14	4.33	3.77	5.45	2.87	3.39
26.	6.83	4.67	6.14	6.03	2.39	5.89	6.44	4.01	3.61	5.01	2.40	2.92
27.	6.78	4.71	6.26	5.47	2.63	6.30	5.83	4.15	3.60	4.80	2.39	2.73
28.	6.70	4.58	6.15	5.64	6.84	6.32	6.04	5.74	3.47	4.56	2.29	2.82
29.	6.31		5.79	5.11	6.34	5.58	6.89	4.72	3.40	4.33	2.32	2.79
30.	6.52		5.48	5.24	5.88	5.11	6.05	4.69	3.29	4.03	2.25	2.63
31.	6.51		5.23		5.28		5.68	4.64		3.91		2.46
	Extremwerte in m³/s											
am	07.	24.	08.	26.	14.	03.	14.	03.	08.	06.	28.	09.
NQ	3.68	2.39	2.89	2.18	0.52	0.93	2.42	2.90	1.54	1.65	1.03	0.90
HQ	8.28	7.23	7.05	8.46	7.81	7.73	7.69	8.32	9.01	7.76	4.90	5.68
am	31.	07.	17.	15.	28.	20.	25.	07.	19.	13.	03.	12.
	Monatsmittel in m³/s(MQ),l/s.km²(Mq) bzw.Monatssummen in mm (h_A)											
MQ	6.58	5.85	5.11	5.37	4.67	5.02	4.95	5.76	4.21	5.04	2.99	2.41
Mq												
h_A												

Reihe: 2006-2010	Mittlere Monatsmittel in m³/s (MQ),l/s.km²(Mq) bzw. -summen in mm (h_A)											
MQ	5.13	5.36	6.41	6.45	6.47	6.26	6.04	5.70	5.11	5.56	5.76	5.97
Mq												
h_A												
Reihe: 1981-2011	Mittlere Monatsmittel mit Extremwerten in m³/s											
NQ	.000	0.21	.000	.000	0.52	.000	0.40	0.40	.000	0.40	0.06	.000
NQ_T	0.16	0.21	0.65	0.61	1.45	0.06	0.95	0.74	.000	0.48	1.83	0.58
MNQ_T	3.32	3.66	4.25	4.00	5.00	4.18	3.90	3.68	1.49	3.12	3.64	3.61
NMQ	0.90	2.38	3.39	3.04	4.31	3.22	2.42	1.73	2.29	2.40	2.58	2.41
MQ	4.66	4.92	5.62	6.10	6.23	5.97	5.27	4.90	4.15	4.50	4.73	4.93
HMQ	7.22	6.71	7.07	7.56	8.05	7.76	7.76	7.12	7.36	6.59	7.04	7.29
MHQ	7.70	7.47	8.10	8.41	8.56	8.72	8.19	8.23	8.35	7.60	8.05	7.61
HQ	10.4	10.1	10.3	10.6	11.8	10.4	13.5	11.6	13.8	10.3	13.6	10.3

Jahreswerte in m³/s (Q),l/s.km²(Mq), mm (h_A)						
	Berichtsjahr		Reihe: 2006 - 2010		Reihe: 1981 - 2011	
NQ	0.52	14.05.	0.40	19.07.2007	.000	28.03.1981
NQ_T	1.96	05.12.			.000	08.09.1981
$MJNQ_T$					0.97	
NJMQ					3.88	2001
MQ,Mq,h_A	4.83		5.90		5.17	
HJMQ					6.65	2009
MJHQ					9.94	
HQ	9.01	19.09.	11.6	08.08.2008	13.8	12.09.2005
NNQ seit 1980:	.000	12.04.1980	HHQ seit 1980:		13.8	12.09.2005

Berichtsjahr(J) Überschreitungsdauer der Abflüsse in Tagen Reihe(R): 2006-2010											
m³/s	Tage(J)	Tage(R)	m³/s	Tage(J)	Tage(R)	m³/s	Tage(J)	Tage(R)	m³/s	Tage(J)	Tage(R)
10000			500			20.0			1.00		360.4
8000			350			16.0			0.80		363.4
6000			250			12.0			0.60		364.6
4000			180			9.00			0.40		365.2
3000			140			7.00	5	83.8	0.30		
2000			100			5.00	187	287.0	0.20		
1600			80.0			3.50	281	328.8	0.10		
1200			60.0			2.50	338	349.0	0.06		
900			40.0			1.80	365	354.6	0.03		
700			30.0			1.40		356.4	0.00		

Kehrbach dotiert mit bis zu 1,5 m³/s Wiener Neustädter Kanal
Ausleitung aus der Schwarza und aus der Leitha
durch Kraftwerksbetrieb beeinflusst
Im Jän,Feb,Mrz,Apr,Mai,Jun,Jul,Aug,Sep,Okt,Nov,Dez n.erg.W.erm.

Abflüsse

Nr. 561 Deutsch Brodersdorf (Messseilbahn) Leitha

Mst.Nr. 214031 Art: Schreibpegel Einzugsgebiet: 1598.9 km²

Monat	I	II	III	IV	V	VI	VII	VIII	IX	X	XI	XII
Tag	Tägliche Abflüsse 2011 in m³/s											
1.	11.6	8.67	6.94	6.85	7.12	6.32	5.72	6.02	5.45	4.07	4.82	3.32
2.	11.4	8.42	7.34	7.10	7.63	6.37	6.10	5.66	6.23	3.93	4.67	3.32
3.	11.0	8.12	7.20	6.84	7.72	6.66	6.46	5.20	5.37	3.91	4.59	3.27
4.	10.2	8.04	6.74	6.75	7.79	5.81	6.12	7.71	4.86	3.80	4.62	3.25
5.	9.39	7.99	6.27	7.04	7.13	6.62	6.32	7.66	4.75	3.73	4.45	3.19
6.	8.52	8.33	6.23	6.86	6.52	6.07	7.06	6.88	5.13	3.62	4.23	3.15
7.	8.90	8.72	6.10	6.59	6.04	5.88	6.82	7.29	4.62	5.21	4.10	3.24
8.	8.99	8.69	5.90	6.67	5.71	7.68	6.59	15.9	4.52	7.01	4.21	4.02
9.	9.10	8.49	6.06	6.66	5.95	7.32	6.71	12.2	4.80	6.32	4.11	3.75
10.	9.41	8.31	6.08	6.47	5.41	5.85	5.99	9.73	5.09	6.51	3.95	3.44
11.	9.68	8.07	6.00	6.14	4.83	5.90	5.41	8.09	4.61	8.71	3.81	3.34
12.	9.66	8.51	6.01	6.26	4.64	5.43	5.13	7.63	4.27	9.60	3.80	3.27
13.	9.80	8.07	5.96	6.86	4.96	5.20	4.68	7.71	4.17	12.8	3.90	3.32
14.	21.2	8.60	6.03	7.10	5.00	5.63	4.42	7.56	4.75	14.6	3.91	3.32
15.	27.2	8.51	6.20	6.92	5.62	5.06	5.72	7.85	5.33	9.25	3.82	3.10
16.	18.9	8.37	6.42	6.68	7.29	4.91	5.08	8.18	4.62	7.55	3.80	3.12
17.	14.7	8.53	8.04	6.44	6.85	4.73	4.36	7.41	5.03	6.80	3.82	3.44
18.	12.9	8.41	8.99	6.23	6.02	4.72	4.07	7.55	5.14	6.68	3.74	3.80
19.	11.7	8.21	8.48	6.23	5.23	11.3	4.39	7.33	5.91	6.57	3.69	3.63
20.	11.1	7.98	8.47	6.29	5.01	9.86	4.26	7.49	9.64	6.68	3.58	3.44
21.	10.5	7.64	8.29	6.15	5.66	7.53	4.32	7.29	8.36	6.67	3.55	2.65
22.	9.86	7.34	7.92	5.91	5.48	6.96	4.78	6.71	7.19	6.29	3.73	2.89
23.	9.18	7.18	7.46	5.69	4.91	6.78	4.51	6.25	6.01	6.08	4.25	2.93
24.	9.38	6.85	7.27	5.33	4.43	13.2	5.33	5.75	5.23	6.33	4.30	3.35
25.	9.24	6.85	7.48	6.35	4.25	8.71	7.85	5.46	4.83	6.35	4.02	4.12
26.	9.23	6.74	7.76	6.99	3.96	7.73	7.24	5.15	4.69	5.79	3.40	3.93
27.	9.21	6.87	7.76	6.44	3.95	7.68	6.71	4.91	4.62	5.48	3.40	3.67
28.	9.01	6.75	7.85	6.87	7.84	7.23	6.73	8.79	4.43	5.24	3.46	3.79
29.	8.69		7.45	5.88	7.69	6.59	7.75	6.15	4.30	5.12	3.45	3.74
30.	8.83		7.19	6.22	7.19	6.09	6.95	5.56	4.24	4.92	3.51	3.67
31.	8.95		6.88		6.62		6.68	5.82		4.90		3.45
	Extremwerte in m³/s											
am	06.	24.	11.	23.	23.	18.	17.	04.	30.	06.	26.	21.
NQ	6.63	5.29	3.97	4.03	3.20	4.18	3.35	4.01	3.52	3.08	2.73	1.92
HQ	33.9	9.48	9.54	8.31	9.61	29.1	8.41	36.5	11.9	21.6	5.51	5.06
am	14.	20.	18.	03.	28.	24.	29.	08.	20.	13.	01.	19.
	Monatsmittel in m³/s(MQ),l/s.km²(Mq) bzw.Monatssummen in mm (h_A)											
MQ	11.2	7.97	7.06	6.49	5.95	6.86	5.81	7.38	5.27	6.47	3.96	3.42
Mq	7.01	4.99	4.41	4.06	3.72	4.29	3.64	4.62	3.30	4.05	2.47	2.14
h_A	19	12	12	11	10	11	10	12	9	11	6	6

Reihe: 2006-2010	Mittlere Monatsmittel in m³/s (MQ),l/s.km²(Mq) bzw. -summen in mm (h_A)											
MQ	7.94	7.92	11.0	16.5	13.3	20.4	14.1	12.4	12.6	8.73	10.2	10.7
Mq	4.96	4.95	6.89	10.3	8.32	12.8	8.82	7.77	7.86	5.46	6.36	6.70
h_A	13	12	18	27	22	33	24	21	20	15	16	17
Reihe: 1977-2011	Mittlere Monatsmittel mit Extremwerten in m³/s											
NQ	0.50	0.61	1.44	1.66	1.97	0.68	1.02	0.10	0.84	0.97	0.95	0.87
NQ_T	0.58	0.95	3.35	1.95	3.32	1.16	1.83	1.36	0.90	2.17	2.78	2.19
MNQ_T	5.51	5.69	6.64	8.66	8.18	6.88	6.05	5.90	4.51	5.36	5.77	5.66
NMQ	1.52	3.69	4.36	4.55	4.96	4.14	3.31	2.59	2.49	2.81	3.14	2.91
MQ	7.30	7.64	10.2	12.7	12.1	11.4	10.1	9.60	8.16	7.51	7.40	7.71
HMQ	13.9	17.4	23.2	36.2	39.9	35.2	31.9	43.0	27.6	27.7	17.4	17.0
MHQ	13.8	13.6	24.8	26.2	27.8	36.1	36.9	30.3	17.9	16.2	13.5	16.7
HQ	48.6	89.2	143	195	120	150	175	182	118	102	56.2	125

Jahreswerte in m³/s (Q),l/s.km²(Mq), mm (h_J)									
	Berichtsjahr			Reihe: 2006 - 2010			Reihe: 1977 - 2011		
NQ	1.92	21.12.		0.10	07.08.2007		0.10	07.08.2007	
NQ_T	2.65	21.12.					0.58	23.01.1985	
$MJNQ_T$							3.14		
NJMQ							4.45		2001
MQ,Mq,h_A	6.49	4.06	128	12.2	7.65	241	9.32	5.83	184
HJMQ							18.5		1996
MJHQ							65.5		
HQ	36.5	08.08.		150	25.06.2009		182	04.08.1991	
NNQ seit 2007:	0.10	07.08.2007		HHQ seit 2007:	182	04.08.1991			

Berichtsjahr(J)	Überschreitungsdauer der Abflüsse in Tagen					Reihe(R): 2006-2010					
m³/s	Tage(J)	Tage(R)	m³/s	Tage(J)	Tage(R)	m³/s	Tage(J)	Tage(R)	m³/s	Tage(J)	Tage(R)
10000			500			20.0	2	39.8	1.00		365.2
8000			350			16.0	3	66.0	0.80		
6000			250			12.0	10	101.6	0.60		
4000			180			9.00	36	194.2	0.40		
3000			140		0.2	7.00	124	291.4	0.30		
2000			100		0.8	5.00	259	340.2	0.20		
1600			80.0		2.0	3.50	340	357.8	0.10		
1200			60.0		3.0	2.50	365	361.6	0.06		
900			40.0		7.8	1.80		363.8	0.03		
700			30.0		14.8	1.40		365.0	0.00		

durch Kraftwerksbetrieb beeinflusst
durch Ableitung beeinflusst
Im Jän,Feb,Mrz,Apr,Mai,Jun,Jul,Aug,Sep,Okt,Nov,Dez n.erg.W.erm.

Nr. 562 Deutsch Haslau Leitha

Mst.Nr. 209007 Art: Schreibpegel Einzugsgebiet: 1982.0 km²

Monat	I	II	III	IV	V	VI	VII	VIII	IX	X	XI	XII
Tag	Tägliche Abflüsse 2011 in m³/s											
1.	13.2	11.3	8.68	9.68	7.97	7.35	6.90	6.95	5.79	3.79	5.54	3.70
2.	13.1	11.0	9.04	9.77	8.85	6.85	6.53	6.41	5.74	4.15	5.49	3.65
3.	12.8	10.8	9.24	9.57	9.09	6.65	7.15	5.80	6.00	4.20	5.39	3.71
4.	12.3	10.6	9.07	9.33	9.62	7.44	7.42	6.91	5.23	4.19	5.40	3.77
5.	11.5	10.6	8.44	9.42	8.89	7.03	6.89	8.75	4.81	4.05	5.47	3.68
6.	10.8	10.8	8.10	9.45	8.22	7.10	7.36	7.82	5.07	3.94	5.32	3.55
7.	10.2	11.3	7.92	9.23	7.61	6.42	7.62	7.16	5.03	4.91	4.98	3.60
8.	10.6	11.6	7.73	8.86	7.11	7.49	7.31	12.3	4.62	6.89	4.88	3.74
9.	10.5	11.4	7.57	8.91	7.03	9.38	7.10	12.2	4.77	7.41	4.82	4.44
10.	10.7	11.2	7.69	8.67	6.94	8.30	7.06	11.5	4.98	6.82	4.78	4.06
11.	11.0	11.0	7.54	8.36	6.30	6.59	6.08	9.53	5.09	7.81	4.56	3.79
12.	11.1	10.9	7.50	8.07	5.88	6.39	5.66	8.49	4.50	10.5	4.49	3.55
13.	11.7	11.1	7.46	8.41	5.98	5.90	5.23	8.59	4.19	11.7	4.52	3.59
14.	15.8	10.9	7.43	9.19	6.02	5.74	4.70	8.31	4.31	16.2	4.53	3.55
15.	31.9	11.1	7.55	9.04	7.18	5.83	5.02	8.11	5.51	12.4	4.62	3.57
16.	29.9	10.9	7.66	8.61	7.67	5.29	5.66	9.97	5.11	9.44	4.51	3.48
17.	23.9	11.0	8.81	8.37	8.16	5.20	4.83	8.48	4.61	8.13	4.46	3.50
18.	19.5	11.0	12.1	8.13	7.66	5.02	4.33	8.00	5.18	7.51	4.43	3.68
19.	17.6	10.8	14.4	8.00	6.70	8.03	4.38	8.02	5.09	7.41	4.35	3.72
20.	16.2	10.5	12.9	7.87	5.97	12.2	4.56	7.88	8.25	7.37	4.25	3.52
21.	15.1	10.3	12.5	7.85	6.19	9.76	5.00	7.80	9.58	7.48	4.08	3.40
22.	14.2	9.85	11.9	7.57	6.28	8.27	4.78	7.48	8.48	7.16	4.13	3.22
23.	13.3	9.53	11.3	7.24	6.09	7.74	4.89	6.89	7.26	6.85	4.23	3.39
24.	13.0	9.15	10.7	7.03	5.40	12.2	4.79	6.41	6.26	6.77	4.70	3.45
25.	12.8	8.87	10.5	6.87	4.94	11.2	6.43	5.93	5.76	7.31	4.74	3.80
26.	12.8	8.86	10.7	8.18	4.76	9.44	7.75	5.55	5.94	7.02	4.38	4.27
27.	12.6	8.80	10.7	8.74	4.48	8.92	7.37	5.18	5.13	6.69	3.88	4.05
28.	12.2	8.83	10.9	8.14	6.06	8.64	6.99	6.59	4.98	6.34	3.89	3.81
29.	11.9		10.5	7.97	8.86	8.06	8.13	8.20	4.81	6.18	3.77	3.89
30.	11.5		10.1	7.73	8.06	7.49	7.78	6.28	4.71	5.97	3.83	3.93
31.	11.5		9.67		7.57		7.09	5.98		5.71		3.84
	Extremwerte in m³/s											
am	07.	25.	09.	25.	27.	18.	18.	27.	14.	01.	29.	16.
NQ	9.83	8.31	7.28	6.59	4.33	4.84	4.05	5.02	3.99	3.02	3.64	3.10
HQ	33.3	11.6	16.4	9.92	10.2	17.1	8.46	18.8	10.6	18.4	5.75	4.64
am	15.	08.	19.	01.	04.	24.	29.	08.	21.	14.	01.	09.
	Monatsmittel in m³/s(MQ),l/s.km²(Mq) bzw.Monatssummen in mm (h_A)											
MQ	14.4	10.5	9.56	8.48	7.02	7.73	6.22	7.85	5.56	7.17	4.61	3.71
Mq	7.25	5.30	4.82	4.28	3.54	3.90	3.14	3.96	2.81	3.62	2.33	1.87
h_A	19	13	13	11	9	10	8	11	7	10	6	5

Reihe: 2006-2010	Mittlere Monatsmittel in m³/s (MQ),l/s.km²(Mq) bzw. -summen in mm (h_A)											
MQ	8.61	9.30	12.7	17.7	13.0	19.7	15.5	13.3	13.5	9.88	11.5	12.0
Mq	4.34	4.69	6.39	8.91	6.54	9.96	7.84	6.72	6.80	4.99	5.79	6.05
h_A	12	11	17	23	18	26	21	18	18	13	15	16
Reihe: 1981-2011	Mittlere Monatsmittel mit Extremwerten in m³/s											
NQ	1.91	1.76	3.31	2.30	2.96	1.85	1.14	1.24	1.13	1.10	2.61	2.34
NQ_T	1.99	2.57	3.87	2.65	3.06	2.05	1.67	1.48	1.61	1.87	2.91	2.95
MNQ_T	6.64	6.60	7.45	9.78	8.62	7.16	5.81	5.64	4.82	5.83	6.46	6.38
NMQ	2.24	4.68	5.02	4.16	5.13	3.91	3.10	2.22	3.30	3.56	3.45	3.58
MQ	9.00	9.01	11.6	14.8	13.3	12.3	10.6	9.97	8.92	8.58	8.49	9.03
HMQ	18.4	18.2	21.2	37.9	40.3	29.2	33.3	45.8	28.2	30.0	18.4	18.1
MHQ	15.5	15.3	24.8	23.8	23.5	28.2	25.8	22.9	18.7	15.6	13.9	15.6
HQ	38.3	37.9	62.1	52.0	49.7	120	95.9	97.0	87.9	70.0	45.7	48.0

Jahreswerte in m³/s (Q),l/s.km²(Mq), mm (h_J)									
	Berichtsjahr			Reihe: 2006 - 2010			Reihe: 1981 - 2011		
NQ	3.02	01.10.		1.14	21.07.2007		1.10	02.10.1993	
NQ_T	3.22	22.12.					1.48	09.08.2007	
$MJNQ_T$							3.43		
NJMQ							4.73		2001
MQ,Mq,h_A	7.72	3.90	123	13.2	6.65	210	10.5	5.29	167
HJMQ							20.1		1996
MJHQ							49.7		
HQ	33.3	15.01.		120	27.06.2009		120	27.06.2009	
NNQ seit 1980:	1.10	02.10.1993		HHQ seit 1980:	120	27.06.2009			

Berichtsjahr(J)	Überschreitungsdauer der Abflüsse in Tagen					Reihe(R): 2006-2010					
m³/s	Tage(J)	Tage(R)	m³/s	Tage(J)	Tage(R)	m³/s	Tage(J)	Tage(R)	m³/s	Tage(J)	Tage(R)
10000			500			20.0	3	46.4	1.00		
8000			350			16.0	7	72.2	0.80		
6000			250			12.0	29	125.2	0.60		
4000			180			9.00	100	243.8	0.40		
3000			140			7.00	204	303.6	0.30		
2000			100		0.4	5.00	281	338.6	0.20		
1600			80.0		1.4	3.50	360	354.8	0.10		
1200			60.0		3.2	2.50	365	358.8	0.06		
900			40.0		11.8	1.80		363.4	0.03		
700			30.0	1	20.0	1.40		365.2	0.00		

durch Kraftwerksbetrieb beeinflusst
durch Ableitung beeinflusst
Im Jän,Feb,Mrz,Apr,Mai,Jun,Jul,Aug,Sep,Okt,Nov,Dez n.erg.W.erm.

Abflüsse

Nr. 563 Gattendorf (Schleuse) Kleine Leitha

Mst.Nr. 210443 Art: Schreibpegel Einzugsgebiet: km²

Monat	I	II	III	IV	V	VI	VII	VIII	IX	X	XI	XII
Tag	Tägliche Abflüsse 2011 in m³/s											
1.	0.81	0.77	0.73	0.79	0.87	0.83	1.05	1.09	0.96	0.88	0.77	0.67
2.	0.81	0.76	0.74	0.80	0.89	0.81	1.03	1.07	0.95	0.92	0.78	0.67
3.	0.81	0.75	0.75	0.79	0.88	0.79	1.06	1.02	0.97	0.92	0.78	0.67
4.	0.82	0.75	0.74	0.79	0.89	0.82	1.09	1.04	0.92	0.93	0.79	0.67
5.	0.82	0.75	0.73	0.79	0.87	0.81	1.06	1.15	0.96	0.91	0.79	0.67
6.	0.79	0.75	0.73	0.79	0.84	0.82	1.07	1.11	1.00	0.91	0.79	0.66
7.	0.78	0.76	0.73	0.79	0.81	0.79	1.10	1.08	1.01	0.98	0.76	0.66
8.	0.79	0.76	0.73	0.79	0.80	0.82	1.09	1.25	0.96	1.05	0.75	0.66
9.	0.77	0.75	0.73	0.79	0.79	0.90	1.07	1.32	0.97	1.01	0.74	0.72
10.	0.77	0.75	0.73	0.79	0.79	0.89	1.07	1.27	0.98	0.90	0.72	0.76
11.	0.78	0.75	0.73	0.78	0.77	0.80	1.03	1.18	0.99	0.86	0.71	0.75
12.	0.79	0.74	0.73	0.78	0.74	0.79	1.00	1.13	0.96	0.89	0.70	0.75
13.	0.79	0.74	0.73	0.78	0.74	0.76	0.96	1.12	0.93	0.94	0.72	0.74
14.	0.86	0.74	0.73	0.80	0.74	0.75	0.93	1.11	0.92	1.04	0.71	0.74
15.	1.05	0.74	0.73	0.81	0.78	0.76	0.92	1.09	1.04	0.99	0.72	0.75
16.	0.99	0.73	0.73	0.79	0.80	0.73	1.00	1.16	1.01	0.88	0.70	0.74
17.	0.98	0.73	0.74	0.79	0.86	0.72	0.95	1.11	0.96	0.82	0.69	0.73
18.	0.95	0.73	0.79	0.79	0.84	0.73	0.89	1.07	1.00	0.80	0.68	0.73
19.	0.93	0.73	0.83	0.79	0.81	0.94	0.90	1.06	1.00	0.79	0.67	0.73
20.	0.90	0.73	0.82	0.79	0.77	1.23	0.92	1.06	1.13	0.79	0.66	0.73
21.	0.89	0.73	0.82	0.85	0.75	1.14	0.95	1.05	1.26	0.79	0.65	0.72
22.	0.87	0.71	0.81	0.89	0.75	1.07	0.92	1.04	1.20	0.79	0.64	0.72
23.	0.85	0.71	0.80	0.87	0.74	1.05	0.93	1.01	1.14	0.77	0.64	0.71
24.	0.83	0.71	0.79	0.87	0.73	1.21	0.92	0.99	1.08	0.77	0.65	0.72
25.	0.83	0.70	0.79	0.85	0.72	1.28	1.01	0.97	1.03	0.80	0.63	0.73
26.	0.81	0.70	0.78	0.89	0.70	1.19	1.10	0.95	1.05	0.79	0.65	0.75
27.	0.81	0.70	0.78	0.91	0.69	1.16	1.08	0.93	0.98	0.77	0.66	0.74
28.	0.80	0.72	0.78	0.88	0.74	1.14	1.05	0.99	0.98	0.77	0.69	0.73
29.	0.79		0.78	0.88	0.87	1.12	1.12	1.10	0.98	0.75	0.69	0.73
30.	0.78		0.80	0.86	0.85	1.09	1.13	1.00	0.95	0.75	0.67	0.73
31.	0.77		0.80		0.84		1.09	0.96		0.75		0.73
	Extremwerte in m³/s											
am	04.	24.	01.	11.	27.	16.	18.	26.	04.	29.	25.	03.
NQ	0.74	0.69	0.73	0.77	0.67	0.69	0.85	0.92	0.87	0.72	0.61	0.65
HQ	1.13	0.77	0.85	0.94	0.91	1.48	1.18	1.51	1.31	1.12	0.79	0.78
am	15.	02.	19.	27.	02.	24.	29.	08.	21.	14.	01.	09.
	Monatsmittel in m³/s(MQ),l/s.km²(Mq) bzw.Monatssummen in mm (h_A)											
MQ	0.84	0.73	0.76	0.82	0.80	0.93	1.02	1.08	1.01	0.86	0.71	0.72
Mq												
h_A												
Reihe: 2006-2010	Mittlere Monatsmittel in m³/s (MQ),l/s.km²(Mq) bzw. -summen in mm (h_A)											
MQ	0.67	0.59	0.66	0.73	0.87	1.08	0.94	0.93	0.95	0.95	0.91	0.84
Mq												
h_A												
Reihe: 1990-2011	Mittlere Monatsmittel mit Extremwerten in m³/s											
NQ	0.23	0.21	0.35	0.27	0.38	0.36	0.36	0.47	0.47	0.50	0.56	0.56
NQ_T	0.23	0.21	0.36	0.28	0.38	0.36	0.37	0.47	0.48	0.52	0.63	0.56
MNQ_T	0.85	0.79	0.74	0.79	0.86	0.85	0.88	0.85	0.82	0.90	0.91	0.91
NMQ	0.26	0.29	0.42	0.39	0.40	0.45	0.57	0.67	0.65	0.71	0.71	0.68
MQ	0.97	0.89	0.92	0.96	1.01	1.10	1.11	1.05	1.04	1.05	1.07	1.05
HMQ	1.62	1.49	1.54	1.63	1.47	1.65	2.00	1.44	1.59	1.59	1.67	1.60
MHQ	1.23	1.17	1.25	1.24	1.32	2.03	1.59	1.50	1.43	1.26	1.38	1.32
HQ	2.12	3.06	2.29	2.25	2.56	12.1	2.78	2.49	3.14	1.91	3.05	2.51

Jahreswerte in m³/s (Q),l/s.km²(Mq), mm (h_A)

	Berichtsjahr		Reihe: 2006 - 2010		Reihe: 1990 - 2011	
NQ	0.61	25.11.	0.33	16.01.2009	0.21	11.02.1990
NQ_T	0.63	25.11.			0.21	13.02.1990
$MJNQ_T$					0.61	
NJMQ					0.61	1990
MQ,Mq,h_A	0.86		0.85		1.02	
HJMQ					1.33	2000
MJHQ					2.64	
HQ	1.51	08.08.	12.1	27.06.2009	12.1	27.06.2009

NNQ seit 1990: 0.21 11.02.1990 **HHQ seit** 1990: 12.1 27.06.2009

Berichtsjahr(J) Überschreitungsdauer der Abflüsse in Tagen Reihe(R): 2006-2010

m³/s	Tage(J)	Tage(R)	m³/s	Tage(J)	Tage(R)	m³/s	Tage(J)	Tage(R)	m³/s	Tage(J)	Tage(R)
10000			500			20.0			1.00	73	48.8
8000			350			16.0			0.80	187	220.0
6000			250			12.0			0.60	365	325.6
4000			180			9.00		0.2	0.40		357.8
3000			140			7.00		0.4	0.30		365.2
2000			100			5.00		0.4	0.20		
1600			80.0			3.50		0.4	0.10		
1200			60.0			2.50		0.6	0.06		
900			40.0			1.80		1.6	0.03		
700			30.0			1.40		4.2	0.00		

Leitha dotiert steuerbar Kleine Leitha
Im Mai nach ergänzten Wasserständen ermittelt

Nr. 564 Deutsch-Jahrndorf (Albrechtmühle) Kleine Leitha

Mst.Nr. 210450 Art: Lattenpegel Einzugsgebiet: km²

Monat	I	II	III	IV	V	VI	VII	VIII	IX	X	XI	XII
Tag	Tägliche Abflüsse 2011 in m³/s											
1.	0.48	0.25	0.20	0.21	0.27	0.29	0.31	0.27	0.30	0.27	0.15	0.29
2.	0.45	0.25	0.20	0.21	0.27	0.29	0.29	0.27	0.29	0.25	0.15	0.30
3.	0.43	0.24	0.19	0.21	0.29	0.27	0.28	0.26	0.29	0.26	0.15	0.30
4.	0.40	0.24	0.19	0.21	0.29	0.27	0.31	0.26	0.28	0.24	0.15	0.30
5.	0.29	0.24	0.19	0.21	0.28	0.29	0.32	0.29	0.28	0.26	0.14	0.32
6.	0.25	0.24	0.17	0.21	0.27	0.27	0.31	0.31	0.28	0.26	0.14	0.33
7.	0.24	0.23	0.17	0.21	0.27	0.26	0.32	0.31	0.28	0.25	0.14	0.18
8.	0.23	0.23	0.19	0.21	0.26	0.24	0.32	0.31	0.25	0.25	0.14	0.14
9.	0.23	0.23	0.17	0.21	0.25	0.21	0.31	0.40	0.22	0.26	0.14	0.15
10.	0.23	0.22	0.15	0.21	0.23	0.19	0.31	0.40	0.22	0.27	0.13	0.26
11.	0.23	0.22	0.15	0.21	0.22	0.18	0.31	0.36	0.23	0.27	0.11	0.29
12.	0.23	0.22	0.15	0.20	0.21	0.17	0.29	0.33	0.25	0.27	0.10	0.29
13.	0.24	0.22	0.16	0.20	0.21	0.16	0.27	0.30	0.23	0.31	0.11	0.28
14.	0.26	0.21	0.16	0.21	0.20	0.15	0.24	0.32	0.22	0.29	0.12	0.27
15.	0.32	0.22	0.16	0.21	0.21	0.14	0.21	0.35	0.23	0.33	0.12	0.27
16.	0.33	0.22	0.18	0.21	0.23	0.14	0.25	0.35	0.27	0.30	0.20	0.26
17.	0.29	0.22	0.19	0.21	0.26	0.16	0.24	0.34	0.29	0.27	0.24	0.27
18.	0.25	0.22	0.21	0.21	0.27	0.18	0.22	0.33	0.28	0.25	0.26	0.25
19.	0.24	0.22	0.24	0.20	0.26	0.20	0.20	0.32	0.28	0.23	0.25	0.24
20.	0.23	0.22	0.26	0.20	0.24	0.29	0.21	0.32	0.31	0.23	0.25	0.24
21.	0.23	0.22	0.24	0.20	0.24	0.33	0.24	0.32	0.34	0.22	0.25	0.24
22.	0.24	0.23	0.23	0.30	0.24	0.31	0.22	0.30	0.38	0.22	0.25	0.24
23.	0.23	0.23	0.23	0.32	0.20	0.30	0.21	0.30	0.38	0.22	0.26	0.25
24.	0.24	0.23	0.23	0.29	.005	0.30	0.23	0.29	0.35	0.21	0.27	0.26
25.	0.25	0.22	0.22	0.28	.000	0.40	0.28	0.27	0.33	0.21	0.28	0.21
26.	0.26	0.22	0.22	0.28	.000	0.39	0.31	0.26	0.32	0.21	0.30	0.22
27.	0.26	0.21	0.21	0.28	.000	0.36	0.28	0.25	0.31	0.20	0.29	0.24
28.	0.26	0.21	0.20	0.29	.000	0.34	0.28	0.25	0.30	0.20	0.27	0.22
29.	0.26		0.21	0.29	0.13	0.33	0.30	0.32	0.29	0.20	0.26	0.22
30.	0.25		0.20	0.28	0.31	0.31	0.29	0.35	0.29	0.18	0.27	0.22
31.	0.25		0.21		0.30		0.28	0.33		0.17		0.21
	Extremwerte in m³/s											
am	20.	28.	10.	21.	24.	16.	19.	04.	09.	31.	12.	07.
NQ	0.23	0.20	0.15	0.19	.000	0.13	0.19	0.25	0.21	0.16	0.10	0.14
HQ	0.49	0.25	0.26	0.34	0.32	0.43	0.32	0.42	0.39	0.35	0.30	0.35
am	01.	01.	20.	22.	30.	25.	04.	09.	22.	15.	26.	06.
	Monatsmittel in m³/s(MQ),l/s.km²(Mq) bzw.Monatssummen in mm (h_A)											
MQ	0.28	0.23	0.20	0.23	0.21	0.26	0.27	0.31	0.29	0.24	0.20	0.25
Mq												
h_A												
Reihe: 2006-2010	Mittlere Monatsmittel in m³/s (MQ),l/s.km²(Mq) bzw. -summen in mm (h_A)											
MQ	0.32	0.21	0.28	0.31	0.33	0.43	0.41	0.39	0.36	0.49	0.51	0.43
Mq												
h_A												
Reihe: 1990-2011	Mittlere Monatsmittel mit Extremwerten in m³/s											
NQ	.008	.026	.008	.031	.000	.035	.026	.029	.029	0.14	0.10	0.08
NQ_T	.008	.028	.024	.040	.000	.037	.026	.032	.037	0.16	0.10	0.08
MNQ_T	0.32	0.27	0.24	0.26	0.24	0.27	0.26	0.26	0.26	0.34	0.40	0.35
NMQ	.049	0.06	0.11	0.09	0.07	0.08	0.12	0.14	0.22	0.24	0.20	0.21
MQ	0.42	0.38	0.40	0.40	0.37	0.44	0.48	0.44	0.43	0.49	0.56	0.47
HMQ	1.01	0.76	0.73	0.75	0.54	0.77	1.22	0.83	1.02	1.00	1.40	1.03
MHQ	0.64	0.60	0.69	0.58	0.55	0.86	0.83	0.77	0.67	0.68	0.81	0.66
HQ	1.23	1.70	1.71	1.32	1.32	2.42	2.02	1.58	1.68	1.52	1.90	1.20

Jahreswerte in m³/s (Q),l/s.km²(Mq), mm (h_A)

	Berichtsjahr		Reihe: 2006 - 2010		Reihe: 1990 - 2011	
NQ	.000	24.05.	0.05	24.07.2007	.000	24.05.2011
NQ_T	.000	25.05.			.000	25.05.2011
$MJNQ_T$					0.13	
NJMQ					0.18	1990
MQ,Mq,h_A	0.25		0.37		0.44	
HJMQ					0.74	1997
MJHQ					1.30	
HQ	0.49	01.01.	2.42	28.06.2009	2.42	28.06.2009

NNQ seit 1990: .008 14.01.1990 **HHQ seit** 1990: 2.42 28.06.2009

Berichtsjahr(J) Überschreitungsdauer der Abflüsse in Tagen Reihe(R): 2006-2010

m³/s	Tage(J)	Tage(R)	m³/s	Tage(J)	Tage(R)	m³/s	Tage(J)	Tage(R)	m³/s	Tage(J)	Tage(R)
10000			500			20.0			1.00		3.4
8000			350			16.0			0.80		10.8
6000			250			12.0			0.60		35.2
4000			180			9.00			0.40	7	135.4
3000			140			7.00			0.30	71	211.0
2000			100			5.00			0.20	315	323.6
1600			80.0			3.50			0.10	360	361.8
1200			60.0			2.50			0.06	360	365.2
900			40.0			1.80		0.6	0.03	360	
700			30.0			1.40		1.2	0.00	365	

Leitha dotiert steuerbar Kleine Leitha
vom 24. bis 28. Mai Baggerarbeiten oberhalb
Im Jän,Feb,Mrz nach ergänzten Wasserständen ermittelt
Im Jän,Feb,Mrz durch Eis beeinflusst

Abflüsse

Nr. 565 Nickelsdorf (Kläranlage) Leitha

Mst.Nr. 210013 Art: Schreibpegel Einzugsgebiet: 2131.3 km²

Monat	I	II	III	IV	V	VI	VII	VIII	IX	X	XI	XII
Tag	Tägliche Abflüsse 2011 in m³/s											
1.	10.8	8.87	6.89	7.36	6.09	5.20	5.39	5.31	4.12	2.81	4.05	3.29
2.	10.9	8.97	7.01	7.43	6.51	4.81	4.98	5.17	3.87	2.74	3.96	3.25
3.	10.8	9.31	7.28	7.33	6.69	4.74	5.19	4.81	4.25	3.23	3.96	3.23
4.	10.6	9.16	7.18	7.11	7.08	5.08	5.64	4.99	3.80	3.23	3.94	3.32
5.	10.2	9.05	6.79	7.13	6.44	4.89	5.36	6.52	3.68	3.05	4.01	3.23
6.	9.80	9.06	6.46	7.20	5.76	5.01	5.58	6.13	3.47	2.73	3.97	3.17
7.	9.32	9.40	6.35	7.03	5.17	4.52	5.81	5.60	3.70	2.99	3.79	3.06
8.	9.51	9.72	6.23	6.85	4.83	4.61	5.55	7.37	3.32	4.31	3.70	3.04
9.	9.50	9.68	5.99	6.65	4.68	5.71	5.44	8.88	3.31	4.85	3.69	3.38
10.	9.53	9.48	5.85	6.60	4.73	5.84	5.37	8.47	2.98	4.57	3.63	3.32
11.	9.78	9.35	5.81	6.64	4.39	4.46	5.02	6.97	3.59	4.88	3.62	3.22
12.	9.91	9.29	5.90	6.27	4.12	4.30	4.61	6.00	3.30	6.40	3.49	3.15
13.	10.2	9.42	5.84	6.33	4.00	3.98	4.48	5.85	3.18	8.23	3.51	3.07
14.	11.5	9.22	5.77	7.15	4.21	3.79	4.10	5.80	3.03	9.54	3.50	3.09
15.	15.0	9.43	5.86	7.15	4.75	3.96	3.95	5.65	3.79	9.44	3.57	3.11
16.	15.4	9.30	5.90	6.72	4.79	3.66	4.55	6.70	3.85	7.67	3.57	3.12
17.	13.6	9.23	6.52	6.49	5.51	3.51	4.33	6.15	3.46	6.08	3.37	2.97
18.	12.0	9.27	8.74	6.41	5.19	3.44	3.69	5.52	3.60	5.45	3.53	3.04
19.	11.6	9.03	10.5	6.31	4.73	4.61	3.89	5.50	3.59	5.26	3.54	3.17
20.	11.2	8.89	9.98	6.27	4.22	8.61	3.93	5.36	4.63	5.12	3.53	3.05
21.	10.6	8.67	9.65	6.16	4.09	7.54	4.09	5.42	6.60	5.23	3.50	2.93
22.	10.5	8.33	9.29	5.98	4.39	6.31	4.04	5.14	6.01	5.14	3.42	2.92
23.	10.4	7.75	8.92	5.80	4.24	5.86	4.14	4.71	5.25	4.89	3.45	2.97
24.	10.0	7.56	8.33	5.58	3.86	7.47	3.96	4.45	4.56	4.84	3.82	3.03
25.	10.0	7.60	8.04	5.33	3.46	8.99	4.50	4.12	4.05	4.99	3.91	2.95
26.	9.91	7.31	8.19	6.06	3.46	7.17	5.70	3.92	4.20	5.05	3.76	3.43
27.	9.91	7.01	8.28	6.71	3.43	6.63	5.61	3.64	3.82	4.76	3.39	3.38
28.	9.61	7.01	8.47	6.15	3.85	6.42	5.36	4.14	3.62	4.64	3.30	3.22
29.	9.32		8.14	6.28	5.81	6.10	5.78	5.78	3.51	4.45	3.35	3.20
30.	9.00		7.68	5.87	5.65	5.76	5.93	4.51	3.50	4.38	3.25	3.21
31.	9.01		7.36		5.38		5.47	4.11		4.12		3.16
	Extremwerte in m³/s											
am	30.	27.	16.	25.	25.	18.	18.	27.	10.	01.	17.	21.
NQ	8.79	6.72	5.43	5.03	3.23	3.11	3.24	3.34	2.02	1.94	2.90	2.69
HQ	15.8	9.81	11.2	8.46	7.49	10.9	7.33	11.7	7.28	10.7	4.19	3.70
am	15.	08.	19.	08.	04.	24.	06.	08.	21.	14.	01.	09.
	Monatsmittel in m³/s(MQ),l/s.km²(Mq) bzw.Monatssummen in mm (h_A)											
MQ	10.6	8.80	7.39	6.54	4.89	5.43	4.88	5.57	3.92	5.00	3.64	3.15
Mq	4.99	4.13	3.47	3.07	2.29	2.55	2.29	2.61	1.84	2.35	1.71	1.48
h_A	13	10	9	8	6	7	6	7	5	6	4	4
Reihe: 2006-2010	Mittlere Monatsmittel in m³/s (MQ),l/s.km²(Mq) bzw. -summen in mm (h_A)											
MQ	7.41	7.87	9.73	11.3	9.36	12.0	10.4	9.07	9.32	7.42	8.31	9.05
Mq	3.48	3.69	4.57	5.29	4.39	5.64	4.87	4.25	4.37	3.48	3.90	4.25
h_A	9	9	12	14	12	15	13	11	11	9	10	11
Reihe: 1984-2011	Mittlere Monatsmittel mit Extremwerten in m³/s											
NQ	1.76	1.77	2.01	1.26	1.48	1.16	0.15	0.11	0.44	1.04	1.57	2.06
NQ_T	2.30	2.37	2.61	1.56	1.49	1.58	0.22	0.26	0.67	1.34	1.59	2.24
MNQ_T	5.33	5.68	6.03	8.00	6.98	5.76	4.65	4.34	3.80	4.41	4.90	5.22
NMQ	2.88	3.37	3.77	3.01	3.42	2.94	1.97	1.19	2.30	2.88	2.73	2.53
MQ	7.19	7.56	9.19	11.5	10.5	9.57	8.22	7.57	7.00	6.31	6.70	7.33
HMQ	12.6	13.7	14.9	21.8	25.4	16.3	20.9	27.6	19.2	20.2	13.2	12.4
MHQ	11.6	12.1	17.7	16.9	16.7	18.3	17.8	15.9	13.9	11.1	10.5	12.4
HQ	22.0	32.0	38.7	35.2	33.0	47.3	57.2	62.9	44.4	48.9	22.5	24.2

Jahreswerte in m³/s (Q),l/s.km²(Mq), mm (h_A)												
	Berichtsjahr			Reihe: 2006 - 2010			Reihe: 1984 - 2011					
NQ	1.94	01.10.		0.11	09.08.2007		0.11	09.08.2007				
NQ_T	2.73	06.10.					0.22	21.07.2007				
$MJNQ_T$							2.65					
NJMQ							3.66		2001			
MQ,Mq,h_A	5.81	2.72	85.9	9.36	4.39	138	8.22	3.86	122			
HJMQ							14.5		1996			
MJHQ							30.8					
HQ	15.8	15.01.		47.3	28.06.2009		62.9	06.08.1991				
NNQ seit 1982:	0.11	09.08.2007		HHQ seit 1982:	62.9	06.08.1991						

Berichtsjahr(J)	Überschreitungsdauer der Abflüsse in Tagen											Reihe(R): 2006-2010
m³/s	Tage(J)	Tage(R)	m³/s	Tage(J)	Tage(R)	m³/s	Tage(J)	Tage(R)	m³/s	Tage(J)	Tage(R)	
10000			500			20.0		11.2	1.00		359.8	
8000			350			16.0		21.4	0.80		360.8	
6000			250			12.0	4	62.2	0.60		361.8	
4000			180			9.00	54	169.2	0.40		363.0	
3000			140			7.00	98	251.4	0.30		364.6	
2000			100			5.00	200	318.0	0.20		365.2	
1600			80.0			3.50	307	351.4	0.10			
1200			60.0			2.50	365	355.8	0.06			
900			40.0		1.4	1.80		357.0	0.03			
700			30.0		3.6	1.40		358.0	0.00			

geteiltes Profil, Q ohne Komitatskanal
Im Feb durch Eis beeinflusst
Im Feb nach ergänzten Wasserständen ermittelt

Nr. 566 Nickelsdorf (Pötschring) Komitatskanal

Mst.Nr. 210021 Art: Schreibpegel Einzugsgebiet: km²

Monat	I	II	III	IV	V	VI	VII	VIII	IX	X	XI	XII
Tag	Tägliche Abflüsse 2011 in m³/s											
1.	2.48	1.82	0.82	1.02	0.98	1.08	0.93	1.35	0.80	0.35	0.75	0.57
2.	2.48	1.73	0.82	1.02	1.03	0.99	0.88	1.33	0.74	0.33	0.75	0.57
3.	2.39	1.64	0.82	1.02	1.06	0.98	0.93	1.23	0.83	0.33	0.75	0.55
4.	2.22	1.57	0.83	1.01	1.11	1.04	1.02	1.32	0.69	0.33	0.75	0.58
5.	1.93	1.55	0.82	1.06	1.06	1.00	0.97	1.65	0.60	0.35	0.77	0.57
6.	1.66	1.58	0.78	1.09	1.01	1.04	0.98	1.62	0.57	0.35	0.78	0.55
7.	1.42	1.71	0.77	1.08	0.96	0.99	1.08	1.63	0.63	0.46	0.72	0.51
8.	1.49	1.83	0.77	1.07	0.91	1.05	1.11	2.45	0.52	0.73	0.69	0.55
9.	1.49	1.79	0.80	1.06	0.88	1.25	1.14	2.01	0.51	0.85	0.69	0.60
10.	1.53	1.72	0.86	1.04	0.89	1.24	1.14	1.59	0.55	0.78	0.69	0.59
11.	1.65	1.68	0.85	1.02	0.85	0.99	1.09	1.05	0.56	0.84	0.68	0.55
12.	1.72	1.64	0.84	1.01	0.81	0.95	1.00	0.91	0.48	1.15	0.65	0.51
13.	1.88	1.68	0.85	1.01	0.79	0.86	0.98	0.88	0.43	1.58	0.69	0.46
14.	2.95	1.36	0.83	1.07	0.84	0.84	0.90	0.88	0.38	2.64	0.67	0.48
15.	9.10	1.42	0.84	1.12	0.93	0.89	0.87	0.82	0.56	2.05	0.69	0.49
16.	10.4	1.36	0.87	1.11	0.92	0.82	1.07	0.97	0.62	1.10	0.70	0.49
17.	7.02	1.36	0.94	1.08	1.02	0.78	1.01	0.85	0.54	0.95	0.69	0.46
18.	4.63	1.36	1.49	1.08	0.98	0.78	0.85	0.78	0.56	0.89	0.69	0.47
19.	3.99	1.28	2.29	1.08	0.91	1.00	0.88	0.78	0.59	0.86	0.69	0.52
20.	3.48	1.21	1.93	1.08	0.81	1.76	0.91	0.72	0.79	0.86	0.68	0.48
21.	3.12	1.16	1.74	1.08	0.79	1.32	1.00	0.72	1.14	0.88	0.69	0.46
22.	2.80	1.04	1.54	1.04	0.85	1.12	0.98	0.84	1.06	0.87	0.66	0.45
23.	2.51	0.88	1.36	1.01	0.83	1.07	1.02	0.92	0.91	0.85	0.64	0.45
24.	2.34	0.89	1.17	0.96	0.75	1.62	0.97	0.89	0.78	0.86	0.72	0.47
25.	2.29	0.90	1.12	0.92	0.69	1.75	1.14	0.81	0.68	0.91	0.72	0.45
26.	2.27	0.87	1.15	1.03	0.66	1.13	1.43	0.86	0.75	0.92	0.69	0.59
27.	2.25	0.82	1.15	1.10	0.64	1.08	1.38	0.63	0.68	0.87	0.61	0.57
28.	2.11	0.82	1.19	1.01	0.74	1.05	1.36	0.73	0.64	0.85	0.58	0.51
29.	1.98		1.14	1.02	1.06	1.02	1.47	1.15	0.52	0.82	0.59	0.53
30.	1.87		1.03	0.95	1.03	0.98	1.51	0.89	0.45	0.81	0.56	0.53
31.	1.87		1.02		1.03		1.40	0.79		0.76		0.51
	Extremwerte in m³/s											
am	07.	24.	09.	25.	26.	16.	18.	27.	13.	01.	27.	21.
NQ	1.30	0.72	0.77	0.89	0.61	0.72	0.72	0.60	0.36	0.25	0.54	0.40
HQ	11.5	1.91	2.81	1.15	1.15	3.30	1.55	4.47	1.24	3.59	0.80	0.69
am	16.	01.	19.	05.	04.	24.	29.	08.	21.	14.	05.	09.
	Monatsmittel in m³/s(MQ),l/s.km²(Mq) bzw.Monatssummen in mm (h_A)											
MQ	2.94	1.38	1.08	1.04	0.90	1.08	1.08	1.10	0.65	0.88	0.69	0.52
Mq												
h_A												
Reihe: 2006-2010	Mittlere Monatsmittel in m³/s (MQ),l/s.km²(Mq) bzw. -summen in mm (h_A)											
MQ	1.10	1.52	2.83	5.77	3.12	5.75	4.54	2.97	2.79	1.21	1.75	2.27
Mq												
h_A												
Reihe: 1988-2011	Mittlere Monatsmittel mit Extremwerten in m³/s											
NQ	.011	0.08	0.07	0.14	0.12	0.18	0.08	.027	.009	.014	.000	0.06
NQ_T	0.08	0.09	0.09	0.15	0.13	0.22	0.10	.037	.020	.017	.000	0.07
MNQ_T	0.70	0.66	0.87	1.73	1.14	0.94	0.76	0.57	0.52	0.60	0.70	0.74
NMQ	0.38	0.48	0.16	0.17	0.67	0.45	0.18	0.12	0.11	0.05	0.09	0.10
MQ	1.09	1.18	2.10	3.29	2.44	2.46	2.36	1.98	1.56	1.11	1.13	1.28
HMQ	2.94	3.54	7.10	15.5	13.1	9.49	13.7	10.8	7.50	8.74	4.65	4.91
MHQ	2.49	2.77	7.20	6.35	6.08	8.07	8.58	7.24	4.83	3.65	2.45	2.93
HQ	11.5	11.9	26.1	22.4	19.3	36.3	33.7	29.5	31.6	34.8	11.3	14.2

Jahreswerte in m³/s (Q),l/s.km²(Mq), mm (h_A)												
	Berichtsjahr			Reihe: 2006 - 2010			Reihe: 1988 - 2011					
NQ	0.25	01.10.		0.06	30.12.2006		.000	14.11.1995				
NQ_T	0.33	03.10.					.000	15.11.1995				
$MJNQ_T$							0.27					
NJMQ							0.58		2003			
MQ,Mq,h_A	1.11			3.00			1.83					
HJMQ							5.35		2009			
MJHQ							17.6					
HQ	11.5	16.01.		36.3	28.06.2009		36.3	28.06.2009				
NNQ seit 1983:	.000	01.01.1984		HHQ seit 1983:	36.3	28.06.2009						

Berichtsjahr(J)	Überschreitungsdauer der Abflüsse in Tagen											Reihe(R): 2006-2010
m³/s	Tage(J)	Tage(R)	m³/s	Tage(J)	Tage(R)	m³/s	Tage(J)	Tage(R)	m³/s	Tage(J)	Tage(R)	
10000			500			20.0		6.0	1.00	158	257.6	
8000			350			16.0		11.0	0.80	250	286.2	
6000			250			12.0		18.0	0.60	311	315.6	
4000			180			9.00	2	28.2	0.40	358	334.0	
3000			140			7.00	3	39.4	0.30	365	344.8	
2000			100			5.00	3	54.8	0.20		349.6	
1600			80.0			3.50	5	78.6	0.10		357.4	
1200			60.0			2.50	11	97.4	0.06		365.2	
900			40.0			1.80	32	127.4	0.03			
700			30.0		1.4	1.40	66	172.0	0.00			

geteiltes Profil, Q ohne Leitha
Im Feb nach ergänzten Wasserständen ermittelt
Im Feb,Mrz durch Eis beeinflusst

Abflüsse

Nr. 567 Piringsdorf (Pfarrbrücke) Rabnitz

Mst.Nr. 210039 Art: Schreibpegel Einzugsgebiet: 117.7 km²

Monat	I	II	III	IV	V	VI	VII	VIII	IX	X	XI	XII
Tag	Tägliche Abflüsse 2011 in m³/s											
1.	0.95	0.63	0.56	0.50	0.52	0.31	0.28	0.20	0.18	0.15	0.19	0.22
2.	0.92	0.60	0.63	0.50	0.60	0.32	0.37	0.18	0.21	0.15	0.19	0.22
3.	0.89	0.57	0.57	0.47	0.55	0.33	0.34	0.19	0.18	0.15	0.19	0.22
4.	0.89	0.59	0.56	0.57	0.53	0.34	0.31	0.67	0.16	0.15	0.20	0.23
5.	0.81	0.60	0.58	0.57	0.46	0.40	0.34	0.38	0.15	0.15	0.19	0.23
6.	0.82	0.61	0.59	0.57	0.44	0.31	0.32	0.28	0.23	0.15	0.18	0.20
7.	0.85	0.61	0.55	0.58	0.41	0.29	0.27	0.27	0.18	0.60	0.19	0.21
8.	0.84	0.61	0.48	0.54	0.43	0.60	0.22	0.54	0.20	0.38	0.20	0.23
9.	0.82	0.61	0.48	0.51	0.43	0.53	0.21	0.53	0.20	0.21	0.20	0.23
10.	0.81	0.60	0.50	0.49	0.42	0.34	0.18	0.37	0.19	0.17	0.19	0.23
11.	0.82	0.60	0.50	0.44	0.39	0.28	0.17	0.29	0.17	0.19	0.19	0.22
12.	0.81	0.92	0.51	0.48	0.40	0.25	0.19	0.26	0.17	0.17	0.19	0.24
13.	0.81	0.74	0.54	0.48	0.39	0.25	0.16	0.27	0.17	0.21	0.19	0.27
14.	0.89	0.69	0.55	0.48	0.40	0.32	0.22	0.29	0.17	0.20	0.19	0.23
15.	0.82	0.66	0.54	0.47	0.58	0.26	0.31	0.31	0.19	0.17	0.20	0.23
16.	0.80	0.65	0.54	0.46	0.44	0.24	0.21	0.30	0.17	0.16	0.20	0.24
17.	0.77	0.66	0.73	0.48	0.38	0.23	0.18	0.23	0.17	0.16	0.19	0.29
18.	0.76	0.64	0.50	0.47	0.36	0.25	0.19	0.20	0.16	0.16	0.19	0.24
19.	0.79	0.64	0.49	0.47	0.35	0.91	0.22	0.37	0.24	0.16	0.19	0.23
20.	0.78	0.63	0.48	0.48	0.35	0.44	0.21	0.32	0.35	0.19	0.19	0.23
21.	0.74	0.59	0.47	0.45	0.43	0.33	0.18	0.26	0.22	0.18	0.19	0.21
22.	0.72	0.52	0.52	0.41	0.36	0.30	0.16	0.24	0.20	0.18	0.19	0.20
23.	0.68	0.56	0.55	0.42	0.33	1.04	0.18	0.21	0.19	0.17	0.19	0.21
24.	0.68	0.60	0.53	0.41	0.32	1.23	0.25	0.19	0.18	0.29	0.20	0.23
25.	0.67	0.53	0.51	0.44	0.31	0.64	0.29	0.17	0.17	0.26	0.22	0.20
26.	0.68	0.59	0.46	0.56	0.30	0.55	0.23	0.16	0.16	0.22	0.22	0.20
27.	0.67	0.61	0.54	0.55	0.30	0.47	0.20	0.16	0.16	0.22	0.23	0.20
28.	0.64	0.60	0.51	0.52	0.56	0.39	0.34	0.32	0.16	0.20	0.23	0.20
29.	0.55		0.49	0.51	0.42	0.34	0.37	0.23	0.16	0.20	0.22	0.20
30.	0.65		0.46	0.49	0.34	0.31	0.25	0.20	0.15	0.19	0.22	0.21
31.	0.65		0.50		0.31		0.22	0.18		0.19		0.20
	Extremwerte in m³/s											
am	29.	25.	08.	22.	24.	17.	10.	02.	04.	03.	01.	01.
NQ	0.34	0.38	0.30	0.34	0.26	0.19	0.14	0.14	0.14	0.12	0.16	0.20
HQ	1.06	1.37	1.04	0.83	0.90	8.28	0.86	0.99	0.57	1.54	0.26	0.39
am	01.	12.	17.	04.	21.	23.	14.	04.	19.	07.	08.	12.
	Monatsmittel in m³/s(MQ),l/s.km²(Mq) bzw.Monatssummen in mm (h_A)											
MQ	0.77	0.62	0.53	0.49	0.41	0.43	0.24	0.28	0.18	0.20	0.20	0.22
Mq	6.57	5.30	4.49	4.19	3.51	3.62	2.08	2.40	1.57	1.73	1.68	1.89
h_A	18	13	12	11	9	9	6	6	4	5	4	5
Reihe: 2006-2010	Mittlere Monatsmittel in m³/s (MQ),l/s.km²(Mq) bzw. -summen in mm (h_A)											
MQ	0.60	0.70	0.91	0.73	0.77	1.24	0.74	0.78	0.83	0.58	0.66	0.95
Mq	5.07	5.95	7.75	6.18	6.54	10.5	6.32	6.62	7.06	4.89	5.63	8.10
h_A	14	14	21	16	18	27	17	18	18	13	15	21
Reihe: 1971-2011	Mittlere Monatsmittel mit Extremwerten in m³/s											
NQ	.028	.037	.049	0.17	0.10	0.07	.037	.013	.017	.023	.035	.049
NQ_T	0.06	0.05	0.08	0.17	0.11	0.08	.037	.022	.033	0.06	0.06	0.10
MNQ_T	0.36	0.36	0.41	0.46	0.36	0.34	0.29	0.25	0.24	0.28	0.32	0.38
NMQ	0.11	0.10	0.29	0.26	0.25	0.18	0.11	0.06	0.07	0.06	0.09	0.13
MQ	0.53	0.55	0.78	0.77	0.72	0.73	0.70	0.53	0.50	0.48	0.47	0.56
HMQ	1.15	1.66	1.57	3.48	2.55	2.60	4.80	2.00	2.97	2.66	1.44	1.77
MHQ	1.15	1.26	2.27	1.70	5.70	5.17	4.29	3.73	5.09	2.47	1.31	1.56
HQ	4.12	5.57	9.76	10.4	64.4	21.2	30.0	20.9	55.9	28.7	8.91	7.90

Jahreswerte in m³/s (Q),l/s.km²(Mq), mm (h_A)									
	Berichtsjahr			Reihe: 2006 - 2010			Reihe: 1971 - 2011		
NQ	0.12	03.10.		0.09	21.07.2007		.013	04.08.2002	
NQ_T	0.15	02.10.					.022	03.08.2002	
$MJNQ_T$							0.15		
NJMQ							0.27		2003
MQ,Mq,h_A	0.38	3.24	102	0.80	6.78	214	0.61	5.19	164
HJMQ							1.57		1996
MJHQ							13.1		
HQ	8.28	23.06.		64.4	26.05.2010		64.4	26.05.2010	

NNQ seit 1973: .013 04.08.2002 **HHQ seit** 1973: 64.4 26.05.2010

Berichtsjahr(J)	Überschreitungsdauer der Abflüsse in Tagen								Reihe(R): 2006-2010		
m³/s	Tage(J)	Tage(R)	m³/s	Tage(J)	Tage(R)	m³/s	Tage(J)	Tage(R)	m³/s	Tage(J)	Tage(R)
10000			500			20.0			1.00	2	72.4
8000			350			16.0			0.80	20	110.6
6000			250			12.0		0.4	0.60	61	171.4
4000			180			9.00		0.6	0.40	151	277.0
3000			140			7.00		0.6	0.30	194	327.8
2000			100			5.00		2.2	0.20	289	353.2
1600			80.0			3.50		5.6	0.10	365	365.2
1200			60.0			2.50		12.6	0.06		
900			40.0			1.80		22.0	0.03		
700			30.0			1.40		37.2	0.00		

vom 8. bis 12. Mrz Baggerarbeiten
vom 16. Mrz bis 5. Apr Aufstau durch Treibgut
Im Jän,Feb,Dez durch Eis beeinflusst
Im Jän,Feb,Mrz,Apr,Dez nach ergänzten Wasserständen ermittelt

Nr. 568 Mannersdorf an der Rabnitz (Hansäcker) Rabnitz

Mst.Nr. 210054 Art: Schreibpegel Einzugsgebiet: 224.3 km²

Monat	I	II	III	IV	V	VI	VII	VIII	IX	X	XI	XII
Tag	Tägliche Abflüsse 2011 in m³/s											
1.	1.33	0.91	0.80	0.80	0.73	0.40	0.35	0.33	0.33	0.20	0.32	0.32
2.	1.28	0.88	0.79	0.79	0.81	0.41	0.44	0.29	0.36	0.20	0.33	0.33
3.	1.25	0.84	0.81	0.76	0.70	0.42	0.41	0.29	0.33	0.20	0.33	0.34
4.	1.14	0.91	0.79	0.93	0.75	0.44	0.40	1.00	0.31	0.19	0.33	0.37
5.	1.10	0.89	0.81	0.86	0.66	0.53	0.40	0.60	0.30	0.18	0.32	0.38
6.	1.06	0.91	0.82	0.76	0.63	0.42	0.40	0.46	0.35	0.19	0.32	0.37
7.	1.19	0.92	0.79	0.74	0.60	0.39	0.34	0.46	0.33	0.73	0.32	0.37
8.	1.13	0.93	0.72	0.72	0.63	0.78	0.32	0.82	0.34	0.51	0.34	0.37
9.	1.11	0.94	0.75	0.70	0.64	0.88	0.32	0.90	0.34	0.32	0.34	0.37
10.	1.08	0.90	0.78	0.68	0.59	0.54	0.29	0.62	0.33	0.29	0.32	0.37
11.	1.14	0.92	0.78	0.67	0.56	0.43	0.29	0.48	0.33	0.29	0.32	0.37
12.	1.14	1.33	0.79	0.67	0.53	0.38	0.32	0.44	0.31	0.27	0.32	0.39
13.	1.13	1.12	0.84	0.67	0.54	0.37	0.29	0.44	0.30	0.29	0.33	0.50
14.	1.30	1.02	0.85	0.68	0.55	0.43	0.30	0.46	0.29	0.29	0.32	0.40
15.	1.22	0.98	0.85	0.68	0.88	0.39	0.56	0.50	0.26	0.26	0.34	0.40
16.	1.15	0.96	0.86	0.66	0.69	0.37	0.34	0.58	0.22	0.24	0.33	0.42
17.	1.12	0.96	1.53	0.66	0.61	0.34	0.30	0.43	0.20	0.30	0.35	0.52
18.	1.09	0.97	1.32	0.65	0.52	0.35	0.29	0.39	0.21	0.24	0.33	0.43
19.	1.12	0.96	1.27	0.63	0.46	1.33	0.35	0.58	0.34	0.24	0.32	0.38
20.	1.15	0.95	1.06	0.62	0.44	0.69	0.32	0.58	0.46	0.26	0.33	0.36
21.	1.06	0.85	0.97	0.61	0.50	0.51	0.30	0.44	0.28	0.27	0.33	0.38
22.	1.01	0.76	0.88	0.62	0.51	0.44	0.28	0.39	0.24	0.24	0.33	0.37
23.	0.94	0.78	0.80	0.59	0.41	0.72	0.30	0.37	0.24	0.25	0.32	0.37
24.	1.01	0.79	0.79	0.58	0.40	2.61	0.37	0.33	0.24	0.38	0.32	0.39
25.	0.96	0.79	0.78	0.61	0.38	0.72	0.48	0.33	0.24	0.39	0.32	0.37
26.	0.99	0.79	0.78	0.78	0.37	0.60	0.36	0.33	0.21	0.33	0.32	0.37
27.	0.96	0.83	0.85	0.84	0.36	0.54	0.33	0.35	0.21	0.34	0.32	0.37
28.	0.99	0.79	0.84	0.78	0.60	0.47	0.46	0.44	0.21	0.33	0.32	0.37
29.	0.76		0.79	0.76	0.55	0.41	0.56	0.38	0.20	0.32	0.32	0.37
30.	0.84		0.77	0.77	0.46	0.38	0.37	0.33	0.20	0.32	0.32	0.37
31.	0.91		0.76		0.43		0.34	0.33		0.32		0.37
	Extremwerte in m³/s											
am	29.	03.	08.	21.	25.	06.	10.	27.	18.	02.	11.	20.
NQ	0.54	0.60	0.43	0.54	0.33	0.24	0.24	0.20	0.16	0.16	0.27	0.27
HQ	1.51	1.84	1.93	1.35	0.98	10.2	1.20	1.93	0.72	2.01	0.37	0.59
am	14.	12.	17.	04.	02.	24.	15.	04.	20.	07.	01.	12.
	Monatsmittel in m³/s(MQ),l/s.km²(Mq) bzw.Monatssummen in mm (h_A)											
MQ	1.09	0.91	0.87	0.71	0.56	0.59	0.36	0.47	0.28	0.30	0.32	0.38
Mq	4.84	4.07	3.89	3.16	2.52	2.63	1.61	2.11	1.27	1.32	1.45	1.71
h_A	13	10	10	8	7	7	4	6	3	4	4	4
Reihe: 2006-2010	Mittlere Monatsmittel in m³/s (MQ),l/s.km²(Mq) bzw. -summen in mm (h_A)											
MQ	0.83	0.97	1.21	0.98	1.07	1.62	1.04	1.00	1.18	0.78	0.87	1.26
Mq	3.71	4.32	5.39	4.36	4.77	7.22	4.65	4.47	5.25	3.46	3.88	5.60
h_A	10	10	14	11	13	19	12	12	14	9	10	15
Reihe: 1966-2011	Mittlere Monatsmittel mit Extremwerten in m³/s											
NQ	0.14	0.18	0.15	0.19	0.18	0.10	.028	.017	0.09	0.13	0.15	0.06
NQ_T	0.20	0.25	0.25	0.28	0.20	0.15	.033	.017	0.10	0.13	0.17	0.14
MNQ_T	0.58	0.59	0.66	0.70	0.54	0.53	0.41	0.41	0.42	0.45	0.51	0.60
NMQ	0.35	0.35	0.43	0.35	0.30	0.23	0.09	0.08	0.16	0.24	0.27	0.22
MQ	0.81	0.88	1.17	1.10	0.97	1.08	0.87	0.84	0.76	0.71	0.75	0.88
HMQ	1.69	2.06	3.03	4.62	3.04	3.60	4.30	4.38	4.15	3.29	2.25	2.32
MHQ	1.73	2.23	3.75	2.96	6.85	8.50	5.08	5.69	5.85	3.33	2.19	2.65
HQ	7.42	8.14	16.3	24.9	45.1	52.0	25.5	47.0	50.7	29.1	17.9	20.0

Jahreswerte in m³/s (Q),l/s.km²(Mq), mm (h_A)									
	Berichtsjahr			Reihe: 2006 - 2010			Reihe: 1966 - 2011		
NQ	0.16	18.09.		0.07	20.07.2007		.017	13.08.2003	
NQ_T	0.18	05.10.					.017	24.08.2003	
$MJNQ_T$							0.28		
NJMQ							0.36		2003
MQ,Mq,h_A	0.57	2.54	80.1	1.07	4.78	151	0.90	4.02	127
HJMQ							2.05		1996
MJHQ							18.6		
HQ	10.2	24.06.		45.1	27.05.2010		52.0	07.06.1969	

NNQ seit 1966: .017 13.08.2003 **HHQ seit** 1966: 52.0 07.06.1969

Berichtsjahr(J)	Überschreitungsdauer der Abflüsse in Tagen								Reihe(R): 2006-2010		
m³/s	Tage(J)	Tage(R)	m³/s	Tage(J)	Tage(R)	m³/s	Tage(J)	Tage(R)	m³/s	Tage(J)	Tage(R)
10000			500			20.0			1.00	33	128.8
8000			350			16.0		0.2	0.80	81	173.4
6000			250			12.0		0.6	0.60	145	258.0
4000			180			9.00		1.4	0.40	206	333.0
3000			140			7.00		2.6	0.30	324	348.0
2000			100			5.00		4.8	0.20	362	357.0
1600			80.0			3.50		11.2	0.10	365	365.0
1200			60.0			2.50	1	20.8	0.06		365.2
900			40.0			1.80	1	37.4	0.03		
700			30.0			1.40	2	64.8	0.00		

Im Feb durch Eis beeinflusst
Im Feb,Okt,Nov nach ergänzten Wasserständen ermittelt

Nr. 569 Oberpullendorf (Fußgeherbrücke) Stoob

Mst.Nr. 210062 Art: Schreibpegel Einzugsgebiet: 149.0 km²

Monat	I	II	III	IV	V	VI	VII	VIII	IX	X	XI	XII
Tag	Tägliche Abflüsse 2011 in m³/s											
1.	1.17	0.61	0.50	0.51	0.57	0.23	0.30	0.25	0.21	0.17	0.25	0.24
2.	1.10	0.59	0.50	0.50	0.59	0.21	0.45	0.23	0.23	0.15	0.25	0.24
3.	1.12	0.59	0.50	0.49	0.60	0.26	0.37	0.22	0.20	0.15	0.25	0.25
4.	1.04	0.59	0.49	0.53	0.55	0.25	0.37	1.03	0.17	0.14	0.29	0.26
5.	0.95	0.59	0.50	0.51	0.47	0.34	0.41	0.42	0.30	0.14	0.30	0.26
6.	0.93	0.60	0.49	0.48	0.40	0.23	0.35	0.31	0.33	0.14	0.27	0.23
7.	1.08	0.61	0.47	0.47	0.39	0.20	0.30	0.88	0.20	1.24	0.27	0.24
8.	0.83	0.61	0.45	0.46	0.44	0.55	0.26	1.10	0.22	0.49	0.27	0.31
9.	0.76	0.61	0.46	0.46	0.43	0.43	0.27	0.73	0.23	0.25	0.28	0.26
10.	0.76	0.59	0.48	0.42	0.45	0.27	0.24	0.44	0.23	0.23	0.28	0.25
11.	0.78	0.60	0.49	0.45	0.45	0.22	0.24	0.36	0.20	0.28	0.28	0.26
12.	0.79	1.13	0.49	0.45	0.37	0.20	0.24	0.34	0.19	0.25	0.28	0.29
13.	0.81	0.75	0.51	0.44	0.40	0.19	0.22	0.38	0.16	0.59	0.28	0.32
14.	1.08	0.68	0.52	0.45	0.51	0.20	0.32	0.37	0.16	0.36	0.27	0.28
15.	0.86	0.63	0.50	0.45	0.76	0.18	0.52	0.39	0.25	0.25	0.24	0.29
16.	0.82	0.62	0.54	0.44	0.56	0.17	0.30	0.39	0.21	0.24	0.24	0.32
17.	0.78	0.62	1.07	0.43	0.40	0.15	0.23	0.30	0.19	0.25	0.24	0.39
18.	0.77	0.62	0.87	0.41	0.34	0.20	0.25	0.27	0.17	0.23	0.24	0.30
19.	0.76	0.60	0.85	0.39	0.32	1.27	0.34	0.88	0.31	0.22	0.24	0.27
20.	0.76	0.60	0.62	0.36	0.29	0.38	0.28	0.49	0.57	0.29	0.24	0.26
21.	0.70	0.55	0.56	0.36	0.29	0.28	0.27	0.31	0.26	0.25	0.24	0.26
22.	0.67	0.51	0.52	0.35	0.28	0.23	0.24	0.28	0.24	0.23	0.24	0.27
23.	0.65	0.56	0.49	0.35	0.25	1.24	0.34	0.25	0.21	0.24	0.24	0.29
24.	0.74	0.58	0.48	0.37	0.24	1.36	0.37	0.22	0.21	0.44	0.23	0.31
25.	0.72	0.60	0.52	0.62	0.23	0.57	0.37	0.20	0.19	0.43	0.24	0.27
26.	0.73	0.58	0.53	0.65	0.23	0.54	0.29	0.19	0.17	0.33	0.24	0.26
27.	0.67	0.56	0.55	0.58	0.22	0.50	0.27	0.22	0.17	0.29	0.25	0.25
28.	0.65	0.54	0.57	0.54	0.61	0.41	0.46	0.32	0.18	0.29	0.24	0.26
29.	0.57		0.54	0.50	0.34	0.36	0.46	0.23	0.17	0.29	0.24	0.26
30.	0.67		0.47	0.58	0.25	0.31	0.28	0.20	0.17	0.25	0.24	0.26
31.	0.63		0.48		0.22		0.26	0.19		0.26		0.26
	Extremwerte in m³/s											
am	29.	22.	08.	21.	31.	13.	10.	27.	04.	01.	18.	21.
NQ	0.34	0.19	0.14	0.31	0.14	0.14	0.19	0.14	0.14	0.14	0.19	0.14
HQ	1.36	1.97	1.58	1.07	1.35	7.73	1.14	4.49	1.41	2.93	0.39	0.56
am	01.	12.	17.	25.	14.	23.	14.	07.	05.	07.	05.	12.
	Monatsmittel in m³/s(MQ),l/s.km²(Mq) bzw.Monatssummen in mm (h_A)											
MQ	0.82	0.62	0.55	0.47	0.40	0.40	0.32	0.40	0.22	0.30	0.26	0.27
Mq	5.49	4.15	3.68	3.13	2.70	2.67	2.13	2.69	1.50	2.02	1.72	1.83
h_A	15	10	10	8	7	7	6	7	4	5	4	5
Reihe: 2006-2010	Mittlere Monatsmittel in m³/s (MQ),l/s.km²(Mq) bzw. -summen in mm (h_A)											
MQ	0.59	0.80	0.97	0.63	0.68	1.47	0.94	0.97	0.96	0.62	0.63	0.96
Mq	3.93	5.34	6.54	4.25	4.56	9.87	6.29	6.51	6.46	4.15	4.22	6.47
h_A	11	13	18	11	12	26	17	17	17	11	11	17
Reihe: 1966-2011	Mittlere Monatsmittel mit Extremwerten in m³/s											
NQ	.012	.000	0.09	0.13	.008	.000	.000	.000	.003	0.07	0.09	0.07
NQ_T	0.10	0.09	0.12	0.14	.022	.011	.011	.005	.008	0.10	0.09	0.14
MNQ_T	0.37	0.38	0.43	0.45	0.34	0.27	0.21	0.20	0.23	0.26	0.31	0.37
NMQ	0.15	0.25	0.35	0.27	0.15	0.14	0.08	.044	0.11	0.16	0.16	0.16
MQ	0.57	0.61	0.82	0.78	0.73	0.70	0.59	0.48	0.47	0.45	0.47	0.60
HMQ	1.16	1.54	2.02	3.05	3.33	1.97	4.56	2.54	3.02	2.39	1.36	1.78
MHQ	1.42	1.70	2.76	2.20	7.02	7.79	5.08	4.43	3.80	2.54	1.48	1.74
HQ	9.24	8.02	11.5	20.3	54.0	65.3	62.0	34.8	30.0	34.9	7.52	9.91

Jahreswerte in m³/s (Q),l/s.km²(Mq), mm (h_J)

	Berichtsjahr			Reihe: 2006 - 2010			Reihe: 1966 - 2011		
NQ	0.14	27.08.		.000	03.06.2008		.000	08.07.1991	
NQ_T	0.14	06.10.					.005	19.08.2001	
$MJNQ_T$							0.13		
NJMQ							0.29		2001
MQ,Mq,h_A	0.42	2.80	88.4	0.85	5.74	181	0.61	4.06	128
HJMQ							1.41		1996
MJHQ							17.7		
HQ	7.73	23.06.		65.3	27.06.2008		65.3	27.06.2008	

NNQ seit 1966: .000 29.07.2006 **HHQ seit** 1966: 65.3 27.06.2008

Berichtsjahr(J) Überschreitungsdauer der Abflüsse in Tagen Reihe(R): 2006-2010

m³/s	Tage(J)	Tage(R)	m³/s	Tage(J)	Tage(R)	m³/s	Tage(J)	Tage(R)	m³/s	Tage(J)	Tage(R)
10000			500			20.0		0.4	1.00	14	75.0
8000			350			16.0		0.4	0.80	24	110.4
6000			250			12.0		1.0	0.60	64	164.4
4000			180			9.00		1.4	0.40	158	254.2
3000			140			7.00		2.2	0.30	206	307.4
2000			100			5.00		4.4	0.20	341	339.8
1600			80.0			3.50		9.6	0.10	365	358.4
1200			60.0			2.50		17.0	0.06		362.2
900			40.0			1.80		28.6	0.03		364.4
700			30.0			1.40		42.0	0.00		365.2

Im Feb durch Eis beeinflusst
Im Feb nach ergänzten Wasserständen ermittelt

Nr. 571 Walbersdorf Wulka

Mst.Nr. 210070 Art: Schreibpegel Einzugsgebiet: 78.1 km²

Monat	I	II	III	IV	V	VI	VII	VIII	IX	X	XI	XII
Tag	Tägliche Abflüsse 2011 in m³/s											
1.	0.38	0.29	0.26	0.25	0.31	0.12	0.09	0.08	0.11	0.10	0.08	0.10
2.	0.38	0.29	0.26	0.24	0.24	0.12	0.10	0.08	0.10	0.09	0.08	0.10
3.	0.36	0.28	0.26	0.26	0.36	0.32	0.09	0.11	0.09	0.09	0.08	0.11
4.	0.36	0.29	0.26	0.30	0.24	0.18	0.09	0.56	0.09	0.09	0.08	0.11
5.	0.33	0.29	0.26	0.23	0.23	0.15	0.19	0.16	0.14	0.08	0.08	0.10
6.	0.32	0.30	0.26	0.23	0.26	0.13	0.11	0.13	0.10	0.08	0.09	0.10
7.	0.33	0.30	0.25	0.23	0.25	0.13	0.10	0.97	0.10	0.57	0.09	0.10
8.	0.33	0.31	0.24	0.22	0.27	0.21	0.09	0.34	0.10	0.10	0.09	0.11
9.	0.33	0.30	0.25	0.20	0.22	0.25	0.08	0.26	0.10	0.08	0.10	0.10
10.	0.34	0.29	0.26	0.20	0.20	0.12	0.07	0.20	0.10	0.09	0.09	0.10
11.	0.37	0.29	0.26	0.20	0.20	0.12	0.09	0.19	0.09	0.10	0.09	0.09
12.	0.36	0.39	0.27	0.21	0.20	0.12	0.07	0.17	0.09	0.14	0.09	0.10
13.	0.41	0.33	0.26	0.20	0.19	0.11	0.07	0.17	0.10	0.26	0.09	0.10
14.	0.52	0.30	0.27	0.20	0.28	0.11	0.08	0.17	0.40	0.10	0.11	0.10
15.	0.45	0.29	0.26	0.20	0.28	0.17	0.12	0.24	0.14	0.09	0.11	0.10
16.	0.41	0.29	0.28	0.20	0.18	0.19	0.07	0.14	0.12	0.08	0.11	0.11
17.	0.40	0.29	0.44	0.21	0.19	0.12	0.07	0.12	0.12	0.08	0.11	0.10
18.	0.39	0.29	0.41	0.20	0.19	0.42	0.09	0.12	0.12	0.08	0.11	0.09
19.	0.39	0.29	0.35	0.20	0.19	0.54	0.07	0.12	0.40	0.08	0.11	0.09
20.	0.37	0.29	0.29	0.20	0.20	0.15	0.07	0.12	0.18	0.09	0.11	0.09
21.	0.36	0.25	0.29	0.21	0.19	0.13	0.08	0.12	0.12	0.08	0.11	0.09
22.	0.33	0.24	0.27	0.23	0.19	0.12	0.07	0.11	0.11	0.08	0.11	0.09
23.	0.31	0.22	0.26	0.23	0.18	0.57	0.10	0.11	0.10	0.08	0.11	0.11
24.	0.33	0.22	0.26	0.29	0.18	0.24	0.09	0.10	0.10	0.10	0.11	0.10
25.	0.32	0.22	0.26	0.26	0.18	0.16	0.10	0.10	0.10	0.09	0.10	0.10
26.	0.33	0.24	0.25	0.27	0.17	0.16	0.08	0.10	0.10	0.08	0.10	0.10
27.	0.33	0.26	0.24	0.25	0.32	0.14	0.08	0.18	0.10	0.08	0.12	0.10
28.	0.30	0.25	0.24	0.22	0.27	0.14	0.26	0.14	0.10	0.08	0.13	0.11
29.	0.26		0.23	0.29	0.13	0.12	0.11	0.10	0.10	0.08	0.09	0.10
30.	0.27		0.23	0.23	0.12	0.13	0.08	0.10	0.10	0.08	0.09	0.09
31.	0.28		0.24		0.12		0.08	0.10		0.08		0.09
	Extremwerte in m³/s											
am	29.	22.	08.	09.	29.	27.	03.	01.	01.	08.	04.	05.
NQ	0.23	0.20	0.20	0.18	0.12	0.07	0.07	0.07	0.08	0.08	0.08	0.08
HQ	0.58	0.62	0.67	1.31	3.50	5.49	1.44	8.94	4.07	2.17	0.33	0.20
am	13.	12.	17.	29.	14.	23.	28.	07.	14.	07.	28.	16.
	Monatsmittel in m³/s(MQ),l/s.km²(Mq) bzw.Monatssummen in mm (h_A)											
MQ	0.35	0.28	0.27	0.23	0.22	0.19	0.09	0.18	0.13	0.11	0.10	0.10
Mq	4.53	3.63	3.47	2.94	2.78	2.44	1.21	2.36	1.64	1.39	1.29	1.28
h_A	12	9	9	8	7	6	3	6	4	4	3	3
Reihe: 2006-2010	Mittlere Monatsmittel in m³/s (MQ),l/s.km²(Mq) bzw. -summen in mm (h_A)											
MQ	0.19	0.25	0.29	0.23	0.20	0.42	0.30	0.36	0.27	0.22	0.22	0.26
Mq	2.48	3.14	3.73	2.96	2.50	5.36	3.83	4.66	3.47	2.87	2.87	3.33
h_A	7	8	10	8	7	14	10	12	9	8	7	9
Reihe: 1983-2011	Mittlere Monatsmittel mit Extremwerten in m³/s											
NQ	.043	.031	.043	0.07	0.05	.011	.003	.022	.021	.030	.046	.050
NQ_T	.046	.043	0.05	0.08	0.05	.013	.009	.022	.040	.033	0.06	0.05
MNQ_T	0.16	0.16	0.18	0.18	0.15	0.15	0.12	0.11	0.11	0.13	0.15	0.16
NMQ	0.07	0.06	0.13	0.11	0.08	0.08	0.06	0.08	0.08	0.07	0.09	0.06
MQ	0.21	0.22	0.28	0.28	0.28	0.29	0.21	0.21	0.21	0.19	0.20	0.22
HMQ	0.53	0.46	0.58	0.95	0.85	0.82	0.50	0.65	0.95	0.58	0.42	0.46
MHQ	0.57	0.60	1.45	2.40	4.93	7.75	6.26	5.73	3.19	1.70	1.16	1.03
HQ	1.49	1.77	3.12	28.1	19.9	25.8	15.6	24.4	15.0	7.75	2.56	4.67

Jahreswerte in m³/s (Q),l/s.km²(Mq), mm (h_J)

	Berichtsjahr			Reihe: 2006 - 2010			Reihe: 1983 - 2011		
NQ	0.07	27.06.		.003	02.07.2007		.003	02.07.2007	
NQ_T	0.07	16.07.					.009	02.07.2007	
$MJNQ_T$							0.08		
NJMQ							0.13		2005
MQ,Mq,h_A	0.19	2.41	75.9	0.27	3.48	110	0.23	2.99	94.2
HJMQ							0.54		1996
MJHQ							12.6		
HQ	8.94	07.08.		25.8	13.06.2007		28.1	29.04.1996	

NNQ seit 1982: .003 02.07.2007 **HHQ seit** 1982: 28.1 29.04.1996

Berichtsjahr(J) Überschreitungsdauer der Abflüsse in Tagen Reihe(R): 2006-2010

m³/s	Tage(J)	Tage(R)	m³/s	Tage(J)	Tage(R)	m³/s	Tage(J)	Tage(R)	m³/s	Tage(J)	Tage(R)
10000			500			20.0			1.00		6.4
8000			350			16.0			0.80	1	11.0
6000			250			12.0			0.60	1	17.8
4000			180			9.00			0.40	15	53.2
3000			140			7.00			0.30	52	97.2
2000			100			5.00		0.2	0.20	155	204.8
1600			80.0			3.50		0.4	0.10	292	314.2
1200			60.0			2.50		1.2	0.06	365	352.6
900			40.0			1.80		2.2	0.03		360.6
700			30.0			1.40		3.2	0.00		365.2

Abflüsse

Nr. 572 Wulkaprodersdorf (Bundesstraße B16) Wulka

Mst.Nr. 210088 Art: Schreibpegel Einzugsgebiet: 220.7 km²

Monat	I	II	III	IV	V	VI	VII	VIII	IX	X	XI	XII
Tag	Tägliche Abflüsse 2011 in m³/s											
1.	0.88	0.80	0.75	0.77	0.56	0.42	0.35	0.31	0.31	0.24	0.29	0.34
2.	0.90	0.80	0.74	0.74	0.46	0.38	0.38	0.31	0.30	0.24	0.29	0.34
3.	0.86	0.85	0.75	0.74	0.59	1.03	0.35	0.30	0.27	0.23	0.30	0.36
4.	0.85	0.86	0.74	0.79	0.41	0.79	0.36	1.35	0.29	0.23	0.29	0.35
5.	0.81	0.84	0.75	0.72	0.36	0.60	0.51	0.46	0.37	0.23	0.30	0.34
6.	0.78	0.85	0.75	0.69	0.36	0.49	0.39	0.36	0.36	0.24	0.29	0.33
7.	0.80	0.87	0.71	0.75	0.37	0.67	0.35	1.77	0.29	1.23	0.29	0.33
8.	0.81	0.89	0.71	0.68	0.40	0.84	0.34	0.87	0.28	0.37	0.30	0.37
9.	0.81	0.88	0.72	0.63	0.38	0.77	0.33	0.68	0.31	0.28	0.31	0.34
10.	0.83	0.86	0.75	0.59	0.40	0.51	0.32	0.48	0.30	0.29	0.32	0.34
11.	0.90	0.86	0.76	0.61	0.41	0.45	0.33	0.41	0.28	0.35	0.33	0.33
12.	0.91	1.03	0.78	0.60	0.42	0.45	0.31	0.41	0.28	0.43	0.30	0.34
13.	1.03	0.93	0.80	0.54	0.42	0.45	0.30	0.42	0.26	0.99	0.31	0.34
14.	1.41	0.90	0.81	0.53	1.34	0.43	0.29	0.39	0.74	0.45	0.31	0.34
15.	1.27	0.86	0.79	0.54	0.93	0.53	0.45	0.47	0.28	0.37	0.32	0.34
16.	1.19	0.85	0.78	0.55	0.55	0.59	0.31	0.46	0.23	0.33	0.32	0.34
17.	1.13	0.85	0.99	0.59	0.48	0.48	0.29	0.36	0.22	0.31	0.31	0.36
18.	1.10	0.85	1.10	0.58	0.48	0.65	0.31	0.35	0.22	0.30	0.32	0.32
19.	1.09	0.84	0.93	0.58	0.48	1.63	0.31	0.35	0.63	0.29	0.34	0.33
20.	1.08	0.81	0.81	0.60	0.45	0.57	0.29	0.34	0.53	0.32	0.34	0.33
21.	1.00	0.77	0.75	0.62	0.44	0.54	0.33	0.32	0.26	0.29	0.36	0.33
22.	0.96	0.74	0.73	0.62	0.43	0.56	0.30	0.31	0.24	0.29	0.34	0.33
23.	0.91	0.70	0.75	0.61	0.44	1.10	0.33	0.32	0.22	0.29	0.35	0.34
24.	0.91	0.71	0.74	0.61	0.43	0.78	0.34	0.31	0.23	0.33	0.34	0.36
25.	0.89	0.70	0.76	0.56	0.39	0.50	0.44	0.31	0.21	0.34	0.35	0.32
26.	0.91	0.73	0.73	0.51	0.36	0.46	0.34	0.31	0.22	0.31	0.34	0.33
27.	0.89	0.75	0.69	0.51	0.56	0.45	0.33	0.35	0.22	0.29	0.33	0.34
28.	0.85	0.74	0.70	0.47	0.79	0.44	0.70	0.54	0.24	0.29	0.38	0.33
29.	0.79		0.70	0.54	0.45	0.41	0.47	0.30	0.25	0.29	0.34	0.33
30.	0.80		0.69	0.58	0.43	0.42	0.33	0.29	0.24	0.29	0.33	0.33
31.	0.80		0.71		0.45		0.32	0.28		0.29		0.33
	Extremwerte in m³/s											
am	29.	23.	08.	28.	09.	27.	13.	03.	19.	03.	01.	18.
NQ	0.66	0.61	0.55	0.28	0.25	0.31	0.23	0.23	0.14	0.17	0.21	0.24
HQ	1.57	1.17	1.34	1.27	5.72	5.88	2.96	10.0	5.32	4.39	0.62	0.45
am	13.	12.	18.	29.	14.	23.	28.	07.	14.	07.	19.	08.
	Monatsmittel in m³/s(MQ),l/s.km²(Mq) bzw.Monatssummen in mm (h_A)											
MQ	0.94	0.83	0.77	0.61	0.50	0.61	0.36	0.47	0.30	0.36	0.32	0.34
Mq	4.26	3.74	3.49	2.78	2.25	2.78	1.62	2.12	1.37	1.62	1.46	1.53
h_A	11	9	9	7	6	7	4	6	4	4	4	4
	Reihe: 2006-2010 Mittlere Monatsmittel in m³/s (MQ),l/s.km²(Mq) bzw. -summen in mm (h_A)											
MQ	0.43	0.57	0.68	0.56	0.49	0.95	0.56	0.82	0.69	0.53	0.52	0.61
Mq	1.96	2.60	3.10	2.53	2.22	4.30	2.52	3.73	3.12	2.42	2.36	2.76
h_A	5	6	8	7	6	11	7	10	8	6	6	7
	Reihe: 1966-2011 Mittlere Monatsmittel mit Extremwerten in m³/s											
NQ	0.13	0.15	0.15	0.09	.041	.021	.002	.009	.007	.017	.044	0.12
NQ_T	0.15	0.16	0.19	0.09	0.07	.034	.011	.009	.009	.018	0.06	0.12
MNQ_T	0.40	0.42	0.45	0.42	0.36	0.34	0.30	0.27	0.28	0.30	0.34	0.38
NMQ	0.16	0.21	0.26	0.22	0.20	0.15	0.10	.042	0.09	0.14	0.15	0.15
MQ	0.56	0.56	0.64	0.61	0.60	0.62	0.52	0.51	0.46	0.44	0.48	0.52
HMQ	1.45	1.30	1.47	2.12	1.98	2.12	2.16	1.86	1.93	1.90	1.70	1.42
MHQ	1.55	1.16	1.97	1.87	4.21	6.65	4.71	4.64	3.36	2.35	1.64	1.55
HQ	9.61	4.82	6.90	10.6	33.3	25.9	23.0	30.5	15.4	32.6	5.32	10.7

Jahreswerte in m³/s (Q),l/s.km²(Mq), mm (h_A)									
	Berichtsjahr			Reihe: 2006 - 2010			Reihe: 1966 - 2011		
NQ	0.14	19.09.		0.07	12.06.2007		.002	16.07.2001	
NQ_T	0.21	25.09.					.009	30.08.2001	
$MJNQ_T$							0.20		
NJMQ							0.24		1990
MQ,Mq,h_A	0.53	2.41	76.0	0.63	2.84	89.5	0.54	2.46	77.6
HJMQ							1.26		1972
MJHQ							11.2		
HQ	10.0	07.08.		25.9	25.06.2009		33.3	18.05.1991	

NNQ seit 1966: .002 16.07.2001 **HHQ seit** 1966: 33.3 18.05.1991

Berichtsjahr(J) Überschreitungsdauer der Abflüsse in Tagen Reihe(R): 2006-2010											
m³/s	Tage(J)	Tage(R)	m³/s	Tage(J)	Tage(R)	m³/s	Tage(J)	Tage(R)	m³/s	Tage(J)	Tage(R)
10000			500			20.0			1.00	18	44.6
8000			350			16.0		0.2	0.80	66	75.8
6000			250			12.0		0.4	0.60	128	113.0
4000			180			9.00		0.6	0.40	198	230.2
3000			140			7.00		1.0	0.30	317	282.4
2000			100			5.00		1.4	0.20	365	333.4
1600			80.0			3.50		2.8	0.10		364.8
1200			60.0			2.50		5.8	0.06		365.2
900			40.0			1.80		11.2	0.03		
700			30.0			1.40	3	17.8	0.00		

vor Einleitung der ARA Wulkaprodersdorf
Im Jän durch Eis beeinflusst

Nr. 573 Trausdorf an der Wulka Wulka

Mst.Nr. 210328 Art: Schreibpegel Einzugsgebiet: 235.9 km²

Monat	I	II	III	IV	V	VI	VII	VIII	IX	X	XI	XII
Tag	Tägliche Abflüsse 2011 in m³/s											
1.	1.10	1.09	1.06	1.07	1.08	0.52	0.81	0.74	0.68	0.56	0.56	0.53
2.	1.12	1.10	0.92	0.94	1.02	0.52	0.89	0.72	0.68	0.56	0.57	0.53
3.	1.09	1.09	0.93	0.98	1.06	1.41	0.87	0.68	0.64	0.57	0.58	0.53
4.	1.11	1.10	0.94	0.97	1.01	1.07	0.84	2.28	0.64	0.53	0.56	0.52
5.	1.10	1.09	0.95	0.98	0.92	0.74	1.12	0.91	0.74	0.49	0.55	0.53
6.	1.05	1.11	0.90	0.98	0.85	0.56	0.84	0.82	0.72	0.51	0.55	0.51
7.	1.03	1.10	0.85	0.95	0.88	0.83	0.83	2.32	0.58	2.01	0.55	0.51
8.	1.05	1.09	0.83	0.93	0.93	1.25	0.80	1.53	0.58	0.71	0.55	0.56
9.	1.06	1.09	0.84	0.91	0.82	1.31	0.79	1.17	0.63	0.61	0.55	0.49
10.	1.06	1.14	0.97	0.88	0.78	0.67	0.78	0.92	0.56	0.65	0.56	0.49
11.	1.12	1.18	0.96	0.89	0.95	0.59	0.85	0.86	0.55	0.72	0.57	0.48
12.	1.15	1.28	1.02	0.79	0.95	0.56	0.71	0.85	0.55	0.92	0.54	0.50
13.	1.27	1.17	1.01	0.81	0.89	0.53	0.62	0.92	0.54	1.81	0.54	0.50
14.	1.64	1.18	1.02	0.86	1.44	0.55	0.62	0.85	1.23	0.81	0.55	0.50
15.	1.43	1.14	1.08	0.83	2.06	0.67	0.87	0.92	0.73	0.71	0.55	0.50
16.	1.34	1.13	1.13	0.83	0.92	0.71	0.62	0.94	0.62	0.68	0.54	0.52
17.	1.22	1.12	1.40	0.83	0.84	0.57	0.60	0.78	0.61	0.66	0.55	0.52
18.	1.25	1.10	1.45	0.86	0.78	0.70	0.62	0.84	0.61	0.68	0.55	0.46
19.	1.29	1.13	1.26	0.88	0.74	2.99	0.67	0.85	1.15	0.66	0.54	0.48
20.	1.24	1.09	1.18	0.89	0.70	0.87	0.63	0.88	1.23	0.72	0.53	0.47
21.	1.16	1.08	1.10	0.89	0.65	0.94	0.74	0.81	0.62	0.63	0.54	0.48
22.	1.14	1.04	1.05	0.92	0.61	0.98	0.66	0.81	0.59	0.61	0.54	0.47
23.	1.10	1.03	1.01	0.88	0.60	1.53	0.70	0.78	0.57	0.61	0.53	0.53
24.	1.16	1.06	0.99	0.93	0.63	2.00	0.74	0.76	0.56	0.75	0.54	0.49
25.	1.13	1.01	1.01	1.05	0.54	1.13	0.90	0.78	0.54	0.70	0.54	0.44
26.	1.11	1.02	0.99	1.14	0.53	1.08	0.68	0.73	0.55	0.66	0.53	0.45
27.	1.09	1.01	0.99	1.03	0.72	1.03	0.68	0.72	0.54	0.70	0.51	0.46
28.	1.07	1.07	0.98	1.01	1.88	0.90	1.26	1.07	0.53	0.63	0.56	0.45
29.	1.08		0.97	0.99	0.68	0.84	0.86	0.66	0.56	0.56	0.54	0.46
30.	1.06		1.00	1.10	0.58	0.83	0.73	0.65	0.56	0.54	0.53	0.46
31.	1.07		1.00		0.55		0.74	0.66		0.55		0.46
	Extremwerte in m³/s											
am	03.	23.	23.	12.	14.	03.	16.	31.	10.	30.	27.	25.
NQ	0.96	0.88	0.38	.000	.022	.042	0.47	0.56	0.40	0.36	0.47	0.39
HQ	1.82	1.52	1.71	2.33	4.67	7.31	4.18	10.6	5.85	5.77	0.72	0.75
am	14.	12.	18.	29.	27.	23.	28.	07.	14.	07.	28.	08.
	Monatsmittel in m³/s(MQ),l/s.km²(Mq) bzw.Monatssummen in mm (h_A)											
MQ	1.16	1.10	1.03	0.93	0.89	0.96	0.78	0.94	0.66	0.73	0.55	0.49
Mq	4.91	4.67	4.35	3.96	3.77	4.08	3.30	3.99	2.80	3.08	2.32	2.09
h_A	13	11	12	10	10	11	9	11	7	8	6	5
	Reihe: 2006-2010 Mittlere Monatsmittel in m³/s (MQ),l/s.km²(Mq) bzw. -summen in mm (h_A)											
MQ	0.72	0.94	1.08	0.91	0.79	1.32	0.84	1.11	1.10	0.91	0.86	0.96
Mq	3.07	3.99	4.58	3.84	3.36	5.59	3.58	4.72	4.65	3.86	3.66	4.06
h_A	8	10	12	10	9	14	10	13	12	10	9	11
	Reihe: 1981-2011 Mittlere Monatsmittel mit Extremwerten in m³/s											
NQ	0.15	0.06	0.06	.000	.022	.000	.000	.005	.008	.000	.006	0.08
NQ_T	0.18	0.14	0.18	0.13	0.16	0.10	0.07	.044	.034	0.09	0.05	0.08
MNQ_T	0.48	0.50	0.57	0.56	0.49	0.43	0.34	0.32	0.35	0.42	0.47	0.49
NMQ	0.29	0.21	0.26	0.24	0.32	0.19	0.17	0.18	0.16	0.11	0.09	0.10
MQ	0.70	0.68	0.87	0.80	0.83	0.81	0.61	0.62	0.62	0.63	0.63	0.73
HMQ	1.50	1.51	1.88	2.55	2.19	2.80	1.54	2.07	2.24	2.72	1.57	2.21
MHQ	1.92	1.62	3.08	2.58	5.13	6.50	4.62	5.33	4.19	3.00	2.41	2.51
HQ	5.09	5.41	7.55	9.94	21.9	30.1	10.9	23.3	16.1	17.0	5.83	7.84

Jahreswerte in m³/s (Q),l/s.km²(Mq), mm (h_A)									
	Berichtsjahr			Reihe: 2006 - 2010			Reihe: 1981 - 2011		
NQ	.000	12.04.		.000	21.06.2007		.000	21.06.2007	
NQ_T	0.44	25.12.					.034	19.09.1982	
$MJNQ_T$							0.23		
NJMQ							0.35		2001
MQ,Mq,h_A	0.85	3.60	114	0.97	4.11	130	0.71	3.01	95.0
HJMQ							1.42		1996
MJHQ							10.3		
HQ	10.6	07.08.		30.1	25.06.2009		30.1	25.06.2009	

NNQ seit 1977: .000 21.06.2007 **HHQ seit** 1977: 30.1 25.06.2009

Berichtsjahr(J) Überschreitungsdauer der Abflüsse in Tagen Reihe(R): 2006-2010											
m³/s	Tage(J)	Tage(R)	m³/s	Tage(J)	Tage(R)	m³/s	Tage(J)	Tage(R)	m³/s	Tage(J)	Tage(R)
10000			500			20.0		0.2	1.00	110	97.6
8000			350			16.0		0.2	0.80	192	159.6
6000			250			12.0		0.2	0.60	268	247.2
4000			180			9.00		0.8	0.40	365	327.8
3000			140			7.00		1.8	0.30		349.0
2000			100			5.00		2.6	0.20		358.4
1600			80.0			3.50		6.0	0.10		365.2
1200			60.0			2.50	1	13.0	0.06		
900			40.0			1.80	8	26.4	0.03		
700			30.0			1.40	16	61.0	0.00		

nach Einleitung der ARA Wulkaprodersdorf
Im Jul nach ergänzten Wasserständen ermittelt

Nr. 575 Schützen am Gebirge Wulka

Mst.Nr. 210096 Art: Schreibpegel Einzugsgebiet: 383.7 km²

Monat	I	II	III	IV	V	VI	VII	VIII	IX	X	XI	XII
Tag	Tägliche Abflüsse 2011 in m³/s											
1.	2.25	1.80	1.65	1.87	1.69	0.79	0.87	0.99	0.79	0.60	0.66	0.67
2.	2.29	1.79	1.64	1.68	1.56	0.78	0.96	1.00	0.84	0.55	0.67	0.67
3.	2.24	1.82	1.66	1.69	1.79	1.39	0.98	1.00	0.77	0.57	0.68	0.67
4.	2.21	1.87	1.64	1.79	1.63	1.72	0.96	3.12	0.76	0.57	0.67	0.67
5.	2.12	1.87	1.65	1.73	1.39	1.28	1.21	1.80	0.89	0.57	0.66	0.67
6.	2.06	1.88	1.63	1.63	1.31	0.95	1.08	1.13	1.20	0.58	0.67	0.67
7.	2.06	1.91	1.61	1.59	1.27	1.10	1.01	1.46	0.81	2.14	0.66	0.67
8.	2.07	1.93	1.58	1.61	1.41	2.63	0.96	2.73	0.78	1.44	0.66	0.72
9.	2.09	1.93	1.61	1.54	1.37	2.10	0.92	1.70	0.94	0.78	0.70	0.67
10.	2.10	1.93	1.64	1.49	1.27	1.32	0.89	1.28	0.77	0.70	0.70	0.67
11.	2.19	1.90	1.64	1.51	1.28	0.96	0.91	1.04	0.76	0.95	0.72	0.64
12.	2.19	2.14	1.63	1.58	1.24	0.86	0.87	0.99	0.76	0.94	0.69	0.65
13.	2.53	2.07	1.63	1.52	1.38	0.82	0.81	1.15	0.73	2.54	0.67	0.67
14.	3.35	1.93	1.74	1.54	2.01	0.80	0.80	0.99	1.27	1.24	0.67	0.67
15.	3.26	1.89	1.73	1.48	3.31	0.84	1.10	1.02	1.40	0.89	0.66	0.67
16.	2.96	1.85	1.64	1.48	1.65	0.95	0.88	1.40	0.94	0.78	0.69	0.70
17.	2.72	1.84	2.23	1.44	1.16	0.93	0.82	1.02	0.85	0.75	0.68	0.73
18.	2.63	1.81	2.79	1.43	1.04	0.83	0.80	0.91	0.81	0.75	0.69	0.66
19.	2.61	1.79	2.52	1.43	0.96	3.51	1.01	0.94	1.08	0.75	0.69	0.64
20.	2.66	1.81	2.17	1.46	0.93	1.56	0.98	0.96	2.08	0.83	0.68	0.64
21.	2.41	1.71	1.98	1.42	0.90	1.16	1.32	0.83	0.94	0.75	0.66	0.64
22.	2.28	1.70	1.91	1.38	0.85	0.99	1.16	0.82	0.76	0.71	0.68	0.63
23.	2.15	1.64	1.85	1.38	0.84	1.17	1.01	0.81	0.69	0.72	0.69	0.72
24.	2.11	1.65	1.76	1.36	0.78	2.44	1.13	0.79	0.65	0.88	0.69	0.72
25.	2.13	1.62	1.79	1.51	0.74	1.29	1.59	0.80	0.64	0.89	0.70	0.64
26.	2.10	1.62	1.79	1.67	0.74	1.16	1.16	0.81	0.63	0.85	0.69	0.62
27.	2.03	1.62	1.70	1.61	0.88	1.14	1.06	0.75	0.63	0.79	0.67	0.63
28.	1.96	1.65	1.75	1.45	2.13	1.02	1.36	1.38	0.64	0.72	0.68	0.62
29.	1.88		1.68	1.44	1.15	0.94	1.84	0.87	0.64	0.70	0.70	0.62
30.	1.84		1.67	1.93	0.86	0.93	1.13	0.80	0.62	0.66	0.69	0.63
31.	1.83		1.68		0.81		1.03	0.80		0.67		0.62
	Extremwerte in m³/s											
am	29.	25.	08.	17.	26.	02.	01.	27.	25.	02.	01.	29.
NQ	1.79	1.53	1.43	1.28	0.60	0.64	0.73	0.68	0.56	0.45	0.60	0.56
HQ	3.54	2.28	3.22	2.34	4.72	4.64	2.89	4.35	3.68	3.75	0.80	0.84
am	14.	12.	18.	30.	14.	19.	28.	08.	20.	07.	09.	17.
	Monatsmittel in m³/s(MQ),l/s.km²(Mq) bzw.Monatssummen in mm (h_A)											
MQ	2.30	1.82	1.79	1.55	1.30	1.28	1.05	1.16	0.87	0.88	0.68	0.66
Mq	6.00	4.74	4.67	4.05	3.39	3.33	2.74	3.03	2.26	2.29	1.77	1.73
h_A	16	11	13	11	9	9	7	8	6	6	5	4

Reihe: 2006-2010	Mittlere Monatsmittel in m³/s (MQ),l/s.km²(Mq) bzw. -summen in mm (h_A)											
MQ	1.21	1.50	1.63	1.34	1.14	1.97	1.38	1.77	1.64	1.33	1.28	1.60
Mq	3.15	3.91	4.26	3.49	2.96	5.13	3.61	4.62	4.27	3.47	3.34	4.18
h_A	8	9	11	9	8	13	10	12	11	9	9	11
Reihe: 1961-2011	Mittlere Monatsmittel mit Extremwerten in m³/s											
NQ	0.20	0.20	0.13	0.27	0.26	0.16	0.12	0.10	0.09	0.09	0.12	0.20
NQ_T	0.25	0.27	0.25	0.37	0.32	0.23	0.18	0.15	0.10	0.12	0.18	0.20
MNQ_T	0.77	0.82	0.89	0.81	0.76	0.64	0.55	0.52	0.55	0.61	0.66	0.77
NMQ	0.27	0.49	0.66	0.50	0.47	0.37	0.26	0.21	0.17	0.18	0.33	0.29
MQ	1.17	1.30	1.48	1.50	1.31	1.34	1.02	0.95	0.87	0.88	1.01	1.14
HMQ	2.49	3.61	3.68	11.0	6.99	10.8	4.18	3.53	3.50	2.58	3.90	3.13
MHQ	3.43	3.57	4.81	5.91	6.93	8.89	6.30	6.63	5.26	3.57	3.75	3.79
HQ	20.3	14.6	19.5	60.0	34.8	42.0	40.0	34.4	48.6	18.0	23.0	20.1

Jahreswerte in m³/s (Q),l/s.km²(Mq), mm (h_l)

	Berichtsjahr			Reihe: 2006 - 2010			Reihe: 1961 - 2011		
NQ	0.45	02.10.		0.22	06.08.2007		0.09	02.09.1962	
NQ_T	0.55	02.10.					0.10	02.09.1962	
$MJNQ_T$							0.39		
NJMQ							0.54		1978
MQ,Mq,h_A	1.28	3.33	105	1.50	3.91	123	1.16	3.03	95.6
HJMQ							4.01		1965
MJHQ							15.8		
HQ	4.72	14.05.		38.2	25.06.2009		60.0	23.04.1965	

NNQ seit 1962: 0.09 02.09.1962 **HHQ seit** 1962: 60.0 23.04.1965

Berichtsjahr(J) Überschreitungsdauer der Abflüsse in Tagen Reihe(R): 2006-2010

m³/s	Tage(J)	Tage(R)	m³/s	Tage(J)	Tage(R)	m³/s	Tage(J)	Tage(R)	m³/s	Tage(J)	Tage(R)
10000			**500**			**20.0**		0.2	**1.00**	196	221.6
8000			**350**			**16.0**		0.4	**0.80**	260	290.4
6000			**250**			**12.0**		1.2	**0.60**	360	326.4
4000			**180**			**9.00**		1.8	**0.40**	365	357.8
3000			**140**			**7.00**		3.8	**0.30**		365.0
2000			**100**			**5.00**		7.2	**0.20**		365.2
1600			**80.0**			**3.50**	1	16.8	**0.10**		
1200			**60.0**			**2.50**	16	39.6	**0.06**		
900			**40.0**			**1.80**	72	81.8	**0.03**		
700			**30.0**		0.2	**1.40**	145	116.2	**0.00**		

nach Einleitung der ARA Wulkaprodersdorf und Eisenstadt
Im Jul nach ergänzten Wasserständen ermittelt

Nr. 585 Deutschkreutz Goldbach

Mst.Nr. 215020 Art: Schreibpegel Einzugsgebiet: 16.7 km²

Monat	I	II	III	IV	V	VI	VII	VIII	IX	X	XI	XII
Tag	Tägliche Abflüsse 2011 in m³/s											
1.	0.09	0.09	0.08	0.09	0.09	0.10	0.06	0.06	0.06	0.06	0.06	0.06
2.	0.08	0.09	0.08	0.09	0.08	0.06	0.06	0.05	0.06	0.06	0.06	0.06
3.	0.08	0.09	0.08	0.09	0.08	0.08	0.07	0.06	0.05	0.06	0.06	0.06
4.	0.09	0.09	0.07	0.09	0.08	0.06	0.07	0.21	0.05	0.06	0.06	0.06
5.	0.09	0.09	0.07	0.09	0.08	0.06	0.09	0.06	0.06	0.06	0.06	0.07
6.	0.09	0.09	0.08	0.09	0.08	0.06	0.08	0.05	0.06	0.06	0.06	0.06
7.	0.09	0.09	0.07	0.09	0.08	0.06	0.06	0.14	0.07	0.21	0.06	0.06
8.	0.09	0.10	0.07	0.09	0.10	0.12	0.06	0.12	0.05	0.07	0.06	0.06
9.	0.09	0.10	0.07	0.09	0.08	0.14	0.06	0.08	0.06	0.06	0.07	0.07
10.	0.09	0.10	0.08	0.09	0.08	0.07	0.06	0.06	.049	0.06	0.06	0.07
11.	0.10	0.10	0.09	0.09	0.07	0.06	0.06	0.05	.043	0.07	0.06	0.06
12.	0.10	0.13	0.09	0.08	0.07	0.06	0.07	0.05	.042	0.07	0.06	0.07
13.	0.10	0.10	0.09	0.08	0.07	0.06	0.06	0.05	0.06	0.10	0.07	0.08
14.	0.10	0.09	0.09	0.09	0.10	0.05	0.10	0.05	.039	0.06	0.07	0.06
15.	0.10	0.09	0.09	0.09	0.11	0.06	0.09	0.09	.043	0.06	0.06	0.06
16.	0.10	0.10	0.09	0.08	0.07	0.06	0.07	0.06	.042	0.06	0.06	0.06
17.	0.11	0.09	0.14	0.08	0.06	0.06	0.06	0.06	.040	0.06	0.06	0.09
18.	0.10	0.09	0.13	0.08	0.07	0.07	0.09	0.06	.044	0.06	0.06	0.07
19.	0.11	0.09	0.12	0.08	0.06	0.17	0.08	0.07	0.09	0.07	0.06	0.06
20.	0.11	0.08	0.09	0.08	0.06	0.07	0.06	0.06	0.06	0.08	0.06	0.07
21.	0.11	0.08	0.09	0.08	0.06	0.07	0.09	0.06	0.05	0.07	0.06	0.07
22.	0.10	0.08	0.09	0.08	0.06	0.07	0.07	0.07	0.05	0.06	0.06	0.08
23.	0.10	0.07	0.09	0.08	0.06	0.21	0.13	0.06	0.05	0.07	0.06	0.08
24.	0.10	0.07	0.09	0.11	0.06	0.16	0.06	0.06	0.05	0.09	0.06	0.09
25.	0.10	0.08	0.09	0.09	0.06	0.08	0.06	0.06	0.06	0.08	0.06	0.08
26.	0.10	0.08	0.08	0.12	0.07	0.09	0.06	0.05	0.06	0.07	0.06	0.07
27.	0.10	0.07	0.09	0.10	0.06	0.07	0.06	0.09	0.06	0.07	0.06	0.08
28.	0.10	0.07	0.09	0.09	0.10	0.07	0.08	0.07	0.05	0.07	0.06	0.08
29.	0.09		0.08	0.15	0.07	0.07	0.07	0.06	0.06	0.06	0.06	0.08
30.	0.09		0.08	0.12	0.06	0.06	0.06	0.06	0.06	0.06	0.07	0.09
31.	0.09		0.09		0.06		0.06	0.06		0.06		0.08
	Extremwerte in m³/s											
am	02.	23.	08.	21.	31.	14.	06.	22.	08.	18.	30.	01.
NQ	0.07	0.07	0.07	0.07	0.05	0.05	.038	.050	.013	.044	0.06	0.06
HQ	0.14	0.36	0.26	0.87	0.49	1.39	0.69	1.05	0.96	0.75	0.29	0.21
am	13.	12.	17.	29.	14.	23.	14.	07.	13.	07.	30.	17.
	Monatsmittel in m³/s(MQ),l/s.km²(Mq) bzw.Monatssummen in mm (h_A)											
MQ	0.10	0.09	0.09	0.09	0.07	0.08	0.07	0.07	0.05	0.07	0.06	0.07
Mq	5.79	5.35	5.24	5.45	4.47	4.94	4.26	4.28	3.23	4.20	3.65	4.21
h_A	16	13	14	14	12	13	11	11	8	11	9	11

Reihe: 2006-2010	Mittlere Monatsmittel in m³/s (MQ),l/s.km²(Mq) bzw. -summen in mm (h_A)											
MQ	0.09	0.09	0.09	0.07	0.08	0.11	0.09	0.08	0.09	0.09	0.10	0.10
Mq	5.35	5.34	5.56	4.21	4.58	6.29	5.12	5.04	5.49	5.60	5.74	5.93
h_A	14	13	15	11	12	16	14	14	14	15	15	15
Reihe: 1996-2011	Mittlere Monatsmittel mit Extremwerten in m³/s											
NQ	.018	.027	.031	.027	.019	.013	.017	.012	.013	.021	.027	.028
NQ_T	.018	.034	.036	.038	.026	.024	.022	.016	.023	.026	.031	.036
MNQ_T	0.06	0.06	0.06	0.06	.049	.048	.046	.044	.046	0.06	0.06	0.06
NMQ	.037	.040	.043	.048	.042	.034	.033	.032	.030	.037	.038	.039
MQ	0.08	0.08	0.08	0.08	0.07	0.08	0.07	0.07	0.08	0.08	0.08	0.08
HMQ	0.14	0.14	0.14	0.15	0.13	0.15	0.12	0.12	0.19	0.13	0.12	0.13
MHQ	0.25	0.23	0.41	0.47	0.61	0.78	0.84	0.79	0.62	0.49	0.38	0.37
HQ	0.57	0.41	0.84	0.87	0.99	1.79	1.43	1.21	1.05	0.87	0.69	0.88

Jahreswerte in m³/s (Q),l/s.km²(Mq), mm (h_l)

	Berichtsjahr			Reihe: 2006 - 2010			Reihe: 1996 - 2011		
NQ	.013	08.09.		.017	25.06.2007		.012	29.08.2003	
NQ_T	.039	14.09.					.016	29.08.2003	
$MJNQ_T$							.035		
NJMQ							.041		2003
MQ,Mq,h_A	0.08	4.50	142	0.09	5.38	170	0.08	4.53	143
HJMQ							0.11		1996
MJHQ							1.09		
HQ	1.39	23.06.		1.79	27.06.2008		1.79	27.06.2008	

NNQ seit 1996: .012 29.08.2003 **HHQ seit** 1996: 1.79 27.06.2008

Berichtsjahr(J) Überschreitungsdauer der Abflüsse in Tagen Reihe(R): 2006-2010

m³/s	Tage(J)	Tage(R)	m³/s	Tage(J)	Tage(R)	m³/s	Tage(J)	Tage(R)	m³/s	Tage(J)	Tage(R)
10000			**500**			**20.0**			**1.00**		
8000			**350**			**16.0**			**0.80**		
6000			**250**			**12.0**			**0.60**		0.2
4000			**180**			**9.00**			**0.40**		2.0
3000			**140**			**7.00**			**0.30**		4.6
2000			**100**			**5.00**			**0.20**	3	11.2
1600			**80.0**			**3.50**			**0.10**	50	110.8
1200			**60.0**			**2.50**			**0.06**	341	271.8
900			**40.0**			**1.80**			**0.03**	365	361.6
700			**30.0**			**1.40**			**0.00**		365.2

Rückhaltebecken flussaufwärts des Pegels
bis 5. Jän Baggerarbeiten im Rückhaltebecken oberhalb
ab 10. Okt Rückhaltebecken ausgelassen

Abflüsse

Nr. 586 Arzberg (Moderbach)
Moderbach

Mst.Nr. 210955 Art: Schreibpegel Einzugsgebiet: 82.4 km²

Monat	I	II	III	IV	V	VI	VII	VIII	IX	X	XI	XII
Tag	Tägliche Abflüsse 2011 in m³/s											
1.	0.82	0.56	0.48	0.83	0.65	0.44	1.05	0.63	0.64	0.48	0.47	0.34
2.	0.80	0.54	0.47	0.80	0.57	0.40	1.02	0.61	0.69	0.47	0.47	0.34
3.	0.77	0.58	0.48	0.78	0.51	0.45	0.97	0.63	0.63	0.46	0.46	0.34
4.	0.75	0.56	0.47	0.76	0.46	0.62	0.93	0.83	0.58	0.45	0.46	0.34
5.	0.73	0.67	0.49	0.73	0.45	0.54	0.92	0.66	0.68	0.45	0.45	0.34
6.	0.73	0.59	0.50	0.70	0.44	0.47	0.88	0.64	0.64	0.44	0.44	0.33
7.	0.71	0.60	0.47	0.68	0.43	0.52	0.86	0.62	0.60	1.38	0.44	0.33
8.	0.70	0.61	0.46	0.65	0.42	0.63	0.84	0.84	0.59	0.79	0.43	0.35
9.	0.69	0.59	0.48	0.63	0.42	0.50	0.80	0.88	0.58	0.55	0.42	0.33
10.	0.70	0.58	0.48	0.61	0.41	0.46	0.77	0.71	0.57	0.53	0.42	0.33
11.	0.73	0.60	0.52	0.59	0.40	0.44	0.76	0.67	0.56	0.51	0.42	0.33
12.	0.81	0.71	0.54	0.58	0.44	0.44	0.75	0.65	0.55	0.50	0.41	0.34
13.	0.83	0.63	0.58	0.59	0.46	0.52	0.73	0.64	0.55	0.52	0.40	0.35
14.	0.91	0.59	0.61	0.56	0.42	0.49	0.71	0.62	0.73	0.49	0.40	0.33
15.	1.06	0.58	0.61	0.55	0.53	0.44	0.74	0.80	0.70	0.48	0.40	0.38
16.	0.94	0.57	0.85	0.55	0.44	2.22	0.71	0.69	0.62	0.48	0.39	0.36
17.	0.86	0.57	4.18	0.55	0.41	1.24	0.68	0.64	0.60	0.47	0.39	0.44
18.	0.81	0.56	2.03	0.54	0.40	0.95	0.72	0.62	0.59	0.47	0.38	0.36
19.	0.83	0.64	1.63	0.53	0.39	2.69	0.69	0.62	1.43	0.46	0.38	0.35
20.	0.78	0.59	1.39	0.52	0.42	1.78	0.68	0.63	0.95	0.57	0.38	0.33
21.	0.73	0.56	1.25	0.52	0.44	1.60	0.65	0.60	0.77	0.50	0.37	0.33
22.	0.68	0.54	1.15	0.51	0.40	1.49	0.64	0.60	0.64	0.48	0.37	0.33
23.	0.66	0.50	1.08	0.51	0.39	3.49	0.68	0.59	0.61	0.47	0.36	0.33
24.	0.65	0.53	1.04	0.53	0.42	2.28	0.96	0.58	0.57	0.48	0.37	0.33
25.	0.63	0.54	1.01	0.71	0.40	1.72	0.76	0.58	0.55	0.47	0.36	0.32
26.	0.63	0.49	0.99	0.61	0.37	1.54	0.69	0.57	0.53	0.48	0.36	0.32
27.	0.62	0.49	1.04	0.59	0.40	1.39	0.66	0.65	0.52	0.59	0.35	0.32
28.	0.60	0.49	0.99	0.64	0.74	1.26	0.77	0.62	0.51	0.52	0.35	0.32
29.	0.59		0.94	0.74	0.48	1.17	0.72	0.58	0.50	0.50	0.35	0.32
30.	0.58		0.89	0.77	0.42	1.11	0.66	0.58	0.49	0.49	0.35	0.32
31.	0.58		0.85		0.42		0.64	0.59		0.48		0.31
	Extremwerte in m³/s											
am	28.	23.	08.	23.	27.	02.	21.	25.	30.	06.	30.	31.
NQ	0.55	0.42	0.38	0.49	0.34	0.38	0.63	0.55	0.48	0.42	0.34	0.30
HQ	1.58	1.15	7.35	1.51	1.23	33.9	1.34	2.44	4.34	2.14	0.49	0.61
am	15.	05.	17.	25.	28.	23.	24.	15.	19.	07.	02.	17.
	Monatsmittel in m³/s(MQ),l/s.km²(Mq) bzw.Monatssummen in mm (h_A)											
MQ	0.74	0.57	0.93	0.63	0.45	1.11	0.78	0.65	0.64	0.53	0.40	0.34
Mq	8.97	6.96	11.3	7.63	5.46	13.5	9.41	7.89	7.75	6.43	4.86	4.10
h_A	24	17	30	20	15	35	25	21	20	17	13	11
Reihe: 2006-2010	Mittlere Monatsmittel in m³/s (MQ),l/s.km²(Mq) bzw. -summen in mm (h_A)											
MQ	0.58	0.55	0.87	0.87	0.84	1.09	1.22	1.08	1.21	0.76	0.69	0.84
Mq	7.03	6.64	10.6	10.5	10.2	13.2	14.8	13.1	14.7	9.21	8.41	10.2
h_A	19	16	28	27	27	34	40	35	38	25	22	26
Reihe: 1976-2011	Mittlere Monatsmittel mit Extremwerten in m³/s											
NQ	0.14	0.14	0.16	0.16	0.16	0.23	0.20	0.14	0.17	0.22	0.18	0.14
NQ_T	0.17	0.18	0.18	0.17	0.18	0.25	0.21	0.15	0.17	0.23	0.21	0.18
MNQ_T	0.44	0.41	0.46	0.63	0.57	0.57	0.57	0.55	0.54	0.53	0.54	0.52
NMQ	0.19	0.20	0.19	0.21	0.29	0.41	0.31	0.19	0.25	0.25	0.23	0.21
MQ	0.58	0.59	0.78	0.93	0.84	0.94	0.98	1.05	0.88	0.90	0.74	0.70
HMQ	1.46	1.53	1.56	2.64	2.31	2.26	3.59	4.35	2.65	2.73	1.65	1.32
MHQ	1.47	1.90	2.67	2.05	4.88	7.75	14.0	11.4	6.26	5.87	2.06	1.82
HQ	5.47	6.67	10.5	6.06	74.9	43.0	101	79.8	51.3	70.9	15.0	6.35

Jahreswerte in m³/s (Q),l/s.km²(Mq), mm (h_A)

	Berichtsjahr			Reihe: 2006 - 2010			Reihe: 1976 - 2011		
NQ	0.30	28.12.		0.22	17.02.2008		0.14	24.12.2001	
NQ_T	0.31	31.12.					0.15	29.08.2001	
$MJNQ_T$							0.31		
NJMQ							0.40		2001
MQ,Mq,h_A	0.65	7.86	248	0.89	10.8	340	0.83	10.0	316
HJMQ							1.51		2009
MJHQ							25.1		
HQ	33.9	23.06.		74.9	18.05.2009		101	30.07.2005	

NNQ seit 1972: 0.14 24.12.2001 **HHQ seit** 1972: 101 30.07.2005

Berichtsjahr(J)	Überschreitungsdauer der Abflüsse in Tagen								Reihe(R): 2006-2010		
m³/s	Tage(J)	Tage(R)	m³/s	Tage(J)	Tage(R)	m³/s	Tage(J)	Tage(R)	m³/s	Tage(J)	Tage(R)
10000			500			20.0			1.00	29	93.8
8000			350			16.0			0.80	60	143.2
6000			250			12.0			0.60	159	215.6
4000			180			9.00		0.2	0.40	317	334.2
3000			140			7.00		0.6	0.30	365	363.4
2000			100			5.00		1.2	0.20		365.2
1600			80.0			3.50	1	4.0	0.10		
1200			60.0			2.50	3	11.8	0.06		
900			40.0			1.80	6	26.6	0.03		
700			30.0			1.40	13	45.0	0.00		

Im Jän,Feb,Mrz durch Eis beeinflusst
Im Jän,Feb,Jun nach ergänzten Wasserständen ermittelt

Nr. 587 Arzberg (Raab)
Raab

Mst.Nr. 211698 Art: Schreibpegel Einzugsgebiet: 119.1 km²

Monat	I	II	III	IV	V	VI	VII	VIII	IX	X	XI	XII
Tag	Tägliche Abflüsse 2011 in m³/s											
1.	1.22	0.70	0.62	1.03	0.75	0.60	1.32	0.80	0.77	0.62	0.56	0.44
2.	1.19	0.69	0.61	1.01	0.70	0.57	1.26	0.78	0.82	0.62	0.55	0.43
3.	1.15	0.73	0.61	0.99	0.67	0.64	1.22	0.83	0.75	0.61	0.55	0.43
4.	1.13	0.71	0.61	0.96	0.65	0.78	1.16	1.09	0.71	0.59	0.54	0.43
5.	1.10	0.80	0.63	0.93	0.63	0.69	1.15	0.85	0.84	0.59	0.53	0.43
6.	1.07	0.75	0.63	0.90	0.61	0.62	1.10	0.81	0.79	0.59	0.51	0.43
7.	1.09	0.75	0.61	0.88	0.61	0.68	1.09	0.80	0.74	1.48	0.51	0.43
8.	1.07	0.76	0.60	0.85	0.60	0.80	1.05	1.05	0.73	0.91	0.50	0.44
9.	1.05	0.74	0.62	0.83	0.59	0.69	1.01	1.10	0.71	0.65	0.49	0.42
10.	1.07	0.73	0.61	0.82	0.59	0.63	0.97	0.89	0.70	0.63	0.48	0.42
11.	1.10	0.74	0.64	0.81	0.58	0.61	0.95	0.83	0.69	0.61	0.47	0.42
12.	1.18	0.85	0.65	0.80	0.62	0.61	0.93	0.81	0.68	0.59	0.47	0.43
13.	1.21	0.77	0.68	0.80	0.63	0.73	0.91	0.80	0.67	0.63	0.47	0.45
14.	1.29	0.73	0.71	0.78	0.59	0.69	0.89	0.78	0.85	0.60	0.47	0.43
15.	1.45	0.71	0.71	0.77	0.72	0.65	0.94	1.04	0.81	0.59	0.47	0.47
16.	1.31	0.68	0.96	0.75	0.61	2.49	0.89	0.86	0.73	0.58	0.46	0.45
17.	1.23	0.70	4.24	0.72	0.59	2.14	0.86	0.80	0.70	0.58	0.46	0.53
18.	1.17	0.69	2.24	0.71	0.58	1.86	0.91	0.77	0.70	0.58	0.46	0.45
19.	1.22	0.74	1.79	0.69	0.56	3.71	0.87	0.76	1.80	0.57	0.46	0.44
20.	1.17	0.71	1.55	0.67	0.59	2.45	0.86	0.77	1.22	0.69	0.46	0.42
21.	1.06	0.69	1.42	0.65	0.62	2.10	0.82	0.74	0.98	0.61	0.46	0.43
22.	0.98	0.67	1.33	0.62	0.58	1.84	0.81	0.73	0.85	0.60	0.45	0.42
23.	0.92	0.63	1.27	0.62	0.57	3.99	0.86	0.71	0.78	0.59	0.45	0.42
24.	0.87	0.64	1.23	0.64	0.60	3.14	1.24	0.70	0.74	0.59	0.45	0.42
25.	0.82	0.64	1.20	0.78	0.57	2.32	0.97	0.69	0.71	0.59	0.45	0.42
26.	0.77	0.63	1.18	0.68	0.55	2.01	0.87	0.68	0.69	0.60	0.44	0.41
27.	0.77	0.63	1.24	0.67	0.58	1.83	0.84	0.77	0.68	0.73	0.44	0.41
28.	0.75	0.63	1.19	0.70	0.91	1.67	0.99	0.76	0.67	0.63	0.44	0.41
29.	0.74		1.15	0.77	0.65	1.53	0.91	0.70	0.66	0.61	0.44	0.41
30.	0.73		1.11	0.79	0.59	1.43	0.84	0.70	0.63	0.59	0.44	0.41
31.	0.71		1.06		0.58		0.82	0.72		0.58		0.41
	Extremwerte in m³/s											
am	30.	23.	08.	23.	19.	02.	21.	27.	29.	19.	26.	31.
NQ	0.68	0.55	0.51	0.58	0.52	0.55	0.78	0.65	0.62	0.55	0.43	0.39
HQ	2.04	1.20	7.50	1.47	1.40	28.7	1.76	3.89	6.12	2.34	0.59	0.71
am	15.	05.	17.	25.	28.	23.	24.	15.	19.	07.	01.	17.
	Monatsmittel in m³/s(MQ),l/s.km²(Mq) bzw.Monatssummen in mm (h_A)											
MQ	1.05	0.71	1.09	0.79	0.62	1.48	0.98	0.81	0.79	0.65	0.48	0.43
Mq	8.83	5.95	9.13	6.61	5.22	12.5	8.21	6.80	6.66	5.42	4.00	3.62
h_A	24	14	24	17	14	32	22	18	17	15	10	9
Reihe: 2006-2010	Mittlere Monatsmittel in m³/s (MQ),l/s.km²(Mq) bzw. -summen in mm (h_A)											
MQ	0.81	0.80	1.16	1.12	1.19	1.53	1.63	1.43	1.61	1.01	0.95	1.20
Mq	6.83	6.70	9.70	9.40	10.0	12.9	13.6	12.0	13.5	8.49	8.02	10.1
h_A	18	16	26	24	27	33	37	32	35	23	21	26
Reihe: 1982-2011	Mittlere Monatsmittel mit Extremwerten in m³/s											
NQ	0.23	0.25	0.22	0.24	0.24	0.33	0.24	0.21	0.25	0.27	0.25	0.22
NQ_T	0.28	0.30	0.27	0.27	0.27	0.36	0.27	0.22	0.27	0.29	0.27	0.26
MNQ_T	0.58	0.57	0.61	0.81	0.76	0.78	0.72	0.77	0.74	0.71	0.69	0.67
NMQ	0.30	0.32	0.29	0.31	0.39	0.53	0.39	0.26	0.31	0.33	0.30	0.31
MQ	0.80	0.75	1.02	1.32	1.21	1.34	1.27	1.40	1.22	1.11	0.93	0.94
HMQ	2.15	1.42	2.46	3.65	3.78	3.04	4.34	4.63	3.76	3.42	2.68	2.12
MHQ	2.08	2.40	4.11	3.37	7.34	11.3	16.8	13.5	8.60	6.49	2.98	2.63
HQ	8.99	12.3	16.2	11.7	72.7	39.1	107	54.0	42.6	60.5	17.5	10.1

Jahreswerte in m³/s (Q),l/s.km²(Mq), mm (h_A)

	Berichtsjahr			Reihe: 2006 - 2010			Reihe: 1982 - 2011		
NQ	0.39	31.12.		0.34	17.02.2008		0.21	11.08.2003	
NQ_T	0.41	31.12.					0.22	11.08.2003	
$MJNQ_T$							0.45		
NJMQ							0.50		2003
MQ,Mq,h_A	0.82	6.91	218	1.21	10.2	321	1.11	9.33	294
HJMQ							2.18		2009
MJHQ							27.1		
HQ	28.7	23.06.		72.7	18.05.2009		107	30.07.2005	

NNQ seit 1982: 0.21 11.08.2003 **HHQ seit** 1982: 107 30.07.2005

Berichtsjahr(J)	Überschreitungsdauer der Abflüsse in Tagen								Reihe(R): 2006-2010		
m³/s	Tage(J)	Tage(R)	m³/s	Tage(J)	Tage(R)	m³/s	Tage(J)	Tage(R)	m³/s	Tage(J)	Tage(R)
10000			500			20.0			1.00	70	174.8
8000			350			16.0			0.80	129	216.2
6000			250			12.0			0.60	274	304.2
4000			180			9.00		0.4	0.40	365	365.2
3000			140			7.00		1.0	0.30		
2000			100			5.00		4.6	0.20		
1600			80.0			3.50	3	11.0	0.10		
1200			60.0			2.50	4	24.4	0.06		
900			40.0			1.80	15	48.6	0.03		
700			30.0			1.40	23	87.2	0.00		

durch Kraftwerksbetrieb beeinflusst
Im Jän,Feb nach ergänzten Wasserständen ermittelt
Im Jän,Feb,Mrz durch Eis beeinflusst

Nr. 588 Mitterdorf an der Raab
Raab

Mst.Nr. 211599 Art: Schreibpegel Einzugsgebiet: 183.7 km²

Monat	I	II	III	IV	V	VI	VII	VIII	IX	X	XI	XII
Tag	Tägliche Abflüsse 2011 in m³/s											
1.	2.07	1.02	0.99	1.28	1.24	0.86	1.64	0.88	1.00	1.00	0.91	0.77
2.	2.01	1.10	0.95	1.28	1.07	0.80	1.56	0.85	1.06	0.98	0.92	0.73
3.	1.79	1.07	0.95	1.24	1.06	0.89	1.50	0.83	0.97	0.97	0.88	0.76
4.	1.54	1.05	0.87	1.29	0.99	1.50	1.41	1.60	0.78	0.95	0.86	0.73
5.	1.58	1.22	0.98	1.12	0.93	1.26	1.40	0.99	0.94	0.95	0.86	0.74
6.	1.53	1.15	0.94	1.09	0.88	0.95	1.33	0.89	0.98	0.96	0.84	0.73
7.	1.57	1.14	0.94	1.05	0.86	0.97	1.23	0.88	0.80	2.05	0.86	0.63
8.	1.49	1.15	0.90	1.02	0.85	1.57	1.05	1.05	0.78	1.28	0.79	0.64
9.	1.48	1.12	0.93	1.01	0.83	1.22	1.11	1.54	0.76	1.03	0.80	0.62
10.	1.47	1.10	0.99	0.99	0.80	0.98	1.07	0.97	0.74	0.96	0.81	0.63
11.	1.59	1.10	0.95	0.98	0.77	0.90	1.11	0.94	0.70	0.93	0.81	0.63
12.	1.67	1.29	1.03	0.99	0.77	0.87	1.06	0.98	0.68	0.88	0.80	0.67
13.	1.73	1.21	1.08	0.99	0.95	0.99	1.02	0.96	0.68	0.97	0.80	0.71
14.	1.79	1.14	1.19	0.97	0.78	1.07	0.95	0.80	1.09	0.90	0.81	0.66
15.	2.00	1.10	1.09	0.95	1.00	0.91	1.03	1.25	1.27	0.87	0.79	0.66
16.	1.87	1.05	1.41	0.95	0.86	2.36	0.98	1.12	0.87	0.87	0.83	0.75
17.	1.69	1.11	6.76	0.93	0.80	2.99	0.91	0.91	0.81	0.87	0.74	0.83
18.	1.60	1.03	4.17	0.91	0.76	1.88	1.01	0.89	0.81	0.85	0.77	0.74
19.	1.69	1.12	3.18	0.89	0.74	5.62	0.95	1.53	2.77	0.83	0.77	0.75
20.	1.66	1.16	2.69	0.87	0.73	3.14	0.92	1.07	2.75	1.03	0.76	0.68
21.	1.46	1.15	2.37	0.85	0.82	2.28	0.90	0.87	1.82	0.93	0.78	0.64
22.	1.35	0.99	2.20	0.83	0.75	1.85	0.86	0.81	1.50	0.87	0.77	0.67
23.	1.32	0.98	2.06	0.82	0.72	3.88	0.94	0.77	1.37	0.85	0.79	0.65
24.	1.35	1.03	1.95	0.84	0.73	4.67	1.40	0.76	1.28	0.88	0.79	0.66
25.	1.22	1.15	1.88	1.05	0.77	3.23	1.10	0.72	1.19	0.86	0.78	0.65
26.	1.21	1.16	1.82	1.03	0.69	2.75	0.97	0.70	1.13	0.90	0.77	0.63
27.	1.21	1.02	1.88	0.93	0.69	2.37	0.92	0.95	1.10	1.31	0.78	0.63
28.	1.13	0.93	1.73	0.97	1.37	2.09	1.16	0.97	1.07	1.05	0.82	0.64
29.	1.13		1.62	1.15	0.95	1.91	1.09	0.77	1.05	0.97	0.79	0.66
30.	1.14		1.53	1.19	0.80	1.76	0.94	0.74	1.02	0.93	0.78	0.65
31.	1.15		1.48		0.75		0.91	0.74		0.92		0.63
	Extremwerte in m³/s											
am	31.	23.	08.	04.	21.	12.	21.	25.	13.	23.	10.	16.
NQ	0.57	0.37	0.45	0.40	0.34	0.53	0.48	0.42	0.42	0.48	0.47	0.34
HQ	3.20	2.45	9.94	2.84	2.00	28.0	2.66	7.81	9.72	3.85	1.97	1.89
am	15.	12.	17.	04.	28.	23.	28.	19.	19.	07.	02.	15.
	Monatsmittel in m³/s(MQ),l/s.km²(Mq) bzw.Monatssummen in mm (h_A)											
MQ	1.53	1.10	1.73	1.02	0.86	1.95	1.11	0.96	1.13	0.99	0.81	0.68
Mq	8.34	6.00	9.40	5.53	4.69	10.6	6.05	5.22	6.13	5.37	4.41	3.72
h_A	22	15	25	14	13	28	16	14	16	14	11	10

Reihe: 2006-2010	Mittlere Monatsmittel in m³/s (MQ),l/s.km²(Mq) bzw. -summen in mm (h_A)											
MQ	1.18	1.16	1.54	1.48	1.51	1.94	1.95	2.00	2.16	1.44	1.40	1.81
Mq	6.43	6.34	8.38	8.08	8.22	10.6	10.6	10.9	11.7	7.83	7.65	9.84
h_A	17	15	22	21	22	27	28	29	30	21	20	26
Reihe: 1981-2011	Mittlere Monatsmittel mit Extremwerten in m³/s											
NQ	0.06	.014	.010	0.06	0.06	.013	.020	.031	0.15	0.13	0.14	0.16
NQ_T	0.31	0.35	0.33	0.26	0.27	0.31	0.29	0.25	0.33	0.35	0.32	0.37
MNQ_T	0.85	0.79	0.85	1.11	0.96	1.01	0.89	1.00	1.04	1.04	1.01	1.00
NMQ	0.39	0.39	0.36	0.35	0.45	0.72	0.41	0.38	0.42	0.38	0.38	0.41
MQ	1.21	1.11	1.48	1.77	1.60	1.79	1.65	1.94	1.77	1.65	1.44	1.43
HMQ	2.35	2.49	3.00	5.45	5.27	4.45	5.05	6.54	5.24	4.76	4.87	2.90
MHQ	4.40	4.93	6.16	4.63	9.23	14.1	24.6	20.9	12.5	11.4	4.97	5.31
HQ	10.5	38.7	29.5	12.6	53.0	43.3	140	103	106	120	30.1	25.2

Jahreswerte in m³/s (Q),l/s.km²(Mq), mm (h_A)									
	Berichtsjahr			Reihe: 2006 - 2010			Reihe: 1981 - 2011		
NQ	0.34	16.12.		0.24	17.07.2007		.010	03.03.1981	
NQ_T	0.62	09.12.					0.25	24.08.2003	
$MJNQ_T$							0.56		
NJMQ							0.71		2003
MQ,Mq,h_A	1.15	6.29	198	1.64	8.94	282	1.57	8.57	270
HJMQ							2.85		2009
MJHQ							43.6		
HQ	28.0	23.06.		63.6	29.08.2009		140	31.07.2005	

NNQ seit 1980: .010 03.03.1981 **HHQ seit** 1980: 140 31.07.2005

Berichtsjahr(J)	Überschreitungsdauer der Abflüsse in Tagen											Reihe(R): 2006-2010
m³/s	Tage(J)	Tage(R)	m³/s	Tage(J)	Tage(R)	m³/s	Tage(J)	Tage(R)	m³/s	Tage(J)	Tage(R)	
10000			500			20.0			1.00	163	236.0	
8000			350			16.0			0.80	293	297.8	
6000			250			12.0		0.2	0.60	365	358.4	
4000			180			9.00		1.0	0.40		365.2	
3000			140			7.00		1.8	0.30			
2000			100			5.00	2	7.2	0.20			
1600			80.0			3.50	5	23.0	0.10			
1200			60.0			2.50	13	51.6	0.06			
900			40.0			1.80	33	109.6	0.03			
700			30.0			1.40	68	170.4	0.00			

Extremwerte beeinflusst
durch Wasserentnahme (Bewässerung) beeinflusst
Im Jän,Feb,Mrz,Apr,Mai,Jun,Jul,Aug,Sep,Okt,Nov,Dez n.erg.W.erm.

Nr. 589 Unterfladnitz
Weizbach

Mst.Nr. 210963 Art: Schreibpegel Einzugsgebiet: 93.7 km²

Monat	I	II	III	IV	V	VI	VII	VIII	IX	X	XI	XII
Tag	Tägliche Abflüsse 2011 in m³/s											
1.	1.22	0.90	0.88	0.75	0.84	0.98	1.41	0.95	1.14	0.62	0.60	0.60
2.	1.16	0.89	0.87	0.72	0.72	0.79	1.35	0.89	1.07	0.63	0.60	0.60
3.	1.09	0.90	0.88	0.72	0.75	1.14	1.32	1.07	0.76	0.62	0.59	0.62
4.	1.04	0.90	0.89	0.75	0.71	2.29	1.26	1.81	0.72	0.61	0.61	0.61
5.	1.01	0.89	0.88	0.71	0.72	1.25	1.30	0.99	0.99	0.61	0.62	0.60
6.	0.99	0.89	0.89	0.76	0.73	0.98	1.12	0.96	0.78	0.57	0.62	0.60
7.	0.98	0.90	0.86	0.73	0.74	1.34	1.08	0.94	0.74	1.03	0.59	0.59
8.	0.96	0.91	0.87	0.72	0.74	1.33	1.04	1.25	0.74	0.59	0.60	0.64
9.	0.94	0.91	0.86	0.71	0.75	1.23	0.97	1.20	0.71	0.56	0.59	0.63
10.	0.97	0.92	0.86	0.70	0.74	1.12	0.98	1.01	0.69	0.55	0.60	0.63
11.	0.96	0.94	0.86	0.68	0.75	1.04	1.01	0.97	0.69	0.54	0.60	0.66
12.	0.93	0.91	0.85	0.68	0.85	1.06	0.95	0.95	0.69	0.55	0.60	0.64
13.	0.93	0.92	0.85	0.70	0.77	1.23	0.95	0.94	0.68	0.60	0.60	0.65
14.	0.96	0.92	0.85	0.72	0.75	1.24	1.01	0.93	1.03	0.56	0.61	0.63
15.	0.97	0.89	0.85	0.70	0.81	1.21	1.03	1.29	0.75	0.56	0.62	0.66
16.	0.96	0.90	1.01	0.70	0.75	2.05	1.06	1.04	0.66	0.55	0.61	0.67
17.	0.94	0.88	2.80	0.69	0.74	1.59	1.04	0.94	0.65	0.55	0.60	0.74
18.	0.93	0.90	1.45	0.71	0.74	1.66	1.08	0.89	0.65	0.54	0.60	0.67
19.	1.03	0.87	1.08	0.71	0.73	5.11	1.03	1.86	2.18	0.55	0.59	0.64
20.	0.97	0.86	0.95	0.69	0.74	2.68	1.01	0.88	1.14	0.64	0.60	0.63
21.	0.91	0.88	0.85	0.70	0.74	2.19	0.98	0.78	0.74	0.59	0.59	0.63
22.	0.89	0.88	0.80	0.70	0.73	1.81	0.95	0.72	0.71	0.59	0.58	0.59
23.	0.88	0.88	0.81	0.71	0.75	3.25	1.04	0.68	0.70	0.59	0.58	0.63
24.	0.88	0.86	0.82	0.72	0.73	3.26	1.16	0.66	0.68	0.59	0.58	0.64
25.	0.87	0.88	0.82	0.89	0.74	2.37	0.99	0.66	0.69	0.60	0.59	0.63
26.	0.88	0.89	0.81	0.73	0.70	2.12	0.99	0.64	0.69	0.64	0.59	0.61
27.	0.89	0.89	0.83	0.74	0.78	1.93	0.98	1.11	0.67	0.77	0.61	0.62
28.	0.91	0.88	0.81	0.72	0.99	1.73	1.23	0.73	0.67	0.62	0.61	0.64
29.	0.91		0.80	0.77	0.78	1.57	0.97	0.61	0.62	0.61	0.59	0.62
30.	0.91		0.80	0.75	0.78	1.48	0.98	0.61	0.63	0.60	0.60	0.62
31.	0.90		0.80		0.77		0.98	0.62		0.60		0.61
	Extremwerte in m³/s											
am	25.	01.	28.	29.	22.	04.	22.	29.	30.	17.	11.	02.
NQ	0.80	0.80	0.68	0.62	0.57	0.61	0.86	0.54	0.56	0.47	0.39	0.47
HQ	1.70	1.06	3.92	3.38	3.61	20.8	4.13	22.0	15.2	2.90	0.84	1.04
am	19.	12.	17.	25.	27.	04.	05.	19.	01.	07.	01.	17.
	Monatsmittel in m³/s(MQ),l/s.km²(Mq) bzw.Monatssummen in mm (h_A)											
MQ	0.96	0.89	0.94	0.72	0.76	1.77	1.07	0.95	0.81	0.61	0.60	0.63
Mq	10.2	9.54	10.1	7.71	8.11	18.9	11.5	10.2	8.63	6.48	6.39	6.74
h_A	27	23	27	20	22	49	31	27	22	17	17	17

Reihe: 2006-2010	Mittlere Monatsmittel in m³/s (MQ),l/s.km²(Mq) bzw. -summen in mm (h_A)											
MQ	0.67	0.74	0.87	0.88	0.86	1.18	1.20	1.36	1.29	0.93	0.87	0.98
Mq	7.16	7.94	9.30	9.39	9.20	12.6	12.8	14.6	13.8	9.95	9.25	10.5
h_A	19	19	25	24	25	33	34	39	36	27	24	27
Reihe: 1966-2011	Mittlere Monatsmittel mit Extremwerten in m³/s											
NQ	0.09	0.09	0.11	0.12	.037	.037	.047	0.09	0.11	0.09	0.12	0.11
NQ_T	0.17	0.17	0.19	0.20	0.18	0.09	0.18	0.18	0.25	0.21	0.20	0.19
MNQ_T	0.57	0.59	0.64	0.72	0.64	0.61	0.72	0.70	0.67	0.64	0.61	0.60
NMQ	0.19	0.21	0.21	0.28	0.35	0.26	0.33	0.30	0.41	0.34	0.22	0.22
MQ	0.72	0.82	1.00	1.09	1.01	1.18	1.24	1.29	1.02	0.99	0.87	0.82
HMQ	1.41	1.92	2.24	2.74	3.57	2.90	4.11	3.99	2.70	4.88	1.78	1.73
MHQ	1.45	2.22	3.53	3.44	7.60	14.0	13.5	15.6	6.73	5.49	2.50	2.21
HQ	4.90	16.3	24.4	12.2	62.5	88.0	88.0	110	38.8	64.4	8.24	10.7

Jahreswerte in m³/s (Q),l/s.km²(Mq), mm (h_A)									
	Berichtsjahr			Reihe: 2006 - 2010			Reihe: 1966 - 2011		
NQ	0.39	11.11.		0.21	01.01.2006		.037	25.05.1993	
NQ_T	0.54	18.10.					0.09	15.06.1993	
$MJNQ_T$							0.37		
NJMQ							0.44		2003
MQ,Mq,h_A	0.89	9.52	300	1.00	10.6	335	1.01	10.7	338
HJMQ							1.88		1966
MJHQ							25.2		
HQ	22.0	19.08.		54.2	29.08.2009		110	09.08.1970	

NNQ seit 1966: .037 25.05.1993 **HHQ seit** 1966: 110 09.08.1970

Berichtsjahr(J)	Überschreitungsdauer der Abflüsse in Tagen											Reihe(R): 2006-2010
m³/s	Tage(J)	Tage(R)	m³/s	Tage(J)	Tage(R)	m³/s	Tage(J)	Tage(R)	m³/s	Tage(J)	Tage(R)	
10000			500			20.0			1.00	71	119.4	
8000			350			16.0			0.80	183	198.0	
6000			250			12.0			0.60	336	284.0	
4000			180			9.00			0.40	365	365.0	
3000			140			7.00		0.6	0.30		365.2	
2000			100			5.00	1	1.6	0.20			
1600			80.0			3.50	1	3.2	0.10			
1200			60.0			2.50	5	9.6	0.06			
900			40.0			1.80	15	26.2	0.03			
700			30.0			1.40	22	50.0	0.00			

Im Jän,Feb,Mrz,Apr,Mai,Jun,Jul nach erg.Wasserständen erm.

Abflüsse

Nr. 590 St.Ruprecht a. d. R. (Raab) Raab

Mst.Nr. 211706 Art: Schreibpegel Einzugsgebiet: 300.8 km²

Monat	I	II	III	IV	V	VI	VII	VIII	IX	X	XI	XII
Tag	Tägliche Abflüsse 2011 in m³/s											
1.	3.46	2.08	2.06	2.03	2.21	1.89	3.12	2.08	2.52	1.88	1.84	1.58
2.	3.45	2.15	2.01	2.09	2.02	1.68	3.04	2.07	2.47	1.86	1.80	1.55
3.	3.23	2.09	1.98	2.05	2.03	2.10	2.94	2.08	2.30	1.76	1.70	1.58
4.	3.01	2.12	1.89	2.16	1.85	3.58	2.86	3.77	1.98	1.86	1.77	1.58
5.	3.03	2.23	2.00	1.95	1.76	2.74	3.13	2.37	2.26	1.82	1.79	1.54
6.	2.79	2.27	2.00	2.01	1.71	2.25	2.83	2.22	2.31	1.81	1.73	1.57
7.	2.82	2.22	1.96	2.01	1.68	2.60	2.58	2.16	2.02	3.80	1.72	1.49
8.	2.72	2.28	1.89	1.88	1.67	3.58	2.27	2.49	1.98	2.88	1.67	1.60
9.	2.52	2.29	2.02	1.83	1.62	2.92	2.21	3.28	1.97	2.24	1.64	1.51
10.	2.56	2.21	1.97	1.82	1.62	2.46	2.12	2.32	1.89	2.02	1.68	1.46
11.	2.69	2.19	1.99	1.77	1.50	2.35	2.32	2.16	1.87	2.21	1.67	1.46
12.	2.78	2.38	2.04	1.79	1.49	2.31	2.21	2.20	1.84	2.21	1.66	1.50
13.	2.78	2.36	2.12	1.74	1.78	2.53	2.31	2.25	1.78	2.34	1.69	1.67
14.	2.87	2.25	2.13	1.82	1.68	2.41	2.37	2.04	2.43	2.27	1.68	1.58
15.	3.15	2.21	2.13	1.80	2.02	2.22	2.31	2.80	2.75	2.16	1.63	1.63
16.	3.00	2.14	2.60	1.79	1.79	3.85	2.21	2.61	2.13	2.11	1.63	1.60
17.	2.81	2.18	9.21	1.71	1.68	4.88	2.17	2.17	2.07	2.10	1.59	1.85
18.	2.79	2.18	5.72	1.60	1.63	3.44	2.38	1.98	2.06	2.00	1.65	1.75
19.	2.91	2.20	4.39	1.69	1.60	10.2	2.18	3.42	5.22	1.80	1.65	1.72
20.	2.97	2.28	3.68	1.71	1.67	5.76	2.13	2.40	4.71	2.41	1.65	1.62
21.	2.71	2.23	3.40	1.74	1.75	4.50	2.09	1.92	2.98	2.16	1.64	1.57
22.	2.55	2.09	3.29	1.69	1.53	3.96	2.06	1.80	2.29	2.16	1.55	1.50
23.	2.45	2.05	3.08	1.58	1.54	6.95	2.23	1.95	2.28	2.07	1.59	1.49
24.	2.53	1.99	2.93	1.64	1.54	8.16	2.89	1.83	2.10	2.20	1.62	1.54
25.	2.41	2.01	2.81	1.94	1.61	5.61	2.51	1.78	2.32	2.15	1.60	1.41
26.	2.33	2.12	2.68	1.87	1.52	4.85	2.26	1.74	2.10	2.22	1.57	1.45
27.	2.34	2.06	2.69	1.73	1.66	4.43	2.21	2.21	2.09	2.82	1.62	1.45
28.	2.28	2.01	2.57	1.81	2.36	3.98	2.73	2.10	2.00	1.96	1.56	1.56
29.	2.28		2.47	2.09	1.75	3.68	2.43	1.58	1.98	1.88	1.65	1.52
30.	2.25		2.36	2.11	1.65	3.48	2.26	1.71	1.96	1.86	1.55	1.53
31.	2.25		2.25		1.71		2.17	1.85		1.81		1.56
	Extremwerte in m³/s											
am	29.	23.	08.	20.	22.	02.	16.	29.	27.	31.	09.	11.
NQ	1.73	1.31	1.42	1.34	1.18	1.40	1.37	1.12	1.08	0.86	0.76	0.67
HQ	4.53	3.71	13.1	3.70	4.36	40.5	5.97	15.7	15.3	6.28	2.78	3.10
am	15.	03.	17.	22.	27.	23.	02.	19.	19.	07.	05.	15.
	Monatsmittel in m³/s(MQ),l/s.km²(Mq) bzw.Monatssummen in mm (h_A)											
MQ	2.73	2.17	2.79	1.85	1.73	3.84	2.44	2.24	2.35	2.16	1.66	1.56
Mq	9.08	7.23	9.26	6.14	5.75	12.8	8.10	7.44	7.83	7.17	5.52	5.19
h_A	24	17	25	16	15	33	22	20	20	19	14	13

Reihe: 2006-2010	Mittlere Monatsmittel in m³/s (MQ),l/s.km²(Mq) bzw. -summen in mm (h_A)											
MQ	2.05	2.13	2.63	2.49	2.46	3.28	3.45	3.65	3.65	2.51	2.42	3.02
Mq	6.80	7.07	8.76	8.27	8.18	10.9	11.5	12.1	12.1	8.34	8.04	10.0
h_A	18	17	23	21	22	28	31	32	31	22	21	26
Reihe: 1984-2011	Mittlere Monatsmittel mit Extremwerten in m³/s											
NQ	0.33	0.23	0.37	0.38	0.38	0.38	0.31	0.35	0.40	0.37	0.38	0.33
NQ_T	0.45	0.61	0.60	0.60	0.59	0.59	0.58	0.54	0.69	0.71	0.59	0.56
MNQ_T	1.51	1.51	1.67	2.12	1.84	1.93	1.79	1.82	1.86	1.78	1.82	1.72
NMQ	0.62	0.78	0.69	0.73	1.03	1.21	0.87	0.79	0.95	0.81	0.69	0.68
MQ	1.91	1.97	2.58	3.05	2.82	3.25	2.92	3.34	2.95	2.52	2.41	2.40
HMQ	2.95	4.13	5.67	8.96	7.91	7.19	8.23	10.2	7.59	6.53	6.37	4.83
MHQ	4.51	6.44	9.06	8.43	16.0	24.3	31.6	34.2	20.3	10.7	7.50	8.26
HQ	14.8	39.7	33.2	23.4	59.3	65.9	148	140	140	91.0	35.1	36.9

Jahreswerte in m³/s (Q),l/s.km²(Mq), mm (h_A)

	Berichtsjahr			Reihe: 2006 - 2010			Reihe: 1984 - 2011		
NQ	0.67	11.12.		0.62	17.02.2008		0.23	01.02.1995	
NQ_T	1.41	25.12.					0.45	05.01.2002	
$MJNQ_T$							1.15		
NJMQ							1.31		2003
MQ,Mq,h_A	2.29	7.62	240	2.83	9.41	297	2.68	8.91	281
HJMQ							4.62		2009
MJHQ							58.5		
HQ	40.5	23.06.		106	29.08.2009		148	31.07.2005	

NNQ seit 1984: 0.23 01.02.1995 **HHQ seit** 1984: 148 31.07.2005

Berichtsjahr(J)	Überschreitungsdauer der Abflüsse in Tagen											Reihe(R): 2006-2010
m³/s	Tage(J)	Tage(R)	m³/s	Tage(J)	Tage(R)	m³/s	Tage(J)	Tage(R)	m³/s	Tage(J)	Tage(R)	
10000			500			20.0		0.2	1.00		365.2	
8000			350			16.0		0.6	0.80			
6000			250			12.0		1.6	0.60			
4000			180			9.00	2	4.8	0.40			
3000			140			7.00	3	12.8	0.30			
2000			100			5.00	8	31.0	0.20			
1600			80.0			3.50	23	76.8	0.10			
1200			60.0			2.50	80	162.4	0.06			
900			40.0			1.80	262	253.8	0.03			
700			30.0			1.40	365	346.8	0.00			

Extremwerte beeinflusst
durch Wasserentnahme (Bewässerung) beeinflusst
Im Jul,Aug,Sep,Okt,Nov nach ergänzten Wasserständen ermittelt

Nr. 591 Flöcking Rabnitzbach

Mst.Nr. 211888 Art: Schreibpegel Einzugsgebiet: 94.0 km²

Monat	I	II	III	IV	V	VI	VII	VIII	IX	X	XI	XII
Tag	Tägliche Abflüsse 2011 in m³/s											
1.	0.73	0.53	0.52	0.67	0.67	0.41	0.51	0.39	0.52	0.31	0.36	0.27
2.	0.71	0.52	0.51	0.65	0.58	0.40	0.50	0.37	0.53	0.30	0.35	0.27
3.	0.67	0.50	0.52	0.64	0.60	0.37	0.49	0.40	0.51	0.30	0.33	0.27
4.	0.63	0.53	0.51	0.67	0.56	1.42	0.46	1.49	0.44	0.30	0.32	0.27
5.	0.65	0.54	0.52	0.64	0.51	0.84	0.46	0.60	0.47	0.29	0.32	0.27
6.	0.61	0.54	0.52	0.59	0.49	0.55	0.45	0.49	0.46	0.29	0.32	0.27
7.	0.62	0.53	0.51	0.57	0.47	0.55	0.42	0.45	0.42	0.79	0.31	0.27
8.	0.62	0.53	0.49	0.56	0.46	0.70	0.40	0.62	0.42	0.52	0.31	0.27
9.	0.62	0.52	0.50	0.55	0.44	0.70	0.38	0.89	0.42	0.37	0.31	0.27
10.	0.61	0.52	0.52	0.53	0.43	0.51	0.36	0.64	0.41	0.34	0.31	0.26
11.	0.68	0.52	0.53	0.54	0.42	0.45	0.37	0.50	0.40	0.34	0.30	0.26
12.	0.70	0.54	0.55	0.53	0.42	0.43	0.38	0.47	0.39	0.32	0.30	0.27
13.	0.71	0.54	0.56	0.51	0.50	0.58	0.36	0.45	0.38	0.34	0.30	0.30
14.	0.76	0.54	0.56	0.52	0.42	0.57	0.35	0.43	0.38	0.33	0.30	0.27
15.	0.76	0.56	0.55	0.51	0.50	0.46	0.37	0.43	0.55	0.32	0.29	0.29
16.	0.74	0.56	0.68	0.51	0.46	0.44	0.36	0.45	0.43	0.31	0.28	0.30
17.	0.71	0.57	4.62	0.51	0.42	0.79	0.34	0.41	0.40	0.31	0.29	0.44
18.	0.68	0.56	2.31	0.50	0.40	0.60	0.41	0.40	0.40	0.31	0.29	0.36
19.	0.77	0.58	1.62	0.50	0.39	3.98	0.39	1.88	1.60	0.31	0.29	0.34
20.	0.86	0.60	1.32	0.49	0.38	1.43	0.37	1.40	0.98	0.47	0.29	0.33
21.	0.74	0.58	1.16	0.49	0.38	0.97	0.33	0.74	0.53	0.38	0.29	0.32
22.	0.68	0.56	1.07	0.48	0.38	0.78	0.34	0.60	0.45	0.34	0.28	0.31
23.	0.63	0.54	0.99	0.47	0.36	1.32	0.41	0.54	0.40	0.33	0.28	0.31
24.	0.64	0.53	0.94	0.46	0.36	1.60	0.51	0.50	0.38	0.33	0.28	0.31
25.	0.62	0.55	0.89	0.55	0.35	0.91	0.44	0.47	0.35	0.32	0.28	0.30
26.	0.61	0.53	0.85	0.57	0.34	0.77	0.40	0.45	0.34	0.33	0.28	0.30
27.	0.60	0.53	0.83	0.56	0.38	0.71	0.39	0.46	0.33	0.63	0.27	0.30
28.	0.58	0.52	0.80	0.56	0.80	0.64	0.60	0.51	0.33	0.44	0.28	0.30
29.	0.56		0.76	0.71	0.47	0.58	0.52	0.44	0.32	0.38	0.27	0.31
30.	0.56		0.72	0.67	0.39	0.55	0.41	0.42	0.31	0.36	0.27	0.31
31.	0.55		0.69		0.37		0.40	0.41		0.36		0.30
	Extremwerte in m³/s											
am	23.	03.	08.	26.	27.	13.	10.	03.	30.	06.	26.	12.
NQ	0.47	0.36	0.37	0.36	0.31	0.30	0.28	0.33	0.28	0.26	0.23	0.19
HQ	1.13	0.86	6.84	1.11	1.16	8.46	0.96	10.8	5.88	1.56	0.38	0.73
am	19.	20.	17.	29.	28.	04.	28.	19.	19.	07.	01.	17.
	Monatsmittel in m³/s(MQ),l/s.km²(Mq) bzw.Monatssummen in mm (h_A)											
MQ	0.66	0.54	0.91	0.56	0.46	0.83	0.42	0.60	0.48	0.37	0.30	0.30
Mq	7.06	5.77	9.64	5.92	4.84	8.86	4.42	6.42	5.07	3.91	3.17	3.17
h_A	19	14	26	15	13	23	12	17	13	10	8	8

Reihe: 2006-2010	Mittlere Monatsmittel in m³/s (MQ),l/s.km²(Mq) bzw. -summen in mm (h_A)											
MQ	0.49	0.67	0.75	0.54	0.57	0.98	0.86	0.91	0.93	0.53	0.55	0.69
Mq	5.17	7.10	7.95	5.75	6.02	10.4	9.14	9.65	9.91	5.62	5.89	7.29
h_A	14	17	21	15	16	27	24	26	26	15	15	19
Reihe: 1991-2011	Mittlere Monatsmittel mit Extremwerten in m³/s											
NQ	0.16	0.12	0.13	0.10	0.09	0.07	.041	.038	0.07	0.14	0.21	0.05
NQ_T	0.22	0.20	0.15	0.15	0.10	0.08	0.06	.043	0.08	0.17	0.23	0.19
MNQ_T	0.39	0.38	0.38	0.38	0.32	0.31	0.28	0.28	0.34	0.36	0.43	0.43
NMQ	0.25	0.23	0.19	0.22	0.17	0.16	0.11	0.07	0.22	0.26	0.26	0.24
MQ	0.56	0.53	0.66	0.60	0.52	0.75	0.67	0.74	0.75	0.62	0.69	0.70
HMQ	1.05	1.08	1.21	1.75	1.42	1.68	1.93	2.44	2.71	1.58	2.22	1.60
MHQ	1.40	1.42	3.00	2.47	2.96	11.7	10.5	13.3	8.45	3.47	2.75	3.30
HQ	6.99	7.81	9.47	19.8	16.0	89.7	45.8	68.5	60.0	20.0	13.6	15.8

Jahreswerte in m³/s (Q),l/s.km²(Mq), mm (h_A)

	Berichtsjahr			Reihe: 2006 - 2010			Reihe: 1991 - 2011		
NQ	0.19	12.12.		0.08	13.07.2008		.038	17.08.2001	
NQ_T	0.26	11.12.					.043	18.08.2001	
$MJNQ_T$							0.18		
NJMQ							0.30		2003
MQ,Mq,h_A	0.53	5.69	179	0.71	7.52	237	0.65	6.92	218
HJMQ							1.27		2009
MJHQ							26.0		
HQ	10.8	19.08.		89.7	27.06.2008		89.7	27.06.2008	

NNQ seit 1991: .038 17.08.2001 **HHQ seit** 1991: 89.7 27.06.2008

Berichtsjahr(J)	Überschreitungsdauer der Abflüsse in Tagen											Reihe(R): 2006-2010
m³/s	Tage(J)	Tage(R)	m³/s	Tage(J)	Tage(R)	m³/s	Tage(J)	Tage(R)	m³/s	Tage(J)	Tage(R)	
10000			500			20.0			1.00	15	51.6	
8000			350			16.0		0.2	0.80	28	82.4	
6000			250			12.0		0.4	0.60	84	141.2	
4000			180			9.00		0.6	0.40	241	228.6	
3000			140			7.00		1.4	0.30	333	290.2	
2000			100			5.00		2.4	0.20	365	352.0	
1600			80.0			3.50	2	6.2	0.10		365.2	
1200			60.0			2.50	2	11.4	0.06			
900			40.0			1.80	4	19.0	0.03			
700			30.0			1.40	11	28.0	0.00			

Im Jän,Feb,Mrz durch Eis beeinflusst
Im Jän,Mrz,Apr,Mai,Jul,Aug,Sep,Okt,Nov,Dez n.erg.Wasserst.erm.

Nr. 592 Takern II
Raab

Mst.Nr. 210971 Art: Schreibpegel Einzugsgebiet: 498.9 km²

Monat	I	II	III	IV	V	VI	VII	VIII	IX	X	XI	XII
Tag	Tägliche Abflüsse 2011 in m³/s											
1.	4.87	2.89	2.71	3.81	3.95	2.73	5.08	2.72	3.83	2.84	2.66	1.99
2.	4.69	2.83	2.61	3.71	3.55	2.59	4.70	2.62	4.16	2.81	2.70	2.00
3.	4.39	2.60	2.61	3.63	3.51	2.45	4.69	2.76	3.88	2.77	2.60	1.95
4.	4.06	2.99	2.51	4.00	3.30	6.82	4.42	10.4	2.89	2.79	2.54	1.99
5.	4.16	2.91	2.54	3.72	2.89	5.21	4.66	3.99	2.96	2.82	2.51	1.96
6.	3.81	3.24	2.72	3.47	2.78	3.51	4.39	3.22	3.70	2.77	2.46	1.89
7.	4.04	2.98	2.66	3.37	2.68	4.76	3.92	2.93	2.83	7.50	2.40	1.92
8.	3.97	2.99	2.47	3.24	2.61	7.99	3.71	3.70	2.70	5.37	2.38	1.94
9.	3.87	2.97	2.64	3.17	2.64	6.02	3.37	6.69	2.65	3.32	2.32	1.92
10.	3.87	2.91	2.69	3.13	2.44	3.84	3.38	4.18	2.59	2.91	2.33	1.88
11.	4.28	2.88	2.74	3.11	2.41	3.30	3.48	3.28	2.51	2.82	2.29	1.88
12.	4.38	3.11	2.93	3.10	2.40	3.02	3.39	2.93	2.44	2.59	2.25	2.09
13.	4.60	3.33	2.98	3.03	3.28	4.16	3.11	2.97	2.42	2.80	2.23	2.23
14.	4.87	3.06	3.19	2.96	2.49	4.22	3.06	2.71	2.80	2.68	2.25	1.88
15.	5.11	2.92	3.23	2.90	3.48	3.37	3.18	2.87	4.44	2.53	2.24	2.29
16.	5.26	2.89	3.73	2.83	2.99	4.16	3.01	3.88	2.99	2.55	2.22	2.15
17.	4.71	3.05	23.3	2.84	2.64	10.2	2.83	2.60	2.71	2.46	2.17	3.13
18.	4.42	2.92	12.9	2.81	2.55	5.42	3.35	2.60	2.67	2.50	2.16	2.35
19.	4.93	2.96	8.80	2.73	2.33	28.7	3.19	7.11	10.5	2.49	2.12	2.00
20.	5.60	3.39	7.00	2.77	2.37	12.8	2.89	6.63	10.1	3.99	2.09	2.16
21.	4.44	3.09	6.03	2.66	2.42	8.94	2.62	4.33	5.29	3.19	2.06	1.92
22.	3.93	2.93	5.45	2.48	2.44	7.18	2.58	3.54	4.29	2.84	2.06	1.80
23.	3.53	2.66	5.04	2.52	2.30	10.0	3.14	3.21	3.87	2.73	2.09	1.82
24.	3.68	2.44	4.73	2.56	2.30	20.4	4.05	2.96	3.59	2.88	2.05	2.03
25.	3.51	2.59	4.58	3.22	2.52	10.8	3.82	2.78	3.39	2.75	2.02	1.85
26.	3.39	2.75	4.50	3.59	2.19	8.86	3.10	2.62	3.24	2.73	1.99	1.74
27.	3.35	2.75	4.76	2.96	2.11	7.68	2.72	3.20	3.13	4.85	2.02	1.89
28.	3.17	2.70	4.45	3.06	6.12	6.72	4.23	3.80	2.94	3.59	2.05	1.84
29.	3.10		4.22	3.79	3.39	6.11	4.05	2.83	3.01	3.16	1.98	1.87
30.	3.07		4.04	3.79	2.66	5.65	3.03	2.49	2.90	2.92	1.97	1.90
31.	3.03		3.96		2.44		2.99	2.59		2.73		1.82
	Extremwerte in m³/s											
am	31.	24.	04.	20.	27.	02.	27.	30.	14.	31.	26.	14.
NQ	2.03	1.90	2.06	2.15	2.00	2.17	2.38	1.50	1.86	1.56	1.75	1.45
HQ	7.55	3.98	34.7	7.36	10.1	65.2	8.84	38.2	37.7	17.5	3.98	7.34
am	20.	06.	17.	25.	28.	24.	28.	19.	19.	07.	02.	17.
	Monatsmittel in m³/s(MQ),l/s.km²(Mq) bzw.Monatssummen in mm (h_A)											
MQ	4.13	2.92	4.80	3.17	2.85	7.26	3.55	3.71	3.71	3.15	2.24	2.00
Mq	8.28	5.85	9.62	6.34	5.70	14.5	7.12	7.44	7.45	6.32	4.49	4.01
h_A	22	14	26	16	15	38	19	20	19	17	12	10

Reihe: 2006-2010	Mittlere Monatsmittel in m³/s (MQ),l/s.km²(Mq) bzw. -summen in mm (h_A)											
MQ	2.98	3.52	4.29	3.49	3.65	5.80	5.57	6.01	6.04	3.61	3.65	4.87
Mq	5.98	7.05	8.61	7.00	7.32	11.6	11.2	12.0	12.1	7.23	7.32	9.75
h_A	16	17	23	18	20	30	30	32	31	19	19	25
Reihe: 1976-2011	Mittlere Monatsmittel mit Extremwerten in m³/s											
NQ	0.36	0.49	0.26	0.32	0.21	.024	0.17	.045	0.08	0.60	0.42	0.07
NQ_T	0.52	1.09	0.63	0.74	0.74	0.76	0.54	0.45	0.77	0.85	0.96	0.61
MNQ_T	2.02	2.09	2.39	2.70	2.29	2.27	2.22	2.21	2.25	2.39	2.54	2.47
NMQ	1.12	1.45	1.17	1.29	1.32	1.53	1.05	0.90	1.42	1.26	1.19	1.12
MQ	2.89	3.25	4.28	4.30	3.88	4.52	4.38	4.69	4.13	4.21	3.82	3.77
HMQ	5.33	8.26	10.0	14.5	10.8	10.9	11.7	17.2	14.2	13.8	12.4	7.78
MHQ	7.88	12.4	18.2	13.8	23.0	35.9	37.3	44.0	29.2	24.4	15.3	15.8
HQ	30.1	80.4	62.6	75.3	99.5	92.1	117	148	128	147	72.0	86.1

Jahreswerte in m³/s (Q),l/s.km²(Mq), mm (h_A)

	Berichtsjahr			Reihe: 2006 - 2010			Reihe: 1976 - 2011		
NQ	1.45	14.12.		0.81	22.07.2007		.024	27.06.2002	
NQ_T	1.74	26.12.					0.45	25.08.2003	
$MJNQ_T$							1.35		
NJMQ							1.87		2003
MQ,Mq,h_A	3.62	7.27	229	4.49	9.00	284	4.01	8.04	254
HJMQ							7.80		2009
MJHQ							78.0		
HQ	65.2	24.06.		104	18.07.2009		148	22.08.2005	

NNQ seit 1968: .024 27.06.2002 **HHQ seit** 1968: 150 09.08.1970

Berichtsjahr(J)	Überschreitungsdauer der Abflüsse in Tagen					Reihe(R): 2006-2010					
m³/s	Tage(J)	Tage(R)	m³/s	Tage(J)	Tage(R)	m³/s	Tage(J)	Tage(R)	m³/s	Tage(J)	Tage(R)
10000			500			20.0	3	4.6	1.00		365.2
8000			350			16.0	3	8.4	0.80		
6000			250			12.0	5	15.6	0.60		
4000			180			9.00	11	27.4	0.40		
3000			140			7.00	20	45.4	0.30		
2000			100			5.00	39	92.8	0.20		
1600			80.0			3.50	116	170.4	0.10		
1200			60.0			2.50	288	255.4	0.06		
900			40.0		0.6	1.80	364	336.2	0.03		
700			30.0		1.4	1.40	365	361.6	0.00		

Extremwerte beeinflusst
durch Wasserentnahme (Bewässerung) beeinflusst
Im Jän,Feb,Mrz,Apr,Mai,Jun,Sep,Okt nach erg.Wasserständen erm.

Nr. 593 Feldbach
Raab

Mst.Nr. 210989 Art: Schreibpegel Einzugsgebiet: 689.4 km²

Monat	I	II	III	IV	V	VI	VII	VIII	IX	X	XI	XII
Tag	Tägliche Abflüsse 2011 in m³/s											
1.	6.10	3.79	3.18	4.85	5.44	2.31	6.03	2.74	5.35	2.70	2.74	2.00
2.	5.91	3.72	3.09	4.72	5.27	2.61	5.48	2.55	6.52	2.56	2.78	1.97
3.	5.49	3.39	3.05	4.57	4.23	2.01	5.43	2.43	4.84	2.52	2.68	1.99
4.	5.17	3.81	2.94	4.51	4.35	5.36	5.21	20.2	3.30	2.46	2.54	2.02
5.	5.17	3.72	2.99	5.10	3.44	6.24	5.20	6.23	3.28	2.42	2.67	2.02
6.	4.83	4.05	3.12	4.48	3.17	3.84	5.50	4.49	4.20	2.34	2.48	1.94
7.	5.00	3.80	2.98	4.39	3.02	5.04	4.57	3.81	3.09	11.0	2.64	1.97
8.	4.95	3.78	2.81	4.30	2.85	12.7	4.33	3.55	2.96	7.33	2.53	1.96
9.	4.86	3.77	3.07	4.04	2.76	15.2	3.61	8.37	2.91	3.59	2.36	1.95
10.	4.77	3.68	3.05	3.84	2.57	5.91	3.59	5.37	2.73	2.97	2.20	1.92
11.	5.29	3.58	2.94	3.74	2.45	4.42	3.47	3.94	2.65	2.93	2.30	1.87
12.	5.55	3.76	3.08	3.72	2.38	3.71	3.61	3.32	2.49	2.68	2.23	2.03
13.	5.96	4.07	3.26	4.00	3.23	5.74	3.27	3.13	2.51	2.46	2.19	2.26
14.	6.44	3.78	3.59	3.75	2.52	6.05	3.16	2.87	2.40	2.73	2.20	2.02
15.	6.91	3.71	3.61	3.64	3.62	4.49	3.17	2.90	4.72	2.43	2.41	2.03
16.	7.03	3.60	3.82	3.63	3.42	3.62	3.19	4.38	3.09	2.29	2.26	2.37
17.	6.32	3.65	25.8	3.56	2.63	10.1	2.84	3.17	2.72	2.45	2.23	3.54
18.	5.80	3.67	15.8	3.49	2.44	6.22	3.19	2.91	2.61	2.46	2.15	2.61
19.	6.43	3.62	10.5	3.37	2.20	38.7	3.61	7.83	9.80	2.45	2.14	2.09
20.	7.97	4.25	8.42	3.32	2.10	16.6	3.04	8.39	13.8	4.84	2.13	2.12
21.	6.41	3.98	7.35	3.20	2.27	10.8	2.74	5.26	6.29	3.98	2.10	1.91
22.	5.58	3.77	6.75	3.05	2.21	8.62	2.67	4.11	4.87	3.18	2.07	2.02
23.	4.99	3.39	6.45	2.88	2.12	8.35	3.06	3.77	4.23	2.77	2.06	2.00
24.	5.05	2.94	6.02	3.01	2.12	23.8	4.56	3.30	3.83	2.69	2.05	2.14
25.	4.76	3.04	5.81	3.60	2.40	11.8	4.87	3.04	3.57	2.66	2.04	2.08
26.	4.60	3.41	5.68	5.19	1.99	9.86	3.39	2.75	3.30	2.52	2.07	1.84
27.	4.53	3.30	5.92	3.73	1.89	8.75	2.89	2.66	3.16	4.80	2.05	2.05
28.	4.26	3.22	5.50	4.11	6.13	7.79	4.16	4.45	2.94	3.83	2.06	1.95
29.	4.09		5.27	4.29	4.05	7.08	4.95	3.06	2.89	3.32	2.01	2.01
30.	4.10		5.02	5.03	2.74	6.58	3.15	2.73	2.78	2.86	1.97	1.99
31.	4.04		4.95		2.37		3.02	2.58		2.87		1.90
	Extremwerte in m³/s											
am	31.	24.	11.	12.	25.	03.	27.	03.	01.	13.	18.	22.
NQ	3.65	2.45	1.98	2.36	1.12	1.91	2.33	1.85	1.60	1.80	1.40	1.18
HQ	11.0	6.46	37.2	13.3	12.2	74.6	11.0	69.8	38.0	24.5	3.88	12.5
am	20.	15.	17.	26.	28.	19.	28.	04.	19.	07.	08.	22.
	Monatsmittel in m³/s(MQ),l/s.km²(Mq) bzw.Monatssummen in mm (h_A)											
MQ	5.43	3.65	5.67	3.97	3.04	8.81	3.90	4.53	4.13	3.33	2.28	2.08
Mq	7.88	5.30	8.22	5.76	4.42	12.8	5.66	6.57	5.99	4.82	3.30	3.02
h_A	21	13	22	15	12	33	15	18	16	13	9	8

Reihe: 2006-2010	Mittlere Monatsmittel in m³/s (MQ),l/s.km²(Mq) bzw. -summen in mm (h_A)											
MQ	3.87	4.95	5.67	4.24	4.44	7.67	6.64	7.12	7.34	4.40	4.46	6.11
Mq	5.61	7.18	8.22	6.15	6.44	11.1	9.63	10.3	10.6	6.39	6.48	8.86
h_A	15	17	22	16	17	29	26	28	28	17	17	23
Reihe: 1951-2011	Mittlere Monatsmittel mit Extremwerten in m³/s											
NQ	0.35	0.11	0.59	0.22	0.09	0.25	0.06	0.06	.048	0.30	0.34	0.36
NQ_T	0.73	1.07	0.87	0.76	0.30	0.60	0.24	0.42	0.25	0.48	1.15	0.58
MNQ_T	2.61	2.79	3.35	3.67	2.92	2.94	2.85	2.67	2.67	2.88	3.23	3.14
NMQ	1.29	1.60	1.23	1.69	1.55	1.81	1.05	0.90	1.43	1.80	1.45	1.16
MQ	3.97	4.77	7.16	6.35	5.39	6.87	6.68	6.22	5.11	5.16	5.55	5.30
HMQ	7.47	12.4	21.8	21.7	23.7	26.7	35.3	26.3	15.2	19.4	14.7	11.2
MHQ	11.3	18.1	33.0	25.9	34.1	54.6	51.7	50.7	34.7	29.8	27.5	23.0
HQ	39.3	109	127	151	200	191	196	185	127	136	150	103

Jahreswerte in m³/s (Q),l/s.km²(Mq), mm (h_A)

	Berichtsjahr			Reihe: 2006 - 2010			Reihe: 1951 - 2011		
NQ	1.12	25.05.		0.36	02.12.2006		.048	10.09.2001	
NQ_T	1.84	26.12.					0.24	21.07.2002	
$MJNQ_T$							1.61		
NJMQ							2.24		2003
MQ,Mq,h_A	4.23	6.14	194	5.61	8.13	256	5.72	8.29	261
HJMQ							13.1		1965
MJHQ							98.8		
HQ	74.6	19.06.		191	24.06.2009		200	28.05.1972	

NNQ seit 1951: .048 10.09.2001 **HHQ seit** 1951: 200 28.05.1972

Berichtsjahr(J)	Überschreitungsdauer der Abflüsse in Tagen					Reihe(R): 2006-2010					
m³/s	Tage(J)	Tage(R)	m³/s	Tage(J)	Tage(R)	m³/s	Tage(J)	Tage(R)	m³/s	Tage(J)	Tage(R)
10000			500			20.0	4	8.0	1.00		364.2
8000			350			16.0	5	14.0	0.80		365.0
6000			250			12.0	9	23.4	0.60		365.2
4000			180			9.00	16	44.4	0.40		
3000			140			7.00	29	71.0	0.30		
2000			100		0.2	5.00	81	138.4	0.20		
1600			80.0		0.4	3.50	178	209.2	0.10		
1200			60.0		0.6	2.50	286	293.8	0.06		
900			40.0		1.8	1.80	365	349.6	0.03		
700			30.0	1	3.8	1.40		360.8	0.00		

Extremwerte beeinflusst
durch Wasserentnahme (Bewässerung) beeinflusst
Im Jän durch Eis beeinflusst
Im Jän,Apr nach ergänzten Wasserständen ermittelt

Nr. 594 Neumarkt Raab

Mst.Nr. 210468 Art: Schreibpegel Einzugsgebiet: 986.5 km²

Monat	I	II	III	IV	V	VI	VII	VIII	IX	X	XI	XII
Tag	Tägliche Abflüsse 2011 in m³/s											
1.	9.08	5.71	4.65	6.90	8.75	2.93	8.86	3.72	6.43	3.44	4.54	2.71
2.	8.84	5.51	4.45	6.53	8.76	3.43	8.34	3.45	10.3	3.34	4.31	2.71
3.	8.44	5.08	4.53	6.59	6.09	2.65	8.17	3.09	5.88	3.29	4.38	2.64
4.	7.36	5.42	4.44	6.40	6.26	5.76	7.95	24.9	4.45	3.20	4.07	2.75
5.	7.63	5.33	4.55	7.33	4.88	9.41	7.59	8.58	4.05	3.13	4.12	2.77
6.	7.44	5.82	4.56	6.10	4.01	5.10	8.22	5.46	4.63	3.06	3.79	2.63
7.	7.23	5.68	4.49	5.86	4.13	4.68	7.04	4.56	3.93	16.0	4.00	2.61
8.	7.47	5.46	4.11	5.83	3.91	19.7	6.53	4.75	3.38	14.2	3.70	2.63
9.	7.49	5.50	4.31	5.51	3.72	17.4	5.92	12.0	3.53	7.18	3.79	2.57
10.	7.34	5.31	4.66	5.13	3.52	8.09	5.71	8.38	3.37	5.22	3.45	2.45
11.	7.88	5.40	4.47	5.20	3.28	5.51	5.39	5.44	3.23	4.93	3.41	2.57
12.	8.54	5.58	4.41	5.47	3.17	4.77	5.57	4.48	3.13	4.58	3.34	2.66
13.	9.30	5.91	4.70	5.76	4.11	5.31	5.11	4.06	3.22	3.97	3.18	3.23
14.	9.78	5.92	5.11	5.29	3.72	9.03	5.25	3.79	2.91	4.37	3.43	2.88
15.	10.7	5.60	5.28	5.11	5.71	5.75	5.41	4.37	4.75	3.86	3.43	2.89
16.	11.0	5.45	5.45	5.14	6.06	4.70	4.68	6.51	4.19	3.87	3.36	3.51
17.	10.3	5.65	26.9	5.12	4.03	9.82	4.29	4.19	3.52	3.89	3.34	6.80
18.	9.37	5.71	21.1	4.94	3.55	7.64	4.24	3.80	3.18	3.84	3.18	4.73
19.	10.0	5.75	14.3	4.72	3.26	48.6	4.99	10.1	7.35	3.82	3.13	3.74
20.	14.0	6.57	11.6	4.57	3.02	23.9	4.15	13.3	20.0	8.68	3.11	3.20
21.	10.7	6.22	10.2	4.54	3.24	16.1	3.63	6.25	8.08	8.04	3.12	3.09
22.	8.90	5.87	9.22	4.49	3.17	13.1	3.32	4.85	6.14	5.95	3.04	3.08
23.	7.83	5.11	8.62	4.17	2.77	12.3	4.26	4.23	5.54	5.12	2.96	2.36
24.	7.73	4.62	8.21	4.39	2.84	26.8	6.03	3.66	5.05	5.25	3.04	2.78
25.	7.18	4.40	7.99	4.50	3.07	16.0	7.22	3.32	4.59	5.21	2.88	2.87
26.	7.08	4.99	7.89	6.94	2.62	13.6	4.51	3.04	4.27	4.74	3.00	2.44
27.	6.93	4.92	9.01	5.34	2.46	12.2	3.74	3.04	4.05	7.30	2.95	2.63
28.	6.51	4.87	8.08	5.50	7.01	11.2	5.63	4.94	3.66	6.88	2.99	2.56
29.	6.13		7.51	6.64	6.08	9.91	7.51	3.68	3.86	5.81	2.80	2.65
30.	6.05		7.21	7.94	3.77	9.36	4.65	3.10	3.55	5.02	2.80	2.63
31.	5.95		6.93		3.16		4.37	2.83		4.73		2.63
	Extremwerte in m³/s											
am	04.	03.	08.	10.	27.	04.	21.	31.	08.	06.	15.	23.
NQ	4.29	1.36	2.20	3.60	0.89	2.09	2.36	1.77	0.84	1.47	1.56	1.16
HQ	17.4	8.21	44.9	9.61	14.4	86.5	11.0	69.6	40.5	37.3	6.06	8.21
am	20.	03.	17.	26.	01.	19.	06.	04.	20.	07.	07.	17.
	Monatsmittel in m³/s(MQ),l/s.km²(Mq) bzw.Monatssummen in mm (h_A)											
MQ	8.39	5.48	7.71	5.60	4.33	11.5	5.75	5.87	5.14	5.54	3.42	2.98
Mq	8.51	5.55	7.81	5.68	4.39	11.6	5.83	5.95	5.21	5.62	3.47	3.02
h_A	23	13	21	15	12	30	16	16	14	15	9	8

Reihe: 2006-2010	Mittlere Monatsmittel in m³/s (MQ),l/s.km²(Mq) bzw. -summen in mm (h_A)											
MQ	5.58	7.24	7.64	5.38	5.84	10.6	8.31	8.82	8.92	5.83	6.05	8.48
Mq	5.66	7.34	7.74	5.45	5.92	10.7	8.42	8.94	9.04	5.91	6.13	8.59
h_A	15	18	21	14	16	28	23	24	23	16	16	22
Reihe: 1991-2011	Mittlere Monatsmittel mit Extremwerten in m³/s											
NQ	0.33	0.18	0.19	0.13	.000	0.43	0.13	.000	0.27	0.19	0.13	0.29
NQ_T	1.00	1.49	1.20	1.44	1.07	1.17	0.83	0.32	1.17	1.50	1.70	1.17
MNQ_T	3.54	3.45	3.68	3.78	3.20	2.99	3.16	3.40	3.62	3.89	4.23	4.28
NMQ	1.51	2.18	1.85	2.52	1.90	2.07	1.43	1.20	2.15	2.62	2.00	1.50
MQ	5.78	5.41	7.10	6.70	5.84	8.25	6.87	7.57	7.44	6.89	7.45	7.86
HMQ	11.2	12.6	15.5	25.7	15.8	22.2	21.7	26.0	20.6	15.0	26.6	16.2
MHQ	16.9	20.0	34.6	31.6	34.9	64.6	48.0	59.4	49.7	35.3	33.2	40.5
HQ	45.2	124	106	226	174	244	158	213	176	141	124	184

Jahreswerte in m³/s (Q),l/s.km²(Mq), mm (h_A)									
	Berichtsjahr			Reihe: 2006 - 2010			Reihe: 1991 - 2011		
NQ	0.84	08.09.		.000	26.05.2007		.000	26.05.2007	
NQ_T	2.36	23.12.					0.32	23.08.2003	
$MJNQ_T$							1.88		
NJMQ							2.99		2003
MQ,Mq,h_A	5.97	6.06	191	7.43	7.53	238	6.94	7.03	222
HJMQ							12.4		2009
MJHQ							123		
HQ	86.5	19.06.		244	25.06.2009		244	25.06.2009	
NNQ seit 1991:	.000	04.05.2007		HHQ seit 1991:	244	25.06.2009			

Berichtsjahr(J)	Überschreitungsdauer der Abflüsse in Tagen											Reihe(R): 2006-2010
m³/s	Tage(J)	Tage(R)	m³/s	Tage(J)	Tage(R)	m³/s	Tage(J)	Tage(R)	m³/s	Tage(J)	Tage(R)	
10000			500			20.0	7	16.2	1.00		365.2	
8000			350			16.0	12	23.2	0.80			
6000			250			12.0	21	43.0	0.60			
4000			180			9.00	42	75.8	0.40			
3000			140		0.2	7.00	89	123.0	0.30			
2000			100		0.6	5.00	179	189.8	0.20			
1600			80.0		0.6	3.50	281	285.6	0.10			
1200			60.0		1.6	2.50	361	346.4	0.06			
900			40.0	1	3.4	1.80	365	360.6	0.03			
700			30.0	1	5.8	1.40		364.0	0.00			

durch Kraftwerksbetrieb beeinflusst
Im Jän nach ergänzten Wasserständen ermittelt
Im Jän durch Eis beeinflusst

Nr. 595 Rohrbach an der Lafnitz Lafnitz

Mst.Nr. 210997 Art: Schreibpegel Einzugsgebiet: 268.5 km²

Monat	I	II	III	IV	V	VI	VII	VIII	IX	X	XI	XII
Tag	Tägliche Abflüsse 2011 in m³/s											
1.	4.35	2.71	2.30	2.25	2.07	1.80	3.64	2.32	3.70	1.72	1.58	1.31
2.	4.21	2.75	2.26	2.20	1.91	1.51	3.54	2.22	2.71	1.71	1.53	1.32
3.	4.04	3.00	2.27	2.16	2.06	1.53	3.43	2.17	2.19	1.71	1.54	1.37
4.	3.71	2.97	2.26	2.22	1.90	3.68	3.28	3.88	1.99	1.70	1.52	1.37
5.	3.61	2.89	2.29	2.19	1.77	2.06	3.80	2.51	2.19	1.68	1.51	1.35
6.	3.68	2.79	2.27	2.15	1.73	1.75	3.23	2.34	2.07	1.69	1.53	1.34
7.	3.75	2.75	2.21	1.98	1.70	2.65	3.15	2.24	1.85	3.43	1.55	1.29
8.	3.72	2.71	2.16	1.99	1.74	4.98	3.18	2.56	1.87	1.88	1.48	1.39
9.	3.64	2.70	2.28	2.03	1.71	3.14	2.86	2.83	1.82	1.68	1.42	1.31
10.	3.65	2.64	2.25	2.01	1.67	2.28	2.73	2.27	1.78	1.65	1.40	1.26
11.	3.85	2.67	2.31	1.97	1.65	2.09	2.67	2.19	1.72	1.67	1.42	1.25
12.	3.72	3.14	2.34	1.97	1.69	2.28	2.60	2.13	1.72	1.60	1.44	1.26
13.	3.70	2.79	2.39	2.00	1.98	2.73	2.53	2.15	1.67	1.67	1.45	1.34
14.	4.29	2.67	2.45	1.98	2.40	2.56	2.55	2.10	1.84	1.55	1.44	1.25
15.	4.11	2.61	2.45	1.94	2.49	2.24	2.70	2.24	1.82	1.54	1.43	1.39
16.	3.87	2.59	2.85	1.91	1.72	2.35	2.46	2.27	1.72	1.57	1.40	1.31
17.	3.70	2.61	8.61	1.89	1.60	2.63	2.37	2.08	1.63	1.57	1.39	1.47
18.	3.60	2.56	3.99	1.87	1.53	2.63	2.51	2.01	1.60	1.56	1.40	1.26
19.	3.54	2.65	3.19	1.85	1.48	11.2	2.41	2.12	3.82	1.51	1.40	1.21
20.	3.42	2.59	2.85	1.84	1.58	4.78	2.35	2.02	3.58	1.66	1.39	1.13
21.	3.29	2.48	2.66	1.82	2.82	4.06	2.24	1.98	2.20	1.53	1.41	1.24
22.	3.17	2.40	2.58	1.81	1.69	3.58	2.18	1.91	2.05	1.50	1.41	1.16
23.	3.10	2.17	2.52	1.80	1.57	9.26	2.33	1.88	1.96	1.52	1.41	1.13
24.	3.16	2.19	2.47	1.97	1.49	8.69	2.99	1.84	1.93	1.92	1.41	1.16
25.	3.06	2.38	2.45	2.29	1.45	6.16	2.90	1.79	1.90	1.75	1.42	1.11
26.	3.03	2.60	2.41	2.11	1.39	5.49	2.38	1.76	1.85	1.72	1.39	1.10
27.	3.02	2.47	2.73	2.16	1.38	4.96	2.89	3.11	1.82	1.94	1.37	1.12
28.	2.90	2.35	2.56	2.39	2.41	4.53	4.01	3.13	1.80	1.74	1.38	1.14
29.	2.77		2.42	2.29	1.63	4.16	3.06	2.04	1.77	1.66	1.37	1.12
30.	2.79		2.33	2.15	1.47	3.86	2.48	1.93	1.74	1.62	1.32	1.10
31.	2.87		2.27		1.41		2.53	1.93		1.59		1.11
	Extremwerte in m³/s											
am	29.	23.	08.	11.	27.	02.	22.	26.	16.	22.	29.	20.
NQ	2.33	1.58	1.51	1.53	1.25	1.16	2.02	1.38	1.42	1.37	1.10	0.96
HQ	4.90	3.59	14.6	4.72	10.5	59.4	8.02	12.6	20.0	9.98	1.76	1.92
am	08.	12.	17.	28.	21.	23.	28.	27.	01.	07.	01.	17.
	Monatsmittel in m³/s(MQ),l/s.km²(Mq) bzw.Monatssummen in mm (h_A)											
MQ	3.53	2.64	2.69	2.04	1.78	3.86	2.84	2.26	2.08	1.72	1.44	1.25
Mq	13.1	9.82	10.0	7.59	6.62	14.4	10.6	8.40	7.73	6.40	5.35	4.64
h_A	35	24	27	20	18	37	28	23	20	17	14	12

Reihe: 2006-2010	Mittlere Monatsmittel in m³/s (MQ),l/s.km²(Mq) bzw. -summen in mm (h_A)											
MQ	1.90	1.94	2.49	2.47	2.23	3.38	3.37	3.44	3.71	2.55	2.41	3.00
Mq	7.09	7.24	9.28	9.20	8.29	12.6	12.6	12.8	13.8	9.49	8.99	11.2
h_A	19	18	25	24	22	33	34	34	36	25	23	29
Reihe: 1966-2011	Mittlere Monatsmittel mit Extremwerten in m³/s											
NQ	0.42	0.51	0.58	0.71	0.82	0.63	0.50	0.33	0.45	0.68	0.57	0.42
NQ_T	0.42	0.55	0.83	0.79	0.87	0.65	0.75	0.37	0.68	0.68	0.62	0.68
MNQ_T	1.51	1.49	1.78	2.07	1.92	2.07	2.16	1.96	1.83	1.81	1.74	1.63
NMQ	0.61	0.89	0.92	0.94	1.33	1.22	0.99	0.77	0.83	0.79	0.77	0.91
MQ	1.90	1.96	2.53	2.75	2.69	3.32	3.11	3.10	2.62	2.47	2.17	2.13
HMQ	3.57	4.76	5.07	6.97	7.03	8.54	9.57	8.77	5.81	13.4	5.10	4.32
MHQ	4.70	5.88	7.07	5.58	12.5	28.3	20.9	31.6	18.5	11.9	5.85	5.83
HQ	22.6	31.0	28.9	20.6	77.0	160	159	187	124	171	21.6	29.4

Jahreswerte in m³/s (Q),l/s.km²(Mq), mm (h_A)									
	Berichtsjahr			Reihe: 2006 - 2010			Reihe: 1966 - 2011		
NQ	0.96	20.12.		0.84	03.03.2006		0.33	03.08.1971	
NQ_T	1.10	30.12.					0.37	03.08.1971	
$MJNQ_T$							1.10		
NJMQ							1.29		2003
MQ,Mq,h_A	2.34	8.71	275	2.78	10.4	327	2.57	9.56	301
HJMQ							4.87		1982
MJHQ							56.4		
HQ	59.4	23.06.		187	15.08.2010		187	15.08.2010	
NNQ seit 1966:	0.33	03.08.1971		HHQ seit 1966:	187	15.08.2010			

Berichtsjahr(J)	Überschreitungsdauer der Abflüsse in Tagen											Reihe(R): 2006-2010
m³/s	Tage(J)	Tage(R)	m³/s	Tage(J)	Tage(R)	m³/s	Tage(J)	Tage(R)	m³/s	Tage(J)	Tage(R)	
10000			500			20.0		0.4	1.00	365	365.2	
8000			350			16.0		0.4	0.80			
6000			250			12.0		1.4	0.60			
4000			180			9.00	2	3.2	0.40			
3000			140			7.00	4	9.4	0.30			
2000			100			5.00	6	26.8	0.20			
1600			80.0			3.50	43	76.0	0.10			
1200			60.0			2.50	116	163.6	0.06			
900			40.0			1.80	241	248.0	0.03			
700			30.0		0.2	1.40	326	319.0	0.00			

Im Jän,Feb,Mrz durch Eis beeinflusst
Im Jän,Feb,Mrz,Apr,Mai,Sep,Okt,Nov,Dez n.erg.Wasserständen erm.

Abflüsse

Nr. 596 Hammerkastell Lafnitz

Mst.Nr. 211680 Art: Schreibpegel Einzugsgebiet: 285.5 km²

Monat	I	II	III	IV	V	VI	VII	VIII	IX	X	XI	XII
Tag	Tägliche Abflüsse 2011 in m³/s											
1.	4.53	2.82	2.03	2.31	2.21	1.90	3.69	2.29	3.18	1.58	1.67	1.40
2.	4.49	2.80	1.97	2.28	2.09	1.76	3.57	2.17	2.87	1.56	1.64	1.40
3.	4.30	2.90	1.97	2.24	2.15	1.73	3.43	2.12	2.19	1.53	1.63	1.41
4.	4.10	2.90	1.97	2.32	2.00	3.58	3.29	3.93	1.88	1.52	1.64	1.42
5.	4.06	2.83	2.00	2.24	1.69	2.61	3.80	2.58	2.03	1.50	1.62	1.41
6.	3.99	2.73	1.99	2.26	1.60	2.11	3.28	2.33	2.27	1.51	1.62	1.38
7.	3.91	2.65	1.92	2.12	1.51	2.27	3.00	2.21	1.87	3.28	1.60	1.39
8.	3.82	2.62	1.90	2.06	1.52	5.95	3.26	2.45	1.88	2.10	1.60	1.53
9.	3.87	2.59	2.06	2.04	1.51	3.66	2.81	3.01	1.82	1.78	1.60	1.48
10.	3.77	2.54	1.95	2.01	1.46	2.57	2.68	2.28	1.79	1.72	1.58	1.49
11.	4.00	2.50	1.99	1.98	1.43	2.28	2.61	2.13	1.75	1.75	1.57	1.48
12.	3.79	3.03	2.06	1.99	1.45	2.40	2.54	2.10	1.78	1.65	1.55	1.48
13.	3.73	2.65	2.10	2.02	1.78	2.74	2.48	2.11	1.73	1.76	1.54	1.61
14.	4.40	2.50	2.19	2.02	2.11	2.89	2.45	2.06	1.84	1.69	1.53	1.47
15.	4.27	2.44	2.20	1.97	2.63	2.46	2.71	2.06	1.95	1.65	1.52	1.65
16.	4.04	2.40	2.49	1.94	1.82	2.47	2.41	2.34	1.80	1.63	1.52	1.56
17.	3.81	2.44	8.63	1.94	1.63	2.81	2.29	2.03	1.72	1.63	1.51	1.83
18.	3.68	2.36	4.73	1.91	1.57	2.44	2.42	1.95	1.68	1.63	1.50	1.56
19.	3.64	2.44	3.61	1.90	1.52	10.5	2.35	2.38	2.95	1.61	1.50	1.48
20.	3.52	2.44	3.09	1.87	1.57	5.37	2.30	2.04	4.28	1.81	1.49	1.40
21.	3.33	2.25	2.83	1.85	2.67	4.46	2.15	1.95	2.22	1.65	1.48	1.51
22.	3.21	2.14	2.68	1.81	2.00	3.97	2.11	1.86	1.98	1.60	1.47	1.42
23.	3.60	2.05	2.58	1.79	1.70	7.71	2.29	1.82	1.89	1.61	1.46	1.41
24.	3.24	2.06	2.52	1.87	1.61	9.52	2.83	1.79	1.84	2.02	1.46	1.43
25.	3.04	2.10	2.49	2.18	1.54	5.99	2.99	1.74	1.79	1.92	1.45	1.41
26.	3.03	2.10	2.44	2.10	1.45	5.44	2.36	1.73	1.75	1.84	1.44	1.38
27.	2.99	2.10	2.78	1.99	1.44	4.99	2.68	2.21	1.71	2.22	1.43	1.38
28.	2.90	2.09	2.64	2.22	2.61	4.58	3.71	3.70	1.68	2.04	1.43	1.38
29.	2.83		2.52	2.52	1.82	4.20	3.31	2.06	1.63	1.88	1.42	1.38
30.	2.88		2.43	2.33	1.56	3.95	2.47	1.92	1.59	1.76	1.42	1.36
31.	2.89		2.35		1.52		2.52	1.90		1.71		1.34
	Extremwerte in m³/s											
am	29.	23.	08.	24.	11.	02.	21.	26.	30.	06.	29.	01.
NQ	2.58	1.70	1.30	1.70	1.38	1.41	2.03	1.60	1.52	1.38	1.34	1.26
HQ	4.75	3.50	12.9	3.55	6.80	43.7	6.55	9.46	14.1	8.12	1.74	2.15
am	14.	12.	17.	29.	21.	23.	28.	27.	01.	07.	01.	17.
	Monatsmittel in m³/s(MQ),l/s.km²(Mq) bzw.Monatssummen in mm (h_A)											
MQ	3.67	2.48	2.62	2.07	1.78	3.98	2.80	2.23	2.04	1.78	1.53	1.46
Mq	12.8	8.69	9.16	7.25	6.23	13.9	9.81	7.82	7.16	6.23	5.36	5.11
h_A	34	21	25	19	17	36	26	21	19	17	14	13
Reihe: 2006-2010	Mittlere Monatsmittel in m³/s (MQ),l/s.km²(Mq) bzw. -summen in mm (h_A)											
MQ	1.95	1.93	2.46	2.41	2.23	3.28	3.23	3.37	3.63	2.61	2.47	2.97
Mq	6.81	6.77	8.62	8.45	7.81	11.5	11.3	11.8	12.7	9.15	8.64	10.4
h_A	18	16	23	22	21	30	30	32	33	25	22	27
Reihe: 1982-2011	Mittlere Monatsmittel mit Extremwerten in m³/s											
NQ	0.83	0.84	0.73	0.89	0.81	0.90	0.62	0.55	0.70	0.75	0.90	0.74
NQ_T	0.86	0.87	0.77	0.92	0.93	0.96	0.67	0.59	0.73	0.78	0.93	0.83
MNQ_T	1.75	1.65	1.77	2.11	1.93	2.12	1.97	2.00	1.97	2.06	1.91	1.93
NMQ	0.98	0.94	0.93	1.07	1.25	1.25	0.92	0.73	0.93	0.97	1.01	0.98
MQ	2.18	2.06	2.49	2.89	2.75	3.26	2.98	3.11	2.80	2.78	2.39	2.40
HMQ	4.59	3.93	4.39	8.14	5.70	6.09	5.76	6.94	6.34	14.2	6.76	6.37
MHQ	4.33	5.23	7.64	5.96	11.6	18.3	18.5	24.6	17.3	13.4	6.57	6.64
HQ	17.9	18.4	34.2	20.9	39.7	54.6	113	99.8	95.4	149	25.2	33.8

Jahreswerte in m³/s (Q),l/s.km²(Mq), mm (h_A)									
	Berichtsjahr			Reihe: 2006 - 2010			Reihe: 1982 - 2011		
NQ	1.26	01.12.		0.92	24.07.2007		0.55	23.08.2003	
NQ_T	1.34	31.12.					0.59	28.08.2003	
$MJNQ_T$							1.30		
NJMQ							1.24		2003
MQ,Mq,h_A	2.37	8.29	262	2.75	9.63	304	2.68	9.37	296
HJMQ							5.36		1982
MJHQ							43.9		
HQ	43.7	23.06.		99.8	15.08.2010		149	06.10.1982	
NNQ seit 1982:	0.55	23.08.2003		**HHQ seit** 1982:	149	06.10.1982			

Berichtsjahr(J)	Überschreitungsdauer der Abflüsse in Tagen											Reihe(R): 2006-2010
m³/s	Tage(J)	Tage(R)	m³/s	Tage(J)	Tage(R)	m³/s	Tage(J)	Tage(R)	m³/s	Tage(J)	Tage(R)	
10000			500			20.0		0.4	1.00	365	365.2	
8000			350			16.0		0.4	0.80			
6000			250			12.0		1.0	0.60			
4000			180			9.00	2	2.2	0.40			
3000			140			7.00	4	7.8	0.30			
2000			100			5.00	8	25.8	0.20			
1600			80.0			3.50	46	77.6	0.10			
1200			60.0			2.50	108	156.6	0.06			
900			40.0			1.80	245	250.2	0.03			
700			30.0			1.40	357	331.0	0.00			

Im Jän,Feb,Dez nach ergänzten Wasserständen ermittelt
Im Jän,Feb,Mrz,Dez durch Eis beeinflusst

Nr. 597 Markt Allhau (Musserbrücke) Stögersbach

Mst.Nr. 210203 Art: Schreibpegel Einzugsgebiet: 70.8 km²

Monat	I	II	III	IV	V	VI	VII	VIII	IX	X	XI	XII
Tag	Tägliche Abflüsse 2011 in m³/s											
1.	0.32	0.27	0.23	0.25	0.22	0.17	0.17	0.19	0.27	0.13	0.13	0.14
2.	0.32	0.24	0.22	0.25	0.21	0.18	0.17	0.17	0.30	0.13	0.13	0.14
3.	0.32	0.26	0.22	0.25	0.21	0.24	0.17	0.16	0.25	0.13	0.13	0.14
4.	0.31	0.26	0.22	0.33	0.22	0.62	0.17	1.10	0.16	0.13	0.13	0.15
5.	0.31	0.26	0.24	0.31	0.19	0.28	0.25	0.32	0.16	0.13	0.13	0.14
6.	0.31	0.26	0.23	0.26	0.19	0.19	0.20	0.23	0.16	0.13	0.13	0.14
7.	0.30	0.26	0.22	0.25	0.18	0.70	0.17	0.20	0.14	0.33	0.13	0.14
8.	0.29	0.26	0.22	0.24	0.18	1.82	0.15	0.55	0.15	0.19	0.14	0.15
9.	0.27	0.26	0.23	0.22	0.19	0.40	0.15	0.62	0.15	0.15	0.14	0.15
10.	0.27	0.26	0.22	0.22	0.17	0.24	0.14	0.35	0.14	0.15	0.13	0.16
11.	0.31	0.26	0.23	0.22	0.17	0.19	0.13	0.23	0.13	0.15	0.13	0.16
12.	0.33	0.31	0.23	0.22	0.17	0.17	0.14	0.20	0.21	0.15	0.13	0.17
13.	0.37	0.29	0.25	0.22	0.23	0.18	0.13	0.20	0.15	0.15	0.14	0.20
14.	0.49	0.27	0.25	0.22	0.92	0.19	0.27	0.19	0.14	0.15	0.14	0.16
15.	0.53	0.27	0.25	0.22	0.75	0.16	0.26	0.26	0.18	0.14	0.14	0.24
16.	0.49	0.26	0.29	0.22	0.31	0.15	0.17	0.22	0.14	0.14	0.14	0.25
17.	0.45	0.27	1.39	0.22	0.24	0.17	0.15	0.18	0.13	0.15	0.14	0.27
18.	0.41	0.27	0.65	0.22	0.21	0.18	0.16	0.16	0.13	0.13	0.14	0.22
19.	0.47	0.30	0.48	0.22	0.20	1.65	0.16	0.72	0.31	0.12	0.14	0.20
20.	0.51	0.31	0.38	0.20	0.18	0.39	0.17	0.28	0.39	0.17	0.14	0.20
21.	0.40	0.27	0.34	0.20	0.38	0.26	0.16	0.19	0.18	0.13	0.14	0.19
22.	0.33	0.26	0.31	0.19	0.23	0.22	0.14	0.16	0.16	0.12	0.14	0.20
23.	0.46	0.24	0.30	0.19	0.18	2.62	0.18	0.15	0.15	0.12	0.14	0.19
24.	0.31	0.26	0.29	0.20	0.17	1.55	0.27	0.14	0.14	0.20	0.14	0.19
25.	0.30	0.27	0.28	0.26	0.16	0.46	0.34	0.13	0.14	0.15	0.14	0.19
26.	0.30	0.27	0.27	0.23	0.15	0.29	0.22	0.13	0.14	0.13	0.14	0.19
27.	0.29	0.24	0.37	0.22	0.15	0.25	0.19	0.14	0.14	0.17	0.14	0.19
28.	0.28	0.23	0.32	0.25	0.35	0.21	0.44	0.26	0.15	0.14	0.14	0.19
29.	0.35		0.29	0.26	0.20	0.19	0.34	0.15	0.15	0.13	0.14	0.19
30.	0.33		0.27	0.24	0.17	0.18	0.22	0.14	0.13	0.13	0.14	0.19
31.	0.27		0.26		0.15		0.22	0.13		0.13		0.19
	Extremwerte in m³/s											
am	29.	03.	08.	23.	11.	01.	13.	25.	06.	22.	01.	01.
NQ	0.11	0.07	0.07	0.17	0.15	0.15	0.12	0.11	0.11	0.10	0.11	0.13
HQ	0.78	0.40	2.20	0.68	8.73	16.8	1.38	4.65	1.63	0.65	0.16	0.41
am	23.	19.	17.	04.	14.	23.	14.	19.	01.	07.	08.	17.
	Monatsmittel in m³/s(MQ),l/s.km²(Mq) bzw.Monatssummen in mm (h_A)											
MQ	0.35	0.27	0.32	0.23	0.25	0.48	0.20	0.27	0.18	0.15	0.14	0.18
Mq	5.01	3.76	4.53	3.30	3.48	6.82	2.81	3.77	2.49	2.09	1.93	2.56
h_A	13	9	12	9	9	18	8	10	6	6	5	7
Reihe: 2006-2010	Mittlere Monatsmittel in m³/s (MQ),l/s.km²(Mq) bzw. -summen in mm (h_A)											
MQ	0.21	0.29	0.25	0.19	0.19	0.34	0.25	0.28	0.30	0.21	0.26	0.30
Mq	2.91	4.10	3.57	2.74	2.64	4.74	3.52	4.02	4.21	3.00	3.61	4.27
h_A	8	10	10	7	7	12	9	11	11	8	9	11
Reihe: 1977-2011	Mittlere Monatsmittel mit Extremwerten in m³/s											
NQ	0.05	0.06	.041	0.09	.046	.000	.001	.008	.004	0.07	0.09	0.06
NQ_T	0.09	0.08	0.13	0.11	.046	.001	.003	.010	.005	0.08	0.09	0.09
MNQ_T	0.22	0.22	0.22	0.22	0.18	0.17	0.15	0.15	0.16	0.19	0.22	0.24
NMQ	0.15	0.12	0.16	0.14	0.11	0.10	0.10	0.08	0.09	0.12	0.12	0.09
MQ	0.28	0.30	0.34	0.32	0.30	0.45	0.34	0.33	0.31	0.33	0.31	0.32
HMQ	0.47	0.80	0.92	1.04	0.76	2.67	0.86	0.82	1.40	1.92	1.07	0.81
MHQ	0.72	1.18	1.74	1.80	3.62	6.67	4.43	4.44	3.44	2.51	1.30	1.62
HQ	2.04	7.89	11.5	22.7	23.7	31.9	15.4	17.1	21.0	19.4	8.38	18.0

Jahreswerte in m³/s (Q),l/s.km²(Mq), mm (h_A)									
	Berichtsjahr			Reihe: 2006 - 2010			Reihe: 1977 - 2011		
NQ	0.07	03.02.		.029	22.07.2007		.000	28.06.2002	
NQ_T	0.12	22.10.					.001	27.06.2002	
$MJNQ_T$							0.12		
NJMQ							0.17		2003
MQ,Mq,h_A	0.25	3.54	112	0.26	3.63	115	0.33	4.62	146
HJMQ							0.65		1998
MJHQ							11.7		
HQ	16.8	23.06.		17.4	27.06.2008		31.9	28.06.1998	
NNQ seit 1976:	.000	28.06.2002		**HHQ seit** 1976:	31.9	28.06.1998			

Berichtsjahr(J)	Überschreitungsdauer der Abflüsse in Tagen											Reihe(R): 2006-2010
m³/s	Tage(J)	Tage(R)	m³/s	Tage(J)	Tage(R)	m³/s	Tage(J)	Tage(R)	m³/s	Tage(J)	Tage(R)	
10000			500			20.0			1.00	6	5.8	
8000			350			16.0			0.80	7	9.2	
6000			250			12.0			0.60	13	18.0	
4000			180			9.00			0.40	27	41.4	
3000			140			7.00			0.30	66	69.0	
2000			100			5.00		0.6	0.20	192	159.0	
1600			80.0			3.50		0.8	0.10	365	336.6	
1200			60.0			2.50	1	1.6	0.06		363.2	
900			40.0			1.80	2	2.2	0.03		365.2	
700			30.0			1.40	4	2.8	0.00			

Im Jän,Feb durch Eis beeinflusst
Im Jän,Feb nach ergänzten Wasserständen ermittelt

Abflüsse

Nr. 598 Wörth an der Lafnitz
Lafnitz

Mst.Nr. 211003 Art: Schreibpegel Einzugsgebiet: 439.4 km²

Monat	I	II	III	IV	V	VI	VII	VIII	IX	X	XI	XII
Tag	Tägliche Abflüsse 2011 in m³/s											
1.	5.07	2.75	2.28	2.95	2.59	1.76	4.20	2.77	2.21	1.97	1.92	1.65
2.	5.13	2.59	2.14	2.93	2.49	2.23	4.01	2.58	5.07	1.95	1.88	1.65
3.	4.92	2.35	2.23	2.87	2.21	1.85	3.85	2.46	3.31	1.90	1.87	1.64
4.	4.66	3.34	2.17	3.02	2.28	3.19	3.71	5.83	2.46	1.89	1.84	1.69
5.	4.40	3.09	2.20	3.12	1.96	4.34	4.12	3.66	2.30	1.88	1.82	1.68
6.	3.47	3.09	2.21	2.95	1.86	2.41	4.21	2.88	2.83	1.86	1.81	1.63
7.	5.10	2.85	2.14	2.78	1.83	2.10	3.45	2.67	2.30	3.95	1.81	1.64
8.	4.81	2.84	1.89	2.67	1.80	10.0	3.59	3.14	2.27	3.20	1.79	1.69
9.	4.71	2.81	2.20	2.57	1.86	5.49	3.03	4.94	2.26	2.16	1.79	1.68
10.	4.04	2.76	2.23	2.51	1.76	3.74	2.68	3.48	2.16	1.99	1.79	1.69
11.	4.37	2.72	2.15	2.46	1.72	3.09	2.56	2.73	2.11	2.05	1.76	1.68
12.	4.29	3.11	2.29	2.46	1.72	2.83	2.54	2.55	2.04	1.92	1.76	1.67
13.	4.23	3.14	2.34	2.48	2.15	3.19	2.45	2.57	2.25	1.91	1.75	1.94
14.	4.96	2.83	2.44	2.48	2.14	4.05	2.43	2.51	2.01	1.88	1.75	1.75
15.	5.29	2.73	2.49	2.43	5.43	3.15	3.33	2.59	2.44	1.81	1.75	1.87
16.	5.25	2.66	2.58	2.39	2.76	2.95	2.61	3.15	2.17	1.82	1.75	1.97
17.	4.78	2.73	10.8	2.38	2.13	3.63	2.34	2.47	2.08	1.79	1.75	2.12
18.	4.48	2.66	7.84	2.34	1.98	3.17	2.36	2.34	2.01	1.82	1.72	1.88
19.	4.43	2.68	5.32	2.32	1.87	13.6	2.63	3.16	2.34	1.80	1.72	1.76
20.	4.67	2.91	4.30	2.28	1.78	8.19	2.43	3.44	6.99	2.12	1.71	1.69
21.	4.10	2.68	3.75	2.23	2.78	6.14	2.28	2.44	3.11	1.95	1.72	1.61
22.	3.78	2.45	3.46	2.20	3.12	5.31	2.11	2.32	2.60	1.81	1.69	1.69
23.	3.21	2.06	3.31	2.17	2.01	5.16	2.11	2.16	2.42	1.81	1.71	1.63
24.	3.80	2.08	3.22	2.15	1.93	17.9	2.83	2.12	2.32	2.13	1.66	1.66
25.	3.46	2.06	3.15	2.47	1.80	8.54	4.37	2.05	2.27	2.46	1.69	1.64
26.	3.38	2.50	3.11	2.71	1.70	6.98	2.89	1.98	2.19	2.09	1.69	1.61
27.	3.31	2.57	3.54	2.38	1.66	6.35	2.63	1.97	2.15	2.43	1.68	1.62
28.	3.21	2.37	3.58	2.71	2.90	5.59	4.07	4.82	2.12	2.44	1.68	1.62
29.	2.70		3.30	2.94	2.48	5.00	5.55	2.57	2.07	2.16	1.67	1.63
30.	2.92		3.14	2.74	1.87	4.56	3.12	2.25	2.01	2.03	1.66	1.61
31.	2.95		3.03		1.75		2.97	2.18		1.93		1.61
	Extremwerte in m³/s											
am	06.	23.	08.	19.	30.	01.	23.	27.	01.	17.	03.	21.
NQ	1.67	1.06	1.50	2.01	1.14	1.60	0.90	1.56	1.81	1.57	1.06	1.15
HQ	6.18	3.95	15.6	4.35	7.83	26.5	8.84	11.0	12.9	9.35	2.65	2.40
am	07.	04.	17.	04.	15.	24.	29.	04.	20.	07.	03.	17.
	Monatsmittel in m³/s(MQ),l/s.km²(Mq) bzw.Monatssummen in mm (h_A)											
MQ	4.19	2.69	3.25	2.57	2.20	5.22	3.14	2.86	2.56	2.09	1.75	1.71
Mq	9.54	6.13	7.40	5.85	5.02	11.9	7.16	6.52	5.83	4.77	3.99	3.88
h_A	26	15	20	15	13	31	19	17	15	13	10	10

Reihe: 2006-2010	Mittlere Monatsmittel in m³/s (MQ),l/s.km²(Mq) bzw. -summen in mm (h_A)											
MQ	2.36	2.62	3.11	2.99	2.80	4.29	3.85	4.09	4.30	2.96	2.92	3.47
Mq	5.37	5.96	7.08	6.80	6.38	9.76	8.76	9.30	9.79	6.74	6.65	7.89
h_A	14	14	19	18	17	25	23	25	25	18	17	20
Reihe: 1961-2011	Mittlere Monatsmittel mit Extremwerten in m³/s											
NQ	0.37	0.79	0.78	0.83	0.59	0.81	0.74	0.39	0.55	0.60	0.48	0.58
NQ_T	0.75	1.05	0.98	1.13	1.08	1.05	1.01	0.89	0.95	1.03	1.00	0.76
MNQ_T	2.02	2.04	2.28	2.70	2.42	2.52	2.50	2.42	2.29	2.23	2.35	2.18
NMQ	1.20	1.12	1.13	1.31	1.59	1.59	1.30	1.03	1.25	1.17	1.15	1.15
MQ	2.65	2.78	3.64	3.94	3.68	4.87	4.37	4.28	3.42	3.43	3.23	3.05
HMQ	5.41	7.28	10.1	12.6	10.9	18.5	16.2	14.4	8.51	18.0	8.78	6.05
MHQ	5.86	6.86	11.3	10.5	14.8	26.2	17.2	22.3	16.0	15.5	10.8	9.00
HQ	32.5	28.9	47.0	70.8	67.0	121	56.8	72.0	82.6	156	49.4	64.6

Jahreswerte in m³/s (Q),l/s.km²(Mq), mm (h_A)									
	Berichtsjahr			Reihe: 2006 - 2010			Reihe: 1961 - 2011		
NQ	0.90	23.07.		0.74	20.08.2007		0.37	17.01.1972	
NQ_T	1.61	31.12.					0.75	19.01.1972	
$MJNQ_T$							1.51		
NJMQ							1.57		2003
MQ,Mq,h_A	2.85	6.49	205	3.35	7.63	241	3.62	8.23	260
HJMQ							8.40		1965
MJHQ							43.1		
HQ	26.5	24.06.		63.5	15.08.2010		156	07.10.1982	
NNQ seit 1961:	0.37	17.01.1972		HHQ seit 1961:	156	07.10.1982			

Berichtsjahr(J) Überschreitungsdauer der Abflüsse in Tagen Reihe(R): 2006-2010											
m³/s	Tage(J)	Tage(R)	m³/s	Tage(J)	Tage(R)	m³/s	Tage(J)	Tage(R)	m³/s	Tage(J)	Tage(R)
10000			500			20.0		0.6	1.00		365.2
8000			350			16.0	1	1.0	0.80		
6000			250			12.0	2	4.8	0.60		
4000			180			9.00	4	9.0	0.40		
3000			140			7.00	7	17.8	0.30		
2000			100			5.00	26	48.8	0.20		
1600			80.0			3.50	65	110.2	0.10		
1200			60.0			2.50	164	200.4	0.06		
900			40.0			1.80	307	306.6	0.03		
700			30.0		0.2	1.40	365	356.4	0.00		

Extremwerte beeinflusst
Im Mrz,Apr,Mai nach ergänzten Wasserständen ermittelt

Nr. 599 Pöllau (Prätisbach-II)
Prätisbach

Mst.Nr. 211623 Art: Schreibpegel Einzugsgebiet: 21.1 km²

Monat	I	II	III	IV	V	VI	VII	VIII	IX	X	XI	XII
Tag	Tägliche Abflüsse 2011 in m³/s											
1.	0.34	0.11	0.08	0.12	0.09	0.09	0.29	0.12	0.20	0.07	0.07	0.06
2.	0.33	0.11	0.08	0.11	0.09	0.08	0.27	0.12	0.12	0.06	0.08	0.06
3.	0.31	0.12	0.08	0.11	0.10	0.24	0.25	0.12	0.10	0.06	0.06	0.06
4.	0.29	0.11	0.08	0.11	0.09	0.16	0.23	0.29	0.09	0.06	0.06	0.06
5.	0.27	0.11	0.08	0.11	0.08	0.11	0.23	0.14	0.08	0.06	0.06	0.06
6.	0.27	0.11	0.08	0.11	0.08	0.10	0.21	0.12	0.08	0.08	0.06	0.05
7.	0.26	0.11	0.08	0.10	0.08	0.20	0.19	0.12	0.08	0.18	0.06	0.06
8.	0.24	0.10	0.08	0.10	0.08	0.30	0.18	0.15	0.08	0.09	0.07	.050
9.	0.23	0.10	0.08	0.10	0.08	0.41	0.17	0.14	0.08	0.07	0.07	0.06
10.	0.22	0.10	0.08	0.10	0.07	0.20	0.16	0.12	0.08	0.08	0.07	0.06
11.	0.22	0.10	0.08	0.10	0.07	0.18	0.15	0.11	0.07	0.07	0.06	0.06
12.	0.21	0.11	0.08	0.10	0.08	0.19	0.15	0.11	0.07	0.06	0.07	0.06
13.	0.20	0.10	0.08	0.10	0.10	0.18	0.14	0.11	0.07	0.07	0.07	0.06
14.	0.21	0.10	0.08	0.10	0.09	0.25	0.14	0.11	0.09	0.06	0.06	0.06
15.	0.20	0.10	0.08	0.09	0.13	0.16	0.13	0.11	0.08	0.06	0.06	0.07
16.	0.19	0.10	0.09	0.09	0.09	0.25	0.13	0.11	0.08	0.06	0.06	0.06
17.	0.18	0.10	0.35	0.09	0.08	0.25	0.13	0.10	0.07	0.06	0.06	0.07
18.	0.18	0.10	0.19	0.09	0.08	0.28	0.14	0.08	0.07	0.06	0.06	0.06
19.	0.18	0.10	0.16	0.14	0.08	1.13	0.13	0.10	0.24	0.06	0.06	0.06
20.	0.17	0.10	0.15	0.10	0.07	0.75	0.12	0.09	0.15	0.07	0.06	0.05
21.	0.16	0.10	0.15	0.09	0.42	0.61	0.11	0.09	0.10	0.06	0.06	0.05
22.	0.15	0.09	0.14	0.09	0.11	0.52	0.11	0.08	0.09	0.06	0.06	0.05
23.	0.15	0.08	0.13	0.09	0.14	1.02	0.12	0.08	0.08	0.06	0.05	0.05
24.	0.14	0.08	0.13	0.09	0.11	0.88	0.17	0.07	0.08	0.08	0.05	0.05
25.	0.14	0.09	0.13	0.10	0.10	0.67	0.13	0.07	0.08	0.07	0.06	0.05
26.	0.13	0.09	0.12	0.09	0.09	0.58	0.17	0.07	0.08	0.07	0.06	0.05
27.	0.13	0.09	0.16	0.10	0.09	0.50	0.13	0.18	0.08	0.09	0.06	0.05
28.	0.13	0.09	0.13	0.10	0.15	0.42	0.20	0.12	0.07	0.07	0.06	0.05
29.	0.12		0.13	0.11	0.10	0.36	0.15	0.09	0.07	0.07	0.06	0.06
30.	0.12		0.14	0.10	0.09	0.32	0.13	0.08	0.07	0.07	0.06	0.06
31.	0.11		0.12		0.09		0.13	0.08		0.07		0.05
	Extremwerte in m³/s											
am	31.	23.	08.	19.	11.	02.	21.	24.	30.	19.	24.	08.
NQ	0.11	0.07	0.06	0.08	0.06	0.05	0.10	0.06	0.06	0.05	.049	.042
HQ	0.38	0.17	0.69	1.86	2.82	3.94	1.86	1.07	1.16	0.60	1.20	0.10
am	01.	03.	17.	19.	21.	23.	26.	27.	01.	06.	02.	17.
	Monatsmittel in m³/s(MQ),l/s.km²(Mq) bzw.Monatssummen in mm (h_A)											
MQ	0.20	0.10	0.12	0.10	0.10	0.38	0.16	0.11	0.09	0.07	0.06	0.06
Mq	9.43	4.74	5.62	4.75	4.90	18.0	7.76	5.28	4.39	3.40	2.96	2.67
h_A	25	11	15	12	13	47	21	14	11	9	8	7

Reihe: 2006-2010	Mittlere Monatsmittel in m³/s (MQ),l/s.km²(Mq) bzw. -summen in mm (h_A)											
MQ	0.08	0.10	0.12	0.10	0.09	0.19	0.16	0.21	0.18	0.11	0.10	0.16
Mq	3.77	4.58	5.83	4.60	4.11	8.83	7.78	9.87	8.76	5.42	4.97	7.62
h_A	10	11	16	12	11	23	21	26	23	15	13	20
Reihe: 1981-2011	Mittlere Monatsmittel mit Extremwerten in m³/s											
NQ	.000	.002	.002	.000	.019	.015	.017	.001	.004	.003	.003	.000
NQ_T	.018	.018	.011	.003	.020	.018	.018	.006	.007	.006	.016	.007
MNQ_T	0.08	0.07	0.09	0.10	0.08	0.09	0.09	0.07	0.08	0.08	0.08	0.09
NMQ	.026	.026	.026	.027	.026	.028	.044	.035	.029	.023	.028	.013
MQ	0.11	0.12	0.15	0.16	0.16	0.20	0.15	0.15	0.14	0.14	0.13	0.13
HMQ	0.29	0.37	0.46	0.81	0.88	0.67	0.45	0.59	0.60	0.87	0.35	0.37
MHQ	0.27	0.59	0.68	0.60	1.69	2.58	2.55	2.80	1.45	1.42	0.66	0.68
HQ	1.70	3.58	2.94	3.70	11.2	8.53	12.5	9.46	7.63	14.5	3.34	4.31

Jahreswerte in m³/s (Q),l/s.km²(Mq), mm (h_A)									
	Berichtsjahr			Reihe: 2006 - 2010			Reihe: 1981 - 2011		
NQ	.042	08.12.		.019	17.05.2008		.000	03.12.1983	
NQ_T	.050	08.12.					.003	03.04.2002	
$MJNQ_T$							.042		
NJMQ							0.06		1990
MQ,Mq,h_A	0.13	6.15	194	0.14	6.43	203	0.15	6.91	218
HJMQ							0.30		1996
MJHQ							5.03		
HQ	3.94	23.06.		5.48	15.08.2010		14.5	06.10.1982	
NNQ seit 1980:	.000	03.12.1983		HHQ seit 1980:	14.5	06.10.1982			

Berichtsjahr(J) Überschreitungsdauer der Abflüsse in Tagen Reihe(R): 2006-2010											
m³/s	Tage(J)	Tage(R)	m³/s	Tage(J)	Tage(R)	m³/s	Tage(J)	Tage(R)	m³/s	Tage(J)	Tage(R)
10000			500			20.0			1.00	2	2.6
8000			350			16.0			0.80	3	4.0
6000			250			12.0			0.60	6	6.2
4000			180			9.00			0.40	12	13.8
3000			140			7.00			0.30	19	21.8
2000			100			5.00			0.20	48	54.6
1600			80.0			3.50			0.10	184	165.0
1200			60.0			2.50		0.2	0.06	351	289.8
900			40.0			1.80		0.2	0.03	365	357.2
700			30.0			1.40		0.6	0.00		365.2

ausgewertet nach Erhebungen der TU Graz und des HD Steiermark
Rückhaltebecken flussaufwärts des Pegels
Im Feb durch Eis beeinflusst
Im Feb,Jun,Jul,Aug,Sep,Okt,Nov nach erg.Wasserständen erm.

Nr. 600 Pöllau (Saifenbach) Saifenbach

Mst.Nr. 211631 Art: Schreibpegel Einzugsgebiet: 57.5 km²

Monat	I	II	III	IV	V	VI	VII	VIII	IX	X	XI	XII
Tag	Tägliche Abflüsse 2011 in m³/s											
1.	0.84	0.33	0.26	0.34	0.32	0.30	0.64	0.25	0.41	0.21	0.21	0.21
2.	0.82	0.31	0.25	0.32	0.30	0.26	0.62	0.23	0.32	0.21	0.23	0.21
3.	0.75	0.35	0.25	0.31	0.38	1.22	0.57	0.28	0.26	0.21	0.22	0.21
4.	0.71	0.35	0.25	0.31	0.31	0.57	0.53	0.88	0.24	0.20	0.21	0.21
5.	0.67	0.34	0.25	0.30	0.29	0.38	0.56	0.30	0.26	0.20	0.21	0.19
6.	0.65	0.33	0.25	0.29	0.28	0.33	0.49	0.27	0.25	0.22	0.21	0.20
7.	0.63	0.33	0.25	0.28	0.27	0.93	0.43	0.25	0.23	0.60	0.21	0.21
8.	0.58	0.32	0.24	0.27	0.27	1.28	0.39	0.35	0.24	0.25	0.22	0.20
9.	0.56	0.31	0.24	0.27	0.26	1.17	0.37	0.33	0.23	0.22	0.22	0.21
10.	0.56	0.31	0.25	0.26	0.25	0.57	0.34	0.25	0.23	0.22	0.22	0.20
11.	0.58	0.31	0.26	0.26	0.25	0.50	0.34	0.25	0.21	0.23	0.22	0.20
12.	0.54	0.33	0.26	0.26	0.29	0.53	0.34	0.23	0.21	0.20	0.23	0.21
13.	0.54	0.31	0.26	0.26	0.37	0.57	0.31	0.23	0.21	0.21	0.22	0.22
14.	0.58	0.30	0.25	0.26	0.42	0.58	0.30	0.22	0.24	0.21	0.22	0.21
15.	0.56	0.30	0.26	0.25	0.58	0.48	0.30	0.34	0.24	0.21	0.22	0.24
16.	0.53	0.30	0.39	0.25	0.32	0.77	0.28	0.25	0.22	0.21	0.22	0.23
17.	0.50	0.31	2.51	0.24	0.29	0.76	0.26	0.23	0.22	0.21	0.22	0.27
18.	0.48	0.30	0.89	0.24	0.27	0.87	0.31	0.21	0.21	0.21	0.22	0.23
19.	0.51	0.31	0.64	0.30	0.25	4.73	0.28	0.29	1.05	0.20	0.22	0.22
20.	0.48	0.31	0.55	0.27	0.25	1.91	0.27	0.23	0.50	0.26	0.22	0.21
21.	0.45	0.29	0.50	0.26	0.77	1.44	0.26	0.21	0.29	0.22	0.21	0.21
22.	0.42	0.27	0.45	0.26	0.30	1.16	0.25	0.20	0.27	0.20	0.21	0.21
23.	0.41	0.24	0.42	0.25	0.40	4.33	0.28	0.19	0.25	0.20	0.21	0.21
24.	0.41	0.24	0.42	0.27	0.33	2.71	0.46	0.18	0.25	0.26	0.21	0.21
25.	0.40	0.25	0.39	0.34	0.29	1.66	0.34	0.17	0.25	0.22	0.21	0.20
26.	0.39	0.28	0.38	0.31	0.26	1.36	0.30	0.17	0.24	0.23	0.21	0.20
27.	0.39	0.27	0.51	0.34	0.28	1.14	0.26	0.72	0.23	0.33	0.21	0.20
28.	0.37	0.26	0.40	0.35	0.59	0.95	0.49	0.38	0.22	0.24	0.20	0.20
29.	0.35		0.38	0.36	0.33	0.82	0.31	0.26	0.22	0.23	0.20	0.20
30.	0.34		0.37	0.34	0.29	0.71	0.27	0.24	0.21	0.22	0.21	0.21
31.	0.35		0.34		0.26		0.27	0.24		0.21		0.21
	Extremwerte in m³/s											
am	30.	23.	08.	12.	11.	02.	22.	25.	11.	22.	05.	05.
NQ	0.27	0.17	0.18	0.22	0.23	0.21	0.23	0.14	0.19	0.18	0.19	0.18
HQ	0.92	0.67	5.13	2.12	4.79	33.3	1.20	5.25	3.79	1.83	0.74	0.34
am	01.	03.	17.	19.	21.	23.	26.	27.	19.	07.	02.	17.
	Monatsmittel in m³/s(MQ),l/s.km²(Mq) bzw.Monatssummen in mm (h_A)											
MQ	0.53	0.30	0.43	0.29	0.33	1.17	0.37	0.28	0.28	0.23	0.21	0.21
Mq	9.17	5.26	7.49	5.00	5.80	20.3	6.40	4.95	4.88	4.06	3.73	3.67
h_A	25	13	20	13	16	53	17	13	13	11	10	10
Reihe: 2006-2010	Mittlere Monatsmittel in m³/s (MQ),l/s.km²(Mq) bzw. -summen in mm (h_A)											
MQ	0.27	0.35	0.42	0.35	0.30	0.64	0.51	0.61	0.65	0.36	0.35	0.52
Mq	4.71	6.01	7.34	6.04	5.18	11.2	8.86	10.6	11.4	6.26	6.06	9.08
h_A	13	15	20	16	14	29	24	28	29	17	16	24
Reihe: 1987-2011	Mittlere Monatsmittel mit Extremwerten in m³/s											
NQ	.033	0.06	0.06	0.05	0.07	.043	.043	.038	0.06	0.08	0.07	.048
NQ_T	0.07	0.07	0.07	0.06	0.08	.051	0.05	.049	0.08	0.09	0.10	0.08
MNQ_T	0.23	0.21	0.23	0.27	0.23	0.25	0.23	0.22	0.26	0.25	0.27	0.25
NMQ	0.12	0.14	0.10	0.11	0.11	0.15	0.11	0.07	0.14	0.10	0.11	0.10
MQ	0.31	0.33	0.39	0.43	0.38	0.64	0.49	0.53	0.51	0.41	0.39	0.40
HMQ	0.55	0.93	0.95	2.64	1.20	2.03	1.13	1.48	1.80	1.81	1.12	0.96
MHQ	0.86	1.91	2.34	1.77	5.92	15.4	16.3	20.3	7.90	5.37	3.18	3.62
HQ	5.20	15.4	12.3	12.9	42.4	74.9	75.3	92.1	60.8	54.6	29.0	34.3

Jahreswerte in m³/s (Q),l/s.km²(Mq), mm (h_A)

	Berichtsjahr			Reihe: 2006 - 2010			Reihe: 1987 - 2011		
NQ	0.14	25.08.		0.09	17.02.2008		.033	05.01.2002	
NQ_T	0.17	26.08.					.049	20.08.2003	
$MJNQ_T$							0.14		
NJMQ							0.17		2001
MQ,Mq,h_A	0.39	6.71	212	0.45	7.81	246	0.43	7.54	238
HJMQ							0.95		1996
MJHQ							36.3		
HQ	33.3	23.06.		70.4	15.08.2010		92.1	04.08.1992	

NNQ seit 1980: .033 05.01.2002 **HHQ seit** 1980: 92.1 04.08.1992

Berichtsjahr(J)	Überschreitungsdauer der Abflüsse in Tagen											Reihe(R): 2006-2010
m³/s	Tage(J)	Tage(R)	m³/s	Tage(J)	Tage(R)	m³/s	Tage(J)	Tage(R)	m³/s	Tage(J)	Tage(R)	
10000			500			20.0			1.00	14	20.2	
8000			350			16.0			0.80	22	31.8	
6000			250			12.0			0.60	36	60.6	
4000			180			9.00		0.2	0.40	81	126.8	
3000			140			7.00		0.4	0.30	156	208.4	
2000			100			5.00		0.8	0.20	360	290.2	
1600			80.0			3.50	2	1.6	0.10	365	365.2	
1200			60.0			2.50	4	4.0	0.06			
900			40.0			1.80	5	6.8	0.03			
700			30.0			1.40	7	11.8	0.00			

ausgewertet nach Erhebungen der TU Graz und des HD Steiermark
Im Jän,Feb,Mrz nach ergänzten Wasserständen ermittelt
Im Jän,Feb,Mrz durch Eis beeinflusst

Nr. 601 Waltersdorf in Oststeiermark Safenbach

Mst.Nr. 211011 Art: Schreibpegel Einzugsgebiet: 343.4 km²

Monat	I	II	III	IV	V	VI	VII	VIII	IX	X	XI	XII
Tag	Tägliche Abflüsse 2011 in m³/s											
1.	2.79	1.49	1.26	1.41	2.26	0.76	1.81	1.15	1.02	0.73	0.98	0.84
2.	2.69	1.44	1.22	1.38	1.34	0.75	1.74	0.97	1.73	0.71	0.99	0.86
3.	2.38	1.57	1.23	1.33	1.14	2.48	1.70	0.88	1.49	0.69	0.98	0.85
4.	2.36	1.60	1.22	1.47	1.14	4.51	1.64	3.32	0.92	0.66	0.97	0.87
5.	2.30	1.49	1.23	1.39	0.93	1.91	1.85	1.55	0.88	0.67	0.93	0.85
6.	2.00	1.51	1.23	1.27	0.89	1.26	1.79	1.14	1.01	0.66	0.95	0.82
7.	2.44	1.49	1.18	1.25	0.85	1.30	1.48	1.02	0.82	2.73	0.93	0.85
8.	2.27	1.48	1.11	1.20	0.84	4.87	1.33	1.95	0.86	1.62	0.91	0.81
9.	2.09	1.45	1.17	1.15	0.85	7.01	1.21	3.52	0.87	1.04	0.92	0.80
10.	2.08	1.43	1.22	1.12	0.79	2.18	1.15	1.86	0.83	0.95	0.92	0.82
11.	2.27	1.44	1.21	1.11	0.75	1.70	1.08	1.21	0.76	0.98	0.92	0.82
12.	2.30	1.55	1.25	1.12	0.72	1.54	1.11	1.06	0.75	0.88	0.89	0.84
13.	2.33	1.55	1.29	1.11	1.23	3.65	1.04	1.00	0.79	0.87	0.90	1.19
14.	2.48	1.49	1.34	1.08	3.43	2.54	1.09	0.94	0.72	0.83	0.89	0.90
15.	2.54	1.48	1.33	1.06	3.86	1.72	1.45	1.88	0.97	0.84	0.90	1.16
16.	2.44	1.45	1.55	1.04	1.59	1.59	1.10	1.91	0.84	0.82	0.89	1.13
17.	2.33	1.52	8.93	1.04	1.14	2.79	0.94	1.08	0.75	0.82	0.89	1.34
18.	2.22	1.48	4.56	1.03	1.00	1.88	1.11	0.92	0.74	0.84	0.88	1.02
19.	2.41	1.58	2.99	1.03	0.89	16.8	1.18	4.40	2.22	0.83	0.87	0.92
20.	2.52	1.77	2.31	0.98	0.81	5.45	1.12	2.32	3.96	1.57	0.88	0.87
21.	2.19	1.54	2.01	0.95	1.23	3.57	0.95	1.34	1.29	1.14	0.88	0.86
22.	2.00	1.42	1.85	0.92	1.13	2.86	0.87	1.12	1.08	0.93	0.87	0.85
23.	1.80	1.21	1.77	0.88	0.91	5.76	1.20	0.97	0.98	0.90	0.86	0.83
24.	1.89	1.32	1.68	0.87	0.98	12.9	1.67	0.89	0.93	1.34	0.86	0.84
25.	1.80	1.46	1.63	0.99	1.00	4.31	1.75	0.80	0.89	1.23	0.85	0.82
26.	1.77	1.32	1.58	1.10	0.73	3.43	1.17	0.77	0.85	1.07	0.87	0.82
27.	1.73	1.30	1.98	1.05	0.71	2.99	1.07	0.75	0.82	1.72	0.85	0.83
28.	1.68	1.26	1.75	1.24	2.14	2.58	2.09	2.05	0.78	1.33	0.85	0.83
29.	1.49		1.59	1.14	1.16	2.26	2.14	0.96	0.77	1.14	0.85	0.84
30.	1.54		1.52	1.23	0.86	2.03	1.17	0.86	0.75	1.06	0.84	0.84
31.	1.57		1.46		0.77		1.14	0.83		1.02		0.82
	Extremwerte in m³/s											
am	23.	23.	08.	28.	20.	03.	21.	11.	18.	03.	01.	08.
NQ	0.85	0.70	0.89	0.75	0.50	0.42	0.62	0.54	0.49	0.43	0.40	0.51
HQ	3.09	2.14	14.3	2.04	19.2	48.8	4.67	20.4	11.1	6.26	1.37	1.74
am	01.	03.	17.	04.	14.	24.	28.	19.	20.	07.	01.	17.
	Monatsmittel in m³/s(MQ),l/s.km²(Mq) bzw.Monatssummen in mm (h_A)											
MQ	2.15	1.47	1.86	1.13	1.23	3.65	1.36	1.46	1.07	1.05	0.90	0.89
Mq	6.26	4.28	5.42	3.30	3.58	10.6	3.96	4.26	3.11	3.06	2.62	2.61
h_A	17	10	15	9	10	28	11	11	8	8	7	7
Reihe: 2006-2010	Mittlere Monatsmittel in m³/s (MQ),l/s.km²(Mq) bzw. -summen in mm (h_A)											
MQ	1.33	1.74	1.73	1.21	1.21	2.42	1.83	2.37	2.32	1.37	1.51	2.23
Mq	3.88	5.07	5.04	3.51	3.52	7.05	5.34	6.89	6.76	3.99	4.39	6.49
h_A	10	12	14	9	9	18	14	18	18	11	11	17
Reihe: 1976-2011	Mittlere Monatsmittel mit Extremwerten in m³/s											
NQ	0.08	0.13	0.25	0.23	0.10	0.08	0.05	0.07	0.10	0.14	0.11	0.11
NQ_T	0.33	0.50	0.41	0.36	0.24	0.14	0.13	0.13	0.27	0.35	0.55	0.37
MNQ_T	0.99	1.03	1.09	1.07	0.89	0.86	0.83	0.80	0.83	0.96	1.10	1.10
NMQ	0.52	0.61	0.51	0.54	0.44	0.47	0.44	0.27	0.51	0.66	0.65	0.64
MQ	1.44	1.67	2.05	1.85	1.67	2.25	1.85	1.83	1.71	1.82	1.77	1.83
HMQ	2.77	5.17	6.96	10.3	6.28	6.81	7.63	5.15	8.14	9.17	7.23	4.70
MHQ	4.73	7.59	10.1	8.04	13.5	27.1	20.6	22.2	16.4	13.9	9.14	9.73
HQ	17.9	54.4	51.2	86.6	72.3	85.4	75.5	72.4	105	101	53.4	66.4

Jahreswerte in m³/s (Q),l/s.km²(Mq), mm (h_A)

	Berichtsjahr			Reihe: 2006 - 2010			Reihe: 1976 - 2011		
NQ	0.40	01.11.		0.21	21.07.2007		0.05	14.07.2002	
NQ_T	0.66	06.10.					0.13	03.07.2002	
$MJNQ_T$							0.55		
NJMQ							0.67		2003
MQ,Mq,h_A	1.52	4.42	139	1.79	5.21	164	1.81	5.27	166
HJMQ							3.41		1996
MJHQ							49.5		
HQ	48.8	24.06.		72.4	14.08.2009		105	06.09.1998	

NNQ seit 1961: .050 14.07.2002 **HHQ seit** 1961: 105 06.09.1998

Berichtsjahr(J)	Überschreitungsdauer der Abflüsse in Tagen											Reihe(R): 2006-2010
m³/s	Tage(J)	Tage(R)	m³/s	Tage(J)	Tage(R)	m³/s	Tage(J)	Tage(R)	m³/s	Tage(J)	Tage(R)	
10000			500			20.0		1.0	1.00	230	238.6	
8000			350			16.0	1	1.8	0.80	340	280.8	
6000			250			12.0	2	2.4	0.60	365	343.2	
4000			180			9.00	2	4.2	0.40		365.0	
3000			140			7.00	4	7.6	0.30		365.2	
2000			100			5.00	6	16.0	0.20			
1600			80.0			3.50	16	29.2	0.10			
1200			60.0			2.50	30	54.8	0.06			
900			40.0			1.80	74	101.8	0.03			
700			30.0		0.2	1.40	133	164.8	0.00			

Extremwerte beeinflusst
Im Jän,Feb nach ergänzten Wasserständen ermittelt
Im Jän,Feb,Mrz durch Eis beeinflusst

Abflüsse

Nr. 602 Dobersdorf
Lafnitz

Mst.Nr. 210211 Art: Schreibpegel Einzugsgebiet: 925.1 km²

Monat	I	II	III	IV	V	VI	VII	VIII	IX	X	XI	XII
Tag	Tägliche Abflüsse 2011 in m³/s											
1.	8.49	5.78	5.04	5.36	5.50	3.44	6.30	4.65	3.07	2.72	3.39	2.85
2.	8.63	5.53	4.86	5.28	5.58	3.94	6.11	4.34	5.67	2.72	3.31	2.83
3.	8.45	4.87	4.84	5.20	4.60	3.52	5.96	4.00	4.92	2.65	3.29	2.85
4.	7.91	6.00	4.79	5.20	4.76	7.36	5.90	6.94	3.77	2.75	3.19	2.87
5.	7.58	5.96	4.80	5.67	4.22	7.33	5.68	6.66	3.40	2.82	3.14	2.86
6.	6.84	6.03	4.88	5.19	4.01	5.05	6.73	4.91	3.67	2.80	3.11	2.79
7.	7.18	5.76	4.74	5.08	3.89	4.34	5.62	4.45	3.37	4.70	3.09	2.74
8.	8.30	5.76	4.49	4.96	3.78	11.2	5.31	4.32	3.06	7.37	3.08	2.75
9.	7.89	5.67	4.56	4.79	3.92	10.7	5.03	8.33	3.26	4.23	3.05	2.83
10.	7.56	5.58	4.86	4.63	3.69	6.81	4.77	6.96	3.12	3.72	3.10	2.82
11.	7.55	5.53	4.74	4.61	3.57	5.53	4.59	4.94	2.98	3.51	3.06	2.86
12.	7.68	5.69	4.85	4.62	3.45	5.04	4.54	4.43	2.85	3.52	2.99	2.77
13.	7.74	5.79	5.01	4.59	4.28	5.44	4.35	4.21	3.07	3.38	2.97	3.36
14.	8.19	5.79	5.13	4.58	4.43	8.00	4.22	4.19	2.82	3.37	2.96	3.09
15.	9.01	5.76	5.23	4.51	12.1	5.59	5.48	4.06	3.27	3.04	2.96	3.02
16.	9.04	5.60	5.30	4.47	7.26	5.24	4.92	6.71	3.17	3.02	2.97	3.67
17.	8.68	5.70	13.4	4.47	5.04	5.91	4.27	4.52	2.91	2.98	2.91	3.90
18.	8.24	5.67	13.8	4.38	4.50	5.88	4.15	4.05	2.81	3.03	2.92	3.67
19.	8.28	5.74	9.27	4.27	4.13	23.5	4.77	5.60	3.01	3.07	2.91	3.17
20.	9.38	5.79	7.78	4.29	3.86	15.4	4.61	10.1	10.4	3.90	2.89	2.97
21.	8.33	5.79	6.95	4.16	3.86	9.50	4.45	4.57	5.19	4.03	2.87	2.70
22.	7.57	5.55	6.44	4.08	5.96	8.02	3.94	3.90	4.08	3.31	2.86	2.95
23.	6.62	4.80	6.20	4.01	4.28	7.31	4.10	3.54	3.66	3.14	2.86	2.85
24.	7.22	4.61	5.98	3.97	4.18	29.9	4.98	3.29	3.47	3.49	2.86	2.86
25.	6.79	4.90	5.83	4.19	3.91	13.1	6.81	3.12	3.35	4.54	2.86	2.82
26.	6.62	5.21	5.77	4.83	3.42	9.76	5.23	2.90	3.22	3.81	2.89	2.71
27.	6.49	5.39	5.93	4.48	3.31	8.83	4.54	2.88	3.07	4.25	2.86	2.71
28.	6.38	5.22	6.45	4.80	4.88	8.00	5.21	5.45	3.02	4.70	2.85	2.71
29.	5.71		5.90	4.84	5.62	7.28	7.97	4.25	2.94	3.98	2.86	2.77
30.	5.89		5.67	5.15	4.01	6.74	5.37	3.38	2.81	3.67	2.84	2.77
31.	5.94		5.51		3.59		4.66	3.15		3.47		2.69
	Extremwerte in m³/s											
am	29.	24.	08.	23.	27.	01.	22.	26.	08.	02.	21.	08.
NQ	4.99	3.52	3.99	3.75	3.06	3.29	3.75	2.65	2.45	2.45	2.45	2.45
HQ	9.95	6.06	20.9	6.34	17.0	47.8	9.31	22.2	14.1	11.3	3.52	4.22
am	20.	01.	17.	05.	15.	24.	29.	20.	20.	08.	01.	17.
	Monatsmittel in m³/s(MQ),l/s.km²(Mq) bzw.Monatssummen in mm (h_A)											
MQ	7.62	5.55	6.10	4.69	4.63	8.59	5.18	4.80	3.65	3.60	3.00	2.94
Mq	8.24	6.00	6.59	5.07	5.01	9.29	5.60	5.19	3.94	3.89	3.24	3.18
h_A	22	15	18	13	13	24	15	14	10	10	8	8

Reihe: 2006-2010	Mittlere Monatsmittel in m³/s (MQ),l/s.km²(Mq) bzw. -summen in mm (h_A)											
MQ	4.68	5.27	5.34	4.53	4.34	8.13	6.32	6.95	7.09	5.13	5.27	6.61
Mq	5.06	5.69	5.78	4.89	4.70	8.79	6.83	7.51	7.67	5.54	5.69	7.15
h_A	14	14	15	13	13	23	18	20	20	15	15	19
Reihe: 1951-2011	**Mittlere Monatsmittel mit Extremwerten in m³/s**											
NQ	0.97	1.21	1.33	1.22	1.21	0.58	0.87	0.48	0.50	1.28	1.49	0.49
NQ_T	1.19	1.48	1.49	1.44	1.38	1.43	1.13	0.60	0.62	1.35	1.89	1.65
MNQ_T	3.70	3.88	4.26	4.66	4.02	3.91	4.04	3.79	3.50	3.72	4.02	3.97
NMQ	2.11	1.94	1.72	1.97	2.59	2.50	2.17	0.99	1.44	2.30	2.08	2.10
MQ	4.94	5.57	7.27	7.11	6.29	8.15	7.49	6.81	5.61	5.92	5.93	5.82
HMQ	8.79	16.8	20.5	27.0	19.0	30.9	25.2	22.8	18.6	25.0	18.4	13.3
MHQ	8.81	12.1	19.0	17.6	17.7	32.0	27.0	27.3	19.5	18.5	15.6	14.6
HQ	31.1	63.0	87.1	143	98.7	148	86.0	140	138	148	80.5	92.8

Jahreswerte in m³/s (Q),l/s.km²(Mq), mm (h_A)

	Berichtsjahr			Reihe: 2006 - 2010			Reihe: 1951 - 2011		
NQ	2.45	08.09.		1.36	24.07.2007		0.48	31.08.2001	
NQ_T	2.65	03.10.					0.60	30.08.2001	
$MJNQ_T$							2.45		
NJMQ							2.64		2003
MQ,Mq,h_A	5.03	5.43	171	5.86	6.33	200	6.41	6.93	219
HJMQ							14.9		1965
MJHQ							62.0		
HQ	47.8	24.06.		148	24.06.2009		148	13.10.1980	

NNQ seit 1951: 0.48 31.08.2001 **HHQ seit** 1951: 148 13.10.1980

Berichtsjahr(J) Überschreitungsdauer der Abflüsse in Tagen Reihe(R): 2006-2010

m³/s	Tage(J)	Tage(R)	m³/s	Tage(J)	Tage(R)	m³/s	Tage(J)	Tage(R)	m³/s	Tage(J)	Tage(R)
10000			**500**			**20.0**	2	5.6	**1.00**		
8000			**350**			**16.0**	2	9.6	**0.80**		
6000			**250**			**12.0**	7	16.0	**0.60**		
4000			**180**			**9.00**	17	37.0	**0.40**		
3000			**140**			**7.00**	49	75.0	**0.30**		
2000			**100**			**5.00**	143	169.0	**0.20**		
1600			**80.0**		0.2	**3.50**	258	262.0	**0.10**		
1200			**60.0**		0.6	**2.50**	365	348.4	**0.06**		
900			**40.0**		1.2	**1.80**		364.6	**0.03**		
700			**30.0**		3.6	**1.40**		365.2	**0.00**		

durch Kraftwerksbetrieb beeinflusst
Im Jän,Feb durch Eis beeinflusst
Im Jän,Feb nach ergänzten Wasserständen ermittelt

Nr. 603 Rettenegg
Feistritz

Mst.Nr. 211722 Art: Schreibpegel Einzugsgebiet: 43.0 km²

Monat	I	II	III	IV	V	VI	VII	VIII	IX	X	XI	XII
Tag	Tägliche Abflüsse 2011 in m³/s											
1.	1.08	0.69	0.55	0.58	0.62	0.58	1.21	0.74	0.77	0.56	0.48	0.38
2.	1.07	0.71	0.53	0.57	0.57	0.57	1.18	0.71	0.74	0.55	0.47	0.37
3.	1.05	0.74	0.52	0.57	0.62	0.62	1.12	0.71	0.69	0.53	0.47	0.37
4.	0.89	0.79	0.53	0.57	0.55	0.63	1.08	1.06	0.67	0.53	0.46	0.37
5.	0.79	0.78	0.55	0.55	0.53	0.64	1.17	0.79	0.76	0.53	0.45	0.36
6.	0.89	0.77	0.53	0.54	0.52	0.62	1.03	0.74	0.70	0.53	0.45	0.35
7.	1.10	0.74	0.49	0.55	0.51	0.73	1.10	0.86	0.67	0.97	0.44	0.37
8.	1.02	0.73	0.47	0.53	0.53	1.53	1.09	1.05	0.65	0.62	0.44	0.39
9.	1.00	0.73	0.51	0.52	0.52	1.19	0.97	1.18	0.66	0.55	0.43	0.38
10.	1.01	0.71	0.50	0.50	0.54	0.86	0.88	0.91	0.63	0.53	0.44	0.37
11.	1.03	0.71	0.54	0.50	0.53	0.75	0.83	0.86	0.61	0.54	0.43	0.37
12.	1.00	0.89	0.54	0.50	0.53	0.77	0.81	0.83	0.61	0.52	0.42	0.37
13.	1.03	0.74	0.55	0.50	0.53	0.90	0.78	0.85	0.59	0.58	0.42	0.39
14.	1.25	0.70	0.60	0.52	0.53	0.85	0.83	0.80	0.65	0.51	0.43	0.37
15.	1.19	0.68	0.59	0.51	0.70	0.80	0.91	0.92	0.63	0.50	0.42	0.38
16.	1.11	0.68	0.74	0.50	0.56	0.82	0.78	0.87	0.59	0.49	0.41	0.37
17.	1.06	0.68	1.98	0.50	0.54	0.87	0.74	0.78	0.58	0.48	0.41	0.37
18.	1.02	0.67	1.03	0.49	0.52	0.93	0.74	0.76	0.57	0.47	0.40	0.35
19.	1.00	0.66	0.80	0.48	0.50	2.82	0.70	0.74	1.28	0.47	0.40	0.34
20.	0.96	0.65	0.68	0.47	0.58	1.56	0.68	0.72	1.19	0.49	0.40	0.26
21.	0.92	0.60	0.62	0.46	0.73	1.33	0.66	0.69	0.76	0.48	0.40	0.37
22.	0.84	0.56	0.61	0.45	0.62	1.21	0.65	0.66	0.69	0.47	0.40	0.36
23.	0.78	0.51	0.60	0.44	0.55	2.17	0.66	0.65	0.66	0.47	0.38	0.35
24.	0.86	0.49	0.60	0.49	0.53	2.24	1.05	0.64	0.63	0.65	0.38	0.34
25.	0.88	0.50	0.59	0.61	0.51	1.84	1.04	0.63	0.61	0.60	0.39	0.33
26.	0.85	0.59	0.60	0.58	0.49	1.70	0.76	0.61	0.61	0.58	0.39	0.33
27.	0.84	0.61	0.62	0.57	0.62	1.57	0.81	0.92	0.59	0.61	0.38	0.33
28.	0.79	0.60	0.62	0.58	1.15	1.45	0.98	0.93	0.60	0.55	0.38	0.33
29.	0.77		0.57	0.62	0.75	1.35	0.93	0.76	0.57	0.52	0.38	0.33
30.	0.73		0.56	0.65	0.63	1.30	0.80	0.74	0.57	0.51	0.38	0.32
31.	0.70		0.55		0.59		0.79	0.74		0.49		0.32
	Extremwerte in m³/s											
am	14.	24.	08.	05.	05.	07.	23.	27.	13.	13.	11.	20.
NQ	0.40	0.26	0.18	0.18	0.10	0.33	0.43	0.33	0.15	.049	0.16	0.14
HQ	2.11	1.23	2.61	0.93	1.65	11.0	2.07	3.23	3.66	3.41	0.67	0.68
am	14.	12.	17.	05.	28.	19.	07.	27.	19.	07.	03.	22.
	Monatsmittel in m³/s(MQ),l/s.km²(Mq) bzw.Monatssummen in mm (h_A)											
MQ	0.95	0.67	0.64	0.53	0.59	1.17	0.90	0.80	0.68	0.54	0.42	0.35
Mq	22.1	15.7	14.8	12.3	13.7	27.3	20.8	18.7	15.9	12.7	9.72	8.22
h_A	59	38	40	32	37	71	56	50	41	34	25	21

Reihe: 2006-2010	Mittlere Monatsmittel in m³/s (MQ),l/s.km²(Mq) bzw. -summen in mm (h_A)											
MQ	0.54	0.50	0.65	1.24	1.22	1.42	1.28	1.15	1.04	0.73	0.72	0.73
Mq	12.6	11.5	15.1	28.9	28.3	33.0	29.8	26.9	24.2	17.0	16.8	16.9
h_A	34	28	40	75	76	86	80	72	63	45	43	44
Reihe: 2000-2011	**Mittlere Monatsmittel mit Extremwerten in m³/s**											
NQ	.005	.011	.044	.001	0.10	0.05	.017	0.05	0.08	.001	.002	.002
NQ_T	0.25	0.28	0.34	0.41	0.45	0.44	0.37	0.32	0.35	0.40	0.37	0.22
MNQ_T	0.40	0.41	0.45	0.83	0.78	0.81	0.71	0.63	0.59	0.56	0.54	0.42
NMQ	0.37	0.38	0.45	0.48	0.59	0.59	0.47	0.40	0.49	0.52	0.42	0.35
MQ	0.55	0.52	0.71	1.15	1.13	1.26	1.05	0.94	0.84	0.68	0.63	0.61
HMQ	0.95	0.77	1.21	2.52	1.60	2.24	2.40	1.86	1.58	1.02	1.00	1.00
MHQ	1.19	0.98	2.30	2.00	3.04	5.04	3.72	4.59	3.27	1.79	1.59	1.37
HQ	2.27	1.97	5.04	4.74	4.99	11.0	7.20	15.2	11.3	3.41	3.36	2.06

Jahreswerte in m³/s (Q),l/s.km²(Mq), mm (h_A)

	Berichtsjahr			Reihe: 2006 - 2010			Reihe: 2000 - 2011		
NQ	.044	13.10.		.001	11.10.2006		.001	11.10.2006	
NQ_T	0.26	20.12.					0.22	24.12.2003	
$MJNQ_T$							0.31		
NJMQ							0.56		2001
MQ,Mq,h_A	0.69	16.0	504	0.95	22.0	693	0.84	19.5	616
HJMQ							1.22		2009
MJHQ							7.37		
HQ	11.0	19.06.		15.2	04.08.2008		15.2	04.08.2008	

NNQ seit 1987: .001 11.10.2006 **HHQ seit** 1987: 47.5 28.07.1991

Berichtsjahr(J) Überschreitungsdauer der Abflüsse in Tagen Reihe(R): 2006-2010

m³/s	Tage(J)	Tage(R)	m³/s	Tage(J)	Tage(R)	m³/s	Tage(J)	Tage(R)	m³/s	Tage(J)	Tage(R)
10000			**500**			**20.0**			**1.00**	48	116.2
8000			**350**			**16.0**			**0.80**	87	172.4
6000			**250**			**12.0**			**0.60**	197	241.4
4000			**180**			**9.00**			**0.40**	326	347.8
3000			**140**			**7.00**			**0.30**	364	364.0
2000			**100**			**5.00**		1.2	**0.20**	365	365.2
1600			**80.0**			**3.50**		3.0	**0.10**		
1200			**60.0**			**2.50**	1	10.4	**0.06**		
900			**40.0**			**1.80**	5	25.0	**0.03**		
700			**30.0**			**1.40**	10	56.0	**0.00**		

durch Kraftwerksbetrieb beeinflusst
Im Jän,Feb,Mrz nach ergänzten Wasserständen ermittelt
Im Feb,Mrz durch Eis beeinflusst

Abflüsse

Nr. 604 Anger Feistritz

Mst.Nr. 211029 Art: Schreibpegel Einzugsgebiet: 408.0 km²

Monat	I	II	III	IV	V	VI	VII	VIII	IX	X	XI	XII
Tag	Tägliche Abflüsse 2011 in m³/s											
1.	5.69	4.20	3.74	4.06	3.93	4.52	6.46	3.84	3.82	3.45	3.22	2.91
2.	5.61	4.22	3.69	4.05	3.71	3.71	6.17	3.79	3.90	3.43	3.18	2.90
3.	5.40	4.55	3.68	4.00	3.75	3.73	5.89	3.78	3.62	3.41	3.18	2.90
4.	5.10	4.60	3.67	3.98	3.58	5.60	5.61	5.15	3.50	3.37	3.19	2.91
5.	5.00	4.58	3.71	3.93	3.48	4.75	5.59	4.12	4.02	3.36	3.17	2.89
6.	4.89	4.44	3.70	3.87	3.44	4.10	5.33	3.98	3.92	3.36	3.15	2.86
7.	5.58	4.39	3.61	3.85	3.40	4.21	5.22	3.87	3.55	5.30	3.15	2.87
8.	5.22	4.36	3.48	3.79	3.37	6.92	5.44	4.35	3.52	3.86	3.13	2.98
9.	5.08	4.32	3.66	3.74	3.38	5.29	4.92	5.18	3.48	3.42	3.12	2.89
10.	5.10	4.26	3.65	3.68	3.31	4.59	4.72	4.20	3.44	3.33	3.11	2.91
11.	5.29	4.25	3.73	3.65	3.26	4.29	4.62	4.01	3.39	3.44	3.11	2.91
12.	5.15	4.96	3.78	3.68	3.29	4.37	4.53	3.92	3.35	3.33	3.08	2.92
13.	5.12	4.52	3.85	3.70	3.51	4.98	4.42	3.92	3.33	3.40	3.07	3.03
14.	5.82	4.33	4.01	3.72	3.35	4.82	4.35	3.84	3.43	3.28	3.08	2.91
15.	5.89	4.24	4.07	3.68	3.93	4.59	4.58	4.41	3.55	3.22	3.06	3.03
16.	5.64	4.19	4.48	3.63	3.49	4.90	4.31	4.51	3.36	3.20	3.05	2.95
17.	5.44	4.21	10.9	3.59	3.33	5.63	4.18	3.98	3.34	3.19	3.02	3.21
18.	5.36	4.15	6.50	3.55	3.27	4.92	4.33	3.89	3.30	3.17	3.02	2.96
19.	5.43	4.17	5.25	3.52	3.21	16.7	4.17	3.90	5.30	3.15	3.02	2.87
20.	5.24	4.08	4.70	3.48	3.37	9.14	4.08	3.75	6.37	3.40	2.99	2.73
21.	5.09	4.00	4.42	3.44	3.77	7.81	3.97	3.72	4.17	3.21	2.98	2.85
22.	4.88	3.89	4.28	3.41	3.59	7.19	3.91	3.65	3.92	3.14	2.98	2.87
23.	4.78	3.63	4.18	3.37	3.39	14.0	3.97	3.58	3.80	3.14	2.97	2.85
24.	5.01	3.71	4.12	3.43	3.30	14.5	4.97	3.53	3.71	3.45	2.97	2.86
25.	4.83	3.83	4.12	3.80	3.28	10.2	4.87	3.48	3.67	3.47	2.95	2.82
26.	4.78	4.04	4.10	3.77	3.18	9.41	4.17	3.44	3.62	3.45	2.94	2.81
27.	4.72	3.96	4.41	3.62	3.17	8.66	3.99	3.92	3.57	3.82	2.94	2.81
28.	4.63	3.86	4.33	3.75	5.36	7.97	4.49	4.28	3.54	3.49	2.94	2.80
29.	4.46		4.22	3.95	3.95	7.43	4.48	3.61	3.53	3.37	2.93	2.79
30.	4.37		4.11	3.88	3.55	6.93	3.99	3.55	3.47	3.31	2.91	2.77
31.	4.34		4.06		3.41		3.94	3.59		3.27		2.75
	Extremwerte in m³/s											
am	12.	23.	21.	22.	20.	10.	19.	26.	16.	03.	02.	22.
NQ	3.37	2.59	2.67	2.53	2.25	2.71	3.04	2.75	2.70	2.25	2.30	1.90
HQ	6.52	5.78	14.6	5.32	6.74	58.2	9.25	6.89	12.9	9.27	3.64	3.79
am	14.	12.	17.	25.	28.	23.	01.	27.	19.	07.	02.	22.
	Monatsmittel in m³/s(MQ),l/s.km²(Mq) bzw.Monatssummen in mm (h_A)											
MQ	5.13	4.21	4.33	3.72	3.53	6.86	4.70	3.96	3.75	3.43	3.05	2.89
Mq	12.6	10.3	10.6	9.11	8.64	16.8	11.5	9.70	9.19	8.40	7.48	7.08
h_A	34	25	28	24	23	44	31	26	24	22	19	18

Reihe: 2006-2010	Mittlere Monatsmittel in m³/s (MQ),l/s.km²(Mq) bzw. -summen in mm (h_A)											
MQ	3.56	3.50	4.77	6.87	5.79	6.78	6.08	4.95	5.44	4.20	4.17	4.66
Mq	8.72	8.57	11.7	16.8	14.2	16.6	14.9	12.1	13.3	10.3	10.2	11.4
h_A	23	21	31	44	38	43	40	32	35	28	26	30
Reihe: 1961-2011	Mittlere Monatsmittel mit Extremwerten in m³/s											
NQ	0.64	0.53	0.79	1.52	1.41	1.23	1.05	0.56	0.71	0.58	0.70	0.55
NQ_T	1.16	1.16	1.46	2.17	2.04	2.62	1.94	1.64	1.62	1.48	1.74	1.33
MNQ_T	2.78	2.67	3.13	5.08	4.76	4.41	4.02	3.81	3.39	3.27	3.41	3.22
NMQ	1.81	1.65	2.24	2.31	3.08	3.13	2.35	1.90	1.96	1.90	2.14	1.88
MQ	3.46	3.38	4.89	7.24	6.82	6.98	6.38	5.93	4.77	4.72	4.34	4.09
HMQ	7.32	8.87	12.5	16.3	19.6	19.4	21.3	18.9	10.5	18.4	13.1	9.51
MHQ	7.47	7.45	13.9	14.8	22.1	36.1	31.7	32.6	19.8	17.4	10.9	9.44
HQ	33.6	25.2	52.1	48.2	115	140	120	131	76.0	183	53.0	41.3

Jahreswerte in m³/s (Q),l/s.km²(Mq), mm (h_A)

	Berichtsjahr			Reihe: 2006 - 2010			Reihe: 1961 - 2011		
NQ	1.90	22.12.		1.24	03.01.2006		0.53	12.02.1985	
NQ_T	2.73	20.12.					1.16	10.01.1985	
$MJNQ_T$							2.11		
NJMQ							2.55		2003
MQ,Mq,h_A	4.13	10.1	319	5.11	12.5	395	5.26	12.9	406
HJMQ							9.88		1965
MJHQ							61.8		
HQ	58.2	23.06.		58.0	13.06.2010		183	06.10.1982	

NNQ seit 1961: 0.53 12.02.1985 **HHQ seit** 1961: 183 06.10.1982

Berichtsjahr(J)	Überschreitungsdauer der Abflüsse in Tagen					Reihe(R): 2006-2010					
m³/s	Tage(J)	Tage(R)	m³/s	Tage(J)	Tage(R)	m³/s	Tage(J)	Tage(R)	m³/s	Tage(J)	Tage(R)
10000			500			20.0		0.6	1.00		
8000			350			16.0	1	4.2	0.80		
6000			250			12.0	3	9.8	0.60		
4000			180			9.00	7	23.2	0.40		
3000			140			7.00	12	45.2	0.30		
2000			100			5.00	54	132.2	0.20		
1600			80.0			3.50	238	287.4	0.10		
1200			60.0			2.50	365	346.4	0.06		
900			40.0			1.80		365.2	0.03		
700			30.0			1.40			0.00		

Niederwasser beeinflusst
Im Feb,Mrz durch Eis beeinflusst
Im Jun,Jul,Aug,Sep,Okt nach ergänzten Wasserständen ermittelt

Nr. 605 Neudorf bei Ilz Ilzbach

Mst.Nr. 211037 Art: Schreibpegel Einzugsgebiet: 190.1 km²

Monat	I	II	III	IV	V	VI	VII	VIII	IX	X	XI	XII
Tag	Tägliche Abflüsse 2011 in m³/s											
1.	1.39	0.92	0.86	0.57	0.62	0.38	0.61	0.49	0.31	0.32	0.40	0.31
2.	1.41	0.90	0.83	0.57	0.59	0.51	0.61	0.48	0.43	0.31	0.39	0.31
3.	1.36	1.07	0.83	0.56	0.54	0.39	0.63	0.49	0.42	0.31	0.39	0.31
4.	1.34	0.96	0.83	0.60	0.56	2.94	0.59	2.18	0.34	0.31	0.39	0.31
5.	1.31	0.92	0.85	0.66	0.50	2.59	0.59	0.87	0.32	0.31	0.40	0.31
6.	1.21	0.97	0.86	0.55	0.43	1.17	0.62	0.62	0.31	0.31	0.41	0.30
7.	1.24	0.93	0.83	0.54	0.46	1.35	0.56	0.56	0.30	1.46	0.39	0.30
8.	1.21	0.94	0.79	0.53	0.44	6.94	0.53	0.61	0.30	0.96	0.37	0.32
9.	1.21	0.92	0.81	0.51	0.44	2.57	0.52	1.74	0.32	0.49	0.35	0.33
10.	1.18	0.91	0.84	0.50	0.42	1.39	0.50	0.97	0.31	0.41	0.33	0.35
11.	1.27	0.91	0.83	0.49	0.41	1.09	0.55	0.65	0.30	0.40	0.33	0.34
12.	1.38	0.97	0.86	0.49	0.41	0.98	0.50	0.58	0.29	0.37	0.33	0.35
13.	1.52	1.01	0.91	0.50	0.56	1.03	0.48	0.53	0.29	0.36	0.33	0.45
14.	1.68	0.98	0.96	0.49	0.66	1.96	0.49	0.52	0.29	0.39	0.33	0.38
15.	1.85	0.95	0.94	0.48	0.80	1.23	0.55	0.50	0.39	0.36	0.33	0.41
16.	1.90	0.95	1.04	0.48	0.59	0.95	0.51	0.65	0.33	0.36	0.33	0.46
17.	1.70	0.98	4.69	0.47	0.44	1.04	0.47	0.51	0.30	0.36	0.33	0.60
18.	1.55	0.96	2.44	0.47	0.42	1.02	0.50	0.49	0.30	0.36	0.34	0.41
19.	1.85	1.03	1.40	0.47	0.40	10.9	0.55	1.35	1.15	0.36	0.33	0.34
20.	2.17	1.21	1.05	0.46	0.38	3.20	0.49	1.37	2.50	0.68	0.33	0.32
21.	1.56	1.06	0.88	0.44	0.38	1.80	0.47	0.53	0.62	0.49	0.33	0.31
22.	1.31	1.00	0.79	0.44	0.38	1.37	0.49	0.43	0.48	0.39	0.33	0.30
23.	1.11	0.92	0.75	0.44	0.38	1.55	0.52	0.39	0.42	0.36	0.31	0.31
24.	1.15	0.94	0.70	0.44	0.37	4.22	0.64	0.35	0.39	0.42	0.31	0.31
25.	1.10	0.96	0.68	0.52	0.38	1.42	0.66	0.33	0.37	0.43	0.31	0.30
26.	1.07	0.90	0.67	0.66	0.35	1.04	0.53	0.31	0.35	0.39	0.31	0.29
27.	1.04	0.90	0.69	0.59	0.35	0.89	0.50	0.32	0.35	0.83	0.31	0.28
28.	1.00	0.87	0.67	0.60	0.83	0.78	0.70	0.48	0.34	0.62	0.31	0.28
29.	1.04		0.63	0.58	0.56	0.71	0.86	0.35	0.33	0.48	0.31	0.29
30.	0.98		0.61	0.67	0.42	0.66	0.54	0.32	0.33	0.44	0.31	0.30
31.	0.95		0.58		0.39		0.52	0.31		0.42		0.28
	Extremwerte in m³/s											
am	23.	24.	30.	09.	24.	01.	13.	26.	05.	01.	11.	22.
NQ	0.87	0.75	0.57	0.41	0.30	0.35	0.44	0.30	0.28	0.31	0.31	0.24
HQ	2.88	1.63	6.69	0.85	3.28	20.6	1.40	5.50	7.30	3.22	0.42	0.80
am	19.	03.	17.	26.	14.	19.	29.	19.	20.	07.	01.	17.
	Monatsmittel in m³/s(MQ),l/s.km²(Mq) bzw.Monatssummen in mm (h_A)											
MQ	1.35	0.96	1.00	0.53	0.48	1.94	0.56	0.65	0.45	0.47	0.34	0.34
Mq	7.13	5.06	5.27	2.76	2.52	10.2	2.93	3.44	2.36	2.45	1.80	1.78
h_A	19	12	14	7	7	26	8	9	6	7	5	5

Reihe: 2006-2010	Mittlere Monatsmittel in m³/s (MQ),l/s.km²(Mq) bzw. -summen in mm (h_A)											
MQ	0.83	1.09	0.97	0.63	0.75	1.49	1.04	1.67	1.34	0.70	0.78	1.23
Mq	4.39	5.72	5.11	3.29	3.93	7.82	5.46	8.80	7.04	3.69	4.09	6.47
h_A	12	14	14	9	11	20	15	24	18	10	11	17
Reihe: 1961-2011	Mittlere Monatsmittel mit Extremwerten in m³/s											
NQ	.002	0.06	.011	0.10	.050	.010	.001	.002	.002	.020	.030	.042
NQ_T	0.07	0.06	0.06	0.15	0.09	0.06	.004	.011	.006	.040	.050	0.10
MNQ_T	0.52	0.56	0.56	0.49	0.35	0.34	0.30	0.28	0.31	0.36	0.49	0.53
NMQ	0.19	0.16	0.19	0.23	0.19	0.14	0.09	0.07	0.09	0.08	0.16	0.23
MQ	0.86	1.19	1.66	1.12	0.87	1.31	1.28	1.16	0.88	0.95	1.13	1.05
HMQ	2.37	4.99	9.16	7.33	3.98	8.05	9.28	6.45	3.82	4.95	5.10	3.46
MHQ	3.47	6.71	12.0	8.31	11.7	20.5	19.7	17.3	11.7	10.2	8.68	7.60
HQ	15.1	56.0	64.9	77.0	72.0	84.0	76.0	72.5	79.2	65.8	39.2	65.3

Jahreswerte in m³/s (Q),l/s.km²(Mq), mm (h_A)

	Berichtsjahr			Reihe: 2006 - 2010			Reihe: 1961 - 2011		
NQ	0.24	22.12.		0.09	24.07.2007		.001	30.07.1992	
NQ_T	0.28	31.12.					.004	30.07.1992	
$MJNQ_T$							0.16		
NJMQ							0.32		2003
MQ,Mq,h_A	0.75	3.96	125	1.05	5.54	175	1.12	5.89	186
HJMQ							3.53		1965
MJHQ							41.7		
HQ	20.6	19.06.		65.9	24.06.2009		84.0	05.06.1965	

NNQ seit 1961: .001 31.07.1992 **HHQ seit** 1961: 84.0 05.06.1965

Berichtsjahr(J)	Überschreitungsdauer der Abflüsse in Tagen					Reihe(R): 2006-2010					
m³/s	Tage(J)	Tage(R)	m³/s	Tage(J)	Tage(R)	m³/s	Tage(J)	Tage(R)	m³/s	Tage(J)	Tage(R)
10000			500			20.0		0.6	1.00	68	104.0
8000			350			16.0		1.0	0.80	117	148.0
6000			250			12.0		2.0	0.60	152	199.6
4000			180			9.00	1	2.8	0.40	253	279.4
3000			140			7.00	1	3.8	0.30	357	341.4
2000			100			5.00	2	7.0	0.20	365	359.4
1600			80.0			3.50	4	12.8	0.10		365.2
1200			60.0			2.50	9	20.8	0.06		
900			40.0			1.80	17	36.6	0.03		
700			30.0		0.4	1.40	28	52.8	0.00		

Im Jän,Feb nach ergänzten Wasserständen ermittelt
Im Jän,Feb,Mrz durch Eis beeinflusst

Abflüsse

Nr. 607 Eltendorf (Hackenwiesen) Lafnitz

Mst.Nr. 210401 Art: Schreibpegel Einzugsgebiet: 1956.3 km²

Monat	I	II	III	IV	V	VI	VII	VIII	IX	X	XI	XII
Tag	Tägliche Abflüsse 2011 in m³/s											
1.	19.6	13.9	12.2	11.4	11.3	8.17	15.1	10.2	8.13	7.07	8.89	7.26
2.	19.8	13.4	11.7	11.4	12.1	10.5	14.5	9.55	11.2	6.98	8.28	7.24
3.	19.3	12.6	11.5	11.1	10.1	8.48	14.3	8.96	10.4	6.96	8.30	7.28
4.	18.1	14.9	11.2	11.1	10.2	13.1	13.7	17.4	8.78	6.98	8.19	7.34
5.	17.2	14.8	11.3	11.9	9.09	20.3	13.4	14.9	8.13	7.00	8.04	7.31
6.	16.1	14.6	11.5	10.9	8.78	11.6	14.6	11.0	9.59	6.98	8.01	7.21
7.	17.2	14.1	11.2	10.7	8.63	10.2	13.0	9.96	8.45	12.5	7.96	7.07
8.	18.9	14.0	10.5	10.5	8.41	29.2	12.8	9.75	7.89	18.2	7.33	7.10
9.	17.8	13.9	10.7	10.1	8.48	22.3	11.9	19.5	7.95	10.4	7.99	6.98
10.	17.3	13.7	11.3	9.85	8.29	15.2	11.1	16.2	7.76	8.89	7.85	6.94
11.	17.7	13.7	11.2	9.70	7.99	12.4	11.1	11.5	7.57	8.60	7.73	6.96
12.	18.0	14.2	11.5	9.80	7.86	11.2	11.0	10.6	7.32	8.51	7.61	6.93
13.	18.5	15.5	11.6	9.80	9.15	11.8	10.3	10.1	7.46	8.25	7.55	7.78
14.	19.7	14.5	12.2	9.85	9.53	19.0	10.0	9.99	7.23	8.32	7.55	7.46
15.	22.0	14.2	12.5	9.66	22.4	13.1	11.8	9.85	7.92	7.75	7.52	7.38
16.	22.3	13.7	12.8	9.54	14.7	12.4	11.1	15.3	7.90	7.58	7.49	8.17
17.	21.2	14.0	33.5	9.52	10.2	14.3	10.0	10.9	7.50	7.60	7.50	9.68
18.	19.9	13.9	31.4	9.26	9.22	13.5	9.70	9.76	7.19	7.55	7.50	8.69
19.	20.6	14.2	21.1	9.17	8.68	65.9	10.8	13.5	8.22	7.57	7.43	7.57
20.	24.6	15.2	17.0	9.16	8.12	38.4	10.4	22.5	25.3	9.70	7.43	7.26
21.	20.9	14.4	14.9	8.96	8.57	24.5	9.85	11.9	12.7	10.3	7.30	6.73
22.	18.5	13.5	13.8	8.77	11.0	20.2	9.24	10.0	10.0	8.33	7.32	7.16
23.	16.3	12.1	13.2	8.71	8.83	18.2	9.68	9.09	9.16	7.98	7.25	7.00
24.	17.3	11.3	12.7	8.62	8.74	63.6	11.4	8.47	8.54	8.70	7.24	6.93
25.	16.8	12.0	12.4	9.11	8.39	30.6	15.6	7.97	8.25	10.5	7.24	6.93
26.	16.1	12.6	12.2	11.0	7.70	24.6	11.6	7.67	7.94	9.22	7.20	6.77
27.	15.9	13.1	12.5	9.89	7.42	22.3	10.2	7.75	7.76	10.9	7.21	6.82
28.	15.5	12.8	13.5	10.5	11.1	19.9	11.1	12.0	7.58	11.6	7.18	6.78
29.	14.1		12.5	10.3	13.0	17.9	16.4	9.87	7.51	9.81	7.11	6.81
30.	14.7		12.0	11.2	9.27	16.6	11.5	8.33	7.30	9.19	7.03	6.76
31.	14.4		11.6		8.30		10.2	8.05		8.91		6.66
	Extremwerte in m³/s											
am	29.	23.	08.	22.	27.	01.	14.	27.	18.	01.	08.	21.
NQ	12.7	9.36	9.35	8.30	5.87	6.18	7.91	7.28	5.94	5.94	4.80	5.94
HQ	27.1	16.0	48.4	12.4	31.3	118	24.6	37.3	36.2	28.1	10.2	11.6
am	20.	13.	17.	05.	15.	24.	29.	20.	20.	07.	01.	17.
	Monatsmittel in m³/s(MQ),l/s.km²(Mq) bzw.Monatssummen in mm (h_A)											
MQ	18.3	13.7	13.8	10.1	9.86	20.6	11.9	11.4	8.96	9.00	7.61	7.26
Mq	9.34	7.02	7.08	5.14	5.04	10.6	6.06	5.81	4.58	4.60	3.89	3.71
h_A	25	17	19	13	13	27	16	16	12	12	10	10
Reihe: 2006-2010	Mittlere Monatsmittel in m³/s (MQ),l/s.km²(Mq) bzw. -summen in mm (h_A)											
MQ	11.2	12.7	13.9	14.0	13.2	20.8	16.2	16.9	17.8	11.9	12.4	15.6
Mq	5.70	6.49	7.08	7.15	6.77	10.6	8.29	8.66	9.08	6.06	6.32	7.97
h_A	15	16	19	19	18	28	22	23	24	16	16	21
Reihe: 1981-2011	Mittlere Monatsmittel mit Extremwerten in m³/s											
NQ	2.44	4.08	3.77	4.11	4.26	3.23	3.62	1.80	3.13	3.16	4.49	2.77
NQ_T	3.22	4.10	3.85	4.83	4.68	3.71	4.08	2.68	3.42	3.98	4.84	3.44
MNQ_T	8.52	8.01	8.93	11.6	9.95	9.76	9.00	9.19	8.79	8.93	9.05	9.08
NMQ	4.91	5.00	4.91	6.01	6.77	6.75	5.46	3.67	5.17	5.73	5.21	4.91
MQ	11.1	11.4	15.0	16.3	15.2	17.4	14.4	15.5	14.2	13.5	12.4	12.8
HMQ	21.0	32.8	36.5	58.1	37.7	41.5	32.4	33.2	42.5	60.8	34.5	26.9
MHQ	24.6	30.4	51.9	39.7	51.4	77.0	58.1	82.9	62.0	43.5	34.3	35.9
HQ	80.7	192	193	322	356	301	189	277	396	305	148	218

Jahreswerte in m³/s (Q),l/s.km²(Mq), mm (h_J)

	Berichtsjahr			Reihe: 2006 - 2010			Reihe: 1981 - 2011		
NQ	4.80	08.11.		4.40	08.08.2007		1.80	14.08.2003	
NQ_T	6.66	31.12.					2.68	15.08.2003	
$MJNQ_T$							6.05		
NJMQ							6.73		2003
MQ,Mq,h_A	11.9	6.06	191	14.8	7.59	239	14.1	7.22	228
HJMQ							24.1		1996
MJHQ							177		
HQ	118	24.06.		300	25.06.2009		396	06.09.1998	

NNQ seit 1979: 1.80 14.08.2003 HHQ seit 1979: 396 06.09.1998

Berichtsjahr(J) Überschreitungsdauer der Abflüsse in Tagen Reihe(R): 2006-2010

m³/s	Tage(J)	Tage(R)	m³/s	Tage(J)	Tage(R)	m³/s	Tage(J)	Tage(R)	m³/s	Tage(J)	Tage(R)
10000			500			20.0	23	56.2	1.00		
8000			350			16.0	54	102.4	0.80		
6000			250			12.0	125	186.6	0.60		
4000			180		0.2	9.00	233	262.6	0.40		
3000			140		0.6	7.00	348	335.2	0.30		
2000			100		1.4	5.00	365	364.6	0.20		
1600			80.0		2.6	3.50		365.2	0.10		
1200			60.0	2	4.0	2.50			0.06		
900			40.0	2	7.6	1.80			0.03		
700			30.0	6	15.8	1.40			0.00		

durch Kraftwerksbetrieb beeinflusst

Nr. 608 Pinkafeld Pinka

Mst.Nr. 210419 Art: Schreibpegel Einzugsgebiet: 134.1 km²

Monat	I	II	III	IV	V	VI	VII	VIII	IX	X	XI	XII
Tag	Tägliche Abflüsse 2011 in m³/s											
1.	1.88	0.75	0.58	0.77	0.79	0.49	0.87	0.62	0.72	0.36	0.43	0.38
2.	1.70	0.71	0.55	0.74	0.72	0.39	0.92	0.57	0.79	0.33	0.42	0.37
3.	1.44	0.81	0.55	0.71	0.70	0.41	0.91	0.54	0.54	0.33	0.42	0.38
4.	1.23	0.81	0.54	0.94	0.59	0.82	0.90	1.63	0.47	0.33	0.42	0.37
5.	1.15	0.81	0.54	0.74	0.52	0.58	1.06	0.77	0.65	0.32	0.41	0.36
6.	0.98	0.83	0.54	0.71	0.48	0.42	0.91	0.66	0.64	0.32	0.40	0.35
7.	1.27	0.83	0.50	0.67	0.46	0.53	0.82	0.60	0.49	1.48	0.40	0.35
8.	1.09	0.92	0.44	0.62	0.48	1.64	0.76	0.78	0.54	0.64	0.40	0.42
9.	1.06	0.91	0.52	0.59	0.46	0.99	0.71	0.83	0.51	0.48	0.39	0.36
10.	1.08	0.88	0.51	0.57	0.41	0.61	0.66	0.62	0.49	0.44	0.39	0.37
11.	1.30	0.92	0.58	0.56	0.41	0.46	0.70	0.55	0.44	0.43	0.40	0.35
12.	1.37	1.21	0.61	0.58	0.41	0.45	0.65	0.54	0.64	0.39	0.39	0.35
13.	1.31	0.89	0.68	0.68	0.52	0.66	0.61	0.53	0.51	0.45	0.39	0.43
14.	1.46	0.82	0.71	0.63	0.84	0.70	0.71	0.48	0.59	0.44	0.39	0.34
15.	1.40	0.78	0.67	0.58	1.21	0.52	0.87	0.50	0.59	0.42	0.38	0.51
16.	1.29	0.75	0.90	0.55	0.62	0.39	0.67	0.52	0.54	0.40	0.38	0.42
17.	1.25	0.78	3.22	0.54	0.51	0.43	0.59	0.45	0.50	0.39	0.38	0.53
18.	1.18	0.78	1.55	0.52	0.47	0.55	0.62	0.41	0.47	0.39	0.38	0.40
19.	1.29	0.84	1.22	0.50	0.40	3.57	0.61	1.75	1.02	0.42	0.38	0.37
20.	1.23	0.81	1.02	0.48	0.39	1.34	0.62	0.74	0.96	0.52	0.38	0.35
21.	1.11	0.69	0.90	0.44	0.93	1.05	0.56	0.58	0.55	0.39	0.37	0.38
22.	0.97	0.66	0.88	0.44	0.59	0.93	0.52	0.52	0.52	0.40	0.38	0.33
23.	1.07	0.62	0.88	0.44	0.43	2.71	0.66	0.47	0.49	0.39	0.37	0.35
24.	0.98	0.58	0.80	0.46	0.38	2.38	0.82	0.42	0.47	0.76	0.37	0.35
25.	0.94	0.55	0.78	0.58	0.33	1.43	0.90	0.40	0.46	0.56	0.37	0.33
26.	0.91	0.65	0.78	0.59	0.32	1.30	0.65	0.40	0.44	0.52	0.37	0.32
27.	0.89	0.65	1.13	0.69	0.33	1.19	0.68	0.69	0.41	0.61	0.37	0.32
28.	0.83	0.64	1.26	0.70	0.84	1.07	1.45	1.08	0.38	0.53	0.38	0.32
29.	0.79		0.83	0.75	0.43	1.00	0.97	0.55	0.37	0.48	0.37	0.33
30.	0.88		0.77	0.93	0.35	0.93	0.70	0.48	0.36	0.46	0.37	0.33
31.	0.79		0.78		0.31		0.70	0.44		0.44		0.32
	Extremwerte in m³/s											
am	04.	21.	07.	20.	26.	14.	30.	08.	30.	03.	14.	12.
NQ	0.33	0.33	.049	0.33	.023	0.12	0.27	0.09	.015	.035	0.17	.015
HQ	2.46	1.71	5.85	3.02	3.94	19.8	3.48	16.5	3.93	5.79	0.57	0.89
am	01.	12.	17.	04.	21.	23.	28.	19.	12.	07.	01.	15.
	Monatsmittel in m³/s(MQ),l/s.km²(Mq) bzw.Monatssummen in mm (h_A)											
MQ	1.16	0.78	0.85	0.62	0.54	1.00	0.77	0.65	0.55	0.48	0.39	0.37
Mq	8.69	5.83	6.31	4.65	4.00	7.44	5.72	4.84	4.11	3.56	2.90	2.75
h_A	23	14	17	12	11	19	15	13	11	10	8	7
Reihe: 2006-2010	Mittlere Monatsmittel in m³/s (MQ),l/s.km²(Mq) bzw. -summen in mm (h_A)											
MQ	0.78	0.84	1.05	0.89	0.79	1.58	1.33	1.25	1.10	0.88	0.97	1.24
Mq	5.79	6.27	7.85	6.67	5.90	11.8	9.91	9.35	8.22	6.59	7.24	9.22
h_A	16	15	21	17	16	31	27	25	21	18	19	24
Reihe: 1987-2011	Mittlere Monatsmittel mit Extremwerten in m³/s											
NQ	0.17	.018	.049	0.14	.000	.038	0.05	.010	.015	.035	0.10	.015
NQ_T	0.37	0.31	0.33	0.36	0.09	0.14	0.19	0.11	0.19	0.25	0.27	0.25
MNQ_T	0.66	0.61	0.65	0.78	0.64	0.67	0.67	0.67	0.63	0.65	0.68	0.72
NMQ	0.50	0.38	0.47	0.50	0.46	0.36	0.35	0.24	0.30	0.30	0.37	0.37
MQ	0.85	0.83	1.00	1.09	1.02	1.32	1.18	1.11	0.99	0.90	0.96	0.99
HMQ	1.55	1.45	1.80	3.30	2.34	2.63	2.58	2.84	2.27	2.11	3.32	2.22
MHQ	1.64	2.02	2.99	2.60	4.65	15.0	10.9	8.79	6.03	3.63	2.72	2.81
HQ	3.11	5.75	8.62	6.91	20.0	120	45.2	32.6	21.0	14.1	13.5	14.4

Jahreswerte in m³/s (Q),l/s.km²(Mq), mm (h_J)

	Berichtsjahr			Reihe: 2006 - 2010			Reihe: 1987 - 2011		
NQ	.015	30.09.		.000	31.05.2008		.000	31.05.2008	
NQ_T	0.31	31.05.					0.09	31.05.2008	
$MJNQ_T$							0.40		
NJMQ							0.51		2003
MQ,Mq,h_A	0.68	5.06	160	1.07	7.99	252	1.02	7.61	240
HJMQ							1.62		1991
MJHQ							21.5		
HQ	19.8	23.06.		120	14.06.2010		120	14.06.2010	

NNQ seit 1987: .000 31.05.2008 HHQ seit 1987: 120 14.06.2010

Berichtsjahr(J) Überschreitungsdauer der Abflüsse in Tagen Reihe(R): 2006-2010

m³/s	Tage(J)	Tage(R)	m³/s	Tage(J)	Tage(R)	m³/s	Tage(J)	Tage(R)	m³/s	Tage(J)	Tage(R)
10000			500			20.0			1.00	47	143.6
8000			350			16.0			0.80	95	201.8
6000			250			12.0		0.2	0.60	168	276.0
4000			180			9.00		0.2	0.40	296	359.2
3000			140			7.00		0.6	0.30	365	363.8
2000			100			5.00		1.8	0.20		364.6
1600			80.0			3.50	1	5.2	0.10		365.0
1200			60.0			2.50	3	12.8	0.06		365.2
900			40.0			1.80	5	39.8	0.03		
700			30.0			1.40	16	73.2	0.00		

durch Kraftwerksbetrieb beeinflusst
Im Jän,Feb,Mrz nach ergänzten Wasserständen ermittelt
Im Jän,Feb,Mrz durch Eis beeinflusst

Nr. 609 Oberwart (Landeshauptstraße L382) Pinka

Mst.Nr. 210229 Art: Schreibpegel Einzugsgebiet: 171.7 km²

Monat	I	II	III	IV	V	VI	VII	VIII	IX	X	XI	XII
Tag	Tägliche Abflüsse 2011 in m³/s											
1.	2.09	1.13	0.90	1.04	1.04	0.77	0.92	0.74	0.79	0.45	0.58	0.50
2.	2.01	1.07	0.85	1.00	0.99	0.73	0.97	0.66	1.01	0.43	0.57	0.49
3.	1.90	1.08	0.87	0.98	0.93	0.73	0.92	0.61	0.72	0.43	0.57	0.50
4.	1.72	1.19	0.86	1.50	0.84	1.36	0.89	3.39	0.56	0.44	0.57	0.50
5.	1.67	1.18	0.87	1.15	0.74	1.10	1.18	1.01	0.55	0.43	0.56	0.50
6.	1.47	1.20	0.85	1.01	0.71	0.73	0.88	0.79	0.83	0.43	0.55	0.48
7.	1.71	1.17	0.80	0.97	0.69	0.71	0.83	0.70	0.57	2.10	0.55	0.49
8.	1.71	1.16	0.76	0.93	0.68	2.50	0.78	1.27	0.58	0.89	0.54	0.56
9.	1.67	1.14	0.82	0.90	0.70	1.32	0.75	1.60	0.55	0.61	0.55	0.52
10.	1.65	1.10	0.82	0.87	0.64	0.95	0.69	0.95	0.54	0.55	0.54	0.52
11.	1.75	1.10	0.85	0.85	0.62	0.77	0.72	0.71	0.50	0.57	0.53	0.50
12.	1.75	1.49	0.92	0.85	0.60	0.72	0.71	0.66	0.80	0.51	0.53	0.54
13.	1.71	1.27	0.99	0.87	0.82	0.80	0.67	0.65	0.58	0.55	0.52	0.68
14.	1.92	1.16	1.03	0.81	1.50	1.12	1.29	0.61	0.54	0.52	0.51	0.51
15.	1.93	1.12	1.02	0.80	2.34	0.86	1.16	0.73	0.61	0.50	0.53	0.74
16.	1.87	1.08	1.19	0.78	1.08	0.73	0.75	0.69	0.52	0.50	0.52	0.62
17.	1.78	1.12	4.81	0.78	0.87	0.76	0.67	0.59	0.49	0.49	0.53	0.74
18.	1.69	1.10	2.38	0.75	0.79	0.77	0.73	0.55	0.49	0.49	0.52	0.57
19.	1.82	1.13	1.79	0.74	0.73	5.24	0.72	2.67	1.13	0.53	0.52	0.53
20.	1.85	1.16	1.41	0.72	0.70	1.65	0.76	1.03	1.38	0.70	0.51	0.50
21.	1.60	0.97	1.24	0.69	1.20	1.20	0.68	0.73	0.62	0.53	0.51	0.50
22.	1.46	0.79	1.19	0.68	1.01	1.08	0.63	0.66	0.56	0.50	0.50	0.51
23.	1.40	0.67	1.19	0.68	0.75	3.30	0.76	0.62	0.53	0.50	0.49	0.50
24.	1.48	0.67	1.13	0.70	0.69	4.00	1.10	0.57	0.50	0.99	0.50	0.51
25.	1.36	0.72	1.07	0.81	0.64	1.66	1.41	0.53	0.50	0.74	0.51	0.49
26.	1.38	0.82	1.04	0.85	0.60	1.40	0.84	0.51	0.49	0.66	0.50	0.48
27.	1.34	0.86	1.34	0.88	0.60	1.29	0.81	0.56	0.48	0.84	0.50	0.49
28.	1.29	0.93	1.15	0.96	1.39	1.15	1.81	1.50	0.47	0.68	0.51	0.49
29.	1.11		1.10	0.98	0.78	1.05	1.31	0.64	0.46	0.62	0.50	0.49
30.	1.27		1.04	1.09	0.65	0.99	0.81	0.57	0.45	0.60	0.50	0.49
31.	1.20		1.02		0.59		0.81	0.54		0.59		0.47
	Extremwerte in m³/s											
am	29.	23.	08.	24.	26.	01.	23.	27.	30.	03.	23.	21.
NQ	0.76	0.58	0.42	0.65	0.47	0.57	0.58	0.46	0.39	0.35	0.46	0.38
HQ	2.41	2.05	8.11	3.59	8.32	21.7	12.5	17.0	4.78	6.65	0.62	1.41
am	19.	12.	17.	04.	14.	23.	14.	19.	12.	07.	01.	13.
	Monatsmittel in m³/s(MQ),l/s.km²(Mq) bzw.Monatssummen in mm (h_A)											
MQ	1.63	1.06	1.20	0.89	0.87	1.38	0.90	0.90	0.63	0.63	0.53	0.53
Mq	9.50	6.15	7.01	5.17	5.05	8.05	5.25	5.27	3.65	3.65	3.08	3.08
h_A	25	15	19	13	14	21	14	14	9	10	8	8

Reihe: 2006-2010	Mittlere Monatsmittel in m³/s (MQ),l/s.km²(Mq) bzw. -summen in mm (h_A)											
MQ	0.85	0.99	1.23	1.02	0.97	2.07	1.71	1.55	1.36	1.01	1.15	1.53
Mq	4.96	5.79	7.14	5.96	5.66	12.0	9.93	9.05	7.92	5.91	6.71	8.92
h_A	13	14	19	15	15	31	27	24	21	16	17	23
Reihe: 1951-2011	Mittlere Monatsmittel mit Extremwerten in m³/s											
NQ	0.07	0.08	0.08	0.15	0.07	.026	0.13	0.13	0.08	0.15	0.08	.045
NQ_T	0.08	0.08	0.08	0.25	0.13	0.13	0.14	0.15	0.09	0.16	0.21	0.10
MNQ_T	0.63	0.63	0.70	0.90	0.76	0.81	0.89	0.70	0.62	0.65	0.65	0.71
NMQ	0.27	0.44	0.35	0.37	0.28	0.40	0.32	0.28	0.39	0.42	0.38	0.24
MQ	0.94	1.01	1.37	1.54	1.43	1.77	1.74	1.50	1.15	1.17	1.11	1.09
HMQ	1.99	3.50	3.30	6.74	5.82	7.59	6.88	5.76	3.82	7.74	4.67	2.81
MHQ	1.97	2.58	4.45	4.30	7.95	14.2	10.9	11.5	8.28	6.03	4.24	3.82
HQ	5.58	12.1	15.1	23.0	42.0	60.1	39.0	68.0	40.0	42.0	23.4	27.8

Jahreswerte in m³/s (Q),l/s.km²(Mq), mm (h_A)									
	Berichtsjahr			Reihe: 2006 - 2010			Reihe: 1951 - 2011		
NQ	0.35	03.10.		0.19	22.02.2008		.026	17.06.1980	
NQ_T	0.43	02.10.					0.08	28.01.1980	
$MJNQ_T$							0.37		
NJMQ							0.56		2003
MQ,Mq,h_A	0.93	5.40	170	1.31	7.60	240	1.32	7.69	243
HJMQ							3.18		1965
MJHQ							23.6		
HQ	21.7	23.06.		34.9	14.06.2010		68.0	06.08.1968	

NNQ seit 1951: .026 17.06.1980 **HHQ seit** 1951: 68.0 06.08.1968

Berichtsjahr(J)	Überschreitungsdauer der Abflüsse in Tagen								Reihe(R): 2006-2010		
m³/s	Tage(J)	Tage(R)	m³/s	Tage(J)	Tage(R)	m³/s	Tage(J)	Tage(R)	m³/s	Tage(J)	Tage(R)
10000			500			20.0			1.00	116	174.0
8000			350			16.0			0.80	172	229.8
6000			250			12.0		0.6	0.60	258	305.2
4000			180			9.00		1.0	0.40	365	359.4
3000			140			7.00		2.6	0.30		365.2
2000			100			5.00	1	6.2	0.20		
1600			80.0			3.50	3	12.4	0.10		
1200			60.0			2.50	7	31.4	0.06		
900			40.0			1.80	19	63.2	0.03		
700			30.0			1.40	46	100.8	0.00		

durch Kraftwerksbetrieb beeinflusst
Im Jän,Feb durch Eis beeinflusst
Im Jän,Feb nach ergänzten Wasserständen ermittelt

Nr. 610 Siget in der Wart Zickenbach

Mst.Nr. 215012 Art: Schreibpegel Einzugsgebiet: 118.8 km²

Monat	I	II	III	IV	V	VI	VII	VIII	IX	X	XI	XII
Tag	Tägliche Abflüsse 2011 in m³/s											
1.	0.65	0.31	0.28	0.30	0.30	0.24	0.19	0.19	0.14	0.12	0.18	0.19
2.	0.60	0.32	0.27	0.30	0.30	0.18	0.22	0.16	0.23	0.12	0.20	0.18
3.	0.58	0.36	0.27	0.29	0.26	0.19	0.22	0.17	0.37	0.13	0.20	0.20
4.	0.56	0.31	0.27	0.41	0.25	0.52	0.21	2.27	0.17	0.12	0.20	0.20
5.	0.55	0.32	0.28	0.44	0.23	0.39	0.27	0.51	0.15	0.12	0.19	0.20
6.	0.51	0.30	0.28	0.38	0.22	0.21	0.22	0.29	0.14	0.13	0.19	0.19
7.	0.52	0.31	0.26	0.36	0.21	0.20	0.18	0.23	0.13	0.50	0.18	0.19
8.	0.53	0.33	0.24	0.34	0.21	0.49	0.16	0.55	0.15	0.26	0.18	0.18
9.	0.51	0.31	0.26	0.32	0.21	0.27	0.14	1.00	0.15	0.17	0.19	0.19
10.	0.50	0.32	0.26	0.30	0.19	0.23	0.13	0.53	0.14	0.15	0.20	0.18
11.	0.58	0.33	0.25	0.30	0.19	0.19	0.15	0.30	0.12	0.17	0.18	0.19
12.	0.63	0.38	0.26	0.30	0.19	0.19	0.14	0.26	0.15	0.17	0.19	0.20
13.	0.67	0.35	0.27	0.29	0.23	0.23	0.16	0.25	0.18	0.15	0.18	0.29
14.	0.81	0.34	0.28	0.28	0.52	0.23	0.24	0.23	0.13	0.15	0.19	0.22
15.	0.84	0.31	0.27	0.28	1.39	0.21	0.79	0.24	0.14	0.14	0.19	0.25
16.	0.77	0.31	0.32	0.28	0.46	0.21	0.19	0.26	0.13	0.14	0.19	0.25
17.	0.70	0.34	1.72	0.26	0.31	0.19	0.15	0.20	0.12	0.15	0.19	0.31
18.	0.57	0.32	1.01	0.26	0.27	0.19	0.16	0.18	0.12	0.15	0.20	0.23
19.	0.72	0.33	0.76	0.26	0.24	1.33	0.18	0.96	0.23	0.16	0.20	0.21
20.	0.91	0.36	0.53	0.24	0.22	0.41	0.17	0.47	0.48	0.22	0.19	0.20
21.	0.55	0.32	0.45	0.24	0.40	0.28	0.16	0.25	0.20	0.17	0.19	0.20
22.	0.46	0.29	0.40	0.24	0.32	0.25	0.13	0.23	0.18	0.15	0.19	0.19
23.	0.45	0.37	0.38	0.23	0.23	0.55	0.14	0.21	0.17	0.16	0.20	0.19
24.	0.42	0.40	0.35	0.22	0.20	2.03	0.22	0.17	0.17	0.32	0.19	0.20
25.	0.40	0.40	0.34	0.25	0.18	0.41	0.40	0.15	0.15	0.26	0.19	0.19
26.	0.38	0.33	0.33	0.30	0.18	0.31	0.21	0.14	0.15	0.21	0.19	0.19
27.	0.37	0.28	0.41	0.30	0.17	0.29	0.22	0.14	0.14	0.25	0.21	0.18
28.	0.35	0.28	0.37	0.29	0.38	0.25	0.47	0.20	0.14	0.24	0.19	0.18
29.	0.34		0.33	0.28	0.22	0.22	0.39	0.15	0.13	0.21	0.20	0.18
30.	0.35		0.31	0.30	0.19	0.21	0.22	0.13	0.13	0.20	0.19	0.17
31.	0.33		0.30		0.17		0.23	0.13		0.20		0.18
	Extremwerte in m³/s											
am	29.	23.	08.	17.	08.	03.	10.	27.	19.	04.	07.	21.
NQ	0.18	0.24	0.12	0.17	0.12	0.16	0.11	0.12	0.10	0.11	0.16	0.13
HQ	1.46	0.51	2.49	0.99	2.75	9.73	3.65	7.27	1.45	1.20	0.24	0.48
am	19.	03.	17.	04.	14.	24.	15.	04.	20.	07.	27.	13.
	Monatsmittel in m³/s(MQ),l/s.km²(Mq) bzw.Monatssummen in mm (h_A)											
MQ	0.55	0.33	0.40	0.29	0.29	0.37	0.23	0.36	0.17	0.19	0.19	0.20
Mq	4.66	2.78	3.34	2.48	2.45	3.12	1.92	3.04	1.44	1.57	1.62	1.71
h_A	12	7	9	6	7	8	5	8	4	4	4	4

Reihe: 2006-2010	Mittlere Monatsmittel in m³/s (MQ),l/s.km²(Mq) bzw. -summen in mm (h_A)											
MQ	0.38	0.54	0.45	0.30	0.34	0.51	0.33	0.40	0.56	0.29	0.38	0.55
Mq	3.23	4.58	3.77	2.51	2.84	4.33	2.82	3.38	4.75	2.46	3.18	4.63
h_A	9	11	10	6	8	11	8	9	12	7	8	12
Reihe: 1995-2011	Mittlere Monatsmittel mit Extremwerten in m³/s											
NQ	0.10	0.10	0.08	0.10	0.06	.027	.015	.020	.037	0.05	0.10	0.12
NQ_T	0.13	0.13	0.11	0.11	0.06	.037	.024	.027	.050	0.07	0.12	0.14
MNQ_T	0.26	0.26	0.26	0.25	0.20	0.17	0.16	0.16	0.19	0.22	0.25	0.29
NMQ	0.15	0.14	0.14	0.14	0.12	0.08	0.06	0.07	0.09	0.12	0.16	0.16
MQ	0.38	0.40	0.49	0.46	0.45	0.56	0.40	0.43	0.49	0.34	0.36	0.42
HMQ	0.80	1.17	1.21	2.20	1.90	1.56	1.19	1.12	2.08	1.09	0.82	0.99
MHQ	1.06	1.57	2.11	2.19	5.19	8.11	5.48	5.55	5.12	2.14	1.50	1.85
HQ	4.87	9.53	8.04	10.9	36.8	38.4	16.5	10.8	24.5	11.4	5.23	4.48

Jahreswerte in m³/s (Q),l/s.km²(Mq), mm (h_A)									
	Berichtsjahr			Reihe: 2006 - 2010			Reihe: 1995 - 2011		
NQ	0.09	19.09.		.033	21.07.2007		.015	19.07.2003	
NQ_T	0.12	18.09.					.024	21.07.2003	
$MJNQ_T$							0.12		
NJMQ							0.16		2003
MQ,Mq,h_A	0.30	2.51	79.1	0.42	3.56	112	0.43	3.64	115
HJMQ							0.92		1996
MJHQ							14.3		
HQ	9.73	24.06.		24.5	26.09.2010		38.4	27.06.1998	

NNQ seit 1995: .015 19.07.2003 **HHQ seit** 1995: 38.4 27.06.1998

Berichtsjahr(J)	Überschreitungsdauer der Abflüsse in Tagen								Reihe(R): 2006-2010		
m³/s	Tage(J)	Tage(R)	m³/s	Tage(J)	Tage(R)	m³/s	Tage(J)	Tage(R)	m³/s	Tage(J)	Tage(R)
10000			500			20.0			1.00	7	19.4
8000			350			16.0			0.80	11	28.0
6000			250			12.0		0.2	0.60	20	51.6
4000			180			9.00		0.2	0.40	59	102.6
3000			140			7.00		0.2	0.30	121	160.6
2000			100			5.00		1.6	0.20	241	274.4
1600			80.0			3.50		2.4	0.10	365	348.6
1200			60.0			2.50		5.2	0.06		362.0
900			40.0			1.80	2	8.6	0.03		365.2
700			30.0			1.40	3	11.4	0.00		

Im Feb durch Eis beeinflusst
Im Feb nach ergänzten Wasserständen ermittelt

Abflüsse

Nr. 611 Woppendorf Pinka

Mst.Nr. 210237 Art: Schreibpegel Einzugsgebiet: 416.9 km²

Monat	I	II	III	IV	V	VI	VII	VIII	IX	X	XI	XII
Tag	Tägliche Abflüsse 2011 in m³/s											
1.	2.98	1.83	1.36	1.69	1.74	0.95	1.24	0.96	0.81	0.50	0.89	0.74
2.	2.98	1.73	1.22	1.67	1.59	0.97	1.33	0.87	1.62	0.54	0.88	0.86
3.	2.89	1.71	1.31	1.60	1.52	0.83	1.28	0.75	1.61	0.48	0.87	0.84
4.	2.76	1.93	1.25	2.35	1.40	1.60	1.23	9.88	0.79	0.52	0.89	0.85
5.	2.58	1.79	1.28	2.75	1.25	2.38	1.63	3.00	0.78	0.46	0.86	0.88
6.	2.28	1.83	1.30	1.81	1.21	1.07	1.39	1.70	1.05	0.51	0.83	0.90
7.	2.66	1.79	1.22	1.72	1.18	0.89	1.13	1.24	0.86	3.49	0.82	0.79
8.	2.56	1.82	1.04	1.64	1.12	3.25	1.00	1.98	0.71	2.05	0.83	0.86
9.	2.44	1.79	1.23	1.56	1.18	1.51	0.97	4.75	0.82	0.95	0.84	0.91
10.	2.42	1.77	1.30	1.49	1.01	1.21	0.83	3.87	0.71	0.83	0.90	0.95
11.	2.76	1.80	1.24	1.49	1.02	0.94	0.76	1.67	0.74	0.94	0.74	0.79
12.	2.92	2.22	1.32	1.43	1.06	0.72	0.89	1.23	0.73	0.77	0.79	0.92
13.	3.12	2.26	1.42	1.42	1.44	0.79	0.79	1.09	1.03	0.79	0.80	1.63
14.	3.80	2.08	1.56	1.41	1.96	1.24	0.87	0.97	0.69	0.82	0.78	1.00
15.	4.23	1.87	1.55	1.39	8.70	1.17	2.82	1.20	0.83	0.77	0.81	1.47
16.	4.43	1.77	1.64	1.35	3.02	0.94	1.13	1.68	0.71	0.81	0.82	1.43
17.	3.94	1.88	7.90	1.34	1.83	0.83	0.75	0.98	0.66	0.64	0.79	1.88
18.	3.58	1.86	5.29	1.29	1.54	0.87	0.89	0.92	0.58	0.76	0.80	1.22
19.	4.65	1.81	4.04	1.27	1.38	7.98	0.99	3.02	1.18	0.79	0.86	1.11
20.	6.70	2.07	3.01	1.22	1.27	2.78	0.98	3.27	3.28	1.33	0.74	1.07
21.	4.01	1.78	2.47	1.16	1.34	1.70	0.98	1.42	0.90	0.93	0.81	0.94
22.	3.10	1.54	2.19	1.09	2.21	1.44	0.65	1.17	0.87	0.76	0.80	0.90
23.	2.65	1.23	2.14	1.09	1.03	1.55	0.87	0.99	0.71	0.82	0.76	0.95
24.	2.71	1.24	2.03	1.08	0.90	9.06	1.43	0.89	0.71	1.62	0.80	0.94
25.	2.39	1.27	1.93	1.20	0.78	2.76	3.10	0.79	0.72	1.59	0.79	0.91
26.	2.41	1.40	1.85	1.85	0.76	2.06	1.21	0.73	0.58	1.05	0.85	0.86
27.	2.27	1.40	2.38	1.65	0.71	1.92	0.99	0.93	0.65	1.33	0.87	0.86
28.	2.17	1.40	2.20	1.83	1.67	1.61	1.94	2.21	0.59	1.21	0.75	0.90
29.	1.78		2.04	1.63	1.19	1.51	3.00	1.04	0.58	1.04	0.81	0.87
30.	2.02		1.81	1.55	0.75	1.37	1.22	0.78	0.58	0.95	0.93	0.89
31.	1.99		1.62		0.74		1.12	0.76		0.90		0.80
	Extremwerte in m³/s											
am	29.	23.	08.	22.	30.	12.	17.	30.	19.	02.	21.	01.
NQ	1.47	0.27	0.27	0.97	0.30	0.11	0.09	0.19	0.11	0.12	0.19	0.21
HQ	9.60	3.40	11.5	5.37	12.0	19.3	7.49	22.3	6.02	8.84	1.66	2.58
am	19.	14.	17.	04.	14.	24.	15.	04.	20.	07.	03.	17.
	Monatsmittel in m³/s(MQ),l/s.km²(Mq) bzw.Monatssummen in mm (h_A)											
MQ	3.04	1.75	2.07	1.53	1.56	1.93	1.27	1.83	0.90	1.00	0.82	1.00
Mq	7.29	4.19	4.96	3.68	3.75	4.63	3.05	4.39	2.17	2.39	1.98	2.39
h_A	20	10	13	10	10	12	8	12	6	6	5	6

Reihe: 2006-2010	Mittlere Monatsmittel in m³/s (MQ),l/s.km²(Mq) bzw. -summen in mm (h_A)											
MQ	1.57	2.02	2.00	1.61	1.59	3.24	2.27	2.14	2.42	1.54	1.81	2.52
Mq	3.76	4.85	4.80	3.87	3.82	7.78	5.43	5.14	5.80	3.69	4.33	6.05
h_A	10	12	13	10	10	20	15	14	15	10	11	16
Reihe: 1951-2011	Mittlere Monatsmittel mit Extremwerten in m³/s											
NQ	0.13	0.18	0.16	.019	0.10	.017	.029	.040	0.10	0.12	0.16	0.17
NQ_T	0.19	0.59	0.45	0.49	0.25	0.30	0.18	0.09	0.25	0.25	0.25	0.40
MNQ_T	1.15	1.16	1.32	1.38	1.12	1.18	1.10	1.02	0.91	1.02	1.12	1.18
NMQ	0.67	0.75	0.64	0.73	0.66	0.65	0.62	0.42	0.62	0.56	0.52	0.60
MQ	1.80	2.06	2.84	2.54	2.36	2.91	2.67	2.35	1.79	1.98	2.04	2.07
HMQ	3.20	7.39	11.5	11.7	8.67	13.9	10.2	8.57	7.02	12.6	6.54	6.01
MHQ	4.73	6.11	9.63	8.41	10.4	15.6	11.9	11.8	8.37	8.25	7.73	7.11
HQ	26.3	26.4	36.0	49.0	54.0	47.8	32.2	40.3	44.5	44.1	35.0	32.2

Jahreswerte in m³/s (Q),l/s.km²(Mq), mm (h_J)

	Berichtsjahr			Reihe: 2006 - 2010			Reihe: 1951 - 2011		
NQ	0.09	17.07.		.017	13.06.2007		.017	13.06.2007	
NQ_T	0.46	05.10.					0.09	15.08.2003	
$MJNQ_T$							0.60		
NJMQ							0.85		2003
MQ,Mq,h_A	1.56	3.74	118	2.09	5.01	158	2.29	5.48	173
HJMQ							6.25		1965
MJHQ							26.2		
HQ	22.3	04.08.		47.8	25.06.2009		54.0	21.05.1999	

NNQ seit 1951: .017 13.06.2007 **HHQ seit** 1951: 54.0 21.05.1999

Berichtsjahr(J) Überschreitungsdauer der Abflüsse in Tagen Reihe(R): 2006-2010

m³/s	Tage(J)	Tage(R)	m³/s	Tage(J)	Tage(R)	m³/s	Tage(J)	Tage(R)	m³/s	Tage(J)	Tage(R)
10000			**500**			**20.0**		1.2	**1.00**	223	284.6
8000			**350**			**16.0**		1.2	**0.80**	307	336.6
6000			**250**			**12.0**		2.2	**0.60**	354	356.4
4000			**180**			**9.00**	2	5.6	**0.40**	365	361.6
3000			**140**			**7.00**	5	10.0	**0.30**		364.2
2000			**100**			**5.00**	7	17.8	**0.20**		365.2
1600			**80.0**			**3.50**	17	41.2	**0.10**		
1200			**60.0**			**2.50**	44	72.0	**0.06**		
900			**40.0**			**1.80**	91	136.2	**0.03**		
700			**30.0**		0.6	**1.40**	150	200.4	**0.00**		

durch Kraftwerksbetrieb beeinflusst
Im Jän,Feb,Mrz durch Eis beeinflusst
Im Jän,Feb,Mrz,Mai nach ergänzten Wasserständen ermittelt

Nr. 612 Altschlaining Tauchenbach

Mst.Nr. 210245 Art: Schreibpegel Einzugsgebiet: 89.2 km²

Monat	I	II	III	IV	V	VI	VII	VIII	IX	X	XI	XII
Tag	Tägliche Abflüsse 2011 in m³/s											
1.	0.54	0.34	0.29	0.35	0.46	0.21	0.24	0.27	0.18	0.15	0.19	0.17
2.	0.53	0.33	0.32	0.35	0.40	0.21	0.28	0.28	0.22	0.14	0.20	0.17
3.	0.50	0.35	0.29	0.33	0.35	0.22	0.27	0.31	0.21	0.14	0.20	0.17
4.	0.48	0.33	0.29	0.38	0.32	0.97	0.26	0.76	0.17	0.14	0.21	0.18
5.	0.45	0.34	0.29	0.37	0.30	0.59	0.29	0.42	0.16	0.14	0.20	0.17
6.	0.43	0.34	0.29	0.34	0.29	0.39	0.26	0.33	0.15	0.14	0.21	0.17
7.	0.47	0.34	0.26	0.33	0.28	0.34	0.23	0.29	0.15	0.39	0.22	0.17
8.	0.48	0.35	0.31	0.32	0.29	0.50	0.21	0.50	0.17	0.22	0.19	0.16
9.	0.55	0.35	0.30	0.32	0.28	0.40	0.19	0.55	0.17	0.17	0.19	0.17
10.	0.52	0.35	0.27	0.32	0.26	0.32	0.19	0.43	0.17	0.16	0.18	0.17
11.	0.52	0.35	0.27	0.31	0.24	0.28	0.22	0.36	0.16	0.16	0.19	0.17
12.	0.52	0.40	0.27	0.31	0.24	0.28	0.21	0.31	0.17	0.16	0.19	0.18
13.	0.48	0.37	0.28	0.31	0.27	0.30	0.19	0.29	0.17	0.16	0.18	0.23
14.	0.45	0.36	0.28	0.31	0.37	0.29	0.29	0.28	0.15	0.16	0.18	0.19
15.	0.44	0.36	0.28	0.31	0.65	0.27	0.52	0.31	0.17	0.15	0.17	0.21
16.	0.42	0.35	0.33	0.30	0.37	0.26	0.26	0.30	0.16	0.15	0.16	0.20
17.	0.45	0.36	0.78	0.30	0.32	0.25	0.22	0.26	0.15	0.15	0.16	0.27
18.	0.45	0.35	0.58	0.29	0.29	0.27	0.22	0.25	0.15	0.15	0.17	0.22
19.	0.42	0.35	0.51	0.29	0.28	0.71	0.27	0.50	0.30	0.16	0.17	0.21
20.	0.39	0.35	0.45	0.28	0.26	0.39	0.27	0.35	0.29	0.20	0.18	0.20
21.	0.42	0.33	0.42	0.28	0.26	0.32	0.23	0.27	0.16	0.16	0.18	0.22
22.	0.43	0.31	0.40	0.27	0.25	0.30	0.21	0.26	0.16	0.16	0.17	0.20
23.	0.43	0.36	0.38	0.27	0.23	0.62	0.26	0.22	0.16	0.16	0.17	0.20
24.	0.45	0.36	0.37	0.26	0.22	0.71	0.33	0.20	0.15	0.32	0.17	0.20
25.	0.46	0.37	0.36	0.27	0.21	0.43	0.42	0.19	0.14	0.25	0.17	0.19
26.	0.45	0.36	0.35	0.34	0.19	0.38	0.30	0.18	0.14	0.21	0.17	0.19
27.	0.46	0.34	0.43	0.35	0.20	0.35	0.27	0.18	0.15	0.23	0.17	0.19
28.	0.43	0.30	0.39	0.34	0.34	0.30	0.48	0.23	0.16	0.22	0.17	0.19
29.	0.41		0.38	0.33	0.24	0.28	0.42	0.18	0.15	0.21	0.18	0.20
30.	0.44		0.36	0.51	0.21	0.26	0.33	0.17	0.15	0.20	0.17	0.20
31.	0.35		0.35		0.20		0.36	0.17		0.19		0.19
	Extremwerte in m³/s											
am	29.	22.	08.	21.	25.	01.	17.	30.	14.	02.	17.	10.
NQ	0.27	0.27	0.23	0.23	0.17	0.16	0.15	0.12	0.12	0.12	0.14	0.16
HQ	0.64	0.50	1.18	1.31	1.05	4.07	1.78	2.25	1.16	1.04	0.24	0.37
am	30.	12.	17.	30.	14.	04.	15.	19.	19.	07.	07.	17.
	Monatsmittel in m³/s(MQ),l/s.km²(Mq) bzw.Monatssummen in mm (h_A)											
MQ	0.46	0.35	0.36	0.32	0.29	0.38	0.28	0.31	0.17	0.18	0.18	0.19
Mq	5.14	3.90	4.04	3.60	3.28	4.26	3.15	3.47	1.93	2.06	2.04	2.15
h_A	14	9	11	9	9	11	8	9	5	6	5	6

Reihe: 2006-2010	Mittlere Monatsmittel in m³/s (MQ),l/s.km²(Mq) bzw. -summen in mm (h_A)											
MQ	0.33	0.40	0.44	0.36	0.32	0.38	0.29	0.35	0.40	0.34	0.36	0.51
Mq	3.65	4.49	4.94	4.05	3.56	4.23	3.23	3.96	4.49	3.79	4.05	5.68
h_A	10	11	13	10	10	11	9	11	12	10	10	15
Reihe: 1966-2011	Mittlere Monatsmittel mit Extremwerten in m³/s											
NQ	0.07	0.07	0.06	.048	.045	.030	.030	.019	.036	.035	.025	.037
NQ_T	0.09	0.12	0.13	0.16	0.08	.032	.034	.021	.047	0.06	0.07	0.09
MNQ_T	0.32	0.33	0.34	0.35	0.29	0.28	0.25	0.24	0.23	0.26	0.29	0.31
NMQ	0.12	0.15	0.18	0.20	0.14	0.10	0.06	.040	0.08	0.08	0.10	0.11
MQ	0.39	0.41	0.49	0.48	0.43	0.47	0.38	0.37	0.34	0.35	0.37	0.40
HMQ	0.74	0.78	1.28	2.00	1.35	1.23	0.99	1.09	0.99	1.35	1.26	1.05
MHQ	0.66	0.73	1.11	0.98	1.58	4.02	1.97	2.80	1.74	1.37	0.84	0.97
HQ	1.79	2.30	4.51	5.23	15.3	54.0	13.9	36.0	13.6	14.8	4.87	7.54

Jahreswerte in m³/s (Q),l/s.km²(Mq), mm (h_J)

	Berichtsjahr			Reihe: 2006 - 2010			Reihe: 1966 - 2011		
NQ	0.12	14.09.		.037	21.12.2006		.019	02.08.1992	
NQ_T	0.13	03.10.					.021	15.08.2003	
$MJNQ_T$							0.17		
NJMQ							0.15		2003
MQ,Mq,h_A	0.29	3.25	102	0.38	4.22	133	0.41	4.56	144
HJMQ							0.83		1996
MJHQ							6.75		
HQ	4.07	04.06.		11.4	24.06.2009		54.0	19.06.1986	

NNQ seit 1966: .019 02.08.1992 **HHQ seit** 1966: 54.0 19.06.1986

Berichtsjahr(J) Überschreitungsdauer der Abflüsse in Tagen Reihe(R): 2006-2010

m³/s	Tage(J)	Tage(R)	m³/s	Tage(J)	Tage(R)	m³/s	Tage(J)	Tage(R)	m³/s	Tage(J)	Tage(R)
10000			**500**			**20.0**			**1.00**		7.2
8000			**350**			**16.0**			**0.80**	1	14.2
6000			**250**			**12.0**			**0.60**	7	42.4
4000			**180**			**9.00**			**0.40**	59	119.0
3000			**140**			**7.00**			**0.30**	152	204.0
2000			**100**			**5.00**			**0.20**	266	289.6
1600			**80.0**			**3.50**		0.4	**0.10**	365	355.8
1200			**60.0**			**2.50**		0.8	**0.06**		363.4
900			**40.0**			**1.80**		1.6	**0.03**		365.2
700			**30.0**			**1.40**		3.0	**0.00**		

durch Kraftwerksbetrieb beeinflusst
Im Feb durch Eis beeinflusst
Im Jän,Feb,Jun nach ergänzten Wasserständen ermittelt

Nr. 613 Hannersdorf Tauchenbach

Mst.Nr. 210252 Art: Schreibpegel Einzugsgebiet: 175.4 km²

Monat	I	II	III	IV	V	VI	VII	VIII	IX	X	XI	XII
Tag	Tägliche Abflüsse 2011 in m³/s											
1.	0.91	0.54	0.38	0.45	0.63	0.37	0.28	0.33	0.29	0.19	0.24	0.22
2.	0.89	0.54	0.37	0.45	0.55	0.30	0.33	0.31	0.28	0.20	0.25	0.22
3.	0.84	0.54	0.37	0.43	0.46	0.34	0.33	0.29	0.30	0.17	0.25	0.23
4.	0.87	0.57	0.36	0.54	0.43	0.87	0.33	2.61	0.26	0.18	0.25	0.24
5.	0.80	0.57	0.37	0.56	0.41	1.00	0.36	0.59	0.22	0.19	0.25	0.24
6.	0.72	0.54	0.37	0.44	0.39	0.46	0.34	0.39	0.22	0.19	0.24	0.21
7.	0.77	0.59	0.35	0.42	0.37	0.40	0.32	0.34	0.21	0.63	0.25	0.22
8.	0.78	0.57	0.29	0.41	0.39	0.71	0.30	0.52	0.21	0.34	0.24	0.21
9.	0.89	0.54	0.33	0.38	0.39	0.47	0.27	0.79	0.23	0.27	0.25	0.21
10.	0.85	0.59	0.39	0.37	0.36	0.42	0.28	0.51	0.22	0.25	0.25	0.22
11.	0.77	0.62	0.39	0.36	0.33	0.35	0.27	0.39	0.20	0.22	0.24	0.22
12.	0.77	0.57	0.39	0.42	0.33	0.33	0.31	0.35	0.20	0.18	0.25	0.22
13.	0.76	0.57	0.39	0.46	0.39	0.36	0.27	0.32	0.22	0.17	0.25	0.33
14.	0.72	0.54	0.40	0.46	0.65	0.37	0.27	0.31	0.20	0.17	0.25	0.27
15.	0.70	0.51	0.40	0.46	1.73	0.37	0.76	0.33	0.21	0.16	0.24	0.29
16.	0.67	0.48	0.43	0.46	0.57	0.34	0.32	0.37	0.21	0.17	0.22	0.30
17.	0.70	0.49	1.17	0.46	0.43	0.31	0.28	0.29	0.19	0.16	0.22	0.40
18.	0.70	0.49	0.80	0.45	0.40	0.34	0.28	0.29	0.20	0.19	0.22	0.30
19.	0.64	0.53	0.69	0.46	0.37	1.22	0.29	0.55	0.27	0.19	0.24	0.28
20.	0.61	0.53	0.59	0.44	0.36	0.54	0.30	0.54	0.50	0.25	0.24	0.24
21.	0.64	0.48	0.54	0.45	0.34	0.40	0.31	0.35	0.24	0.21	0.24	0.26
22.	0.65	0.44	0.51	0.44	0.35	0.37	0.25	0.30	0.22	0.19	0.23	0.25
23.	0.65	0.43	0.49	0.42	0.33	0.49	0.30	0.29	0.22	0.20	0.22	0.25
24.	0.67	0.43	0.48	0.41	0.31	1.50	0.48	0.27	0.22	0.38	0.22	0.26
25.	0.70	0.42	0.46	0.43	0.29	0.51	0.63	0.26	0.21	0.33	0.22	0.25
26.	0.65	0.45	0.45	0.53	0.29	0.44	0.37	0.25	0.20	0.25	0.22	0.25
27.	0.60	0.46	0.54	0.60	0.30	0.39	0.36	0.37	0.20	0.26	0.22	0.25
28.	0.58	0.40	0.52	0.54	0.47	0.36	0.56	0.31	0.19	0.26	0.22	0.25
29.	0.56		0.50	0.44	0.34	0.32	0.58	0.28	0.20	0.25	0.22	0.25
30.	0.62		0.47	0.65	0.30	0.32	0.37	0.25	0.19	0.25	0.22	0.25
31.	0.60		0.46		0.29		0.37	0.25		0.24		0.25
	Extremwerte in m³/s											
am	29.	25.	08.	05.	11.	17.	30.	28.	14.	26.	20.	05.
NQ	0.54	0.28	0.16	0.22	0.22	0.16	0.19	0.16	0.14	0.14	0.16	0.16
HQ	0.97	0.65	2.07	2.09	3.53	5.29	2.07	5.59	1.29	2.00	0.44	0.71
am	01.	12.	17.	30.	14.	24.	15.	04.	19.	07.	20.	17.
	Monatsmittel in m³/s(MQ),l/s.km²(Mq) bzw.Monatssummen in mm (h_A)											
MQ	0.72	0.52	0.47	0.46	0.44	0.50	0.36	0.44	0.23	0.24	0.23	0.25
Mq	4.10	2.94	2.69	2.62	2.49	2.85	2.03	2.50	1.32	1.34	1.34	1.43
h_A	11	7	7	7	7	7	5	7	3	4	3	4
Reihe: 2006-2010	Mittlere Monatsmittel in m³/s (MQ),l/s.km²(Mq) bzw. -summen in mm (h_A)											
MQ	0.54	0.77	0.69	0.52	0.44	0.74	0.49	0.49	0.75	0.48	0.52	0.83
Mq	3.09	4.37	3.91	2.96	2.49	4.19	2.79	2.80	4.30	2.73	2.99	4.71
h_A	8	11	10	8	7	11	7	8	11	7	8	12
Reihe: 1951-2011	Mittlere Monatsmittel mit Extremwerten in m³/s											
NQ	0.07	0.12	0.13	0.11	0.08	.022	.019	.031	.048	0.06	0.07	0.11
NQ_T	0.15	0.17	0.17	0.19	0.11	.034	.021	.041	.050	0.06	0.13	0.14
MNQ_T	0.47	0.53	0.49	0.54	0.43	0.40	0.35	0.35	0.33	0.35	0.40	0.45
NMQ	0.21	0.20	0.22	0.25	0.18	0.11	0.06	0.06	0.09	0.13	0.15	0.22
MQ	0.64	0.72	0.84	0.82	0.72	0.84	0.63	0.66	0.54	0.58	0.60	0.65
HMQ	1.31	1.66	3.58	4.45	2.99	4.78	2.20	3.22	2.11	3.27	1.97	2.04
MHQ	1.44	2.05	2.99	2.53	3.30	5.27	3.82	3.79	2.47	2.66	1.94	2.26
HQ	8.74	14.4	21.3	25.0	24.6	30.8	29.0	27.4	26.3	20.8	14.5	14.8

Jahreswerte in m³/s (Q),l/s.km²(Mq), mm (h_A)									
	Berichtsjahr			Reihe: 2006 - 2010			Reihe: 1951 - 2011		
NQ	0.14	26.10.		.045	20.07.2007		.019	05.07.2002	
NQ_T	0.16	17.10.					.021	03.07.2002	
$MJNQ_T$							0.21		
NJMQ							0.20		2002
MQ,Mq,h_A	0.40	2.30	72.6	0.61	3.46	109	0.69	3.92	124
HJMQ							2.06		1965
MJHQ							11.3		
HQ	5.59	04.08.		30.8	24.06.2009		30.8	24.06.2009	
NNQ seit 1951:	.019	04.07.2002		HHQ seit 1951:	30.8	24.06.2009			

Berichtsjahr(J)	Überschreitungsdauer der Abflüsse in Tagen											Reihe(R): 2006-2010
m³/s	Tage(J)	Tage(R)	m³/s	Tage(J)	Tage(R)	m³/s	Tage(J)	Tage(R)	m³/s	Tage(J)	Tage(R)	
10000			500			20.0			1.00	6	39.6	
8000			350			16.0		0.2	0.80	15	56.2	
6000			250			12.0		0.4	0.60	48	97.6	
4000			180			9.00		0.6	0.40	144	204.0	
3000			140			7.00		1.0	0.30	229	281.6	
2000			100			5.00		1.6	0.20	348	336.0	
1600			80.0			3.50		3.6	0.10	365	358.4	
1200			60.0			2.50	1	8.0	0.06		364.6	
900			40.0			1.80	1	12.2	0.03		365.2	
700			30.0			1.40	3	18.8	0.00			

durch Kraftwerksbetrieb beeinflusst
Rückhaltebecken flussaufwärts des Pegels
Im Jän,Feb,Mrz durch Eis beeinflusst
Im Jän,Feb,Mrz,Aug nach ergänzten Wasserständen ermittelt

Nr. 614 Burg Pinka

Mst.Nr. 210260 Art: Schreibpegel Einzugsgebiet: 664.1 km²

Monat	I	II	III	IV	V	VI	VII	VIII	IX	X	XI	XII
Tag	Tägliche Abflüsse 2011 in m³/s											
1.	4.50	2.88	2.45	2.97	3.18	1.69	1.76	1.50	1.33	0.96	1.34	1.12
2.	4.41	2.80	2.33	2.98	2.99	1.75	1.84	1.43	1.86	0.97	1.32	1.17
3.	4.19	2.65	2.36	2.93	2.52	1.58	1.81	1.28	1.88	0.95	1.33	1.18
4.	3.88	2.97	2.27	3.38	2.51	2.36	1.75	9.25	1.32	1.03	1.33	1.19
5.	3.94	2.86	2.24	3.98	2.28	3.74	1.96	3.65	1.26	0.99	1.33	1.22
6.	3.75	2.90	2.26	2.98	2.18	1.97	1.93	2.33	1.41	1.01	1.29	1.18
7.	3.77	2.87	2.19	2.87	2.12	1.67	1.61	1.85	1.26	3.09	1.30	1.13
8.	3.71	2.87	2.05	2.75	2.09	3.94	1.49	2.26	1.13	2.38	1.29	1.17
9.	3.59	2.84	2.35	2.66	2.15	2.28	1.45	4.49	1.23	1.35	1.29	1.19
10.	3.53	2.81	2.35	2.56	1.95	2.05	1.34	4.04	1.16	1.22	1.31	1.24
11.	3.81	2.85	2.23	2.54	1.93	1.72	1.28	2.12	1.16	1.27	1.23	1.13
12.	3.96	3.25	2.30	2.51	1.96	1.53	1.41	1.76	1.06	1.21	1.27	1.21
13.	4.09	3.28	2.42	2.55	2.34	1.55	1.30	1.57	1.43	1.21	1.25	1.75
14.	4.55	3.12	2.53	2.52	2.44	1.96	1.30	1.49	1.16	1.21	1.22	1.33
15.	4.89	2.96	2.51	2.42	9.70	1.88	3.10	1.60	1.21	1.17	1.22	1.56
16.	5.00	2.83	2.60	2.37	4.30	1.74	1.61	2.12	1.13	1.17	1.25	1.60
17.	4.68	2.94	7.24	2.37	3.02	1.56	1.26	1.50	1.11	1.13	1.19	1.96
18.	4.33	2.90	5.55	2.37	2.77	1.57	1.39	1.36	1.04	1.16	1.22	1.53
19.	5.07	2.92	4.62	2.35	2.62	7.47	1.49	2.40	1.32	1.20	1.24	1.32
20.	7.45	3.11	3.81	2.28	2.41	3.52	1.43	3.81	3.12	1.56	1.15	1.34
21.	5.00	2.88	3.40	2.21	2.33	2.36	1.48	1.88	1.32	1.36	1.20	1.20
22.	4.14	2.64	3.20	2.16	2.85	2.06	1.16	1.64	1.27	1.19	1.19	1.22
23.	3.63	2.46	3.14	2.15	1.90	2.07	1.35	1.53	1.17	1.21	1.17	1.24
24.	3.76	2.58	3.04	2.07	1.70	8.14	1.82	1.39	1.19	1.87	1.17	1.26
25.	3.50	2.57	2.98	2.16	1.58	3.26	3.29	1.30	1.19	2.01	1.16	1.24
26.	3.50	2.42	2.94	2.82	1.51	2.56	1.70	1.27	1.07	1.49	1.21	1.14
27.	3.36	2.51	3.38	2.89	1.49	2.40	1.52	1.45	1.07	1.60	1.17	1.23
28.	3.23	2.50	3.38	2.98	2.42	2.09	2.12	2.35	1.04	1.57	1.16	1.16
29.	2.86		3.20	2.69	2.04	2.00	3.14	1.55	1.03	1.46	1.18	1.20
30.	3.07		3.05	2.83	1.54	1.85	1.71	1.35	0.99	1.39	1.21	1.21
31.	3.03		2.90		1.51		1.62	1.30		1.36		1.17
	Extremwerte in m³/s											
am	29.	23.	08.	23.	27.	03.	17.	27.	19.	02.	21.	01.
NQ	2.55	1.39	1.55	2.02	1.17	0.95	0.79	0.91	0.67	0.64	0.79	0.79
HQ	9.90	3.84	10.3	5.82	12.3	16.1	5.85	20.1	4.97	7.86	1.61	2.34
am	19.	12.	17.	04.	15.	24.	15.	04.	20.	07.	10.	17.
	Monatsmittel in m³/s(MQ),l/s.km²(Mq) bzw.Monatssummen in mm (h_A)											
MQ	4.07	2.83	3.01	2.64	2.53	2.54	1.72	2.22	1.30	1.38	1.24	1.28
Mq	6.13	4.26	4.53	3.98	3.81	3.83	2.59	3.34	1.95	2.08	1.87	1.93
h_A	16	10	12	10	10	10	7	9	5	6	5	5
Reihe: 2006-2010	Mittlere Monatsmittel in m³/s (MQ),l/s.km²(Mq) bzw. -summen in mm (h_A)											
MQ	2.32	2.86	2.88	2.27	2.08	4.16	2.82	2.72	3.31	2.12	2.42	3.27
Mq	3.50	4.30	4.33	3.41	3.13	6.26	4.24	4.09	4.98	3.19	3.65	4.92
h_A	9	10	12	9	8	16	11	11	13	9	9	13
Reihe: 1988-2011	Mittlere Monatsmittel mit Extremwerten in m³/s											
NQ	0.28	0.42	0.33	0.34	0.27	0.19	0.14	0.09	.043	0.19	0.14	0.10
NQ_T	0.74	0.80	0.76	0.79	0.56	0.39	0.21	0.17	0.19	0.36	0.42	0.56
MNQ_T	1.70	1.68	1.86	1.93	1.50	1.53	1.46	1.38	1.33	1.58	1.73	1.83
NMQ	0.94	1.04	0.94	1.12	0.91	0.88	0.62	0.46	0.69	0.57	0.57	0.80
MQ	2.46	2.45	2.95	3.03	2.74	3.93	2.97	2.80	2.83	2.35	2.80	2.73
HMQ	4.75	5.01	6.51	12.5	8.77	9.28	6.59	8.70	10.3	6.17	11.5	6.13
MHQ	5.64	6.72	10.6	9.04	12.8	24.6	14.8	17.0	17.0	8.41	9.39	8.55
HQ	16.6	30.6	57.9	53.2	68.9	102	47.0	52.2	69.2	34.8	34.7	17.2

Jahreswerte in m³/s (Q),l/s.km²(Mq), mm (h_A)									
	Berichtsjahr			Reihe: 2006 - 2010			Reihe: 1988 - 2011		
NQ	0.64	02.10.		0.14	23.07.2007		.043	02.09.1988	
NQ_T	0.95	03.10.					0.17	15.08.2003	
$MJNQ_T$							0.90		
NJMQ							1.08		2003
MQ,Mq,h_A	2.23	3.36	106	2.80	4.22	133	2.84	4.27	135
HJMQ							5.45		1996
MJHQ							39.2		
HQ	20.1	04.08.		72.5	24.06.2009		102	28.06.1991	
NNQ seit 1987:	.043	02.09.1988		HHQ seit 1987:	102	28.06.1991			

Berichtsjahr(J)	Überschreitungsdauer der Abflüsse in Tagen											Reihe(R): 2006-2010
m³/s	Tage(J)	Tage(R)	m³/s	Tage(J)	Tage(R)	m³/s	Tage(J)	Tage(R)	m³/s	Tage(J)	Tage(R)	
10000			500			20.0		1.4	1.00	360	342.8	
8000			350			16.0		1.8	0.80	365	355.8	
6000			250			12.0		5.0	0.60		359.4	
4000			180			9.00	2	9.4	0.40		364.6	
3000			140			7.00	6	13.4	0.30		365.2	
2000			100			5.00	10	30.4	0.20			
1600			80.0			3.50	43	66.8	0.10			
1200			60.0			2.50	121	137.6	0.06			
900			40.0		0.6	1.80	195	224.6	0.03			
700			30.0		1.0	1.40	247	287.6	0.00			

durch Kraftwerksbetrieb beeinflusst
Im Jän,Feb durch Eis beeinflusst
Im Jän,Feb nach ergänzten Wasserständen ermittelt

Abflüsse

Nr. 615 Moschendorf
Pinka

Mst.Nr. 215038 Art: Schreibpegel Einzugsgebiet: 791.0 km²

Monat	I	II	III	IV	V	VI	VII	VIII	IX	X	XI	XII
Tag	Tägliche Abflüsse 2011 in m³/s											
1.	4.03	3.18	2.75	2.90	3.16	1.75	1.95	1.91	1.43	1.14	1.62	1.52
2.	4.15	3.11	2.69	2.91	3.22	2.11	1.94	1.76	1.81	1.08	1.60	1.51
3.	4.00	2.90	2.69	2.93	2.81	1.80	2.05	1.63	1.84	1.14	1.61	1.53
4.	3.71	3.13	2.73	2.90	2.85	2.16	2.02	14.8	1.59	1.11	1.63	1.51
5.	3.76	3.11	2.65	4.06	2.54	3.67	1.96	6.31	1.39	0.98	1.62	1.60
6.	3.64	3.13	2.69	3.07	2.45	2.31	2.32	3.09	1.43	0.74	1.61	1.49
7.	3.63	3.12	2.55	2.91	2.38	1.96	1.86	2.46	1.41	1.95	1.60	1.50
8.	3.77	3.07	2.47	2.87	2.38	3.55	1.75	2.22	1.36	3.74	1.58	1.44
9.	3.64	3.16	2.61	2.74	2.45	2.63	1.68	4.29	1.40	1.88	1.56	1.56
10.	3.40	3.08	2.60	2.67	2.24	2.42	1.63	4.80	1.34	1.64	1.58	1.48
11.	3.62	3.09	2.63	2.62	2.21	2.01	1.54	2.78	1.29	1.62	1.65	1.39
12.	3.88	3.20	2.63	2.64	2.21	1.85	1.66	2.35	1.28	1.60	1.50	1.58
13.	4.04	3.53	2.67	2.61	2.48	1.72	1.55	2.03	1.49	1.52	1.55	1.96
14.	4.33	3.29	2.73	2.64	2.31	2.11	1.52	2.01	1.30	1.58	1.58	1.78
15.	4.79	3.27	2.75	2.53	8.29	1.95	3.13	1.80	1.39	1.49	1.51	1.77
16.	4.90	3.13	2.82	2.53	4.94	2.12	2.00	2.53	1.27	1.47	1.67	2.09
17.	4.64	3.10	6.07	2.53	3.21	1.80	1.67	1.98	1.27	1.42	1.50	2.23
18.	4.39	3.22	5.97	2.48	2.83	1.82	1.92	1.82	1.21	1.43	1.51	2.08
19.	4.44	3.19	4.74	2.23	2.62	6.06	1.90	1.83	1.26	1.51	1.52	1.69
20.	7.66	3.27	4.02	2.15	2.48	4.07	1.70	4.25	2.86	1.70	1.59	1.69
21.	5.39	3.20	3.60	2.39	2.35	2.64	1.90	2.32	1.98	1.85	1.59	1.58
22.	4.37	2.99	3.40	2.33	3.06	2.31	1.65	1.98	1.44	1.56	1.28	1.65
23.	3.85	2.62	3.29	2.31	2.47	2.17	1.56	1.84	1.29	1.52	1.24	1.58
24.	3.95	2.62	3.20	2.27	2.13	7.37	1.99	1.68	1.33	1.81	1.36	1.60
25.	3.73	2.68	3.12	2.31	2.02	3.51	3.47	1.59	1.27	2.51	1.43	1.62
26.	3.70	2.79	3.09	2.69	1.85	2.69	2.33	1.49	1.23	1.91	1.50	1.49
27.	3.56	2.85	3.16	3.07	1.73	2.55	1.90	1.37	1.22	1.81	1.38	1.58
28.	3.49	2.84	3.52	3.08	2.14	2.31	2.05	2.32	1.22	1.92	1.62	1.51
29.	3.26		3.18	2.74	2.60	2.18	3.64	1.80	1.17	1.84	1.53	1.57
30.	3.23		3.10	2.76	1.83	2.06	2.26	1.53	1.13	1.66	1.46	1.59
31.	3.30		2.98		1.77		1.99	1.40		1.70		1.54
	Extremwerte in m³/s											
am	30.	23.	08.	13.	24.	13.	14.	27.	05.	06.	04.	23.
NQ	2.88	1.66	1.60	1.45	1.48	1.30	0.85	0.61	0.64	0.42	0.79	0.73
HQ	10.9	3.91	10.3	5.12	11.5	15.6	5.27	30.2	5.16	6.65	2.58	2.58
am	20.	20.	17.	05.	15.	24.	15.	04.	21.	08.	04.	29.
	Monatsmittel in m³/s(MQ),l/s.km²(Mq) bzw.Monatssummen in mm (h_A)											
MQ	4.07	3.07	3.20	2.70	2.71	2.65	2.02	2.77	1.43	1.64	1.53	1.64
Mq	5.15	3.88	4.04	3.41	3.43	3.36	2.55	3.51	1.81	2.07	1.94	2.07
h_A	14	9	11	9	9	9	7	9	5	6	5	5

Reihe: 2006-2010	Mittlere Monatsmittel in m³/s (MQ),l/s.km²(Mq) bzw. -summen in mm (h_A)											
MQ	2.62	3.20	3.08	2.50	2.27	3.98	3.01	2.81	3.37	2.23	2.58	3.52
Mq	3.31	4.05	3.89	3.16	2.88	5.03	3.80	3.55	4.26	2.82	3.26	4.45
h_A	9	10	10	8	8	13	10	10	11	8	8	12
Reihe: 1998-2011	Mittlere Monatsmittel mit Extremwerten in m³/s											
NQ	.000	0.25	0.17	.000	.000	.000	0.07	.044	.041	.000	.041	0.06
NQ_T	0.79	0.92	0.70	0.61	0.38	0.15	0.18	0.07	0.15	0.22	0.30	0.25
MNQ_T	1.81	1.86	2.02	1.86	1.40	1.41	1.43	1.26	1.32	1.46	1.61	1.81
NMQ	0.97	1.25	1.05	1.14	0.98	0.83	0.68	0.47	0.66	0.65	0.63	0.74
MQ	2.44	2.63	2.87	2.64	2.52	3.55	2.66	2.42	2.94	2.14	2.32	2.65
HMQ	4.07	5.65	5.17	4.18	7.75	8.92	6.59	4.36	12.9	7.03	6.66	6.81
MHQ	5.41	8.11	9.92	7.20	10.2	22.3	13.7	16.7	16.0	9.72	9.01	10.6
HQ	18.8	34.9	22.2	17.9	68.5	69.9	42.5	39.2	73.1	45.3	48.5	24.4

Jahreswerte in m³/s (Q),l/s.km²(Mq), mm (h_A)									
	Berichtsjahr			Reihe: 2006 - 2010			Reihe: 1998 - 2011		
NQ	0.42	06.10.		0.27	03.07.2007		.000	20.04.1998	
NQ_T	0.74	06.10.					0.07	29.08.2001	
$MJNQ_T$							0.83		
NJMQ							1.14		2003
MQ,Mq,h_A	2.45	3.10	97.7	2.96	3.74	118	2.65	3.35	105
HJMQ							5.23		1998
MJHQ							36.3		
HQ	30.2	04.08.		69.9	25.06.2009		73.1	07.09.1998	

NNQ seit 1997: .000 05.05.2001 **HHQ seit** 1997: 73.1 07.09.1998

Berichtsjahr(J)	Überschreitungsdauer der Abflüsse in Tagen					Reihe(R): 2006-2010					
m³/s	Tage(J)	Tage(R)	m³/s	Tage(J)	Tage(R)	m³/s	Tage(J)	Tage(R)	m³/s	Tage(J)	Tage(R)
10000			500			20.0		1.4	1.00	363	353.0
8000			350			16.0		2.6	0.80	364	359.0
6000			250			12.0	1	5.6	0.60	365	363.6
4000			180			9.00	1	9.6	0.40		365.2
3000			140			7.00	4	13.8	0.30		
2000			100			5.00	9	32.4	0.20		
1600			80.0			3.50	49	76.4	0.10		
1200			60.0			2.50	147	163.4	0.06		
900			40.0		0.8	1.80	238	239.6	0.03		
700			30.0		0.8	1.40	334	309.8	0.00		

durch Wehrbetrieb beeinflusst
Im Jän nach ergänzten Wasserständen ermittelt
Im Jän durch Eis beeinflusst

Nr. 616 Bocksdorf
Strem

Mst.Nr. 210476 Art: Schreibpegel Einzugsgebiet: 89.2 km²

Monat	I	II	III	IV	V	VI	VII	VIII	IX	X	XI	XII
Tag	Tägliche Abflüsse 2011 in m³/s											
1.	0.30	0.26	0.23	0.22	0.32	0.16	0.09	0.14	0.19	0.12	0.20	0.18
2.	0.29	0.25	0.23	0.21	0.24	0.17	0.12	0.12	0.16	0.12	0.19	0.18
3.	0.28	0.24	0.24	0.21	0.22	0.25	0.11	0.11	0.13	0.12	0.18	0.18
4.	0.27	0.25	0.24	0.27	0.18	0.26	0.11	0.47	0.11	0.13	0.18	0.18
5.	0.26	0.26	0.24	0.31	0.16	0.27	0.16	0.23	0.11	0.13	0.19	0.18
6.	0.27	0.26	0.24	0.25	0.16	0.19	0.13	0.15	0.10	0.13	0.20	0.17
7.	0.26	0.26	0.22	0.23	0.15	0.22	0.11	0.13	0.10	0.85	0.20	0.17
8.	0.27	0.26	0.22	0.22	0.16	0.72	0.09	0.29	0.12	0.32	0.20	0.17
9.	0.26	0.26	0.23	0.21	0.15	0.25	0.08	0.58	0.12	0.20	0.19	0.18
10.	0.27	0.26	0.23	0.20	0.14	0.21	0.08	0.42	0.11	0.18	0.20	0.19
11.	0.31	0.27	0.23	0.20	0.14	0.18	0.08	0.23	0.11	0.18	0.20	0.20
12.	0.35	0.29	0.25	0.20	0.14	0.17	0.08	0.17	0.12	0.16	0.19	0.24
13.	0.42	0.28	0.28	0.19	0.24	0.18	0.08	0.16	0.11	0.16	0.19	0.28
14.	0.53	0.28	0.30	0.18	0.98	0.17	0.22	0.15	0.10	0.15	0.20	0.21
15.	0.67	0.27	0.30	0.18	1.45	0.21	0.28	0.35	0.11	0.15	0.21	0.28
16.	0.67	0.27	0.38	0.18	0.56	0.16	0.11	0.30	0.11	0.15	0.20	0.24
17.	0.57	0.30	1.47	0.18	0.33	0.15	0.09	0.18	0.11	0.16	0.20	0.69
18.	0.50	0.29	0.94	0.19	0.27	0.23	0.11	0.14	0.11	0.15	0.20	0.20
19.	0.67	0.31	0.58	0.18	0.23	1.46	0.11	0.37	0.36	0.16	0.20	0.18
20.	0.80	0.32	0.42	0.18	0.20	0.41	0.62	0.31	0.32	0.37	0.20	0.17
21.	0.53	0.29	0.34	0.18	0.41	0.25	0.18	0.18	0.17	0.21	0.19	0.16
22.	0.41	0.27	0.29	0.18	0.40	0.20	0.13	0.16	0.15	0.19	0.18	0.16
23.	0.35	0.24	0.27	0.18	0.25	0.73	0.18	0.14	0.14	0.18	0.18	0.16
24.	0.34	0.23	0.26	0.18	0.20	0.80	0.44	0.13	0.14	0.35	0.18	0.16
25.	0.32	0.22	0.25	0.20	0.17	0.31	0.49	0.12	0.13	0.25	0.18	0.15
26.	0.31	0.24	0.26	0.25	0.16	0.22	0.22	0.11	0.13	0.22	0.19	0.15
27.	0.29	0.24	0.30	0.25	0.16	0.18	0.17	0.13	0.13	0.30	0.18	0.15
28.	0.28	0.24	0.28	0.22	0.43	0.14	0.38	0.15	0.12	0.25	0.18	0.15
29.	0.27		0.26	0.29	0.22	0.11	0.29	0.12	0.13	0.23	0.18	0.16
30.	0.26		0.24	0.24	0.17	0.11	0.20	0.12	0.12	0.21	0.18	0.15
31.	0.26		0.23		0.16		0.17	0.11		0.20		0.15
	Extremwerte in m³/s											
am	04.	24.	08.	20.	07.	30.	11.	01.	14.	01.	25.	21.
NQ	0.19	0.12	0.16	0.13	0.12	0.07	.049	0.08	0.07	0.09	0.14	0.13
HQ	1.23	0.35	1.67	0.69	5.67	4.62	2.96	1.79	1.42	1.72	0.24	0.79
am	19.	20.	17.	29.	14.	23.	20.	15.	19.	07.	19.	17.
	Monatsmittel in m³/s(MQ),l/s.km²(Mq) bzw.Monatssummen in mm (h_A)											
MQ	0.38	0.26	0.34	0.21	0.30	0.30	0.18	0.21	0.14	0.22	0.19	0.18
Mq	4.29	2.96	3.78	2.38	3.31	3.39	2.07	2.34	1.56	2.41	2.14	2.06
h_A	11	7	10	6	9	9	6	6	4	6	6	5

Reihe: 2006-2010	Mittlere Monatsmittel in m³/s (MQ),l/s.km²(Mq) bzw. -summen in mm (h_A)											
MQ	0.26	0.37	0.31	0.20	0.23	0.65	0.23	0.29	0.36	0.22	0.28	0.35
Mq	2.92	4.13	3.43	2.25	2.54	7.33	2.56	3.21	4.07	2.42	3.19	3.90
h_A	8	10	9	6	7	19	7	9	11	6	8	10
Reihe: 1991-2011	Mittlere Monatsmittel mit Extremwerten in m³/s											
NQ	0.07	0.07	0.06	.020	.013	.004	.008	.008	.029	.025	0.06	0.06
NQ_T	0.10	0.10	0.09	0.06	.033	.037	.025	.036	.044	0.07	0.09	0.08
MNQ_T	0.16	0.16	0.16	0.13	0.10	0.09	0.09	0.09	0.11	0.13	0.17	0.17
NMQ	0.14	0.15	0.11	0.12	0.09	0.08	0.08	0.08	0.10	0.11	0.15	0.13
MQ	0.25	0.26	0.31	0.27	0.24	0.44	0.25	0.23	0.29	0.24	0.35	0.30
HMQ	0.43	0.65	0.74	1.31	1.01	2.15	0.69	0.44	1.03	0.55	1.42	0.71
MHQ	0.92	1.17	1.82	2.16	4.13	11.4	6.01	4.03	3.82	2.40	1.98	1.63
HQ	3.12	6.44	10.5	17.2	42.1	89.5	21.6	12.1	16.7	8.20	7.65	9.28

Jahreswerte in m³/s (Q),l/s.km²(Mq), mm (h_A)									
	Berichtsjahr			Reihe: 2006 - 2010			Reihe: 1991 - 2011		
NQ	.049	11.07.		.008	21.07.2006		.004	27.06.2002	
NQ_T	0.08	13.07.					.025	22.07.2006	
$MJNQ_T$							0.07		
NJMQ							0.13		2003
MQ,Mq,h_A	0.24	2.74	86.4	0.31	3.51	111	0.29	3.22	101
HJMQ							0.48		2009
MJHQ							17.1		
HQ	5.67	14.05.		62.3	24.06.2009		89.5	27.06.1998	

NNQ seit 1991: .004 27.06.2002 **HHQ seit** 1991: 89.5 27.06.1998

Berichtsjahr(J)	Überschreitungsdauer der Abflüsse in Tagen					Reihe(R): 2006-2010					
m³/s	Tage(J)	Tage(R)	m³/s	Tage(J)	Tage(R)	m³/s	Tage(J)	Tage(R)	m³/s	Tage(J)	Tage(R)
10000			500			20.0			1.00	3	13.8
8000			350			16.0		0.4	0.80	8	17.6
6000			250			12.0		0.4	0.60	15	26.8
4000			180			9.00		0.4	0.40	33	51.6
3000			140			7.00		1.0	0.30	63	81.8
2000			100			5.00		1.4	0.20	197	168.8
1600			80.0			3.50		2.0	0.10	357	326.8
1200			60.0			2.50		2.4	0.06	365	359.2
900			40.0			1.80		5.6	0.03		364.2
700			30.0			1.40	3	7.8	0.00		365.2

nach Einleitung der ARA Bocksdorf
Im Feb durch Eis beeinflusst
Im Feb nach ergänzten Wasserständen ermittelt

Abflüsse

Nr. 617 Rauchwart Strem

Mst.Nr. 210484 Art: Schreibpegel Einzugsgebiet: 94.4 km²

Monat	I	II	III	IV	V	VI	VII	VIII	IX	X	XI	XII
Tag	Tägliche Abflüsse 2011 in m³/s											
1.	0.30	0.31	0.24	0.21	0.32	0.16	0.09	0.14	0.16	0.11	0.23	0.21
2.	0.29	0.27	0.25	0.21	0.28	0.17	0.11	0.13	0.19	0.12	0.23	0.22
3.	0.26	0.27	0.25	0.21	0.25	0.20	0.11	0.12	0.14	0.12	0.22	0.22
4.	0.26	0.27	0.25	0.23	0.23	0.26	0.12	0.58	0.13	0.12	0.22	0.22
5.	0.25	0.27	0.26	0.31	0.21	0.26	0.14	0.25	0.12	0.11	0.23	0.21
6.	0.25	0.27	0.26	0.24	0.20	0.20	0.14	0.17	0.12	0.12	0.23	0.20
7.	0.25	0.28	0.26	0.22	0.19	0.18	0.12	0.15	0.11	1.53	0.22	0.20
8.	0.27	0.28	0.25	0.21	0.19	1.10	0.11	0.31	0.12	0.50	0.23	0.19
9.	0.26	0.28	0.26	0.21	0.19	0.26	0.10	0.91	0.12	0.23	0.22	0.19
10.	0.26	0.27	0.25	0.19	0.18	0.22	0.10	0.62	0.13	0.21	0.23	0.19
11.	0.29	0.28	0.25	0.20	0.18	0.18	0.10	0.23	0.12	0.22	0.23	0.19
12.	0.39	0.31	0.26	0.18	0.18	0.18	0.10	0.18	0.12	0.19	0.22	0.21
13.	0.46	0.31	0.28	0.18	0.29	0.18	0.09	0.16	0.12	0.19	0.21	0.33
14.	0.53	0.30	0.30	0.18	0.95	0.19	0.13	0.17	0.11	0.19	0.22	0.21
15.	0.63	0.29	0.30	0.17	3.72	0.20	0.43	0.43	0.11	0.17	0.23	0.27
16.	0.63	0.29	0.36	0.17	0.97	0.16	0.12	0.51	0.11	0.18	0.22	0.24
17.	0.56	0.33	2.40	0.18	0.35	0.14	0.11	0.18	0.12	0.34	0.21	0.47
18.	0.51	0.31	1.45	0.17	0.29	0.20	0.12	0.15	0.12	0.34	0.22	0.25
19.	0.64	0.33	0.66	0.17	0.24	3.21	0.12	0.39	0.34	0.24	0.22	0.23
20.	0.73	0.34	0.43	0.17	0.20	0.49	0.92	0.43	0.52	0.41	0.21	0.21
21.	0.53	0.30	0.33	0.17	0.41	0.23	0.21	0.18	0.16	0.24	0.21	0.20
22.	0.45	0.27	0.28	0.16	0.42	0.18	0.14	0.16	0.14	0.20	0.21	0.20
23.	0.40	0.23	0.26	0.17	0.23	0.46	0.18	0.15	0.13	0.20	0.22	0.19
24.	0.40	0.21	0.24	0.17	0.20	2.06	0.50	0.13	0.13	0.36	0.23	0.20
25.	0.36	0.22	0.24	0.17	0.17	0.34	0.84	0.13	0.12	0.28	0.23	0.19
26.	0.34	0.24	0.24	0.23	0.16	0.20	0.22	0.12	0.12	0.24	0.23	0.19
27.	0.33	0.24	0.28	0.23	0.16	0.15	0.18	0.12	0.12	0.31	0.23	0.19
28.	0.31	0.24	0.27	0.23	0.39	0.13	0.47	0.16	0.13	0.28	0.22	0.19
29.	0.29		0.25	0.29	0.22	0.11	0.32	0.13	0.11	0.26	0.23	0.19
30.	0.30		0.23	0.27	0.18	0.12	0.19	0.12	0.11	0.24	0.22	0.19
31.	0.31		0.22		0.16		0.17	0.12		0.23		0.19
	Extremwerte in m³/s											
am	04.	25.	31.	16.	27.	29.	01.	31.	14.	06.	20.	09.
NQ	0.23	0.20	0.20	0.15	0.15	0.09	0.08	0.10	0.10	0.11	0.21	0.17
HQ	1.04	0.37	2.88	0.65	5.18	5.39	3.69	2.38	2.05	3.23	0.25	1.01
am	19.	20.	17.	29.	14.	24.	20.	15.	19.	07.	05.	17.
	Monatsmittel in m³/s(MQ),l/s.km²(Mq) bzw.Monatssummen in mm (h_A)											
MQ	0.39	0.28	0.39	0.20	0.40	0.40	0.22	0.25	0.15	0.27	0.22	0.22
Mq	4.11	2.96	4.12	2.15	4.20	4.28	2.31	2.63	1.56	2.90	2.36	2.31
h_A	11	7	11	6	11	11	6	7	4	8	6	6
Reihe: 2006-2010	Mittlere Monatsmittel in m³/s (MQ),l/s.km²(Mq) bzw. -summen in mm (h_A)											
MQ	0.35	0.52	0.39	0.26	0.35	1.06	0.38	0.44	0.56	0.31	0.39	0.49
Mq	3.69	5.51	4.17	2.77	3.70	11.2	4.06	4.66	5.90	3.33	4.10	5.19
h_A	10	13	11	7	10	29	11	12	15	9	11	13
Reihe: 1991-2011	Mittlere Monatsmittel mit Extremwerten in m³/s											
NQ	0.06	0.08	0.09	0.05	0.06	0.06	.029	.041	0.07	.000	0.08	.051
NQ_T	0.13	0.12	0.10	0.10	0.09	0.06	.042	0.05	0.07	0.07	0.08	0.05
MNQ_T	0.20	0.20	0.20	0.18	0.16	0.14	0.13	0.12	0.15	0.18	0.21	0.20
NMQ	0.16	0.15	0.18	0.14	0.13	0.13	0.09	0.06	0.10	0.19	0.17	0.13
MQ	0.31	0.34	0.39	0.32	0.32	0.64	0.39	0.34	0.39	0.35	0.44	0.40
HMQ	0.56	0.88	0.85	1.17	1.30	3.53	1.22	0.83	1.59	0.76	1.50	0.91
MHQ	1.04	1.62	2.34	1.87	2.76	6.84	4.05	3.51	2.88	2.50	2.49	2.41
HQ	4.06	6.68	12.5	13.0	21.8	42.6	13.4	11.5	12.2	5.91	8.48	11.4

Jahreswerte in m³/s (Q),l/s.km²(Mq), mm (h_J)									
	Berichtsjahr			Reihe: 2006 - 2010			Reihe: 1991 - 2011		
NQ	0.08	01.07.		0.07	19.07.2007		.000	06.10.1995	
NQ_T	0.09	13.07.					.042	29.07.1994	
$MJNQ_T$							0.11		
NJMQ							0.16		2003
MQ,Mq,h_A	0.28	3.00	94.5	0.46	4.84	153	0.38	4.07	128
HJMQ							0.75		2009
MJHQ							11.2		
HQ	5.39	24.06.		42.6	24.06.2009		42.6	24.06.2009	
NNQ seit 1991:	.000	06.10.1995		HHQ seit 1991:	42.6	24.06.2009			

Berichtsjahr(J)	Überschreitungsdauer der Abflüsse in Tagen											Reihe(R): 2006-2010
m³/s	Tage(J)	Tage(R)	m³/s	Tage(J)	Tage(R)	m³/s	Tage(J)	Tage(R)	m³/s	Tage(J)	Tage(R)	
10000			500			20.0			1.00	7	26.2	
8000			350			16.0		0.6	0.80	12	31.4	
6000			250			12.0		1.2	0.60	18	41.0	
4000			180			9.00		1.2	0.40	42	67.0	
3000			140			7.00		1.6	0.30	77	107.4	
2000			100			5.00		2.4	0.20	230	230.4	
1600			80.0			3.50	1	6.0	0.10	363	361.0	
1200			60.0			2.50	2	10.4	0.06	365	365.2	
900			40.0			1.80	4	15.0	0.03			
700			30.0			1.40	6	19.4	0.00			

NQ und HQ durch Spülspitzen und Abstellungen beeinflusst
Rückhaltebecken flussaufwärts des Pegels
Im Feb durch Eis beeinflusst
Im Jän,Feb,Jun nach ergänzten Wasserständen ermittelt

Nr. 618 Güssing (Kulturzentrum) Strem

Mst.Nr. 210286 Art: Schreibpegel Einzugsgebiet: 316.4 km²

Monat	I	II	III	IV	V	VI	VII	VIII	IX	X	XI	XII
Tag	Tägliche Abflüsse 2011 in m³/s											
1.	0.76	0.68	0.59	0.49	0.76	0.29	0.20	0.32	0.23	0.16	0.46	0.35
2.	0.74	0.65	0.58	0.47	0.83	0.36	0.20	0.27	0.38	0.16	0.44	0.35
3.	0.73	0.64	0.61	0.46	0.67	0.29	0.22	0.25	0.26	0.15	0.42	0.36
4.	0.66	0.65	0.60	0.51	0.61	0.54	0.23	4.25	0.22	0.16	0.41	0.37
5.	0.72	0.66	0.62	0.75	0.44	0.48	0.24	1.05	0.20	0.16	0.40	0.37
6.	0.71	0.69	0.63	0.55	0.37	0.35	0.34	0.51	0.18	0.15	0.40	0.35
7.	0.70	0.70	0.58	0.52	0.35	0.31	0.25	0.42	0.18	1.77	0.40	0.34
8.	0.70	0.73	0.54	0.49	0.35	1.14	0.20	0.48	0.18	1.46	0.39	0.34
9.	0.71	0.72	0.57	0.45	0.36	0.55	0.18	2.14	0.19	0.47	0.40	0.33
10.	0.72	0.72	0.59	0.41	0.32	0.39	0.17	2.37	0.19	0.65	0.39	0.34
11.	0.82	0.75	0.60	0.40	0.31	0.30	0.16	0.70	0.18	0.77	0.39	0.34
12.	1.00	0.84	0.63	0.41	0.30	0.26	0.16	0.46	0.18	0.60	0.36	0.37
13.	1.35	0.86	0.78	0.39	0.52	0.25	0.15	0.38	0.19	0.61	0.36	0.66
14.	2.03	0.85	0.93	0.39	0.91	0.31	0.31	0.36	0.17	0.54	0.36	0.44
15.	2.46	0.84	0.88	0.40	8.50	0.27	0.62	0.55	0.16	0.42	0.38	0.57
16.	2.69	0.79	0.88	0.38	2.62	0.30	0.25	1.31	0.16	0.34	0.36	0.56
17.	2.12	0.78	3.51	0.38	0.96	0.25	0.19	0.51	0.18	0.50	0.36	1.31
18.	1.60	0.78	2.09	0.37	0.70	0.24	0.20	0.35	0.17	0.56	0.36	0.70
19.	2.66	0.77	1.38	0.39	0.55	5.85	0.23	0.40	0.33	0.42	0.36	0.50
20.	6.15	0.77	1.04	0.38	0.44	1.29	0.64	0.86	0.98	0.66	0.36	0.45
21.	2.29	0.77	0.83	0.39	0.42	0.55	0.62	0.42	0.31	0.50	0.40	0.40
22.	1.42	0.77	0.73	0.36	0.75	0.40	0.28	0.34	0.24	0.37	0.36	0.39
23.	1.13	0.65	0.67	0.35	0.43	0.97	0.38	0.29	0.20	0.40	0.35	0.39
24.	1.04	0.65	0.62	0.31	0.36	4.54	0.94	0.25	0.19	0.77	0.36	0.39
25.	0.94	0.61	0.58	0.31	0.31	0.86	2.05	0.24	0.19	0.86	0.36	0.38
26.	0.90	0.62	0.57	0.50	0.26	0.50	0.62	0.21	0.17	0.61	0.37	0.37
27.	0.85	0.60	0.63	0.54	0.26	0.41	0.41	0.38	0.17	0.62	0.38	0.38
28.	0.80	0.60	0.65	0.52	0.60	0.32	0.98	0.49	0.19	0.72	0.37	0.38
29.	0.73		0.60	0.53	0.44	0.26	1.01	0.28	0.17	0.58	0.37	0.38
30.	0.76		0.53	0.64	0.30	0.26	0.45	0.23	0.16	0.55	0.36	0.39
31.	0.71		0.49		0.27		0.36	0.21		0.49		0.38
	Extremwerte in m³/s											
am	04.	26.	08.	25.	26.	18.	14.	27.	15.	03.	23.	09.
NQ	0.55	0.41	0.43	0.31	0.26	0.20	0.14	0.19	0.13	0.15	0.34	0.32
HQ	9.63	0.92	5.07	0.98	11.6	10.3	3.50	12.3	1.68	4.25	0.62	1.78
am	20.	13.	17.	30.	15.	24.	25.	04.	20.	07.	01.	17.
	Monatsmittel in m³/s(MQ),l/s.km²(Mq) bzw.Monatssummen in mm (h_A)											
MQ	1.34	0.72	0.82	0.45	0.82	0.77	0.43	0.69	0.23	0.55	0.38	0.44
Mq	4.24	2.27	2.60	1.42	2.58	2.43	1.35	2.17	0.72	1.75	1.21	1.39
h_A	11	6	7	4	7	6	4	6	2	5	3	4
Reihe: 2006-2010	Mittlere Monatsmittel in m³/s (MQ),l/s.km²(Mq) bzw. -summen in mm (h_A)											
MQ	0.97	1.58	1.03	0.62	0.69	3.42	0.90	0.73	1.46	0.80	0.85	1.38
Mq	3.08	4.99	3.26	1.95	2.19	10.8	2.84	2.31	4.62	2.53	2.67	4.35
h_A	8	12	9	5	6	28	8	6	12	7	7	11
Reihe: 1976-2011	Mittlere Monatsmittel mit Extremwerten in m³/s											
NQ	0.16	0.15	0.14	0.14	0.07	0.06	.034	.033	0.06	0.12	0.14	0.07
NQ_T	0.17	0.18	0.18	0.14	0.12	0.06	.040	.038	0.07	0.12	0.15	0.07
MNQ_T	0.46	0.50	0.47	0.36	0.27	0.26	0.25	0.23	0.27	0.37	0.45	0.48
NMQ	0.27	0.25	0.32	0.21	0.17	0.19	0.17	0.09	0.15	0.23	0.24	0.16
MQ	0.96	1.17	1.49	0.85	0.82	1.33	0.94	0.84	0.82	1.14	1.09	1.23
HMQ	3.26	3.60	8.54	4.71	3.86	13.3	5.28	6.12	4.10	10.3	4.04	7.33
MHQ	6.90	8.16	9.89	6.02	10.0	16.4	10.9	10.5	9.81	9.22	9.51	9.63
HQ	43.6	37.1	49.6	66.4	94.5	132	59.7	77.2	59.0	87.5	44.5	73.2

Jahreswerte in m³/s (Q),l/s.km²(Mq), mm (h_J)									
	Berichtsjahr			Reihe: 2006 - 2010			Reihe: 1976 - 2011		
NQ	0.13	15.09.		.034	23.07.2007		.033	23.08.2003	
NQ_T	0.15	13.07.					.038	22.08.2003	
$MJNQ_T$							0.18		
NJMQ							0.31		2003
MQ,Mq,h_A	0.64	2.02	63.6	1.20	3.80	120	1.06	3.34	105
HJMQ							3.04		1982
MJHQ							39.7		
HQ	12.3	04.08.		132	27.06.2009		132	27.06.2009	
NNQ seit 1976:	.033	23.08.2003		HHQ seit 1976:	132	27.06.2009			

Berichtsjahr(J)	Überschreitungsdauer der Abflüsse in Tagen											Reihe(R): 2006-2010
m³/s	Tage(J)	Tage(R)	m³/s	Tage(J)	Tage(R)	m³/s	Tage(J)	Tage(R)	m³/s	Tage(J)	Tage(R)	
10000			500			20.0		1.6	1.00	33	66.8	
8000			350			16.0		2.6	0.80	56	91.2	
6000			250			12.0		3.8	0.60	130	149.4	
4000			180			9.00		7.0	0.40	207	231.6	
3000			140			7.00	1	9.0	0.30	295	297.0	
2000			100			5.00	3	12.8	0.20	333	344.0	
1600			80.0		0.4	3.50	6	19.4	0.10	365	362.0	
1200			60.0		0.6	2.50	9	24.4	0.06		364.8	
900			40.0		1.0	1.80	17	32.8	0.03		365.2	
700			30.0		1.4	1.40	21	42.4	0.00			

durch die Bewirtschaftung von Fischteichen beeinflusst
Im Jän,Feb nach ergänzten Wasserständen ermittelt
Im Jän,Feb,Mrz durch Eis beeinflusst

Abflüsse

Nr. 619 Heiligenbrunn Strem

Mst.Nr. 210294 Art: Schreibpegel Einzugsgebiet: 400.4 km²

Monat	I	II	III	IV	V	VI	VII	VIII	IX	X	XI	XII
Tag	Tägliche Abflüsse 2011 in m³/s											
1.	0.93	0.82	0.74	0.65	1.60	0.38	0.31	0.47	0.37	0.28	0.62	0.52
2.	0.92	0.80	0.73	0.63	2.03	0.45	0.27	0.37	0.56	0.29	0.61	0.52
3.	0.85	0.76	0.76	0.63	1.21	0.39	0.31	0.32	0.42	0.28	0.58	0.52
4.	0.84	0.79	0.75	0.67	1.34	0.67	0.30	6.33	0.36	0.28	0.57	0.53
5.	0.86	0.80	0.76	0.93	0.83	0.61	0.32	2.03	0.33	0.27	0.57	0.55
6.	0.84	0.82	0.78	0.74	0.63	0.46	0.44	0.93	0.31	0.27	0.58	0.52
7.	0.83	0.83	0.75	0.68	0.57	0.39	0.40	0.66	0.29	0.95	0.58	0.52
8.	0.83	0.85	0.72	0.65	0.56	1.18	0.27	0.68	0.30	1.31	0.55	0.51
9.	0.83	0.85	0.75	0.63	0.56	0.79	0.23	2.00	0.33	0.58	0.58	0.50
10.	0.84	0.85	0.78	0.58	0.50	0.53	0.23	3.18	0.31	0.61	0.55	0.51
11.	0.91	0.87	0.79	0.56	0.47	0.39	0.22	1.11	0.30	0.75	0.56	0.51
12.	1.06	0.93	0.82	0.58	0.45	0.33	0.23	0.73	0.31	0.64	0.54	0.53
13.	1.29	0.96	0.94	0.61	0.66	0.31	0.22	0.62	0.32	0.63	0.53	0.77
14.	1.67	0.94	1.09	0.61	0.57	0.37	0.30	0.57	0.30	0.60	0.54	0.60
15.	1.92	0.94	1.08	0.59	4.47	0.35	0.97	0.56	0.27	0.49	0.56	0.73
16.	2.02	0.91	1.05	0.57	2.36	0.38	0.39	1.19	0.30	0.45	0.56	0.75
17.	1.84	0.96	2.50	0.57	1.13	0.31	0.27	0.69	0.31	0.49	0.55	1.37
18.	1.56	0.99	2.27	0.56	0.84	0.26	0.27	0.54	0.30	0.61	0.55	0.90
19.	1.72	1.04	1.54	0.57	0.70	3.28	0.35	0.53	0.41	0.56	0.54	0.68
20.	3.44	1.10	1.24	0.56	0.59	1.65	0.46	0.90	1.08	0.79	0.54	0.62
21.	2.08	0.99	1.04	0.54	0.54	0.88	0.93	0.59	0.57	0.67	0.57	0.57
22.	1.44	0.91	0.94	0.54	0.79	0.67	0.42	0.51	0.45	0.55	0.55	0.55
23.	1.20	0.80	0.87	0.52	0.56	0.68	0.56	0.45	0.39	0.55	0.52	0.53
24.	1.12	0.75	0.81	0.54	0.46	3.34	0.95	0.39	0.35	0.84	0.54	0.53
25.	1.04	0.72	0.77	0.53	0.41	1.29	2.18	0.37	0.33	0.93	0.53	0.53
26.	1.00	0.73	0.76	0.76	0.37	0.84	0.98	0.34	0.31	0.73	0.54	0.51
27.	0.95	0.74	0.81	0.87	0.37	0.68	0.65	0.37	0.31	0.69	0.55	0.51
28.	0.91	0.75	0.82	0.79	0.65	0.55	1.09	0.80	0.33	0.81	0.54	0.52
29.	0.85		0.77	0.78	0.63	0.43	1.60	0.47	0.31	0.74	0.53	0.52
30.	0.88		0.71	0.96	0.41	0.37	0.77	0.40	0.30	0.66	0.54	0.52
31.	0.84		0.67		0.36		0.58	0.35		0.67		0.52
	Extremwerte in m³/s											
am	03.	25.	31.	20.	31.	18.	11.	03.	15.	07.	23.	06.
NQ	0.76	0.55	0.65	0.48	0.32	0.24	0.21	0.31	0.21	0.25	0.50	0.50
HQ	4.04	1.14	3.17	1.19	6.47	5.02	3.07	18.0	1.39	2.22	0.77	1.61
am	20.	20.	17.	30.	15.	24.	25.	04.	20.	07.	01.	17.
	Monatsmittel in m³/s(MQ),l/s.km²(Mq) bzw.Monatssummen in mm (h_A)											
MQ	1.24	0.86	0.96	0.65	0.89	0.77	0.56	0.95	0.37	0.61	0.56	0.60
Mq	3.09	2.16	2.40	1.62	2.23	1.93	1.41	2.37	0.93	1.53	1.39	1.49
h_A	8	5	6	4	6	5	4	6	2	4	4	4
Reihe: 2006-2010	Mittlere Monatsmittel in m³/s (MQ),l/s.km²(Mq) bzw. -summen in mm (h_A)											
MQ	0.99	1.51	1.03	0.74	0.73	3.22	0.78	0.72	1.28	0.88	0.91	1.25
Mq	2.47	3.77	2.58	1.86	1.82	8.05	1.96	1.81	3.19	2.21	2.28	3.13
h_A	7	9	7	5	5	21	5	5	8	6	6	8
Reihe: 1951-2011	Mittlere Monatsmittel mit Extremwerten in m³/s											
NQ	0.16	0.14	0.08	0.09	.047	.000	0.06	.050	0.06	0.09	0.08	0.11
NQ_T	0.16	0.14	0.09	0.11	0.06	0.08	0.06	.050	0.06	0.09	0.08	0.12
MNQ_T	0.53	0.60	0.60	0.45	0.34	0.34	0.32	0.28	0.30	0.42	0.53	0.55
NMQ	0.32	0.33	0.25	0.23	0.23	0.23	0.21	0.11	0.15	0.21	0.28	0.25
MQ	1.23	1.68	2.44	1.41	1.25	1.75	1.40	1.03	0.90	1.43	1.56	1.48
HMQ	3.87	7.96	12.4	12.4	9.93	12.9	8.49	6.70	6.04	9.89	9.14	8.00
MHQ	6.98	9.45	12.3	8.60	10.8	14.9	11.3	8.91	8.42	9.10	11.1	9.17
HQ	46.4	39.2	45.2	52.0	82.9	88.5	59.9	48.7	53.7	51.0	62.6	48.6

Jahreswerte in m³/s (Q),l/s.km²(Mq), mm (h_J)									
	Berichtsjahr			Reihe: 2006 - 2010			Reihe: 1951 - 2011		
NQ	0.21	11.07.		0.12	07.07.2008		.000	09.06.1987	
NQ_T	0.22	13.07.					.050	13.08.1953	
$MJNQ_T$							0.21		
NJMQ							0.42		2003
MQ,Mq,h_A	0.75	1.88	59.3	1.17	2.91	91.8	1.46	3.65	115
HJMQ							4.63		1965
MJHQ							32.7		
HQ	18.0	04.08.		88.5	27.06.2009		88.5	27.06.2009	

NNQ seit 1951: .000 09.06.1987 **HHQ seit** 1951: 88.5 27.06.2009

Berichtsjahr(J)	Überschreitungsdauer der Abflüsse in Tagen					Reihe(R): 2006-2010					
m³/s	Tage(J)	Tage(R)	m³/s	Tage(J)	Tage(R)	m³/s	Tage(J)	Tage(R)	m³/s	Tage(J)	Tage(R)
10000			500			20.0		1.6	1.00	49	89.0
8000			350			16.0		2.0	0.80	110	135.8
6000			250			12.0		2.8	0.60	186	198.4
4000			180			9.00		3.6	0.40	297	292.4
3000			140			7.00		4.8	0.30	347	334.0
2000			100			5.00	1	6.8	0.20	365	360.2
1600			80.0			3.50	2	11.6	0.10		365.2
1200			60.0		0.6	2.50	7	19.6	0.06		
900			40.0		0.8	1.80	17	31.2	0.03		
700			30.0		1.6	1.40	25	46.0	0.00		

durch Wehrbetrieb beeinflusst
nach Einleitung der ARA Glasing
Im Jän,Feb durch Eis beeinflusst
Im Jän,Feb,Okt,Nov nach ergänzten Wasserständen ermittelt

Nr. 620 Kirchschlag in der Buckl.Welt Zöbernbach

Mst.Nr. 210302 Art: Schreibpegel Einzugsgebiet: 113.6 km²

Monat	I	II	III	IV	V	VI	VII	VIII	IX	X	XI	XII
Tag	Tägliche Abflüsse 2011 in m³/s											
1.	1.26	0.66	0.60	0.59	0.63	0.51	0.51	0.31	0.37	0.20	0.35	0.31
2.	1.16	0.65	0.64	0.56	0.60	0.40	0.64	0.28	0.35	0.20	0.34	0.31
3.	1.17	0.71	0.62	0.51	0.52	0.42	0.48	0.26	0.30	0.19	0.33	0.30
4.	1.11	0.65	0.60	0.78	0.46	0.93	0.49	1.73	0.27	0.18	0.32	0.30
5.	1.06	0.71	0.60	0.59	0.44	0.55	0.57	0.52	0.48	0.18	0.32	0.30
6.	1.16	0.71	0.60	0.58	0.42	0.42	0.50	0.39	0.41	0.19	0.32	0.29
7.	1.17	0.69	0.57	0.60	0.36	0.45	0.42	0.33	0.29	1.06	0.32	0.29
8.	1.11	0.73	0.58	0.61	0.38	0.88	0.41	0.46	0.31	0.45	0.32	0.29
9.	1.05	0.65	0.58	0.57	0.36	0.58	0.39	0.50	0.30	0.35	0.32	0.28
10.	1.00	0.63	0.54	0.57	0.33	0.43	0.35	0.38	0.31	0.34	0.32	0.27
11.	1.12	0.63	0.50	0.59	0.32	0.39	0.34	0.36	0.25	0.32	0.32	0.26
12.	1.07	1.19	0.50	0.59	0.31	0.36	0.35	0.31	0.26	0.31	0.33	0.26
13.	0.97	0.87	0.54	0.56	0.39	1.17	0.31	0.29	0.28	0.36	0.33	0.32
14.	0.98	0.76	0.63	0.56	0.50	0.72	0.43	0.29	0.26	0.32	0.33	0.29
15.	0.95	0.70	0.48	0.56	0.79	0.54	0.48	0.45	0.26	0.31	0.33	0.28
16.	0.90	0.68	0.59	0.54	0.44	0.44	0.34	0.41	0.20	0.31	0.33	0.27
17.	0.86	0.68	1.58	0.52	0.44	0.43	0.31	0.30	0.20	0.28	0.33	0.36
18.	0.82	0.69	0.94	0.49	0.43	0.59	0.33	0.27	0.19	0.27	0.33	0.31
19.	0.86	0.70	0.78	0.46	0.38	2.28	0.34	0.74	0.48	0.26	0.34	0.28
20.	0.81	0.67	0.71	0.49	0.38	0.85	0.30	0.45	0.44	0.31	0.34	0.26
21.	0.78	0.59	0.66	0.45	0.77	0.65	0.28	0.39	0.29	0.27	0.34	0.25
22.	0.73	0.59	0.63	0.44	0.49	0.58	0.26	0.32	0.25	0.25	0.34	0.25
23.	0.83	0.68	0.55	0.45	0.39	2.85	0.32	0.28	0.23	0.27	0.34	0.26
24.	0.77	0.73	0.52	0.45	0.37	1.95	0.55	0.27	0.23	0.61	0.33	0.26
25.	0.78	0.80	0.50	0.53	0.36	1.03	0.50	0.25	0.23	0.44	0.33	0.27
26.	0.76	0.72	0.50	0.58	0.35	0.93	0.35	0.25	0.23	0.39	0.33	0.27
27.	0.69	0.64	0.61	0.61	0.34	1.07	0.36	0.37	0.22	0.41	0.32	0.27
28.	0.70	0.63	0.57	0.60	0.77	0.69	0.89	0.57	0.20	0.38	0.32	0.27
29.	0.73		0.55	0.61	0.49	0.55	0.52	0.32	0.19	0.37	0.32	0.27
30.	0.89		0.51	0.59	0.39	0.53	0.38	0.25	0.19	0.36	0.31	0.26
31.	0.68		0.55		0.37		0.33	0.24		0.35		0.26
	Extremwerte in m³/s											
am	29.	23.	08.	25.	12.	13.	18.	27.	30.	07.	30.	20.
NQ	0.38	0.44	0.32	0.41	0.29	0.33	0.24	0.21	0.17	0.15	0.31	0.24
HQ	1.51	2.72	2.48	2.28	3.64	25.6	2.36	8.01	2.08	3.40	0.35	0.42
am	06.	24.	17.	04.	21.	23.	28.	04.	05.	07.	01.	17.
	Monatsmittel in m³/s(MQ),l/s.km²(Mq) bzw.Monatssummen in mm (h_A)											
MQ	0.93	0.71	0.62	0.55	0.45	0.81	0.42	0.40	0.28	0.34	0.33	0.28
Mq	8.21	6.21	5.48	4.88	3.97	7.09	3.70	3.55	2.49	2.98	2.89	2.48
h_A	22	15	15	13	11	18	10	10	6	8	7	6
Reihe: 2006-2010	Mittlere Monatsmittel in m³/s (MQ),l/s.km²(Mq) bzw. -summen in mm (h_A)											
MQ	0.64	0.80	1.06	0.84	0.84	1.99	1.14	1.12	1.09	0.76	0.80	1.08
Mq	5.63	7.06	9.37	7.40	7.37	17.5	10.0	9.87	9.58	6.73	7.05	9.48
h_A	15	17	25	19	20	45	27	26	25	18	18	25
Reihe: 1976-2011	Mittlere Monatsmittel mit Extremwerten in m³/s											
NQ	0.07	0.06	0.11	0.14	0.11	.051	.027	.020	.016	0.09	0.11	0.08
NQ_T	0.14	0.17	0.11	0.16	0.11	0.06	.029	.023	0.06	0.11	0.11	0.14
MNQ_T	0.44	0.42	0.52	0.56	0.43	0.47	0.36	0.34	0.35	0.39	0.43	0.49
NMQ	0.20	0.20	0.28	0.34	0.26	0.15	0.13	0.08	0.15	0.13	0.15	0.19
MQ	0.61	0.63	0.90	0.86	0.79	0.93	0.68	0.69	0.63	0.64	0.61	0.69
HMQ	1.53	1.46	1.96	3.42	2.90	3.69	2.23	2.21	2.27	3.89	2.17	1.85
MHQ	1.25	1.45	2.69	1.87	8.74	11.1	6.27	12.0	7.42	4.31	1.68	1.85
HQ	5.24	5.66	15.5	9.93	102	62.6	25.9	62.6	43.2	41.6	8.18	5.05

Jahreswerte in m³/s (Q),l/s.km²(Mq), mm (h_J)									
	Berichtsjahr			Reihe: 2006 - 2010			Reihe: 1976 - 2011		
NQ	0.15	07.10.		0.11	17.08.2007		.016	20.09.1994	
NQ_T	0.18	04.10.					.023	13.08.2003	
$MJNQ_T$							0.21		
NJMQ							0.26		2001
MQ,Mq,h_A	0.51	4.48	141	1.02	9.00	284	0.72	6.35	200
HJMQ							1.37		2010
MJHQ							23.6		
HQ	25.6	23.06.		102	26.05.2010		102	26.05.2010	

NNQ seit 1976: .016 20.09.1994 **HHQ seit** 1976: 102 26.05.2010

Berichtsjahr(J)	Überschreitungsdauer der Abflüsse in Tagen					Reihe(R): 2006-2010					
m³/s	Tage(J)	Tage(R)	m³/s	Tage(J)	Tage(R)	m³/s	Tage(J)	Tage(R)	m³/s	Tage(J)	Tage(R)
10000			500			20.0			1.00	22	118.2
8000			350			16.0		0.4	0.80	40	160.0
6000			250			12.0		0.6	0.60	101	222.0
4000			180			9.00		1.2	0.40	195	304.0
3000			140			7.00		2.2	0.30	297	346.8
2000			100			5.00		4.4	0.20	358	357.8
1600			80.0			3.50		9.4	0.10	365	365.2
1200			60.0			2.50	1	20.4	0.06		
900			40.0			1.80	3	40.0	0.03		
700			30.0			1.40	5	63.8	0.00		

Im Jän,Feb,Mrz durch Eis beeinflusst

Abflüsse

Nr. 621 Rattersdorf Güns

Mst.Nr. 210310 Art: Schreibpegel Einzugsgebiet: 265.3 km²

Monat	I	II	III	IV	V	VI	VII	VIII	IX	X	XI	XII
Tag	Tägliche Abflüsse 2011 in m³/s											
1.	2.17	1.27	1.04	1.24	1.23	0.64	0.77	0.72	0.64	0.48	0.53	0.46
2.	2.12	1.24	0.99	1.22	1.37	0.82	0.91	0.65	0.77	0.46	0.52	0.49
3.	2.04	1.18	1.04	1.18	1.09	0.72	0.83	0.61	0.65	0.46	0.53	0.52
4.	1.91	1.26	1.01	1.32	1.05	1.70	0.81	2.56	0.56	0.46	0.53	0.51
5.	1.82	1.26	1.03	1.39	1.02	1.65	0.85	1.33	0.54	0.46	0.53	0.49
6.	1.78	1.28	1.04	1.25	0.96	1.11	0.83	0.93	0.81	0.46	0.53	0.46
7.	1.95	1.26	0.96	1.22	0.90	0.90	0.72	0.82	0.61	1.60	0.47	0.57
8.	1.86	1.25	0.90	1.20	0.97	1.43	0.63	1.23	0.62	0.96	0.44	0.56
9.	1.85	1.23	0.99	1.14	0.97	1.10	0.61	1.59	0.62	0.54	0.52	0.44
10.	1.81	1.20	1.00	1.11	0.86	0.90	0.58	1.07	0.61	0.46	0.59	0.43
11.	1.88	1.21	1.01	1.10	0.82	0.75	0.60	0.87	0.55	0.46	0.53	0.41
12.	1.82	1.58	1.02	1.10	0.81	0.70	0.63	0.80	0.52	0.43	0.52	0.44
13.	1.77	1.36	1.04	1.10	0.86	0.72	0.55	0.77	0.55	0.44	0.51	0.62
14.	1.85	1.29	1.05	1.06	0.92	1.36	0.52	0.77	0.52	0.42	0.52	0.49
15.	1.77	1.24	1.05	1.06	1.94	0.80	1.22	0.76	0.57	0.40	0.52	0.53
16.	1.68	1.21	1.09	1.01	1.23	0.72	0.78	1.03	0.56	0.39	0.51	0.53
17.	1.65	1.22	2.34	1.01	1.01	0.67	0.65	0.76	0.53	0.40	0.47	0.64
18.	1.63	1.21	1.92	1.00	0.93	0.68	0.66	0.68	0.50	0.37	0.42	0.55
19.	1.69	1.20	1.71	0.99	0.85	2.60	0.77	1.04	0.70	0.35	0.49	0.49
20.	1.71	1.20	1.49	0.97	0.81	1.28	0.71	1.01	1.19	0.48	0.49	0.47
21.	1.58	1.12	1.39	0.98	0.93	0.96	0.70	0.87	0.71	0.44	0.47	0.46
22.	1.48	1.07	1.31	0.95	1.00	0.86	0.62	0.75	0.63	0.41	0.49	0.46
23.	1.39	0.93	1.30	0.92	0.81	1.31	0.70	0.68	0.61	0.41	0.47	0.50
24.	1.50	0.90	1.24	0.90	0.76	4.31	0.90	0.62	0.56	0.84	0.47	0.52
25.	1.42	0.97	1.23	0.93	0.70	1.59	1.44	0.60	0.55	0.73	0.48	0.48
26.	1.45	1.06	1.23	1.31	0.68	1.28	0.90	0.57	0.52	0.57	0.47	0.46
27.	1.40	1.09	1.41	1.34	0.65	1.32	0.80	0.60	0.52	0.54	0.48	0.46
28.	1.37	1.05	1.34	1.26	1.11	1.06	1.22	1.03	0.52	0.56	0.51	0.46
29.	1.17		1.29	1.24	0.89	0.92	1.32	0.74	0.50	0.52	0.49	0.46
30.	1.30		1.23	1.21	0.71	0.85	0.84	0.65	0.47	0.48	0.46	0.46
31.	1.31		1.23		0.65		0.78	0.64		0.49		0.46
	Extremwerte in m³/s											
am	29.	24.	08.	25.	26.	01.	13.	26.	18.	15.	07.	21.
NQ	0.90	0.68	0.62	0.89	0.62	0.55	0.49	0.52	0.46	0.35	0.35	0.30
HQ	2.26	2.15	3.17	2.26	2.36	18.6	2.58	5.29	2.06	3.79	0.80	0.73
am	01.	12.	17.	04.	15.	24.	28.	04.	20.	07.	28.	02.
	Monatsmittel in m³/s(MQ),l/s.km²(Mq) bzw.Monatssummen in mm (h_A)											
MQ	1.68	1.19	1.22	1.12	0.95	1.19	0.80	0.89	0.61	0.53	0.50	0.50
Mq	6.34	4.49	4.61	4.23	3.59	4.49	3.02	3.37	2.29	2.00	1.88	1.87
h_A	17	11	12	11	10	12	8	9	6	5	5	5
Reihe: 2006-2010	Mittlere Monatsmittel in m³/s (MQ),l/s.km²(Mq) bzw. -summen in mm (h_A)											
MQ	1.06	1.41	1.83	1.40	1.47	2.71	1.68	1.62	1.75	1.24	1.35	1.89
Mq	4.01	5.31	6.90	5.27	5.54	10.2	6.33	6.12	6.61	4.66	5.08	7.12
h_A	11	13	18	14	15	26	17	16	17	12	13	18
Reihe: 1977-2011	Mittlere Monatsmittel mit Extremwerten in m³/s											
NQ	.000	0.28	0.20	0.54	0.25	0.22	0.11	0.08	0.12	0.21	0.33	0.15
NQ_T	.005	0.33	0.30	0.55	0.26	0.24	0.12	0.08	0.15	0.24	0.33	0.17
MNQ_T	0.83	0.78	0.97	1.07	0.82	0.81	0.68	0.64	0.66	0.74	0.84	0.87
NMQ	0.28	0.50	0.52	0.65	0.58	0.40	0.26	0.17	0.31	0.44	0.41	0.36
MQ	1.24	1.25	1.76	1.73	1.58	1.76	1.29	1.27	1.21	1.21	1.30	1.43
HMQ	3.49	2.75	4.19	6.56	3.86	4.63	3.00	3.60	4.38	3.94	4.36	3.87
MHQ	2.79	3.21	4.73	4.24	7.52	9.76	6.04	7.18	6.81	4.97	3.90	3.97
HQ	11.0	13.4	16.9	22.8	31.3	35.1	26.5	23.5	36.5	26.4	19.5	20.2

Jahreswerte in m³/s (Q),l/s.km²(Mq), mm (h_J)

	Berichtsjahr			Reihe: 2006 - 2010			Reihe: 1977 - 2011		
NQ	0.30	21.12.		0.21	27.01.2010		.000	01.01.1977	
NQ_T	0.35	19.10.					.015	02.01.1977	
$MJNQ_T$							0.41		
NJMQ							0.55		2003
MQ,Mq,h_A	0.93	3.51	111	1.63	6.16	194	1.42	5.35	169
HJMQ							2.67		1996
MJHQ							17.4		
HQ	18.6	24.06.		36.5	26.09.2010		36.5	26.09.2010	

NNQ seit 1951: .000 01.01.1977 HHQ seit 1951: 56.0 22.04.1965

Berichtsjahr(J) Überschreitungsdauer der Abflüsse in Tagen Reihe(R): 2006-2010

m³/s	Tage(J)	Tage(R)	m³/s	Tage(J)	Tage(R)	m³/s	Tage(J)	Tage(R)	m³/s	Tage(J)	Tage(R)
10000			500			20.0		0.2	1.00	145	225.2
8000			350			16.0		0.2	0.80	199	276.4
6000			250			12.0		1.0	0.60	258	339.8
4000			180			9.00		1.6	0.40	362	357.6
3000			140			7.00		4.4	0.30	365	365.2
2000			100			5.00		9.8	0.20		
1600			80.0			3.50	1	23.4	0.10		
1200			60.0			2.50	3	54.4	0.06		
900			40.0			1.80	18	101.2	0.03		
700			30.0			1.40	43	155.6	0.00		

durch Kraftwerksbetrieb beeinflusst
Rückhaltebecken flussaufwärts des Pegels
Im Jän durch Eis beeinflusst

Nr. 622 Muhr Mur

Mst.Nr. 203745 Art: Schreibpegel Einzugsgebiet: 75.7 km²

Monat	I	II	III	IV	V	VI	VII	VIII	IX	X	XI	XII
Tag	Tägliche Abflüsse 2011 in m³/s											
1.	0.87	3.50	3.07	1.13	1.84	2.63	5.00	4.20	2.31	1.81	1.31	1.61
2.	0.86	3.29	3.35	0.87	1.51	4.44	4.29	4.70	2.22	1.89	2.59	1.52
3.	3.86	1.55	3.50	0.87	1.55	4.47	2.12	6.53	2.14	1.85	3.81	1.06
4.	3.78	1.03	3.21	0.91	1.86	3.45	5.45	12.7	1.69	3.71	3.59	1.05
5.	2.23	0.89	0.87	2.39	1.05	2.53	4.59	5.40	2.74	2.57	1.18	1.08
6.	2.30	1.68	1.10	2.41	1.11	5.30	3.98	2.42	2.12	2.10	1.11	1.29
7.	1.36	2.20	1.95	1.33	1.22	5.55	1.66	1.80	2.69	2.95	1.94	1.12
8.	0.87	0.85	2.55	1.32	1.38	6.00	1.51	3.62	3.02	1.35	2.15	1.07
9.	0.88	2.08	2.24	0.93	1.85	5.54	3.17	5.85	2.15	1.78	1.86	1.07
10.	1.71	2.02	2.27	1.74	2.01	6.12	3.43	6.14	2.05	3.44	2.96	1.06
11.	1.46	2.06	1.62	3.02	2.99	6.38	5.30	6.94	1.66	7.65	1.16	1.04
12.	1.59	1.00	1.20	2.25	2.80	6.90	5.26	8.56	3.34	3.28	1.03	1.05
13.	1.67	1.31	1.02	4.85	2.80	7.00	5.01	4.98	2.52	4.17	1.04	1.48
14.	1.24	2.14	1.82	4.03	1.73	7.85	2.93	4.44	1.95	4.03	1.18	1.03
15.	0.97	3.07	1.65	4.79	2.35	8.49	1.78	4.08	3.73	2.62	2.18	1.05
16.	0.85	4.55	1.22	3.51	2.48	8.22	1.51	5.03	3.35	1.96	3.30	1.03
17.	3.24	3.32	1.17	3.67	1.37	8.25	1.10	3.35	1.41	3.83	3.35	1.05
18.	2.61	4.09	1.34	4.78	1.64	7.08	3.80	4.00	1.36	2.11	2.69	1.46
19.	4.17	2.06	0.86	4.20	2.33	4.67	4.96	1.28	3.36	2.20	2.43	1.54
20.	4.48	1.51	0.87	3.76	2.91	3.33	4.74	1.37	3.60	3.92	1.35	1.30
21.	4.43	3.07	1.67	3.49	1.67	1.28	4.02	1.36	3.09	4.46	3.13	1.05
22.	2.58	3.04	1.52	1.84	1.70	2.08	3.90	5.36	3.05	2.32	4.51	1.04
23.	2.13	2.81	1.50	1.32	3.28	5.35	2.89	2.36	5.82	2.11	4.07	1.05
24.	4.00	2.64	1.38	1.13	2.20	11.0	4.79	2.56	3.76	3.08	3.56	1.13
25.	2.07	1.57	1.19	1.43	4.56	6.88	4.14	3.14	4.30	2.73	1.93	1.03
26.	3.27	1.11	1.02	3.98	3.29	5.25	6.85	2.46	4.92	2.74	1.05	1.03
27.	3.99	1.12	0.85	4.34	3.36	6.78	6.94	2.03	4.71	2.49	1.03	1.05
28.	3.87	3.41	1.76	3.43	3.47	6.95	6.05	1.95	4.74	2.52	1.54	1.06
29.	1.91		1.70	2.11	1.53	6.52	4.66	3.06	2.40	1.52	2.03	1.08
30.	2.05		2.01	1.34	4.01	5.60	1.43	2.31	2.96	1.41	3.13	1.05
31.	4.33		0.91		5.00		2.28	1.93		1.66		2.10
	Extremwerte in m³/s											
am	18.	04.	11.	10.	02.	22.	17.	25.	18.	26.	09.	19.
NQ	0.69	0.69	0.60	0.64	0.74	0.85	0.93	0.76	1.01	0.94	0.82	0.82
HQ	8.36	8.36	8.36	7.80	9.20	21.4	9.85	20.0	9.03	21.5	9.31	8.76
am	17.	15.	01.	01.	27.	24.	27.	04.	06.	11.	02.	01.
	Monatsmittel in m³/s(MQ),l/s.km²(Mq) bzw.Monatssummen in mm (h_A)											
MQ	2.44	2.25	1.69	2.57	2.35	5.73	3.86	4.06	2.97	2.78	2.27	1.18
Mq	32.2	29.7	22.3	34.0	31.1	75.7	50.9	53.7	39.3	36.8	30.0	15.6
h_A	86	72	60	88	83	196	136	144	102	98	78	40
Reihe: 2006-2010	Mittlere Monatsmittel in m³/s (MQ),l/s.km²(Mq) bzw. -summen in mm (h_A)											
MQ	1.83	1.49	1.49	2.16	4.33	6.34	5.39	3.89	3.80	2.80	1.94	1.68
Mq	24.1	19.7	19.7	28.6	57.2	83.7	71.2	51.4	50.1	37.0	25.7	22.2
h_A	65	48	53	74	153	217	191	138	130	99	67	58
Reihe: 1992-2011	Mittlere Monatsmittel mit Extremwerten in m³/s											
NQ	0.37	0.44	0.40	0.44	0.59	0.73	0.73	0.44	0.55	0.40	0.36	0.37
NQ_T	0.57	0.54	0.51	0.56	0.87	1.06	0.95	0.84	0.74	0.63	0.51	0.51
MNQ_T	0.75	0.75	0.82	0.90	1.69	1.87	1.64	1.25	1.15	1.03	0.86	0.79
NMQ	0.64	0.64	0.67	0.78	1.73	1.89	2.32	1.56	1.16	1.50	0.88	0.86
MQ	1.92	1.78	2.00	1.93	3.82	5.26	5.20	3.67	3.09	2.98	2.05	1.65
HMQ	2.76	3.03	4.83	3.13	6.25	9.01	7.79	6.19	5.36	5.49	3.50	2.78
MHQ	7.42	6.94	7.40	8.17	16.2	15.6	15.5	13.4	11.2	13.3	9.00	8.09
HQ	8.97	9.96	10.6	12.2	28.2	26.0	33.7	38.3	23.0	24.1	16.1	14.8

Jahreswerte in m³/s (Q),l/s.km²(Mq), mm (h_J)

	Berichtsjahr			Reihe: 2006 - 2010			Reihe: 1992 - 2011		
NQ	0.60	11.03.		0.53	10.01.2009		0.36	27.11.1997	
NQ_T	0.85	08.02.					0.51	04.11.1995	
$MJNQ_T$							0.67		
NJMQ							1.31		1993
MQ,Mq,h_A	2.85	37.6	1185	3.12	41.2	1298	2.95	39.0	1230
HJMQ							3.69		2005
MJHQ							22.4		
HQ	21.5	11.10.		33.7	18.07.2009		38.3	12.08.2002	

NNQ seit 1961: 0.10 15.09.1972 HHQ seit 1961: 53.0 18.08.1966

Berichtsjahr(J) Überschreitungsdauer der Abflüsse in Tagen Reihe(R): 2006-2010

m³/s	Tage(J)	Tage(R)	m³/s	Tage(J)	Tage(R)	m³/s	Tage(J)	Tage(R)	m³/s	Tage(J)	Tage(R)
10000			500			20.0			1.00	348	304.2
8000			350			16.0		0.2	0.80	365	350.4
6000			250			12.0	1	2.6	0.60		365.2
4000			180			9.00	2	9.4	0.40		
3000			140			7.00	10	27.0	0.30		
2000			100			5.00	41	66.4	0.20		
1600			80.0			3.50	105	125.2	0.10		
1200			60.0			2.50	170	174.8	0.06		
900			40.0			1.80	237	223.4	0.03		
700			30.0			1.40	279	251.8	0.00		

ausgewertet nach Erhebung der Salzburg AG
siehe Tabelle Überleitungen u. Speicherungen d. Berichtsjahrs
durch Kraftwerksbetrieb beeinflusst

Abflüsse

Nr. 623 Unterweißburg Zederhausbach

Mst.Nr. 203828 Art: Schreibpegel Einzugsgebiet: 161.9 km²

Monat	I	II	III	IV	V	VI	VII	VIII	IX	X	XI	XII
Tag	Tägliche Abflüsse 2011 in m³/s											
1.	1.95	1.36	1.13	2.72	3.73	6.06	4.98	3.47	3.07	2.57	2.97	2.18
2.	2.15	1.32	1.66	2.51	3.96	5.89	5.03	3.34	2.63	2.37	2.98	1.61
3.	1.96	1.55	1.26	3.34	3.00	5.19	4.64	4.93	2.90	2.99	2.49	1.34
4.	2.22	1.41	1.35	3.78	3.46	6.06	4.30	5.40	2.52	2.67	2.74	1.66
5.	1.93	1.30	1.34	3.58	3.08	5.91	4.19	4.77	2.52	2.54	2.57	1.66
6.	1.92	1.13	1.35	2.61	3.13	4.99	3.90	4.05	2.86	1.82	2.26	2.01
7.	2.02	1.79	1.36	4.27	3.53	5.15	3.71	3.75	2.96	3.32	2.85	1.38
8.	1.76	1.08	1.22	7.54	4.20	4.76	3.72	5.04	2.42	2.53	2.52	1.81
9.	2.19	2.07	1.37	6.17	4.03	5.61	3.42	8.82	2.98	3.22	2.65	1.94
10.	1.51	1.06	1.33	5.63	4.16	4.86	3.32	5.69	2.36	6.21	1.71	1.32
11.	2.35	1.47	1.51	4.92	4.10	4.78	3.65	5.03	2.73	8.50	2.37	1.57
12.	1.67	1.37	1.35	4.40	4.43	5.40	3.32	4.87	2.46	6.07	2.42	1.82
13.	2.98	1.43	1.51	4.10	5.43	5.27	3.13	4.24	2.43	5.60	2.70	1.55
14.	3.78	1.85	1.48	3.80	5.38	6.14	3.09	3.93	2.40	4.82	2.13	1.53
15.	2.47	1.35	1.33	3.51	6.11	5.55	3.18	4.23	2.05	4.17	2.10	1.83
16.	1.82	1.81	1.71	2.85	4.42	5.01	3.13	3.86	2.45	4.19	2.10	1.19
17.	1.85	1.47	2.10	3.16	4.70	4.57	2.94	3.49	2.37	3.49	1.79	1.80
18.	2.13	1.35	1.64	3.14	5.39	4.66	3.51	3.32	2.70	3.09	2.24	1.47
19.	1.58	1.16	1.65	2.66	5.57	6.59	3.19	4.45	5.36	3.68	2.23	1.71
20.	1.73	1.30	1.36	3.17	5.08	5.27	3.63	3.32	4.05	3.65	1.41	1.14
21.	1.89	1.43	1.74	4.33	5.18	4.90	3.76	3.30	5.20	3.34	2.58	1.43
22.	1.17	1.87	1.47	3.85	5.46	5.10	3.63	3.27	4.50	2.83	1.99	1.48
23.	1.13	1.10	1.34	3.89	6.09	6.71	3.78	3.08	3.97	3.08	1.79	1.63
24.	1.73	1.31	1.70	4.68	6.04	8.42	5.99	2.64	3.51	2.93	1.72	1.84
25.	1.10	1.72	1.81	4.50	6.53	6.59	5.96	3.32	3.34	2.93	1.35	1.52
26.	1.83	1.59	2.32	4.67	6.40	6.34	4.83	2.62	3.21	4.23	1.80	1.36
27.	1.20	1.38	1.59	4.09	6.91	5.21	4.64	4.14	2.95	3.85	2.07	1.52
28.	1.65	1.77	1.88	3.86	8.41	5.21	3.98	3.50	3.18	3.80	1.67	1.48
29.	1.24		1.91	3.78	6.70	5.10	3.85	2.59	2.51	3.03	1.71	1.52
30.	1.31		2.06	4.03	7.40	5.85	4.27	3.05	2.74	2.87	1.63	1.52
31.	1.62		2.19		6.95		3.80	2.86		2.99		1.97
	Extremwerte in m³/s											
am	27.	23.	15.	01.	06.	18.	16.	21.	15.	05.	30.	04.
NQ	0.99	0.60	0.67	1.22	1.66	2.11	1.88	1.29	1.11	1.29	0.94	0.80
HQ	6.50	4.31	5.77	9.16	12.1	15.9	9.16	18.8	9.45	13.6	5.74	4.14
am	14.	26.	26.	08.	27.	23.	24.	09.	19.	10.	02.	01.
	Monatsmittel in m³/s(MQ),l/s.km²(Mq) bzw.Monatssummen in mm (h_A)											
MQ	1.87	1.46	1.58	3.98	5.13	5.57	3.95	4.01	3.04	3.66	2.18	1.61
Mq	11.5	9.00	9.77	24.6	31.7	34.4	24.4	24.8	18.8	22.6	13.5	9.92
h_A	31	22	26	64	85	89	65	66	49	61	35	26

Reihe: 2006-2010	Mittlere Monatsmittel in m³/s (MQ),l/s.km²(Mq) bzw. -summen in mm (h_A)											
MQ	1.53	1.32	1.46	4.50	10.1	8.87	5.81	4.27	4.62	3.13	2.78	2.01
Mq	9.46	8.17	9.02	27.8	62.5	54.8	35.9	26.4	28.5	19.3	17.2	12.4
h_A	25	20	24	72	167	142	96	71	74	52	45	32
Reihe: 1981-2011	Mittlere Monatsmittel mit Extremwerten in m³/s											
NQ	0.24	0.28	0.28	0.54	0.94	1.36	1.02	0.58	0.54	0.71	0.41	0.37
NQ_T	0.32	0.39	0.52	0.83	1.52	2.77	1.76	0.91	1.26	1.08	0.64	0.47
MNQ_T	0.90	0.87	0.95	1.49	4.53	5.38	3.25	2.44	2.28	2.02	1.56	1.14
NMQ	0.77	0.81	0.79	1.66	4.64	4.34	2.87	1.91	2.05	1.52	1.09	0.97
MQ	1.41	1.29	1.66	3.50	9.17	8.41	5.85	4.06	3.65	3.24	2.50	1.79
HMQ	2.26	1.77	2.93	7.02	15.0	14.2	10.7	7.35	7.62	6.73	6.44	3.55
MHQ	6.43	5.48	6.03	10.2	21.7	21.2	21.5	15.6	11.8	11.8	7.59	6.15
HQ	14.7	8.56	10.5	20.3	44.4	43.5	46.8	66.2	33.8	29.7	18.8	11.5

Jahreswerte in m³/s (Q),l/s.km²(Mq), mm (h_A)									
	Berichtsjahr			Reihe: 2006 - 2010			Reihe: 1981 - 2011		
NQ	0.60	23.02.		0.28	20.03.2006		0.24	21.01.2004	
NQ_T	1.06	10.02.					0.32	23.01.1985	
$MJNQ_T$							0.74		
NJMQ							2.74		2003
MQ,Mq,h_A	3.18	19.6	619	4.23	26.1	824	3.89	24.0	757
HJMQ							5.49		2000
MJHQ							32.2		
HQ	18.8	09.08.		42.5	18.07.2009		66.2	12.08.2002	
NNQ seit 1981:	0.24	21.01.2004		HHQ seit 1981:	66.2	12.08.2002			

Berichtsjahr(J)	Überschreitungsdauer der Abflüsse in Tagen											Reihe(R): 2006-2010
m³/s	Tage(J)	Tage(R)	m³/s	Tage(J)	Tage(R)	m³/s	Tage(J)	Tage(R)	m³/s	Tage(J)	Tage(R)	
10000			500			20.0		1.2	1.00	365	345.4	
8000			350			16.0		7.0	0.80		355.4	
6000			250			12.0		14.6	0.60		362.8	
4000			180			9.00		34.6	0.40		365.2	
3000			140			7.00	6	61.4	0.30			
2000			100			5.00	57	98.6	0.20			
1600			80.0			3.50	136	152.8	0.10			
1200			60.0			2.50	215	225.6	0.06			
900			40.0			1.80	272	282.6	0.03			
700			30.0			1.40	325	314.8	0.00			

siehe Tabelle Überleitungen u. Speicherungen d. Berichtsjahrs
durch Kraftwerksbetrieb beeinflusst
Im Jän,Feb,Dez durch Eis beeinflusst
Im Jän,Feb,Apr,Jun,Dez nach ergänzten Wasserständen ermittelt

Nr. 624 St.Michael i. Lg. (Mur) Mur

Mst.Nr. 203752 Art: Schreibpegel Einzugsgebiet: 289.2 km²

Monat	I	II	III	IV	V	VI	VII	VIII	IX	X	XI	XII
Tag	Tägliche Abflüsse 2011 in m³/s											
1.	3.21	5.71	4.85	4.81	5.77	9.79	10.3	8.25	5.96	5.23	5.08	4.19
2.	3.93	5.91	5.57	4.40	6.44	10.5	9.91	8.68	4.96	4.86	6.02	3.45
3.	6.36	4.24	5.22	5.42	5.26	10.3	7.26	10.8	5.17	5.41	6.16	2.77
4.	6.36	3.59	5.12	6.11	6.11	10.3	9.88	17.5	4.44	6.57	6.93	3.01
5.	4.72	3.37	3.06	6.99	5.01	9.39	9.18	11.7	5.21	5.46	4.65	3.09
6.	4.73	3.43	3.04	6.49	5.06	11.0	8.38	7.63	5.07	4.60	4.19	3.61
7.	4.07	5.18	3.81	6.68	5.37	11.1	6.30	6.29	5.85	6.90	5.32	2.88
8.	3.15	3.28	4.53	9.99	6.15	11.4	6.17	8.84	5.36	4.83	5.20	3.15
9.	3.75	5.13	4.34	8.39	6.40	11.9	7.07	15.0	5.31	5.71	5.08	3.46
10.	3.58	4.02	4.33	8.18	6.95	11.7	7.17	12.1	4.55	9.50	4.30	2.53
11.	4.53	4.52	3.76	9.11	7.74	11.6	9.78	11.9	4.52	15.1	4.85	2.88
12.	3.80	3.43	3.40	7.67	8.14	12.9	9.69	13.3	5.68	9.54	4.18	3.21
13.	5.26	3.72	3.19	8.89	8.84	12.7	8.92	10.5	5.13	9.51	4.28	3.25
14.	6.24	5.01	4.05	8.46	7.98	14.3	7.63	9.18	4.45	8.62	3.92	2.86
15.	4.63	5.29	3.75	8.64	9.51	14.1	6.45	9.32	5.70	7.04	4.62	3.18
16.	3.86	7.10	3.96	7.40	8.03	13.5	6.25	9.68	5.59	6.61	5.48	2.42
17.	6.13	5.74	4.63	7.26	7.00	12.9	5.44	7.80	4.18	7.35	5.23	3.23
18.	6.08	6.42	4.02	8.82	7.78	12.7	8.71	8.12	4.38	5.76	5.17	3.01
19.	6.94	3.99	3.55	7.35	8.61	12.5	9.12	7.20	10.4	6.29	4.92	3.40
20.	7.51	3.96	3.03	7.87	8.71	10.6	9.18	5.82	8.44	7.66	3.04	2.40
21.	7.48	5.45	4.17	8.70	7.79	7.71	8.73	5.83	9.02	7.76	5.61	2.80
22.	5.13	5.77	3.78	6.37	7.97	8.39	8.59	8.45	8.34	5.74	6.13	2.73
23.	3.94	4.60	3.69	6.17	10.1	12.5	8.06	6.61	9.81	5.61	5.83	2.92
24.	7.33	4.50	3.81	6.56	8.60	19.1	11.2	6.13	8.31	6.33	5.21	3.20
25.	4.26	4.06	3.86	6.73	10.3	15.1	11.3	7.12	7.78	6.13	3.46	2.75
26.	6.44	3.35	4.30	9.10	9.38	13.6	11.4	5.92	8.48	7.87	3.32	2.54
27.	6.19	3.16	3.30	9.01	10.0	13.3	12.1	6.90	7.89	7.32	3.45	2.73
28.	6.78	5.89	4.54	8.37	12.8	13.5	10.7	6.34	8.06	7.02	3.46	2.73
29.	4.43		4.47	6.82	9.26	12.4	9.63	6.50	5.82	5.47	3.92	2.79
30.	4.11		5.00	5.98	11.7	12.2	7.15	6.23	6.11	4.98	4.69	2.70
31.	7.40		4.20		12.2		6.80	5.69		5.62		3.95
	Extremwerte in m³/s											
am	04.	24.	08.	01.	05.	03.	17.	25.	18.	02.	25.	20.
NQ	2.41	2.00	2.13	3.02	3.52	5.00	4.40	3.82	3.02	3.52	2.56	1.74
HQ	13.5	12.3	13.5	15.5	17.5	24.8	16.7	24.0	16.8	25.2	12.3	10.6
am	31.	01.	30.	11.	28.	24.	24.	04.	19.	11.	02.	01.
	Monatsmittel in m³/s(MQ),l/s.km²(Mq) bzw.Monatssummen in mm (h_A)											
MQ	5.24	4.64	4.08	7.42	8.10	12.1	8.66	8.75	6.33	6.85	4.79	3.03
Mq	18.1	16.0	14.1	25.7	28.0	41.8	29.9	30.3	21.9	23.7	16.6	10.5
h_A	49	39	38	67	75	108	80	81	57	63	43	27

Reihe: 2006-2010	Mittlere Monatsmittel in m³/s (MQ),l/s.km²(Mq) bzw. -summen in mm (h_A)											
MQ	3.73	3.19	3.56	7.56	15.2	15.7	12.3	9.02	9.57	6.94	5.73	4.49
Mq	12.9	11.0	12.3	26.1	52.6	54.5	42.5	31.2	33.1	24.0	19.8	15.5
h_A	35	27	33	68	141	141	114	84	86	64	51	40
Reihe: 1961-2011	Mittlere Monatsmittel mit Extremwerten in m³/s											
NQ	0.83	0.94	0.67	1.37	2.42	2.67	2.52	0.90	1.11	1.07	1.11	0.98
NQ_T	0.98	0.98	0.99	1.37	2.46	4.20	3.74	2.65	1.11	1.07	1.11	0.98
MNQ_T	2.13	1.99	2.16	3.13	7.53	10.6	8.16	5.67	4.64	3.93	3.12	2.36
NMQ	1.01	1.26	1.71	2.85	8.10	7.29	6.58	4.25	2.10	1.44	1.50	1.04
MQ	3.11	2.86	3.55	6.09	14.7	17.0	13.6	9.41	7.57	6.24	4.83	3.58
HMQ	5.24	5.49	6.84	10.8	33.2	33.2	28.1	19.6	15.6	14.1	11.3	6.88
MHQ	8.14	6.94	8.71	13.9	31.0	34.6	33.2	24.4	19.5	16.6	13.1	8.99
HQ	19.8	13.9	20.7	28.1	71.2	87.0	96.6	108	71.0	66.7	110	23.0

Jahreswerte in m³/s (Q),l/s.km²(Mq), mm (h_A)									
	Berichtsjahr			Reihe: 2006 - 2010			Reihe: 1961 - 2011		
NQ	1.74	20.12.		0.67	13.03.2006		0.67	13.03.2006	
NQ_T	2.40	20.12.					0.98	12.12.1972	
$MJNQ_T$							1.76		
NJMQ							4.85		1971
MQ,Mq,h_A	6.67	23.1	727	8.15	28.2	889	7.73	26.7	843
HJMQ							11.4		1975
MJHQ							50.2		
HQ	25.2	11.10.		66.0	20.06.2006		110	05.11.1966	
NNQ seit 1961:	0.67	13.03.2006		HHQ seit 1961:	110	05.11.1966			

Berichtsjahr(J)	Überschreitungsdauer der Abflüsse in Tagen											Reihe(R): 2006-2010
m³/s	Tage(J)	Tage(R)	m³/s	Tage(J)	Tage(R)	m³/s	Tage(J)	Tage(R)	m³/s	Tage(J)	Tage(R)	
10000			500			20.0		15.2	1.00			365.2
8000			350			16.0	2	32.6	0.80			
6000			250			12.0	24	68.8	0.60			
4000			180			9.00	73	122.0	0.40			
3000			140			7.00	140	169.0	0.30			
2000			100			5.00	246	240.0	0.20			
1600			80.0			3.50	318	307.0	0.10			
1200			60.0			2.50	363	348.4	0.06			
900			40.0			1.80	365	361.6	0.03			
700			30.0		1.6	1.40		365.0	0.00			

siehe Tabelle Überleitungen u. Speicherungen d. Berichtsjahrs
durch Kraftwerksbetrieb beeinflusst
Im Jän,Feb durch Eis beeinflusst
Im Mrz,Jun,Jul,Aug,Sep nach ergänzten Wasserständen ermittelt

Abflüsse

Nr. 625 Mörtelsdorf Mur

Mst.Nr. 203794 Art: Schreibpegel Einzugsgebiet: 366.9 km²

Monat	I	II	III	IV	V	VI	VII	VIII	IX	X	XI	XII
Tag	Tägliche Abflüsse 2011 in m³/s											
1.	3.67	5.56	4.82	5.13	6.54	13.1	13.1	8.65	6.69	6.27	6.24	4.42
2.	4.78	6.49	5.22	4.65	7.08	13.2	12.4	8.59	5.98	5.50	6.87	4.01
3.	5.33	4.64	5.20	6.07	5.91	13.2	9.29	10.5	6.20	5.93	7.06	3.40
4.	5.93	3.72	5.10	6.55	6.27	14.0	11.8	17.8	5.70	6.73	7.92	3.41
5.	4.98	3.71	3.97	7.12	5.69	12.3	11.3	13.1	6.30	5.84	5.65	3.17
6.	5.85	3.49	3.11	6.95	5.71	14.2	10.2	8.43	5.85	5.51	5.03	3.78
7.	4.49	4.54	3.61	7.09	5.66	13.9	7.76	6.80	6.56	8.05	6.04	3.44
8.	3.73	4.32	4.48	10.3	6.43	15.7	7.29	9.08	6.16	5.66	5.87	3.15
9.	3.96	4.73	4.48	8.69	6.79	15.1	8.03	16.1	6.41	6.16	5.84	3.80
10.	3.73	4.12	4.40	8.20	7.36	14.9	7.55	12.9	5.49	9.93	4.84	3.09
11.	4.64	4.61	3.70	9.26	8.14	14.7	10.2	12.5	5.00	17.4	6.14	3.14
12.	4.20	3.63	3.82	8.55	8.97	16.7	10.2	13.9	6.33	11.7	4.84	3.22
13.	5.07	3.79	3.48	8.96	9.10	15.9	9.40	11.4	6.24	10.9	4.71	3.77
14.	6.75	4.99	3.86	8.82	8.71	18.5	8.30	9.77	5.14	9.63	4.75	3.01
15.	5.24	5.21	4.02	8.92	10.8	17.4	7.07	10.3	6.41	8.33	4.92	3.32
16.	4.58	6.71	4.50	8.05	9.13	16.9	6.77	10.4	6.33	7.79	5.98	2.97
17.	5.65	6.11	5.00	7.42	7.85	16.1	5.84	8.54	5.42	8.14	5.76	3.17
18.	6.11	6.54	4.34	8.97	8.51	16.0	8.89	8.70	5.07	6.94	5.42	2.95
19.	7.07	4.51	4.02	7.93	9.38	17.8	9.40	8.52	13.9	7.14	6.00	3.98
20.	7.09	4.12	3.32	8.55	9.63	14.7	9.33	6.94	10.8	8.81	3.89	3.85
21.	7.44	5.67	3.95	8.92	8.81	10.4	8.89	6.42	10.9	8.57	5.78	2.98
22.	5.88	5.45	3.81	6.78	8.86	10.9	8.91	8.45	9.58	6.86	6.44	3.03
23.	4.66	5.12	4.29	7.03	11.2	15.9	8.20	7.21	11.2	6.55	6.70	2.93
24.	7.37	5.11	3.80	6.86	10.2	24.4	12.4	6.97	9.58	7.26	5.63	3.44
25.	4.60	4.14	4.23	7.09	11.8	18.7	12.3	7.29	8.64	7.14	4.40	2.71
26.	6.20	3.80	4.30	8.97	11.7	16.5	11.4	6.26	9.60	9.92	3.98	2.81
27.	6.15	3.37	3.91	9.47	12.0	16.1	12.6	7.02	8.86	9.50	3.87	3.07
28.	6.74	5.04	4.27	9.11	18.3	15.9	11.2	6.90	9.03	8.53	3.90	2.90
29.	4.89		4.62	8.33	12.9	14.9	10.4	7.20	6.95	6.84	3.96	2.90
30.	4.26		5.15	6.45	15.1	14.3	7.80	6.42	6.66	6.34	5.27	2.65
31.	7.71		4.87		15.8		6.97	6.16		6.27		3.62
	Extremwerte in m³/s											
am	05.	24.	07.	01.	05.	03.	17.	25.	14.	06.	27.	31.
NQ	2.74	2.71	2.71	3.63	4.13	7.70	4.49	4.49	3.96	4.03	3.03	2.31
HQ	12.4	11.6	11.1	14.1	22.3	30.8	17.7	24.4	21.2	27.4	12.4	9.29
am	06.	16.	30.	12.	28.	24.	24.	03.	19.	11.	02.	01.
	Monatsmittel in m³/s(MQ),l/s.km²(Mq) bzw.Monatssummen in mm (h_A)											
MQ	5.44	4.76	4.25	7.84	9.36	15.4	9.52	9.33	7.43	7.94	5.46	3.29
Mq	14.8	13.0	11.6	21.4	25.5	42.0	25.9	25.4	20.3	21.6	14.9	8.98
h_A	40	31	31	55	68	109	69	68	53	58	39	23

Reihe: 2006-2010	Mittlere Monatsmittel in m³/s (MQ),l/s.km²(Mq) bzw. -summen in mm (h_A)											
MQ	4.80	3.79	4.45	9.41	17.0	17.4	13.9	10.3	10.9	7.96	6.78	5.51
Mq	13.1	10.3	12.1	25.6	46.2	47.4	37.9	28.2	29.8	21.7	18.5	15.0
h_A	35	25	32	66	124	123	101	75	77	58	48	39
Reihe: 1971-2011	Mittlere Monatsmittel mit Extremwerten in m³/s											
NQ	1.24	1.12	1.42	1.27	3.37	4.38	3.85	2.58	3.03	2.31	2.14	1.52
NQ_T	1.42	1.20	1.70	1.35	3.61	5.86	4.78	3.16	3.62	2.64	2.56	1.52
MNQ_T	2.79	2.52	2.80	4.23	9.66	12.5	9.60	6.53	5.54	4.92	4.07	3.09
NMQ	1.55	1.94	2.19	2.95	9.36	8.62	7.98	4.81	4.51	3.91	3.24	1.92
MQ	3.89	3.50	4.61	7.68	17.7	19.1	15.6	10.5	8.64	7.76	5.86	4.40
HMQ	7.01	5.92	8.61	15.2	38.8	31.8	31.2	16.8	15.4	16.2	14.1	9.44
MHQ	8.59	7.90	10.9	17.0	37.1	38.6	40.3	25.8	20.1	21.0	13.4	10.0
HQ	19.2	14.3	19.9	33.8	83.7	88.0	106	120	42.4	66.4	39.8	17.7

Jahreswerte in m³/s (Q),l/s.km²(Mq), mm (h_J)

	Berichtsjahr			Reihe: 2006 - 2010			Reihe: 1971 - 2011		
NQ	2.31	31.12.		1.24	29.01.2006		1.12	14.02.1973	
NQ_T	2.64	30.12.					1.20	12.02.1973	
$MJNQ_T$							2.28		
NJMQ							6.49		1971
MQ,Mq,h_A	7.51	20.5	645	9.41	25.6	808	9.12	24.9	784
HJMQ							13.3		1975
MJHQ							57.9		
HQ	30.8	24.06.		69.2	10.07.2007		120	12.08.2002	

NNQ seit 1971: 1.12 14.02.1973 **HHQ seit** 1971: 120 12.08.2002

Berichtsjahr(J) Überschreitungsdauer der Abflüsse in Tagen Reihe(R): 2006-2010

m³/s	Tage(J)	Tage(R)	m³/s	Tage(J)	Tage(R)	m³/s	Tage(J)	Tage(R)	m³/s	Tage(J)	Tage(R)
10000			**500**			**20.0**	1	24.0	**1.00**		
8000			**350**			**16.0**	15	47.2	**0.80**		
6000			**250**			**12.0**	46	89.4	**0.60**		
4000			**180**			**9.00**	92	148.4	**0.40**		
3000			**140**			**7.00**	160	204.8	**0.30**		
2000			**100**			**5.00**	265	279.0	**0.20**		
1600			**80.0**			**3.50**	337	337.4	**0.10**		
1200			**60.0**			**2.50**	365	361.2	**0.06**		
900			**40.0**		0.6	**1.80**		365.2	**0.03**		
700			**30.0**		3.2	**1.40**			**0.00**		

siehe Tabelle Überleitungen u. Speicherungen d. Berichtsjahrs
durch Kraftwerksbetrieb beeinflusst
Im Jän nach ergänzten Wasserständen ermittelt
Im Jän durch Eis beeinflusst

Nr. 626 Mauterndorf Taurach

Mst.Nr. 203760 Art: Schreibpegel Einzugsgebiet: 102.1 km²

Monat	I	II	III	IV	V	VI	VII	VIII	IX	X	XI	XII
Tag	Tägliche Abflüsse 2011 in m³/s											
1.	1.67	1.81	1.54	2.42	3.27	7.58	4.51	3.48	2.93	2.69	2.72	1.73
2.	1.67	1.58	1.53	2.94	3.30	7.06	4.34	3.38	2.79	2.57	2.59	1.65
3.	1.67	1.64	1.53	3.53	3.33	6.32	3.96	3.91	2.64	2.44	2.43	1.66
4.	1.67	1.68	1.53	3.78	3.11	7.57	3.79	4.51	2.46	2.40	2.32	1.68
5.	1.67	1.67	1.50	3.51	2.93	7.02	3.87	4.10	2.41	2.32	2.17	1.66
6.	1.67	1.67	1.48	3.02	2.95	6.49	3.65	3.45	2.56	2.27	2.05	1.55
7.	1.67	1.67	1.45	4.24	3.14	6.30	3.46	3.32	2.41	2.81	2.08	1.52
8.	1.67	1.67	1.43	6.62	3.45	6.92	3.16	4.29	2.32	2.52	2.13	1.52
9.	1.67	1.67	1.42	6.44	3.55	6.78	2.99	7.92	2.48	2.51	2.13	1.50
10.	1.67	1.67	1.42	5.46	3.46	5.56	2.95	5.55	2.41	5.78	2.07	1.56
11.	1.67	1.68	1.50	4.40	3.71	5.66	3.32	5.02	2.47	9.20	2.05	1.50
12.	1.67	1.80	1.42	4.13	3.98	5.44	2.87	4.80	2.60	6.38	1.96	1.42
13.	2.42	1.81	1.48	3.67	4.45	5.25	2.82	4.46	2.79	5.93	1.86	1.38
14.	3.52	1.58	1.62	3.29	4.74	6.62	2.83	4.05	2.97	5.26	1.78	1.40
15.	2.77	1.60	1.59	2.90	5.70	5.80	2.87	4.02	2.87	4.37	1.81	1.52
16.	2.51	1.64	1.80	2.71	4.63	5.40	2.87	3.71	2.78	4.14	1.93	1.65
17.	2.30	1.62	2.22	2.62	4.55	5.14	2.73	3.34	2.81	3.89	1.96	1.69
18.	2.18	1.55	2.04	2.70	4.97	5.45	3.22	3.39	3.02	3.66	1.95	1.50
19.	2.18	1.55	1.83	2.85	5.14	7.63	3.16	3.17	5.66	3.48	1.81	1.43
20.	2.23	1.55	1.79	2.99	5.25	6.45	3.22	3.02	4.68	3.33	1.75	1.43
21.	2.16	1.54	1.67	3.21	5.45	6.54	3.82	3.16	4.98	2.96	1.78	1.44
22.	2.07	1.54	1.67	3.61	5.62	6.35	3.74	3.15	5.07	2.81	1.67	1.47
23.	2.01	1.54	1.70	3.91	7.02	8.26	3.48	2.96	4.24	2.83	1.61	1.48
24.	2.02	1.54	1.78	3.92	6.58	9.73	6.59	2.92	3.65	2.84	1.65	1.51
25.	2.03	1.54	1.97	4.17	6.63	7.43	6.25	2.86	3.46	2.78	1.65	1.52
26.	2.04	1.54	2.00	4.10	7.36	6.70	5.22	2.70	3.22	4.16	1.84	1.50
27.	1.95	1.54	2.01	3.79	7.81	5.85	4.54	3.14	3.02	4.07	1.81	1.43
28.	1.86	1.54	2.01	3.66	9.53	4.89	4.07	3.05	2.95	3.30	1.79	1.39
29.	1.84		1.98	3.56	7.55	4.52	3.77	2.69	2.91	3.09	1.83	1.42
30.	1.84		2.13	3.39	8.23	4.69	3.60	2.51	2.81	2.87	1.81	1.45
31.	1.83		2.16		8.28		3.51	2.59		2.68		1.30
	Extremwerte in m³/s											
am	13.	17.	24.	01.	01.	29.	16.	27.	08.	03.	20.	31.
NQ	1.67	0.48	0.71	2.10	1.67	4.37	2.64	1.41	2.25	2.05	1.50	1.04
HQ	3.91	2.75	2.75	7.75	11.2	13.6	9.04	13.3	7.58	13.3	2.75	1.77
am	13.	17.	17.	09.	27.	23.	24.	09.	19.	10.	01.	01.
	Monatsmittel in m³/s(MQ),l/s.km²(Mq) bzw.Monatssummen in mm (h_A)											
MQ	2.00	1.62	1.72	3.72	5.15	6.38	3.72	3.70	3.14	3.62	1.97	1.51
Mq	19.5	15.9	16.8	36.4	50.4	62.5	36.4	36.2	30.8	35.5	19.3	14.8
h_A	52	38	45	94	135	162	98	97	80	95	50	38

Reihe: 2006-2010	Mittlere Monatsmittel in m³/s (MQ),l/s.km²(Mq) bzw. -summen in mm (h_A)											
MQ	1.74	1.47	1.63	3.65	8.09	7.64	5.52	4.12	4.56	3.01	2.68	2.08
Mq	17.0	14.4	16.0	35.8	79.2	74.9	54.0	40.4	44.7	29.5	26.2	20.4
h_A	46	35	43	93	212	194	145	108	116	79	68	53
Reihe: 1961-2011	Mittlere Monatsmittel mit Extremwerten in m³/s											
NQ	0.29	0.21	0.25	0.11	0.86	0.52	0.46	0.23	0.17	0.10	0.23	0.10
NQ_T	0.36	0.31	0.30	0.41	1.08	2.72	1.26	0.61	0.68	1.04	0.63	0.49
MNQ_T	1.24	1.09	1.13	1.78	4.08	5.42	4.01	3.08	2.68	2.29	1.97	1.52
NMQ	0.53	0.40	0.43	1.19	3.51	4.11	2.54	0.99	1.93	1.39	0.79	0.72
MQ	1.44	1.25	1.59	3.30	7.38	7.95	5.82	4.38	3.78	3.05	2.47	1.89
HMQ	2.38	2.03	3.03	6.24	12.6	17.4	13.7	10.5	8.90	6.06	5.13	3.38
MHQ	2.42	1.89	2.86	6.93	13.5	13.6	12.2	9.36	7.78	6.26	4.30	2.99
HQ	11.1	8.67	8.68	23.7	25.1	38.0	33.8	35.0	30.0	19.8	27.9	12.1

Jahreswerte in m³/s (Q),l/s.km²(Mq), mm (h_J)

	Berichtsjahr			Reihe: 2006 - 2010			Reihe: 1961 - 2011		
NQ	0.48	17.02.		0.55	10.12.2010		0.10	15.10.1997	
NQ_T	1.30	31.12.					0.30	26.03.1987	
$MJNQ_T$							0.99		
NJMQ							2.66		1971
MQ,Mq,h_A	3.19	31.3	986	3.87	37.9	1196	3.70	36.3	1144
HJMQ							6.62		1965
MJHQ							19.0		
HQ	13.6	23.06.		28.8	24.06.2009		38.0	25.06.1973	

NNQ seit 1961: 0.10 15.10.1997 **HHQ seit** 1961: 38.0 25.06.1973

Berichtsjahr(J) Überschreitungsdauer der Abflüsse in Tagen Reihe(R): 2006-2010

m³/s	Tage(J)	Tage(R)	m³/s	Tage(J)	Tage(R)	m³/s	Tage(J)	Tage(R)	m³/s	Tage(J)	Tage(R)
10000			**500**			**20.0**		0.2	**1.00**	365	357.6
8000			**350**			**16.0**		1.2	**0.80**		365.2
6000			**250**			**12.0**		8.0	**0.60**		
4000			**180**			**9.00**	3	20.4	**0.40**		
3000			**140**			**7.00**	17	40.2	**0.30**		
2000			**100**			**5.00**	57	91.4	**0.20**		
1600			**80.0**			**3.50**	116	153.8	**0.10**		
1200			**60.0**			**2.50**	207	214.4	**0.06**		
900			**40.0**			**1.80**	269	292.6	**0.03**		
700			**30.0**			**1.40**	362	345.0	**0.00**		

Niederwasser beeinflusst
Im Jän,Feb,Mrz,Apr,Mai,Jun,Jul,Aug,Sep,Okt,Nov,Dez n.erg.W.erm.
Im Jän,Feb,Mrz durch Eis beeinflusst

Abflüsse

Nr. 627 Weißpriach
Weißpriach

Mst.Nr. 203778 Art: Schreibpegel Einzugsgebiet: 77.1 km²

Monat	I	II	III	IV	V	VI	VII	VIII	IX	X	XI	XII
Tag	Tägliche Abflüsse 2011 in m³/s											
1.	0.86	0.77	0.79	1.51	2.50	4.70	3.28	2.78	1.63	1.50	1.96	1.15
2.	0.86	0.80	0.75	1.95	2.50	4.31	3.13	2.63	1.55	1.48	1.85	1.13
3.	0.86	0.85	0.75	2.47	2.52	4.10	2.97	2.88	1.50	1.45	1.76	1.13
4.	0.86	0.86	0.74	2.71	2.48	4.28	2.79	3.02	1.46	1.39	1.78	1.13
5.	0.86	0.86	0.77	2.26	2.31	4.17	2.65	2.79	1.42	1.36	1.75	1.09
6.	0.86	0.86	0.76	1.95	2.28	3.93	2.56	2.60	1.39	1.35	1.73	1.07
7.	0.86	0.86	0.74	3.17	2.54	3.84	2.46	2.58	1.36	1.60	1.70	1.08
8.	0.86	0.86	0.70	4.84	2.72	3.93	2.39	3.04	1.35	1.46	1.63	1.06
9.	0.86	0.86	0.73	4.41	2.76	3.82	2.32	5.26	1.40	1.44	1.58	1.04
10.	0.86	0.86	0.73	3.63	2.79	3.35	2.29	3.85	1.35	3.55	1.59	1.05
11.	0.85	0.87	0.74	3.05	2.81	3.19	2.50	3.31	1.31	6.18	1.60	1.06
12.	0.82	0.95	0.75	2.84	2.80	3.20	2.22	3.07	1.28	4.19	1.60	1.06
13.	1.49	0.87	0.75	2.45	3.13	3.10	2.20	2.90	1.28	3.94	1.55	1.06
14.	2.58	0.82	0.77	2.18	3.71	3.60	2.15	2.64	1.28	3.32	1.48	1.05
15.	1.84	0.78	0.80	1.95	4.56	3.21	2.20	2.70	1.25	2.81	1.40	1.05
16.	1.56	0.78	0.87	1.77	3.72	3.07	2.15	2.58	1.21	2.53	1.37	1.05
17.	1.45	0.80	1.13	1.76	3.39	2.97	2.12	2.31	1.21	2.34	1.35	1.05
18.	1.41	0.86	1.06	1.80	3.59	3.06	2.40	2.23	1.32	2.27	1.34	1.03
19.	1.38	0.85	1.01	1.92	3.69	4.12	2.30	2.18	2.44	2.19	1.33	1.00
20.	1.32	0.85	0.89	2.04	3.67	3.37	2.35	2.15	1.96	2.14	1.34	1.00
21.	1.20	0.86	0.87	2.37	3.62	3.21	3.53	2.03	2.50	2.04	1.31	1.00
22.	1.09	0.85	0.83	2.64	3.86	3.13	2.81	1.97	2.51	1.91	1.24	1.00
23.	1.04	0.78	0.85	2.79	4.41	4.20	2.65	1.85	2.20	1.85	1.24	1.00
24.	1.02	0.74	0.87	2.80	4.24	4.61	4.30	1.75	2.01	1.85	1.24	0.99
25.	1.01	0.74	0.93	2.90	4.21	4.04	3.97	1.66	1.92	1.86	1.24	0.97
26.	1.00	0.74	1.03	2.87	4.24	4.17	3.52	1.61	1.82	2.97	1.26	0.95
27.	1.00	0.76	1.07	2.83	4.81	4.01	3.36	1.75	1.73	3.08	1.22	0.94
28.	1.00	0.78	1.14	2.79	5.66	3.66	3.10	1.69	1.65	2.44	1.17	0.92
29.	0.92		1.17	2.73	5.03	3.41	3.05	1.62	1.57	2.22	1.12	0.91
30.	0.91		1.22	2.59	5.20	3.50	3.05	1.59	1.52	2.15	1.13	0.91
31.	0.90		1.33		4.98		3.08	1.61		2.03		0.90
	Extremwerte in m³/s											
am	13.	24.	08.	01.	06.	18.	15.	29.	16.	05.	29.	31.
NQ	0.80	0.74	0.63	1.37	2.22	2.85	2.12	1.59	1.20	1.35	1.12	0.89
HQ	2.91	1.03	1.37	5.05	6.85	5.97	4.76	8.57	3.49	8.39	1.99	1.15
am	13.	12.	31.	08.	27.	23.	24.	09.	21.	10.	01.	01.
	Monatsmittel in m³/s(MQ),l/s.km²(Mq) bzw.Monatssummen in mm (h_A)											
MQ	1.11	0.83	0.89	2.60	3.57	3.71	2.77	2.47	1.61	2.35	1.46	1.03
Mq	14.4	10.7	11.5	33.7	46.3	48.1	35.9	32.1	20.9	30.5	19.0	13.3
h_A	39	26	31	87	124	125	96	86	54	82	49	34

Reihe: 2006-2010	Mittlere Monatsmittel in m³/s (MQ),l/s.km²(Mq) bzw. -summen in mm (h_A)											
MQ	0.93	0.79	0.93	2.72	6.08	5.74	3.78	2.86	2.98	1.89	1.62	1.14
Mq	12.1	10.3	12.0	35.2	78.8	74.5	49.0	37.1	38.7	24.5	21.1	14.8
h_A	32	25	32	91	211	193	131	99	100	66	55	38
Reihe: 1961-2011	Mittlere Monatsmittel mit Extremwerten in m³/s											
NQ	0.37	0.33	0.41	0.43	0.68	1.72	1.07	1.00	0.78	0.95	0.56	0.58
NQ_T	0.37	0.33	0.41	0.53	0.79	1.72	1.07	1.00	0.80	0.96	0.62	0.60
MNQ_T	0.74	0.66	0.67	1.01	2.63	3.60	2.63	1.89	1.66	1.45	1.19	0.89
NMQ	0.47	0.44	0.52	0.82	1.91	2.83	1.95	1.28	1.14	1.14	0.88	0.70
MQ	0.84	0.73	0.92	2.08	5.69	6.11	4.21	2.92	2.44	1.99	1.54	1.11
HMQ	1.45	1.17	1.79	5.18	10.7	14.7	9.36	7.89	4.92	4.06	3.08	2.02
MHQ	1.14	0.84	1.67	4.98	11.3	11.6	9.44	6.87	5.21	4.07	2.73	1.66
HQ	5.20	1.43	7.82	16.5	22.8	28.0	23.8	30.7	23.2	15.6	21.4	9.50

Jahreswerte in m³/s (Q),l/s.km²(Mq), mm (h_A)

	Berichtsjahr			Reihe: 2006 - 2010			Reihe: 1961 - 2011		
NQ	0.63	08.03.		0.49	13.03.2006		0.33	10.02.1998	
NQ_T	0.70	08.03.					0.33	11.02.1998	
$MJNQ_T$							0.63		
NJMQ							1.85		1963
MQ,Mq,h_A	2.04	26.4	834	2.64	34.2	1078	2.56	33.1	1045
HJMQ							3.95		1965
MJHQ							15.4		
HQ	8.57	09.08.		16.7	20.06.2006		30.7	12.08.2002	

NNQ seit 1961: 0.33 11.02.1998 **HHQ seit** 1961: 30.7 12.08.2002

Berichtsjahr(J) Überschreitungsdauer der Abflüsse in Tagen Reihe(R): 2006-2010

m³/s	Tage(J)	Tage(R)	m³/s	Tage(J)	Tage(R)	m³/s	Tage(J)	Tage(R)	m³/s	Tage(J)	Tage(R)
10000			500			20.0			1.00	292	294.4
8000			350			16.0			0.80	342	321.2
6000			250			12.0		0.6	0.60	365	355.2
4000			180			9.00		8.2	0.40		365.2
3000			140			7.00		18.6	0.30		
2000			100			5.00	5	46.6	0.20		
1600			80.0			3.50	48	90.8	0.10		
1200			60.0			2.50	120	136.4	0.06		
900			40.0			1.80	176	188.2	0.03		
700			30.0			1.40	220	234.2	0.00		

Im Dez durch Eis beeinflusst
Im Jän,Feb,Mrz,Apr,Mai,Jun,Jul,Aug,Sep,Okt,Nov,Dez n.erg.W.erm.

Nr. 628 St.Andrä
Göriachbach

Mst.Nr. 203992 Art: Schreibpegel Einzugsgebiet: 48.4 km²

Monat	I	II	III	IV	V	VI	VII	VIII	IX	X	XI	XII
Tag	Tägliche Abflüsse 2011 in m³/s											
1.	0.45	0.35	0.26	0.40	0.96	2.27	1.95	1.45	0.81	0.75	0.86	0.47
2.	0.42	0.34	0.26	0.39	1.04	2.20	1.72	1.32	0.82	0.75	0.85	0.46
3.	0.39	0.33	0.26	0.46	1.05	1.96	1.62	1.82	0.78	0.75	0.84	0.45
4.	0.36	0.33	0.26	0.67	0.95	2.11	1.29	1.73	0.73	0.72	0.83	0.43
5.	0.33	0.32	0.26	0.64	0.84	1.98	1.29	1.46	0.72	0.70	0.81	0.43
6.	0.30	0.32	0.26	0.61	0.90	1.76	1.24	1.34	0.70	0.67	0.80	0.43
7.	0.27	0.31	0.27	0.88	1.02	1.85	1.27	1.40	0.69	0.86	0.79	0.42
8.	0.26	0.31	0.30	1.57	1.14	1.98	1.18	1.64	0.65	0.75	0.77	0.42
9.	0.26	0.31	0.25	1.41	1.13	1.75	1.11	3.31	0.64	0.77	0.77	0.41
10.	0.26	0.31	0.28	1.29	1.23	1.42	1.04	2.51	0.58	1.69	0.73	0.41
11.	0.26	0.30	0.29	1.19	1.30	1.41	1.07	2.01	0.55	3.23	0.77	0.40
12.	0.26	0.30	0.27	1.18	1.49	1.45	0.99	1.81	0.63	2.18	0.77	0.40
13.	0.98	0.30	0.31	1.13	1.85	1.48	0.95	1.66	0.59	1.94	0.73	0.40
14.	0.96	0.30	0.32	1.08	2.00	1.51	0.92	1.54	0.59	1.57	0.69	0.39
15.	0.64	0.29	0.34	0.99	1.95	1.41	0.95	1.71	0.61	1.49	0.67	0.39
16.	0.48	0.29	0.34	0.89	1.51	1.25	0.94	1.53	0.56	1.38	0.65	0.38
17.	0.43	0.29	0.40	0.86	1.28	1.19	0.78	1.47	0.57	1.12	0.66	0.38
18.	0.43	0.29	0.37	0.83	1.41	1.32	0.99	1.41	0.60	1.09	0.63	0.37
19.	0.42	0.28	0.28	0.77	1.55	2.21	1.12	1.37	1.74	0.98	0.59	0.35
20.	0.42	0.28	0.27	0.76	1.71	1.78	1.09	1.10	1.28	1.02	0.58	0.34
21.	0.41	0.28	0.28	0.86	2.16	1.76	1.85	1.12	1.22	1.10	0.57	0.34
22.	0.40	0.28	0.29	0.96	2.05	1.77	1.60	1.21	1.24	1.00	0.52	0.31
23.	0.40	0.27	0.29	1.11	2.20	3.02	1.44	1.12	1.01	0.88	0.50	0.29
24.	0.39	0.27	0.30	1.12	2.11	3.73	2.51	0.99	0.98	0.84	0.53	0.31
25.	0.39	0.27	0.31	1.22	2.11	2.78	2.20	0.91	0.99	0.80	0.54	0.31
26.	0.38	0.27	0.31	1.22	2.00	2.60	1.88	0.82	0.83	1.28	0.51	0.31
27.	0.37	0.27	0.35	1.12	2.52	2.40	1.76	0.87	0.89	1.44	0.50	0.31
28.	0.37	0.26	0.35	1.13	2.62	2.19	1.70	0.87	0.79	1.21	0.49	0.31
29.	0.36		0.34	0.96	2.10	2.19	1.88	0.77	0.83	1.07	0.49	0.31
30.	0.36		0.33	0.94	2.23	2.10	1.74	0.77	0.79	0.99	0.48	0.31
31.	0.35		0.33		2.50		1.60	0.78		0.89		0.31
	Extremwerte in m³/s											
am	07.	28.	08.	09.	05.	09.	26.	23.	13.	20.	23.	23.
NQ	0.26	0.26	0.22	0.15	0.09	0.64	0.26	0.18	0.18	0.22	0.15	0.28
HQ	2.60	0.35	0.67	2.33	3.94	6.00	3.03	4.69	3.26	4.44	1.29	0.48
am	13.	01.	08.	09.	27.	23.	21.	09.	19.	11.	23.	01.
	Monatsmittel in m³/s(MQ),l/s.km²(Mq) bzw.Monatssummen in mm (h_A)											
MQ	0.41	0.30	0.30	0.95	1.64	1.96	1.41	1.41	0.81	1.16	0.66	0.37
Mq	8.52	6.14	6.21	19.7	34.0	40.5	29.1	29.2	16.8	23.9	13.7	7.72
h_A	23	15	17	51	91	105	78	78	44	64	36	20

Reihe: 2006-2010	Mittlere Monatsmittel in m³/s (MQ),l/s.km²(Mq) bzw. -summen in mm (h_A)											
MQ	0.35	0.31	0.39	1.27	3.06	3.02	2.00	1.43	1.61	0.90	0.69	0.50
Mq	7.21	6.38	8.07	26.3	63.2	62.5	41.3	29.6	33.2	18.6	14.3	10.4
h_A	19	15	22	68	169	162	111	79	86	50	37	27
Reihe: 1993-2011	Mittlere Monatsmittel mit Extremwerten in m³/s											
NQ	0.10	0.06	.018	0.09	.039	0.06	0.06	.002	.045	.050	.022	0.08
NQ_T	0.16	0.08	0.09	0.27	0.76	0.89	0.63	0.25	0.40	0.13	0.31	0.22
MNQ_T	0.28	0.23	0.25	0.51	1.70	1.78	1.07	0.78	0.79	0.67	0.53	0.36
NMQ	0.21	0.12	0.23	0.42	1.64	1.54	0.97	0.45	0.75	0.56	0.40	0.27
MQ	0.35	0.28	0.43	1.02	2.94	2.79	1.93	1.37	1.31	1.09	0.78	0.48
HMQ	0.60	0.52	0.85	2.45	4.50	4.23	3.46	2.40	2.39	2.35	1.86	1.09
MHQ	0.72	0.46	1.35	2.71	5.60	6.34	6.06	5.21	3.99	3.53	1.96	0.87
HQ	3.26	0.80	4.75	5.71	7.90	13.8	11.8	20.2	9.52	8.76	7.42	2.11

Jahreswerte in m³/s (Q),l/s.km²(Mq), mm (h_A)

	Berichtsjahr			Reihe: 2006 - 2010			Reihe: 1993 - 2011		
NQ	0.09	05.05.		0.09	06.11.2009		.002	23.08.2001	
NQ_T	0.25	09.03.					0.08	18.02.2001	
$MJNQ_T$							0.20		
NJMQ							0.89		2003
MQ,Mq,h_A	0.95	19.7	621	1.30	26.9	848	1.24	25.5	805
HJMQ							1.56		2009
MJHQ							8.68		
HQ	6.00	23.06.		13.8	20.06.2007		20.2	12.08.2002	

NNQ seit 1993: .002 23.08.2001 **HHQ seit** 1993: 20.2 12.08.2002

Berichtsjahr(J) Überschreitungsdauer der Abflüsse in Tagen Reihe(R): 2006-2010

m³/s	Tage(J)	Tage(R)	m³/s	Tage(J)	Tage(R)	m³/s	Tage(J)	Tage(R)	m³/s	Tage(J)	Tage(R)
10000			500			20.0			1.00	138	159.4
8000			350			16.0			0.80	184	194.4
6000			250			12.0			0.60	226	242.8
4000			180			9.00			0.40	270	292.0
3000			140			7.00		0.2	0.30	328	319.6
2000			100			5.00		6.2	0.20	365	353.2
1600			80.0			3.50	1	22.0	0.10		365.2
1200			60.0			2.50	11	54.2	0.06		
900			40.0			1.80	44	90.2	0.03		
700			30.0			1.40	86	122.8	0.00		

Im Jän,Feb,Mrz,Dez durch Eis beeinflusst
Im Jän,Feb,Mrz,Apr,Sep,Okt,Dez nach erg.Wasserständen erm.

Abflüsse

Nr. 629 Lessach
Lessachbach

Mst.Nr. 204008 Art: Schreibpegel Einzugsgebiet: 70.2 km²

Monat	I	II	III	IV	V	VI	VII	VIII	IX	X	XI	XII
Tag	Tägliche Abflüsse 2011 in m³/s											
1.	0.61	0.49	0.27	0.78	1.79	3.71	2.89	2.05	1.22	1.08	1.93	0.73
2.	0.49	0.49	0.27	1.00	1.86	3.32	2.60	1.90	1.17	1.01	1.84	0.73
3.	0.47	0.48	0.27	1.55	1.89	3.13	2.40	2.64	1.05	0.98	1.57	0.74
4.	0.46	0.47	0.27	2.07	1.86	3.51	2.23	3.37	0.93	0.92	1.41	0.79
5.	0.45	0.46	0.27	1.92	1.69	3.41	2.05	2.93	0.89	0.85	1.34	0.72
6.	0.44	0.45	0.27	1.61	1.55	3.16	1.92	2.48	0.89	0.79	1.33	0.66
7.	0.43	0.44	0.27	2.22	1.90	3.08	1.83	2.30	0.89	1.24	1.35	0.64
8.	0.44	0.43	0.27	3.80	2.23	3.20	1.74	3.28	0.89	0.97	1.35	0.63
9.	0.45	0.42	0.27	3.65	2.23	2.97	1.63	6.63	1.09	0.90	1.28	0.63
10.	0.46	0.41	0.27	3.24	2.33	2.75	1.52	5.21	0.94	2.57	1.23	0.62
11.	0.47	0.40	0.27	2.93	2.55	2.50	1.44	3.92	0.89	5.43	1.18	0.62
12.	0.48	0.39	0.29	2.71	2.80	2.84	1.37	3.26	0.89	3.96	1.14	0.61
13.	1.42	0.38	0.30	2.41	3.31	3.03	1.23	3.08	0.89	3.34	1.07	0.61
14.	1.50	0.38	0.32	1.99	3.39	3.59	1.21	2.69	1.00	2.76	1.01	0.60
15.	1.00	0.37	0.32	1.63	4.01	3.19	1.51	2.52	0.87	2.32	0.93	0.60
16.	0.85	0.36	0.38	1.25	3.05	2.89	1.41	2.40	0.83	2.11	0.86	0.59
17.	0.73	0.35	0.55	1.09	2.58	2.71	1.39	2.23	0.79	1.85	0.97	0.59
18.	0.70	0.34	0.47	1.02	2.58	3.03	2.10	2.08	0.87	1.64	0.99	0.58
19.	0.67	0.33	0.39	0.91	2.66	4.33	2.22	1.94	4.20	1.55	0.92	0.58
20.	0.64	0.32	0.33	1.19	2.93	3.52	2.04	1.79	3.61	1.56	0.92	0.57
21.	0.62	0.31	0.36	1.68	3.35	3.43	3.00	1.71	3.31	1.38	0.91	0.57
22.	0.59	0.30	0.37	2.07	3.28	3.37	2.77	1.62	3.25	1.20	0.86	0.56
23.	0.56	0.30	0.37	2.26	3.57	5.03	2.45	1.84	2.64	1.10	0.89	0.56
24.	0.55	0.29	0.37	2.26	3.78	6.11	4.07	1.62	2.19	0.99	0.85	0.55
25.	0.54	0.28	0.42	2.37	3.77	4.52	3.94	1.51	1.96	1.17	0.82	0.55
26.	0.53	0.27	0.48	2.33	3.67	4.25	3.36	1.40	1.76	2.87	0.82	0.55
27.	0.52	0.27	0.53	2.27	4.54	4.08	3.29	1.52	1.60	3.77	0.82	0.55
28.	0.51	0.27	0.57	2.20	5.27	3.69	3.02	1.38	1.43	2.97	0.81	0.55
29.	0.50		0.60	2.09	3.95	3.34	3.00	1.24	1.33	2.43	0.78	0.55
30.	0.49		0.62	1.84	3.86	3.14	2.83	1.20	1.25	2.17	0.75	0.55
31.	0.49		0.65		4.03		2.45	1.17		2.08		0.55
	Extremwerte in m³/s											
am	07.	26.	11.	01.	06.	11.	14.	31.	17.	06.	23.	25.
NQ	0.43	0.27	0.27	0.73	1.44	2.40	1.16	1.14	0.78	0.78	0.73	0.55
HQ	2.63	0.49	0.73	4.00	6.37	7.89	4.42	8.15	5.75	6.26	2.08	0.82
am	13.	01.	17.	08.	27.	23.	24.	09.	19.	11.	01.	02.
	Monatsmittel in m³/s(MQ),l/s.km²(Mq) bzw.Monatssummen in mm (h_A)											
MQ	0.62	0.37	0.38	2.01	2.98	3.49	2.29	2.42	1.52	1.93	1.10	0.61
Mq	8.77	5.32	5.38	28.6	42.4	49.8	32.6	34.4	21.6	27.5	15.6	8.71
h_A	23	13	14	74	114	129	87	92	56	74	41	23

Reihe: 2006-2010	Mittlere Monatsmittel in m³/s (MQ),l/s.km²(Mq) bzw. -summen in mm (h_A)											
MQ	0.32	0.26	0.48	2.19	5.58	5.87	3.67	2.68	2.85	1.59	1.27	0.73
Mq	4.60	3.77	6.90	31.2	79.5	83.6	52.2	38.2	40.7	22.6	18.1	10.4
h_A	12	9	18	81	213	217	140	102	105	60	47	27
Reihe: 1993-2011	Mittlere Monatsmittel mit Extremwerten in m³/s											
NQ	.040	.016	.006	0.22	1.07	1.34	0.76	0.41	0.55	0.46	0.30	0.12
NQ_T	.041	.016	.006	0.34	1.11	1.40	0.76	0.43	0.60	0.46	0.34	0.13
MNQ_T	0.38	0.31	0.36	0.82	2.56	2.87	1.77	1.24	1.29	1.06	0.82	0.57
NMQ	0.06	.027	0.17	0.86	2.97	3.15	1.45	0.92	1.16	0.59	0.54	0.21
MQ	0.48	0.38	0.64	1.80	5.06	4.89	3.51	2.40	2.31	1.98	1.33	0.75
HMQ	0.88	0.66	1.23	3.54	7.38	7.51	6.17	4.20	4.42	4.06	2.86	1.86
MHQ	0.90	0.51	1.79	4.76	9.56	10.2	11.4	7.81	5.83	6.20	3.41	1.19
HQ	3.73	1.01	5.80	9.37	11.8	16.0	33.1	28.2	13.4	19.0	14.0	4.49

Jahreswerte in m³/s (Q),l/s.km²(Mq), mm (h_l)									
	Berichtsjahr			Reihe: 2006 - 2010			Reihe: 1993 - 2011		
NQ	0.27	26.02.		.006	13.03.2006		.006	13.03.2006	
NQ_T	0.27	27.02.					.006	14.03.2006	
$MJNQ_T$							0.28		
NJMQ							1.46		1994
MQ,Mq,h_A	1.65	23.5	740	2.31	32.9	1037	2.14	30.4	959
HJMQ							2.67		2009
MJHQ							15.1		
HQ	8.15	09.08.		16.0	20.06.2006		33.1	20.07.1993	
NNQ seit 1993:	.006	13.03.2006		HHQ seit 1993:	33.1	20.07.1993			

Berichtsjahr(J)	Überschreitungsdauer der Abflüsse in Tagen											Reihe(R): 2006-2010
m³/s	Tage(J)	Tage(R)	m³/s	Tage(J)	Tage(R)	m³/s	Tage(J)	Tage(R)	m³/s	Tage(J)	Tage(R)	
10000			500			20.0			1.00	209	226.8	
8000			350			16.0			0.80	243	264.8	
6000			250			12.0		0.4	0.60	272	283.2	
4000			180			9.00		6.6	0.40	326	301.8	
3000			140			7.00		24.0	0.30	348	314.4	
2000			100			5.00	6	44.8	0.20	365	330.4	
1600			80.0			3.50	33	77.6	0.10		346.0	
1200			60.0			2.50	91	127.2	0.06		351.4	
900			40.0			1.80	141	163.8	0.03		357.4	
700			30.0			1.40	171	189.2	0.00		365.2	

Im Jän,Feb durch Eis beeinflusst
Im Jän,Feb,Mrz,Apr,Mai,Jun,Jul,Aug,Okt,Nov,Dez n.erg.W.erm.

Nr. 630 Tamsweg (Taurach)
Taurach

Mst.Nr. 203786 Art: Schreibpegel Einzugsgebiet: 377.9 km²

Monat	I	II	III	IV	V	VI	VII	VIII	IX	X	XI	XII
Tag	Tägliche Abflüsse 2011 in m³/s											
1.	5.36	4.86	4.21	5.70	9.25	20.5	13.9	10.4	7.41	7.14	8.06	4.13
2.	5.29	4.83	4.23	6.57	9.23	18.6	13.2	9.70	7.36	6.98	7.79	4.09
3.	5.22	4.72	4.16	7.99	9.64	17.1	11.8	11.6	7.06	6.80	7.51	4.04
4.	5.16	4.52	4.06	9.05	9.30	18.7	10.9	13.4	6.78	6.66	7.16	4.00
5.	5.09	4.45	4.08	8.49	8.76	18.0	10.2	11.6	6.71	6.50	6.79	3.95
6.	5.02	4.49	4.16	7.40	8.50	16.9	9.78	10.6	6.72	6.44	6.60	3.93
7.	4.96	4.53	4.16	9.56	9.25	16.1	9.48	9.93	6.47	8.01	6.55	3.93
8.	4.93	4.57	4.32	16.7	10.4	17.3	9.17	11.7	6.62	7.39	6.49	3.93
9.	4.92	4.62	4.21	15.9	10.7	16.3	8.83	24.4	6.78	7.18	6.36	3.87
10.	4.94	4.64	4.17	13.7	10.5	14.4	8.42	18.9	6.44	13.7	6.21	3.81
11.	5.03	4.69	4.20	11.5	11.5	13.4	8.86	15.5	6.35	25.5	6.05	3.82
12.	5.12	5.14	4.18	10.7	12.5	14.4	8.29	14.0	6.28	17.5	5.90	3.72
13.	8.94	4.67	4.28	10.0	14.8	13.8	8.06	13.1	6.24	15.5	5.74	3.71
14.	12.3	4.64	4.38	9.15	15.8	17.1	8.19	11.7	6.30	13.4	5.59	3.82
15.	8.87	4.52	4.42	8.50	18.5	15.0	8.41	11.9	6.04	11.2	5.42	3.93
16.	7.49	4.54	4.61	7.98	14.9	13.5	8.07	11.3	5.95	9.85	5.26	3.93
17.	6.45	4.54	5.52	7.67	12.6	12.6	7.54	10.3	5.90	10.0	5.13	3.78
18.	5.74	4.35	5.17	7.53	13.6	13.2	9.40	9.69	6.05	9.62	5.05	3.71
19.	5.49	4.51	4.94	7.65	14.1	19.7	9.77	9.59	15.4	9.01	4.93	3.67
20.	5.49	4.31	4.72	8.28	14.6	16.7	9.35	9.18	11.4	9.16	4.77	3.60
21.	5.52	4.40	4.51	9.05	15.4	15.5	12.8	8.82	12.0	8.64	4.65	3.53
22.	5.46	4.40	4.48	9.94	15.6	14.9	11.2	8.47	12.6	8.29	4.51	3.58
23.	5.20	4.36	4.66	10.6	18.2	21.8	10.5	8.40	10.5	7.95	4.40	3.69
24.	5.19	4.36	4.65	11.4	18.0	26.6	18.6	8.06	9.48	7.62	4.63	3.68
25.	5.10	4.30	4.82	12.4	18.4	21.1	17.4	7.64	8.88	7.79	4.37	3.64
26.	5.01	4.22	4.94	11.8	18.3	20.2	14.5	7.43	8.39	11.3	4.33	3.60
27.	4.91	4.16	5.10	11.2	20.9	18.8	13.9	8.37	8.15	12.9	4.29	3.57
28.	4.82	4.16	5.12	10.4	25.8	16.8	12.9	8.41	7.90	10.2	4.25	3.53
29.	4.82		4.98	9.73	21.1	15.0	12.6	7.66	7.60	9.38	4.21	3.54
30.	4.84		5.18	9.60	21.2	14.6	11.8	7.37	7.33	8.74	4.17	3.50
31.	4.85		5.47		21.7		11.2	7.29		8.36		3.50
	Extremwerte in m³/s											
am	10.	19.	08.	01.	05.	11.	13.	31.	13.	06.	23.	29.
NQ	4.40	3.50	3.50	5.49	7.93	11.8	7.16	5.20	5.49	5.49	3.50	3.30
HQ	15.5	6.45	6.79	16.9	30.3	32.0	21.8	31.1	23.3	30.3	8.21	4.66
am	14.	17.	18.	08.	28.	23.	24.	09.	19.	11.	01.	14.
	Monatsmittel in m³/s(MQ),l/s.km²(Mq) bzw.Monatssummen in mm (h_A)											
MQ	5.73	4.52	4.58	9.87	14.6	17.0	10.9	10.9	7.90	9.96	5.57	3.77
Mq	15.2	12.0	12.1	26.1	38.7	44.9	28.9	28.7	20.9	26.4	14.7	9.96
h_A	41	29	32	68	104	116	78	77	54	71	38	26

Reihe: 2006-2010	Mittlere Monatsmittel in m³/s (MQ),l/s.km²(Mq) bzw. -summen in mm (h_A)											
MQ	4.26	3.63	4.43	10.9	25.4	24.7	16.5	12.1	13.4	8.33	7.01	5.45
Mq	11.3	9.62	11.7	28.7	67.1	65.5	43.7	32.1	35.6	22.0	18.5	14.4
h_A	30	23	31	74	180	170	117	86	92	59	48	37
Reihe: 1961-2011	Mittlere Monatsmittel mit Extremwerten in m³/s											
NQ	0.92	0.81	0.79	1.53	2.85	3.57	3.68	3.66	2.43	2.08	1.66	1.29
NQ_T	0.92	0.81	1.56	2.34	4.30	6.93	5.55	3.74	2.70	2.96	1.98	1.56
MNQ_T	3.04	2.73	2.94	4.86	12.0	15.9	11.4	8.46	7.11	6.09	5.07	3.82
NMQ	1.65	1.42	2.09	4.17	9.09	12.5	8.32	5.46	5.26	3.85	2.49	2.25
MQ	3.72	3.23	4.51	9.41	23.6	25.5	18.3	13.0	10.7	8.61	6.76	5.04
HMQ	6.40	5.03	8.95	20.7	43.5	47.3	35.8	33.1	20.7	19.6	13.7	9.47
MHQ	6.63	4.79	9.94	21.4	45.0	45.8	41.2	30.3	24.3	19.6	13.7	9.98
HQ	31.1	8.70	29.7	52.7	95.0	92.0	88.5	114	87.0	80.3	68.0	43.5

Jahreswerte in m³/s (Q),l/s.km²(Mq), mm (h_l)									
	Berichtsjahr			Reihe: 2006 - 2010			Reihe: 1961 - 2011		
NQ	3.30	29.12.		1.28	28.02.2006		0.79	16.03.1979	
NQ_T	3.50	30.12.					0.81	13.02.1978	
$MJNQ_T$							2.55		
NJMQ							6.93		1971
MQ,Mq,h_A	8.79	23.3	734	11.4	30.2	953	11.1	29.3	924
HJMQ							16.4		1965
MJHQ							61.1		
HQ	32.0	23.06.		71.9	20.06.2007		114	12.08.2002	
NNQ seit 1961:	0.79	16.03.1979		HHQ seit 1961:	114	12.08.2002			

Berichtsjahr(J)	Überschreitungsdauer der Abflüsse in Tagen											Reihe(R): 2006-2010
m³/s	Tage(J)	Tage(R)	m³/s	Tage(J)	Tage(R)	m³/s	Tage(J)	Tage(R)	m³/s	Tage(J)	Tage(R)	
10000			500			20.0	12	51.2	1.00			
8000			350			16.0	35	82.4	0.80			
6000			250			12.0	79	119.8	0.60			
4000			180			9.00	142	164.4	0.40			
3000			140			7.00	200	213.6	0.30			
2000			100			5.00	261	278.0	0.20			
1600			80.0			3.50	365	329.0	0.10			
1200			60.0			2.50		362.4	0.06			
900			40.0		6.0	1.80		365.2	0.03			
700			30.0		20.6	1.40			0.00			

Im Jän,Feb durch Eis beeinflusst
Im Jän,Feb,Okt,Dez nach ergänzten Wasserständen ermittelt

Abflüsse

Nr. 632 Madling Thomatalbach

Mst.Nr. 203810 Art: Schreibpegel Einzugsgebiet: 84.9 km²

Monat	I	II	III	IV	V	VI	VII	VIII	IX	X	XI	XII
Tag	Tägliche Abflüsse 2011 in m³/s											
1.	1.15	0.64	0.52	1.94	1.67	2.31	2.03	1.37	0.85	0.98	1.90	0.48
2.	1.26	0.69	0.51	2.52	1.46	2.12	1.84	1.23	0.91	0.94	1.76	0.46
3.	1.17	0.71	0.50	2.85	1.54	2.06	1.73	1.23	0.75	0.85	1.76	0.45
4.	0.95	0.72	0.49	3.07	1.30	3.27	1.61	1.87	0.69	0.85	1.75	0.45
5.	0.95	0.74	0.53	2.57	1.20	2.11	1.50	1.32	0.86	0.85	1.69	0.44
6.	1.12	0.73	0.55	2.47	1.18	1.83	1.44	1.20	0.74	0.85	1.63	0.43
7.	1.33	0.70	0.48	3.67	1.11	2.15	1.37	1.16	0.62	2.41	1.56	0.43
8.	1.46	0.69	0.61	4.41	1.16	2.68	1.34	1.42	0.62	1.56	1.50	0.42
9.	1.46	0.65	0.75	3.74	1.11	2.05	1.14	2.45	0.61	1.34	1.43	0.41
10.	1.46	0.66	0.78	2.95	1.01	1.69	1.13	1.35	0.52	2.33	1.36	0.42
11.	1.46	0.67	0.82	2.51	1.07	1.89	1.25	1.16	0.53	3.77	1.30	0.43
12.	1.46	0.84	0.92	2.25	1.19	3.53	1.06	1.04	0.46	2.37	1.23	0.43
13.	1.42	0.67	0.91	1.87	1.26	2.50	0.97	1.13	0.48	1.78	1.14	0.44
14.	1.46	0.64	1.18	1.43	1.23	3.18	1.22	1.02	1.04	1.55	0.94	0.45
15.	1.25	0.64	1.14	1.24	2.51	2.28	1.80	1.43	1.35	1.41	0.84	0.46
16.	1.09	0.64	1.54	1.05	1.62	1.98	1.45	1.30	0.91	1.35	0.77	0.51
17.	1.01	0.64	2.08	1.01	1.62	1.60	1.04	0.92	0.78	1.36	0.76	0.49
18.	0.96	0.64	1.68	1.01	1.27	2.49	2.86	0.87	1.04	1.25	0.74	0.39
19.	0.90	0.64	1.26	1.06	1.20	7.90	2.00	1.24	6.82	1.18	0.68	0.35
20.	0.84	0.61	1.08	1.16	1.39	4.95	1.52	1.21	4.34	1.80	0.62	0.33
21.	0.86	0.61	0.97	1.20	1.38	4.34	1.27	0.83	4.10	2.01	0.63	0.37
22.	0.72	0.54	0.96	1.29	1.30	3.93	1.07	0.74	2.62	1.94	0.62	0.44
23.	0.63	0.44	1.02	1.31	1.28	5.29	1.26	0.70	2.00	1.84	0.56	0.48
24.	1.03	0.52	1.14	1.44	1.11	5.78	5.18	0.65	1.64	1.87	0.52	0.47
25.	0.95	0.57	1.37	1.46	0.98	4.49	3.28	0.60	1.54	2.33	0.55	0.46
26.	0.87	0.53	1.49	1.40	0.93	4.09	2.47	0.57	1.41	5.45	0.57	0.42
27.	0.80	0.54	1.48	1.35	1.77	3.67	2.15	1.20	1.24	4.37	0.57	0.40
28.	0.73	0.52	1.56	1.38	4.35	3.07	1.79	1.21	1.10	3.30	0.55	0.41
29.	0.87		1.54	1.99	4.26	2.44	1.74	0.82	1.06	2.73	0.53	0.41
30.	0.78		1.58	1.79	3.68	2.20	1.69	0.72	1.02	2.41	0.51	0.41
31.	0.67		1.67		2.81		1.52	0.78		2.11		0.40
	Extremwerte in m³/s											
am	23.	23.	08.	16.	27.	18.	13.	26.	11.	02.	30.	19.
NQ	0.38	0.22	.047	0.92	0.84	1.53	0.94	0.56	0.45	0.85	0.50	0.32
HQ	2.61	1.58	2.34	5.65	6.79	11.2	6.94	5.22	11.7	8.28	1.99	0.57
am	29.	08.	17.	07.	27.	18.	24.	09.	19.	26.	01.	16.
	Monatsmittel in m³/s(MQ),l/s.km²(Mq) bzw.Monatssummen in mm (h_A)											
MQ	1.07	0.64	1.07	1.98	1.64	3.13	1.73	1.12	1.42	1.97	1.03	0.43
Mq	12.6	7.49	12.6	23.3	19.4	36.8	20.4	13.2	16.7	23.2	12.2	5.07
h_A	34	18	34	60	52	96	55	35	43	62	32	13
Reihe: 2006-2010	Mittlere Monatsmittel in m³/s (MQ),l/s.km²(Mq) bzw. -summen in mm (h_A)											
MQ	0.63	0.45	0.67	3.06	4.22	2.56	1.96	1.69	1.63	1.33	1.34	1.09
Mq	7.43	5.27	7.91	36.0	49.7	30.2	23.1	19.9	19.2	15.7	15.7	12.9
h_A	20	13	21	93	133	78	62	53	50	42	41	33
Reihe: 1981-2011	Mittlere Monatsmittel mit Extremwerten in m³/s											
NQ	0.06	.045	.039	0.15	0.50	0.15	0.30	0.14	0.36	0.22	0.16	0.06
NQ_T	0.07	0.07	.046	0.19	0.56	0.30	0.34	0.23	0.45	0.35	0.32	0.16
MNQ_T	0.40	0.32	0.35	0.92	1.97	1.39	0.89	0.82	0.85	0.88	0.78	0.50
NMQ	0.20	0.13	0.19	0.83	1.64	0.70	0.82	0.49	0.76	0.61	0.50	0.32
MQ	0.57	0.43	0.73	2.18	3.89	2.40	1.94	1.67	1.61	1.61	1.40	0.80
HMQ	1.67	0.83	2.18	5.04	7.16	5.43	4.22	3.73	4.08	4.56	5.27	1.66
MHQ	1.16	0.83	2.15	6.42	9.76	8.89	9.68	9.07	7.45	6.98	4.07	1.84
HQ	4.22	1.58	6.98	12.6	15.6	16.9	30.4	18.6	16.8	18.3	18.2	6.88

Jahreswerte in m³/s (Q),l/s.km²(Mq), mm (h_J)

	Berichtsjahr			Reihe: 2006 - 2010			Reihe: 1981 - 2011		
NQ	.047	08.03.		0.15	19.03.2006		.039	08.03.1981	
NQ_T	0.33	20.12.					.046	04.03.1981	
$MJNQ_T$							0.26		
NJMQ							1.16		1982
MQ,Mq,h_A	1.44	16.9	534	1.74	20.4	645	1.61	19.0	598
HJMQ							2.35		2009
MJHQ							14.8		
HQ	11.7	19.09.		19.6	09.07.2007		30.4	20.07.1993	

NNQ seit 1981: .039 08.03.1981 **HHQ seit** 1981: 30.4 20.07.1993

Berichtsjahr(J) Überschreitungsdauer der Abflüsse in Tagen Reihe(R): 2006-2010

m³/s	Tage(J)	Tage(R)	m³/s	Tage(J)	Tage(R)	m³/s	Tage(J)	Tage(R)	m³/s	Tage(J)	Tage(R)
10000			**500**			**20.0**			**1.00**	224	218.4
8000			**350**			**16.0**			**0.80**	259	257.2
6000			**250**			**12.0**		0.2	**0.60**	307	301.8
4000			**180**			**9.00**		1.6	**0.40**	361	349.2
3000			**140**			**7.00**	1	4.4	**0.30**	365	357.6
2000			**100**			**5.00**	6	18.8	**0.20**		365.2
1600			**80.0**			**3.50**	23	41.8	**0.10**		
1200			**60.0**			**2.50**	41	69.0	**0.06**		
900			**40.0**			**1.80**	81	114.2	**0.03**		
700			**30.0**			**1.40**	136	157.6	**0.00**		

Im Dez durch Eis beeinflusst
Im Jän,Mai,Jun,Okt,Nov,Dez nach ergänzten Wasserständen erm.

Nr. 633 Kendlbruck Mur

Mst.Nr. 203976 Art: Schreibpegel Einzugsgebiet: 955.0 km²

Monat	I	II	III	IV	V	VI	VII	VIII	IX	X	XI	XII
Tag	Tägliche Abflüsse 2011 in m³/s											
1.	11.8	12.4	11.2	13.8	19.0	38.2	31.5	24.6	18.8	19.0	20.1	9.39
2.	12.4	12.8	11.3	15.0	19.1	35.6	30.2	23.6	18.6	18.1	19.9	9.15
3.	12.9	11.6	11.0	18.0	18.7	34.7	26.6	26.6	17.7	18.2	19.5	8.72
4.	13.4	10.8	11.4	19.8	18.3	38.2	27.2	37.6	17.3	18.6	20.0	8.52
5.	12.1	10.7	10.3	19.0	17.4	35.0	26.5	30.8	17.9	17.8	17.4	8.43
6.	12.4	10.6	9.45	17.8	16.6	34.7	25.2	24.6	17.6	17.4	16.3	8.48
7.	12.7	10.9	9.82	21.2	17.3	34.6	22.6	22.5	17.7	24.2	16.5	8.75
8.	12.0	11.5	10.4	31.2	19.0	38.3	21.5	25.5	17.3	20.4	15.9	8.27
9.	11.3	11.3	10.5	28.6	19.6	35.5	21.4	44.2	17.8	19.4	15.8	8.48
10.	11.4	11.0	10.4	26.3	19.9	33.4	20.4	34.6	16.7	29.0	14.9	8.20
11.	11.6	11.3	10.1	24.4	21.7	31.6	23.6	31.7	15.9	52.1	15.3	8.02
12.	11.9	11.4	10.3	23.0	23.7	37.2	22.9	31.5	16.8	36.8	13.5	8.17
13.	15.5	11.1	9.89	22.3	26.2	34.3	21.7	29.1	16.9	32.9	13.2	8.55
14.	21.1	11.8	10.6	21.4	27.7	41.3	21.4	26.2	16.5	30.2	12.8	7.79
15.	16.6	11.8	10.9	20.3	34.2	36.6	21.3	27.6	17.3	26.6	12.4	7.97
16.	14.0	12.7	11.5	19.2	29.0	34.7	20.5	26.9	16.8	25.1	12.8	8.01
17.	13.9	12.6	14.2	17.9	25.8	32.7	18.7	24.3	15.9	24.4	12.7	8.13
18.	14.5	12.6	13.0	18.9	26.5	34.4	24.8	23.4	15.7	23.1	11.9	7.75
19.	14.8	11.4	11.7	18.8	27.4	53.0	25.1	23.4	41.4	22.1	12.2	8.04
20.	14.6	10.9	10.6	19.4	28.1	38.7	24.0	21.6	32.1	24.9	10.1	7.52
21.	14.9	11.6	10.6	20.7	28.0	32.8	26.3	20.4	31.9	23.5	10.8	8.08
22.	13.5	11.8	10.7	19.8	28.0	31.7	25.1	21.6	29.8	21.9	11.4	7.88
23.	11.4	11.2	10.9	21.2	32.1	45.5	23.5	20.8	28.3	21.1	11.7	7.86
24.	14.6	10.9	10.7	21.3	30.9	62.2	41.0	20.0	25.7	21.6	10.9	8.06
25.	12.5	10.6	11.5	22.4	31.9	46.9	36.0	19.6	23.8	21.3	9.96	7.42
26.	13.2	10.0	11.9	23.3	32.2	42.6	31.4	18.7	24.1	31.0	9.59	7.51
27.	13.0	9.66	11.8	23.6	35.8	39.8	31.9	20.5	23.1	32.7	9.31	7.71
28.	13.9	11.0	12.3	22.8	52.2	37.5	29.4	21.5	22.6	26.9	9.13	7.67
29.	11.9		12.8	21.9	42.0	35.0	28.3	20.0	20.6	23.4	9.23	7.48
30.	11.3		12.8	19.5	42.0	33.5	25.7	18.6	19.7	22.2	10.1	7.42
31.	13.4		13.0		41.6		23.8	18.4		20.6		7.83
	Extremwerte in m³/s											
am	06.	24.	08.	01.	05.	30.	17.	25.	11.	06.	29.	20.
NQ	9.72	8.69	8.36	12.3	15.7	28.6	17.5	17.0	14.8	15.2	8.36	6.79
HQ	24.6	17.0	18.0	33.4	57.4	80.3	51.0	61.5	60.7	63.2	24.8	12.3
am	14.	17.	31.	08.	27.	23.	24.	09.	19.	11.	01.	02.
	Monatsmittel in m³/s(MQ),l/s.km²(Mq) bzw.Monatssummen in mm (h_A)											
MQ	13.4	11.4	11.2	21.1	27.5	38.0	25.8	25.2	21.1	24.7	13.5	8.11
Mq	14.0	11.9	11.7	22.1	28.8	39.8	27.0	26.4	22.1	25.9	14.1	8.49
h_A	37	29	31	57	77	103	72	71	57	69	37	22
Reihe: 2006-2010	Mittlere Monatsmittel in m³/s (MQ),l/s.km²(Mq) bzw. -summen in mm (h_A)											
MQ	11.2	9.40	11.5	26.9	50.0	47.7	35.6	27.1	27.7	19.8	17.3	13.7
Mq	11.7	9.84	12.1	28.2	52.3	49.9	37.2	28.4	29.0	20.7	18.2	14.4
h_A	31	24	32	73	140	129	100	76	75	55	47	37
Reihe: 1992-2011	Mittlere Monatsmittel mit Extremwerten in m³/s											
NQ	5.66	4.13	4.53	6.85	15.7	13.9	11.1	7.97	10.1	9.23	7.19	6.16
NQ_T	6.94	5.28	5.18	7.22	16.6	15.6	12.1	8.65	11.2	9.51	8.46	6.44
MNQ_T	8.52	7.81	8.35	13.2	31.5	29.1	21.7	17.2	16.2	15.1	13.1	9.64
NMQ	7.61	6.43	7.84	14.6	27.5	24.4	17.9	11.5	16.5	13.0	9.55	8.10
MQ	10.5	9.24	12.5	23.2	47.8	42.5	33.4	25.6	24.1	23.3	18.4	12.7
HMQ	14.0	11.6	18.6	41.6	71.5	60.8	55.5	41.7	39.6	43.6	35.7	21.0
MHQ	20.0	15.4	26.8	51.3	85.7	87.5	87.0	72.4	56.5	63.6	40.4	22.0
HQ	51.6	18.4	51.0	97.3	134	164	226	281	131	173	119	39.0

Jahreswerte in m³/s (Q),l/s.km²(Mq), mm (h_J)

	Berichtsjahr			Reihe: 2006 - 2010			Reihe: 1992 - 2011		
NQ	6.79	20.12.		5.04	13.03.2006		4.13	10.02.1996	
NQ_T	7.42	25.12.					5.18	15.03.1996	
$MJNQ_T$							7.34		
NJMQ							17.8		2003
MQ,Mq,h_A	20.1	21.1	664	24.9	26.1	824	23.7	24.8	782
HJMQ							29.3		2009
MJHQ							135		
HQ	80.3	23.06.		187	10.07.2007		281	12.08.2002	

NNQ seit 1992: 4.13 10.02.1996 **HHQ seit** 1992: 281 12.08.2002

Berichtsjahr(J) Überschreitungsdauer der Abflüsse in Tagen Reihe(R): 2006-2010

m³/s	Tage(J)	Tage(R)	m³/s	Tage(J)	Tage(R)	m³/s	Tage(J)	Tage(R)	m³/s	Tage(J)	Tage(R)
10000			**500**			**20.0**	163	177.2	**1.00**		
8000			**350**			**16.0**	218	226.4	**0.80**		
6000			**250**			**12.0**	266	283.8	**0.60**		
4000			**180**			**9.00**	336	349.4	**0.40**		
3000			**140**		0.2	**7.00**	365	364.4	**0.30**		
2000			**100**		0.8	**5.00**		365.2	**0.20**		
1600			**80.0**		4.2	**3.50**			**0.10**		
1200			**60.0**	1	17.4	**2.50**			**0.06**		
900			**40.0**	14	58.6	**1.80**			**0.03**		
700			**30.0**	62	99.8	**1.40**			**0.00**		

siehe Tabelle Überleitungen u. Speicherungen d. Berichtsjahrs
durch Kraftwerksbetrieb beeinflusst
Im Jän,Feb durch Eis beeinflusst
Im Jän,Mrz,Apr,Mai,Jun nach ergänzten Wasserständen ermittelt

Nr. 634 Gestüthof Mur

Mst.Nr. 211086 Art: Schreibpegel Einzugsgebiet: 1700.3 km²

Monat	I	II	III	IV	V	VI	VII	VIII	IX	X	XI	XII
Tag	Tägliche Abflüsse 2011 in m³/s											
1.	21.2	19.8	16.5	20.3	29.9	50.3	44.0	32.9	28.1	27.0	29.5	17.3
2.	21.6	19.4	15.5	22.5	28.9	45.8	42.4	31.9	26.8	25.5	29.4	16.6
3.	21.5	18.6	16.2	26.8	28.1	46.0	37.8	35.6	25.3	25.7	27.4	15.8
4.	22.2	17.3	16.4	30.4	27.7	55.2	37.3	54.1	23.2	25.3	28.3	15.3
5.	21.3	16.6	15.2	29.9	25.8	48.9	35.7	43.0	24.8	25.2	26.0	15.5
6.	20.0	15.7	13.9	26.9	24.5	46.2	34.8	34.8	24.2	24.5	24.1	15.5
7.	22.1	15.6	14.1	30.1	24.5	46.4	32.1	31.8	23.6	37.3	24.6	15.8
8.	20.7	17.4	14.9	43.0	25.7	56.7	30.6	36.0	22.6	30.8	22.9	15.4
9.	19.1	16.1	15.7	40.7	27.3	48.6	28.7	59.7	23.7	27.3	23.3	15.2
10.	19.7	16.8	15.2	37.5	26.5	44.8	27.9	46.5	22.8	33.7	22.5	14.9
11.	20.3	16.6	15.9	34.8	27.3	43.4	30.8	43.0	21.2	62.9	22.5	14.3
12.	19.4	17.7	14.9	32.5	29.5	60.2	30.0	42.1	21.2	48.1	20.9	15.1
13.	21.4	16.9	14.9	30.8	31.6	52.9	28.9	41.3	22.3	41.1	20.5	15.3
14.	30.2	17.3	16.1	30.3	32.0	60.3	28.8	36.1	22.9	39.1	20.3	14.5
15.	26.1	18.2	16.8	27.5	43.3	54.0	30.3	38.1	24.6	34.8	20.3	14.8
16.	21.5	17.6	18.9	26.9	37.8	50.5	29.4	38.1	23.1	32.2	20.4	15.3
17.	20.2	18.7	27.4	24.2	33.1	46.9	25.5	33.9	22.4	31.9	21.1	14.9
18.	20.8	18.3	22.7	25.2	33.0	47.3	33.8	32.6	21.5	30.7	20.6	13.6
19.	21.0	17.6	19.4	24.9	33.3	105	33.9	32.5	80.6	29.3	20.2	14.0
20.	20.6	16.2	15.8	25.5	33.7	73.2	31.5	31.5	59.8	34.3	18.6	13.6
21.	20.8	16.5	15.1	25.9	35.7	61.9	32.7	28.3	50.6	31.1	18.1	14.8
22.	19.2	17.4	15.7	26.3	34.3	56.9	31.9	29.3	45.8	29.5	19.8	14.4
23.	18.2	16.6	16.0	26.8	38.6	65.7	30.2	31.4	40.3	27.8	20.2	14.4
24.	20.6	15.7	16.3	26.5	36.8	92.5	63.4	28.1	37.4	28.6	19.1	14.1
25.	20.6	16.1	17.4	28.6	36.8	73.0	55.2	26.7	33.9	28.7	18.2	13.9
26.	19.5	15.2	18.0	29.0	37.3	65.4	44.5	25.7	33.8	42.3	17.5	13.5
27.	18.6	15.0	18.4	29.5	39.3	59.4	44.0	28.2	32.4	53.8	17.0	14.0
28.	19.4	15.3	18.8	30.8	71.1	54.3	41.2	31.7	31.0	40.4	17.0	14.0
29.	17.3		19.6	32.5	57.7	50.2	39.7	27.2	29.4	35.2	16.7	14.1
30.	16.9		19.0	31.5	55.7	46.8	36.3	25.7	27.8	33.4	17.2	13.7
31.	18.9		19.9		53.1		33.3	26.0		30.9		13.4
	Extremwerte in m³/s											
am	23.	28.	11.	01.	06.	11.	15.	31.	07.	06.	23.	02.
NQ	14.7	13.7	12.2	17.9	19.5	37.9	22.9	20.2	18.2	21.2	11.4	10.9
HQ	33.3	22.7	29.8	51.7	79.8	130	89.0	77.2	136	77.2	37.7	22.8
am	13.	02.	17.	08.	28.	19.	24.	09.	19.	11.	04.	02.
	Monatsmittel in m³/s(MQ),l/s.km²(Mq) bzw.Monatssummen in mm (h_A)											
MQ	20.7	17.0	17.1	29.3	35.5	56.9	35.7	35.0	30.9	33.8	21.5	14.7
Mq	12.2	10.0	10.1	17.2	20.9	33.5	21.0	20.6	18.2	19.9	12.6	8.67
h_A	33	24	27	45	56	87	56	55	47	53	33	22

Reihe: 2006-2010	Mittlere Monatsmittel in m³/s (MQ),l/s.km²(Mq) bzw. -summen in mm (h_A)											
MQ	16.8	14.4	16.7	43.6	71.9	63.5	47.9	38.0	40.4	29.1	27.5	22.0
Mq	9.89	8.46	9.81	25.6	42.3	37.3	28.2	22.3	23.8	17.1	16.2	12.9
h_A	27	20	26	66	113	97	76	60	62	46	42	34
Reihe: 1961-2011	**Mittlere Monatsmittel mit Extremwerten in m³/s**											
NQ	2.60	4.50	3.00	7.14	12.8	14.2	9.11	9.01	6.43	6.80	4.50	2.84
NQ_T	5.34	4.90	4.70	8.78	18.4	24.3	16.1	15.1	12.3	10.4	6.86	6.58
MNQ_T	11.2	10.4	11.3	19.3	42.7	46.9	34.4	26.9	23.2	20.3	18.1	13.3
NMQ	7.21	5.72	7.42	14.4	35.5	36.7	26.8	19.7	17.2	13.8	10.4	9.64
MQ	14.1	12.4	17.7	36.8	72.8	68.3	53.1	41.8	35.2	30.9	26.0	18.5
HMQ	25.5	18.7	38.3	75.9	159	148	92.6	121	72.4	74.5	76.1	34.9
MHQ	26.6	21.1	40.7	82.3	151	145	139	114	90.7	86.2	63.8	38.0
HQ	75.6	51.1	84.4	165	379	450	377	451	208	416	490	180

Jahreswerte in m³/s (Q),l/s.km²(Mq), mm (h_J)

	Berichtsjahr			Reihe: 2006 - 2010			Reihe: 1961 - 2011		
NQ	10.9	02.12.		9.30	28.02.2006		2.60	09.01.1963	
NQ_T	13.4	31.12.					4.70	11.03.1973	
$MJNQ_T$							9.61		
NJMQ							22.8		1971
MQ,Mq,h_A	29.0	17.1	539	36.2	21.3	671	35.7	21.0	663
HJMQ							53.7		1965
MJHQ							225		
HQ	136	19.09.		245	10.07.2007		490	05.11.1966	

NNQ seit 1961: 2.60 09.01.1963 **HHQ seit** 1961: 490 05.11.1966

Berichtsjahr(J) Überschreitungsdauer der Abflüsse in Tagen Reihe(R): 2006-2010

m³/s	Tage(J)	Tage(R)	m³/s	Tage(J)	Tage(R)	m³/s	Tage(J)	Tage(R)	m³/s	Tage(J)	Tage(R)
10000			**500**			**20.0**	256	267.6	**1.00**		
8000			**350**			**16.0**	317	312.0	**0.80**		
6000			**250**			**12.0**	365	359.8	**0.60**		
4000			**180**		0.2	**9.00**		365.2	**0.40**		
3000			**140**		1.2	**7.00**			**0.30**		
2000			**100**	1	9.2	**5.00**			**0.20**		
1600			**80.0**	3	23.2	**3.50**			**0.10**		
1200			**60.0**	13	49.8	**2.50**			**0.06**		
900			**40.0**	62	110.4	**1.80**			**0.03**		
700			**30.0**	138	171.8	**1.40**			**0.00**		

siehe Tabelle Überleitungen u. Speicherungen d. Berichtsjahrs
durch Kraftwerksbetrieb beeinflusst
Im Jän nach ergänzten Wasserständen ermittelt

Nr. 635 Katsch Katschbach

Mst.Nr. 211995 Art: Schreibpegel Einzugsgebiet: 176.0 km²

Monat	I	II	III	IV	V	VI	VII	VIII	IX	X	XI	XII
Tag	Tägliche Abflüsse 2011 in m³/s											
1.	1.56	1.10	1.09	2.13	2.64	3.61	3.36	2.40	1.95	1.79	1.99	1.01
2.	1.53	1.11	1.04	2.55	2.54	3.39	3.20	2.28	1.89	1.72	1.90	1.00
3.	1.48	1.10	1.03	2.84	2.66	3.21	3.02	3.54	1.77	1.68	1.84	1.00
4.	1.32	1.12	1.04	3.07	2.53	4.01	2.81	4.02	1.64	1.61	1.79	0.99
5.	1.21	1.12	1.08	2.79	2.41	3.57	2.66	3.06	1.69	1.57	1.73	0.99
6.	1.30	1.14	1.08	2.47	2.35	3.33	2.54	2.85	1.62	1.54	1.68	0.97
7.	1.40	1.15	1.03	3.09	2.45	3.23	2.57	2.69	1.54	3.11	1.66	1.00
8.	1.42	1.17	1.07	3.93	2.60	3.78	2.57	2.85	1.52	2.24	1.61	1.01
9.	1.42	1.16	1.01	3.69	2.59	3.23	2.34	3.35	1.62	1.96	1.58	0.92
10.	1.43	1.14	1.03	3.38	2.59	2.92	2.18	2.90	1.50	2.93	1.53	0.97
11.	1.56	1.16	1.05	3.02	2.67	2.75	2.20	2.67	1.45	4.52	1.52	0.99
12.	1.51	1.36	1.10	2.95	2.81	3.59	2.07	2.62	1.40	3.34	1.48	0.97
13.	1.71	1.34	1.12	2.83	3.11	3.33	1.97	2.65	1.36	3.11	1.43	0.96
14.	2.64	1.35	1.16	2.56	3.17	3.60	2.10	2.49	1.66	2.82	1.39	0.94
15.	2.11	1.31	1.20	2.38	4.05	3.23	2.46	2.60	1.63	2.55	1.37	0.95
16.	1.79	1.27	1.49	2.21	3.34	3.21	2.22	2.52	1.44	2.42	1.33	0.95
17.	1.68	1.35	3.04	2.13	3.03	3.31	2.00	2.30	1.43	2.32	1.28	0.96
18.	1.62	1.38	2.21	2.08	2.89	3.45	2.74	2.44	1.50	2.21	1.26	0.89
19.	1.57	1.40	1.78	2.08	2.81	7.80	2.60	2.38	6.36	2.14	1.23	0.82
20.	1.49	1.27	1.55	2.15	2.94	5.43	2.40	2.21	4.06	2.37	1.20	0.71
21.	1.38	1.21	1.45	2.29	3.06	4.95	2.33	2.07	3.42	2.14	1.18	0.85
22.	1.24	1.18	1.41	2.51	3.12	4.48	2.15	1.99	3.14	2.04	1.17	0.87
23.	1.31	1.02	1.44	2.66	3.31	5.57	2.18	1.91	2.78	2.00	1.15	0.91
24.	1.44	0.92	1.54	2.70	3.37	6.25	5.05	1.82	2.54	1.94	1.11	0.89
25.	1.33	1.07	1.69	2.73	3.35	5.31	3.92	1.77	2.38	1.93	1.08	0.86
26.	1.30	1.03	1.80	2.68	3.25	5.11	3.33	1.72	2.23	2.76	1.09	0.86
27.	1.27	1.10	1.80	2.56	3.70	4.61	3.18	2.03	2.10	3.55	1.06	0.87
28.	1.25	1.12	1.92	2.51	5.56	4.19	3.02	2.08	2.00	2.71	1.04	0.85
29.	1.09		1.87	2.63	4.24	3.85	2.92	1.76	1.92	2.45	1.04	0.86
30.	1.16		1.86	2.87	3.92	3.61	2.74	1.69	1.85	2.25	1.03	0.84
31.	1.13		1.92		3.82		2.59	1.73		2.13		0.84
	Extremwerte in m³/s											
am	05.	24.	08.	12.	21.	07.	14.	03.	14.	15.	28.	20.
NQ	0.40	0.12	0.74	1.38	1.33	0.94	1.22	0.81	1.02	0.34	0.80	0.64
HQ	3.40	1.81	3.47	4.64	7.02	11.8	7.53	13.8	10.8	8.34	2.11	1.46
am	04.	03.	17.	08.	27.	19.	24.	03.	19.	07.	09.	08.
	Monatsmittel in m³/s(MQ),l/s.km²(Mq) bzw.Monatssummen in mm (h_A)											
MQ	1.47	1.18	1.45	2.68	3.13	4.06	2.69	2.43	2.11	2.38	1.39	0.92
Mq	8.37	6.73	8.23	15.2	17.8	23.1	15.3	13.8	12.0	13.5	7.90	5.23
h_A	22	16	22	39	48	60	41	37	31	36	20	14

Reihe: 2006-2010	Mittlere Monatsmittel in m³/s (MQ),l/s.km²(Mq) bzw. -summen in mm (h_A)											
MQ	0.98	1.11	2.54	5.41	5.54	4.59	3.09	3.43	2.51	2.08	1.89	1.34
Mq	5.58	6.28	14.4	30.8	31.5	26.1	17.6	19.5	14.2	11.8	10.7	7.62
h_A	15	15	39	80	84	68	47	52	37	32	28	20
Reihe: 2001-2011	**Mittlere Monatsmittel mit Extremwerten in m³/s**											
NQ	.012	0.06	0.06	0.42	1.33	0.51	0.41	0.43	0.48	0.34	0.35	0.18
NQ_T	0.46	0.45	0.55	0.95	2.35	2.22	1.50	0.92	1.26	1.27	0.91	0.50
MNQ_T	0.87	0.79	0.92	1.78	3.84	3.29	2.23	2.00	1.96	1.69	1.43	0.99
NMQ	0.66	0.75	1.17	2.73	3.41	2.27	1.44	1.76	1.82	1.28	0.81	0.63
MQ	1.02	1.14	2.40	4.92	5.11	4.34	3.18	3.07	2.70	1.99	1.67	1.14
HMQ	1.79	1.92	4.71	8.71	7.92	6.88	4.95	4.70	5.08	2.52	3.24	1.66
MHQ	2.99	1.99	4.15	6.60	10.9	11.4	13.1	13.4	7.42	9.64	5.25	3.51
HQ	6.68	4.69	9.93	11.2	15.4	18.5	23.2	29.2	12.0	27.7	13.0	6.03

Jahreswerte in m³/s (Q),l/s.km²(Mq), mm (h_J)

	Berichtsjahr			Reihe: 2006 - 2010			Reihe: 2001 - 2011		
NQ	0.12	24.02.		0.08	03.03.2006		.012	24.01.2004	
NQ_T	0.71	20.12.					0.45	09.02.2005	
$MJNQ_T$							0.67		
NJMQ							1.97		2003
MQ,Mq,h_A	2.16	12.3	388	2.88	16.4	517	2.73	15.5	490
HJMQ							3.91		2009
MJHQ							18.0		
HQ	13.8	03.08.		20.5	18.07.2009		29.2	12.08.2002	

NNQ seit 2000: .012 24.01.2004 **HHQ seit** 2000: 29.2 12.08.2002

Berichtsjahr(J) Überschreitungsdauer der Abflüsse in Tagen Reihe(R): 2006-2010

m³/s	Tage(J)	Tage(R)	m³/s	Tage(J)	Tage(R)	m³/s	Tage(J)	Tage(R)	m³/s	Tage(J)	Tage(R)
10000			**500**			**20.0**			**1.00**	338	325.0
8000			**350**			**16.0**			**0.80**	364	354.2
6000			**250**			**12.0**		0.4	**0.60**	365	365.2
4000			**180**			**9.00**		6.6	**0.40**		
3000			**140**			**7.00**	1	23.0	**0.30**		
2000			**100**			**5.00**	9	49.4	**0.20**		
1600			**80.0**			**3.50**	34	100.6	**0.10**		
1200			**60.0**			**2.50**	128	158.6	**0.06**		
900			**40.0**			**1.80**	200	229.2	**0.03**		
700			**30.0**			**1.40**	261	275.4	**0.00**		

Im Jän nach ergänzten Wasserständen ermittelt
Im Jän durch Eis beeinflusst

Abflüsse

Nr. 636 Niederwölz Wölzerbach

Mst.Nr. 214668 Art: Schreibpegel Einzugsgebiet: 227.7 km²

Monat	I	II	III	IV	V	VI	VII	VIII	IX	X	XI	XII
Tag	Tägliche Abflüsse 2011 in m³/s											
1.	2.02	1.67	1.70	4.13	4.94	5.48	5.57	3.80	3.19	3.26	2.78	1.80
2.	1.97	1.73	1.65	5.19	4.97	5.15	5.31	3.61	3.15	3.20	2.70	1.79
3.	1.86	1.70	1.63	5.66	5.73	4.96	4.99	3.99	2.63	3.17	2.63	1.79
4.	1.61	1.73	1.66	5.88	4.91	7.69	4.62	4.43	2.53	3.14	2.59	1.81
5.	1.42	1.77	1.73	4.88	4.50	6.07	4.37	3.92	2.72	3.12	2.52	1.80
6.	1.56	1.86	1.74	4.19	4.50	5.68	4.22	3.66	2.66	3.10	2.47	1.74
7.	1.74	1.89	1.65	7.03	4.83	5.75	17.5	3.59	2.55	4.97	2.42	1.79
8.	1.76	1.97	1.55	8.94	4.92	6.94	6.36	4.11	2.54	3.92	2.42	1.79
9.	1.76	1.94	1.68	8.05	4.73	5.50	5.06	4.84	2.89	3.61	2.40	1.77
10.	1.78	1.91	1.70	6.75	4.80	4.95	4.64	4.15	2.58	4.66	2.34	1.81
11.	2.01	1.98	1.75	5.88	5.02	4.68	4.49	3.77	2.46	8.06	2.33	1.82
12.	1.93	2.45	1.93	5.96	5.26	5.79	4.20	3.62	2.37	5.42	2.28	1.79
13.	3.16	2.22	1.94	5.50	6.06	5.09	3.98	3.64	2.34	5.19	2.28	1.79
14.	6.69	2.11	2.01	4.89	5.95	5.33	4.07	3.46	2.53	4.08	2.24	1.75
15.	4.25	2.05	2.12	4.52	7.75	4.81	4.56	3.55	2.52	3.64	2.22	1.77
16.	3.24	1.99	2.84	4.21	5.80	6.86	3.82	3.42	2.30	3.48	2.15	1.78
17.	3.02	2.01	6.08	3.99	5.43	6.44	3.58	3.16	2.29	3.35	2.08	1.79
18.	2.92	2.01	3.86	4.08	5.34	7.71	4.11	3.86	2.46	3.29	2.05	1.70
19.	2.83	2.00	2.76	4.17	5.33	21.0	3.58	3.63	8.51	3.22	2.01	1.57
20.	2.59	1.94	2.25	4.36	5.56	10.6	3.38	3.38	5.72	3.41	1.99	1.37
21.	2.32	1.90	1.98	4.60	5.80	9.49	3.49	3.18	5.09	3.25	1.97	1.58
22.	2.08	1.86	1.91	5.01	5.56	8.02	3.37	3.09	4.57	3.13	1.93	1.67
23.	1.83	1.60	2.09	5.20	6.04	9.99	3.52	2.96	4.12	3.07	1.91	1.60
24.	2.23	1.57	2.47	5.37	5.68	10.7	8.59	2.83	3.88	3.02	1.88	1.57
25.	2.21	1.68	2.90	5.67	5.57	8.61	6.03	2.76	3.70	3.07	1.83	1.53
26.	2.15	1.68	3.08	5.32	5.34	9.18	5.09	2.68	3.58	4.83	1.85	1.55
27.	2.11	1.81	2.89	5.06	6.37	7.95	4.81	3.03	3.52	5.62	1.84	1.57
28.	2.02	1.77	3.12	4.87	8.83	6.96	4.63	3.11	3.45	3.55	1.84	1.56
29.	1.73		2.99	4.83	6.44	6.35	4.49	2.75	3.37	3.17	1.81	1.57
30.	1.85		3.11	5.17	5.89	6.06	4.27	2.70	3.31	3.02	1.81	1.53
31.	1.75		3.30		5.57		3.99	2.79		2.89		1.54
	Extremwerte in m³/s											
am	05.	01.	21.	12.	04.	07.	07.	27.	01.	22.	07.	23.
NQ	0.23	0.67	0.43	0.98	2.52	1.63	0.92	0.84	0.84	1.03	0.61	0.65
HQ	8.11	4.72	8.35	14.6	12.2	42.9	133	8.71	13.7	11.9	4.11	4.01
am	14.	14.	17.	07.	27.	19.	07.	03.	19.	11.	10.	22.
	Monatsmittel in m³/s(MQ),l/s.km²(Mq) bzw.Monatssummen in mm (h_A)											
MQ	2.34	1.89	2.39	5.31	5.59	7.33	4.99	3.47	3.32	3.80	2.19	1.69
Mq	10.3	8.28	10.5	23.3	24.6	32.2	21.9	15.2	14.6	16.7	9.60	7.41
h_A	27	20	28	60	66	83	59	41	38	45	25	19

Reihe: 2006-2010	Mittlere Monatsmittel in m³/s (MQ),l/s.km²(Mq) bzw. -summen in mm (h_A)											
MQ	1.63	1.52	2.17	5.73	9.19	7.73	5.38	5.04	5.07	3.44	3.44	2.46
Mq	7.15	6.69	9.55	25.1	40.3	33.9	23.6	22.1	22.2	15.1	15.1	10.8
h_A	19	16	26	65	108	88	63	59	58	40	39	28
Reihe: 2004-2011	Mittlere Monatsmittel mit Extremwerten in m³/s											
NQ	0.12	0.23	0.16	0.37	0.42	0.30	0.46	0.33	0.33	0.45	0.23	0.15
NQ_T	0.80	0.76	0.84	1.81	3.56	2.95	2.41	2.12	2.29	1.99	1.65	0.86
MNQ_T	1.20	1.23	1.43	2.87	5.52	5.01	3.52	3.05	2.90	2.52	2.35	1.43
NMQ	1.00	1.03	1.75	3.27	4.74	3.74	3.62	3.04	3.24	2.79	1.97	1.28
MQ	1.64	1.56	2.46	5.56	8.50	7.68	6.04	5.21	4.58	3.79	2.95	2.10
HMQ	2.32	1.89	3.75	10.4	14.0	11.1	9.38	8.37	7.17	6.06	4.18	3.38
MHQ	5.26	4.30	9.73	13.7	22.0	36.9	48.6	34.1	15.5	20.7	9.10	6.95
HQ	14.1	7.64	20.3	19.1	38.6	75.0	133	72.3	37.6	44.0	16.7	16.0

Jahreswerte in m³/s (Q),l/s.km²(Mq), mm (h_A)

	Berichtsjahr			Reihe: 2006 - 2010			Reihe: 2004 - 2011		
NQ	0.23	05.01.		0.12	31.01.2006		0.12	31.01.2006	
NQ_T	1.37	20.12.					0.76	28.02.2006	
$MJNQ_T$							1.09		
NJMQ							3.68		2007
MQ,Mq,h_A	3.70	16.2	512	4.43	19.5	614	4.35	19.1	603
HJMQ							5.86		2009
MJHQ							63.0		
HQ	133	07.07.		75.0	26.06.2008		133	07.07.2011	

NNQ seit 2003: 0.12 31.01.2006 HHQ seit 2003: 75.0 26.06.2008

Berichtsjahr(J)	Überschreitungsdauer der Abflüsse in Tagen					Reihe(R): 2006-2010					
m³/s	Tage(J)	Tage(R)	m³/s	Tage(J)	Tage(R)	m³/s	Tage(J)	Tage(R)	m³/s	Tage(J)	Tage(R)
10000			500			20.0	1	0.6	1.00	365	356.0
8000			350			16.0	2	3.0	0.80		364.8
6000			250			12.0	2	14.6	0.60		365.2
4000			180			9.00	7	36.0	0.40		
3000			140			7.00	20	60.2	0.30		
2000			100			5.00	82	105.6	0.20		
1600			80.0			3.50	160	175.6	0.10		
1200			60.0			2.50	232	257.0	0.06		
900			40.0			1.80	309	304.4	0.03		
700			30.0		0.2	1.40	364	334.2	0.00		

vom 16. bis 19. Jul Baggerarbeiten im Profil
Im Jul,Nov nach ergänzten Wasserständen ermittelt

Nr. 637 St.Georgen ob Judenburg Mur

Mst.Nr. 211102 Art: Schreibpegel Einzugsgebiet: 2367.5 km²

Monat	I	II	III	IV	V	VI	VII	VIII	IX	X	XI	XII
Tag	Tägliche Abflüsse 2011 in m³/s											
1.	29.3	25.1	20.9	28.2	40.1	62.9	56.5	41.3	37.1	33.4	38.0	23.1
2.	29.5	24.0	19.4	32.3	37.6	57.8	52.9	41.2	35.6	31.1	37.5	22.4
3.	28.6	24.0	20.5	36.8	37.6	56.2	49.0	41.0	33.0	31.0	36.0	21.3
4.	28.6	22.1	20.3	41.9	36.5	69.9	45.9	72.0	29.5	29.7	36.0	20.9
5.	28.0	21.1	20.0	42.1	34.1	63.1	44.4	57.3	30.9	30.8	35.2	20.9
6.	25.7	20.5	18.4	36.5	32.5	58.1	42.4	46.5	31.2	29.2	33.1	20.7
7.	28.3	19.8	17.9	39.6	32.3	56.2	50.1	42.4	28.8	44.7	32.4	21.1
8.	26.8	21.5	18.0	56.8	33.8	72.6	45.1	46.3	27.9	41.4	32.7	21.1
9.	25.3	20.3	19.3	55.6	35.6	61.7	37.1	72.5	29.3	34.5	32.1	19.9
10.	24.9	21.5	19.6	51.8	34.3	56.6	36.5	61.4	28.4	35.7	31.5	20.5
11.	26.5	20.7	19.8	47.1	35.3	52.8	36.9	55.3	26.4	82.5	31.0	19.3
12.	25.9	22.8	19.4	43.5	37.6	71.1	37.2	52.7	25.3	67.0	29.6	20.1
13.	25.5	22.7	19.3	41.3	41.5	65.4	35.5	53.0	26.5	54.8	28.8	20.5
14.	41.4	22.3	20.3	39.2	42.5	72.0	35.1	47.4	27.5	51.9	28.0	19.9
15.	36.6	23.0	21.5	35.6	54.3	66.9	37.8	47.0	31.5	45.8	27.3	19.7
16.	29.4	22.3	23.8	34.0	49.0	63.5	37.9	49.1	28.3	41.8	27.2	20.1
17.	27.0	23.9	39.7	30.4	42.4	62.2	32.2	42.5	27.4	39.9	27.3	20.7
18.	28.0	23.3	34.5	30.6	41.2	57.6	39.4	41.1	26.5	39.2	27.2	19.0
19.	27.6	23.5	28.4	31.2	41.0	146	42.9	40.8	99.1	37.1	26.4	18.3
20.	27.0	21.3	24.2	31.2	41.2	101	38.8	40.4	86.6	42.2	25.4	17.2
21.	26.6	20.7	21.8	32.2	44.6	83.3	39.4	35.7	68.1	40.2	24.0	18.8
22.	25.4	21.5	22.2	33.9	42.8	76.1	38.5	34.4	62.1	38.5	25.7	19.5
23.	23.9	21.0	22.1	35.1	46.5	77.2	36.7	39.1	52.4	35.2	25.7	19.2
24.	25.9	18.8	22.8	34.7	46.2	121	78.2	34.3	48.1	35.4	25.5	18.9
25.	26.9	20.2	24.0	36.8	45.0	97.3	77.5	32.7	44.3	35.7	24.0	18.7
26.	24.8	19.1	25.5	37.5	45.9	85.4	59.5	31.0	42.2	48.1	23.1	17.9
27.	24.5	19.2	26.0	37.9	47.5	78.8	57.4	31.4	40.2	75.6	22.7	18.2
28.	24.0	19.1	25.8	39.2	86.1	70.4	53.6	41.4	38.5	54.5	22.4	18.6
29.	22.8		27.3	39.9	73.4	64.5	52.7	33.0	37.3	46.1	22.3	18.2
30.	23.4		26.5	41.9	70.2	60.0	47.7	31.7	34.2	42.4	22.3	18.3
31.	22.8		27.7		65.8		44.2	30.8		40.4		17.6
	Extremwerte in m³/s											
am	31.	24.	08.	01.	06.	11.	17.	31.	12.	07.	23.	20.
NQ	19.7	17.4	16.0	26.3	28.1	49.2	29.8	27.8	24.0	26.8	19.7	16.0
HQ	44.8	28.3	46.9	61.2	100	178	114	91.6	192	93.7	41.3	26.8
am	14.	01.	17.	08.	28.	19.	24.	09.	19.	11.	05.	02.
	Monatsmittel in m³/s(MQ),l/s.km²(Mq) bzw.Monatssummen in mm (h_A)											
MQ	27.1	21.6	23.1	38.5	45.0	72.9	45.8	44.1	39.5	43.1	28.7	19.7
Mq	11.5	9.13	9.77	16.3	19.0	30.8	19.3	18.6	16.7	18.2	12.1	8.32
h_A	31	22	26	42	51	80	52	50	43	49	31	22

Reihe: 2006-2010	Mittlere Monatsmittel in m³/s (MQ),l/s.km²(Mq) bzw. -summen in mm (h_A)											
MQ	21.9	18.8	23.0	55.9	94.3	81.9	63.4	51.3	54.1	38.2	35.9	29.8
Mq	9.26	7.94	9.72	23.6	39.8	34.6	26.8	21.7	22.8	16.1	15.1	12.6
h_A	25	19	26	61	107	90	72	58	59	43	39	33
Reihe: 1951-2011	Mittlere Monatsmittel mit Extremwerten in m³/s											
NQ	6.70	5.20	7.00	7.00	25.3	30.3	20.2	16.4	11.5	15.1	10.0	6.66
NQ_T	9.08	8.66	8.20	15.0	27.3	32.9	22.6	17.7	16.7	16.2	12.2	10.0
MNQ_T	15.0	14.2	15.9	27.5	53.5	59.2	44.5	36.4	31.2	27.3	24.8	18.4
NMQ	11.4	10.5	13.4	22.3	45.0	47.4	31.6	23.2	22.1	18.4	15.0	13.1
MQ	18.9	17.1	24.1	47.4	90.5	85.9	67.1	54.5	44.7	39.8	34.3	24.9
HMQ	34.8	27.3	47.5	93.9	195	189	114	147	87.3	101	97.3	47.4
MHQ	28.5	23.7	49.3	96.1	181	170	166	141	108	97.7	74.2	45.2
HQ	98.3	52.9	132	215	450	480	494	550	303	523	530	240

Jahreswerte in m³/s (Q),l/s.km²(Mq), mm (h_A)

	Berichtsjahr			Reihe: 2006 - 2010			Reihe: 1951 - 2011		
NQ	16.0	08.03.		12.8	25.01.2006		5.20	27.02.1986	
NQ_T	17.2	20.12.					8.20	02.03.1963	
$MJNQ_T$							13.0		
NJMQ							28.6		1971
MQ,Mq,h_A	37.5	15.8	499	47.6	20.1	635	45.9	19.4	612
HJMQ							68.4		1965
MJHQ							271		
HQ	192	19.09.		340	10.07.2007		550	19.08.1966	

NNQ seit 1951: 5.20 27.02.1986 HHQ seit 1951: 550 19.08.1966

Berichtsjahr(J)	Überschreitungsdauer der Abflüsse in Tagen					Reihe(R): 2006-2010					
m³/s	Tage(J)	Tage(R)	m³/s	Tage(J)	Tage(R)	m³/s	Tage(J)	Tage(R)	m³/s	Tage(J)	Tage(R)
10000			500			20.0	333	323.6	1.00		
8000			350			16.0	365	362.4	0.80		
6000			250		0.2	12.0		365.2	0.60		
4000			180		1.6	9.00			0.40		
3000			140	1	6.6	7.00			0.30		
2000			100	3	25.6	5.00			0.20		
1600			80.0	10	48.6	3.50			0.10		
1200			60.0	39	89.2	2.50			0.06		
900			40.0	123	167.0	1.80			0.03		
700			30.0	214	246.0	1.40			0.00		

siehe Tabelle Überleitungen u. Speicherungen d. Berichtsjahrs
durch Kraftwerksbetrieb beeinflusst

Abflüsse

Nr. 638 Zistl
Pusterwaldbach

Mst.Nr. 211110 Art: Schreibpegel Einzugsgebiet: 197.7 km²

Monat	I	II	III	IV	V	VI	VII	VIII	IX	X	XI	XII
Tag	Tägliche Abflüsse 2011 in m³/s											
1.	2.77	2.44	2.28	4.17	5.08	5.11	6.67	5.01	4.76	4.14	3.76	2.59
2.	2.74	2.41	2.24	4.99	5.29	5.02	6.54	4.90	4.28	4.07	3.68	2.57
3.	2.69	2.36	2.23	5.30	5.91	5.06	6.22	5.24	4.00	4.01	3.62	2.58
4.	2.59	2.37	2.25	5.44	5.18	6.42	5.96	5.89	3.89	3.95	3.59	2.58
5.	2.57	2.37	2.27	4.94	4.98	5.38	5.80	5.18	3.90	3.91	3.55	2.59
6.	2.57	2.38	2.26	4.64	4.97	5.17	5.59	4.93	3.78	3.85	3.52	2.53
7.	2.59	2.35	2.19	6.31	5.00	5.47	5.90	5.90	3.68	5.67	3.48	2.55
8.	2.57	2.35	2.20	7.53	4.92	5.74	5.63	7.07	3.71	4.66	3.43	2.51
9.	2.54	2.32	2.22	6.98	4.84	5.40	5.22	7.09	4.19	4.48	3.38	2.49
10.	2.53	2.30	2.22	6.23	4.85	5.11	5.05	6.23	3.71	6.66	3.33	2.49
11.	2.55	2.34	2.27	5.80	4.87	5.15	5.09	5.83	3.58	9.62	3.28	2.49
12.	2.51	3.00	2.32	6.36	5.15	5.93	4.88	5.77	3.50	5.78	3.23	2.47
13.	3.25	2.75	2.33	5.72	5.30	5.46	4.74	5.74	3.44	5.74	3.17	2.45
14.	4.63	2.67	2.43	5.31	5.26	5.51	4.98	5.46	3.72	4.83	3.12	2.41
15.	3.56	2.61	2.46	5.04	6.86	5.17	5.58	5.39	3.51	4.59	3.08	2.46
16.	3.13	2.58	2.97	4.82	5.73	5.55	4.78	5.19	3.42	4.44	3.03	2.42
17.	3.02	2.56	4.33	4.76	5.48	5.46	4.53	5.04	3.62	4.34	2.96	2.43
18.	2.96	2.53	3.49	4.76	5.26	6.47	5.43	5.10	3.75	4.24	2.93	2.36
19.	2.93	2.52	3.06	4.77	5.13	10.7	4.76	4.92	8.62	4.19	2.87	2.31
20.	2.84	2.46	2.85	4.83	5.19	8.14	4.57	4.92	6.34	4.31	2.84	2.23
21.	2.74	2.45	2.78	4.86	5.26	8.07	4.76	4.66	5.75	4.13	2.80	2.34
22.	2.58	2.41	2.76	5.11	5.16	7.68	4.54	4.55	5.05	4.01	2.77	2.33
23.	2.82	2.28	2.82	5.06	5.36	8.88	4.56	4.46	4.79	3.96	2.74	2.36
24.	2.75	2.43	2.94	5.17	5.07	8.67	8.94	4.34	4.66	3.90	2.73	2.33
25.	2.67	2.31	3.12	5.26	5.01	8.18	6.43	4.26	4.53	3.90	2.71	2.29
26.	2.64	2.33	3.23	5.19	4.96	8.29	5.66	4.16	4.44	5.61	2.70	2.29
27.	2.58	2.34	3.26	5.09	6.02	7.76	5.42	4.73	4.39	5.43	2.68	2.28
28.	2.53	2.33	3.43	5.15	6.99	7.38	5.38	4.45	4.37	4.31	2.66	2.25
29.	2.52		3.35	5.28	6.02	7.13	5.35	4.12	4.34	4.04	2.62	2.23
30.	2.47		3.45	5.14	5.33	6.91	5.43	4.08	4.22	3.88	2.61	2.21
31.	2.46		3.52		5.17		5.17	4.31		3.82		2.21
	Extremwerte in m³/s											
am	31.	08.	08.	01.	08.	01.	20.	31.	16.	31.	30.	20.
NQ	2.37	1.80	1.68	3.51	4.29	4.65	4.10	3.74	3.12	3.56	2.36	1.90
HQ	5.06	3.32	4.75	8.61	9.88	17.9	11.5	14.2	13.0	14.4	3.93	2.84
am	14.	12.	17.	07.	27.	18.	24.	07.	19.	11.	01.	08.
	Monatsmittel in m³/s(MQ),l/s.km²(Mq) bzw.Monatssummen in mm (h_A)											
MQ	2.78	2.45	2.76	5.33	5.34	6.54	5.47	5.13	4.33	4.66	3.09	2.41
Mq	14.1	12.4	14.0	27.0	27.0	33.1	27.7	25.9	21.9	23.6	15.7	12.2
h_A	38	30	37	70	72	86	74	69	57	63	41	32
Reihe: 2006-2010	Mittlere Monatsmittel in m³/s (MQ),l/s.km²(Mq) bzw. -summen in mm (h_A)											
MQ	2.53	2.21	2.49	6.11	10.7	8.10	6.27	5.40	5.74	4.19	3.78	3.13
Mq	12.8	11.2	12.6	30.9	54.2	41.0	31.7	27.3	29.0	21.2	19.1	15.8
h_A	34	27	34	80	145	106	85	73	75	57	50	41
Reihe: 1971-2011	Mittlere Monatsmittel mit Extremwerten in m³/s											
NQ	0.96	0.98	1.08	1.31	2.18	2.45	2.33	1.89	1.68	1.48	1.05	1.03
NQ_T	0.99	1.04	1.20	1.68	2.84	3.22	2.68	2.36	2.02	1.88	1.38	1.35
MNQ_T	2.01	1.86	1.96	3.16	7.15	6.51	4.68	3.90	3.44	3.33	2.97	2.43
NMQ	1.62	1.24	1.51	2.14	5.34	3.81	3.36	2.75	2.41	2.21	1.82	1.53
MQ	2.34	2.11	2.71	5.38	11.6	9.12	6.70	5.34	4.48	4.20	3.55	2.93
HMQ	3.56	2.99	5.12	11.1	24.5	15.8	12.8	9.52	7.89	9.19	7.70	5.21
MHQ	4.21	3.14	5.48	11.4	20.8	19.0	19.4	16.9	10.3	9.37	5.84	4.75
HQ	16.4	6.11	14.2	25.1	45.0	43.0	62.1	80.0	26.3	24.2	20.3	10.9

Jahreswerte in m³/s (Q),l/s.km²(Mq), mm (h_A)

	Berichtsjahr			Reihe: 2006 - 2010			Reihe: 1971 - 2011		
NQ	1.68	08.03.		1.30	14.02.2006		0.96	03.01.1979	
NQ_T	2.19	07.03.					0.99	02.01.1979	
$MJNQ_T$							1.74		
NJMQ							3.46		1971
MQ,Mq,h_A	4.20	21.2	670	5.08	25.7	811	5.05	25.5	806
HJMQ							6.62		1975
MJHQ							29.2		
HQ	17.9	18.06.		44.5	15.07.2010		80.0	02.08.1974	

NNQ seit 1969: 0.96 03.01.1979 **HHQ seit** 1969: 80.0 02.08.1974

Berichtsjahr(J) Überschreitungsdauer der Abflüsse in Tagen Reihe(R): 2006-2010

m³/s	Tage(J)	Tage(R)	m³/s	Tage(J)	Tage(R)	m³/s	Tage(J)	Tage(R)	m³/s	Tage(J)	Tage(R)
10000			500			20.0			1.00		
8000			350			16.0		3.8	0.80		
6000			250			12.0		17.0	0.60		
4000			180			9.00	2	44.8	0.40		
3000			140			7.00	17	80.2	0.30		
2000			100			5.00	122	125.0	0.20		
1600			80.0			3.50	222	219.8	0.10		
1200			60.0			2.50	305	313.6	0.06		
900			40.0			1.80	365	354.0	0.03		
700			30.0			1.40		365.2	0.00		

Im Jän,Feb,Mrz nach ergänzten Wasserständen ermittelt
Im Jän,Feb,Mrz durch Eis beeinflusst

Nr. 639 Pöls
Pöls

Mst.Nr. 211128 Art: Schreibpegel Einzugsgebiet: 422.0 km²

Monat	I	II	III	IV	V	VI	VII	VIII	IX	X	XI	XII
Tag	Tägliche Abflüsse 2011 in m³/s											
1.	5.20	4.28	4.22	5.74	7.72	7.90	10.9	7.89	7.19	7.15	6.35	4.76
2.	5.16	4.32	4.45	6.55	7.78	7.71	10.6	7.67	6.83	7.06	6.26	4.73
3.	5.09	4.28	4.45	7.10	8.76	7.74	10.2	7.60	6.07	7.02	6.18	4.73
4.	4.77	4.28	4.41	7.59	8.00	10.6	9.36	9.36	5.70	6.90	6.03	4.66
5.	4.52	4.23	4.37	7.24	7.77	8.42	8.74	8.14	5.56	6.83	5.97	4.65
6.	4.73	4.24	4.36	6.66	7.64	8.02	8.48	7.62	5.53	6.71	5.83	4.67
7.	5.24	4.22	4.36	8.33	7.57	8.33	9.00	8.48	5.44	10.2	5.77	4.73
8.	4.92	4.26	4.29	11.6	7.56	9.65	8.52	10.5	5.41	8.33	5.71	4.78
9.	4.84	4.23	4.32	10.9	7.47	8.74	7.88	11.3	5.91	7.61	5.68	4.71
10.	4.88	4.22	4.26	9.83	7.35	8.24	7.39	9.52	5.42	9.69	5.67	4.69
11.	4.94	4.23	4.26	8.94	7.32	8.11	7.46	8.81	5.18	16.1	5.61	4.63
12.	4.85	4.87	4.28	9.32	7.48	9.90	7.22	8.46	5.08	10.6	5.56	4.64
13.	5.59	4.45	4.26	8.86	8.14	8.88	7.36	8.68	5.01	10.2	5.55	4.61
14.	7.61	4.33	4.31	8.23	7.89	9.10	7.76	8.19	5.53	8.51	5.52	4.57
15.	6.32	4.27	4.37	7.88	10.2	8.66	8.76	8.13	5.25	8.99	5.45	4.57
16.	5.57	4.23	4.77	7.58	8.73	9.31	7.63	7.88	5.02	8.86	5.40	4.60
17.	5.35	4.21	6.68	7.24	8.06	9.68	7.10	7.65	5.21	8.02	5.37	4.63
18.	5.18	4.17	5.43	7.17	7.75	10.1	8.83	7.67	5.34	7.47	5.29	4.55
19.	5.00	4.13	4.88	7.17	7.59	23.0	7.74	7.30	14.7	7.29	5.22	4.50
20.	4.78	4.12	4.69	7.17	7.60	15.7	7.33	7.25	11.2	7.54	5.18	4.36
21.	4.82	4.12	4.58	7.22	7.95	15.2	7.52	6.86	9.62	7.25	5.15	4.52
22.	4.50	4.09	4.52	7.45	7.86	14.0	7.28	6.68	8.56	7.14	5.15	4.47
23.	4.20	3.92	4.52	7.55	8.02	15.7	7.26	6.51	8.20	7.00	5.13	4.48
24.	4.75	3.85	4.61	7.64	7.66	15.8	14.5	6.42	7.93	6.88	5.09	4.47
25.	4.72	3.95	4.81	7.86	7.52	14.4	10.8	5.79	7.73	6.76	5.02	4.45
26.	4.61	3.95	4.91	7.86	7.40	14.2	9.10	5.73	7.55	8.40	4.99	4.41
27.	4.51	3.98	4.96	7.66	8.47	13.0	8.67	6.63	7.41	9.74	4.92	4.38
28.	4.45	3.92	5.15	7.89	11.4	12.0	8.65	6.56	7.44	6.97	4.83	4.43
29.	4.26		5.08	8.19	8.89	11.8	8.54	5.84	7.39	6.66	4.82	4.42
30.	4.36		5.12	7.95	8.06	11.3	8.54	5.87	7.30	6.53	4.80	4.41
31.	4.27		5.20		7.76		8.22	6.17		6.43		4.41
	Extremwerte in m³/s											
am	26.	07.	21.	12.	08.	01.	07.	19.	17.	19.	28.	08.
NQ	3.11	2.95	3.41	3.56	3.72	4.25	3.05	2.91	2.91	2.91	4.37	2.48
HQ	8.46	7.06	7.32	16.7	14.8	42.9	24.6	19.0	28.9	25.4	7.74	10.5
am	15.	08.	17.	07.	28.	19.	24.	27.	19.	11.	17.	08.
	Monatsmittel in m³/s(MQ),l/s.km²(Mq) bzw.Monatssummen in mm (h_A)											
MQ	4.97	4.19	4.67	7.95	8.04	11.2	8.62	7.65	6.86	8.09	5.45	4.57
Mq	11.8	9.93	11.1	18.8	19.1	26.5	20.4	18.1	16.3	19.2	12.9	10.8
h_A	32	24	30	49	51	69	55	49	42	51	33	28
Reihe: 2006-2010	Mittlere Monatsmittel in m³/s (MQ),l/s.km²(Mq) bzw. -summen in mm (h_A)											
MQ	4.92	4.44	5.06	10.8	17.8	13.8	10.9	9.29	10.8	7.72	6.99	5.87
Mq	11.6	10.5	12.0	25.5	42.2	32.7	25.9	22.0	25.5	18.3	16.6	13.9
h_A	31	25	32	66	113	85	69	59	66	49	43	36
Reihe: 1951-2011	Mittlere Monatsmittel mit Extremwerten in m³/s											
NQ	0.70	1.04	1.18	1.28	2.72	2.09	2.00	1.88	1.39	1.41	1.33	1.30
NQ_T	1.62	1.65	1.84	2.84	4.07	4.48	3.47	3.02	3.23	3.20	2.73	2.02
MNQ_T	3.29	3.16	3.46	5.65	11.0	11.0	8.14	7.20	6.20	5.79	5.32	4.06
NMQ	2.29	2.09	2.24	3.81	8.04	6.42	3.98	3.42	3.53	4.20	3.55	2.89
MQ	4.12	3.73	4.88	9.60	19.2	15.9	11.8	9.99	8.35	7.47	6.67	5.35
HMQ	6.51	5.33	9.68	19.0	47.6	42.7	24.6	26.2	15.6	15.3	14.6	11.8
MHQ	7.13	6.22	10.5	21.6	37.2	33.5	32.1	28.9	19.4	17.5	13.3	9.99
HQ	22.8	13.7	29.7	50.4	77.0	59.0	68.1	80.2	42.1	50.3	55.1	50.0

Jahreswerte in m³/s (Q),l/s.km²(Mq), mm (h_A)

	Berichtsjahr			Reihe: 2006 - 2010			Reihe: 1951 - 2011		
NQ	2.47	08.12.		2.09	05.03.2006		0.70	11.01.1960	
NQ_T	3.85	24.02.					1.62	11.01.1960	
$MJNQ_T$							2.85		
NJMQ							5.01		2003
MQ,Mq,h_A	6.86	16.3	513	9.06	21.5	677	8.94	21.2	668
HJMQ							13.9		1965
MJHQ							48.5		
HQ	42.9	19.06.		57.4	16.08.2008		80.2	12.08.2002	

NNQ seit 1951: 0.70 11.01.1960 **HHQ seit** 1951: 80.2 12.08.2002

Berichtsjahr(J) Überschreitungsdauer der Abflüsse in Tagen Reihe(R): 2006-2010

m³/s	Tage(J)	Tage(R)	m³/s	Tage(J)	Tage(R)	m³/s	Tage(J)	Tage(R)	m³/s	Tage(J)	Tage(R)
10000			500			20.0	1	20.6	1.00		
8000			350			16.0	2	39.8	0.80		
6000			250			12.0	13	77.6	0.60		
4000			180			9.00	46	124.2	0.40		
3000			140			7.00	175	187.8	0.30		
2000			100			5.00	256	297.0	0.20		
1600			80.0			3.50	365	365.2	0.10		
1200			60.0			2.50			0.06		
900			40.0			1.80			0.03		
700			30.0		2.8	1.40			0.00		

Extremwerte beeinflusst
Im Jän,Feb durch Eis beeinflusst
Im Mai,Jun,Jul nach ergänzten Wasserständen ermittelt

Abflüsse

Nr. 640 Zeltweg Mur

Mst.Nr. 211136 Art: Schreibpegel Einzugsgebiet: 2957.5 km²

Monat	I	II	III	IV	V	VI	VII	VIII	IX	X	XI	XII
Tag	Tägliche Abflüsse 2011 in m³/s											
1.	34.5	27.9	25.6	33.7	51.3	72.5	70.0	50.4	44.3	40.1	49.4	29.7
2.	32.6	26.7	24.1	38.7	47.6	67.1	65.9	49.9	47.9	37.3	48.7	28.7
3.	32.7	28.1	25.1	44.3	48.8	65.5	62.2	49.0	41.7	36.5	47.0	27.9
4.	28.4	28.2	24.7	50.4	46.8	80.7	57.9	80.2	38.4	35.7	46.5	27.1
5.	27.0	27.0	24.7	51.7	44.1	73.3	56.8	68.2	37.8	37.7	45.7	26.9
6.	25.3	26.8	23.0	45.6	41.6	67.5	53.9	56.6	39.4	35.9	43.1	26.8
7.	33.4	25.8	22.1	47.7	41.3	65.7	57.2	52.3	36.0	53.3	42.0	27.3
8.	33.8	27.6	21.6	67.0	42.6	81.6	60.3	58.2	35.1	53.8	42.3	27.3
9.	31.9	26.7	23.7	68.0	44.3	72.4	48.7	82.8	36.8	44.2	41.2	25.8
10.	30.6	27.4	24.1	63.6	43.5	66.6	47.0	74.0	35.8	44.0	40.9	26.8
11.	32.5	26.6	23.9	58.4	43.6	62.0	46.3	66.8	33.3	94.3	39.9	25.3
12.	32.9	29.5	24.1	55.5	45.9	79.6	47.5	63.4	31.6	80.6	38.4	26.0
13.	31.6	29.1	23.8	52.8	51.9	75.6	45.1	64.3	32.7	67.3	37.4	26.6
14.	50.3	27.9	24.5	49.4	52.1	80.7	44.5	58.3	33.7	64.2	37.0	25.8
15.	46.4	29.1	26.8	45.1	65.1	76.8	48.6	56.4	39.9	58.2	36.0	25.4
16.	39.0	28.1	28.3	42.7	61.7	72.0	48.9	59.6	35.2	53.1	35.8	26.0
17.	35.7	29.6	47.9	39.4	53.1	75.1	41.6	54.0	34.0	50.6	35.7	27.0
18.	36.8	29.0	44.7	39.0	51.3	67.9	48.1	50.9	33.4	49.7	35.5	24.9
19.	36.6	29.4	34.8	39.7	50.8	158	54.1	51.5	102	47.1	34.6	23.3
20.	35.4	27.0	29.5	39.2	50.5	118	48.7	51.6	103	52.6	33.5	20.8
21.	34.0	26.1	26.0	40.5	54.1	99.0	48.7	45.6	78.5	51.1	31.5	22.6
22.	32.7	27.0	26.2	42.7	53.4	91.1	47.8	43.6	72.3	48.3	33.1	25.4
23.	24.7	26.0	26.4	44.4	55.7	89.8	45.8	47.9	61.4	45.1	32.9	25.0
24.	30.1	23.3	27.7	43.7	56.7	133	86.0	43.4	57.5	44.6	34.0	24.6
25.	33.4	25.2	28.3	46.7	54.6	112	90.8	41.0	53.0	44.4	30.7	24.0
26.	31.9	24.1	29.6	48.1	55.3	98.9	70.9	39.0	50.0	54.6	30.0	23.2
27.	32.2	24.2	30.3	48.0	56.9	93.2	67.5	39.3	48.0	88.0	29.7	23.2
28.	31.2	23.9	30.7	49.2	95.2	84.0	63.8	52.0	46.0	66.9	29.1	23.7
29.	28.6		32.3	50.2	84.0	77.8	62.9	42.0	44.6	59.2	28.9	23.1
30.	27.3		31.5	53.0	79.3	73.2	57.8	40.2	41.0	54.4	28.9	23.4
31.	25.4		32.9		74.6		53.8	38.6		52.0		22.4
	Extremwerte in m³/s											
am	23.	24.	08.	01.	06.	11.	11.	25.	13.	04.	23.	30.
NQ	19.1	20.1	14.7	25.1	33.0	57.9	35.6	32.6	22.3	29.5	23.4	15.9
HQ	69.0	33.3	70.2	81.9	114	197	126	102	203	113	52.8	34.1
am	14.	02.	17.	08.	28.	19.	24.	04.	19.	11.	01.	01.
	Monatsmittel in m³/s(MQ),l/s.km²(Mq) bzw.Monatssummen in mm (h_A)											
MQ	32.9	27.0	28.0	47.9	54.8	84.3	56.4	53.9	47.5	53.1	37.3	25.3
Mq	11.1	9.15	9.48	16.2	18.5	28.5	19.1	18.2	16.0	17.9	12.6	8.57
h_A	30	22	25	42	50	74	51	49	42	48	33	22

Reihe: 2006-2010	Mittlere Monatsmittel in m³/s (MQ),l/s.km²(Mq) bzw. -summen in mm (h_A)											
MQ	27.8	24.3	29.6	69.2	114	98.5	75.9	63.0	67.8	48.6	45.6	37.1
Mq	9.40	8.21	10.0	23.4	38.7	33.3	25.7	21.3	22.9	16.4	15.4	12.5
h_A	25	20	27	61	104	86	69	57	59	44	40	32
Reihe: 1966-2011	Mittlere Monatsmittel mit Extremwerten in m³/s											
NQ	8.17	9.70	10.5	12.7	29.9	34.5	14.7	17.8	15.3	17.0	13.7	8.70
NQ_T	12.2	10.5	11.7	17.8	30.9	40.3	26.8	20.5	22.2	20.0	15.3	12.1
MNQ_T	18.7	18.1	20.8	33.5	70.9	72.5	54.0	43.8	38.3	34.6	30.3	20.9
NMQ	15.2	14.4	16.8	27.6	54.8	58.7	37.8	27.2	34.3	22.5	19.6	17.0
MQ	23.8	21.9	30.6	59.8	116	103	82.5	65.9	56.5	50.5	42.0	30.4
HMQ	42.6	31.3	56.4	115	248	163	146	175	93.7	116	111	58.1
MHQ	37.6	31.3	62.7	122	215	190	192	157	126	123	90.9	50.1
HQ	112	48.8	126	258	433	460	452	591	298	567	610	96.2

Jahreswerte in m³/s (Q),l/s.km²(Mq), mm (h_A)									
	Berichtsjahr			Reihe: 2006 - 2010			Reihe: 1966 - 2011		
NQ	14.7	08.03.		13.4	13.03.2006		8.17	08.01.1979	
NQ_T	20.8	20.12.					10.5	13.02.1984	
$MJNQ_T$							16.5		
NJMQ							36.0		1971
MQ,Mq,h_A	45.8	15.5	488	58.8	19.9	627	57.1	19.3	609
HJMQ							76.6		1975
MJHQ							300		
HQ	203	19.09.		327	10.07.2007		610	05.11.1966	
NNQ seit 1966:	8.17	08.01.1979		HHQ seit 1966:	610	05.11.1966			

Berichtsjahr(J) Überschreitungsdauer der Abflüsse in Tagen Reihe(R): 2006-2010											
m³/s	Tage(J)	Tage(R)	m³/s	Tage(J)	Tage(R)	m³/s	Tage(J)	Tage(R)	m³/s	Tage(J)	Tage(R)
10000			500			20.0	365	361.0	1.00		
8000			350			16.0		365.2	0.80		
6000			250		0.2	12.0			0.60		
4000			180		3.0	9.00			0.40		
3000			140	1	14.4	7.00			0.30		
2000			100	6	45.6	5.00			0.20		
1600			80.0	24	76.4	3.50			0.10		
1200			60.0	67	130.6	2.50			0.06		
900			40.0	199	233.6	1.80			0.03		
700			30.0	272	287.2	1.40			0.00		

siehe Tabelle Überleitungen u. Speicherungen d. Berichtsjahrs
Extremwerte beeinflusst

Nr. 641 Eppenstein Granitzenbach

Mst.Nr. 211730 Art: Schreibpegel Einzugsgebiet: 153.1 km²

Monat	I	II	III	IV	V	VI	VII	VIII	IX	X	XI	XII
Tag	Tägliche Abflüsse 2011 in m³/s											
1.	1.87	1.33	1.16	1.53	1.73	2.10	2.06	1.68	1.67	1.69	1.82	1.25
2.	1.87	1.32	1.15	1.60	1.74	2.04	2.01	1.66	1.85	1.65	1.77	1.23
3.	1.87	1.29	1.16	1.63	1.95	2.21	1.96	2.29	1.73	1.63	1.74	1.27
4.	1.86	1.26	1.16	1.82	1.80	3.14	1.91	2.73	1.61	1.62	1.68	1.27
5.	1.87	1.27	1.17	1.76	1.72	2.79	1.86	2.10	1.89	1.62	1.61	1.25
6.	1.85	1.31	1.16	1.66	1.69	2.60	1.81	2.01	1.73	1.59	1.56	1.21
7.	1.88	1.33	1.13	1.83	1.66	2.67	1.80	1.93	1.59	3.45	1.53	1.20
8.	1.92	1.31	1.10	1.99	1.66	3.06	1.76	3.75	1.55	2.40	1.51	1.20
9.	1.84	1.30	1.17	1.86	1.63	2.57	1.70	4.51	1.52	2.17	1.48	1.20
10.	1.92	1.29	1.15	1.72	1.60	2.41	1.66	3.32	1.46	2.18	1.44	1.20
11.	2.21	1.30	1.17	1.64	1.59	2.32	1.73	3.06	1.43	2.30	1.43	1.20
12.	1.81	1.38	1.16	1.60	1.58	2.88	1.73	2.99	1.40	2.07	1.41	1.21
13.	1.73	1.38	1.19	1.56	1.62	2.66	1.63	2.97	1.40	1.99	1.40	1.23
14.	1.77	1.41	1.25	1.49	1.66	2.52	1.67	2.67	1.70	1.93	1.37	1.19
15.	1.70	1.42	1.22	1.48	2.16	2.33	2.60	2.61	1.75	1.95	1.35	1.22
16.	1.62	1.42	1.56	1.48	1.82	2.25	1.89	2.48	1.56	2.00	1.33	1.22
17.	1.60	1.40	3.07	1.48	1.70	2.22	1.71	2.32	1.54	2.01	1.29	1.28
18.	1.54	1.37	2.08	1.46	1.62	2.35	1.95	2.22	1.62	1.97	1.29	1.16
19.	1.52	1.33	1.80	1.44	1.61	7.27	1.81	2.40	7.33	1.91	1.29	1.14
20.	1.45	1.28	1.66	1.42	1.74	3.96	1.66	2.25	3.88	2.61	1.27	1.19
21.	1.52	1.27	1.60	1.43	1.74	3.44	1.60	2.10	2.78	2.02	1.25	1.20
22.	1.66	1.25	1.59	1.45	1.74	3.10	1.58	2.01	2.47	1.91	1.21	1.20
23.	1.70	1.15	1.58	1.45	1.81	3.06	1.81	1.93	2.31	1.82	1.21	1.16
24.	1.63	1.22	1.54	1.49	1.76	3.21	3.54	1.86	2.20	1.75	1.23	1.13
25.	1.56	1.28	1.54	1.61	1.73	2.75	2.37	1.82	2.09	1.80	1.21	1.12
26.	1.46	1.25	1.54	1.57	1.69	2.56	2.05	1.78	2.00	2.18	1.21	1.12
27.	1.42	1.20	1.52	1.57	1.75	2.40	1.99	1.96	1.96	2.46	1.20	1.12
28.	1.40	1.19	1.51	1.64	3.27	2.28	1.97	1.94	1.85	2.02	1.22	1.11
29.	1.38		1.48	1.81	2.34	2.20	1.88	1.78	1.71	1.93	1.25	1.16
30.	1.37		1.45	1.84	2.13	2.15	1.80	1.77	1.71	1.88	1.24	1.10
31.	1.36		1.43		2.02		1.73	1.71		1.86		1.09
	Extremwerte in m³/s											
am	22.	23.	08.	12.	10.	16.	30.	18.	15.	06.	22.	05.
NQ	1.12	0.67	0.66	1.02	1.40	1.57	1.30	1.53	1.16	1.46	1.02	1.05
HQ	2.85	1.77	3.78	2.39	5.86	12.2	5.27	10.2	13.5	6.60	2.64	1.62
am	11.	24.	17.	04.	28.	19.	15.	03.	19.	07.	02.	17.
	Monatsmittel in m³/s(MQ),l/s.km²(Mq) bzw.Monatssummen in mm (h_A)											
MQ	1.68	1.30	1.43	1.61	1.81	2.78	1.91	2.34	2.04	2.01	1.39	1.19
Mq	11.0	8.52	9.37	10.5	11.9	18.2	12.5	15.3	13.3	13.1	9.10	7.76
h_A	29	21	25	27	32	47	33	41	35	35	24	20

Reihe: 2006-2010	Mittlere Monatsmittel in m³/s (MQ),l/s.km²(Mq) bzw. -summen in mm (h_A)											
MQ	1.23	1.14	1.40	2.41	3.18	2.70	2.39	2.21	2.19	1.82	1.77	1.65
Mq	8.02	7.48	9.11	15.7	20.8	17.6	15.6	14.5	14.3	11.9	11.5	10.7
h_A	21	18	24	41	56	46	42	39	37	32	30	28
Reihe: 1987-2011	Mittlere Monatsmittel mit Extremwerten in m³/s											
NQ	0.64	0.51	0.58	0.60	0.82	0.58	0.61	0.61	0.87	0.87	0.77	0.66
NQ_T	0.97	0.82	0.99	1.00	1.14	0.92	0.94	0.84	0.94	1.12	1.18	0.95
MNQ_T	1.30	1.20	1.26	1.69	2.30	2.00	1.88	1.84	1.89	1.89	1.81	1.56
NMQ	1.12	1.00	1.12	1.22	1.60	1.11	1.18	1.14	1.10	1.36	1.28	1.11
MQ	1.51	1.41	1.60	2.29	3.10	2.85	2.79	2.75	2.60	2.62	2.30	1.86
HMQ	2.40	2.09	2.28	4.17	5.53	5.95	5.32	6.85	5.78	5.05	5.04	3.29
MHQ	2.52	2.61	3.84	4.69	7.41	10.0	17.6	17.4	9.95	9.83	5.96	3.39
HQ	9.77	5.68	8.13	10.6	15.6	32.8	59.9	85.4	48.2	35.9	15.1	7.56

Jahreswerte in m³/s (Q),l/s.km²(Mq), mm (h_A)									
	Berichtsjahr			Reihe: 2006 - 2010			Reihe: 1987 - 2011		
NQ	0.66	08.03.		0.51	13.02.2006		0.51	13.02.2006	
NQ_T	1.09	31.12.					0.82	18.02.2006	
$MJNQ_T$							1.10		
NJMQ							1.54		2003
MQ,Mq,h_A	1.80	11.7	370	2.02	13.2	416	2.31	15.1	476
HJMQ							3.28		1999
MJHQ							26.1		
HQ	13.5	19.09.		48.2	04.09.2009		85.4	26.08.2005	
NNQ seit 1987:	0.51	13.02.2006		HHQ seit 1987:	85.4	26.08.2005			

Berichtsjahr(J) Überschreitungsdauer der Abflüsse in Tagen Reihe(R): 2006-2010											
m³/s	Tage(J)	Tage(R)	m³/s	Tage(J)	Tage(R)	m³/s	Tage(J)	Tage(R)	m³/s	Tage(J)	Tage(R)
10000			500			20.0			1.00	365	358.2
8000			350			16.0			0.80		365.2
6000			250			12.0			0.60		
4000			180			9.00		0.6	0.40		
3000			140			7.00	2	2.0	0.30		
2000			100			5.00	2	6.8	0.20		
1600			80.0			3.50	7	30.2	0.10		
1200			60.0			2.50	35	78.0	0.06		
900			40.0			1.80	141	160.0	0.03		
700			30.0			1.40	275	260.0	0.00		

durch Kraftwerksbetrieb beeinflusst
Im Jän,Feb,Dez durch Eis beeinflusst
Im Jän,Feb,Mrz,Mai,Jun,Jul,Aug,Sep,Okt,Nov,Dez n.erg.W.erm.

Abflüsse

Nr. 642 Hammerjäger Ingeringbach

Mst.Nr. 211920 Art: Schreibpegel Einzugsgebiet: 198.5 km²

Monat	I	II	III	IV	V	VI	VII	VIII	IX	X	XI	XII
Tag	Tägliche Abflüsse 2011 in m³/s											
1.	2.03	1.78	1.34	2.25	3.74	4.96	7.06	3.21	4.49	2.80	3.34	1.68
2.	2.02	1.67	1.35	2.77	3.76	4.71	6.43	3.09	3.44	2.68	3.34	1.65
3.	1.90	1.81	1.35	3.24	3.94	4.61	6.01	3.70	2.93	2.58	3.17	1.65
4.	1.92	1.73	1.35	3.60	3.80	5.36	5.55	4.57	2.72	2.50	3.11	1.63
5.	1.67	1.73	1.36	3.59	3.63	4.70	5.16	3.80	2.79	2.39	3.02	1.62
6.	1.74	1.74	1.36	3.33	3.60	4.46	4.87	3.54	2.69	2.34	2.92	1.55
7.	2.01	1.67	1.29	4.00	3.50	4.76	4.58	3.48	2.55	4.59	2.79	1.57
8.	2.02	1.76	1.28	4.98	3.52	5.13	4.23	4.28	2.52	3.22	2.68	1.54
9.	1.87	1.69	1.37	4.90	3.36	4.60	3.88	4.64	2.55	2.83	2.61	1.52
10.	1.90	1.66	1.34	4.65	3.36	4.35	3.67	4.08	2.41	3.40	2.53	1.54
11.	2.08	1.70	1.35	4.24	3.36	4.39	3.58	3.89	2.34	5.47	2.47	1.53
12.	1.85	2.06	1.37	4.20	3.46	5.51	3.42	3.87	2.24	4.81	2.40	1.52
13.	2.04	1.78	1.39	3.98	3.72	5.24	3.16	3.87	2.27	4.70	2.30	1.50
14.	2.76	1.69	1.47	3.74	3.60	5.57	3.08	3.67	2.70	4.47	2.28	1.48
15.	2.53	1.64	1.49	3.44	4.87	5.37	3.66	3.69	2.41	4.18	2.22	1.51
16.	2.32	1.54	1.70	3.20	4.26	5.85	3.05	3.51	2.34	3.96	2.17	1.51
17.	2.25	1.64	2.59	3.04	4.02	6.41	2.88	3.30	2.20	3.78	2.12	1.54
18.	2.19	1.62	1.97	2.92	3.82	6.86	3.42	3.28	2.27	3.59	2.07	1.37
19.	2.14	1.58	1.72	2.87	3.88	19.4	3.08	3.14	8.24	3.41	2.03	1.28
20.	2.14	1.52	1.61	2.92	3.88	14.9	2.85	3.06	5.28	3.75	2.01	1.15
21.	1.97	1.54	1.56	3.01	4.20	12.8	2.75	2.89	4.48	3.33	1.98	1.35
22.	1.82	1.49	1.54	3.09	4.06	11.3	2.66	2.78	4.32	3.19	1.95	1.36
23.	1.69	1.32	1.55	3.43	4.04	13.0	2.82	2.72	4.21	3.07	1.91	1.39
24.	2.13	1.43	1.60	3.43	3.92	13.7	4.84	2.63	4.01	2.89	1.85	1.38
25.	2.08	1.51	1.71	3.54	3.78	12.4	4.14	2.52	3.74	2.90	1.80	1.36
26.	1.99	1.50	1.83	3.59	3.72	11.9	3.75	2.46	3.53	3.54	1.80	1.35
27.	1.96	1.48	1.91	3.42	3.98	10.6	3.67	2.79	3.43	4.50	1.79	1.34
28.	1.88	1.42	2.00	3.49	5.92	9.61	3.78	2.68	3.23	3.86	1.75	1.32
29.	1.95		1.98	3.90	4.82	8.77	3.67	2.43	3.09	3.70	1.73	1.34
30.	1.97		2.00	3.79	4.66	7.97	3.53	2.43	2.94	3.56	1.70	1.29
31.	1.89		2.08		4.72		3.35	2.90		3.46		1.28
	Extremwerte in m³/s											
am	24.	07.	23.	19.	25.	16.	13.	11.	15.	07.	14.	05.
NQ	0.78	0.60	0.69	0.99	0.88	2.32	0.88	1.23	0.91	1.06	0.72	0.80
HQ	3.68	4.32	2.92	6.83	8.11	27.7	7.95	9.24	14.5	9.29	6.11	2.42
am	04.	17.	17.	23.	28.	23.	02.	11.	01.	07.	14.	09.
	Monatsmittel in m³/s(MQ),l/s.km²(Mq) bzw.Monatssummen in mm (h_A)											
MQ	2.02	1.63	1.61	3.55	3.97	7.97	3.95	3.32	3.28	3.53	2.33	1.46
Mq	10.2	8.22	8.09	17.9	20.0	40.2	19.9	16.7	16.5	17.8	11.7	7.33
h_A	27	20	22	46	54	104	53	45	43	48	30	19

Reihe: 2006-2010	Mittlere Monatsmittel in m³/s (MQ),l/s.km²(Mq) bzw. -summen in mm (h_A)											
MQ	1.66	1.37	1.65	4.69	8.76	6.68	5.30	4.52	5.62	3.47	3.21	2.44
Mq	8.36	6.91	8.31	23.6	44.1	33.7	26.7	22.8	28.3	17.5	16.2	12.3
h_A	22	17	22	61	118	87	72	61	73	47	42	32
Reihe: 1994-2011	Mittlere Monatsmittel mit Extremwerten in m³/s											
NQ	0.51	0.38	0.38	0.44	0.88	0.60	0.45	0.52	0.67	0.60	0.58	0.38
NQ_T	0.79	0.68	0.91	1.28	3.26	2.25	1.37	1.14	1.60	1.62	1.25	1.04
MNQ_T	1.24	1.19	1.28	2.15	5.55	4.27	3.22	2.83	2.89	2.71	2.24	1.59
NMQ	1.13	0.93	1.16	2.08	3.97	2.85	1.79	1.53	1.92	2.32	1.71	1.31
MQ	1.60	1.42	1.80	4.19	8.53	6.37	5.33	4.70	4.50	3.93	3.09	2.23
HMQ	2.22	1.83	2.76	8.38	14.0	10.1	8.71	9.66	8.44	8.49	6.16	4.14
MHQ	4.07	2.91	4.86	10.8	15.2	15.5	19.1	15.7	11.2	10.1	6.67	4.91
HQ	11.1	5.10	13.8	20.7	24.6	27.7	49.9	43.4	25.2	30.5	15.4	8.39

Jahreswerte in m³/s (Q),l/s.km²(Mq), mm (h_l)									
	Berichtsjahr			Reihe: 2006 - 2010			Reihe: 1994 - 2011		
NQ	0.60	07.02.		0.38	17.02.2006		0.38	23.03.1998	
NQ_T	1.15	20.12.					0.68	06.02.1998	
$MJNQ_T$							1.06		
NJMQ							2.36		2003
MQ,Mq,h_A	3.22	16.2	511	4.14	20.9	658	3.99	20.1	633
HJMQ							5.63		2009
MJHQ							26.3		
HQ	27.7	23.06.		28.1	17.07.2010		49.9	02.07.1995	
NNQ seit 1994:	0.38	23.03.1998		HHQ seit 1994:	49.9	02.07.1995			

Berichtsjahr(J)	Überschreitungsdauer der Abflüsse in Tagen											Reihe(R): 2006-2010
m³/s	Tage(J)	Tage(R)	m³/s	Tage(J)	Tage(R)	m³/s	Tage(J)	Tage(R)	m³/s	Tage(J)	Tage(R)	
10000			500			20.0			1.00	365	361.0	
8000			350			16.0	1	2.4	0.80		365.2	
6000			250			12.0	6	8.0	0.60			
4000			180			9.00	10	27.8	0.40			
3000			140			7.00	14	54.2	0.30			
2000			100			5.00	30	102.4	0.20			
1600			80.0			3.50	127	163.2	0.10			
1200			60.0			2.50	213	237.6	0.06			
900			40.0			1.80	278	292.6	0.03			
700			30.0			1.40	337	329.0	0.00			

durch Kraftwerksbetrieb beeinflusst
Im Jän,Feb,Dez durch Eis beeinflusst
Im Jän,Feb nach ergänzten Wasserständen ermittelt

Nr. 643 Kammern im Liesingtal Liesingbach

Mst.Nr. 211169 Art: Schreibpegel Einzugsgebiet: 265.6 km²

Monat	I	II	III	IV	V	VI	VII	VIII	IX	X	XI	XII
Tag	Tägliche Abflüsse 2011 in m³/s											
1.	4.52	4.02	3.31	4.28	5.34	6.17	7.80	4.97	4.80	5.00	5.54	3.52
2.	4.51	3.97	3.23	4.62	5.34	6.04	7.46	4.80	4.48	4.87	5.22	3.51
3.	4.43	3.96	3.22	4.85	5.61	6.03	7.08	5.03	4.18	4.77	5.11	3.48
4.	4.25	3.94	3.21	5.08	5.33	6.86	6.75	6.83	4.05	4.67	5.02	3.44
5.	3.97	3.93	3.22	5.25	5.11	6.40	6.47	5.55	4.11	4.57	4.91	3.45
6.	3.97	3.97	3.19	4.94	4.96	6.09	6.19	5.27	3.97	4.52	4.80	3.47
7.	4.23	3.90	3.12	4.92	4.87	6.10	6.05	5.37	3.86	7.11	4.72	3.50
8.	4.21	3.95	3.02	5.44	4.75	6.45	6.07	6.41	3.83	5.88	4.64	3.47
9.	4.15	3.86	3.14	5.54	4.62	5.93	5.75	6.64	3.97	5.36	4.52	3.33
10.	4.11	3.82	3.13	5.39	4.52	5.73	5.32	6.06	3.74	6.31	4.51	3.40
11.	4.17	3.84	3.13	5.19	4.44	5.66	5.20	5.87	3.62	9.43	4.43	3.29
12.	4.14	4.65	3.16	5.29	4.58	8.11	5.09	5.74	3.58	7.71	4.38	3.29
13.	4.79	4.21	3.20	5.43	4.82	6.72	4.77	5.77	3.51	7.46	4.29	3.47
14.	6.55	4.04	3.30	5.22	4.75	6.75	4.97	5.54	3.94	6.93	4.26	3.22
15.	6.08	3.96	3.38	5.06	6.47	6.40	5.70	5.57	3.71	6.64	4.21	3.53
16.	5.66	3.89	3.77	4.88	5.66	7.15	5.02	5.34	3.54	6.41	4.14	3.54
17.	5.34	3.86	4.86	4.76	5.30	7.64	4.72	5.14	3.49	6.19	4.08	3.61
18.	5.21	3.78	4.70	4.64	5.03	7.96	5.41	5.14	3.58	6.05	4.00	3.30
19.	5.24	3.72	4.45	4.54	4.89	16.9	4.93	5.07	10.5	5.70	3.94	3.23
20.	5.10	3.67	4.01	4.49	4.89	12.7	4.57	5.02	9.35	6.20	3.87	3.19
21.	4.94	3.66	3.81	4.42	4.87	11.4	4.50	4.73	7.57	5.55	3.81	3.24
22.	4.75	3.59	3.70	4.42	4.76	10.5	4.29	4.55	7.01	5.41	3.75	3.21
23.	4.40	3.41	3.66	4.44	4.67	11.7	4.25	4.43	6.70	5.23	3.72	3.35
24.	4.69	3.24	3.69	4.45	4.62	12.7	7.54	4.31	6.42	5.40	3.69	3.38
25.	4.60	3.34	3.79	4.62	4.55	11.1	6.50	4.21	6.08	5.17	3.65	3.24
26.	4.52	3.32	3.87	4.71	4.49	10.5	5.66	4.13	5.94	5.51	3.62	3.22
27.	4.44	3.40	4.20	4.68	5.34	9.73	5.50	5.08	5.74	5.53	3.59	3.25
28.	4.34	3.38	4.44	4.73	8.24	9.14	5.67	4.99	5.53	5.93	3.57	3.20
29.	4.13		4.18	5.48	6.49	8.65	5.54	4.40	5.41	5.84	3.67	3.14
30.	4.13		4.10	5.45	5.97	8.24	5.39	4.31	5.24	5.73	3.61	3.10
31.	4.05		4.08		5.82		5.14	4.55		5.66		3.09
	Extremwerte in m³/s											
am	05.	07.	02.	30.	01.	01.	13.	20.	09.	29.	09.	08.
NQ	2.87	2.19	1.82	3.01	2.45	2.73	1.34	3.57	3.11	3.78	1.80	2.32
HQ	6.81	5.65	5.28	7.00	12.1	23.8	9.57	9.80	17.3	12.1	6.42	5.30
am	13.	12.	18.	12.	28.	19.	12.	27.	19.	11.	04.	08.
	Monatsmittel in m³/s(MQ),l/s.km²(Mq) bzw.Monatssummen in mm (h_A)											
MQ	4.63	3.80	3.65	4.91	5.20	8.38	5.65	5.19	5.05	5.93	4.24	3.34
Mq	17.4	14.3	13.8	18.5	19.6	31.5	21.3	19.5	19.0	22.3	16.0	12.6
h_A	47	35	37	48	52	82	57	52	49	60	41	33

Reihe: 2006-2010	Mittlere Monatsmittel in m³/s (MQ),l/s.km²(Mq) bzw. -summen in mm (h_A)											
MQ	3.70	3.19	4.27	9.60	10.8	9.04	8.24	7.14	8.05	5.86	6.03	5.15
Mq	13.9	12.0	16.1	36.1	40.6	34.0	31.0	26.9	30.3	22.1	22.7	19.4
h_A	37	29	43	94	109	88	83	72	79	59	59	50
Reihe: 1966-2011	Mittlere Monatsmittel mit Extremwerten in m³/s											
NQ	0.93	0.80	0.93	1.65	1.46	1.55	1.12	1.57	1.55	1.34	1.34	1.04
NQ_T	1.44	1.81	1.81	2.71	4.02	3.37	2.51	2.02	2.75	2.48	2.37	1.82
MNQ_T	2.81	2.75	3.06	4.92	7.58	6.43	5.20	4.85	4.38	4.10	3.78	3.17
NMQ	2.00	2.02	2.28	3.88	5.20	4.40	2.99	2.54	3.23	2.75	2.63	2.39
MQ	3.33	3.17	4.32	7.80	11.2	8.73	7.56	6.66	5.82	5.17	4.48	3.90
HMQ	5.77	4.80	8.63	19.2	22.3	16.9	15.8	19.1	11.3	11.0	8.00	6.65
MHQ	5.44	4.84	8.24	13.9	18.9	16.6	18.3	15.6	11.5	10.4	7.63	6.15
HQ	13.1	9.99	18.8	29.9	42.0	36.0	41.5	49.0	27.8	36.9	24.8	18.6

Jahreswerte in m³/s (Q),l/s.km²(Mq), mm (h_l)									
	Berichtsjahr			Reihe: 2006 - 2010			Reihe: 1966 - 2011		
NQ	1.34	13.07.		1.16	02.02.2010		0.80	17.02.1970	
NQ_T	3.02	08.03.					1.44	02.01.1977	
$MJNQ_T$							2.40		
NJMQ							4.03		2003
MQ,Mq,h_A	5.00	18.8	594	6.80	25.6	808	6.02	22.7	715
HJMQ							10.1		2009
MJHQ							26.3		
HQ	23.8	19.06.		29.7	29.06.2009		49.0	19.08.1966	
NNQ seit 1966:	0.80	17.02.1970		HHQ seit 1966:	49.0	19.08.1966			

Berichtsjahr(J)	Überschreitungsdauer der Abflüsse in Tagen											Reihe(R): 2006-2010
m³/s	Tage(J)	Tage(R)	m³/s	Tage(J)	Tage(R)	m³/s	Tage(J)	Tage(R)	m³/s	Tage(J)	Tage(R)	
10000			500			20.0		5.2	1.00			
8000			350			16.0	1	15.6	0.80			
6000			250			12.0	3	29.2	0.60			
4000			180			9.00	13	72.6	0.40			
3000			140			7.00	29	125.4	0.30			
2000			100			5.00	147	221.4	0.20			
1600			80.0			3.50	318	323.0	0.10			
1200			60.0			2.50	365	351.6	0.06			
900			40.0			1.80		365.2	0.03			
700			30.0			1.40			0.00			

Extremwerte beeinflusst
Im Jän durch Eis beeinflusst

Abflüsse

Nr. 644 Leoben Mur

Mst.Nr. 211185 Art: Schreibpegel Einzugsgebiet: 4391.9 km²

Monat	I	II	III	IV	V	VI	VII	VIII	IX	X	XI	XII
Tag	Tägliche Abflüsse 2011 in m³/s											
1.	47.4	37.6	36.9	46.3	72.4	94.5	85.9	71.3	61.9	66.9	67.8	44.9
2.	46.1	37.4	36.8	48.2	70.0	90.5	80.8	70.7	65.4	65.3	66.0	44.3
3.	46.2	37.7	36.7	52.6	71.0	87.6	78.1	69.7	61.3	64.2	64.9	43.9
4.	45.0	37.7	36.6	64.5	69.3	103	74.0	94.9	58.9	64.0	63.1	43.3
5.	45.3	37.4	36.8	69.8	67.8	100	72.3	86.4	58.3	63.5	62.0	42.9
6.	45.1	37.2	36.5	66.8	66.2	93.4	70.0	77.9	59.8	62.8	59.5	42.4
7.	45.7	36.9	36.0	66.1	65.0	90.1	68.6	73.7	57.3	77.3	57.5	42.3
8.	46.1	36.9	35.7	76.6	65.1	104	75.2	77.7	56.8	80.9	56.9	42.4
9.	45.9	37.4	36.1	81.6	65.4	96.0	66.5	101	56.7	70.5	55.1	42.0
10.	44.9	37.1	36.3	78.8	65.5	90.1	64.5	94.6	56.7	68.7	54.4	42.1
11.	45.8	37.0	36.2	74.4	65.3	85.8	62.6	82.0	55.6	97.3	53.8	41.9
12.	45.8	38.4	36.5	72.1	65.9	97.7	64.1	76.3	54.5	98.8	53.7	41.7
13.	45.2	38.6	36.4	71.9	69.4	98.2	62.2	77.2	54.4	85.3	52.8	42.0
14.	52.2	37.8	36.6	69.5	69.5	100	62.2	73.1	55.9	82.3	52.4	41.8
15.	54.9	38.2	37.2	67.4	77.7	98.3	65.8	72.3	59.5	77.8	52.1	41.7
16.	50.6	38.0	37.9	65.7	79.7	94.5	65.8	74.4	56.4	74.5	51.9	41.8
17.	48.3	38.0	50.9	64.0	72.8	100	61.1	70.3	55.3	72.2	51.7	42.7
18.	48.2	38.2	53.9	62.6	70.5	92.5	61.7	67.5	55.3	71.4	51.4	41.8
19.	48.0	38.2	48.3	63.1	69.5	233	67.8	68.0	125	69.5	50.7	41.1
20.	47.8	37.7	45.8	62.5	69.3	189	63.6	68.0	164	74.0	50.2	40.6
21.	46.6	37.3	43.9	62.9	71.5	153	62.6	64.5	111	73.2	49.0	40.5
22.	45.4	37.3	43.4	63.7	71.9	135	62.3	62.4	99.6	70.5	48.9	41.5
23.	42.3	37.4	43.3	64.4	72.1	134	61.4	63.2	88.8	68.5	48.7	41.5
24.	42.7	36.6	43.8	64.8	73.2	186	96.4	61.7	83.5	67.4	48.7	41.4
25.	43.8	37.1	43.8	66.1	71.9	158	125	60.2	79.2	67.5	47.1	41.2
26.	43.1	36.9	44.5	67.4	72.4	139	93.2	58.9	75.4	69.5	46.8	40.9
27.	42.5	36.9	44.7	67.6	71.9	125	84.1	58.8	73.3	96.5	46.3	40.9
28.	41.5	36.8	45.3	68.5	111	110	81.9	65.5	71.4	84.2	45.7	41.0
29.	40.0		45.6	70.6	106	98.7	80.7	60.7	70.2	77.4	45.3	40.8
30.	38.8		45.5	73.5	97.4	90.5	77.3	59.2	68.1	73.0	45.0	40.9
31.	37.6		45.7		93.6		74.6	58.7		70.2		40.6
	Extremwerte in m³/s											
am	31.	24.	08.	01.	07.	11.	17.	27.	13.	06.	29.	20.
NQ	36.4	34.9	34.7	44.5	62.3	82.4	58.5	56.9	52.7	61.7	43.9	39.5
HQ	59.9	40.8	64.0	83.8	131	292	151	112	287	115	69.1	45.7
am	14.	12.	17.	09.	28.	19.	24.	04.	19.	11.	01.	01.
	Monatsmittel in m³/s(MQ),l/s.km²(Mq) bzw.Monatssummen in mm (h_A)											
MQ	45.4	37.5	41.1	66.5	74.2	116	73.3	71.6	71.7	74.4	53.3	41.9
Mq	10.3	8.54	9.35	15.1	16.9	26.3	16.7	16.3	16.3	16.9	12.1	9.54
h_A	28	21	25	39	45	68	45	44	42	45	31	25
	Reihe: 2006-2010 Mittlere Monatsmittel in m³/s (MQ),l/s.km²(Mq) bzw. -summen in mm (h_A)											
MQ	37.5	35.4	41.5	95.2	147	124	100	86.2	93.3	67.8	61.6	52.5
Mq	8.54	8.05	9.44	21.7	33.4	28.3	22.9	19.6	21.2	15.4	14.0	11.9
h_A	23	19	25	56	89	73	61	53	55	41	36	31
	Reihe: 1951-2011 Mittlere Monatsmittel mit Extremwerten in m³/s											
NQ	11.9	14.8	11.1	27.8	47.5	48.4	25.6	23.1	30.0	29.1	21.6	13.3
NQ_T	15.8	17.0	18.2	28.6	49.5	51.5	26.7	24.8	32.1	29.3	23.4	14.4
MNQ_T	27.0	26.5	30.3	51.5	93.3	99.1	73.7	62.5	54.2	49.2	44.5	32.2
NMQ	21.1	20.2	25.9	41.4	74.2	74.3	47.1	32.6	41.8	34.0	28.6	21.8
MQ	34.1	32.2	44.7	86.2	154	140	111	93.5	77.9	69.4	59.4	44.7
HMQ	59.7	50.6	78.5	163	334	343	224	273	141	147	143	82.8
MHQ	47.5	43.6	81.1	162	267	239	233	198	157	140	113	70.7
HQ	142	77.2	182	463	534	580	576	840	373	567	521	330

Jahreswerte in m³/s (Q),l/s.km²(Mq), mm (h_A)									
	Berichtsjahr			Reihe: 2006 - 2010			Reihe: 1951 - 2011		
NQ	34.7	08.03.		18.1	25.01.2006		11.1	02.03.2005	
NQ_T	35.7	08.03.					14.4	24.12.1977	
$MJNQ_T$							23.8		
NJMQ							52.0		2003
MQ,Mq,h_A	63.9	14.6	459	79.0	18.0	567	79.2	18.0	568
HJMQ							128		1965
MJHQ							367		
HQ	292	19.06.		349	19.07.2009		840	19.08.1966	
NNQ seit 1951:	11.1	02.03.2005		HHQ seit 1951:	840	19.08.1966			

Berichtsjahr(J) Überschreitungsdauer der Abflüsse in Tagen Reihe(R): 2006-2010											
m³/s	Tage(J)	Tage(R)	m³/s	Tage(J)	Tage(R)	m³/s	Tage(J)	Tage(R)	m³/s	Tage(J)	Tage(R)
10000			500			20.0		365.0	1.00		
8000			350			16.0		365.2	0.80		
6000			250		1.4	12.0			0.60		
4000			180	3	15.6	9.00			0.40		
3000			140	6	36.0	7.00			0.30		
2000			100	22	82.4	5.00			0.20		
1600			80.0	61	131.0	3.50			0.10		
1200			60.0	197	217.0	2.50			0.06		
900			40.0	319	304.4	1.80			0.03		
700			30.0	365	351.6	1.40			0.00		

siehe Tabelle Überleitungen u. Speicherungen d. Berichtsjahrs
durch Kraftwerksbetrieb beeinflusst
Extremwerte beeinflusst
Im Jän nach ergänzten Wasserständen ermittelt
Im Jän durch Eis beeinflusst

Nr. 645 St. Peter/Freienstein Vordernberger Bach

Mst.Nr. 211193 Art: Schreibpegel Einzugsgebiet: 167.3 km²

Monat	I	II	III	IV	V	VI	VII	VIII	IX	X	XI	XII
Tag	Tägliche Abflüsse 2011 in m³/s											
1.	2.27	2.49	1.94	3.26	3.25	2.41	2.65	3.03	2.47	2.36	2.51	1.64
2.	2.24	2.42	1.90	3.64	3.19	1.89	2.44	2.88	2.35	2.29	2.45	1.63
3.	2.21	2.38	1.87	4.08	3.18	1.95	2.35	3.09	2.27	2.25	2.42	1.62
4.	2.12	2.36	1.86	4.34	2.99	2.23	2.25	3.44	2.15	2.19	2.37	1.60
5.	1.85	2.34	1.86	4.34	2.87	2.00	2.23	3.05	2.14	2.14	2.32	1.59
6.	1.70	2.32	1.86	3.97	2.73	1.91	2.15	2.95	2.08	2.10	2.27	1.57
7.	1.92	2.33	1.81	3.86	2.64	1.97	2.35	2.92	2.05	3.33	2.23	1.59
8.	1.95	2.32	1.76	4.38	2.60	1.97	2.27	3.19	2.03	2.74	2.18	1.64
9.	1.92	2.29	1.79	4.55	2.55	1.83	2.18	3.12	2.10	2.53	2.15	1.56
10.	1.91	2.27	1.79	4.34	2.46	1.79	2.01	2.98	2.01	3.05	2.12	1.55
11.	1.95	2.28	1.79	4.10	2.42	1.74	1.98	2.90	1.95	6.04	2.10	1.54
12.	1.91	2.94	1.82	4.03	2.46	1.99	1.90	2.83	1.92	5.40	2.08	1.53
13.	2.52	2.59	1.86	3.91	2.45	1.90	1.84	2.85	1.90	5.21	2.06	1.54
14.	4.80	2.50	1.88	3.62	2.41	1.91	2.15	2.73	1.99	4.83	2.05	1.52
15.	4.99	2.44	1.93	3.34	3.04	1.85	2.42	2.78	1.90	4.41	2.03	1.56
16.	4.47	2.38	2.11	3.12	2.68	1.99	2.02	2.66	1.85	4.05	1.98	1.55
17.	4.26	2.37	2.88	2.95	2.48	1.97	1.90	2.59	1.81	3.77	1.96	1.69
18.	4.14	2.31	3.05	2.88	2.42	2.13	2.18	2.55	1.84	3.52	1.93	1.53
19.	4.04	2.27	2.89	2.84	2.35	5.35	1.97	2.63	5.07	3.33	1.91	1.49
20.	3.88	2.24	2.66	2.82	2.35	3.81	1.90	2.57	4.28	3.28	1.89	1.39
21.	3.63	2.20	2.52	2.84	2.44	3.41	2.04	2.45	3.68	3.07	1.84	1.39
22.	3.41	2.16	2.44	2.92	2.27	3.06	1.99	2.37	3.39	2.96	1.80	1.43
23.	3.18	2.05	2.41	3.01	2.18	4.12	2.02	2.32	3.20	2.84	1.77	1.46
24.	3.22	1.96	2.46	3.06	2.14	3.53	3.44	2.27	3.02	2.76	1.75	1.47
25.	3.11	1.96	2.60	3.18	2.09	3.15	4.12	2.24	2.89	2.69	1.74	1.43
26.	3.03	1.97	2.79	3.11	2.03	3.17	4.00	2.18	2.76	2.73	1.72	1.41
27.	2.92	2.00	3.07	3.11	2.15	3.02	3.70	2.53	2.66	2.92	1.69	1.41
28.	2.80	1.97	3.05	3.03	3.18	2.92	3.75	2.37	2.58	2.72	1.68	1.40
29.	2.67		2.97	3.31	2.39	2.86	3.50	2.18	2.54	2.65	1.66	1.40
30.	2.59		2.97	3.40	2.24	2.74	3.32	2.12	2.44	2.59	1.66	1.39
31.	2.54		3.01		2.16		3.17	2.17		2.56		1.38
	Extremwerte in m³/s											
am	06.	24.	08.	19.	26.	10.	13.	30.	17.	05.	30.	20.
NQ	1.47	1.80	1.60	2.69	1.88	1.63	1.72	1.95	1.71	2.01	1.56	1.28
HQ	5.72	3.55	3.50	5.01	5.39	12.9	6.88	6.20	7.91	7.17	2.60	2.36
am	14.	12.	27.	08.	21.	23.	07.	03.	19.	11.	01.	17.
	Monatsmittel in m³/s(MQ),l/s.km²(Mq) bzw.Monatssummen in mm (h_A)											
MQ	2.91	2.29	2.31	3.51	2.54	2.55	2.52	2.67	2.51	3.20	2.01	1.51
Mq	17.4	13.7	13.8	21.0	15.2	15.3	15.1	16.0	15.0	19.2	12.0	9.04
h_A	47	33	37	54	41	40	40	43	39	51	31	23
	Reihe: 2006-2010 Mittlere Monatsmittel in m³/s (MQ),l/s.km²(Mq) bzw. -summen in mm (h_A)											
MQ	1.73	1.62	2.52	5.83	5.80	4.81	3.72	3.61	4.00	2.62	2.77	2.26
Mq	10.3	9.68	15.0	34.8	34.7	28.7	22.2	21.6	23.9	15.6	16.6	13.5
h_A	28	23	40	90	93	74	60	58	62	42	43	35
	Reihe: 1966-2011 Mittlere Monatsmittel mit Extremwerten in m³/s											
NQ	0.33	0.40	0.55	0.62	1.52	1.52	0.92	0.84	0.75	0.73	0.43	0.38
NQ_T	0.39	0.43	0.62	0.70	1.66	1.52	1.00	0.89	0.85	0.85	0.53	0.43
MNQ_T	1.16	1.23	1.49	2.77	4.00	3.08	2.41	2.23	1.89	1.82	1.63	1.30
NMQ	0.58	0.74	1.01	1.43	2.54	2.21	1.33	0.93	1.15	1.05	0.88	0.59
MQ	1.56	1.55	2.51	4.75	5.94	4.28	3.62	3.25	2.78	2.44	2.05	1.82
HMQ	3.42	3.13	6.25	10.6	11.1	7.29	8.57	8.40	6.42	7.24	4.78	3.96
MHQ	2.91	2.59	5.39	8.69	10.5	9.45	10.5	10.8	6.44	4.99	3.45	3.00
HQ	7.85	5.35	14.2	19.1	21.0	20.0	21.8	31.0	20.5	17.6	15.4	8.08

Jahreswerte in m³/s (Q),l/s.km²(Mq), mm (h_A)									
	Berichtsjahr			Reihe: 2006 - 2010			Reihe: 1966 - 2011		
NQ	1.28	20.12.		0.65	17.01.2006		0.33	12.01.1987	
NQ_T	1.38	31.12.					0.39	12.01.1987	
$MJNQ_T$							0.91		
NJMQ							1.86		1969
MQ,Mq,h_A	2.55	15.2	480	3.48	20.8	656	3.05	18.3	576
HJMQ							4.40		2009
MJHQ							15.9		
HQ	12.9	23.06.		21.8	17.07.2010		31.0	01.08.1974	
NNQ seit 1966:	0.33	12.01.1987		HHQ seit 1966:	31.0	01.08.1974			

Berichtsjahr(J) Überschreitungsdauer der Abflüsse in Tagen Reihe(R): 2006-2010											
m³/s	Tage(J)	Tage(R)	m³/s	Tage(J)	Tage(R)	m³/s	Tage(J)	Tage(R)	m³/s	Tage(J)	Tage(R)
10000			500			20.0			1.00	365	356.6
8000			350			16.0			0.80		362.6
6000			250			12.0		3.4	0.60		365.2
4000			180			9.00		12.6	0.40		
3000			140			7.00		24.0	0.30		
2000			100			5.00	5	62.6	0.20		
1600			80.0			3.50	41	126.8	0.10		
1200			60.0			2.50	155	220.6	0.06		
900			40.0			1.80	319	291.8	0.03		
700			30.0			1.40	361	325.8	0.00		

Abflüsse

Nr. 646 Totes Weib
Mürz

Mst.Nr. 214536 Art: Schreibpegel Einzugsgebiet: 103.7 km²

Monat	I	II	III	IV	V	VI	VII	VIII	IX	X	XI	XII
Tag	Tägliche Abflüsse 2011 in m³/s											
1.	1.65	1.51	1.07	4.89	2.23	2.01	1.56	2.94	1.26	1.19	1.41	0.76
2.	1.56	1.57	1.01	4.99	2.34	1.86	2.39	2.62	1.18	1.14	1.35	0.75
3.	1.46	1.43	0.99	4.35	2.02	2.48	1.81	2.33	1.13	1.10	1.30	0.75
4.	1.35	1.39	0.96	4.32	1.83	3.95	1.71	5.15	1.09	1.07	1.26	0.74
5.	1.32	1.36	0.99	4.23	1.66	2.91	8.60	3.78	1.16	1.03	1.23	0.75
6.	1.37	1.53	1.02	3.40	1.53	2.18	6.10	2.89	1.11	1.00	1.18	0.73
7.	1.22	1.79	0.92	3.93	1.44	1.92	3.57	3.59	1.05	3.07	1.14	0.74
8.	1.14	1.88	0.90	3.90	1.39	2.10	3.94	5.61	1.04	3.43	1.11	0.82
9.	1.16	1.78	0.91	3.13	1.31	1.91	4.57	5.35	1.62	2.97	1.08	0.75
10.	1.20	1.65	0.93	2.62	1.25	1.70	2.94	3.63	1.41	9.63	1.06	0.73
11.	1.28	1.62	0.93	2.29	1.20	1.56	2.47	2.98	1.17	15.7	1.03	0.72
12.	1.40	8.28	1.10	2.22	1.25	1.48	2.17	3.25	1.09	9.26	1.01	0.73
13.	9.62	3.44	1.29	2.11	1.40	1.40	1.96	3.73	1.04	16.6	0.99	0.74
14.	30.0	2.51	1.95	1.96	1.24	1.34	1.90	2.83	1.11	7.56	0.97	0.73
15.	14.3	2.18	2.65	1.89	4.50	1.30	2.29	2.66	1.12	5.22	0.96	0.73
16.	8.76	2.00	4.08	1.97	3.28	1.26	1.78	2.67	1.02	4.07	0.93	0.75
17.	6.71	1.91	7.58	2.16	2.24	1.23	1.63	2.26	0.98	3.36	0.91	0.92
18.	5.58	1.80	6.23	2.95	1.90	1.32	1.64	2.08	0.96	2.89	0.90	0.77
19.	4.71	1.67	4.68	3.54	1.70	8.03	1.51	1.96	4.34	2.56	0.88	0.75
20.	3.97	1.56	2.89	3.41	1.56	2.92	1.43	1.91	8.46	2.47	0.85	0.74
21.	3.36	1.44	2.36	3.03	1.52	2.27	2.71	1.73	4.62	2.20	0.86	0.74
22.	2.92	1.34	2.15	2.65	1.48	1.94	2.79	1.62	2.84	2.03	0.84	0.74
23.	2.63	1.26	2.35	2.34	1.43	2.47	2.67	1.53	2.26	1.90	0.82	0.83
24.	2.45	1.24	3.24	2.13	1.31	3.83	9.95	1.46	1.95	1.87	0.80	1.13
25.	2.28	1.27	3.86	2.20	1.23	2.46	11.1	1.40	1.74	1.90	0.78	0.88
26.	2.14	1.13	3.92	2.09	1.17	2.53	5.56	1.34	1.58	1.88	0.81	0.82
27.	1.98	1.11	4.19	1.96	2.19	2.30	4.05	1.45	1.47	1.83	0.78	0.81
28.	1.83	1.08	3.84	1.83	3.42	1.98	4.59	1.52	1.38	1.69	0.78	0.81
29.	1.70		3.39	1.73	4.04	1.78	4.48	1.30	1.31	1.58	0.77	0.85
30.	1.66		3.14	1.82	2.74	1.66	3.64	1.24	1.24	1.51	0.77	0.83
31.	1.57		2.98		2.28		3.11	1.28		1.47		0.79
	Extremwerte in m³/s											
am	08.	26.	08.	30.	26.	18.	20.	30.	18.	06.	20.	02.
NQ	1.10	1.05	0.77	1.65	1.12	1.12	1.37	1.12	0.92	0.96	0.72	0.71
HQ	36.3	17.5	9.07	7.05	11.7	17.5	19.5	8.18	11.4	28.3	1.45	1.32
am	14.	12.	17.	01.	28.	19.	05.	04.	19.	10.	01.	24.
	Monatsmittel in m³/s(MQ),l/s.km²(Mq) bzw.Monatssummen in mm (h_A)											
MQ	4.01	1.88	2.53	2.87	2.10	2.27	3.57	2.58	1.79	3.72	0.98	0.78
Mq	38.7	18.1	24.4	27.7	20.2	21.9	34.4	24.9	17.3	35.8	9.49	7.57
h_A	104	44	65	72	54	57	92	67	45	96	25	20

Reihe: 2006-2010	Mittlere Monatsmittel in m³/s (MQ),l/s.km²(Mq) bzw. -summen in mm (h_A)											
MQ	1.80	1.38	3.53	9.04	6.02	6.27	3.97	3.79	4.20	2.15	2.57	2.11
Mq	17.4	13.4	34.1	87.2	58.0	60.5	38.3	36.5	40.5	20.8	24.8	20.3
h_A	47	32	91	226	155	157	103	98	105	56	64	53
Reihe: 2004-2011	Mittlere Monatsmittel mit Extremwerten in m³/s											
NQ	0.53	0.58	0.72	1.65	1.12	1.12	0.90	0.82	0.88	0.52	0.53	0.58
NQ_T	0.65	0.70	0.77	1.73	1.18	1.18	0.94	0.88	0.96	0.78	0.63	0.64
MNQ_T	0.95	0.99	1.27	3.84	2.63	1.83	1.64	1.41	1.21	1.02	1.10	1.02
NMQ	0.72	0.80	1.93	2.87	2.10	1.60	1.38	1.31	1.59	0.98	0.71	0.74
MQ	1.98	1.73	3.73	8.25	5.68	5.18	4.13	3.69	3.40	2.18	2.06	1.70
HMQ	4.01	3.73	5.98	15.6	9.28	10.8	6.49	7.59	10.5	3.72	4.31	2.97
MHQ	12.0	8.94	18.2	17.6	27.0	32.5	26.4	39.9	25.6	11.9	6.85	5.96
HQ	36.4	29.6	39.0	32.3	41.0	66.1	66.8	140	84.8	28.3	19.6	12.1

Jahreswerte in m³/s (Q),l/s.km²(Mq), mm (h_A)

	Berichtsjahr			Reihe: 2006 - 2010			Reihe: 2004 - 2011		
NQ	0.71	02.12.		0.53	09.01.2006		0.52	06.10.2004	
NQ_T	0.72	11.12.					0.63	26.11.2005	
$MJNQ_T$							0.80		
NJMQ							2.43		2011
MQ,Mq,h_A	2.43	23.5	740	3.96	38.2	1205	3.65	35.2	1109
HJMQ							4.72		2009
MJHQ							65.4		
HQ	36.3	14.01.		140	07.08.2006		140	07.08.2006	

NNQ seit 2002: .000 27.07.2003 **HHQ seit** 2002: 140 07.08.2006

Berichtsjahr(J) Überschreitungsdauer der Abflüsse in Tagen Reihe(R): 2006-2010

m³/s	Tage(J)	Tage(R)	m³/s	Tage(J)	Tage(R)	m³/s	Tage(J)	Tage(R)	m³/s	Tage(J)	Tage(R)
10000			500			20.0	1	5.4	1.00	307	325.8
8000			350			16.0	2	10.8	0.80	339	351.8
6000			250			12.0	4	20.0	0.60	365	365.2
4000			180			9.00	9	32.8	0.40		
3000			140			7.00	17	50.2	0.30		
2000			100			5.00	26	78.2	0.20		
1600			80.0			3.50	60	119.4	0.10		
1200			60.0			2.50	103	159.6	0.06		
900			40.0		1.0	1.80	174	212.8	0.03		
700			30.0	1	2.2	1.40	232	264.6	0.00		

Im Jän,Feb,Mrz,Dez durch Eis beeinflusst
Im Jän,Feb,Mrz,Nov,Dez nach ergänzten Wasserständen ermittelt

Nr. 647 Neuberg an der Mürz
Mürz

Mst.Nr. 211227 Art: Schreibpegel Einzugsgebiet: 231.5 km²

Monat	I	II	III	IV	V	VI	VII	VIII	IX	X	XI	XII
Tag	Tägliche Abflüsse 2011 in m³/s											
1.	3.91	4.97	3.97	9.28	6.00	5.35	4.58	5.61	3.62	3.63	4.10	2.85
2.	3.76	4.67	3.82	10.9	6.44	4.99	5.41	5.26	3.43	3.56	3.95	2.83
3.	3.60	4.82	3.80	9.71	5.77	5.22	4.87	5.17	3.26	3.50	3.70	2.81
4.	3.43	4.65	3.67	9.68	5.44	7.53	4.64	9.51	3.17	3.39	3.86	2.83
5.	3.22	4.65	3.68	9.52	5.03	7.00	11.8	8.43	3.15	3.40	3.76	2.82
6.	3.26	4.67	3.72	8.20	4.74	5.71	11.6	6.97	3.13	3.33	3.70	2.79
7.	3.21	5.14	3.58	9.44	4.58	5.18	7.58	7.45	2.97	6.51	3.61	2.84
8.	3.09	5.30	3.39	10.1	4.49	5.69	6.68	10.3	2.95	7.16	3.58	2.79
9.	3.11	5.20	3.60	8.45	4.27	5.33	8.57	11.0	3.60	6.38	3.53	2.74
10.	3.14	5.00	3.53	7.44	4.18	4.96	6.34	8.25	3.62	14.3	3.43	2.75
11.	3.17	4.88	3.51	6.77	4.12	4.59	5.66	7.15	3.16	28.6	3.40	2.72
12.	3.37	13.2	3.65	6.51	4.10	4.36	5.13	6.83	2.99	16.3	3.34	2.77
13.	10.6	8.50	4.02	6.38	4.61	4.24	4.83	8.54	2.93	25.3	3.30	2.78
14.	49.5	6.82	4.67	6.05	4.16	4.11	4.64	7.05	3.06	14.1	3.28	2.73
15.	26.2	6.12	5.96	5.70	7.41	3.98	5.28	6.61	3.08	10.4	3.22	2.75
16.	17.9	5.78	7.83	5.61	7.20	3.91	4.52	6.97	2.87	8.56	3.22	2.80
17.	14.3	5.72	13.6	5.69	5.49	3.84	4.28	6.01	2.80	7.46	3.15	3.11
18.	12.5	5.53	11.8	6.37	4.90	3.85	4.27	5.59	2.76	6.74	3.13	2.84
19.	11.0	5.35	10.4	7.42	4.65	15.5	4.11	5.25	7.60	6.24	3.10	2.67
20.	9.64	5.11	7.42	7.64	4.40	7.92	3.95	4.98	16.5	6.02	3.05	2.63
21.	8.63	4.88	6.33	7.45	4.27	6.58	5.29	4.66	10.6	5.54	3.05	2.64
22.	7.87	4.61	5.89	6.94	4.08	5.80	5.72	4.41	7.22	5.19	3.03	2.71
23.	7.29	4.29	5.96	6.51	4.11	5.79	5.36	4.22	5.85	4.94	2.97	2.78
24.	6.96	4.21	6.95	6.09	3.92	8.40	14.4	4.05	5.09	4.84	2.96	3.27
25.	6.56	4.14	8.12	6.01	3.79	6.46	20.2	3.90	4.70	4.66	2.94	3.01
26.	6.34	4.09	8.47	5.76	3.71	6.25	10.1	3.76	4.40	4.70	2.95	2.86
27.	6.02	4.09	8.65	5.45	5.26	6.07	7.67	3.84	4.20	4.75	2.94	2.87
28.	5.72	3.99	8.14	5.36	16.0	5.49	7.39	4.14	4.03	4.46	2.88	2.85
29.	5.36		7.67	5.33	9.13	5.10	7.46	3.63	3.87	4.23	2.85	2.89
30.	5.18		7.37	5.60	6.77	4.81	6.58	3.49	3.74	4.04	2.85	2.84
31.	4.83		7.22		5.88		5.97	3.46		3.98		2.80
	Extremwerte in m³/s											
am	13.	05.	08.	12.	11.	18.	11.	31.	15.	04.	29.	21.
NQ	2.79	3.46	2.94	4.21	2.94	3.50	3.50	3.14	2.47	3.10	2.63	2.23
HQ	60.2	24.7	16.5	12.9	20.6	29.2	32.9	14.3	24.5	47.3	4.28	4.46
am	14.	12.	17.	01.	28.	19.	24.	04.	19.	10.	01.	12.
	Monatsmittel in m³/s(MQ),l/s.km²(Mq) bzw.Monatssummen in mm (h_A)											
MQ	8.47	5.37	6.14	7.24	5.45	5.80	6.94	6.02	4.48	7.62	3.29	2.82
Mq	36.6	23.2	26.5	31.3	23.5	25.1	30.0	26.0	19.3	32.9	14.2	12.2
h_A	98	56	71	81	63	65	80	70	50	88	37	32

Reihe: 2006-2010	Mittlere Monatsmittel in m³/s (MQ),l/s.km²(Mq) bzw. -summen in mm (h_A)											
MQ	3.97	3.35	7.29	17.4	13.3	13.4	9.32	8.47	8.80	5.13	5.97	5.17
Mq	17.1	14.5	31.5	75.1	57.4	57.7	40.2	36.6	38.0	22.1	25.8	22.3
h_A	46	35	84	195	154	150	108	98	98	59	67	58
Reihe: 1961-2011	Mittlere Monatsmittel mit Extremwerten in m³/s											
NQ	1.04	1.15	1.26	1.37	1.47	1.09	1.29	1.07	0.37	1.07	0.93	1.11
NQ_T	1.49	1.50	1.32	2.81	3.23	2.08	1.97	1.79	1.25	1.50	1.56	1.54
MNQ_T	2.45	2.45	3.04	6.07	7.10	4.85	4.15	3.54	3.04	2.82	2.89	2.62
NMQ	1.84	1.84	2.85	5.60	5.45	3.61	3.09	2.70	2.73	2.22	2.14	1.94
MQ	3.66	3.69	7.05	13.6	13.5	8.96	8.17	6.49	5.60	4.62	4.54	4.32
HMQ	9.29	7.90	17.0	30.7	29.4	21.7	22.3	20.5	19.0	13.0	13.8	9.92
MHQ	12.5	12.0	29.4	36.3	39.0	42.2	48.9	37.6	28.7	21.2	17.1	19.2
HQ	60.2	58.8	130	79.0	120	127	203	170	167	120	145	91.0

Jahreswerte in m³/s (Q),l/s.km²(Mq), mm (h_A)

	Berichtsjahr			Reihe: 2006 - 2010			Reihe: 1961 - 1961		
NQ	2.23	21.12.		1.04	23.01.2006		0.37	29.09.1991	
NQ_T	2.63	20.12.					1.25	30.09.1991	
$MJNQ_T$							2.00		
NJMQ							4.52		1994
MQ,Mq,h_A	5.81	25.1	792	8.58	37.0	1168	7.02	30.3	957
HJMQ							10.9		2009
MJHQ							86.1		
HQ	60.2	14.01.		170	08.08.2006		203	28.07.1991	

NNQ seit 1961: 0.37 29.09.1991 **HHQ seit** 1961: 203 28.07.1991

Berichtsjahr(J) Überschreitungsdauer der Abflüsse in Tagen Reihe(R): 2006-2010

m³/s	Tage(J)	Tage(R)	m³/s	Tage(J)	Tage(R)	m³/s	Tage(J)	Tage(R)	m³/s	Tage(J)	Tage(R)
10000			500			20.0	5	25.4	1.00		
8000			350			16.0	9	40.0	0.80		
6000			250			12.0	17	66.6	0.60		
4000			180			9.00	38	109.4	0.40		
3000			140			7.00	79	150.6	0.30		
2000			100		0.4	5.00	172	203.4	0.20		
1600			80.0		1.0	3.50	283	278.8	0.10		
1200			60.0		1.6	2.50	365	341.8	0.06		
900			40.0	1	3.8	1.80		363.6	0.03		
700			30.0	1	9.4	1.40		365.2	0.00		

Extremwerte beeinflusst
Im Jän nach ergänzten Wasserständen ermittelt
Im Jän durch Eis beeinflusst

Abflüsse

Nr. 648 Kindtal Mürz

Mst.Nr. 211243 Art: Schreibpegel Einzugsgebiet: 727.7 km²

Monat	I	II	III	IV	V	VI	VII	VIII	IX	X	XI	XII
Tag	Tägliche Abflüsse 2011 in m³/s											
1.	8.80	10.7	8.00	12.4	10.6	10.4	10.8	10.5	9.18	8.05	7.89	6.19
2.	8.58	10.4	7.83	14.8	11.0	9.55	11.2	10.2	8.98	7.90	7.78	6.16
3.	8.32	10.7	7.83	13.8	10.3	9.57	10.9	10.2	8.43	7.84	7.67	6.11
4.	8.06	10.3	7.67	13.7	9.74	11.7	10.4	15.9	8.25	7.77	7.56	6.12
5.	7.82	10.3	7.69	13.9	9.31	12.0	14.1	13.5	8.31	7.63	7.44	6.04
6.	7.57	10.4	7.68	12.4	9.01	10.2	18.3	11.6	8.36	7.56	7.33	6.12
7.	8.06	10.6	7.49	12.6	8.74	9.48	12.9	12.7	8.10	11.5	7.24	5.99
8.	7.76	10.8	7.16	14.1	8.60	11.9	12.3	16.1	7.99	11.5	7.17	6.27
9.	7.67	10.7	7.50	12.4	8.47	10.5	13.6	17.7	8.42	10.5	7.09	6.05
10.	7.72	10.5	7.47	11.6	8.30	9.72	11.3	13.8	8.69	12.6	7.04	6.04
11.	7.85	10.3	7.47	10.8	8.13	9.16	10.5	12.4	8.11	33.2	6.96	6.03
12.	8.06	18.0	7.67	10.6	8.18	8.88	10.0	12.2	7.87	19.8	6.92	6.09
13.	10.9	13.4	7.99	10.7	8.72	8.96	9.60	14.2	7.72	27.6	6.86	6.15
14.	53.5	11.4	8.49	10.6	8.31	8.78	9.64	12.5	7.98	19.1	6.85	6.02
15.	36.2	10.5	9.65	10.1	10.4	8.62	10.1	14.1	8.17	14.5	6.83	6.07
16.	26.7	10.1	11.5	9.78	11.9	8.80	9.38	14.3	7.78	12.7	7.11	6.13
17.	22.0	9.95	20.1	9.68	9.58	9.06	8.96	12.2	7.57	11.5	6.81	6.56
18.	20.2	9.83	17.6	9.94	8.93	8.95	9.24	11.6	7.55	10.8	6.39	6.25
19.	18.5	9.61	16.1	10.8	8.54	28.2	8.90	10.9	13.9	10.2	6.42	5.98
20.	17.1	9.35	12.2	11.1	8.33	16.1	8.66	10.6	23.2	10.1	6.40	5.84
21.	15.8	9.04	10.8	11.0	8.38	13.5	9.37	10.1	15.7	9.45	6.44	5.85
22.	14.6	8.74	10.2	10.5	8.45	12.3	9.69	9.87	12.1	9.10	6.41	6.06
23.	13.6	8.30	10.1	10.1	8.16	15.9	9.47	9.57	10.5	8.81	6.35	6.01
24.	13.7	8.07	10.6	10.0	7.93	19.1	16.2	9.30	9.75	8.91	6.35	6.40
25.	13.1	8.08	11.7	10.4	7.77	14.9	25.4	9.08	9.30	8.82	6.27	6.25
26.	12.8	8.11	12.2	10.5	7.57	14.3	16.0	8.93	9.02	8.87	6.26	6.11
27.	12.4	8.17	13.0	9.86	9.89	13.5	13.1	10.1	8.77	9.00	6.25	6.10
28.	11.9	8.05	12.5	9.82	22.0	12.4	12.7	10.5	8.50	8.62	6.22	6.04
29.	11.3		11.9	9.85	14.7	11.7	13.0	9.21	8.35	8.33	6.21	6.02
30.	11.2		11.4	10.2	11.4	11.2	11.7	9.02	8.23	8.12	6.18	6.07
31.	10.9		11.3		10.1		11.1	8.93		7.99		6.00
	Extremwerte in m³/s											
am	13.	25.	07.	29.	08.	07.	10.	27.	09.	05.	30.	29.
NQ	5.82	7.15	6.09	6.32	5.04	7.24	7.10	6.00	5.53	6.25	4.39	4.29
HQ	60.5	36.9	25.9	18.2	30.0	52.2	39.3	29.1	45.3	44.5	17.3	14.4
am	14.	12.	17.	08.	28.	19.	25.	15.	19.	11.	16.	06.
	Monatsmittel in m³/s(MQ),l/s.km²(Mq) bzw.Monatssummen in mm (h_A)											
MQ	14.3	10.2	10.3	11.3	9.73	12.0	11.9	11.7	9.49	11.6	6.82	6.10
Mq	19.6	14.0	14.2	15.5	13.4	16.5	16.3	16.0	13.0	15.9	9.38	8.38
h_A	53	34	38	40	36	43	44	43	34	43	24	22

Reihe: 2006-2010	Mittlere Monatsmittel in m³/s (MQ),l/s.km²(Mq) bzw. -summen in mm (h_A)											
MQ	9.08	8.28	13.8	28.5	21.7	22.3	17.0	15.7	16.4	10.5	11.1	11.1
Mq	12.5	11.4	19.0	39.2	29.8	30.6	23.4	21.6	22.6	14.5	15.3	15.2
h_A	33	28	51	102	80	79	63	58	59	39	40	39
Reihe: 1966-2011	Mittlere Monatsmittel mit Extremwerten in m³/s											
NQ	1.47	0.93	1.70	4.28	4.37	2.19	1.19	1.56	1.62	0.89	1.00	1.71
NQ_T	3.12	2.65	3.17	7.08	6.53	5.38	4.66	4.35	3.43	2.25	2.58	2.70
MNQ_T	5.91	6.29	7.75	13.7	14.2	10.9	9.85	9.25	7.81	7.38	7.17	6.32
NMQ	4.06	3.71	6.60	8.27	9.73	6.56	6.60	6.53	6.66	5.81	4.66	4.35
MQ	8.27	8.56	14.4	24.1	22.9	16.8	16.3	14.2	12.0	10.3	9.40	9.06
HMQ	19.9	16.7	35.7	51.1	42.1	32.0	41.5	35.8	31.0	31.2	18.5	22.2
MHQ	23.9	19.3	44.4	51.2	53.0	57.3	62.4	51.8	40.0	31.7	23.8	24.9
HQ	74.5	55.4	139	132	185	164	207	172	210	170	128	84.2

Jahreswerte in m³/s (Q),l/s.km²(Mq), mm (h_A)	Berichtsjahr			Reihe: 2006 - 2010			Reihe: 1966 - 2011		
NQ	4.29	29.12.		2.95	13.03.2006		0.89	09.10.1985	
NQ_T	5.84	20.12.					2.25	05.10.1987	
$MJNQ_T$							4.88		
NJMQ							8.63		2003
MQ,Mq,h_A	10.4	14.4	453	15.6	21.5	678	13.9	19.1	601
HJMQ							19.3		2009
MJHQ							106		
HQ	60.5	14.01.		210	07.09.2007		210	07.09.2007	

NNQ seit 1966: 0.89 09.10.1985 **HHQ seit** 1966: 210 07.09.2007

Berichtsjahr(J)	Überschreitungsdauer der Abflüsse in Tagen					Reihe(R): 2006-2010					
m³/s	Tage(J)	Tage(R)	m³/s	Tage(J)	Tage(R)	m³/s	Tage(J)	Tage(R)	m³/s	Tage(J)	Tage(R)
10000			500			20.0	12	73.8	1.00		
8000			350			16.0	26	118.2	0.80		
6000			250			12.0	80	182.4	0.60		
4000			180			9.00	208	255.8	0.40		
3000			140			7.00	315	322.4	0.30		
2000			100		1.4	5.00	365	352.4	0.20		
1600			80.0		1.8	3.50		365.2	0.10		
1200			60.0		4.6	2.50			0.06		
900			40.0	1	15.0	1.80			0.03		
700			30.0	3	29.4	1.40			0.00		

Extremwerte beeinflusst

Nr. 649 Edelsdorf Stanzbach

Mst.Nr. 211862 Art: Schreibpegel Einzugsgebiet: 78.9 km²

Monat	I	II	III	IV	V	VI	VII	VIII	IX	X	XI	XII
Tag	Tägliche Abflüsse 2011 in m³/s											
1.	0.69	0.57	0.50	0.56	0.49	0.59	0.93	0.50	0.64	0.52	0.51	0.43
2.	0.68	0.58	0.53	0.55	0.47	0.51	0.87	0.50	0.62	0.51	0.50	0.43
3.	0.66	0.58	0.48	0.55	0.48	0.51	0.82	0.51	0.71	0.50	0.49	0.43
4.	0.64	0.57	0.48	0.54	0.46	0.54	0.79	0.60	0.68	0.50	0.49	0.42
5.	0.64	0.57	0.49	0.53	0.45	0.51	0.82	0.56	0.72	0.49	0.49	0.42
6.	0.65	0.59	0.48	0.53	0.45	0.48	0.76	0.49	0.62	0.48	0.48	0.42
7.	0.66	0.58	0.49	0.52	0.45	0.50	0.78	0.53	0.59	0.85	0.49	0.42
8.	0.65	0.57	0.54	0.51	0.45	0.49	0.73	0.60	0.57	0.60	0.49	0.43
9.	0.65	0.57	0.54	0.50	0.45	0.48	0.90	0.49	0.56	0.54	0.48	0.42
10.	0.66	0.56	0.48	0.50	0.44	0.48	0.65	0.45	0.60	0.57	0.48	0.42
11.	0.67	0.56	0.50	0.49	0.44	0.48	0.64	0.44	0.58	0.57	0.48	0.42
12.	0.65	0.67	0.50	0.50	0.47	0.49	0.62	0.46	0.52	0.54	0.48	0.43
13.	0.68	0.59	0.51	0.52	0.49	0.50	0.61	0.47	0.61	0.53	0.48	0.45
14.	0.78	0.57	0.52	0.52	0.45	0.45	0.60	0.58	0.53	0.52	0.47	0.43
15.	0.77	0.55	0.53	0.51	0.54	0.48	0.60	0.93	0.54	0.51	0.47	0.45
16.	0.74	0.55	0.60	0.50	0.48	0.52	0.58	0.64	0.52	0.51	0.46	0.43
17.	0.71	0.57	1.26	0.50	0.45	0.45	0.57	0.60	0.51	0.51	0.45	0.46
18.	0.70	0.55	0.81	0.49	0.45	0.49	0.61	0.61	0.51	0.51	0.45	0.41
19.	0.71	0.54	0.70	0.49	0.44	2.39	0.57	0.59	1.48	0.51	0.45	0.40
20.	0.69	0.54	0.64	0.48	0.46	1.21	0.55	0.74	0.96	0.54	0.44	0.39
21.	0.66	0.53	0.60	0.47	0.46	0.98	0.53	0.76	0.72	0.51	0.44	0.40
22.	0.62	0.50	0.58	0.47	0.44	1.04	0.52	0.77	0.66	0.50	0.45	0.40
23.	0.62	0.50	0.57	0.46	0.44	1.77	0.54	0.78	0.63	0.50	0.44	0.42
24.	0.62	0.51	0.56	0.50	0.43	1.59	0.87	0.78	0.61	0.53	0.43	0.42
25.	0.61	0.50	0.55	0.53	0.42	1.31	0.69	0.75	0.60	0.52	0.43	0.42
26.	0.62	0.50	0.55	0.48	0.41	1.26	0.59	0.74	0.58	0.51	0.43	0.42
27.	0.62	0.50	0.63	0.48	0.63	1.16	0.56	0.67	0.56	0.54	0.43	0.42
28.	0.61	0.52	0.60	0.50	0.98	1.11	0.61	0.61	0.55	0.51	0.44	0.41
29.	0.61		0.58	0.53	0.58	1.04	0.56	0.59	0.54	0.50	0.43	0.41
30.	0.58		0.56	0.52	0.50	0.98	0.53	0.63	0.53	0.50	0.43	0.41
31.	0.58		0.55		0.50		0.52	0.61		0.50		0.41
	Extremwerte in m³/s											
am	22.	23.	08.	27.	26.	14.	21.	11.	10.	13.	03.	20.
NQ	0.43	0.31	0.32	0.35	0.40	0.35	0.49	0.27	0.49	0.42	0.36	0.35
HQ	0.82	0.80	1.84	0.70	1.52	9.61	2.11	5.68	4.09	1.65	0.57	0.56
am	14.	12.	17.	25.	27.	23.	07.	15.	19.	07.	03.	17.
	Monatsmittel in m³/s(MQ),l/s.km²(Mq) bzw.Monatssummen in mm (h_A)											
MQ	0.66	0.55	0.58	0.51	0.49	0.83	0.66	0.61	0.63	0.53	0.46	0.42
Mq	8.33	7.01	7.33	6.44	6.15	10.5	8.39	7.76	8.05	6.71	5.86	5.34
h_A	22	17	20	17	16	27	22	21	21	18	15	14

Reihe: 2006-2010	Mittlere Monatsmittel in m³/s (MQ),l/s.km²(Mq) bzw. -summen in mm (h_A)											
MQ	0.54	0.55	0.79	1.21	0.94	0.97	1.27	0.86	0.79	0.60	0.60	0.68
Mq	6.82	6.92	10.0	15.4	12.0	12.3	16.1	10.9	10.1	7.57	7.58	8.66
h_A	18	17	27	40	32	32	43	29	26	20	20	22
Reihe: 1991-2011	Mittlere Monatsmittel mit Extremwerten in m³/s											
NQ	0.21	0.14	0.26	0.30	0.34	0.29	0.29	0.27	0.31	0.24	0.18	0.29
NQ_T	0.30	0.27	0.26	0.33	0.34	0.41	0.36	0.32	0.31	0.33	0.31	0.31
MNQ_T	0.49	0.47	0.53	0.80	0.80	0.78	0.74	0.68	0.61	0.56	0.55	0.56
NMQ	0.34	0.31	0.31	0.40	0.48	0.51	0.42	0.38	0.36	0.34	0.33	0.34
MQ	0.58	0.54	0.77	1.13	1.05	1.06	1.06	0.97	0.80	0.72	0.68	0.67
HMQ	0.96	0.87	1.45	2.70	2.43	2.32	3.50	3.51	1.48	1.18	1.20	1.27
MHQ	1.00	0.87	2.06	1.98	2.57	3.75	5.11	4.39	2.56	2.13	1.26	1.14
HQ	3.26	2.07	8.75	5.14	8.55	9.61	17.1	18.3	5.76	9.05	2.62	2.41

Jahreswerte in m³/s (Q),l/s.km²(Mq), mm (h_A)	Berichtsjahr			Reihe: 2006 - 2010			Reihe: 1991 - 2011		
NQ	0.27	11.08.		0.18	05.11.2006		0.14	18.02.1997	
NQ_T	0.39	21.12.					0.26	14.03.2002	
$MJNQ_T$							0.39		
NJMQ							0.47		2003
MQ,Mq,h_A	0.58	7.31	231	0.82	10.4	328	0.84	10.6	335
HJMQ							1.33		2009
MJHQ							7.01		
HQ	9.61	23.06.		17.1	15.07.2009		18.3	21.08.2005	

NNQ seit 1991: 0.14 18.02.1997 **HHQ seit** 1991: 18.3 21.08.2005

Berichtsjahr(J)	Überschreitungsdauer der Abflüsse in Tagen					Reihe(R): 2006-2010					
m³/s	Tage(J)	Tage(R)	m³/s	Tage(J)	Tage(R)	m³/s	Tage(J)	Tage(R)	m³/s	Tage(J)	Tage(R)
10000			500			20.0			1.00	12	74.4
8000			350			16.0			0.80	25	115.2
6000			250			12.0			0.60	105	221.2
4000			180			9.00			0.40	364	335.8
3000			140			7.00			0.30	365	365.2
2000			100			5.00		0.8	0.20		
1600			80.0			3.50		3.6	0.10		
1200			60.0			2.50		7.8	0.06		
900			40.0			1.80	1	18.2	0.03		
700			30.0			1.40	4	34.4	0.00		

Extremwerte beeinflusst
Im Jän,Feb,Dez durch Eis beeinflusst
Im Jän,Feb,Apr,Mai,Jun,Jul,Aug,Okt,Nov,Dez n.erg.Wasserst.erm.

Nr. 650 Hansenhütte Thörlbach

Mst.Nr. 211250 Art: Schreibpegel Einzugsgebiet: 324.2 km²

Monat	I	II	III	IV	V	VI	VII	VIII	IX	X	XI	XII
Tag	Tägliche Abflüsse 2011 in m³/s											
1.	3.70	3.54	3.17	3.80	3.39	2.72	3.47	3.51	3.21	2.82	2.60	2.16
2.	3.64	3.48	3.11	4.06	3.34	2.68	3.47	3.40	3.19	2.79	2.56	2.15
3.	3.58	3.45	3.08	4.03	3.36	2.70	3.42	3.41	3.09	2.75	2.53	2.14
4.	3.49	3.44	3.05	4.02	3.22	2.88	3.36	4.53	3.05	2.74	2.52	2.14
5.	3.36	3.41	3.04	3.90	3.14	2.74	3.52	3.92	3.22	2.69	2.49	2.12
6.	3.25	3.45	3.03	3.68	3.08	2.66	3.53	3.68	3.18	2.70	2.47	2.13
7.	3.51	3.44	2.98	3.73	2.99	2.66	3.59	3.61	3.03	3.93	2.44	2.14
8.	3.41	3.43	2.94	3.83	2.97	2.91	3.97	3.97	3.01	3.66	2.43	2.17
9.	3.38	3.43	2.95	3.64	2.93	2.93	4.16	4.12	3.17	3.29	2.42	2.11
10.	3.34	3.42	2.95	3.45	2.89	2.81	3.59	3.81	3.16	3.88	2.40	2.11
11.	3.38	3.41	2.96	3.32	2.86	2.72	3.47	3.64	3.03	6.71	2.39	2.10
12.	3.38	4.84	3.01	3.31	2.86	2.68	3.37	3.58	2.98	5.00	2.36	2.11
13.	4.19	4.32	3.06	3.36	2.94	2.70	3.30	3.59	2.96	5.24	2.35	2.11
14.	9.63	4.05	3.14	3.34	2.87	2.66	3.43	3.52	3.03	4.66	2.34	2.08
15.	9.18	3.92	3.25	3.27	3.02	2.64	3.75	3.90	3.04	4.11	2.32	2.10
16.	7.30	3.79	3.51	3.21	2.92	2.67	3.40	4.04	2.93	3.79	2.30	2.10
17.	6.18	3.79	5.45	3.15	2.83	2.90	3.31	3.65	2.93	3.61	2.29	2.15
18.	5.79	3.72	5.31	3.12	2.78	2.79	3.43	3.55	2.92	3.36	2.27	2.10
19.	5.62	3.69	4.57	3.15	2.74	6.88	3.38	3.49	6.49	3.12	2.27	2.04
20.	5.31	3.64	3.91	3.17	2.73	4.51	3.33	3.44	6.69	3.04	2.26	1.94
21.	4.97	3.55	3.66	3.18	2.78	4.04	3.31	3.37	4.27	2.88	2.24	2.02
22.	4.60	3.48	3.46	3.11	2.72	3.79	3.29	3.32	3.73	2.80	2.23	2.07
23.	4.35	3.33	3.37	3.06	2.68	4.83	3.32	3.27	3.45	2.75	2.22	2.08
24.	4.39	3.25	3.38	3.06	2.64	5.11	4.38	3.27	3.27	2.74	2.21	2.08
25.	4.19	3.24	3.49	3.16	2.64	4.36	4.84	3.23	3.15	2.69	2.18	2.06
26.	4.12	3.22	3.62	3.16	2.61	4.25	4.11	3.19	3.06	2.70	2.18	2.05
27.	4.03	3.24	3.79	3.10	2.68	3.99	3.85	3.35	2.98	2.96	2.17	2.05
28.	3.94	3.22	3.78	3.11	3.50	3.79	3.96	3.54	2.94	2.81	2.17	2.03
29.	3.78		3.69	3.26	2.96	3.66	4.00	3.25	2.90	2.73	2.16	2.01
30.	3.71		3.64	3.32	2.78	3.56	3.74	3.18	2.86	2.69	2.16	2.03
31.	3.61		3.64		2.72		3.61	3.15		2.63		2.02
	Extremwerte in m³/s											
am	03.	11.	02.	11.	24.	16.	19.	01.	02.	31.	16.	08.
NQ	2.45	2.99	2.83	2.82	2.46	2.45	2.25	2.18	2.43	2.33	1.93	1.81
HQ	12.8	6.21	7.71	6.02	4.22	11.5	6.10	5.33	15.0	10.0	2.96	2.53
am	14.	12.	17.	04.	28.	19.	24.	15.	19.	11.	03.	08.
	Monatsmittel in m³/s(MQ),l/s.km²(Mq) bzw.Monatssummen in mm (h_A)											
MQ	4.53	3.58	3.48	3.40	2.92	3.41	3.63	3.56	3.36	3.36	2.33	2.09
Mq	14.0	11.0	10.7	10.5	9.01	10.5	11.2	11.0	10.4	10.4	7.19	6.44
h_A	37	27	29	27	24	27	30	29	27	28	19	17

Reihe: 2006-2010	Mittlere Monatsmittel in m³/s (MQ),l/s.km²(Mq) bzw. -summen in mm (h_A)											
MQ	3.44	3.31	5.16	8.46	6.04	6.09	4.84	4.85	5.10	3.82	4.21	4.08
Mq	10.6	10.2	15.9	26.1	18.6	18.8	14.9	14.9	15.7	11.8	13.0	12.6
h_A	28	25	43	68	50	49	40	40	41	32	34	33
Reihe: 1951-2011	Mittlere Monatsmittel mit Extremwerten in m³/s											
NQ	0.17	0.32	0.26	0.33	0.30	0.31	0.37	0.35	0.32	0.41	0.32	0.42
NQ_T	0.86	0.90	1.40	0.91	2.44	1.73	1.82	1.38	1.28	1.43	1.40	0.50
MNQ_T	2.34	2.41	2.97	5.21	5.04	4.13	3.58	3.33	2.79	2.71	2.72	2.55
NMQ	1.36	1.45	2.55	3.13	2.70	2.56	2.03	1.62	1.60	1.73	1.64	1.47
MQ	3.17	3.25	5.38	8.37	7.57	5.85	5.46	4.87	3.93	3.69	3.59	3.55
HMQ	8.56	6.41	13.8	18.1	17.7	13.0	14.9	13.9	8.34	12.5	7.76	8.09
MHQ	8.08	7.86	18.6	20.2	18.7	19.8	22.3	20.9	14.1	13.3	10.2	10.4
HQ	30.6	48.0	60.4	48.1	49.0	67.0	105	61.0	52.3	65.6	50.6	66.0

Jahreswerte in m³/s (Q),l/s.km²(Mq), mm (h_A)

	Berichtsjahr			Reihe: 2006 - 2010			Reihe: 1951 - 2011		
NQ	1.81	08.12.		1.30	04.02.2006		0.17	26.01.1951	
NQ_T	1.94	20.12.					0.50	23.12.1955	
$MJNQ_T$							1.73		
NJMQ							2.61		2003
MQ,Mq,h_A	3.30	10.2	321	5.00	15.4	486	4.90	15.1	476
HJMQ							7.05		1965
MJHQ							40.6		
HQ	15.0	19.09.		52.3	07.09.2007		105	21.07.1959	

NNQ seit 1951: 0.17 26.01.1951 **HHQ seit** 1951: 105 21.07.1959

Berichtsjahr(J)	Überschreitungsdauer der Abflüsse in Tagen								Reihe(R): 2006-2010		
m³/s	Tage(J)	Tage(R)	m³/s	Tage(J)	Tage(R)	m³/s	Tage(J)	Tage(R)	m³/s	Tage(J)	Tage(R)
10000			500			20.0		3.0	1.00		
8000			350			16.0		4.8	0.80		
6000			250			12.0		9.6	0.60		
4000			180			9.00	2	22.8	0.40		
3000			140			7.00	3	51.0	0.30		
2000			100			5.00	16	143.0	0.20		
1600			80.0			3.50	114	237.8	0.10		
1200			60.0			2.50	308	334.2	0.06		
900			40.0			1.80	365	360.6	0.03		
700			30.0			1.40		365.2	0.00		

Extremwerte beeinflusst

Nr. 651 Kapfenberg-Diemlach Mürz

Mst.Nr. 211268 Art: Schreibpegel Einzugsgebiet: 1364.5 km²

Monat	I	II	III	IV	V	VI	VII	VIII	IX	X	XI	XII
Tag	Tägliche Abflüsse 2011 in m³/s											
1.	15.7	15.5	12.7	20.0	17.6	16.2	17.0	15.1	13.3	12.7	12.5	9.08
2.	15.4	15.0	12.1	23.8	18.1	14.9	17.1	14.6	13.2	12.5	12.3	9.06
3.	15.1	15.3	12.0	22.3	17.1	14.7	16.7	14.3	12.1	12.3	12.1	8.98
4.	14.3	14.9	11.8	22.2	15.8	17.5	15.7	23.9	11.6	12.1	12.0	8.99
5.	13.7	14.9	11.7	22.7	15.0	18.7	17.9	20.4	12.5	12.0	11.7	8.90
6.	12.7	15.1	11.8	20.4	14.5	15.5	26.9	17.0	12.5	11.8	11.5	9.12
7.	14.2	15.3	11.4	20.3	14.0	15.1	19.9	17.6	11.6	20.8	11.3	8.86
8.	13.7	15.4	10.9	22.7	13.6	19.1	18.9	23.4	11.3	19.9	11.2	9.63
9.	13.6	15.4	11.2	20.5	13.6	17.6	21.0	27.0	11.9	17.2	11.0	9.06
10.	13.8	15.1	11.3	19.0	13.1	15.9	17.0	20.9	12.2	18.7	10.9	9.04
11.	14.1	14.7	11.3	17.9	12.8	14.8	15.9	18.4	11.3	49.8	10.8	8.98
12.	14.5	25.0	11.5	17.6	12.9	14.3	15.0	17.5	10.9	32.0	10.6	9.06
13.	16.0	22.7	12.0	18.1	14.1	14.6	14.2	20.3	10.6	40.2	10.5	9.29
14.	70.8	18.7	12.9	18.1	13.2	14.7	15.0	18.3	11.2	31.5	10.6	8.92
15.	57.4	17.3	14.5	17.2	15.4	13.8	15.9	22.5	11.6	24.4	10.5	9.08
16.	42.6	16.6	17.2	16.7	18.7	14.2	14.2	24.2	10.8	21.1	10.7	9.13
17.	35.1	16.4	34.3	16.4	15.2	15.7	13.4	19.0	10.5	19.4	10.4	9.90
18.	31.6	16.0	31.2	16.6	14.1	14.9	14.3	17.4	10.3	17.9	10.0	9.35
19.	29.0	15.7	27.3	17.8	13.5	57.6	13.5	16.6	28.5	16.9	9.80	8.92
20.	26.7	15.2	21.4	18.3	13.1	31.5	13.2	15.8	44.2	17.1	9.80	8.60
21.	24.5	14.7	18.9	18.2	13.3	25.2	13.5	14.8	27.9	15.7	9.89	8.58
22.	22.4	14.1	17.5	17.5	13.3	22.0	14.2	14.4	21.3	15.0	9.72	9.01
23.	20.1	13.1	17.0	16.8	12.8	30.5	13.6	13.8	18.2	14.3	9.64	8.95
24.	20.8	12.6	17.5	16.6	12.4	39.7	23.0	13.4	16.4	14.4	9.58	9.27
25.	19.7	12.6	18.9	17.2	11.4	28.4	37.2	12.8	15.5	14.4	9.44	9.16
26.	19.3	12.8	19.7	17.0	11.5	24.6	24.3	12.6	14.8	14.3	9.38	8.90
27.	18.5	13.0	21.4	15.8	13.9	23.0	19.5	14.8	14.3	15.1	9.34	8.95
28.	17.8	12.9	20.9	16.0	34.8	20.6	18.5	16.9	13.7	14.3	9.26	8.85
29.	16.6		20.0	16.6	24.5	19.0	19.8	13.7	13.5	13.6	9.21	8.81
30.	16.3		19.3	17.0	18.6	17.8	17.3	13.1	13.1	13.2	9.12	8.92
31.	15.8		19.0		15.6		16.2	13.0		12.8		8.80
	Extremwerte in m³/s											
am	06.	24.	07.	25.	27.	11.	11.	26.	16.	05.	25.	23.
NQ	11.3	11.0	7.25	13.6	6.83	10.4	10.2	11.1	5.88	10.5	5.41	5.14
HQ	86.2	48.9	46.8	27.1	48.5	85.4	60.9	48.4	77.0	64.2	17.2	20.7
am	14.	12.	17.	05.	28.	19.	25.	15.	19.	11.	16.	06.
	Monatsmittel in m³/s(MQ),l/s.km²(Mq) bzw.Monatssummen in mm (h_A)											
MQ	22.3	15.6	16.8	18.6	15.4	20.7	17.7	17.3	15.0	18.6	10.5	9.04
Mq	16.4	11.4	12.3	13.6	11.3	15.2	13.0	12.7	11.0	13.7	7.69	6.62
h_A	44	28	33	35	30	39	35	34	29	37	20	17

Reihe: 2006-2010	Mittlere Monatsmittel in m³/s (MQ),l/s.km²(Mq) bzw. -summen in mm (h_A)											
MQ	15.1	13.9	24.3	45.3	32.4	33.7	28.1	25.4	27.0	17.1	18.6	18.5
Mq	11.1	10.2	17.8	33.2	23.8	24.7	20.6	18.6	19.8	12.6	13.6	13.6
h_A	30	25	48	86	64	64	55	50	51	34	35	35
Reihe: 1971-2011	Mittlere Monatsmittel mit Extremwerten in m³/s											
NQ	2.38	4.96	5.80	8.36	6.83	7.32	5.47	4.48	4.38	4.90	4.45	1.78
NQ_T	5.52	5.14	7.01	13.3	11.4	10.3	8.38	6.19	7.30	7.70	5.92	4.92
MNQ_T	10.5	10.9	13.2	23.6	22.5	17.9	15.9	14.3	12.7	12.2	11.9	10.7
NMQ	6.88	7.23	11.5	15.8	15.4	13.6	11.7	9.77	9.49	8.24	6.87	6.35
MQ	14.4	14.3	24.2	36.9	33.9	26.7	25.2	21.7	19.1	16.8	15.5	15.4
HMQ	30.6	26.6	52.1	86.3	63.3	47.1	66.2	56.8	48.5	54.3	33.0	33.5
MHQ	35.0	31.7	69.6	67.0	66.5	72.6	77.9	70.3	56.3	46.4	36.6	36.6
HQ	104	88.7	190	165	129	181	216	235	244	227	188	105

Jahreswerte in m³/s (Q),l/s.km²(Mq), mm (h_A)

	Berichtsjahr			Reihe: 2006 - 2010			Reihe: 1971 - 2011		
NQ	5.14	23.12.		6.16	29.01.2009		1.78	24.12.2001	
NQ_T	8.58	21.12.					4.92	19.12.1977	
$MJNQ_T$							8.37		
NJMQ							13.7		2003
MQ,Mq,h_A	16.5	12.1	381	25.2	18.5	582	22.0	16.1	509
HJMQ							32.6		2009
MJHQ							133		
HQ	86.2	14.01.		244	07.09.2007		244	07.09.2007	

NNQ seit 1971: 1.78 24.12.2001 **HHQ seit** 1971: 244 07.09.2007

Berichtsjahr(J)	Überschreitungsdauer der Abflüsse in Tagen								Reihe(R): 2006-2010		
m³/s	Tage(J)	Tage(R)	m³/s	Tage(J)	Tage(R)	m³/s	Tage(J)	Tage(R)	m³/s	Tage(J)	Tage(R)
10000			500			20.0	65	179.6	1.00		
8000			350			16.0	148	230.4	0.80		
6000			250			12.0	284	316.4	0.60		
4000			180			9.00	349	364.8	0.40		
3000			140		1.2	7.00	365	365.2	0.30		
2000			100		4.2	5.00			0.20		
1600			80.0		7.6	3.50			0.10		
1200			60.0	1	17.8	2.50			0.06		
900			40.0	7	43.0	1.80			0.03		
700			30.0	18	85.0	1.40			0.00		

Extremwerte beeinflusst

Abflüsse

Nr. 652 Arndorf Lamingbach

Mst.Nr. 211276 Art: Schreibpegel Einzugsgebiet: 144.0 km²

Monat	I	II	III	IV	V	VI	VII	VIII	IX	X	XI	XII
Tag	Tägliche Abflüsse 2011 in m³/s											
1.	1.74	2.03	1.72	1.45	1.96	1.58	2.02	2.06	2.04	1.63	2.03	1.43
2.	1.75	2.00	1.70	1.45	1.96	1.57	1.99	2.07	1.99	1.62	1.97	1.43
3.	1.75	2.01	1.69	1.47	1.96	1.62	1.98	2.17	1.96	1.62	1.96	1.41
4.	1.72	2.01	1.66	1.48	1.93	1.67	1.96	2.49	1.93	1.60	1.97	1.41
5.	1.67	2.00	1.66	1.50	1.92	1.66	1.99	2.23	1.93	1.60	1.92	1.38
6.	1.76	2.00	1.64	1.51	1.92	1.61	1.95	2.19	1.90	1.58	1.88	1.38
7.	1.67	1.97	1.63	1.49	1.89	1.66	2.09	2.17	1.87	2.22	1.90	1.40
8.	1.66	1.93	1.60	1.49	1.86	1.68	2.06	2.37	1.84	1.98	1.89	1.40
9.	1.64	1.95	1.59	1.50	1.84	1.62	2.03	2.34	1.84	1.80	1.84	1.38
10.	1.65	1.92	1.60	1.51	1.83	1.59	1.91	2.27	1.80	1.93	1.85	1.37
11.	1.65	1.92	1.59	1.53	1.80	1.57	1.89	2.24	1.77	2.41	1.80	1.36
12.	1.65	2.27	1.58	1.58	1.80	1.55	1.82	2.24	1.74	2.02	1.77	1.33
13.	1.82	2.07	1.57	1.67	1.80	1.57	1.78	2.26	1.79	2.05	1.74	1.33
14.	2.29	2.00	1.58	1.70	1.78	1.55	1.92	2.24	1.97	1.98	1.75	1.30
15.	2.45	1.98	1.60	1.70	1.86	1.52	2.01	2.53	1.81	1.93	1.73	1.31
16.	2.42	1.97	1.56	1.76	1.79	1.57	1.88	2.34	1.73	1.95	1.73	1.31
17.	2.33	1.98	1.82	1.78	1.74	1.61	1.83	2.25	1.71	1.94	1.70	1.34
18.	2.26	1.95	1.55	1.88	1.71	1.58	1.97	2.21	1.72	1.96	1.64	1.30
19.	2.25	1.93	1.52	1.86	1.67	2.43	1.88	2.22	3.29	1.96	1.63	1.26
20.	2.22	1.91	1.46	1.86	1.66	1.72	1.84	2.17	2.53	2.03	1.61	1.24
21.	2.20	1.89	1.43	1.89	1.74	1.64	1.87	2.12	1.93	2.02	1.59	1.25
22.	2.15	1.86	1.41	1.87	1.74	1.60	1.85	2.13	1.83	2.09	1.56	1.24
23.	2.05	1.80	1.40	1.86	1.69	2.67	1.86	2.12	1.73	2.05	1.54	1.24
24.	2.11	1.76	1.39	1.85	1.65	2.83	2.28	2.11	1.69	2.11	1.53	1.24
25.	2.14	1.78	1.38	1.84	1.65	2.42	2.18	2.09	1.65	2.10	1.52	1.24
26.	2.13	1.79	1.39	1.86	1.64	2.35	2.08	2.08	1.65	2.17	1.51	1.23
27.	2.11	1.76	1.47	1.90	1.67	2.18	2.02	2.16	1.64	2.25	1.48	1.24
28.	2.09	1.73	1.46	1.93	1.88	2.08	2.18	2.15	1.65	2.16	1.48	1.22
29.	2.05		1.43	1.99	1.69	2.08	2.14	2.06	1.66	2.12	1.47	1.21
30.	2.04		1.43	1.97	1.64	2.03	2.08	2.01	1.65	2.05	1.46	1.20
31.	2.02		1.42		1.60		2.06	2.01		2.01		1.21
	Extremwerte in m³/s											
am	07.	09.	24.	08.	26.	16.	01.	30.	02.	04.	11.	30.
NQ	1.13	0.60	0.37	0.48	0.76	0.39	0.77	0.72	0.30	0.65	0.25	0.30
HQ	2.77	2.66	2.93	3.07	3.55	10.3	3.68	5.93	4.99	3.19	3.29	2.05
am	06.	14.	15.	29.	27.	23.	01.	15.	19.	07.	08.	08.
	Monatsmittel in m³/s(MQ),l/s.km²(Mq) bzw.Monatssummen in mm (h_A)											
MQ	1.98	1.93	1.55	1.70	1.78	1.83	1.98	2.20	1.87	1.97	1.71	1.31
Mq	13.8	13.4	10.7	11.8	12.4	12.7	13.8	15.3	13.0	13.7	11.9	9.09
h_A	37	33	29	31	33	33	37	41	34	37	31	24

Reihe: 2006-2010	Mittlere Monatsmittel in m³/s (MQ),l/s.km²(Mq) bzw. -summen in mm (h_A)											
MQ	1.55	1.49	1.97	3.03	3.89	4.20	3.25	3.10	3.12	2.28	2.05	2.05
Mq	10.8	10.3	13.6	21.0	27.0	29.2	22.6	21.5	21.7	15.8	14.2	14.2
h_A	29	25	37	55	72	76	60	58	56	42	37	37
Reihe: 1961-2011	**Mittlere Monatsmittel mit Extremwerten in m³/s**											
NQ	.023	0.18	0.07	0.35	0.39	0.39	0.26	0.25	0.18	0.11	.044	.009
NQ_T	0.71	0.51	0.58	1.00	1.11	1.52	1.20	0.90	0.86	0.91	0.75	0.58
MNQ_T	1.30	1.26	1.36	2.18	2.81	3.06	2.40	2.12	1.82	1.64	1.51	1.41
NMQ	0.82	0.75	0.97	1.21	1.72	1.83	1.53	1.06	1.11	1.19	1.04	0.85
MQ	1.57	1.50	1.89	2.75	3.60	3.80	3.10	2.88	2.27	1.99	1.86	1.75
HMQ	3.24	3.24	4.97	5.35	6.19	9.47	6.21	13.9	4.70	4.65	4.69	3.60
MHQ	2.72	2.43	3.59	4.53	5.85	6.63	6.29	5.93	4.20	4.06	3.54	2.75
HQ	9.60	6.22	9.65	10.2	9.97	17.0	19.5	32.0	10.3	10.4	13.5	7.50

Jahreswerte in m³/s (Q),l/s.km²(Mq), mm (h_A)

	Berichtsjahr			Reihe: 2006 - 2010			Reihe: 1961 - 2011		
NQ	0.25	11.11.		0.24	19.02.2010		.009	04.12.2001	
NQ_T	1.20	30.12.					0.51	18.02.1969	
$MJNQ_T$							0.98		
NJMQ							1.62		2003
MQ,Mq,h_A	1.82	12.6	398	2.69	18.7	589	2.42	16.8	529
HJMQ							3.82		1970
MJHQ							9.45		
HQ	10.3	23.06.		9.31	15.07.2009		32.0	15.08.1970	

NNQ seit 1961: .009 04.12.2001 **HHQ seit** 1961: 32.0 15.08.1970

Berichtsjahr(J) Überschreitungsdauer der Abflüsse in Tagen Reihe(R): 2006-2010

m³/s	Tage(J)	Tage(R)	m³/s	Tage(J)	Tage(R)	m³/s	Tage(J)	Tage(R)	m³/s	Tage(J)	Tage(R)
10000			**500**			**20.0**			**1.00**	365	349.4
8000			**350**			**16.0**			**0.80**		358.6
6000			**250**			**12.0**			**0.60**		365.2
4000			**180**			**9.00**			**0.40**		
3000			**140**			**7.00**			**0.30**		
2000			**100**			**5.00**		22.8	**0.20**		
1600			**80.0**			**3.50**		83.2	**0.10**		
1200			**60.0**			**2.50**	5	163.4	**0.06**		
900			**40.0**			**1.80**	193	267.6	**0.03**		
700			**30.0**			**1.40**	337	327.4	**0.00**		

durch Kraftwerksbetrieb beeinflusst
Im Jän,Feb,Mrz,Apr,Mai nach ergänzten Wasserständen ermittelt

Nr. 653 Bruck an der Mur unter Mürz Mur

Mst.Nr. 211292 Art: Schreibpegel Einzugsgebiet: 6214.0 km²

Monat	I	II	III	IV	V	VI	VII	VIII	IX	X	XI	XII
Tag	Tägliche Abflüsse 2011 in m³/s											
1.	71.7	59.9	51.6	72.9	98.0	118	128	90.0	78.3	77.6	86.0	51.8
2.	67.9	58.9	51.0	80.7	94.7	111	120	88.1	86.9	74.2	83.3	51.0
3.	68.0	60.5	50.4	85.8	95.3	107	115	85.9	77.4	71.4	82.7	50.3
4.	62.3	60.8	49.7	92.9	91.4	128	107	133	71.3	70.9	80.4	49.2
5.	56.3	60.5	50.4	99.0	87.4	129	106	120	70.8	69.2	79.3	48.9
6.	53.8	59.8	49.4	91.0	83.8	116	112	104	73.6	67.5	75.6	48.0
7.	63.9	59.4	47.3	89.1	80.8	111	102	96.6	67.5	103	73.0	48.2
8.	68.0	59.0	45.2	107	80.2	131	111	109	65.7	112	73.1	50.2
9.	66.0	60.6	47.1	116	80.6	121	99.6	144	65.9	90.3	71.0	47.6
10.	63.6	58.8	48.2	110	80.9	112	89.9	134	66.4	87.7	70.6	47.5
11.	66.3	58.4	47.5	101	79.3	104	84.7	119	62.5	160	69.1	46.8
12.	67.4	73.7	49.2	97.3	80.5	117	86.3	112	59.6	151	68.3	46.3
13.	67.1	73.3	49.6	98.0	88.0	121	82.1	116	58.8	139	66.1	48.0
14.	135	66.4	52.6	92.8	87.4	122	83.1	107	62.7	127	64.9	46.8
15.	134	64.9	54.9	88.2	102	120	91.4	110	72.6	113	64.3	46.7
16.	111	63.9	60.2	84.3	112	116	90.0	116	64.3	104	63.6	47.5
17.	98.1	62.7	97.1	80.4	95.9	125	78.9	103	61.0	97.4	62.5	51.9
18.	93.7	63.6	103	77.4	90.7	114	80.2	95.9	60.6	94.1	62.0	47.9
19.	90.4	62.4	87.2	79.3	88.0	290	92.1	96.1	154	90.0	60.4	43.8
20.	87.7	60.8	74.2	79.2	86.9	241	83.8	95.4	243	96.3	59.8	41.1
21.	82.0	58.0	65.8	79.6	90.3	198	81.7	87.1	163	95.2	57.2	39.9
22.	77.8	57.1	62.1	80.3	91.8	176	82.1	82.3	141	88.4	57.2	45.2
23.	67.2	54.5	61.2	81.2	90.4	180	79.4	83.0	123	84.0	57.3	45.0
24.	69.9	50.9	62.9	81.7	92.5	242	121	78.8	112	81.9	58.3	45.3
25.	73.6	51.8	64.6	85.1	89.7	207	173	76.1	104	81.7	54.6	44.0
26.	73.1	51.8	67.6	88.5	89.6	185	130	72.9	96.5	84.0	53.8	43.0
27.	71.5	52.1	70.6	87.5	91.1	173	116	74.9	92.6	126	53.2	42.8
28.	69.4	51.9	71.6	88.4	152	156	112	90.5	88.3	111	52.2	42.7
29.	64.5		71.3	93.8	142	144	111	78.2	85.2	100	51.6	42.4
30.	61.7		70.0	99.9	123	135	103	73.5	80.7	93.3	51.2	42.5
31.	59.7		70.2		116		97.0	72.5		89.2		41.3
	Extremwerte in m³/s											
am	04.	24.	08.	01.	11.	12.	18.	27.	13.	06.	28.	29.
NQ	44.2	43.6	39.0	65.0	67.3	97.3	70.9	59.7	51.6	61.8	44.3	33.7
HQ	172	99.0	126	127	179	364	216	155	380	197	105	64.4
am	14.	12.	17.	09.	28.	19.	25.	09.	19.	11.	08.	06.
	Monatsmittel in m³/s(MQ),l/s.km²(Mq) bzw.Monatssummen in mm (h_A)											
MQ	76.2	59.9	61.4	89.6	95.3	148	102	98.2	90.3	97.7	65.4	46.3
Mq	12.3	9.63	9.88	14.4	15.3	23.9	16.4	15.8	14.5	15.7	10.5	7.44
h_A	33	23	26	37	41	62	44	42	38	42	27	19

Reihe: 2006-2010	Mittlere Monatsmittel in m³/s (MQ),l/s.km²(Mq) bzw. -summen in mm (h_A)											
MQ	57.9	51.0	72.6	152	192	172	139	123	134	91.1	92.0	80.0
Mq	9.32	8.20	11.7	24.5	30.9	27.7	22.4	19.7	21.5	14.7	14.8	12.9
h_A	25	20	31	64	83	72	60	53	56	39	38	33
Reihe: 1971-2011	**Mittlere Monatsmittel mit Extremwerten in m³/s**											
NQ	18.7	23.8	23.0	39.8	57.5	59.1	40.3	29.1	37.9	34.9	26.4	22.0
NQ_T	26.9	26.8	30.4	47.4	62.0	69.5	48.7	32.6	43.8	41.5	35.4	28.2
MNQ_T	42.3	42.1	48.1	80.1	130	121	93.2	78.1	70.2	66.5	60.6	46.6
NMQ	32.4	33.0	44.1	66.0	95.3	96.8	63.4	45.2	62.2	46.4	39.0	35.1
MQ	53.6	51.2	75.3	130	201	172	145	115	102	95.1	78.9	64.7
HMQ	97.9	80.9	148	260	413	338	321	213	189	225	175	110
MHQ	90.3	81.9	158	239	347	311	336	256	218	214	134	107
HQ	218	152	353	594	660	700	782	800	470	790	391	222

Jahreswerte in m³/s (Q),l/s.km²(Mq), mm (h_A)

	Berichtsjahr			Reihe: 2006 - 2010			Reihe: 1971 - 2011		
NQ	33.7	29.12.		25.0	25.01.2006		18.7	04.01.2002	
NQ_T	39.9	21.12.					26.8	01.02.1987	
$MJNQ_T$							37.0		
NJMQ							71.2		2003
MQ,Mq,h_A	85.9	13.8	436	114	18.3	578	107	17.3	544
HJMQ							147		1975
MJHQ							476		
HQ	380	19.09.		435	05.09.2009		800	13.08.2002	

NNQ seit 1967: 18.7 04.01.2002 **HHQ seit** 1967: 800 13.08.2002

Berichtsjahr(J) Überschreitungsdauer der Abflüsse in Tagen Reihe(R): 2006-2010

m³/s	Tage(J)	Tage(R)	m³/s	Tage(J)	Tage(R)	m³/s	Tage(J)	Tage(R)	m³/s	Tage(J)	Tage(R)
10000			**500**			**20.0**			**1.00**		
8000			**350**		0.6	**16.0**			**0.80**		
6000			**250**	1	17.8	**12.0**			**0.60**		
4000			**180**	8	50.4	**9.00**			**0.40**		
3000			**140**	21	88.0	**7.00**			**0.30**		
2000			**100**	90	168.0	**5.00**			**0.20**		
1600			**80.0**	191	239.6	**3.50**			**0.10**		
1200			**60.0**	288	307.6	**2.50**			**0.06**		
900			**40.0**	364	356.2	**1.80**			**0.03**		
700			**30.0**	365	365.2	**1.40**			**0.00**		

siehe Tabelle Überleitungen u. Speicherungen d. Berichtsjahrs
Extremwerte beeinflusst

Nr. 655 Deutschfeistritz Übelbach

Mst.Nr. 211649 Art: Schreibpegel Einzugsgebiet: 117.8 km²

Monat	I	II	III	IV	V	VI	VII	VIII	IX	X	XI	XII
Tag	Tägliche Abflüsse 2011 in m³/s											
1.	1.57	0.73	0.54	1.18	1.37	1.45	1.39	0.73	1.63	1.34	1.20	0.57
2.	1.52	0.73	0.52	1.18	1.31	1.19	1.30	0.72	1.42	1.26	1.16	0.57
3.	1.45	0.77	0.52	1.18	1.40	1.16	1.24	0.95	1.23	1.21	1.12	0.57
4.	1.34	0.76	0.51	1.22	1.29	1.58	1.16	1.98	1.15	1.13	1.08	0.56
5.	1.28	0.74	0.52	1.20	1.22	1.47	1.11	1.28	1.15	1.07	1.03	0.55
6.	1.33	0.75	0.53	1.16	1.16	1.42	1.06	1.81	1.07	1.02	0.98	0.54
7.	1.35	0.73	0.51	1.13	1.08	1.48	1.01	1.55	1.03	2.78	0.95	0.54
8.	1.28	0.72	0.48	1.12	1.05	1.65	0.98	2.04	0.98	1.90	0.92	0.56
9.	1.25	0.71	0.50	1.09	1.00	1.43	0.91	3.11	0.94	1.60	0.88	0.53
10.	1.27	0.69	0.51	1.05	0.95	1.34	0.87	2.49	0.91	1.52	0.85	0.52
11.	1.36	0.68	0.52	1.01	0.93	1.27	0.85	2.22	0.87	1.53	0.84	0.52
12.	1.28	0.77	0.54	0.99	0.96	1.22	0.83	2.01	0.83	1.42	0.80	0.52
13.	1.25	0.72	0.56	0.96	0.96	1.21	0.79	1.86	0.80	1.43	0.77	0.54
14.	1.34	0.69	0.58	0.90	0.87	1.17	0.79	1.64	1.18	1.36	0.76	0.51
15.	1.35	0.66	0.60	0.89	1.15	1.05	0.81	1.81	1.17	1.30	0.74	0.58
16.	1.32	0.65	0.97	0.86	0.96	1.26	0.77	1.67	0.91	1.26	0.73	0.55
17.	1.29	0.67	3.19	0.84	0.87	1.37	0.74	1.57	0.90	1.22	0.71	0.63
18.	1.26	0.64	2.42	0.81	0.83	1.20	0.84	1.47	0.92	1.17	0.70	0.54
19.	1.29	0.65	2.06	0.79	0.80	8.08	0.78	1.43	4.84	1.11	0.68	0.51
20.	1.25	0.63	1.83	0.76	0.80	6.95	0.73	1.40	6.64	1.44	0.67	0.47
21.	1.20	0.62	1.67	0.74	0.78	4.92	0.69	1.28	5.19	1.18	0.66	0.49
22.	1.15	0.58	1.56	0.72	0.77	3.80	0.66	1.21	4.07	1.09	0.65	0.49
23.	1.05	0.54	1.47	0.70	0.74	3.63	0.84	1.13	3.31	1.06	0.63	0.48
24.	1.17	0.55	1.40	0.70	0.75	3.01	1.16	1.06	2.78	1.04	0.63	0.48
25.	1.09	0.60	1.37	0.78	0.72	2.45	0.93	1.02	2.38	1.02	0.62	0.48
26.	1.04	0.58	1.33	0.81	0.69	2.15	0.79	0.98	2.06	1.10	0.61	0.48
27.	1.00	0.57	1.39	0.82	0.74	1.94	0.88	0.95	1.85	1.44	0.60	0.48
28.	0.93	0.55	1.34	0.95	1.42	1.77	0.94	1.01	1.69	1.30	0.59	0.48
29.	0.86		1.29	1.43	1.05	1.62	0.84	0.90	1.56	1.29	0.59	0.47
30.	0.83		1.25	1.46	0.95	1.50	0.77	0.94	1.45	1.27	0.58	0.47
31.	0.79		1.21		0.90		0.75	0.94		1.24		0.46
	Extremwerte in m³/s											
am	31.	23.	08.	25.	25.	15.	26.	02.	16.	22.	30.	02.
NQ	0.73	0.33	0.28	0.54	0.34	0.80	0.39	0.61	0.43	0.52	0.56	0.28
HQ	1.72	0.96	4.24	2.11	2.33	10.2	2.39	6.33	9.56	6.46	1.41	0.90
am	01.	25.	17.	30.	28.	19.	27.	03.	19.	07.	04.	01.
	Monatsmittel in m³/s(MQ),l/s.km²(Mq) bzw.Monatssummen in mm (h_A)											
MQ	1.22	0.67	1.09	0.98	0.98	2.19	0.91	1.46	1.90	1.33	0.79	0.52
Mq	10.3	5.66	9.22	8.34	8.35	18.6	7.73	12.4	16.1	11.3	6.71	4.42
h_A	28	14	25	22	22	48	21	33	42	30	17	11

Reihe: 2006-2010	Mittlere Monatsmittel in m³/s (MQ),l/s.km²(Mq) bzw. -summen in mm (h_A)											
MQ	0.67	0.65	1.04	1.97	1.80	2.67	1.74	1.97	2.17	1.20	1.21	1.16
Mq	5.71	5.51	8.86	16.7	15.3	22.7	14.7	16.8	18.4	10.2	10.2	9.82
h_A	15	13	24	43	41	59	39	45	48	27	27	25
Reihe: 1981-2011	Mittlere Monatsmittel mit Extremwerten in m³/s											
NQ	0.05	.043	.013	0.07	0.10	0.08	0.11	0.18	0.09	0.07	0.05	.045
NQ_T	0.22	0.23	0.25	0.40	0.51	0.48	0.46	0.22	0.41	0.32	0.27	0.20
MNQ_T	0.67	0.60	0.66	1.23	1.27	1.17	0.98	1.00	1.01	1.03	0.98	0.82
NMQ	0.26	0.26	0.33	0.73	0.75	0.70	0.62	0.39	0.57	0.42	0.30	0.27
MQ	0.85	0.76	1.05	1.98	2.18	2.18	1.89	1.93	1.72	1.84	1.30	1.08
HMQ	1.83	1.35	2.18	4.14	7.71	6.36	6.91	5.48	5.13	5.72	3.22	2.80
MHQ	1.70	1.57	2.66	3.91	7.09	11.6	13.1	10.4	5.56	7.95	2.68	2.06
HQ	3.77	3.19	8.52	10.8	47.9	68.1	65.4	36.4	13.6	59.7	7.28	5.40

Jahreswerte in m³/s (Q),l/s.km²(Mq), mm (h_A)									
	Berichtsjahr			Reihe: 2006 - 2010			Reihe: 1981 - 2011		
NQ	0.28	08.03.		0.19	06.02.2006		.013	10.03.1986	
NQ_T	0.46	31.12.					0.20	10.12.2001	
$MJNQ_T$							0.47		
NJMQ							0.79		2003
MQ,Mq,h_A	1.17	9.93	313	1.54	13.0	411	1.57	13.3	419
HJMQ							2.99		1991
MJHQ							24.6		
HQ	10.2	19.06.		65.4	15.07.2010		68.1	22.06.2004	

NNQ seit 1980: .013 10.03.1986 **HHQ seit** 1980: 68.1 22.06.2004

Berichtsjahr(J)	Überschreitungsdauer der Abflüsse in Tagen											Reihe(R): 2006-2010
m³/s	Tage(J)	Tage(R)	m³/s	Tage(J)	Tage(R)	m³/s	Tage(J)	Tage(R)	m³/s	Tage(J)	Tage(R)	
10000			500			20.0		0.4	1.00	185	210.8	
8000			350			16.0		0.4	0.80	245	249.4	
6000			250			12.0		1.2	0.60	312	303.4	
4000			180			9.00		2.0	0.40	365	364.2	
3000			140			7.00	1	3.8	0.30		365.2	
2000			100			5.00	4	9.0	0.20			
1600			80.0			3.50	9	20.4	0.10			
1200			60.0			2.50	15	42.0	0.06			
900			40.0			1.80	33	94.0	0.03			
700			30.0			1.40	73	150.4	0.00			

Extremwerte beeinflusst
Im Feb,Mrz durch Eis beeinflusst

Nr. 656 Friesach Mur

Mst.Nr. 211763 Art: Schreibpegel Einzugsgebiet: 6791.5 km²

Monat	I	II	III	IV	V	VI	VII	VIII	IX	X	XI	XII
Tag	Tägliche Abflüsse 2011 in m³/s											
1.	78.3	62.0	55.9	73.8	103	122	133	93.4	83.5	86.7	90.4	52.3
2.	74.6	62.6	56.0	82.7	99.1	117	126	89.7	95.1	82.9	87.8	52.7
3.	73.7	63.5	54.4	87.1	100	109	121	87.0	83.5	79.7	86.2	51.4
4.	68.9	64.7	54.9	95.6	95.3	126	111	134	77.0	78.9	84.2	50.5
5.	61.3	63.7	55.3	101	91.8	137	109	130	76.5	76.5	83.3	49.9
6.	57.5	63.4	54.8	94.2	87.6	121	117	110	80.8	75.4	79.3	49.3
7.	68.0	63.5	52.3	90.8	83.8	114	104	101	72.8	108	76.9	48.4
8.	72.3	62.4	49.2	106	83.5	132	115	111	70.5	130	78.6	51.8
9.	71.4	63.6	51.7	119	83.1	123	104	148	70.2	101	73.0	48.9
10.	68.9	62.1	52.9	112	84.3	120	93.4	146	71.3	95.7	74.0	48.0
11.	71.7	61.9	52.2	104	81.9	108	87.5	126	67.7	159	72.8	47.9
12.	73.0	75.6	54.5	101	82.9	113	89.0	117	63.7	169	71.9	47.0
13.	70.8	82.2	54.1	99.9	90.4	128	85.3	119	62.2	153	68.2	48.8
14.	127	72.9	58.9	94.6	91.1	124	84.2	113	66.8	143	67.5	48.2
15.	146	70.9	60.1	90.9	103	125	93.8	112	78.7	126	66.6	47.5
16.	125	70.2	66.6	85.7	118	119	92.6	130	69.9	115	65.7	48.8
17.	108	68.8	111	82.9	98.1	135	82.0	112	65.3	108	64.5	53.9
18.	101	69.5	126	79.2	92.3	118	81.2	104	64.6	104	64.2	48.9
19.	97.3	68.2	101	80.3	90.6	318	94.4	103	132	100	62.2	44.9
20.	94.7	67.2	81.2	80.9	89.5	299	86.7	103	300	107	61.6	43.9
21.	88.7	63.8	69.6	81.4	92.7	235	82.6	94.6	185	106	59.0	40.2
22.	83.5	62.4	64.9	82.0	94.1	206	83.7	89.3	161	98.1	58.2	45.3
23.	73.5	59.2	64.4	83.2	91.6	197	81.9	89.0	140	93.9	59.0	45.5
24.	73.1	55.4	65.0	84.0	94.4	289	110	85.9	126	90.9	59.9	46.1
25.	78.6	56.0	67.1	87.6	91.6	234	182	82.8	116	90.6	56.5	45.0
26.	78.2	56.6	69.3	92.0	91.4	198	139	78.3	108	92.0	55.4	43.8
27.	76.0	56.8	73.1	90.5	93.1	186	120	78.9	103	133	54.4	43.0
28.	74.7	56.5	74.6	92.3	146	168	116	97.8	100	123	53.5	43.2
29.	69.3		74.4	98.8	151	153	115	84.4	94.9	106	53.3	43.5
30.	65.2		71.8	105	128	142	106	79.1	89.4	97.8	52.5	42.8
31.	64.3		72.3		120		99.4	77.0		94.4		42.3
	Extremwerte in m³/s											
am	06.	23.	09.	01.	13.	10.	13.	27.	13.	05.	27.	13.
NQ	52.8	45.3	45.0	65.9	67.9	91.3	65.9	70.0	54.0	65.4	47.2	29.6
HQ	175	107	152	129	195	442	229	180	453	200	104	69.2
am	15.	12.	18.	09.	28.	19.	25.	09.	20.	11.	02.	01.
	Monatsmittel in m³/s(MQ),l/s.km²(Mq) bzw.Monatssummen in mm (h_A)											
MQ	81.8	64.5	66.8	91.9	98.2	161	105	104	99.2	107	68.0	47.2
Mq	12.0	9.49	9.83	13.5	14.5	23.6	15.4	15.3	14.6	15.8	10.0	6.95
h_A	32	23	26	35	39	61	41	41	38	42	26	18

Reihe: 2006-2010	Mittlere Monatsmittel in m³/s (MQ),l/s.km²(Mq) bzw. -summen in mm (h_A)											
MQ	62.0	53.6	77.5	160	199	182	149	130	142	96.1	96.6	86.0
Mq	9.12	7.90	11.4	23.5	29.3	26.8	21.9	19.2	20.9	14.2	14.2	12.7
h_A	24	19	31	61	79	69	59	51	54	38	37	33
Reihe: 1987-2011	Mittlere Monatsmittel mit Extremwerten in m³/s											
NQ	20.1	26.0	24.8	38.9	57.0	60.6	41.4	29.0	35.2	38.5	28.7	22.0
NQ_T	29.7	29.1	36.3	49.3	81.4	73.0	50.8	32.9	48.7	46.5	38.9	32.7
MNQ_T	47.0	46.5	52.7	91.2	143	122	96.6	83.3	81.5	75.2	70.2	53.1
NMQ	40.3	41.8	51.3	68.4	98.2	101	66.1	45.9	65.3	64.6	49.5	41.1
MQ	59.6	56.5	82.4	141	196	169	152	129	118	109	94.0	75.2
HMQ	82.4	70.7	134	281	287	244	270	242	214	232	178	115
MHQ	101	89.6	180	245	313	305	368	308	251	250	171	128
HQ	237	159	395	484	534	457	833	835	453	797	378	229

Jahreswerte in m³/s (Q),l/s.km²(Mq), mm (h_A)									
	Berichtsjahr			Reihe: 2006 - 2010			Reihe: 1987 - 2011		
NQ	29.6	13.12.		26.7	25.01.2006		20.1	05.01.2002	
NQ_T	40.2	21.12.					29.1	02.02.1987	
$MJNQ_T$							40.9		
NJMQ							73.9		2003
MQ,Mq,h_A	91.2	13.4	424	120	17.7	559	115	17.0	536
HJMQ							158		2009
MJHQ							508		
HQ	453	20.09.		491	19.07.2009		835	13.08.2002	

NNQ seit 1987: 20.1 05.01.2002 **HHQ seit** 1987: 835 13.08.2002

Berichtsjahr(J)	Überschreitungsdauer der Abflüsse in Tagen											Reihe(R): 2006-2010
m³/s	Tage(J)	Tage(R)	m³/s	Tage(J)	Tage(R)	m³/s	Tage(J)	Tage(R)	m³/s	Tage(J)	Tage(R)	
10000			500			20.0			1.00			
8000			350		2.2	16.0			0.80			
6000			250	4	20.8	12.0			0.60			
4000			180	12	58.0	9.00			0.40			
3000			140	26	99.4	7.00			0.30			
2000			100	113	185.4	5.00			0.20			
1600			80.0	209	256.0	3.50			0.10			
1200			60.0	303	318.6	2.50			0.06			
900			40.0	365	361.4	1.80			0.03			
700			30.0		365.2	1.40			0.00			

siehe Tabelle Überleitungen u. Speicherungen d. Berichtsjahrs
Extremwerte beeinflusst

Abflüsse

Nr. 658 Graz m. MK
Mur mit Mühlkanal

Mst.Nr. 211573 Art: Lattenpegel Einzugsgebiet: 7042.8 km²

Monat	I	II	III	IV	V	VI	VII	VIII	IX	X	XI	XII
Tag	Tägliche Abflüsse 2011 in m³/s											
1.	81.9	65.6	59.2	77.6	108	122	138	96.6	92.7	92.9	89.8	55.1
2.	79.1	65.9	59.2	85.1	103	121	129	94.1	96.6	88.8	86.9	55.8
3.	77.8	65.9	57.8	90.1	102	111	125	97.5	86.5	86.2	86.2	55.3
4.	74.3	67.9	58.7	96.6	98.3	129	115	137	80.8	85.2	83.6	54.1
5.	69.1	67.0	58.6	103	93.8	142	112	135	79.0	83.5	82.9	54.4
6.	65.4	66.7	58.7	96.9	89.8	125	119	114	82.9	82.2	80.0	54.9
7.	72.2	67.0	56.7	93.7	87.1	117	106	104	77.1	110	77.4	53.9
8.	76.9	66.0	54.0	106	85.4	134	117	115	74.7	137	79.2	55.8
9.	76.1	67.2	55.4	121	85.8	127	107	151	74.6	106	70.8	54.7
10.	74.4	65.8	57.1	116	86.1	123	96.6	154	75.8	99.2	72.6	53.9
11.	77.0	65.8	56.8	108	84.3	111	90.9	140	72.7	158	72.1	54.1
12.	78.2	73.6	57.8	103	85.7	113	92.0	123	69.8	174	71.0	53.5
13.	76.2	80.4	59.1	103	92.1	132	89.0	121	68.2	153	68.8	54.2
14.	121	73.0	61.9	97.8	92.4	127	86.4	116	71.4	144	68.5	52.8
15.	148	70.9	63.3	93.1	102	128	96.2	110	81.7	127	67.6	53.0
16.	121	70.0	67.9	89.0	120	125	96.3	132	74.8	116	66.9	53.7
17.	105	69.8	110	85.7	100	147	86.8	111	71.6	109	66.1	56.8
18.	96.9	70.5	124	82.8	94.1	121	85.1	104	70.5	106	65.6	54.0
19.	95.2	69.4	98.9	83.4	92.5	302	96.8	106	123	102	64.1	50.4
20.	92.0	68.8	83.7	83.9	91.8	299	90.7	103	321	107	62.9	48.9
21.	86.8	66.1	74.4	85.0	94.6	232	86.7	95.5	199	108	61.2	44.5
22.	82.8	64.5	70.5	84.8	96.1	201	87.5	90.2	171	99.0	60.0	47.5
23.	75.1	62.1	69.5	86.2	93.1	186	86.6	89.2	149	96.0	60.2	49.4
24.	73.6	59.1	70.1	87.4	97.5	283	108	87.6	131	92.9	60.4	49.3
25.	77.2	58.6	71.8	91.3	95.1	240	187	83.8	120	92.6	58.2	49.0
26.	77.7	59.6	74.3	94.8	93.9	212	144	81.2	111	93.4	57.2	48.5
27.	76.3	59.9	76.5	91.8	96.8	200	124	81.3	107	129	56.1	48.2
28.	75.2	59.5	78.0	93.9	146	177	119	97.9	103	125	55.7	48.2
29.	70.7		78.3	101	157	160	119	83.8	98.1	104	56.2	48.4
30.	68.3		76.1	108	129	148	109	81.9	89.3	97.1	55.6	48.0
31.	67.7		76.5		121		103	79.6		93.1		47.9
	Extremwerte in m³/s											
am	31.	23.	08.	01.	12.	03.	13.	31.	12.	05.	27.	21.
NQ	59.2	48.4	46.8	70.8	73.4	95.2	74.7	73.8	61.6	74.9	50.7	41.2
HQ	180	99.4	148	132	200	428	238	234	458	211	98.0	77.5
am	15.	12.	18.	09.	28.	19.	25.	03.	20.	11.	02.	20.
	Monatsmittel in m³/s(MQ),l/s.km²(Mq) bzw.Monatssummen in mm (h_A)											
MQ	83.5	66.7	70.2	94.7	100	163	108	107	104	110	68.8	51.9
Mq	11.9	9.46	9.96	13.4	14.3	23.2	15.3	15.2	14.8	15.6	9.77	7.37
h_A	32	23	27	35	38	60	41	41	38	42	25	19

Reihe: 2006-2010	Mittlere Monatsmittel in m³/s (MQ),l/s.km²(Mq) bzw. -summen in mm (h_A)											
MQ	64.0	56.8	79.5	161	202	184	151	132	144	98.2	99.1	87.9
Mq	9.09	8.06	11.3	22.8	28.7	26.2	21.4	18.7	20.4	13.9	14.1	12.5
h_A	24	20	30	59	77	68	57	50	53	37	36	32
Reihe: 1966-2011	Mittlere Monatsmittel mit Extremwerten in m³/s											
NQ	24.0	25.6	28.2	39.9	69.8	68.3	40.5	27.5	36.5	36.1	32.3	26.2
NQ_T	24.3	28.3	30.6	49.5	79.9	76.1	47.0	33.8	43.3	36.4	36.8	26.4
MNQ_T	45.5	45.7	53.0	90.4	141	131	105	89.4	79.7	73.3	65.9	50.3
NMQ	34.4	34.6	47.9	68.5	100	102	66.3	46.5	67.1	49.8	43.0	36.1
MQ	58.1	56.6	83.3	143	210	184	159	135	116	102	86.0	70.0
HMQ	108	90.3	160	282	406	361	349	386	216	238	182	119
MHQ	92.7	89.0	171	252	344	325	326	291	226	206	151	112
HQ	231	156	384	689	653	740	810	1180	458	776	495	233

Jahreswerte in m³/s (Q),l/s.km²(Mq), mm (h_A)	Berichtsjahr			Reihe: 2006 - 2010			Reihe: 1966 - 2011		
NQ	41.2	21.12.		29.7	27.01.2006		24.0	10.01.1979	
NQ_T	44.5	21.12.					24.3	01.01.1973	
$MJNQ_T$							39.1		
NJMQ							75.2		2003
MQ,Mq,h_A	94.1	13.4	421	122	17.4	548	117	16.6	524
HJMQ							161		2009
MJHQ							491		
HQ	458	20.09.		495	19.07.2009		1180	20.08.1966	

NNQ seit 1966: 24.0 10.01.1979 **HHQ seit** 1966: 1180 20.08.1966

Berichtsjahr(J)	Überschreitungsdauer der Abflüsse in Tagen					Reihe(R): 2006-2010					
m³/s	Tage(J)	Tage(R)	m³/s	Tage(J)	Tage(R)	m³/s	Tage(J)	Tage(R)	m³/s	Tage(J)	Tage(R)
10000			500			20.0			1.00		
8000			350		2.4	16.0			0.80		
6000			250	4	22.6	12.0			0.60		
4000			180	12	59.8	9.00			0.40		
3000			140	30	99.2	7.00			0.30		
2000			100	116	188.6	5.00			0.20		
1600			80.0	221	265.6	3.50			0.10		
1200			60.0	310	327.4	2.50			0.06		
900			40.0	365	364.6	1.80			0.03		
700			30.0		365.2	1.40			0.00		

siehe Tabelle Überleitungen u. Speicherungen d. Berichtsjahrs
Extremwerte beeinflusst
geteiltes Profil, Q einschl. Mühlkanal (11,0 m³/s)

Nr. 660 Mellach m. MK
Mur mit Mühlkanal

Mst.Nr. 211870 Art: Lattenpegel Einzugsgebiet: 7295.5 km²

Monat	I	II	III	IV	V	VI	VII	VIII	IX	X	XI	XII
Tag	Tägliche Abflüsse 2011 in m³/s											
1.	81.3	67.7	60.8	77.2	111	127	139	98.7	95.1	92.2	90.5	56.2
2.	78.8	68.7	60.4	84.2	107	127	132	96.0	102	89.7	87.8	57.4
3.	77.2	68.4	59.8	90.3	106	116	127	97.0	90.4	86.1	87.1	56.1
4.	73.6	70.1	59.9	98.0	102	131	119	145	83.8	85.2	84.8	55.2
5.	67.4	69.2	59.9	105	97.0	145	114	138	81.2	83.1	83.5	54.1
6.	62.9	68.5	59.8	99.4	93.0	129	122	118	85.6	83.4	80.3	53.1
7.	69.7	69.0	57.6	94.0	88.8	121	110	106	79.5	111	77.8	53.0
8.	75.4	67.8	55.9	104	86.4	135	119	117	76.4	142	80.7	55.7
9.	74.5	69.1	56.6	118	86.8	132	110	150	75.2	110	71.9	54.1
10.	72.8	66.8	58.2	115	87.0	126	99.2	154	77.9	102	74.5	52.7
11.	75.2	67.5	58.2	120	84.5	115	93.2	133	74.8	149	73.5	53.2
12.	77.0	73.9	59.3	117	84.5	115	94.2	121	70.9	170	72.6	52.1
13.	74.7	84.2	59.3	117	91.5	135	90.5	122	69.1	150	70.2	54.5
14.	113	73.4	62.7	111	92.7	130	85.3	119	71.4	144	69.5	52.9
15.	147	71.5	63.6	103	101	130	98.3	111	84.8	129	68.6	53.1
16.	127	72.5	69.8	89.9	120	126	98.8	133	77.3	117	67.5	53.7
17.	110	71.9	119	87.0	103	141	88.5	114	73.0	110	64.8	58.6
18.	102	72.5	132	84.2	95.4	124	85.6	106	72.0	104	66.5	54.8
19.	100	71.1	104	82.9	92.6	288	97.8	109	120	104	65.0	51.4
20.	96.9	70.9	85.3	84.5	91.1	300	92.3	106	302	110	64.2	52.3
21.	92.6	67.7	75.6	85.1	92.5	233	87.4	99.0	195	110	63.8	44.9
22.	87.2	66.2	69.8	84.9	96.4	205	88.7	91.8	168	101	59.5	48.9
23.	81.0	66.3	68.6	85.9	90.2	188	89.0	88.2	151	96.8	62.1	51.5
24.	77.9	63.3	68.5	87.1	98.1	276	107	89.2	134	95.7	60.6	51.5
25.	82.1	60.5	69.5	91.7	93.0	231	181	84.3	125	93.3	58.9	51.1
26.	83.1	61.3	72.5	95.6	91.4	201	145	81.4	115	93.5	57.9	49.7
27.	81.0	61.4	75.4	94.2	93.2	191	126	81.4	111	128	56.6	49.2
28.	79.4	61.1	78.3	95.3	146	173	123	98.9	106	126	55.1	49.1
29.	74.6		77.9	102	163	158	121	88.4	102	106	57.1	49.4
30.	71.6		76.3	111	136	149	112	81.5	94.3	98.3	56.5	48.6
31.	70.9		75.6		129		106	80.0		95.2		48.6
	Extremwerte in m³/s											
am	06.	23.	08.	19.	23.	10.	13.	27.	13.	19.	22.	23.
NQ	55.7	51.1	46.0	56.9	66.6	93.4	74.4	67.6	59.2	62.6	43.9	31.6
HQ	172	109	156	132	201	453	228	282	438	203	101	100
am	15.	13.	18.	08.	28.	19.	25.	03.	20.	11.	08.	20.
	Monatsmittel in m³/s(MQ),l/s.km²(Mq) bzw.Monatssummen in mm (h_A)											
MQ	85.1	68.7	71.3	97.2	102	163	110	108	105	110	69.6	52.5
Mq	11.7	9.41	9.77	13.3	13.9	22.4	15.0	14.9	14.5	15.1	9.55	7.19
h_A	31	23	26	35	37	58	40	40	37	40	25	19

Reihe: 2006-2010	Mittlere Monatsmittel in m³/s (MQ),l/s.km²(Mq) bzw. -summen in mm (h_A)											
MQ	65.3	58.7	81.8	164	204	186	154	134	146	100	100	90.2
Mq	8.96	8.05	11.2	22.5	28.0	25.5	21.1	18.3	20.0	13.7	13.8	12.4
h_A	24	19	30	58	75	66	56	49	52	37	36	32
Reihe: 1990-2011	Mittlere Monatsmittel mit Extremwerten in m³/s											
NQ	27.6	27.6	31.1	44.4	66.6	70.1	44.3	29.3	45.4	44.8	40.8	31.6
NQ_T	30.8	39.7	42.4	54.2	83.6	76.7	52.7	34.2	55.4	53.9	49.2	36.9
MNQ_T	51.5	51.5	57.9	97.8	146	126	101	86.9	87.8	82.4	79.1	59.7
NMQ	41.3	45.2	54.0	69.9	102	103	66.6	46.7	69.8	75.4	54.1	45.0
MQ	64.1	60.6	89.0	144	197	171	154	132	123	117	102	81.2
HMQ	85.5	73.2	136	284	291	251	247	251	218	239	186	124
MHQ	108	95.3	190	252	314	297	357	311	245	256	179	135
HQ	226	156	385	464	520	453	783	838	453	798	340	260

Jahreswerte in m³/s (Q),l/s.km²(Mq), mm (h_A)	Berichtsjahr			Reihe: 2006 - 2010			Reihe: 1990 - 2011		
NQ	31.6	23.12.		27.9	25.01.2006		27.6	09.01.1990	
NQ_T	44.9	21.12.					30.8	05.01.2002	
$MJNQ_T$							45.1		
NJMQ							76.7		2003
MQ,Mq,h_A	95.3	13.1	412	124	17.1	538	120	16.4	518
HJMQ							163		2009
MJHQ							491		
HQ	453	19.06.		496	19.07.2009		838	13.08.2002	

NNQ seit 1990: 27.6 09.01.1990 **HHQ seit** 1990: 838 13.08.2002

Berichtsjahr(J)	Überschreitungsdauer der Abflüsse in Tagen					Reihe(R): 2006-2010					
m³/s	Tage(J)	Tage(R)	m³/s	Tage(J)	Tage(R)	m³/s	Tage(J)	Tage(R)	m³/s	Tage(J)	Tage(R)
10000			500			20.0			1.00		
8000			350		2.2	16.0			0.80		
6000			250	4	22.2	12.0			0.60		
4000			180	12	62.8	9.00			0.40		
3000			140	31	105.8	7.00			0.30		
2000			100	126	199.0	5.00			0.20		
1600			80.0	228	268.4	3.50			0.10		
1200			60.0	316	332.6	2.50			0.06		
900			40.0	365	364.4	1.80			0.03		
700			30.0		365.2	1.40			0.00		

siehe Tabelle Überleitungen u. Speicherungen d. Berichtsjahrs
Extremwerte beeinflusst
geteiltes Profil, Q einschl. Mühlkanal (12,0 m³/s)

Abflüsse

Nr. 661 Voitsberg Kainach

Mst.Nr. 211334 Art: Schreibpegel Einzugsgebiet: 210.5 km²

Monat	I	II	III	IV	V	VI	VII	VIII	IX	X	XI	XII
Tag	Tägliche Abflüsse 2011 in m³/s											
1.	2.78	1.67	1.16	1.68	1.93	1.61	2.25	1.31	1.82	2.15	1.96	1.29
2.	2.69	1.64	1.15	1.67	1.67	1.42	2.17	1.28	1.83	2.08	1.92	1.28
3.	2.47	1.62	1.14	1.65	1.86	1.41	2.08	2.27	1.63	2.02	1.89	1.29
4.	2.18	1.64	1.13	1.76	1.71	2.65	2.01	3.87	1.50	1.97	1.86	1.27
5.	2.13	1.66	1.15	1.71	1.59	2.40	1.95	2.23	1.48	1.92	1.82	1.26
6.	2.02	1.68	1.15	1.66	1.53	1.91	1.89	1.95	1.44	1.88	1.80	1.24
7.	2.21	1.64	1.12	1.63	1.52	2.53	1.86	1.83	1.41	4.24	1.78	1.24
8.	2.43	1.60	1.10	1.60	1.48	3.02	1.79	3.52	1.38	2.79	1.75	1.24
9.	2.29	1.58	1.11	1.56	1.46	2.20	1.72	6.45	1.36	2.31	1.72	1.24
10.	2.43	1.55	1.13	1.56	1.42	1.92	1.64	3.85	1.33	2.18	1.68	1.22
11.	2.82	1.54	1.17	1.55	1.42	1.78	1.69	3.01	1.30	2.09	1.80	1.21
12.	2.52	1.75	1.20	1.55	1.40	1.90	1.68	2.62	1.26	1.97	1.68	1.21
13.	2.35	1.63	1.23	1.57	1.44	2.10	1.58	2.54	1.26	1.98	1.65	1.23
14.	2.36	1.55	1.26	1.55	1.39	1.88	1.55	2.25	1.83	1.90	1.62	1.19
15.	2.34	1.52	1.24	1.52	1.75	1.69	1.56	2.49	1.77	1.84	1.60	1.33
16.	2.25	1.50	1.70	1.51	1.52	2.13	1.52	2.15	1.39	1.81	1.59	1.27
17.	2.20	1.54	6.20	1.48	1.37	2.56	1.45	1.99	1.43	1.78	1.55	1.39
18.	2.15	1.49	4.40	1.45	1.29	2.17	1.59	1.91	1.49	1.75	1.52	1.22
19.	2.31	1.51	3.22	1.43	1.24	7.57	1.51	2.56	11.4	1.69	1.47	1.20
20.	2.23	1.51	2.67	1.40	1.18	5.58	1.42	2.09	9.24	2.73	1.45	1.14
21.	2.10	1.48	2.37	1.38	1.15	4.68	1.36	1.90	5.32	2.08	1.44	1.15
22.	2.01	1.42	2.19	1.34	1.19	4.16	1.33	1.83	4.14	1.92	1.44	1.14
23.	1.91	1.21	2.07	1.32	1.16	4.10	1.58	1.73	3.55	1.85	1.43	1.14
24.	1.97	1.11	1.96	1.39	1.10	3.96	2.53	1.67	3.19	1.80	1.39	1.13
25.	1.93	1.17	1.91	1.45	1.07	3.43	1.68	1.63	2.93	1.78	1.36	1.12
26.	1.90	1.20	1.93	1.47	1.04	3.09	1.47	1.59	2.72	1.96	1.35	1.11
27.	1.88	1.18	2.00	1.43	1.03	2.83	1.56	1.60	2.56	2.72	1.34	1.11
28.	1.84	1.18	1.89	1.44	2.07	2.63	1.78	1.64	2.43	2.27	1.32	1.11
29.	1.78		1.82	1.86	1.33	2.45	1.57	1.53	2.33	2.13	1.31	1.10
30.	1.75		1.77	2.07	1.18	2.34	1.40	1.51	2.23	2.07	1.29	1.09
31.	1.71		1.72		1.14		1.34	1.51		2.02		1.07
	Extremwerte in m³/s											
am	23.	24.	08.	24.	26.	01.	22.	03.	13.	19.	30.	31.
NQ	1.62	0.80	0.85	1.22	0.95	1.07	1.25	1.20	1.08	1.62	1.22	1.02
HQ	3.17	2.16	7.59	3.00	4.44	10.0	3.53	16.0	21.9	8.25	2.03	1.83
am	11.	12.	17.	30.	01.	19.	24.	03.	19.	07.	01.	17.
	Monatsmittel in m³/s(MQ),l/s.km²(Mq) bzw.Monatssummen in mm (h_A)											
MQ	2.19	1.49	1.85	1.55	1.41	2.80	1.69	2.27	2.63	2.12	1.59	1.20
Mq	10.4	7.08	8.78	7.38	6.69	13.3	8.05	10.8	12.5	10.1	7.57	5.71
h_A	28	17	24	19	18	35	22	29	32	27	20	15

Reihe: 2006-2010	Mittlere Monatsmittel in m³/s (MQ),l/s.km²(Mq) bzw. -summen in mm (h_A)											
MQ	1.25	1.38	2.18	2.75	3.27	3.73	3.11	3.31	4.21	2.28	2.08	2.41
Mq	5.92	6.53	10.4	13.1	15.5	17.7	14.8	15.7	20.0	10.9	9.89	11.4
h_A	16	16	28	34	42	46	40	42	52	29	26	30
Reihe: 1976-2011	Mittlere Monatsmittel mit Extremwerten in m³/s											
NQ	0.27	0.21	0.39	0.39	0.47	0.51	0.41	0.46	0.44	0.60	0.51	0.35
NQ_T	0.42	0.43	0.54	0.53	0.72	0.70	0.55	0.51	0.64	0.63	0.68	0.53
MNQ_T	1.04	0.95	1.14	1.79	1.87	1.72	1.73	1.62	1.61	1.61	1.47	1.30
NMQ	0.46	0.56	0.63	0.89	0.95	1.00	0.89	0.81	0.86	0.94	0.76	0.69
MQ	1.39	1.30	1.86	2.70	3.22	3.14	3.49	3.18	2.96	3.22	2.33	1.99
HMQ	3.30	2.97	3.39	8.06	11.6	7.69	12.6	9.80	11.4	10.6	5.66	5.49
MHQ	3.36	2.94	5.37	6.39	12.4	17.3	24.8	23.4	16.5	19.2	7.07	5.42
HQ	13.3	8.98	15.9	23.0	80.9	46.7	80.1	92.4	102	138	26.6	28.8

Jahreswerte in m³/s (Q),l/s.km²(Mq), mm (h_A)

	Berichtsjahr			Reihe: 2006 - 2010			Reihe: 1976 - 2011		
NQ	0.80	24.02.		0.38	24.01.2006		0.21	23.02.1993	
NQ_T	1.03	27.05.					0.42	04.01.2002	
$MJNQ_T$							0.74		
NJMQ							1.27		2003
MQ,Mq,h_A	1.90	9.03	285	2.69	12.8	403	2.57	12.2	386
HJMQ							4.50		2009
MJHQ							47.0		
HQ	21.9	19.09.		102	04.09.2009		138	06.10.1982	

NNQ seit 1966: 0.21 23.02.1993 **HHQ seit** 1966: 138 06.10.1982

Berichtsjahr(J)	Überschreitungsdauer der Abflüsse in Tagen					Reihe(R): 2006-2010					
m³/s	Tage(J)	Tage(R)	m³/s	Tage(J)	Tage(R)	m³/s	Tage(J)	Tage(R)	m³/s	Tage(J)	Tage(R)
10000			500			20.0		0.6	1.00	365	325.6
8000			350			16.0		1.2	0.80		357.8
6000			250			12.0		3.0	0.60		364.8
4000			180			9.00	2	8.0	0.40		365.2
3000			140			7.00	3	13.6	0.30		
2000			100			5.00	7	32.6	0.20		
1600			80.0			3.50	18	73.6	0.10		
1200			60.0			2.50	44	139.8	0.06		
900			40.0		0.2	1.80	148	217.6	0.03		
700			30.0		0.4	1.40	275	273.2	0.00		

Extremwerte beeinflusst

Nr. 662 Hitzendorf Liebochbach

Mst.Nr. 211953 Art: Schreibpegel Einzugsgebiet: 50.0 km²

Monat	I	II	III	IV	V	VI	VII	VIII	IX	X	XI	XII
Tag	Tägliche Abflüsse 2011 in m³/s											
1.	0.46	0.23	0.19	0.23	0.33	0.22	0.12	0.26	0.17	0.14	0.29	0.14
2.	0.43	0.22	0.19	0.22	0.24	0.33	0.11	0.24	0.21	0.13	0.28	0.14
3.	0.39	0.21	0.19	0.21	0.22	0.23	0.11	1.94	0.17	0.12	0.27	0.15
4.	0.35	0.21	0.18	0.22	0.25	1.70	0.10	3.07	0.12	0.12	0.25	0.15
5.	0.34	0.21	0.19	0.20	0.19	0.88	0.09	0.80	0.10	0.11	0.24	0.14
6.	0.31	0.22	0.19	0.19	0.16	0.44	0.08	0.51	0.09	0.11	0.23	0.13
7.	0.31	0.22	0.18	0.18	0.15	0.33	0.07	0.37	0.09	0.52	0.23	0.13
8.	0.33	0.22	0.17	0.17	0.14	0.38	0.06	0.56	0.09	0.44	0.22	0.12
9.	0.36	0.22	0.17	0.17	0.13	0.24	0.06	1.20	0.09	0.28	0.21	0.12
10.	0.40	0.21	0.18	0.17	0.12	0.18	.049	0.65	0.08	0.23	0.20	0.13
11.	0.66	0.21	0.19	0.16	0.11	0.14	.048	0.46	0.08	0.20	0.20	0.12
12.	0.65	0.26	0.21	0.19	0.11	0.12	.050	0.36	0.07	0.18	0.19	0.13
13.	0.61	0.28	0.23	0.17	0.11	0.15	.047	0.32	0.07	0.18	0.19	0.14
14.	0.65	0.25	0.23	0.16	0.10	0.13	.043	0.26	0.15	0.17	0.19	0.13
15.	0.65	0.24	0.22	0.15	0.15	0.11	0.06	0.26	0.28	0.16	0.18	0.14
16.	0.59	0.23	0.30	0.15	0.15	0.13	.050	0.27	0.14	0.15	0.18	0.16
17.	0.53	0.24	2.57	0.15	0.11	0.21	.044	0.20	0.13	0.15	0.17	0.23
18.	0.47	0.23	1.52	0.14	0.09	0.20	0.05	0.17	0.14	0.15	0.17	0.18
19.	0.50	0.25	0.94	0.13	0.09	1.51	0.05	0.28	1.50	0.14	0.16	0.16
20.	0.51	0.29	0.69	0.12	0.08	0.71	.046	0.26	1.24	0.43	0.16	0.15
21.	0.45	0.28	0.56	0.12	0.09	0.47	.041	0.19	0.62	0.38	0.16	0.14
22.	0.40	0.26	0.49	0.11	0.09	0.37	.038	0.16	0.44	0.29	0.16	0.13
23.	0.36	0.23	0.44	0.10	0.13	0.36	0.09	0.14	0.35	0.25	0.15	0.13
24.	0.35	0.20	0.39	0.11	0.11	0.78	0.23	0.12	0.29	0.22	0.15	0.13
25.	0.33	0.20	0.36	0.19	0.08	0.47	0.14	0.11	0.24	0.21	0.15	0.12
26.	0.31	0.20	0.34	0.21	0.07	0.35	0.08	0.10	0.21	0.23	0.14	0.12
27.	0.30	0.20	0.34	0.17	0.08	0.28	0.07	0.10	0.19	0.61	0.14	0.12
28.	0.29	0.20	0.31	0.16	0.42	0.22	0.14	0.10	0.17	0.48	0.14	0.12
29.	0.27		0.30	0.23	0.21	0.18	0.15	0.10	0.15	0.39	0.14	0.12
30.	0.26		0.26	0.32	0.13	0.15	0.09	0.10	0.14	0.35	0.14	0.12
31.	0.25		0.24		0.10		0.08	0.09		0.31		0.12
	Extremwerte in m³/s											
am	31.	24.	08.	23.	27.	01.	21.	01.	13.	05.	28.	31.
NQ	0.23	0.12	0.14	0.09	0.06	0.09	.035	0.05	0.06	0.09	0.13	0.11
HQ	0.86	0.33	3.85	0.43	0.67	9.08	0.38	21.1	4.50	0.89	0.30	0.38
am	11.	12.	17.	30.	28.	04.	24.	03.	19.	07.	01.	17.
	Monatsmittel in m³/s(MQ),l/s.km²(Mq) bzw.Monatssummen in mm (h_A)											
MQ	0.42	0.23	0.42	0.17	0.15	0.40	0.08	0.44	0.26	0.25	0.19	0.14
Mq	8.44	4.60	8.35	3.45	2.93	7.98	1.60	8.89	5.20	5.05	3.77	2.75
h_A	23	11	22	9	8	21	4	24	13	14	10	7

Reihe: 2006-2010	Mittlere Monatsmittel in m³/s (MQ),l/s.km²(Mq) bzw. -summen in mm (h_A)											
MQ	0.27	0.40	0.51	0.28	0.33	0.49	0.54	0.46	0.60	0.27	0.31	0.51
Mq	5.46	7.93	10.1	5.54	6.52	9.71	10.7	9.17	12.0	5.39	6.11	10.3
h_A	15	19	27	14	17	25	29	25	31	14	16	27
Reihe: 1995-2011	Mittlere Monatsmittel mit Extremwerten in m³/s											
NQ	.033	.038	.040	.044	.021	.015	.006	.003	.029	.032	.044	.033
NQ_T	.037	.043	.044	.044	.022	.019	.009	.005	.034	.036	.044	.033
MNQ_T	0.14	0.15	0.18	0.15	0.09	0.08	0.09	0.10	0.11	0.15	0.16	0.18
NMQ	.043	0.07	0.08	0.06	.038	.047	.047	.031	0.09	0.07	0.05	.042
MQ	0.28	0.28	0.44	0.35	0.23	0.36	0.42	0.44	0.42	0.35	0.31	0.44
HMQ	0.62	0.76	1.15	1.89	0.60	1.01	1.88	1.63	1.76	1.17	0.68	1.42
MHQ	1.14	1.02	2.45	1.52	1.47	4.92	9.49	8.35	5.40	2.30	1.42	2.45
HQ	6.51	6.59	8.84	14.2	4.47	17.8	63.0	61.6	32.3	15.9	6.03	14.5

Jahreswerte in m³/s (Q),l/s.km²(Mq), mm (h_A)

	Berichtsjahr			Reihe: 2006 - 2010			Reihe: 1995 - 2011		
NQ	.035	21.07.		.020	23.07.2007		.003	28.08.2003	
NQ_T	.038	22.07.					.005	28.08.2003	
$MJNQ_T$							.047		
NJMQ							0.14		2003
MQ,Mq,h_A	0.26	5.26	166	0.42	8.31	262	0.36	7.22	228
HJMQ							0.81		2009
MJHQ							16.4		
HQ	21.1	03.08.		59.1	18.07.2009		63.0	26.07.2005	

NNQ seit 1995: .003 28.08.2003 **HHQ seit** 1995: 63.0 26.07.2005

Berichtsjahr(J)	Überschreitungsdauer der Abflüsse in Tagen					Reihe(R): 2006-2010					
m³/s	Tage(J)	Tage(R)	m³/s	Tage(J)	Tage(R)	m³/s	Tage(J)	Tage(R)	m³/s	Tage(J)	Tage(R)
10000			500			20.0			1.00	9	27.8
8000			350			16.0			0.80	12	38.2
6000			250			12.0		0.2	0.60	23	62.8
4000			180			9.00		0.6	0.40	48	111.6
3000			140			7.00		0.8	0.30	83	151.0
2000			100			5.00		1.0	0.20	173	207.0
1600			80.0			3.50		2.6	0.10	325	304.4
1200			60.0			2.50	2	4.6	0.06	353	355.8
900			40.0			1.80	3	8.6	0.03	365	364.2
700			30.0			1.40	7	14.4	0.00		365.2

Abflüsse

Nr. 663 Lieboch Kainach

Mst.Nr. 211342 Art: Schreibpegel Einzugsgebiet: 756.2 km²

Monat	I	II	III	IV	V	VI	VII	VIII	IX	X	XI	XII
Tag	Tägliche Abflüsse 2011 in m³/s											
1.	6.84	8.14	7.35	4.07	4.78	7.60	5.66	2.96	3.45	4.10	4.58	5.37
2.	6.59	8.96	7.04	4.01	6.63	4.44	4.08	5.05	8.21	3.94	6.32	5.38
3.	12.1	8.75	7.52	3.91	5.96	3.87	3.90	7.61	4.61	6.46	6.27	2.91
4.	8.18	6.82	6.62	7.12	5.51	13.0	5.98	30.9	3.44	6.34	5.58	2.60
5.	7.93	4.09	3.64	8.01	5.48	10.3	5.95	10.9	7.12	6.38	3.97	4.99
6.	7.51	4.10	3.42	7.98	3.37	7.89	4.95	7.18	7.09	6.33	3.63	5.23
7.	8.33	7.85	5.87	7.88	3.21	7.72	4.79	5.12	7.01	13.3	6.15	5.32
8.	6.64	8.30	7.46	6.35	3.07	11.7	4.70	10.2	5.08	7.95	6.32	2.79
9.	6.22	8.91	7.62	3.62	4.84	8.80	3.19	23.6	3.09	5.64	6.46	4.99
10.	10.2	8.45	7.10	3.50	4.29	7.41	3.00	13.5	2.93	8.38	5.93	2.68
11.	12.8	8.64	6.81	3.45	3.76	4.21	5.11	11.1	2.82	8.82	6.34	2.40
12.	12.7	4.76	4.11	5.70	4.60	3.89	4.19	11.7	4.63	8.29	3.61	5.34
13.	12.4	4.57	3.82	5.77	2.84	4.82	4.00	7.51	4.80	8.26	3.27	6.04
14.	13.2	8.26	3.80	3.42	2.69	7.14	3.86	5.31	3.11	8.20	5.29	5.65
15.	9.34	8.34	4.05	3.27	3.44	5.75	3.99	5.30	8.92	4.46	6.35	5.87
16.	7.01	8.48	5.00	3.28	5.11	5.58	3.06	11.0	7.31	4.11	6.84	5.92
17.	12.1	8.65	25.2	3.22	2.87	7.91	2.89	8.91	4.69	7.57	6.66	3.46
18.	12.1	5.46	16.2	4.50	6.34	4.89	4.84	8.11	3.54	6.52	5.40	2.67
19.	13.0	4.36	10.4	5.82	2.47	20.8	4.57	9.21	29.2	6.23	3.22	5.86
20.	13.0	4.35	8.12	5.34	2.31	16.4	4.22	5.69	28.7	9.57	2.92	6.03
21.	11.5	7.58	6.91	4.83	2.48	11.6	4.04	4.46	18.0	8.30	5.33	6.08
22.	6.10	7.33	6.17	2.95	2.41	11.6	3.97	6.01	15.6	4.96	5.63	5.61
23.	5.18	7.55	6.12	2.85	4.14	7.72	3.34	6.25	7.62	4.54	5.62	3.60
24.	11.5	7.00	5.53	2.86	4.10	13.4	7.86	6.11	7.78	7.07	5.57	3.30
25.	10.3	7.69	5.01	3.17	4.84	9.37	7.15	6.41	5.81	7.07	5.52	2.43
26.	9.99	3.88	4.90	5.65	2.16	6.52	6.53	6.33	11.6	6.75	2.99	2.26
27.	9.29	3.60	5.28	5.05	2.08	8.42	6.21	3.45	8.64	11.6	2.71	2.91
28.	9.15	4.93	4.86	4.99	5.75	6.22	7.47	3.59	7.97	10.0	4.77	3.06
29.	4.61		4.62	4.76	3.39	7.08	7.26	5.68	7.74	4.95	5.37	3.07
30.	4.28		5.08	4.84	4.83	6.80	3.21	7.14	4.37	4.53	5.35	3.03
31.	8.44		4.21		5.16		2.94	7.28		7.99		2.30
	Extremwerte in m³/s											
am	31.	24.	08.	24.	27.	01.	22.	01.	13.	05.	28.	31.
NQ	4.08	2.84	2.88	2.71	1.96	2.42	2.51	2.69	2.60	3.61	2.54	1.97
HQ	19.8	15.0	33.2	15.0	15.6	41.7	18.3	94.0	68.0	24.8	14.8	13.4
am	11.	14.	17.	04.	18.	04.	24.	04.	19.	07.	02.	15.
	Monatsmittel in m³/s(MQ),l/s.km²(Mq) bzw.Monatssummen in mm (h_A)											
MQ	9.31	6.78	6.77	4.74	4.03	8.42	4.74	8.50	8.16	7.05	5.13	4.17
Mq	12.3	8.96	8.95	6.27	5.33	11.1	6.27	11.2	10.8	9.32	6.79	5.51
h_A	33	22	24	16	14	29	17	30	28	25	18	14
Reihe: 2006-2010	Mittlere Monatsmittel in m³/s (MQ),l/s.km²(Mq) bzw. -summen in mm (h_A)											
MQ	6.13	7.10	9.02	8.38	9.88	12.6	11.6	11.3	14.5	8.85	6.92	9.43
Mq	8.10	9.39	11.9	11.1	13.1	16.7	15.4	15.0	19.2	11.7	9.15	12.5
h_A	22	23	32	29	35	43	41	40	50	31	24	32
Reihe: 1951-2011	Mittlere Monatsmittel mit Extremwerten in m³/s											
NQ	0.45	0.80	0.98	1.17	0.88	0.69	0.39	0.35	0.36	0.70	0.80	0.86
NQ_T	0.46	0.83	1.33	1.30	1.28	1.01	0.53	0.43	0.74	1.30	1.09	1.04
MNQ_T	3.14	3.18	3.93	4.74	4.25	4.18	4.48	3.85	3.64	4.03	4.16	3.73
NMQ	1.62	2.20	2.24	2.59	2.00	2.57	2.74	2.51	1.99	2.46	2.95	1.89
MQ	6.37	6.89	9.95	9.84	9.50	11.6	12.2	11.1	9.91	10.2	9.03	7.74
HMQ	12.2	18.7	23.0	39.6	34.1	36.1	44.0	44.3	35.3	35.5	22.5	20.5
MHQ	21.1	23.0	38.6	34.9	39.7	63.3	66.4	65.0	58.4	51.6	39.2	28.9
HQ	63.4	78.0	214	260	203	310	242	275	252	320	163	145

Jahreswerte in m³/s (Q),l/s.km²(Mq), mm (h_A)									
	Berichtsjahr			Reihe: 2006 - 2010			Reihe: 1951 - 2011		
NQ	1.96	27.05.		0.92	24.01.2006		0.35	11.08.2003	
NQ_T	2.08	27.05.					0.43	15.08.2003	
$MJNQ_T$							1.93		
NJMQ							4.51		1971
MQ,Mq,h_A	6.48	8.57	270	9.75	12.9	407	9.54	12.6	398
HJMQ							19.2		1972
MJHQ							134		
HQ	94.0	04.08.		231	04.09.2009		320	24.10.1993	
NNQ seit 1951:	0.35	11.08.2003		HHQ seit 1951:	320	24.10.1993			

Berichtsjahr(J)	Überschreitungsdauer der Abflüsse in Tagen					Reihe(R): 2006-2010					
m³/s	Tage(J)	Tage(R)	m³/s	Tage(J)	Tage(R)	m³/s	Tage(J)	Tage(R)	m³/s	Tage(J)	Tage(R)
10000			500			20.0	6	26.8	1.00		
8000			350			16.0	9	45.2	0.80		
6000			250			12.0	23	88.0	0.60		
4000			180			9.00	47	140.6	0.40		
3000			140			7.00	124	210.0	0.30		
2000			100		0.2	5.00	223	274.4	0.20		
1600			80.0		0.6	3.50	306	318.4	0.10		
1200			60.0		0.8	2.50	355	346.0	0.06		
900			40.0		4.0	1.80	365	363.0	0.03		
700			30.0	1	10.0	1.40		365.2	0.00		

durch Kraftwerksbetrieb beeinflusst
Im Jän,Feb,Mrz,Apr,Mai,Jun,Jul,Aug nach erg.Wasserständen erm.

Nr. 664 Gerbersdorf Stiefing

Mst.Nr. 211896 Art: Schreibpegel Einzugsgebiet: 80.0 km²

Monat	I	II	III	IV	V	VI	VII	VIII	IX	X	XI	XII
Tag	Tägliche Abflüsse 2011 in m³/s											
1.	0.59	0.23	0.20	0.27	0.33	0.14	0.12	0.10	1.01	0.12	0.25	0.17
2.	0.53	0.23	0.19	0.26	0.31	0.13	0.12	0.09	0.80	0.12	0.24	0.17
3.	0.57	0.34	0.20	0.25	0.26	0.13	0.13	0.26	0.22	0.12	0.24	0.17
4.	0.87	0.23	0.19	0.26	0.25	0.45	0.13	12.6	0.15	0.12	0.24	0.17
5.	0.71	0.23	0.20	0.26	0.20	0.31	0.12	0.88	0.13	0.12	0.23	0.18
6.	0.54	0.23	0.20	0.24	0.19	0.18	0.12	0.40	0.11	0.11	0.23	0.17
7.	0.50	0.23	0.19	0.23	0.18	0.16	0.11	0.27	0.10	1.74	0.23	0.17
8.	0.49	0.23	0.18	0.24	0.17	0.32	0.10	0.23	0.10	0.98	0.22	0.16
9.	0.49	0.22	0.19	0.23	0.16	0.82	0.10	1.39	0.10	0.36	0.22	0.16
10.	0.49	0.22	0.19	0.21	0.15	0.24	0.09	0.39	0.09	0.26	0.21	0.17
11.	0.63	0.23	0.20	0.21	0.15	0.17	0.09	0.25	0.09	0.23	0.20	0.16
12.	0.73	0.25	0.21	0.22	0.14	0.14	0.09	0.20	0.09	0.20	0.19	0.17
13.	0.88	0.26	0.23	0.22	0.15	0.14	0.09	0.17	0.08	0.19	0.19	0.20
14.	1.03	0.26	0.25	0.21	0.13	0.21	0.09	0.15	0.08	0.19	0.19	0.17
15.	1.11	0.25	0.25	0.20	0.19	0.15	0.15	0.14	0.11	0.17	0.19	0.19
16.	1.05	0.25	0.30	0.20	0.19	0.12	0.12	0.13	0.09	0.17	0.19	0.20
17.	0.88	0.25	3.96	0.20	0.15	0.15	0.10	0.12	0.08	0.17	0.19	0.43
18.	0.72	0.25	1.68	0.19	0.14	0.19	0.14	0.10	0.08	0.17	0.19	0.26
19.	0.81	0.29	0.85	0.20	0.13	2.65	0.17	0.20	0.99	0.16	0.18	0.22
20.	1.39	0.34	0.56	0.19	0.12	0.66	0.12	0.22	0.89	0.99	0.18	0.20
21.	0.87	0.29	0.46	0.19	0.11	0.35	0.10	0.14	0.28	0.58	0.17	0.19
22.	0.56	0.27	0.40	0.18	0.12	0.27	0.09	0.12	0.21	0.34	0.17	0.18
23.	0.41	0.24	0.37	0.17	0.11	0.23	0.22	0.10	0.18	0.28	0.17	0.17
24.	0.36	0.27	0.35	0.18	0.12	0.27	0.39	0.09	0.16	0.24	0.17	0.17
25.	0.33	0.27	0.35	0.20	0.16	0.22	0.21	0.09	0.15	0.23	0.17	0.17
26.	0.31	0.27	0.33	0.24	0.11	0.19	0.12	0.08	0.14	0.21	0.17	0.17
27.	0.29	0.22	0.38	0.19	0.10	0.17	0.10	0.07	0.14	0.77	0.17	0.17
28.	0.27	0.21	0.32	0.19	0.72	0.16	0.25	0.07	0.13	0.47	0.17	0.17
29.	0.26		0.30	0.21	0.30	0.15	0.26	0.08	0.12	0.35	0.17	0.17
30.	0.25		0.29	0.26	0.19	0.14	0.13	0.08	0.12	0.30	0.17	0.17
31.	0.25		0.27		0.16		0.12	0.08		0.27		0.17
	Extremwerte in m³/s											
am	29.	27.	08.	21.	26.	17.	10.	30.	01.	01.	18.	07.
NQ	0.21	0.15	0.09	0.17	0.09	0.10	0.08	0.06	0.07	0.10	0.17	0.15
HQ	1.79	0.56	5.79	0.32	1.46	5.60	0.78	32.2	10.8	4.11	0.25	0.63
am	20.	03.	17.	29.	28.	19.	28.	04.	01.	07.	01.	17.
	Monatsmittel in m³/s(MQ),l/s.km²(Mq) bzw.Monatssummen in mm (h_A)											
MQ	0.62	0.25	0.46	0.22	0.19	0.32	0.14	0.62	0.23	0.35	0.20	0.19
Mq	7.73	3.15	5.75	2.69	2.38	4.01	1.73	7.78	2.92	4.32	2.46	2.33
h_A	21	8	15	7	6	10	5	21	8	12	6	6
Reihe: 2006-2010	Mittlere Monatsmittel in m³/s (MQ),l/s.km²(Mq) bzw. -summen in mm (h_A)											
MQ	0.40	0.86	0.67	0.33	0.44	1.14	0.79	0.64	0.71	0.30	0.40	0.62
Mq	4.98	10.7	8.32	4.18	5.46	14.2	9.86	8.00	8.90	3.78	5.00	7.73
h_A	13	26	22	11	15	37	26	21	23	10	13	20
Reihe: 1993-2011	Mittlere Monatsmittel mit Extremwerten in m³/s											
NQ	0.06	0.06	0.08	0.09	.022	.022	.015	.013	.016	.028	.048	0.06
NQ_T	0.08	0.11	0.14	0.10	.022	.025	.015	.016	.017	.030	.050	0.07
MNQ_T	0.24	0.26	0.24	0.20	0.12	0.09	0.10	0.09	0.11	0.17	0.22	0.25
NMQ	0.09	0.17	0.18	0.14	0.06	0.06	.024	.022	.038	0.09	0.07	0.08
MQ	0.44	0.53	0.67	0.50	0.36	0.64	0.44	0.46	0.55	0.52	0.44	0.59
HMQ	0.98	1.67	2.28	2.22	1.31	4.07	3.13	1.92	1.34	2.16	1.13	1.36
MHQ	1.89	3.22	4.22	3.34	4.16	8.82	6.86	11.0	7.61	4.85	3.45	4.03
HQ	6.39	27.0	14.0	15.1	17.8	70.8	65.6	48.0	18.8	19.7	15.4	10.8

Jahreswerte in m³/s (Q),l/s.km²(Mq), mm (h_A)									
	Berichtsjahr			Reihe: 2006 - 2010			Reihe: 1993 - 2011		
NQ	0.06	30.08.		.024	17.07.2010		.013	30.08.2001	
NQ_T	0.07	27.08.					.015	11.07.2002	
$MJNQ_T$							0.05		
NJMQ							0.16		2003
MQ,Mq,h_A	0.32	3.95	125	0.61	7.60	240	0.51	6.38	201
HJMQ							1.38		2009
MJHQ							18.0		
HQ	32.2	04.08.		70.8	24.06.2009		70.8	24.06.2009	
NNQ seit 1993:	.013	30.08.2001		HHQ seit 1993:	70.8	24.06.2009			

Berichtsjahr(J)	Überschreitungsdauer der Abflüsse in Tagen					Reihe(R): 2006-2010					
m³/s	Tage(J)	Tage(R)	m³/s	Tage(J)	Tage(R)	m³/s	Tage(J)	Tage(R)	m³/s	Tage(J)	Tage(R)
10000			500			20.0		0.8	1.00	11	38.0
8000			350			16.0		0.8	0.80	24	49.4
6000			250			12.0	1	1.4	0.60	31	75.4
4000			180			9.00	1	2.0	0.40	49	131.8
3000			140			7.00	1	2.8	0.30	74	187.0
2000			100			5.00	1	4.0	0.20	185	238.8
1600			80.0			3.50	2	7.0	0.10	342	324.8
1200			60.0			2.50	3	11.2	0.06	365	352.6
900			40.0		0.2	1.80	3	17.2	0.03		364.6
700			30.0		0.4	1.40	5	24.0	0.00		365.2

bis zum Jahrbuch 2010 war PNP mit 297,52 falsch geführt
Im Jän,Feb durch Eis beeinflusst
Im Jän,Feb,Aug,Sep,Okt nach ergänzten Wasserständen ermittelt

Nr. 665 Wies
Weiße Sulm

Mst.Nr. 211391 Art: Schreibpegel Einzugsgebiet: 69.9 km²

Monat	I	II	III	IV	V	VI	VII	VIII	IX	X	XI	XII
Tag	Tägliche Abflüsse 2011 in m³/s											
1.	1.15	0.66	0.55	0.66	0.73	0.53	0.77	0.64	0.57	0.49	0.70	0.48
2.	1.08	0.64	0.53	0.66	0.75	0.67	0.68	0.63	0.54	0.48	0.67	0.48
3.	0.97	0.67	0.54	0.65	1.30	1.18	0.65	0.60	0.53	0.48	0.64	0.49
4.	0.89	0.69	0.55	0.74	0.85	1.76	0.62	1.42	0.50	0.47	0.64	0.48
5.	0.89	0.69	0.55	0.82	0.64	1.22	1.97	0.92	0.54	0.47	0.63	0.49
6.	1.01	0.72	0.54	0.67	0.59	0.89	1.10	0.72	0.54	0.46	0.62	0.48
7.	1.14	0.69	0.52	0.65	0.56	1.04	0.75	0.65	0.53	1.96	0.62	0.47
8.	1.07	0.66	0.48	0.62	0.55	1.23	0.67	0.81	0.54	0.88	0.61	0.47
9.	1.00	0.64	0.51	0.61	0.54	1.11	0.61	1.90	0.57	0.62	0.60	0.47
10.	1.02	0.63	0.55	0.58	0.51	0.93	0.58	0.94	0.55	0.54	0.59	0.47
11.	1.06	0.63	0.57	0.58	0.50	0.81	0.62	0.84	0.52	0.56	0.62	0.47
12.	0.98	0.63	0.58	0.69	0.50	0.77	0.64	0.79	0.51	0.51	0.59	0.47
13.	0.93	0.62	0.60	0.72	0.50	0.81	0.60	0.75	0.51	0.50	0.57	0.53
14.	0.93	0.62	0.60	0.61	0.48	0.80	0.65	0.70	0.52	0.49	0.57	0.47
15.	0.90	0.61	0.59	0.61	1.05	0.71	0.66	1.06	0.68	0.48	0.56	0.58
16.	0.86	0.61	0.82	0.59	0.70	0.68	0.64	0.81	0.55	0.48	0.55	0.59
17.	0.85	0.63	3.29	0.58	0.54	0.65	0.58	0.68	0.54	0.48	0.55	0.72
18.	0.83	0.61	1.39	0.56	0.50	0.66	0.91	0.63	0.53	0.48	0.55	0.51
19.	0.99	0.64	1.04	0.55	0.48	3.61	0.69	0.79	2.68	0.47	0.53	0.49
20.	1.00	0.64	0.89	0.54	0.50	1.42	0.63	0.84	1.10	2.03	0.53	0.47
21.	0.88	0.60	0.83	0.54	0.53	1.10	0.56	0.67	0.66	1.08	0.53	0.47
22.	0.82	0.57	0.79	0.53	0.48	0.99	0.53	0.62	0.59	0.72	0.52	0.45
23.	0.80	0.56	0.75	0.52	0.50	1.01	0.72	0.59	0.57	0.62	0.51	0.44
24.	0.83	0.56	0.73	0.51	0.44	1.60	2.33	0.56	0.57	0.59	0.51	0.44
25.	0.75	0.60	0.72	0.56	0.42	1.17	1.04	0.54	0.53	0.58	0.50	0.43
26.	0.77	0.60	0.71	0.59	0.40	1.08	0.77	0.53	0.52	0.91	0.50	0.43
27.	0.75	0.60	0.80	0.66	0.40	1.00	0.71	0.52	0.51	1.97	0.51	0.43
28.	0.74	0.56	0.76	0.63	2.04	0.95	0.95	0.54	0.50	1.04	0.50	0.42
29.	0.71		0.75	0.67	0.72	0.88	0.81	0.52	0.50	0.86	0.49	0.43
30.	0.69		0.70	0.75	0.57	1.28	0.74	0.51	0.49	0.79	0.49	0.43
31.	0.68		0.67		0.53		0.68	0.59		0.74		0.43
	Extremwerte in m³/s											
am	01.	02.	08.	23.	27.	01.	18.	31.	24.	06.	29.	31.
NQ	0.54	0.39	0.40	0.44	0.31	0.49	0.31	0.31	0.36	0.36	0.46	0.38
HQ	2.38	1.37	4.87	1.20	5.08	7.88	10.2	3.95	7.79	5.20	0.90	1.00
am	01.	02.	17.	12.	03.	04.	05.	09.	19.	07.	02.	17.
	Monatsmittel in m³/s(MQ),l/s.km²(Mq) bzw.Monatssummen in mm (h_A)											
MQ	0.90	0.63	0.77	0.62	0.64	1.09	0.80	0.75	0.63	0.75	0.57	0.48
Mq	12.9	8.99	11.0	8.89	9.14	15.5	11.5	10.8	9.05	10.7	8.11	6.86
h_A	35	22	30	23	24	40	31	29	23	29	21	18
Reihe: 2006-2010	Mittlere Monatsmittel in m³/s (MQ),l/s.km²(Mq) bzw. -summen in mm (h_A)											
MQ	0.74	1.00	1.15	1.32	1.05	1.40	0.93	1.04	1.46	0.99	0.89	1.15
Mq	10.6	14.3	16.4	18.9	15.0	20.0	13.4	14.9	20.8	14.2	12.7	16.5
h_A	28	35	44	49	40	52	36	40	54	38	33	43
Reihe: 1951-2011	Mittlere Monatsmittel mit Extremwerten in m³/s											
NQ	0.09	0.06	0.06	0.06	.043	.032	.031	.024	0.05	0.09	0.08	0.06
NQ_T	0.17	0.23	0.16	0.13	0.10	0.19	0.17	0.15	0.17	0.18	0.24	0.22
MNQ_T	0.59	0.59	0.66	0.89	0.74	0.68	0.59	0.54	0.56	0.62	0.72	0.70
NMQ	0.33	0.29	0.38	0.37	0.37	0.39	0.33	0.26	0.38	0.37	0.36	0.33
MQ	0.90	0.91	1.24	1.57	1.45	1.45	1.36	1.19	1.26	1.28	1.33	1.13
HMQ	1.77	2.27	2.78	4.77	4.67	6.15	4.86	3.54	2.59	3.82	3.47	3.22
MHQ	2.97	3.32	5.51	6.29	8.64	12.3	12.5	13.4	12.5	9.83	8.12	5.49
HQ	13.5	14.0	20.2	38.2	42.9	66.0	48.0	69.8	42.8	37.0	32.1	29.9

Jahreswerte in m³/s (Q),l/s.km²(Mq), mm (h_A)

	Berichtsjahr			Reihe: 2006 - 2010			Reihe: 1951 - 2011		
NQ	0.31	27.05.		0.17	07.09.2006		.024	23.08.1988	
NQ_T	0.40	27.05.					0.10	18.05.2002	
$MJNQ_T$							0.34		
NJMQ							0.63		2003
MQ,Mq,h_A	0.72	10.3	325	1.09	15.7	494	1.26	18.0	567
HJMQ							2.14		1996
MJHQ							25.9		
HQ	10.2	05.07.		23.2	24.06.2009		69.8	21.08.2005	

NNQ seit 1951: .024 23.08.1988 **HHQ seit** 1951: 69.8 21.08.2005

Berichtsjahr(J) Überschreitungsdauer der Abflüsse in Tagen Reihe(R): 2006-2010

m³/s	Tage(J)	Tage(R)	m³/s	Tage(J)	Tage(R)	m³/s	Tage(J)	Tage(R)	m³/s	Tage(J)	Tage(R)
10000			**500**			**20.0**			**1.00**	44	140.0
8000			**350**			**16.0**			**0.80**	85	199.8
6000			**250**			**12.0**			**0.60**	205	281.8
4000			**180**			**9.00**		0.2	**0.40**	365	358.2
3000			**140**			**7.00**		0.8	**0.30**		365.2
2000			**100**			**5.00**		3.2	**0.20**		
1600			**80.0**			**3.50**	1	8.2	**0.10**		
1200			**60.0**			**2.50**	3	18.8	**0.06**		
900			**40.0**			**1.80**	10	42.4	**0.03**		
700			**30.0**			**1.40**	14	71.2	**0.00**		

Im Jän,Feb,Mrz,Dez nach ergänzten Wasserständen ermittelt

Nr. 666 Schwanberg
Schwarze Sulm

Mst.Nr. 211383 Art: Schreibpegel Einzugsgebiet: 75.2 km²

Monat	I	II	III	IV	V	VI	VII	VIII	IX	X	XI	XII
Tag	Tägliche Abflüsse 2011 in m³/s											
1.	1.59	0.88	0.71	0.95	1.58	1.71	1.62	1.39	1.07	0.84	1.48	0.97
2.	1.55	0.91	0.70	0.97	1.50	1.92	1.53	1.36	1.05	0.83	1.44	0.97
3.	1.50	1.16	0.71	0.99	1.66	2.40	1.48	1.32	1.06	0.82	1.41	0.99
4.	1.51	0.90	0.69	1.07	1.43	2.41	1.42	2.39	0.98	0.81	1.38	0.97
5.	1.59	0.91	0.70	1.23	1.29	2.13	1.92	1.54	0.97	0.81	1.35	0.97
6.	1.62	0.93	0.71	1.01	1.25	2.02	1.84	1.48	0.94	0.80	1.33	0.95
7.	1.60	0.89	0.67	1.09	1.22	2.25	1.41	1.35	0.92	1.93	1.31	0.93
8.	1.58	0.87	0.70	1.14	1.21	2.62	1.33	2.46	0.92	1.37	1.28	0.93
9.	1.48	0.85	0.76	1.07	1.18	2.08	1.27	3.64	0.92	1.20	1.27	0.90
10.	1.49	0.84	0.70	1.01	1.15	1.97	1.22	2.01	0.90	1.16	1.23	0.92
11.	1.57	0.85	0.70	0.97	1.11	1.87	1.29	1.82	0.86	1.45	1.26	0.91
12.	1.43	0.85	0.72	1.03	1.11	1.84	1.29	1.74	0.87	1.21	1.21	0.91
13.	1.38	0.84	0.76	1.06	1.08	2.03	1.19	1.73	0.85	1.12	1.19	0.94
14.	1.47	0.83	0.77	0.97	1.07	2.07	1.16	1.65	0.86	1.08	1.17	0.90
15.	1.40	0.81	0.80	0.96	1.62	1.92	1.27	1.66	1.09	1.05	1.16	0.96
16.	1.33	0.81	1.12	0.96	1.34	1.80	1.30	1.58	0.88	1.04	1.14	0.93
17.	1.32	0.82	3.39	0.93	1.16	1.69	1.15	1.50	0.85	1.04	1.12	0.99
18.	1.29	0.80	1.45	0.91	1.12	1.64	1.39	1.43	0.87	1.04	1.11	0.87
19.	1.32	0.81	1.09	0.89	1.08	5.07	1.22	1.40	4.02	1.02	1.10	0.86
20.	1.27	0.79	1.00	0.88	1.16	2.49	1.19	1.57	1.87	2.03	1.09	0.89
21.	1.16	0.77	0.95	0.88	1.29	2.11	1.08	1.34	1.12	1.32	1.07	0.97
22.	1.05	0.72	0.94	0.87	1.53	2.01	1.05	1.27	1.01	1.21	1.06	0.87
23.	1.07	0.69	0.93	0.87	1.35	2.02	1.42	1.22	0.98	1.18	1.04	0.88
24.	1.13	0.80	0.94	0.87	1.21	2.78	3.92	1.16	0.96	1.17	1.03	0.87
25.	1.11	1.00	0.96	1.01	1.15	2.05	1.97	1.13	0.93	1.27	1.02	0.84
26.	1.09	0.89	1.00	1.16	1.13	1.92	1.54	1.10	0.92	1.89	1.03	0.84
27.	1.01	0.80	1.12	1.06	1.11	1.83	1.54	1.07	0.90	2.98	1.01	0.83
28.	0.93	0.73	1.04	1.13	3.22	1.75	1.68	1.11	0.88	1.76	1.01	0.82
29.	0.85		1.05	1.63	1.67	1.66	1.58	1.06	0.87	1.59	0.99	0.82
30.	0.88		0.96	1.72	1.44	1.84	1.44	1.04	0.85	1.54	0.98	0.81
31.	0.89		0.94		1.41		1.39	1.12		1.52		0.79
	Extremwerte in m³/s											
am	29.	24.	08.	18.	16.	01.	17.	30.	21.	19.	22.	27.
NQ	0.59	0.23	0.26	0.61	0.61	1.29	0.50	0.89	0.24	0.53	0.57	0.57
HQ	2.31	1.98	4.65	3.00	6.33	9.39	7.24	9.07	9.47	5.45	2.57	1.46
am	11.	03.	17.	29.	28.	19.	24.	08.	19.	20.	09.	20.
	Monatsmittel in m³/s(MQ),l/s.km²(Mq) bzw.Monatssummen in mm (h_A)											
MQ	1.31	0.85	0.96	1.04	1.35	2.13	1.49	1.54	1.07	1.29	1.18	0.90
Mq	17.4	11.3	12.7	13.9	17.9	28.3	19.8	20.4	14.3	17.2	15.6	12.0
h_A	47	27	34	36	48	73	53	55	37	46	41	31
Reihe: 2006-2010	Mittlere Monatsmittel in m³/s (MQ),l/s.km²(Mq) bzw. -summen in mm (h_A)											
MQ	0.99	0.89	1.05	2.40	2.57	2.99	2.03	1.84	2.25	1.70	1.55	1.45
Mq	13.1	11.8	13.9	31.9	34.2	39.8	27.1	24.5	29.9	22.7	20.6	19.3
h_A	35	29	37	83	92	103	72	66	78	61	53	50
Reihe: 1951-2011	Mittlere Monatsmittel mit Extremwerten in m³/s											
NQ	0.07	0.10	0.17	0.17	0.20	0.18	0.17	0.29	0.19	0.09	0.06	0.09
NQ_T	0.40	0.34	0.36	0.48	0.71	0.76	0.61	0.60	0.61	0.53	0.43	0.40
MNQ_T	0.92	0.86	0.90	1.37	1.84	1.75	1.52	1.39	1.39	1.36	1.29	1.09
NMQ	0.50	0.42	0.57	0.75	1.00	1.01	0.93	0.71	0.89	0.87	0.64	0.56
MQ	1.13	1.07	1.22	2.13	2.79	2.57	2.28	2.05	2.05	1.92	1.71	1.38
HMQ	2.02	2.74	2.78	5.90	6.20	5.92	5.62	4.52	4.30	4.85	3.87	2.87
MHQ	2.17	2.17	3.26	6.16	8.67	11.9	11.9	13.1	10.5	7.99	5.33	3.02
HQ	6.10	13.2	11.3	31.4	52.9	52.3	65.0	97.9	46.0	58.5	26.0	11.4

Jahreswerte in m³/s (Q),l/s.km²(Mq), mm (h_A)

	Berichtsjahr			Reihe: 2006 - 2010			Reihe: 1951 - 2011		
NQ	0.23	24.02.		0.17	26.10.2008		0.06	09.11.1985	
NQ_T	0.67	07.03.					0.34	17.02.1975	
$MJNQ_T$							0.74		
NJMQ							1.02		1971
MQ,Mq,h_A	1.26	16.8	529	1.82	24.2	763	1.86	24.7	780
HJMQ							3.09		1951
MJHQ							24.2		
HQ	9.47	19.09.		52.3	05.06.2008		97.9	21.08.2005	

NNQ seit 1951: 0.06 09.11.1985 **HHQ seit** 1951: 97.9 21.08.2005

Berichtsjahr(J) Überschreitungsdauer der Abflüsse in Tagen Reihe(R): 2006-2010

m³/s	Tage(J)	Tage(R)	m³/s	Tage(J)	Tage(R)	m³/s	Tage(J)	Tage(R)	m³/s	Tage(J)	Tage(R)
10000			**500**			**20.0**			**1.00**	237	290.8
8000			**350**			**16.0**		0.2	**0.80**	345	338.4
6000			**250**			**12.0**		0.4	**0.60**	365	365.2
4000			**180**			**9.00**		0.8	**0.40**		
3000			**140**			**7.00**		2.2	**0.30**		
2000			**100**			**5.00**	1	8.2	**0.20**		
1600			**80.0**			**3.50**	4	30.4	**0.10**		
1200			**60.0**			**2.50**	9	60.2	**0.06**		
900			**40.0**			**1.80**	42	130.0	**0.03**		
700			**30.0**			**1.40**	103	206.0	**0.00**		

Extremwerte beeinflusst
Im Jän nach ergänzten Wasserständen ermittelt

Abflüsse

Nr. 667 Gleinstätten Sulm

Mst.Nr. 211904 Art: Schreibpegel Einzugsgebiet: 265.3 km²

Monat	I	II	III	IV	V	VI	VII	VIII	IX	X	XI	XII
Tag	Tägliche Abflüsse 2011 in m³/s											
1.	4.61	2.85	2.25	2.66	3.13	2.97	3.08	2.72	2.11	1.80	3.13	1.86
2.	4.46	2.83	2.20	2.68	3.34	3.57	2.77	2.63	2.00	1.78	3.10	1.88
3.	4.11	2.76	2.22	2.67	3.87	4.73	2.66	2.59	2.19	1.74	3.00	1.97
4.	3.73	2.83	2.21	2.81	3.64	5.94	2.55	5.25	1.91	1.72	2.91	1.87
5.	3.67	2.74	2.22	3.28	2.98	5.04	5.61	3.64	1.87	1.69	2.86	1.84
6.	3.71	2.84	2.26	2.72	2.88	4.07	4.73	3.01	1.81	1.67	2.65	1.81
7.	4.59	2.80	2.18	2.67	2.81	4.04	3.13	2.69	1.77	6.51	2.57	1.75
8.	4.44	2.73	2.02	2.73	2.68	5.57	2.76	3.10	1.89	4.15	2.51	1.81
9.	4.29	2.63	2.20	2.60	2.63	4.25	2.52	9.18	2.00	2.83	2.45	1.73
10.	4.30	2.56	2.01	2.44	2.52	3.90	2.39	4.48	1.94	2.43	2.42	1.77
11.	4.68	2.58	2.10	2.37	2.44	3.62	2.40	3.84	1.87	2.51	2.50	1.74
12.	4.34	2.62	2.14	2.45	2.42	3.56	2.64	3.57	1.81	2.29	2.40	1.74
13.	4.08	2.58	2.22	2.79	2.48	3.62	2.32	3.43	1.82	2.14	2.31	2.00
14.	4.09	2.60	2.26	2.37	2.44	4.07	2.29	3.30	2.14	2.13	2.26	1.78
15.	4.01	2.55	2.29	2.34	3.63	3.59	2.41	3.77	2.46	2.00	2.22	1.92
16.	3.78	2.48	2.90	2.29	3.38	3.45	2.49	3.49	1.98	1.99	2.20	2.19
17.	3.70	2.60	12.5	2.23	2.69	3.21	2.22	3.03	1.86	1.94	2.15	2.52
18.	3.61	2.54	6.42	2.15	2.54	3.14	3.01	2.87	1.87	1.95	2.12	1.98
19.	3.98	2.57	4.64	2.11	2.45	12.3	2.71	2.96	9.87	1.91	2.13	1.85
20.	4.31	2.64	3.93	2.10	2.40	5.69	2.42	3.34	5.88	6.52	2.12	1.72
21.	3.84	2.53	3.64	1.99	2.73	4.38	2.20	2.77	2.92	4.72	2.10	1.77
22.	3.56	2.39	3.41	1.97	2.67	3.94	2.04	2.58	2.50	3.30	2.06	1.79
23.	3.20	2.30	3.26	1.91	2.85	3.91	2.65	2.45	2.27	2.87	2.05	1.77
24.	3.55	1.98	3.13	1.90	2.59	5.29	9.03	2.36	2.16	2.60	2.00	1.73
25.	3.35	2.26	3.09	1.98	2.42	3.94	4.90	2.23	2.11	2.63	1.96	1.73
26.	3.35	2.42	3.11	2.55	2.34	3.53	3.46	2.15	2.01	3.52	1.97	1.67
27.	3.26	2.38	3.44	2.32	2.28	3.35	3.20	2.05	1.95	8.24	1.96	1.74
28.	3.19	2.31	3.18	2.45	7.44	3.15	3.63	2.09	1.89	4.69	1.94	1.64
29.	2.96		3.34	2.63	3.95	2.95	3.54	2.01	1.91	3.89	1.91	1.68
30.	2.98		3.05	3.21	3.10	3.52	3.02	1.97	1.83	3.47	1.88	1.70
31.	2.94		2.81		2.91		2.85	2.21		3.30		1.61
	Extremwerte in m³/s											
am	04.	22.	11.	07.	21.	01.	20.	27.	17.	07.	10.	07.
NQ	1.84	0.83	0.44	1.30	1.32	1.45	0.98	1.37	0.88	1.32	1.29	0.66
HQ	5.33	9.40	17.1	8.39	14.3	23.1	18.6	14.9	29.4	16.2	8.16	3.99
am	07.	08.	17.	07.	28.	19.	05.	09.	19.	07.	10.	07.
	Monatsmittel in m³/s(MQ),l/s.km²(Mq) bzw.Monatssummen in mm (h_A)											
MQ	3.83	2.57	3.18	2.45	2.99	4.28	3.15	3.15	2.42	3.06	2.33	1.83
Mq	14.4	9.68	12.0	9.22	11.3	16.1	11.9	11.9	9.12	11.5	8.77	6.88
h_A	39	23	32	24	30	42	32	32	24	31	23	18

Reihe: 2006-2010	Mittlere Monatsmittel in m³/s (MQ),l/s.km²(Mq) bzw. -summen in mm (h_A)											
MQ	2.83	3.59	3.99	4.89	5.21	6.78	3.98	4.49	6.63	4.07	3.71	4.51
Mq	10.7	13.5	15.0	18.4	19.7	25.6	15.0	16.9	25.0	15.3	14.0	17.0
h_A	29	33	40	48	53	66	40	45	65	41	36	44
Reihe: 1993-2011	**Mittlere Monatsmittel mit Extremwerten in m³/s**											
NQ	0.13	0.40	0.32	0.30	0.40	0.56	0.22	0.22	0.42	0.15	0.54	0.33
NQ_T	1.13	1.01	1.03	0.98	1.51	1.18	1.10	0.78	0.79	1.55	1.45	1.06
MNQ_T	2.22	2.08	2.22	2.95	2.74	2.42	2.33	2.33	2.59	2.92	2.79	2.56
NMQ	1.42	1.44	1.65	1.84	2.16	1.66	1.73	1.07	2.15	2.03	1.75	1.51
MQ	3.20	2.87	3.54	4.48	4.53	4.87	4.39	4.50	5.26	4.97	4.20	4.27
HMQ	5.14	6.44	6.09	12.5	13.8	11.9	13.7	14.1	11.6	10.3	8.13	9.47
MHQ	8.37	9.12	12.7	14.8	25.3	37.0	25.9	32.9	42.4	26.5	18.4	18.3
HQ	32.1	57.9	51.3	46.0	118	138	129	146	104	96.3	93.1	83.9

Jahreswerte in m³/s (Q),l/s.km²(Mq), mm (h_J)

	Berichtsjahr			Reihe: 2006 - 2010			Reihe: 1993 - 2011		
NQ	0.44	11.03.		0.36	14.03.2008		0.13	08.01.2004	
NQ_T	1.61	31.12.					0.78	19.08.2001	
$MJNQ_T$							1.58		
NJMQ							2.56		2003
MQ,Mq,h_A	2.94	11.1	349	4.57	17.2	543	4.26	16.1	507
HJMQ							7.12		1996
MJHQ							80.2		
HQ	29.4	19.09.		138	24.06.2009		146	21.08.2005	

NNQ seit 1993: 0.13 08.01.2004 **HHQ seit** 1993: 146 21.08.2005

Berichtsjahr(J) Überschreitungsdauer der Abflüsse in Tagen Reihe(R): 2006-2010

m³/s	Tage(J)	Tage(R)	m³/s	Tage(J)	Tage(R)	m³/s	Tage(J)	Tage(R)	m³/s	Tage(J)	Tage(R)
10000			**500**			**20.0**		4.2	**1.00**		365.2
8000			**350**			**16.0**		5.4	**0.80**		
6000			**250**			**12.0**	2	12.0	**0.60**		
4000			**180**			**9.00**	5	25.8	**0.40**		
3000			**140**			**7.00**	7	43.0	**0.30**		
2000			**100**			**5.00**	18	101.0	**0.20**		
1600			**80.0**			**3.50**	79	193.6	**0.10**		
1200			**60.0**		0.2	**2.50**	205	275.6	**0.06**		
900			**40.0**		0.6	**1.80**	341	350.0	**0.03**		
700			**30.0**		1.2	**1.40**	365	365.0	**0.00**		

durch Kraftwerksbetrieb beeinflusst
Im Mrz,Apr,Mai nach ergänzten Wasserständen ermittelt

Nr. 668 Hörmsdorf Saggaubach

Mst.Nr. 211961 Art: Schreibpegel Einzugsgebiet: 56.0 km²

Monat	I	II	III	IV	V	VI	VII	VIII	IX	X	XI	XII
Tag	Tägliche Abflüsse 2011 in m³/s											
1.	0.96	0.50	0.39	0.37	0.49	0.34	0.45	0.59	0.33	0.30	0.46	0.33
2.	0.89	0.48	0.39	0.36	0.48	0.50	0.37	0.52	0.35	0.30	0.45	0.32
3.	0.89	0.57	0.39	0.36	0.70	2.64	0.34	0.53	0.34	0.30	0.42	0.32
4.	0.91	0.52	0.40	0.48	0.51	1.53	0.32	1.72	0.30	0.29	0.41	0.32
5.	0.72	0.54	0.41	0.51	0.39	0.79	1.78	1.02	0.30	0.28	0.40	0.33
6.	0.88	0.56	0.39	0.38	0.35	0.55	0.85	0.65	0.29	0.28	0.39	0.32
7.	0.85	0.53	0.38	0.36	0.33	0.74	0.56	0.53	0.28	2.49	0.39	0.32
8.	0.83	0.50	0.42	0.34	0.34	0.66	0.45	0.69	0.29	0.66	0.39	0.31
9.	0.78	0.48	0.41	0.34	0.33	0.52	0.39	1.51	0.29	0.40	0.38	0.31
10.	0.78	0.47	0.40	0.32	0.30	0.43	0.35	0.65	0.28	0.35	0.38	0.31
11.	0.79	0.46	0.42	0.32	0.29	0.37	0.35	0.54	0.26	0.33	0.41	0.31
12.	0.73	0.46	0.43	0.47	0.28	0.36	0.36	0.49	0.26	0.31	0.38	0.32
13.	0.71	0.46	0.45	0.42	0.28	0.35	0.33	0.45	0.26	0.32	0.37	0.40
14.	0.69	0.46	0.47	0.35	0.26	0.34	0.39	0.42	0.26	0.31	0.37	0.34
15.	0.67	0.45	0.43	0.33	0.85	0.31	0.38	0.50	0.26	0.30	0.36	0.51
16.	0.64	0.45	0.78	0.33	0.46	0.29	0.34	0.43	0.26	0.30	0.36	0.52
17.	0.63	0.47	3.70	0.31	0.34	0.29	0.30	0.38	0.26	0.30	0.35	0.77
18.	0.61	0.45	1.12	0.31	0.31	0.33	0.80	0.36	0.26	0.30	0.35	0.43
19.	0.83	0.46	0.75	0.31	0.29	4.24	0.45	0.35	2.32	0.29	0.34	0.41
20.	0.83	0.48	0.62	0.30	0.28	0.91	0.38	0.35	0.68	3.12	0.34	0.39
21.	0.68	0.46	0.55	0.29	0.28	0.54	0.33	0.33	0.42	1.12	0.34	0.37
22.	0.63	0.42	0.51	0.28	0.26	0.44	0.31	0.32	0.38	0.60	0.34	0.35
23.	0.66	0.42	0.48	0.28	0.27	0.59	0.56	0.30	0.37	0.49	0.34	0.34
24.	0.61	0.44	0.46	0.27	0.26	1.56	3.03	0.28	0.35	0.45	0.34	0.35
25.	0.60	0.47	0.44	0.37	0.24	0.63	0.91	0.27	0.34	0.42	0.33	0.35
26.	0.58	0.46	0.43	0.37	0.23	0.51	0.59	0.27	0.33	0.64	0.33	0.34
27.	0.56	0.42	0.45	0.42	0.23	0.44	0.49	0.26	0.32	1.75	0.33	0.34
28.	0.55	0.40	0.45	0.40	2.05	0.39	0.86	0.27	0.32	0.74	0.33	0.33
29.	0.53		0.43	0.56	0.44	0.35	0.62	0.26	0.31	0.60	0.33	0.33
30.	0.52		0.40	0.57	0.33	0.83	0.54	0.26	0.31	0.53	0.32	0.34
31.	0.50		0.38		0.29		0.48	0.30		0.49		0.33
	Extremwerte in m³/s											
am	30.	23.	08.	21.	27.	18.	17.	26.	17.	06.	23.	08.
NQ	0.48	0.33	0.31	0.26	0.21	0.26	0.28	0.23	0.23	0.24	0.31	0.29
HQ	1.30	0.95	5.66	1.11	6.53	8.40	12.8	5.66	9.10	6.88	0.48	1.46
am	19.	03.	17.	12.	28.	19.	05.	04.	19.	07.	01.	17.
	Monatsmittel in m³/s(MQ),l/s.km²(Mq) bzw.Monatssummen in mm (h_A)											
MQ	0.71	0.47	0.59	0.37	0.41	0.76	0.60	0.51	0.39	0.62	0.37	0.37
Mq	12.7	8.45	10.5	6.59	7.35	13.5	10.8	9.10	6.89	11.1	6.56	6.55
h_A	34	20	28	17	20	35	29	24	18	30	17	17

Reihe: 2006-2010	Mittlere Monatsmittel in m³/s (MQ),l/s.km²(Mq) bzw. -summen in mm (h_A)											
MQ	0.53	1.04	1.13	0.83	0.74	0.88	0.54	0.71	1.07	0.64	0.64	1.06
Mq	9.54	18.5	20.2	14.7	13.3	15.8	9.68	12.7	19.2	11.4	11.4	19.0
h_A	26	45	54	38	36	41	26	34	50	31	30	49
Reihe: 1994-2011	**Mittlere Monatsmittel mit Extremwerten in m³/s**											
NQ	0.22	0.24	0.25	0.25	0.16	0.08	0.05	0.07	0.09	0.20	0.23	0.25
NQ_T	0.23	0.27	0.25	0.26	0.19	0.09	0.06	0.08	0.10	0.22	0.24	0.26
MNQ_T	0.47	0.44	0.48	0.44	0.33	0.27	0.26	0.26	0.33	0.43	0.46	0.50
NMQ	0.28	0.36	0.35	0.36	0.26	0.15	0.12	0.15	0.34	0.33	0.32	0.32
MQ	0.73	0.73	0.95	1.02	0.73	0.77	0.72	0.78	0.95	0.89	0.85	1.01
HMQ	1.63	2.09	2.20	3.17	2.52	2.45	2.10	3.81	2.18	2.01	1.88	2.59
MHQ	2.99	3.13	4.79	4.86	8.73	10.9	10.2	14.5	12.8	8.29	6.80	6.76
HQ	11.2	18.0	19.7	19.9	41.8	36.1	22.7	78.1	39.7	26.7	27.7	25.8

Jahreswerte in m³/s (Q),l/s.km²(Mq), mm (h_J)

	Berichtsjahr			Reihe: 2006 - 2010			Reihe: 1994 - 2011		
NQ	0.20	27.05.		0.10	23.07.2010		0.05	12.07.2002	
NQ_T	0.23	27.05.					0.06	12.07.2002	
$MJNQ_T$							0.22		
NJMQ							0.44		2003
MQ,Mq,h_A	0.53	9.43	297	0.82	14.6	461	0.85	15.1	477
HJMQ							1.35		1996
MJHQ							25.7		
HQ	12.8	05.07.		36.1	24.06.2009		78.1	21.08.2005	

NNQ seit 1994: 0.05 12.07.2002 **HHQ seit** 1994: 78.1 21.08.2005

Berichtsjahr(J) Überschreitungsdauer der Abflüsse in Tagen Reihe(R): 2006-2010

m³/s	Tage(J)	Tage(R)	m³/s	Tage(J)	Tage(R)	m³/s	Tage(J)	Tage(R)	m³/s	Tage(J)	Tage(R)
10000			**500**			**20.0**			**1.00**	17	75.0
8000			**350**			**16.0**		0.2	**0.80**	33	107.2
6000			**250**			**12.0**		0.2	**0.60**	68	151.8
4000			**180**			**9.00**		0.8	**0.40**	181	249.2
3000			**140**			**7.00**		1.0	**0.30**	321	306.6
2000			**100**			**5.00**		2.6	**0.20**	365	357.2
1600			**80.0**			**3.50**	2	7.8	**0.10**		365.2
1200			**60.0**			**2.50**	5	18.4	**0.06**		
900			**40.0**			**1.80**	8	31.8	**0.03**		
700			**30.0**			**1.40**	14	45.0	**0.00**		

Im Jän,Feb,Mrz,Dez nach ergänzten Wasserständen ermittelt

Nr. 669 Gündorf
Saggaubach

Mst.Nr. 211656 Art: Schreibpegel Einzugsgebiet: 201.9 km²

Monat	I	II	III	IV	V	VI	VII	VIII	IX	X	XI	XII
Tag	Tägliche Abflüsse 2011 in m³/s											
1.	2.30	1.26	0.94	1.34	1.73	0.94	1.15	1.36	0.70	0.50	1.21	0.55
2.	2.20	1.23	0.94	1.31	2.00	1.13	0.94	1.39	0.71	0.47	1.16	0.55
3.	2.03	1.12	0.96	1.28	2.64	3.27	0.92	1.17	1.02	0.45	1.13	0.55
4.	1.83	1.23	0.94	1.37	2.30	3.31	0.81	2.81	0.65	0.44	1.06	0.54
5.	1.86	1.27	0.95	1.75	1.49	2.60	1.71	2.52	0.61	0.42	1.03	0.54
6.	1.66	1.32	0.96	1.34	1.23	1.70	1.51	1.71	0.56	0.41	0.95	0.55
7.	2.02	1.30	0.91	1.27	1.10	1.49	1.05	1.44	0.52	4.44	0.90	0.51
8.	2.23	1.24	0.83	1.21	1.02	2.30	0.84	1.63	0.51	2.20	0.87	0.51
9.	2.13	1.19	0.88	1.16	0.98	1.50	0.71	4.42	0.53	1.15	0.86	0.48
10.	2.06	1.16	0.93	1.10	0.89	1.26	0.63	2.24	0.52	0.86	0.83	0.47
11.	2.03	1.15	1.01	1.06	0.82	1.06	0.57	1.75	0.47	0.76	0.84	0.47
12.	1.93	1.16	1.04	1.29	0.76	1.91	0.61	1.53	0.43	0.67	0.80	0.47
13.	1.84	1.15	1.08	1.68	0.73	1.65	0.56	1.38	0.42	0.63	0.77	0.67
14.	1.80	1.15	1.12	1.24	0.70	1.20	0.51	1.27	0.55	0.64	0.76	0.56
15.	1.72	1.13	1.07	1.15	1.67	1.01	0.65	1.33	0.57	0.58	0.74	0.78
16.	1.63	1.10	1.42	1.13	1.52	0.89	0.61	1.33	0.48	0.54	0.72	1.44
17.	1.58	1.15	9.12	1.10	1.00	0.86	0.49	1.10	0.46	0.53	0.69	2.85
18.	1.55	1.14	4.17	1.04	0.85	0.86	1.11	1.02	0.43	0.52	0.66	1.49
19.	1.87	1.15	2.95	1.05	0.76	13.2	1.07	0.97	3.89	0.49	0.66	1.13
20.	2.33	1.23	2.41	0.99	0.71	3.69	0.68	1.09	2.13	5.10	0.64	0.93
21.	1.92	1.16	2.13	0.95	0.77	2.24	0.56	0.93	1.11	3.19	0.62	0.88
22.	1.72	1.08	1.96	0.92	0.70	1.67	0.48	0.87	0.87	1.82	0.62	0.81
23.	1.56	1.01	1.86	0.88	0.62	1.68	1.23	0.81	0.78	1.40	0.60	0.79
24.	1.60	0.85	1.76	0.87	0.66	3.77	11.0	0.73	0.71	1.22	0.59	0.75
25.	1.50	0.90	1.71	0.91	0.70	2.22	3.70	0.67	0.65	1.12	0.59	0.75
26.	1.50	1.00	1.65	1.19	0.53	1.70	2.23	0.65	0.62	1.10	0.59	0.70
27.	1.46	1.00	1.72	1.19	0.48	1.46	1.73	0.60	0.58	4.24	0.57	0.71
28.	1.43	0.97	1.61	1.36	4.74	1.26	2.15	0.59	0.55	2.27	0.57	0.68
29.	1.35		1.57	1.42	1.79	1.09	2.00	0.58	0.53	1.73	0.56	0.69
30.	1.33		1.47	1.64	1.16	1.29	1.62	0.56	0.50	1.45	0.55	0.70
31.	1.29		1.39		1.04		1.50	0.68		1.33		0.65
	Extremwerte in m³/s											
am	06.	24.	08.	24.	27.	18.	18.	30.	13.	06.	29.	11.
NQ	1.17	0.43	0.46	0.82	0.43	0.73	0.39	0.54	0.38	0.38	0.53	0.44
HQ	2.91	1.58	12.7	2.56	12.5	23.4	25.2	7.41	16.9	12.3	1.28	4.91
am	19.	03.	17.	13.	28.	19.	24.	09.	19.	07.	01.	17.
	Monatsmittel in m³/s(MQ),l/s.km²(Mq) bzw.Monatssummen in mm (h_A)											
MQ	1.78	1.13	1.72	1.21	1.23	2.14	1.46	1.33	0.77	1.38	0.77	0.78
Mq	8.83	5.62	8.54	5.98	6.09	10.6	7.24	6.58	3.80	6.82	3.82	3.86
h_A	24	14	23	15	16	28	19	18	10	18	10	10

Reihe: 2006-2010	Mittlere Monatsmittel in m³/s (MQ),l/s.km²(Mq) bzw. -summen in mm (h_A)											
MQ	1.66	3.26	3.51	2.44	2.21	2.76	1.76	2.33	3.80	2.12	2.02	3.01
Mq	8.23	16.2	17.4	12.1	11.0	13.7	8.71	11.5	18.8	10.5	9.99	14.9
h_A	22	39	47	31	29	35	23	31	49	28	26	39
Reihe: 1982-2011	Mittlere Monatsmittel mit Extremwerten in m³/s											
NQ	0.20	0.27	0.22	0.50	0.23	0.18	0.12	0.11	0.15	0.26	0.32	0.23
NQ_T	0.20	0.34	0.23	0.52	0.26	0.19	0.13	0.12	0.16	0.29	0.34	0.43
MNQ_T	1.04	1.02	1.27	1.37	0.91	0.75	0.57	0.55	0.72	0.94	1.05	1.26
NMQ	0.48	0.73	0.83	0.81	0.58	0.38	0.25	0.31	0.36	0.74	0.77	0.54
MQ	2.15	1.94	3.46	3.39	2.56	2.56	1.98	1.98	2.45	2.69	2.75	3.26
HMQ	5.29	6.98	10.4	11.5	7.97	9.27	6.06	10.1	6.92	9.61	7.59	12.7
MHQ	9.25	8.74	18.8	14.9	22.9	31.7	23.3	27.3	31.2	25.4	21.3	21.1
HQ	35.8	90.5	131	61.5	107	130	83.5	154	126	83.9	86.9	133

Jahreswerte in m³/s (Q),l/s.km²(Mq), mm (h_1)

	Berichtsjahr			Reihe: 2006 - 2010			Reihe: 1982 - 2011		
NQ	0.38	13.09.		0.27	23.07.2010		0.11	24.08.1993	
NQ_T	0.41	06.10.					0.12	24.08.1993	
$MJNQ_T$							0.38		
NJMQ							1.29		2003
MQ,Mq,h_A	1.31	6.49	205	2.56	12.7	400	2.60	12.9	406
HJMQ							4.35		1996
MJHQ							73.5		
HQ	25.2	24.07.		130	24.06.2009		154	21.08.2005	

NNQ seit 1982: 0.11 24.08.1993 **HHQ seit** 1982: 154 21.08.2005

Berichtsjahr(J) Überschreitungsdauer der Abflüsse in Tagen Reihe(R): 2006-2010

m³/s	Tage(J)	Tage(R)	m³/s	Tage(J)	Tage(R)	m³/s	Tage(J)	Tage(R)	m³/s	Tage(J)	Tage(R)
10000			**500**			**20.0**		2.2	**1.00**	204	290.4
8000			**350**			**16.0**		3.4	**0.80**	251	322.2
6000			**250**			**12.0**	1	6.0	**0.60**	306	346.8
4000			**180**			**9.00**	3	11.0	**0.40**	365	360.4
3000			**140**			**7.00**	3	19.2	**0.30**		365.0
2000			**100**			**5.00**	4	32.2	**0.20**		365.2
1600			**80.0**			**3.50**	13	64.0	**0.10**		
1200			**60.0**		0.2	**2.50**	22	112.2	**0.06**		
900			**40.0**		0.4	**1.80**	56	174.8	**0.03**		
700			**30.0**		0.8	**1.40**	108	228.4	**0.00**		

Nr. 670 Frauental (Laßnitz)
Laßnitz

Mst.Nr. 211664 Art: Schreibpegel Einzugsgebiet: 85.3 km²

Monat	I	II	III	IV	V	VI	VII	VIII	IX	X	XI	XII
Tag	Tägliche Abflüsse 2011 in m³/s											
1.	1.59	0.83	0.79	0.82	1.05	0.93	0.91	0.81	0.81	0.86	1.12	0.78
2.	1.45	0.82	0.74	0.83	0.95	0.96	0.89	0.81	0.88	0.85	1.10	0.77
3.	1.44	1.07	0.73	0.82	1.21	0.93	0.88	1.23	0.79	0.84	1.08	0.78
4.	1.56	1.04	0.74	0.92	0.98	1.19	0.85	2.56	0.70	0.81	1.08	0.78
5.	1.37	1.05	0.75	0.92	0.83	0.95	1.26	1.12	0.71	0.80	1.07	0.85
6.	1.33	1.02	0.75	0.81	0.78	0.91	0.97	0.96	0.66	0.79	1.06	0.67
7.	1.72	0.96	0.73	0.79	0.76	0.96	0.86	0.88	0.67	2.56	1.05	0.72
8.	1.69	0.90	0.69	0.77	0.74	1.21	0.81	2.24	0.66	1.37	1.02	0.73
9.	1.42	0.88	0.86	0.74	0.73	0.89	0.76	3.22	0.67	1.08	0.99	0.73
10.	1.45	0.88	0.71	0.73	0.71	0.77	0.73	1.56	0.65	0.99	0.98	0.72
11.	1.50	0.88	0.76	0.73	0.68	0.81	0.91	1.35	0.63	1.04	1.04	0.72
12.	1.36	0.90	0.79	0.79	0.66	0.83	0.79	1.28	0.62	0.94	0.96	0.73
13.	1.29	0.87	0.85	0.87	0.67	1.00	0.71	1.23	0.64	0.94	0.95	0.78
14.	1.30	0.87	0.83	0.79	0.66	0.93	0.68	1.18	0.64	0.91	0.93	0.72
15.	1.28	0.84	0.84	0.74	1.17	0.89	0.79	1.17	1.16	0.89	0.93	0.87
16.	1.23	0.84	1.25	0.76	1.00	0.98	0.79	1.14	0.70	0.88	0.91	0.77
17.	1.23	0.89	3.49	0.75	0.75	0.83	0.71	1.06	0.66	0.87	0.90	0.96
18.	1.20	0.85	1.51	0.72	0.71	0.90	0.85	1.02	0.68	0.86	0.88	0.73
19.	1.31	0.88	1.16	0.70	0.71	3.49	0.76	1.12	4.35	0.83	0.88	0.73
20.	1.22	0.87	1.02	0.69	0.73	1.42	0.69	1.13	1.98	2.05	0.86	0.64
21.	1.11	0.82	0.94	0.68	0.73	1.17	0.63	0.99	1.17	1.23	0.86	0.68
22.	1.04	0.74	0.90	0.66	0.77	1.09	0.60	0.93	1.05	1.05	0.94	0.73
23.	1.07	0.69	0.90	0.65	0.72	1.12	0.99	0.89	1.02	1.00	0.75	0.73
24.	1.14	0.66	0.88	0.65	0.67	1.57	2.78	0.85	0.99	0.98	0.82	0.72
25.	1.14	0.80	0.87	0.75	0.63	1.16	1.17	0.81	0.97	1.00	0.82	0.71
26.	1.15	0.82	0.89	0.80	0.61	1.08	0.91	0.78	0.95	1.29	0.82	0.68
27.	1.04	0.84	1.01	0.85	0.59	1.04	0.85	0.77	0.92	2.15	0.81	0.68
28.	1.00	0.82	0.94	0.90	2.29	1.00	1.23	0.79	0.90	1.33	0.82	0.68
29.	0.90		0.94	0.96	0.98	0.95	1.03	0.76	0.89	1.20	0.81	0.69
30.	0.90		0.87	1.16	0.79	0.96	0.85	0.75	0.88	1.17	0.78	0.67
31.	0.87		0.84		0.77		0.83	0.86		1.13		0.64
	Extremwerte in m³/s											
am	23.	24.	08.	15.	09.	10.	26.	30.	05.	31.	23.	18.
NQ	0.40	0.29	0.17	0.49	0.46	0.08	0.22	0.68	0.22	0.63	0.32	0.26
HQ	2.51	1.46	5.14	1.91	4.26	6.39	5.63	17.8	11.5	5.96	1.52	1.82
am	07.	03.	17.	04.	28.	19.	05.	03.	19.	07.	22.	17.
	Monatsmittel in m³/s(MQ),l/s.km²(Mq) bzw.Monatssummen in mm (h_A)											
MQ	1.27	0.87	0.97	0.79	0.84	1.10	0.92	1.17	0.97	1.12	0.93	0.74
Mq	14.9	10.2	11.3	9.28	9.84	12.9	10.8	13.7	11.3	13.1	11.0	8.62
h_A	40	25	30	24	26	33	29	37	29	35	28	22

Reihe: 2006-2010	Mittlere Monatsmittel in m³/s (MQ),l/s.km²(Mq) bzw. -summen in mm (h_A)											
MQ	0.91	0.91	1.10	1.61	1.56	2.09	1.50	1.51	1.86	1.31	1.18	1.25
Mq	10.7	10.6	12.9	18.9	18.3	24.5	17.6	17.7	21.8	15.4	13.9	14.6
h_A	29	26	35	49	49	63	47	47	56	41	36	38
Reihe: 1991-2011	Mittlere Monatsmittel mit Extremwerten in m³/s											
NQ	0.08	0.11	0.14	0.27	0.13	.033	0.22	0.22	0.13	.045	0.21	0.13
NQ_T	0.29	0.39	0.42	0.35	0.30	0.29	0.49	0.42	0.47	0.44	0.51	0.44
MNQ_T	0.76	0.67	0.71	0.97	0.98	0.89	0.88	0.86	0.95	1.06	1.02	0.90
NMQ	0.47	0.48	0.53	0.75	0.59	0.69	0.76	0.68	0.74	0.57	0.65	0.51
MQ	1.02	0.85	1.00	1.42	1.56	1.69	1.55	1.53	1.66	1.67	1.45	1.29
HMQ	1.54	1.17	1.51	3.29	4.07	3.89	3.99	3.29	3.41	3.82	2.70	3.09
MHQ	2.55	1.75	3.08	4.09	7.30	13.9	13.6	10.6	10.4	9.03	5.26	4.11
HQ	11.7	4.52	6.91	11.4	19.0	63.7	53.9	29.2	25.4	44.2	24.3	16.3

Jahreswerte in m³/s (Q),l/s.km²(Mq), mm (h_1)

	Berichtsjahr			Reihe: 2006 - 2010			Reihe: 1991 - 2011		
NQ	0.08	10.06.		0.12	15.02.2009		.033	21.06.2002	
NQ_T	0.59	27.05.					0.29	01.06.1997	
$MJNQ_T$							0.54		
NJMQ							0.86		1997
MQ,Mq,h_A	0.97	11.4	360	1.41	16.5	520	1.39	16.3	515
HJMQ							2.07		1996
MJHQ							26.1		
HQ	17.8	03.08.		63.7	05.06.2008		63.7	05.06.2008	

NNQ seit 1982: .033 21.06.2002 **HHQ seit** 1982: 72.6 06.10.1982

Berichtsjahr(J) Überschreitungsdauer der Abflüsse in Tagen Reihe(R): 2006-2010

m³/s	Tage(J)	Tage(R)	m³/s	Tage(J)	Tage(R)	m³/s	Tage(J)	Tage(R)	m³/s	Tage(J)	Tage(R)
10000			**500**			**20.0**			**1.00**	108	228.8
8000			**350**			**16.0**		0.2	**0.80**	247	295.8
6000			**250**			**12.0**		0.2	**0.60**	364	353.8
4000			**180**			**9.00**		0.4	**0.40**	365	365.2
3000			**140**			**7.00**		1.2	**0.30**		
2000			**100**			**5.00**		3.8	**0.20**		
1600			**80.0**			**3.50**	1	10.0	**0.10**		
1200			**60.0**			**2.50**	7	27.8	**0.06**		
900			**40.0**			**1.80**	12	72.2	**0.03**		
700			**30.0**			**1.40**	25	130.2	**0.00**		

Im Jän durch Eis beeinflusst
Im Jän,Feb,Jul,Dez nach ergänzten Wasserständen ermittelt

Abflüsse

Nr. 671 Frauental (Wildbach) Wildbach

Mst.Nr. 211813 Art: Schreibpegel Einzugsgebiet: 50.5 km²

Monat	I	II	III	IV	V	VI	VII	VIII	IX	X	XI	XII
Tag	Tägliche Abflüsse 2011 in m³/s											
1.	0.66	0.41	0.22	0.12	0.17	0.19	0.16	0.15	0.11	0.17	0.41	0.32
2.	0.65	0.38	0.20	0.12	0.15	0.21	0.16	0.16	0.14	0.17	0.41	0.22
3.	0.59	0.40	0.20	0.12	0.27	0.18	0.16	0.51	0.15	0.17	0.40	0.14
4.	0.50	0.43	0.20	0.13	0.23	0.30	0.15	1.26	0.14	0.18	0.40	0.16
5.	0.50	0.44	0.21	0.13	0.17	0.29	0.18	0.29	0.14	0.17	0.41	0.25
6.	0.50	0.43	0.20	0.10	0.14	0.22	0.17	0.18	0.14	0.17	0.41	0.28
7.	0.74	0.42	0.20	0.10	0.13	0.21	0.14	0.16	0.15	1.13	0.42	0.29
8.	0.74	0.40	0.21	0.10	0.12	0.21	0.10	0.85	0.15	0.46	0.42	0.30
9.	0.66	0.39	0.25	0.09	0.12	0.09	0.09	1.27	0.15	0.32	0.42	0.30
10.	0.70	0.39	0.22	0.09	0.11	0.08	0.09	0.40	0.15	0.34	0.42	0.30
11.	0.75	0.39	0.24	0.09	0.11	0.08	0.12	0.29	0.14	0.33	0.45	0.31
12.	0.67	0.39	0.25	0.10	0.10	0.09	0.13	0.26	0.14	0.32	0.42	0.31
13.	0.63	0.38	0.27	0.13	0.10	0.13	0.10	0.25	0.15	0.33	0.42	0.34
14.	0.63	0.38	0.26	0.10	0.10	0.12	0.06	0.24	0.11	0.34	0.41	0.32
15.	0.61	0.37	0.26	0.09	0.24	0.12	0.08	0.24	0.24	0.32	0.41	0.38
16.	0.59	0.37	0.38	0.09	0.18	0.10	0.08	0.25	0.16	0.32	0.32	0.37
17.	0.57	0.39	2.04	0.09	0.13	0.08	0.08	0.22	0.15	0.32	0.25	0.46
18.	0.56	0.39	0.68	0.09	0.12	0.09	0.11	0.17	0.16	0.32	0.27	0.37
19.	0.63	0.41	0.47	0.09	0.11	1.32	0.10	0.26	1.41	0.32	0.29	0.35
20.	0.63	0.41	0.40	0.09	0.10	0.31	0.09	0.26	0.45	0.85	0.29	0.33
21.	0.57	0.39	0.36	0.08	0.09	0.22	0.08	0.23	0.17	0.56	0.30	0.35
22.	0.53	0.35	0.34	0.08	0.09	0.19	0.07	0.22	0.17	0.45	0.31	0.27
23.	0.49	0.32	0.23	0.08	0.09	0.21	0.16	0.19	0.18	0.32	0.31	0.18
24.	0.54	0.22	0.15	0.08	0.09	0.33	0.70	0.15	0.19	0.29	0.33	0.21
25.	0.53	0.24	0.15	0.08	0.08	0.23	0.25	0.16	0.17	0.32	0.32	0.19
26.	0.52	0.25	0.14	0.09	0.08	0.20	0.14	0.17	0.12	0.45	0.32	0.20
27.	0.50	0.25	0.17	0.12	0.08	0.19	0.12	0.17	0.15	0.86	0.32	0.20
28.	0.49	0.22	0.16	0.13	0.56	0.18	0.16	0.19	0.16	0.50	0.32	0.21
29.	0.47		0.16	0.12	0.21	0.17	0.16	0.18	0.17	0.45	0.32	0.21
30.	0.44		0.14	0.16	0.17	0.17	0.14	0.18	0.18	0.42	0.32	0.21
31.	0.42		0.13		0.15		0.14	0.14		0.41		0.23
	Extremwerte in m³/s											
am	06.	24.	31.	21.	19.	16.	21.	31.	14.	03.	16.	02.
NQ	0.37	0.09	0.12	0.08	0.08	0.07	.050	0.08	0.08	0.16	0.20	0.13
HQ	1.05	0.57	3.49	0.21	1.24	3.26	2.07	12.4	4.75	2.98	0.51	0.58
am	08.	03.	17.	27.	28.	19.	24.	03.	19.	07.	11.	17.
	Monatsmittel in m³/s(MQ),l/s.km²(Mq) bzw.Monatssummen in mm (h_A)											
MQ	0.58	0.36	0.31	0.10	0.15	0.22	0.14	0.31	0.21	0.39	0.36	0.28
Mq	11.5	7.21	6.06	2.03	2.94	4.29	2.87	6.17	4.09	7.73	7.14	5.46
h_A	31	17	16	5	8	11	8	17	11	21	19	14
Reihe: 2006-2010	Mittlere Monatsmittel in m³/s (MQ),l/s.km²(Mq) bzw. -summen in mm (h_A)											
MQ	0.34	0.40	0.50	0.50	0.46	0.73	0.43	0.50	0.75	0.49	0.48	0.52
Mq	6.69	7.92	9.83	9.83	9.12	14.5	8.52	9.83	14.9	9.61	9.52	10.2
h_A	18	19	26	25	24	38	23	26	39	26	25	26
Reihe: 1989-2011	Mittlere Monatsmittel mit Extremwerten in m³/s											
NQ	.007	.004	.016	.022	.021	.016	.014	.018	.028	.033	.039	.017
NQ_T	.007	.026	.020	.026	.023	.016	.028	.030	.032	0.07	0.07	.035
MNQ_T	0.20	0.17	0.15	0.20	0.18	0.16	0.15	0.18	0.23	0.29	0.34	0.24
NMQ	0.06	.043	0.05	0.07	0.05	0.06	0.09	0.09	0.12	0.13	0.11	0.06
MQ	0.36	0.29	0.35	0.44	0.41	0.50	0.51	0.49	0.59	0.65	0.61	0.52
HMQ	0.78	0.71	0.82	1.42	1.78	1.55	2.03	1.33	1.75	1.70	1.30	1.90
MHQ	1.14	0.95	1.85	2.09	3.23	7.90	6.35	8.34	6.11	5.70	3.99	3.04
HQ	6.38	4.64	6.79	8.17	16.5	31.1	25.8	53.9	24.9	30.3	23.2	15.6

Jahreswerte in m³/s (Q),l/s.km²(Mq), mm (h_A)									
	Berichtsjahr			Reihe: 2006 - 2010			Reihe: 1989 - 2011		
NQ	.050	21.07.		.033	10.01.2007		.004	23.02.1993	
NQ_T	0.06	14.07.					.007	08.01.1990	
$MJNQ_T$							0.07		
NJMQ							0.20		2003
MQ,Mq,h_A	0.28	5.63	177	0.51	10.1	318	0.48	9.50	300
HJMQ							0.82		1996
MJHQ							18.4		
HQ	12.4	03.08.		31.1	05.06.2008		53.9	17.08.1997	
NNQ seit 1989:	.004	23.02.1993		HHQ seit 1989:	53.9	17.08.1997			

Berichtsjahr(J)	Überschreitungsdauer der Abflüsse in Tagen											Reihe(R): 2006-2010
m³/s	Tage(J)	Tage(R)	m³/s	Tage(J)	Tage(R)	m³/s	Tage(J)	Tage(R)	m³/s	Tage(J)	Tage(R)	
10000			500			20.0			1.00	6	30.2	
8000			350			16.0			0.80	9	52.2	
6000			250			12.0			0.60	24	93.0	
4000			180			9.00			0.40	81	180.2	
3000			140			7.00		0.2	0.30	139	250.8	
2000			100			5.00		0.4	0.20	204	302.2	
1600			80.0			3.50		1.0	0.10	328	345.8	
1200			60.0			2.50		3.6	0.06	365	360.0	
900			40.0			1.80	1	6.4	0.03		365.2	
700			30.0			1.40	2	13.8	0.00			

Ausleitung oberhalb des Pegels
Im Mrz,Jul nach ergänzten Wasserständen ermittelt

Nr. 672 Wettmannstätten Laßnitz

Mst.Nr. 211797 Art: Schreibpegel Einzugsgebiet: 216.4 km²

Monat	I	II	III	IV	V	VI	VII	VIII	IX	X	XI	XII
Tag	Tägliche Abflüsse 2011 in m³/s											
1.	2.96	1.72	1.52	1.89	2.17	1.72	1.47	1.38	1.40	1.37	1.69	1.36
2.	2.90	1.64	1.49	1.88	2.21	1.89	1.43	1.43	1.46	1.36	1.66	1.36
3.	2.79	1.65	1.47	1.85	2.29	1.82	1.42	1.38	1.45	1.35	1.65	1.36
4.	2.82	1.79	1.48	1.93	2.19	2.47	1.41	8.91	1.34	1.35	1.63	1.37
5.	2.60	1.81	1.49	1.99	1.86	2.75	1.70	2.54	1.30	1.34	1.59	1.38
6.	2.57	1.81	1.49	1.85	1.76	2.21	1.55	1.81	1.28	1.31	1.58	1.31
7.	2.97	1.75	1.47	1.81	1.71	2.07	1.46	1.64	1.26	5.62	1.57	1.32
8.	3.24	1.71	1.36	1.79	1.67	2.65	1.45	2.77	1.24	2.78	1.55	1.31
9.	3.05	1.65	1.45	1.72	1.66	1.92	1.32	9.93	1.27	1.84	1.52	1.30
10.	3.23	1.63	1.47	1.71	1.59	1.71	1.30	2.77	1.24	1.60	1.50	1.30
11.	3.51	1.64	1.51	1.71	1.58	1.69	1.60	2.13	1.22	1.60	1.57	1.30
12.	3.27	1.65	1.55	1.74	1.56	1.65	1.45	1.96	1.21	1.54	1.50	1.31
13.	3.11	1.64	1.59	1.87	1.56	1.81	1.34	1.84	1.22	1.52	1.50	1.39
14.	3.09	1.64	1.60	1.72	1.52	1.81	1.31	1.79	1.21	1.51	1.48	1.32
15.	3.01	1.64	1.60	1.68	1.97	1.68	1.37	1.75	1.65	1.42	1.48	1.46
16.	2.85	1.63	1.96	1.68	2.01	1.81	1.40	1.74	1.32	1.39	1.45	1.47
17.	2.74	1.67	11.4	1.67	1.71	1.66	1.34	1.63	1.27	1.39	1.43	1.73
18.	2.67	1.65	4.33	1.65	1.66	1.65	1.48	1.62	1.27	1.38	1.43	1.45
19.	2.85	1.70	2.94	1.65	1.60	8.43	1.44	1.71	6.95	1.38	1.43	1.39
20.	3.00	1.75	2.53	1.64	1.64	2.73	1.35	1.80	3.59	3.91	1.43	1.35
21.	2.72	1.67	2.34	1.63	1.62	1.96	1.28	1.60	1.78	2.54	1.42	1.30
22.	2.57	1.58	2.29	1.63	1.66	1.78	1.24	1.54	1.60	1.82	1.43	1.40
23.	2.35	1.50	2.16	1.58	1.61	1.70	1.57	1.48	1.53	1.65	1.38	1.32
24.	2.50	1.36	2.10	1.56	1.59	2.34	4.45	1.45	1.51	1.61	1.38	1.28
25.	2.38	1.49	2.06	1.63	1.51	1.81	2.07	1.41	1.46	1.57	1.37	1.27
26.	2.39	1.59	2.01	1.77	1.51	1.66	1.61	1.39	1.43	1.74	1.37	1.23
27.	2.31	1.59	2.15	1.78	1.48	1.63	1.48	1.37	1.43	4.73	1.36	1.27
28.	2.18	1.56	2.08	1.93	4.12	1.56	1.69	1.39	1.43	2.36	1.36	1.19
29.	2.03		2.06	1.85	2.01	1.53	1.65	1.36	1.43	1.98	1.36	1.16
30.	1.95		1.97	2.14	1.71	1.52	1.45	1.35	1.41	1.83	1.36	1.17
31.	1.83		1.90		1.61		1.41	1.43		1.75		1.17
	Extremwerte in m³/s											
am	31.	24.	08.	15.	26.	10.	10.	29.	12.	07.	23.	31.
NQ	1.76	1.15	1.08	1.54	1.43	1.43	1.23	1.21	1.06	1.27	1.13	0.91
HQ	3.86	2.01	17.5	2.59	7.96	17.0	9.47	32.2	20.9	13.7	1.75	2.11
am	10.	03.	17.	30.	28.	19.	24.	04.	19.	07.	02.	17.
	Monatsmittel in m³/s(MQ),l/s.km²(Mq) bzw.Monatssummen in mm (h_A)											
MQ	2.72	1.65	2.22	1.76	1.82	2.12	1.56	2.20	1.64	1.95	1.48	1.33
Mq	12.6	7.62	10.3	8.15	8.40	9.80	7.23	10.2	7.58	9.02	6.84	6.16
h_A	34	18	27	21	23	25	19	27	20	24	18	16
Reihe: 2006-2010	Mittlere Monatsmittel in m³/s (MQ),l/s.km²(Mq) bzw. -summen in mm (h_A)											
MQ	2.06	2.35	2.72	3.04	3.07	4.10	2.93	3.03	4.25	2.55	2.38	2.97
Mq	9.53	10.9	12.6	14.0	14.2	19.0	13.5	14.0	19.7	11.8	11.0	13.7
h_A	26	26	34	36	38	49	36	37	51	32	28	36
Reihe: 1989-2011	Mittlere Monatsmittel mit Extremwerten in m³/s											
NQ	0.55	0.55	0.65	0.53	0.70	0.55	0.75	0.62	0.76	0.88	0.81	0.41
NQ_T	0.85	0.76	0.72	0.61	0.81	0.74	0.77	0.73	0.84	1.02	0.94	0.61
MNQ_T	1.69	1.62	1.71	2.13	1.97	1.82	1.79	1.85	1.90	2.01	2.07	1.90
NMQ	0.99	1.11	1.00	1.12	1.05	0.95	1.13	0.90	1.55	1.26	1.11	0.84
MQ	2.29	2.11	2.64	3.11	3.14	3.36	3.34	3.08	3.50	3.38	3.20	3.06
HMQ	3.77	3.89	4.94	9.13	7.87	8.04	9.94	7.77	8.60	7.41	6.57	7.53
MHQ	5.79	5.59	9.98	11.2	18.5	26.3	22.6	22.6	24.9	20.3	17.9	14.4
HQ	31.4	28.8	33.9	53.0	71.5	78.1	70.4	77.3	92.3	92.5	92.7	74.8

Jahreswerte in m³/s (Q),l/s.km²(Mq), mm (h_A)									
	Berichtsjahr			Reihe: 2006 - 2010			Reihe: 1989 - 2011		
NQ	0.91	31.12.		0.55	17.02.2008		0.41	10.12.2001	
NQ_T	1.16	29.12.					0.61	09.04.2002	
$MJNQ_T$							1.26		
NJMQ							1.88		2011
MQ,Mq,h_A	1.88	8.67	273	2.97	13.7	433	3.02	14.0	440
HJMQ							4.75		1996
MJHQ							58.4		
HQ	32.2	04.08.		75.7	05.06.2008		92.7	01.11.1990	
NNQ seit 1989:	0.41	10.12.2001		HHQ seit 1989:	92.7	01.11.1990			

Berichtsjahr(J)	Überschreitungsdauer der Abflüsse in Tagen											Reihe(R): 2006-2010
m³/s	Tage(J)	Tage(R)	m³/s	Tage(J)	Tage(R)	m³/s	Tage(J)	Tage(R)	m³/s	Tage(J)	Tage(R)	
10000			500			20.0		1.6	1.00	365	358.2	
8000			350			16.0		2.8	0.80		365.0	
6000			250			12.0		5.8	0.60		365.2	
4000			180			9.00	2	9.2	0.40			
3000			140			7.00	4	17.6	0.30			
2000			100			5.00	6	34.8	0.20			
1600			80.0			3.50	13	83.4	0.10			
1200			60.0			2.50	45	155.4	0.06			
900			40.0			1.80	109	248.4	0.03			
700			30.0		0.2	1.40	289	316.0	0.00			

Im Jän durch Eis beeinflusst
Im Jän,Feb,Mrz,Apr,Mai,Jun,Jul,Aug,Sep,Okt,Nov,Dez n.erg.W.erm.

Nr. 673 Wieselsdorf
Stainzbach

Mst.Nr. 211854 Art: Schreibpegel Einzugsgebiet: 144.8 km²

Monat	I	II	III	IV	V	VI	VII	VIII	IX	X	XI	XII
Tag	Tägliche Abflüsse 2011 in m³/s											
1.	2.07	0.92	0.78	0.95	1.12	0.36	0.52	0.46	0.54	0.48	0.91	0.71
2.	2.03	0.92	0.75	0.90	1.26	0.43	0.48	0.48	0.53	0.48	0.85	0.72
3.	1.87	0.84	0.75	0.87	0.90	0.45	0.45	0.47	0.60	0.46	0.85	0.72
4.	1.90	0.95	0.75	0.87	0.82	0.78	0.46	5.18	0.49	0.45	0.82	0.71
5.	1.88	0.92	0.77	0.89	0.66	1.68	0.46	1.61	0.51	0.45	0.83	0.71
6.	1.86	0.96	0.80	0.82	0.58	0.84	0.47	0.90	0.48	0.45	0.88	0.70
7.	1.82	0.96	0.80	0.80	0.56	0.67	0.79	0.73	0.47	3.74	0.84	0.68
8.	1.94	0.95	0.81	0.77	0.51	1.10	0.58	1.66	0.47	2.03	0.81	0.68
9.	1.82	0.95	0.85	0.74	0.51	0.60	0.45	5.47	0.49	1.05	0.80	0.70
10.	1.91	0.96	0.91	0.71	0.48	0.48	0.40	1.56	0.48	0.83	0.80	0.71
11.	2.23	0.96	0.99	0.74	0.47	0.40	0.41	1.04	0.44	0.75	0.92	0.70
12.	2.02	1.01	1.03	0.81	0.46	0.37	0.41	0.86	0.43	0.68	0.87	0.72
13.	2.02	1.06	1.28	0.90	0.44	0.42	0.41	0.79	0.45	0.66	0.82	0.77
14.	2.01	1.09	1.41	0.77	0.44	0.48	0.39	0.74	0.44	0.68	0.81	0.70
15.	1.89	1.09	1.27	0.76	0.64	0.40	0.45	0.69	0.66	0.62	0.81	0.75
16.	1.81	1.07	1.80	0.74	0.61	0.35	0.46	0.72	0.52	0.61	0.80	0.87
17.	1.79	1.12	10.7	0.77	0.45	0.34	0.42	0.64	0.47	0.60	0.79	1.32
18.	1.69	1.13	5.54	0.73	0.42	0.35	0.53	0.61	0.47	0.58	0.79	0.94
19.	2.05	1.27	2.95	0.72	0.38	5.60	0.51	0.91	3.08	0.60	0.80	0.83
20.	2.12	1.46	2.01	0.71	0.39	1.98	0.43	0.83	2.01	2.74	0.78	0.76
21.	1.74	1.17	1.64	0.69	0.39	1.15	0.39	0.62	0.88	1.84	0.78	0.73
22.	1.48	0.98	1.43	0.68	0.39	0.86	0.39	0.58	0.70	1.16	0.77	0.71
23.	1.29	0.89	1.31	0.66	0.40	0.75	0.81	0.54	0.65	0.96	0.74	0.68
24.	1.28	0.79	1.22	0.66	0.44	1.07	1.67	0.51	0.61	0.86	0.73	0.67
25.	1.19	0.89	1.18	0.70	0.36	0.76	0.92	0.48	0.58	0.81	0.73	0.67
26.	1.14	0.82	1.16	0.80	0.35	0.66	0.63	0.48	0.54	0.84	0.73	0.64
27.	1.10	0.81	1.25	0.77	0.34	0.62	0.54	0.45	0.53	3.21	0.72	0.64
28.	1.04	0.79	1.16	0.80	1.50	0.57	0.57	0.49	0.50	1.69	0.73	0.64
29.	0.98		1.08	0.78	0.64	0.52	0.64	0.52	0.50	1.27	0.73	0.66
30.	0.96		1.03	1.01	0.43	0.60	0.49	0.50	0.49	1.08	0.73	0.67
31.	0.93		0.96		0.37		0.48	0.53		0.97		0.63
	Extremwerte in m³/s											
am	29.	24.	08.	22.	27.	17.	21.	03.	11.	05.	27.	31.
NQ	0.83	0.55	0.47	0.61	0.33	0.31	0.35	0.38	0.41	0.41	0.67	0.45
HQ	3.21	1.71	13.5	1.25	3.43	10.3	3.43	13.2	9.51	8.21	1.05	1.78
am	19.	19.	17.	30.	28.	19.	24.	04.	19.	07.	11.	17.
	Monatsmittel in m³/s(MQ),l/s.km²(Mq) bzw.Monatssummen in mm (h_A)											
MQ	1.67	0.99	1.62	0.78	0.57	0.85	0.55	1.03	0.67	1.09	0.80	0.73
Mq	11.6	6.84	11.2	5.40	3.94	5.90	3.79	7.14	4.61	7.49	5.52	5.06
h_A	31	17	30	14	11	15	10	19	12	20	14	13

Reihe: 2006-2010	Mittlere Monatsmittel in m³/s (MQ),l/s.km²(Mq) bzw. -summen in mm (h_A)											
MQ	1.12	1.52	1.90	1.37	1.55	1.95	1.32	1.46	1.88	1.08	1.29	1.82
Mq	7.74	10.5	13.2	9.49	10.7	13.5	9.09	10.1	13.0	7.48	8.94	12.6
h_A	21	25	35	25	29	35	24	27	34	20	23	33
Reihe: 1990-2011	Mittlere Monatsmittel mit Extremwerten in m³/s											
NQ	0.25	0.26	0.20	0.22	0.21	0.19	0.17	0.13	0.14	0.16	0.16	0.14
NQ_T	0.25	0.28	0.22	0.23	0.24	0.23	0.19	0.14	0.14	0.18	0.19	0.17
MNQ_T	0.67	0.67	0.74	0.85	0.65	0.54	0.53	0.53	0.58	0.71	0.81	0.80
NMQ	0.29	0.34	0.27	0.36	0.35	0.37	0.25	0.16	0.42	0.21	0.23	0.24
MQ	1.14	1.10	1.68	1.61	1.49	1.75	1.25	1.23	1.56	1.83	1.89	1.78
HMQ	2.11	2.62	4.00	6.86	6.74	7.40	3.72	3.85	5.19	7.44	5.50	5.35
MHQ	4.80	4.11	9.96	9.65	13.4	17.9	15.1	13.5	16.9	16.1	18.8	12.3
HQ	24.1	18.0	39.8	48.1	74.7	117	76.2	48.0	108	109	116	74.0

Jahreswerte in m³/s (Q),l/s.km²(Mq), mm (h_A)

	Berichtsjahr			Reihe: 2006 - 2010			Reihe: 1990 - 2011		
NQ	0.31	17.06.		0.21	13.05.2008		0.13	19.08.2001	
NQ_T	0.34	17.06.					0.14	19.08.2001	
$MJNQ_T$							0.35		
NJMQ							0.72		2001
MQ,Mq,h_A	0.97	6.69	211	1.53	10.6	334	1.53	10.6	334
HJMQ							3.06		1996
MJHQ							48.3		
HQ	13.5	17.03.		36.2	18.07.2009		117	04.06.1992	

NNQ seit 1990: 0.13 19.08.2001 **HHQ seit** 1990: 117 04.06.1992

Berichtsjahr(J)	Überschreitungsdauer der Abflüsse in Tagen											Reihe(R): 2006-2010
m³/s	Tage(J)	Tage(R)	m³/s	Tage(J)	Tage(R)	m³/s	Tage(J)	Tage(R)	m³/s	Tage(J)	Tage(R)	
10000			500			20.0		0.2	1.00	87	177.4	
8000			350			16.0		0.4	0.80	161	220.4	
6000			250			12.0		1.2	0.60	262	287.6	
4000			180			9.00	1	3.8	0.40	349	353.2	
3000			140			7.00	1	8.4	0.30	365	362.0	
2000			100			5.00	5	17.6	0.20		365.2	
1600			80.0			3.50	6	29.8	0.10			
1200			60.0			2.50	10	46.6	0.06			
900			40.0			1.80	34	75.0	0.03			
700			30.0			1.40	49	112.4	0.00			

Im Jän,Feb,Mai nach ergänzten Wasserständen ermittelt

Nr. 674 Zehndorf
Gleinzbach

Mst.Nr. 211805 Art: Schreibpegel Einzugsgebiet: 37.8 km²

Monat	I	II	III	IV	V	VI	VII	VIII	IX	X	XI	XII
Tag	Tägliche Abflüsse 2011 in m³/s											
1.	0.29	0.18	0.16	0.11	0.10	0.07	0.06	0.10	0.08	0.19	0.15	0.09
2.	0.26	0.18	0.15	0.12	0.13	0.05	0.05	0.08	0.08	0.17	0.15	0.09
3.	0.24	0.17	0.15	0.12	0.07	0.05	0.05	0.08	0.08	0.29	0.15	0.08
4.	0.22	0.16	0.15	0.12	0.08	0.20	0.05	0.25	0.08	0.31	0.14	0.08
5.	0.21	0.17	0.15	0.11	0.06	0.42	.047	0.19	0.09	0.37	0.15	0.08
6.	0.20	0.18	0.16	0.08	0.06	0.23	0.06	0.11	0.08	0.26	0.16	0.09
7.	0.20	0.19	0.15	0.10	0.05	0.10	0.05	0.10	0.07	1.94	0.14	0.08
8.	0.63	0.18	0.15	0.13	0.05	0.17	0.06	0.11	0.07	0.81	0.11	0.08
9.	0.52	0.18	0.14	0.10	0.06	0.10	0.06	0.58	0.06	0.17	0.13	0.07
10.	0.48	0.16	0.12	0.14	0.07	0.09	0.06	0.17	0.06	0.16	0.24	0.08
11.	0.66	0.15	0.12	0.20	0.06	0.08	0.13	0.13	0.06	0.12	0.20	0.07
12.	0.58	0.17	0.13	0.16	0.06	0.08	0.24	0.11	0.08	0.11	0.16	0.08
13.	0.53	0.19	0.15	0.13	0.06	0.08	0.09	0.08	0.08	0.16	0.15	0.09
14.	0.46	0.20	0.22	0.16	0.05	0.08	0.06	0.07	0.08	0.15	0.14	0.08
15.	0.38	0.17	0.26	0.11	0.06	0.08	0.08	0.12	0.09	0.19	0.12	0.09
16.	0.34	0.15	0.35	0.07	0.07	0.07	0.07	0.12	0.07	0.11	0.11	0.11
17.	0.31	0.17	3.15	0.10	0.06	0.06	0.06	0.10	0.06	0.10	0.12	0.12
18.	0.28	0.18	1.13	0.12	0.05	0.05	0.06	0.09	0.06	0.09	0.12	0.11
19.	0.42	0.21	0.57	0.11	.050	0.37	0.13	0.07	1.28	0.10	0.11	0.11
20.	0.56	0.23	0.35	0.07	.048	0.45	0.07	0.07	1.22	0.45	0.11	0.10
21.	0.36	0.21	0.27	0.06	.048	0.15	0.06	0.06	0.92	0.27	0.11	0.10
22.	0.31	0.19	0.24	0.06	.040	0.07	0.06	0.07	0.86	0.17	0.10	0.09
23.	0.27	0.19	0.28	0.06	.045	0.07	0.06	0.06	1.02	0.15	0.10	0.09
24.	0.26	0.18	0.24	0.06	.040	0.09	0.38	0.06	0.37	0.14	0.09	0.09
25.	0.25	0.16	0.24	0.09	.036	0.08	0.34	0.06	0.09	0.14	0.09	0.09
26.	0.24	0.16	0.21	0.11	.037	0.08	0.12	0.05	0.09	0.13	0.10	0.09
27.	0.23	0.16	0.24	0.09	.036	0.07	0.11	.051	0.08	0.75	0.09	0.08
28.	0.22	0.16	0.21	0.07	0.18	0.06	0.11	0.05	0.44	0.18	0.08	0.07
29.	0.21		0.17	0.06	.049	0.05	0.12	0.07	0.64	0.17	0.10	0.07
30.	0.19		0.14	0.09	0.09	.050	0.10	0.08	0.32	0.15	0.10	0.07
31.	0.18		0.12		0.11		0.09	0.08		0.16		0.08
	Extremwerte in m³/s											
am	30.	10.	31.	20.	22.	01.	04.	27.	14.	17.	28.	08.
NQ	0.16	0.13	0.09	0.05	.032	.048	.044	.046	.050	0.09	0.08	0.07
HQ	1.24	0.26	4.65	0.33	0.47	1.55	1.22	1.27	3.68	4.62	0.46	0.14
am	08.	14.	17.	11.	28.	05.	24.	09.	19.	07.	06.	16.
	Monatsmittel in m³/s(MQ),l/s.km²(Mq) bzw.Monatssummen in mm (h_A)											
MQ	0.34	0.18	0.33	0.10	0.06	0.12	0.10	0.11	0.29	0.28	0.13	0.09
Mq	8.94	4.72	8.75	2.75	1.71	3.23	2.64	2.91	7.64	7.41	3.38	2.31
h_A	24	11	23	7	5	8	7	8	20	20	9	6

Reihe: 2006-2010	Mittlere Monatsmittel in m³/s (MQ),l/s.km²(Mq) bzw. -summen in mm (h_A)											
MQ	0.23	0.61	0.61	0.31	0.57	0.50	0.14	0.37	1.08	0.25	0.22	0.43
Mq	6.20	16.2	16.2	8.14	15.1	13.1	3.75	9.89	28.6	6.49	5.94	11.5
h_A	17	39	43	21	40	34	10	27	74	17	15	30
Reihe: 1991-2011	Mittlere Monatsmittel mit Extremwerten in m³/s											
NQ	.023	.020	.028	.015	.006	.006	.010	.009	.010	.035	.029	.025
NQ_T	.024	.021	.032	.019	.006	.008	.012	.011	.011	.037	.029	.027
MNQ_T	0.12	0.12	0.13	0.10	0.07	0.06	0.06	0.06	0.09	0.12	0.12	0.13
NMQ	.032	.041	0.06	0.05	.016	.022	.015	.012	0.13	0.11	.040	.031
MQ	0.30	0.29	0.47	0.46	0.40	0.45	0.24	0.33	0.65	0.60	0.46	0.54
HMQ	1.29	1.38	1.42	2.76	1.97	1.82	0.81	1.76	1.93	2.07	2.26	2.18
MHQ	2.19	2.58	4.84	4.26	7.52	8.55	4.36	7.27	9.70	7.32	5.11	6.99
HQ	14.9	23.9	22.5	23.5	41.6	41.3	20.4	36.4	28.7	26.9	30.3	27.3

Jahreswerte in m³/s (Q),l/s.km²(Mq), mm (h_A)

	Berichtsjahr			Reihe: 2006 - 2010			Reihe: 1991 - 2011		
NQ	.032	22.05.		.020	23.07.2010		.006	16.06.1996	
NQ_T	.036	25.05.					.006	27.05.1998	
$MJNQ_T$							.040		
NJMQ							0.10		2003
MQ,Mq,h_A	0.19	4.93	155	0.44	11.7	370	0.43	11.5	362
HJMQ							0.92		1996
MJHQ							21.2		
HQ	4.65	17.03.		41.6	20.05.2009		41.6	20.05.2009	

NNQ seit 1991: .006 16.06.1996 **HHQ seit** 1991: 41.6 20.05.2009

Berichtsjahr(J)	Überschreitungsdauer der Abflüsse in Tagen											Reihe(R): 2006-2010
m³/s	Tage(J)	Tage(R)	m³/s	Tage(J)	Tage(R)	m³/s	Tage(J)	Tage(R)	m³/s	Tage(J)	Tage(R)	
10000			500			20.0		0.2	1.00	6	27.8	
8000			350			16.0		0.6	0.80	9	38.6	
6000			250			12.0		1.2	0.60	13	50.0	
4000			180			9.00		2.2	0.40	26	80.4	
3000			140			7.00		2.6	0.30	40	105.8	
2000			100			5.00		3.4	0.20	79	156.8	
1600			80.0			3.50		5.8	0.10	215	260.6	
1200			60.0			2.50	1	8.4	0.06	338	323.4	
900			40.0			1.80	2	13.6	0.03	365	361.4	
700			30.0			1.40	2	19.2	0.00		365.2	

durch Teichanlagen beeinflusst

Abflüsse

Nr. 675 Tillmitsch Laßnitz

Mst.Nr. 211441 Art: Schreibpegel Einzugsgebiet: 480.4 km²

Monat	I	II	III	IV	V	VI	VII	VIII	IX	X	XI	XII
Tag	Tägliche Abflüsse 2011 in m³/s											
1.	5.72	3.10	2.95	3.30	3.60	2.18	2.28	1.98	2.40	1.79	3.81	2.22
2.	5.52	3.00	2.85	3.30	4.71	2.44	2.08	2.00	2.58	1.69	3.66	2.23
3.	5.17	2.77	2.80	3.17	3.41	2.40	2.04	1.85	2.67	1.79	3.50	2.29
4.	5.14	2.98	2.76	3.18	3.80	5.86	2.01	13.7	2.38	1.72	3.48	2.25
5.	4.70	3.02	2.83	3.57	2.79	8.06	2.12	7.56	2.30	1.86	3.17	2.20
6.	4.36	3.13	2.86	3.16	2.49	5.86	2.39	3.80	2.26	1.69	3.03	2.26
7.	5.06	3.13	2.75	2.95	2.37	3.38	2.01	3.01	2.19	8.15	2.98	2.13
8.	6.08	3.01	2.49	2.83	2.25	5.26	2.41	2.79	2.17	9.09	2.89	2.15
9.	6.45	2.94	2.49	2.68	2.21	3.43	1.87	18.2	2.18	3.96	2.86	2.09
10.	6.51	2.87	2.59	2.59	2.11	2.67	1.74	7.14	2.15	2.99	2.93	2.10
11.	8.32	2.87	2.61	2.65	2.05	2.38	2.50	4.95	2.11	2.71	3.01	2.06
12.	8.14	2.98	2.76	2.72	1.96	2.21	2.83	4.19	2.09	2.52	2.86	2.06
13.	7.53	3.08	2.90	3.13	1.94	2.34	1.93	3.77	2.13	2.40	2.59	2.26
14.	7.38	3.09	3.19	2.70	1.91	2.66	1.79	3.56	2.13	2.45	2.60	2.20
15.	7.13	3.12	3.20	2.59	2.38	2.29	1.87	3.40	2.95	2.37	2.53	2.22
16.	6.59	3.01	3.57	2.46	3.34	2.28	1.99	3.62	2.44	2.20	2.50	2.71
17.	6.08	3.12	28.0	2.50	2.21	2.09	1.87	3.19	2.24	2.16	2.47	3.81
18.	5.93	3.27	15.1	2.42	2.02	2.09	2.15	3.00	2.13	2.12	2.47	2.91
19.	6.02	3.35	8.75	2.40	1.94	13.3	2.52	2.95	6.59	2.35	2.46	2.45
20.	7.63	3.97	6.49	2.27	1.93	7.31	1.93	4.12	11.2	6.81	2.42	2.29
21.	6.33	3.48	5.44	2.20	1.96	4.25	1.81	3.05	3.82	7.08	2.38	2.14
22.	5.61	3.26	4.99	2.12	2.16	3.32	1.65	2.89	3.11	4.22	2.36	2.14
23.	4.79	3.07	4.64	2.09	1.96	2.97	2.19	2.75	2.90	3.43	2.36	2.14
24.	5.10	2.60	4.30	2.06	2.08	4.24	6.48	2.61	2.50	3.07	2.35	2.11
25.	4.61	2.65	4.13	2.10	1.86	3.32	5.01	2.50	1.94	2.99	2.28	2.08
26.	4.59	3.01	4.00	2.53	1.75	2.80	2.83	2.43	1.80	3.01	2.27	2.03
27.	4.34	3.00	4.33	2.39	1.69	2.58	2.34	2.38	1.74	9.56	2.26	2.04
28.	4.07	3.00	4.09	2.85	5.48	2.41	2.56	2.42	1.86	6.32	2.26	2.02
29.	3.64		3.95	2.47	3.86	2.26	2.95	2.38	2.31	4.87	2.26	2.03
30.	3.48		3.62	3.20	2.51	2.21	2.25	2.32	2.03	4.19	2.26	2.03
31.	3.30		3.44		2.24		2.06	2.42		4.02		1.99
	Extremwerte in m³/s											
am	31.	03.	09.	24.	17.	17.	10.	03.	28.	07.	28.	31.
NQ	3.09	2.17	2.05	1.95	1.47	1.95	1.61	1.77	1.61	1.46	2.16	1.85
HQ	8.97	4.40	41.5	4.03	10.5	25.7	12.8	32.2	26.9	23.2	4.03	5.13
am	11.	20.	17.	05.	28.	19.	24.	04.	20.	07.	01.	17.
	Monatsmittel in m³/s(MQ),l/s.km²(Mq) bzw.Monatssummen in mm (h_A)											
MQ	5.65	3.07	4.87	2.69	2.55	3.69	2.40	4.09	2.78	3.73	2.71	2.25
Mq	11.8	6.38	10.1	5.59	5.30	7.69	5.00	8.52	5.78	7.76	5.64	4.68
h_A	32	15	27	14	14	20	13	23	15	21	15	12

Reihe: 2006-2010	Mittlere Monatsmittel in m³/s (MQ),l/s.km²(Mq) bzw. -summen in mm (h_A)											
MQ	3.76	5.06	6.08	5.39	6.07	7.58	4.88	5.43	8.23	4.56	4.48	5.92
Mq	7.84	10.5	12.7	11.2	12.6	15.8	10.2	11.3	17.1	9.49	9.34	12.3
h_A	21	25	34	29	34	41	27	30	44	25	24	32
Reihe: 1976-2011	Mittlere Monatsmittel mit Extremwerten in m³/s											
NQ	0.83	0.45	0.46	1.08	1.05	0.63	0.85	0.92	.034	1.38	1.09	0.78
NQ_T	0.93	1.01	0.89	1.15	1.12	0.68	0.91	0.96	0.08	1.45	1.25	0.90
MNQ_T	2.76	2.70	2.92	3.55	3.10	2.92	2.75	2.69	2.78	3.23	3.41	3.20
NMQ	1.33	1.75	1.42	2.39	2.12	2.04	1.73	1.41	2.50	1.90	1.46	1.22
MQ	4.19	4.59	6.15	6.00	6.04	6.28	5.80	5.73	6.12	6.78	6.24	5.81
HMQ	7.75	15.7	12.5	20.4	16.6	17.4	22.5	18.9	16.6	23.1	20.1	17.4
MHQ	14.2	16.7	27.5	24.9	32.9	39.2	35.8	41.7	46.3	37.6	30.3	27.3
HQ	69.1	85.3	85.6	117	136	105	98.9	185	159	148	131	144

Jahreswerte in m³/s (Q),l/s.km²(Mq), mm (h_J)

	Berichtsjahr			Reihe: 2006 - 2010			Reihe: 1976 - 2011		
NQ	1.46	07.10.		0.86	18.02.2008		.034	23.09.1981	
NQ_T	1.65	22.07.					0.08	23.09.1981	
$MJNQ_T$							1.77		
NJMQ							3.15		2003
MQ,Mq,h_A	3.38	7.03	222	5.65	11.8	371	5.82	12.1	382
HJMQ							9.84		1996
MJHQ							93.6		
HQ	41.5	17.03.		105	25.06.2009		185	05.08.1987	

NNQ seit 1961: .034 23.09.1981 **HHQ seit** 1961: 185 05.08.1987

Berichtsjahr(J) Überschreitungsdauer der Abflüsse in Tagen Reihe(R): 2006-2010

m³/s	Tage(J)	Tage(R)	m³/s	Tage(J)	Tage(R)	m³/s	Tage(J)	Tage(R)	m³/s	Tage(J)	Tage(R)
10000			**500**			**20.0**	1	9.8	**1.00**		365.2
8000			**350**			**16.0**	2	14.6	**0.80**		
6000			**250**			**12.0**	5	25.0	**0.60**		
4000			**180**			**9.00**	8	41.8	**0.40**		
3000			**140**			**7.00**	21	75.0	**0.30**		
2000			**100**			**5.00**	47	135.4	**0.20**		
1600			**80.0**			**3.50**	90	214.8	**0.10**		
1200			**60.0**		0.6	**2.50**	209	293.4	**0.06**		
900			**40.0**		2.4	**1.80**	354	360.2	**0.03**		
700			**30.0**		4.6	**1.40**	365	362.6	**0.00**		

Im Jän,Feb,Mrz,Nov,Dez nach ergänzten Wasserständen ermittelt

Nr. 676 Leibnitz Sulm

Mst.Nr. 211458 Art: Schreibpegel Einzugsgebiet: 1102.5 km²

Monat	I	II	III	IV	V	VI	VII	VIII	IX	X	XI	XII
Tag	Tägliche Abflüsse 2011 in m³/s											
1.	14.9	8.46	6.90	8.40	9.95	7.06	7.28	6.99	5.49	5.25	8.94	5.23
2.	14.4	8.12	6.83	8.35	12.1	7.84	6.27	7.11	5.53	5.06	8.57	5.23
3.	13.2	7.53	6.70	8.18	10.4	10.7	6.07	6.61	6.28	5.20	8.23	5.40
4.	12.0	8.22	6.58	8.16	12.4	16.4	5.83	21.0	5.29	5.09	8.15	5.31
5.	12.0	8.27	6.73	9.96	8.84	20.3	8.17	15.3	5.06	5.17	7.66	5.13
6.	11.2	8.54	6.80	8.35	7.82	14.3	9.94	8.82	4.96	5.03	7.19	5.14
7.	13.2	8.48	6.58	8.09	7.38	10.1	6.76	7.35	4.74	20.6	6.94	4.93
8.	14.6	8.18	5.97	7.93	7.04	15.2	6.41	6.95	4.70	22.1	6.78	5.02
9.	15.2	7.91	6.29	7.70	6.92	10.6	5.60	33.0	4.72	10.1	6.65	4.85
10.	14.7	7.71	6.63	7.31	6.60	9.21	5.22	15.0	4.68	7.94	6.70	4.90
11.	17.1	7.67	6.72	7.29	6.31	8.25	5.72	10.9	4.52	7.40	6.78	4.79
12.	16.7	7.79	6.92	7.36	6.17	8.82	6.49	9.53	4.46	7.10	6.71	4.82
13.	15.5	7.90	7.10	8.94	6.02	9.36	5.22	8.67	4.43	6.48	6.23	5.36
14.	15.2	7.93	7.48	7.53	5.82	8.97	4.93	8.28	4.74	6.51	6.27	5.23
15.	14.8	7.87	7.56	7.27	7.44	7.93	5.21	8.04	6.73	6.30	6.09	5.18
16.	13.8	7.66	8.08	7.03	9.76	7.59	5.44	9.24	5.24	6.04	6.01	7.04
17.	12.9	7.86	57.4	6.95	6.88	7.06	5.08	7.52	4.73	5.97	5.94	9.80
18.	12.3	8.04	34.2	6.90	6.29	6.98	5.63	7.05	4.68	6.00	5.91	7.68
19.	12.8	8.05	20.4	6.73	5.96	42.6	7.13	6.79	17.3	6.08	5.90	6.31
20.	17.2	8.84	15.1	6.56	5.72	20.3	5.42	8.71	27.8	21.9	5.78	5.82
21.	14.4	8.27	12.9	6.38	6.09	11.9	5.09	6.97	10.2	21.7	5.67	5.34
22.	12.8	7.75	11.9	6.40	6.06	9.55	4.69	6.54	8.26	11.9	5.62	5.33
23.	10.9	7.35	11.1	6.29	5.93	8.82	5.71	6.13	7.54	9.55	5.61	5.34
24.	11.8	6.25	10.4	6.28	5.85	13.9	26.3	5.82	6.86	8.40	5.59	5.24
25.	10.7	6.27	10.1	6.30	5.52	10.4	16.3	5.66	5.91	8.04	5.38	5.15
26.	10.9	7.17	9.83	7.58	5.15	8.57	9.85	5.51	5.68	8.37	5.35	5.00
27.	10.6	7.13	10.7	7.19	5.00	7.92	8.40	5.18	5.54	27.3	5.33	4.99
28.	10.3	7.17	9.86	8.31	18.6	7.31	9.10	5.21	5.45	16.2	5.33	4.95
29.	9.56		9.92	7.55	11.9	6.85	10.3	5.13	5.96	12.1	5.32	4.99
30.	9.32		9.24	9.52	8.05	6.82	8.00	5.03	5.59	10.4	5.31	4.99
31.	8.98		8.77		7.10		7.60	5.46		9.57		4.89
	Extremwerte in m³/s											
am	31.	24.	08.	24.	26.	30.	22.	27.	11.	04.	28.	31.
NQ	8.42	5.33	5.33	5.96	5.00	6.27	4.45	4.75	4.18	4.75	5.02	4.42
HQ	19.3	9.21	81.2	10.9	36.9	70.1	50.8	54.2	70.1	61.8	9.55	13.4
am	20.	04.	17.	05.	28.	19.	24.	09.	19.	07.	01.	17.
	Monatsmittel in m³/s(MQ),l/s.km²(Mq) bzw.Monatssummen in mm (h_A)											
MQ	13.0	7.80	11.3	7.56	7.78	11.4	7.58	8.89	6.77	10.2	6.40	5.46
Mq	11.8	7.08	10.3	6.86	7.05	10.3	6.88	8.06	6.14	9.22	5.80	4.96
h_A	32	17	28	18	19	27	18	22	16	25	15	13

Reihe: 2006-2010	Mittlere Monatsmittel in m³/s (MQ),l/s.km²(Mq) bzw. -summen in mm (h_A)											
MQ	9.60	15.0	17.0	14.6	15.4	18.7	12.1	13.9	21.6	11.9	11.7	16.1
Mq	8.71	13.6	15.4	13.2	13.9	17.0	11.0	12.6	19.6	10.8	10.6	14.6
h_A	23	33	41	34	37	44	29	34	51	29	28	38
Reihe: 1951-2011	Mittlere Monatsmittel mit Extremwerten in m³/s											
NQ	2.08	2.50	2.35	1.79	1.25	0.97	1.10	1.38	1.29	2.44	2.17	2.08
NQ_T	2.58	2.65	2.76	2.63	1.38	3.33	2.20	2.35	2.20	3.00	3.82	2.84
MNQ_T	7.25	7.53	8.79	10.5	8.99	8.08	7.33	6.74	6.99	7.67	8.91	8.35
NMQ	3.33	4.25	4.49	4.81	4.40	4.52	3.45	3.01	4.27	4.48	4.44	3.56
MQ	11.0	12.7	18.5	18.4	16.5	17.7	15.8	14.2	15.0	15.9	17.3	14.7
HMQ	21.7	34.2	50.8	54.7	41.8	55.8	62.5	40.6	39.5	52.8	47.1	41.9
MHQ	30.9	39.4	70.8	66.0	69.6	95.9	82.9	85.2	95.9	79.6	73.8	56.2
HQ	132	206	274	360	328	400	360	361	327	343	350	313

Jahreswerte in m³/s (Q),l/s.km²(Mq), mm (h_J)

	Berichtsjahr			Reihe: 2006 - 2010			Reihe: 1951 - 2011		
NQ	4.18	11.09.		3.90	17.01.2007		0.97	05.06.1973	
NQ_T	4.43	13.09.					1.38	16.05.1968	
$MJNQ_T$							4.70		
NJMQ							7.46		2003
MQ,Mq,h_A	8.70	7.89	249	14.8	13.4	424	15.6	14.2	447
HJMQ							26.8		1972
MJHQ							208		
HQ	81.2	17.03.		304	25.06.2009		400	05.06.1954	

NNQ seit 1951: 0.97 05.06.1973 **HHQ seit** 1951: 400 05.06.1954

Berichtsjahr(J) Überschreitungsdauer der Abflüsse in Tagen Reihe(R): 2006-2010

m³/s	Tage(J)	Tage(R)	m³/s	Tage(J)	Tage(R)	m³/s	Tage(J)	Tage(R)	m³/s	Tage(J)	Tage(R)
10000			**500**			**20.0**	15	63.0	**1.00**		
8000			**350**			**16.0**	23	101.2	**0.80**		
6000			**250**			**12.0**	51	155.8	**0.60**		
4000			**180**		0.4	**9.00**	97	214.6	**0.40**		
3000			**140**		0.6	**7.00**	198	276.4	**0.30**		
2000			**100**		2.0	**5.00**	342	346.0	**0.20**		
1600			**80.0**		3.6	**3.50**	365	365.2	**0.10**		
1200			**60.0**		6.2	**2.50**			**0.06**		
900			**40.0**	2	16.8	**1.80**			**0.03**		
700			**30.0**	4	30.4	**1.40**			**0.00**		

Im Jän,Feb,Mrz,Sep,Dez nach ergänzten Wasserständen ermittelt

Nr. 678 Lipsch
Schwarzaubach

Mst.Nr. 211474 Art: Schreibpegel Einzugsgebiet: 129.5 km²

Monat	I	II	III	IV	V	VI	VII	VIII	IX	X	XI	XII
Tag	Tägliche Abflüsse 2011 in m³/s											
1.	0.43	0.26	0.36	0.44	0.38	0.20	0.12	0.16	1.19	0.11	0.24	0.14
2.	0.39	0.24	0.35	0.43	0.41	0.18	0.12	0.14	1.20	0.12	0.23	0.14
3.	0.30	0.22	0.35	0.41	0.49	0.16	0.16	0.13	0.48	0.11	0.22	0.15
4.	0.28	0.24	0.34	0.45	0.54	1.34	0.11	7.00	0.20	0.10	0.22	0.15
5.	0.30	0.23	0.36	0.53	0.30	1.12	0.11	0.86	0.17	0.10	0.20	0.15
6.	0.26	0.24	0.36	0.41	0.25	0.35	0.11	0.39	0.14	0.10	0.19	0.15
7.	0.27	0.24	0.31	0.39	0.23	0.56	0.11	0.27	0.13	2.48	0.18	0.15
8.	0.40	0.24	0.29	0.39	0.22	2.10	0.10	0.23	0.13	1.70	0.17	0.14
9.	0.49	0.22	0.32	0.35	0.21	2.76	0.09	1.12	0.14	0.51	0.18	0.13
10.	0.50	0.22	0.30	0.31	0.19	0.64	0.09	0.54	0.14	0.28	0.18	0.14
11.	0.76	0.23	0.30	0.31	0.19	0.35	0.09	0.26	0.14	0.24	0.17	0.14
12.	0.99	0.32	0.31	0.35	0.19	0.25	0.10	0.20	0.12	0.19	0.16	0.15
13.	1.22	0.44	0.35	0.40	0.19	0.22	0.09	0.18	0.15	0.17	0.15	0.22
14.	1.34	0.43	0.39	0.31	0.18	0.27	0.09	0.20	0.11	0.17	0.16	0.18
15.	1.44	0.43	0.39	0.29	0.44	0.35	0.07	0.17	0.16	0.15	0.16	0.20
16.	1.38	0.36	0.57	0.29	0.38	0.19	0.09	0.18	0.12	0.14	0.15	0.24
17.	1.12	0.41	7.27	0.28	0.22	0.16	0.09	0.16	0.11	0.14	0.15	0.92
18.	0.82	0.59	3.59	0.26	0.20	0.16	0.11	0.15	0.11	0.14	0.15	0.41
19.	1.19	0.86	1.94	0.27	0.18	4.52	0.14	0.34	1.51	0.14	0.15	0.27
20.	3.10	1.04	1.32	0.26	0.17	1.45	0.12	0.38	1.61	1.56	0.15	0.23
21.	1.72	0.78	1.01	0.25	0.18	0.65	0.10	0.17	0.37	1.11	0.14	0.20
22.	0.99	0.65	0.84	0.25	0.19	0.42	0.09	0.19	0.22	0.47	0.14	0.18
23.	0.70	0.51	0.76	0.24	0.33	0.41	0.22	0.17	0.18	0.31	0.14	0.17
24.	0.59	0.40	0.69	0.23	0.27	0.51	1.29	0.14	0.15	0.26	0.14	0.18
25.	0.51	0.37	0.67	0.25	0.97	0.29	0.45	0.14	0.14	0.23	0.14	0.16
26.	0.47	0.41	0.64	0.39	0.21	0.22	0.22	0.14	0.13	0.21	0.14	0.15
27.	0.41	0.41	0.80	0.31	0.17	0.20	0.16	0.12	0.12	0.86	0.16	0.15
28.	0.35	0.38	0.61	0.29	2.54	0.16	0.41	0.11	0.12	0.58	0.14	0.16
29.	0.31		0.57	0.28	0.79	0.15	0.54	0.12	0.11	0.38	0.14	0.17
30.	0.30		0.50	0.52	0.34	0.14	0.22	0.11	0.11	0.31	0.14	0.17
31.	0.27		0.45		0.25		0.19	0.11		0.27		0.16
	Extremwerte in m³/s											
am	04.	03.	08.	24.	23.	30.	15.	30.	01.	05.	23.	08.
NQ	0.17	0.07	0.24	0.22	0.16	0.12	0.07	0.09	0.10	0.10	0.13	0.12
HQ	4.13	1.18	10.2	0.74	5.18	12.6	1.82	33.1	15.5	6.49	0.27	1.61
am	20.	20.	17.	26.	28.	09.	24.	04.	01.	07.	01.	17.
	Monatsmittel in m³/s(MQ),l/s.km²(Mq) bzw.Monatssummen in mm (h_A)											
MQ	0.76	0.41	0.88	0.34	0.38	0.68	0.19	0.47	0.32	0.44	0.17	0.20
Mq	5.88	3.14	6.80	2.62	2.95	5.27	1.49	3.64	2.50	3.40	1.28	1.56
h_A	16	8	18	7	8	14	4	10	6	9	3	4
Reihe: 2006-2010	Mittlere Monatsmittel in m³/s (MQ),l/s.km²(Mq) bzw. -summen in mm (h_A)											
MQ	0.72	1.70	1.38	0.61	0.93	1.81	1.00	1.11	1.54	0.53	0.70	1.41
Mq	5.59	13.1	10.7	4.71	7.19	14.0	7.75	8.56	11.9	4.09	5.37	10.9
h_A	15	32	29	12	19	36	21	23	31	11	14	28
Reihe: 1969-2011	Mittlere Monatsmittel mit Extremwerten in m³/s											
NQ	0.05	.039	0.05	.026	.008	.004	.023	.010	.020	.020	0.05	.009
NQ_T	0.07	0.07	0.06	.027	.010	.005	.024	.027	.020	.020	0.07	0.07
MNQ_T	0.35	0.41	0.44	0.36	0.22	0.15	0.14	0.16	0.16	0.22	0.26	0.37
NMQ	0.10	0.10	0.13	0.11	0.08	0.09	.038	.047	0.06	0.08	0.13	0.13
MQ	0.80	1.30	1.70	1.05	0.79	1.00	1.03	0.86	0.82	0.77	1.02	1.01
HMQ	2.45	4.89	6.75	4.22	2.66	5.91	6.53	4.01	2.99	3.28	5.29	2.70
MHQ	4.42	7.81	10.3	7.64	9.75	17.8	13.9	15.0	11.1	7.52	9.63	7.05
HQ	28.0	62.8	35.1	49.7	51.1	127	67.1	83.1	50.0	39.8	71.7	23.6

Jahreswerte in m³/s (Q),l/s.km²(Mq), mm (h_A)

	Berichtsjahr			Reihe: 2006 - 2010			Reihe: 1969 - 2011		
NQ	0.07	15.07.		0.06	09.08.2007		.004	07.06.1979	
NQ_T	0.08	15.07.					.005	07.06.1979	
$MJNQ_T$							0.09		
NJMQ							0.17		1993
MQ,Mq,h_A	0.44	3.38	107	1.12	8.62	272	1.01	7.80	246
HJMQ							2.30		1972
MJHQ							32.4		
HQ	33.1	04.08.		127	24.06.2009		127	24.06.2009	

NNQ seit 1969: .004 07.06.1979 **HHQ seit** 1969: 127 24.06.2009

Berichtsjahr(J) Überschreitungsdauer der Abflüsse in Tagen Reihe(R): 2006-2010

m³/s	Tage(J)	Tage(R)	m³/s	Tage(J)	Tage(R)	m³/s	Tage(J)	Tage(R)	m³/s	Tage(J)	Tage(R)
10000			**500**			**20.0**		1.0	**1.00**	32	87.2
8000			**350**			**16.0**		1.4	**0.80**	42	107.8
6000			**250**			**12.0**		2.6	**0.60**	54	141.0
4000			**180**			**9.00**		4.0	**0.40**	100	194.2
3000			**140**			**7.00**	2	7.2	**0.30**	148	232.6
2000			**100**			**5.00**	2	13.6	**0.20**	220	291.4
1600			**80.0**			**3.50**	4	23.4	**0.10**	356	357.4
1200			**60.0**		0.2	**2.50**	7	36.2	**0.06**	365	365.0
900			**40.0**		0.4	**1.80**	10	51.0	**0.03**		
700			**30.0**		0.8	**1.40**	17	65.0	**0.00**		

Im Feb durch Eis beeinflusst
Im Jän,Feb,Mrz,Apr,Mai,Jun,Okt,Nov,Dez n.erg.Wasserständen erm.

Nr. 679 Mureck (Schreibpegel)
Mur

Mst.Nr. 211490 Art: Schreibpegel Einzugsgebiet: 9769.9 km²

Monat	I	II	III	IV	V	VI	VII	VIII	IX	X	XI	XII
Tag	Tägliche Abflüsse 2011 in m³/s											
1.	108	86.9	76.7	92.0	126	141	154	111	99.3	102	109	70.4
2.	105	87.3	75.1	98.9	130	143	143	109	125	99.0	106	69.6
3.	104	86.0	74.7	106	124	133	136	105	106	97.5	103	68.5
4.	99.9	89.4	74.8	116	125	163	131	227	96.6	95.8	99.9	66.1
5.	92.4	84.1	72.0	129	114	196	127	183	95.7	94.3	99.6	65.7
6.	85.8	83.2	71.1	124	106	163	137	141	101	94.8	94.5	66.0
7.	93.8	85.7	70.0	116	102	146	122	124	94.3	140	92.6	66.0
8.	101	86.4	70.9	124	99.2	174	129	131	89.9	193	95.0	67.1
9.	101	88.0	69.5	138	101	166	117	222	86.2	132	88.6	65.7
10.	101	84.8	73.3	136	101	152	106	194	87.9	120	90.4	64.1
11.	109	85.6	72.0	128	97.7	132	104	162	84.8	160	89.4	63.3
12.	113	86.4	71.3	124	98.5	129	104	144	83.0	196	86.6	62.9
13.	109	101	71.5	125	103	154	98.7	140	80.7	172	83.0	67.6
14.	143	93.8	73.1	116	104	151	94.7	135	80.8	169	82.2	67.1
15.	189	91.6	77.2	111	114	150	103	122	103	148	83.6	66.9
16.	160	90.7	80.9	103	140	141	106	154	93.7	133	83.1	69.2
17.	144	90.0	213	103	118	162	95.6	133	85.7	128	80.0	77.3
18.	134	88.4	203	101	112	142	95.3	122	82.4	123	80.4	69.8
19.	133	86.7	152	102	106	339	108	122	142	121	78.1	65.9
20.	143	87.4	122	102	103	366	101	122	376	151	75.7	66.3
21.	127	84.9	105	101	105	279	95.3	111	237	147	76.4	60.6
22.	114	83.4	96.9	98.7	110	242	95.9	104	200	114	73.3	61.0
23.	101	81.7	93.0	99.3	106	216	98.2	98.9	177	107	75.8	63.9
24.	99.9	75.8	92.1	100	112	314	152	101	153	106	74.3	62.9
25.	106	75.5	91.7	104	110	270	220	95.2	137	103	74.2	62.1
26.	105	75.4	93.0	112	104	225	173	92.7	131	102	71.6	60.0
27.	103	73.9	97.3	109	103	214	145	88.9	129	157	69.2	59.3
28.	101	73.5	98.3	112	173	193	145	102	120	159	67.5	59.8
29.	93.0		98.0	115	189	176	146	99.1	115	128	70.3	60.1
30.	87.3		94.8	126	153	164	127	92.1	105	117	70.0	59.3
31.	88.5		92.6		144		120	91.7		113		59.7
	Extremwerte in m³/s											
am	31.	25.	09.	19.	23.	12.	18.	30.	14.	07.	22.	22.
NQ	76.1	64.5	50.8	79.7	80.5	112	83.3	81.5	67.5	84.1	58.6	47.9
HQ	211	119	294	160	236	519	263	298	495	253	126	99.7
am	15.	13.	17.	10.	28.	19.	25.	04.	20.	07.	01.	20.
	Monatsmittel in m³/s(MQ),l/s.km²(Mq) bzw.Monatssummen in mm (h_A)											
MQ	113	85.3	94.1	112	117	191	124	128	123	130	84.1	65.0
Mq	11.5	8.73	9.63	11.5	12.0	19.6	12.6	13.1	12.6	13.3	8.61	6.65
h_A	31	21	26	30	32	51	34	35	33	36	22	17
Reihe: 2006-2010	Mittlere Monatsmittel in m³/s (MQ),l/s.km²(Mq) bzw. -summen in mm (h_A)											
MQ	84.3	88.8	113	189	234	225	182	162	189	125	122	120
Mq	8.63	9.09	11.6	19.4	24.0	23.0	18.6	16.6	19.3	12.8	12.5	12.3
h_A	23	22	31	50	64	60	50	45	50	34	32	32
Reihe: 1974-2011	Mittlere Monatsmittel mit Extremwerten in m³/s											
NQ	28.1	28.9	39.8	60.2	80.5	77.3	40.1	30.3	45.4	46.5	45.1	36.0
NQ_T	39.2	43.7	52.8	71.6	95.8	85.7	57.3	41.8	61.8	53.4	46.3	44.4
MNQ_T	67.8	66.0	75.6	122	162	149	120	103	96.4	93.9	89.7	75.1
NMQ	47.8	59.5	78.0	86.5	117	110	73.6	52.8	80.9	63.7	54.4	48.8
MQ	84.3	83.7	120	174	238	210	188	157	145	141	120	104
HMQ	141	141	190	315	428	333	435	326	295	308	225	202
MHQ	159	162	282	319	430	430	441	416	373	345	257	224
HQ	383	506	689	622	916	979	1190	1251	947	1167	722	786

Jahreswerte in m³/s (Q),l/s.km²(Mq), mm (h_A)

	Berichtsjahr			Reihe: 2006 - 2010			Reihe: 1974 - 2011		
NQ	47.9	22.12.		28.1	27.01.2006		28.1	27.01.2006	
NQ_T	59.3	30.12.					39.2	20.01.2002	
$MJNQ_T$							57.6		
NJMQ							91.0		2003
MQ,Mq,h_A	114	11.7	368	154	15.7	496	147	15.1	476
HJMQ							212		2009
MJHQ							704		
HQ	519	19.06.		979	25.06.2009		1251	22.08.2005	

NNQ seit 1974: 28.1 27.01.2006 **HHQ seit** 1974: 1251 22.08.2005

Berichtsjahr(J) Überschreitungsdauer der Abflüsse in Tagen Reihe(R): 2006-2010

m³/s	Tage(J)	Tage(R)	m³/s	Tage(J)	Tage(R)	m³/s	Tage(J)	Tage(R)	m³/s	Tage(J)	Tage(R)
10000			**500**		1.2	**20.0**			**1.00**		
8000			**350**	2	12.4	**16.0**			**0.80**		
6000			**250**	6	41.4	**12.0**			**0.60**		
4000			**180**	25	95.8	**9.00**			**0.40**		
3000			**140**	74	157.2	**7.00**			**0.30**		
2000			**100**	206	263.0	**5.00**			**0.20**		
1600			**80.0**	302	330.8	**3.50**			**0.10**		
1200			**60.0**	361	360.2	**2.50**			**0.06**		
900			**40.0**	365	365.2	**1.80**			**0.03**		
700		0.2	**30.0**			**1.40**			**0.00**		

in Abstimmung mit d.Hydrometeorolog.Dienst d.Republik Slowenien
siehe Tabelle Überleitungen u. Speicherungen d. Berichtsjahrs
Extremwerte beeinflusst

Nr. 680 Fluttendorf Gnasbach

Mst.Nr. 211508 Art: Schreibpegel Einzugsgebiet: 119.3 km²

Monat	I	II	III	IV	V	VI	VII	VIII	IX	X	XI	XII
Tag	Tägliche Abflüsse 2011 in m³/s											
1.	0.58	0.51	0.39	0.40	0.41	0.34	0.25	0.19	0.95	0.17	0.41	0.24
2.	0.56	0.48	0.38	0.39	0.39	0.30	0.22	0.18	2.14	0.16	0.38	0.24
3.	0.50	0.57	0.38	0.39	0.45	0.27	0.29	0.15	0.79	0.16	0.37	0.24
4.	0.52	0.53	0.38	0.41	0.63	0.26	0.22	1.93	0.34	0.16	0.36	0.25
5.	0.50	0.51	0.38	0.53	0.37	0.36	0.21	0.52	0.23	0.15	0.35	0.26
6.	0.47	0.50	0.38	0.39	0.31	0.27	0.29	0.30	0.20	0.15	0.35	0.25
7.	0.47	0.49	0.35	0.38	0.29	1.34	0.19	0.22	0.17	2.74	0.33	0.23
8.	0.47	0.49	0.34	0.38	0.27	5.82	0.16	0.21	0.15	2.41	0.32	0.22
9.	0.53	0.48	0.37	0.35	0.26	11.9	0.14	0.88	0.15	0.96	0.31	0.22
10.	0.55	0.47	0.39	0.32	0.24	1.92	0.13	0.37	0.15	0.61	0.30	0.23
11.	0.73	0.48	0.37	0.33	0.24	1.04	0.12	0.22	0.14	0.48	0.29	0.23
12.	1.03	0.50	0.39	0.36	0.23	0.71	0.12	0.19	0.20	0.39	0.29	0.25
13.	1.24	0.51	0.42	0.54	0.24	0.56	0.11	0.16	0.43	0.34	0.22	0.38
14.	1.45	0.53	0.46	0.39	0.22	0.57	0.12	0.15	0.18	0.29	0.27	0.31
15.	1.52	0.53	0.46	0.36	1.32	0.51	0.19	0.14	0.15	0.25	0.31	0.36
16.	1.35	0.53	0.53	0.34	1.18	0.39	0.14	0.36	0.15	0.25	0.29	0.47
17.	1.16	0.59	2.42	0.33	0.56	0.33	0.13	0.16	0.14	0.25	0.27	1.32
18.	0.97	0.68	1.47	0.33	0.41	0.32	0.16	0.13	0.14	0.24	0.26	0.73
19.	1.32	0.79	0.93	0.34	0.34	4.87	0.33	0.76	1.19	0.24	0.26	0.51
20.	2.42	0.82	0.72	0.34	0.29	1.89	0.19	0.81	2.05	1.56	0.26	0.43
21.	1.55	0.66	0.62	0.33	0.60	0.98	0.21	0.24	0.66	1.35	0.26	0.37
22.	1.12	0.55	0.56	0.32	0.49	0.68	0.13	0.18	0.41	0.77	0.25	0.33
23.	0.93	0.48	0.53	0.31	0.30	0.59	0.23	0.16	0.31	0.57	0.25	0.31
24.	0.84	0.46	0.50	0.31	0.26	1.13	1.08	0.14	0.26	0.49	0.25	0.30
25.	0.76	0.47	0.50	0.32	1.02	0.86	0.66	0.12	0.23	0.44	0.24	0.29
26.	0.72	0.45	0.49	0.34	0.32	0.52	0.35	0.12	0.21	0.40	0.24	0.26
27.	0.66	0.44	0.54	0.34	0.25	0.44	0.24	0.11	0.19	0.78	0.24	0.26
28.	0.61	0.41	0.48	0.35	2.13	0.37	0.49	0.11	0.18	0.69	0.24	0.26
29.	0.57		0.45	0.32	0.98	0.31	0.57	0.11	0.17	0.54	0.24	0.26
30.	0.57		0.43	0.46	0.55	0.29	0.29	0.11	0.17	0.48	0.24	0.27
31.	0.54		0.42		0.41		0.22	0.11		0.45		0.27
	Extremwerte in m³/s											
am	03.	25.	08.	24.	15.	07.	14.	19.	01.	07.	13.	08.
NQ	0.41	0.36	0.26	0.30	0.17	0.21	0.11	0.10	0.10	0.14	0.18	0.22
HQ	3.14	0.93	3.03	0.72	3.98	33.4	1.86	5.46	8.96	7.30	0.52	2.07
am	20.	03.	17.	13.	28.	09.	24.	19.	01.	07.	15.	17.
	Monatsmittel in m³/s(MQ),l/s.km²(Mq) bzw.Monatssummen in mm (h_A)											
MQ	0.88	0.53	0.56	0.37	0.51	1.34	0.26	0.31	0.43	0.61	0.29	0.34
Mq	7.36	4.46	4.71	3.08	4.31	11.2	2.22	2.57	3.58	5.11	2.41	2.85
h_A	20	11	13	8	12	29	6	7	9	14	6	7

Reihe: 2006-2010	Mittlere Monatsmittel in m³/s (MQ),l/s.km²(Mq) bzw. -summen in mm (h_A)											
MQ	0.78	1.29	1.10	0.53	0.89	1.29	0.65	0.93	0.89	0.45	0.63	1.14
Mq	6.51	10.8	9.23	4.41	7.48	10.8	5.41	7.76	7.43	3.80	5.26	9.55
h_A	17	26	25	11	20	28	15	21	19	10	14	25
Reihe: 1976-2011	**Mittlere Monatsmittel mit Extremwerten in m³/s**											
NQ	0.08	0.09	0.12	0.06	0.09	0.05	.030	.023	.023	.036	0.06	0.07
NQ_T	0.09	0.10	0.18	0.17	0.11	0.06	.035	.024	.025	.037	0.08	0.07
MNQ_T	0.39	0.41	0.40	0.38	0.26	0.21	0.14	0.12	0.15	0.22	0.29	0.40
NMQ	0.18	0.16	0.28	0.26	0.20	0.10	0.08	.039	0.07	0.14	0.12	0.14
MQ	0.82	0.97	1.18	0.82	0.76	0.84	0.62	0.58	0.60	0.69	0.89	0.99
HMQ	2.13	3.00	4.25	2.56	2.28	3.14	2.48	2.47	1.74	2.83	3.36	2.74
MHQ	4.07	4.84	6.00	4.35	6.63	10.2	7.91	8.82	6.94	5.83	6.51	5.91
HQ	21.8	29.1	18.1	26.3	25.2	58.7	29.7	50.9	36.5	28.6	38.1	19.2

Jahreswerte in m³/s (Q),l/s.km²(Mq), mm (h_A)									
	Berichtsjahr			Reihe: 2006 - 2010			Reihe: 1976 - 2011		
NQ	0.10	27.08.		.045	18.07.2010		.023	01.08.1993	
NQ_T	0.10	31.08.					.024	04.08.1993	
$MJNQ_T$							0.09		
NJMQ							0.25		2003
MQ,Mq,h_A	0.53	4.48	141	0.88	7.34	232	0.81	6.82	215
HJMQ							1.55		1979
MJHQ							20.5		
HQ	33.4	09.06.		58.7	25.06.2009		58.7	25.06.2009	
NNQ seit 1968:	.023	01.08.1993		**HHQ seit** 1968:	58.7	25.06.2009			

Berichtsjahr(J)	Überschreitungsdauer der Abflüsse in Tagen											Reihe(R): 2006-2010
m³/s	Tage(J)	Tage(R)	m³/s	Tage(J)	Tage(R)	m³/s	Tage(J)	Tage(R)	m³/s	Tage(J)	Tage(R)	
10000			**500**			**20.0**		0.6	**1.00**	34	76.8	
8000			**350**			**16.0**		0.8	**0.80**	46	96.2	
6000			**250**			**12.0**		0.8	**0.60**	69	136.2	
4000			**180**			**9.00**	1	1.6	**0.40**	155	202.2	
3000			**140**			**7.00**	1	2.6	**0.30**	232	249.2	
2000			**100**			**5.00**	2	6.6	**0.20**	312	307.0	
1600			**80.0**			**3.50**	3	15.2	**0.10**	365	355.0	
1200			**60.0**			**2.50**	4	25.0	**0.06**		361.4	
900			**40.0**			**1.80**	13	39.6	**0.03**		365.2	
700			**30.0**		0.4	**1.40**	18	52.6	**0.00**			

Im Jän,Feb nach ergänzten Wasserständen ermittelt
Im Jän,Feb,Mrz durch Eis beeinflusst

Nr. 681 Arnbach Drau

Mst.Nr. 202523 Art: Schreibpegel Einzugsgebiet: 162.1 km²

Monat	I	II	III	IV	V	VI	VII	VIII	IX	X	XI	XII
Tag	Tägliche Abflüsse 2011 in m³/s											
1.	2.76	1.93	1.70	2.41	3.27	6.04	6.08	4.04	2.83	3.83	2.99	2.45
2.	2.71	1.95	1.69	2.70	3.30	5.96	5.84	3.93	2.83	3.74	2.97	2.44
3.	2.57	1.92	1.71	2.97	3.25	5.74	5.62	4.01	2.78	3.64	2.96	2.45
4.	2.49	1.95	1.66	3.38	3.24	5.94	5.40	3.91	3.01	3.57	2.89	2.48
5.	2.39	1.95	1.69	3.41	3.19	6.02	5.23	3.92	3.27	3.49	2.96	2.46
6.	2.37	1.95	1.71	3.48	3.15	6.12	5.03	4.22	2.92	3.38	2.98	2.32
7.	2.45	1.95	1.68	3.79	3.13	6.71	4.92	3.85	2.82	4.59	3.50	2.27
8.	2.50	1.95	1.67	4.08	3.15	7.70	4.81	4.20	2.76	3.78	3.31	2.29
9.	2.47	1.94	1.70	4.12	3.16	7.90	4.65	4.42	2.75	3.65	3.17	2.23
10.	2.48	1.94	1.72	3.98	3.16	7.88	4.54	4.10	2.72	3.65	3.10	2.27
11.	2.42	1.94	1.74	3.84	3.17	8.11	4.66	3.99	2.67	3.49	3.07	2.26
12.	2.42	1.95	1.72	3.93	3.31	8.30	4.40	3.97	2.71	3.34	3.03	2.28
13.	2.40	1.93	1.73	3.72	3.28	8.81	4.34	3.94	2.65	3.23	2.98	2.23
14.	2.45	1.93	1.80	3.59	3.41	8.75	4.38	3.83	2.61	3.15	2.78	2.12
15.	2.42	1.85	1.81	3.49	4.44	8.47	4.50	4.18	2.62	3.11	2.87	2.19
16.	2.36	1.81	2.18	3.38	4.05	8.10	4.66	3.72	2.56	3.07	2.82	2.20
17.	2.38	1.81	2.41	3.37	3.97	7.83	4.28	3.35	2.65	3.02	2.91	2.18
18.	2.32	1.79	2.31	3.33	3.91	8.09	4.29	3.30	3.99	2.95	2.79	2.08
19.	2.35	1.79	2.16	3.34	3.85	9.33	4.11	3.22	9.89	2.90	2.61	2.01
20.	2.27	1.75	2.03	3.31	3.83	8.40	4.47	3.14	6.11	3.24	2.70	1.94
21.	2.14	1.77	1.96	3.33	3.83	7.77	4.22	3.09	5.71	2.97	2.69	1.99
22.	2.11	1.76	1.94	3.35	3.91	7.60	4.04	3.05	5.14	2.88	2.67	2.00
23.	2.04	1.67	1.96	3.32	3.96	8.65	4.30	2.99	4.79	2.84	2.63	2.07
24.	2.06	1.65	1.99	3.48	3.92	8.73	5.65	2.97	4.69	2.78	2.56	2.10
25.	2.06	1.67	2.06	3.43	3.94	8.12	4.62	2.91	4.63	2.86	2.50	2.07
26.	2.11	1.67	2.10	3.38	4.06	7.68	4.34	2.87	4.52	4.48	2.49	2.04
27.	2.08	1.70	2.11	3.37	5.01	7.26	4.19	3.15	4.40	3.58	2.51	2.08
28.	2.09	1.70	2.20	3.34	6.65	6.89	4.22	3.01	4.23	3.33	2.59	2.08
29.	2.01		2.20	3.37	5.90	6.58	4.14	2.90	4.13	3.19	2.57	2.05
30.	2.01		2.22	3.39	5.70	6.39	4.11	2.87	3.95	3.10	2.52	1.98
31.	1.98		2.21		5.75		4.05	2.85		3.05		1.97
	Extremwerte in m³/s											
am	12.	02.	02.	02.	18.	03.	14.	03.	13.	19.	18.	22.
NQ	1.36	1.41	1.07	2.11	2.23	4.53	2.52	1.94	1.96	2.38	1.22	1.51
HQ	3.79	3.48	3.84	4.61	8.79	11.6	7.56	5.03	14.2	6.57	4.28	2.70
am	11.	02.	16.	07.	28.	19.	01.	06.	19.	07.	17.	23.
	Monatsmittel in m³/s(MQ),l/s.km²(Mq) bzw.Monatssummen in mm (h_A)											
MQ	2.31	1.84	1.93	3.45	3.93	7.53	4.65	3.54	3.78	3.35	2.84	2.18
Mq	14.3	11.4	11.9	21.3	24.2	46.4	28.7	21.9	23.3	20.7	17.5	13.4
h_A	38	27	32	55	65	120	77	59	60	55	45	35

Reihe: 2006-2010	Mittlere Monatsmittel in m³/s (MQ),l/s.km²(Mq) bzw. -summen in mm (h_A)											
MQ	1.83	1.68	1.95	3.63	5.39	5.15	4.32	3.79	3.22	2.74	3.06	2.31
Mq	11.3	10.4	12.0	22.4	33.2	31.8	26.7	23.4	19.8	16.9	18.9	14.2
h_A	30	25	32	58	89	82	71	63	51	45	49	37
Reihe: 1999-2011	**Mittlere Monatsmittel mit Extremwerten in m³/s**											
NQ	0.79	0.77	0.74	0.79	0.93	0.97	1.15	1.05	0.73	1.09	0.90	0.92
NQ_T	1.38	1.35	1.31	1.48	2.01	2.03	2.42	2.23	1.79	1.77	1.62	1.49
MNQ_T	1.81	1.62	1.62	2.20	3.48	4.16	3.67	3.04	2.71	2.65	2.72	2.13
NMQ	1.50	1.41	1.54	1.71	2.29	2.43	3.03	2.42	1.97	2.09	1.95	1.66
MQ	2.06	1.75	1.91	3.02	4.90	5.17	4.40	3.75	3.24	3.70	3.95	2.69
HMQ	3.74	2.82	3.17	7.38	9.37	7.53	6.25	5.30	4.36	10.1	9.95	5.22
MHQ	3.33	2.59	3.22	4.90	8.61	8.44	8.94	7.06	7.64	8.88	9.05	4.87
HQ	7.62	5.37	5.16	9.88	17.4	12.7	15.7	10.5	18.1	37.6	25.8	12.4

Jahreswerte in m³/s (Q),l/s.km²(Mq), mm (h_A)									
	Berichtsjahr			Reihe: 2006 - 2010			Reihe: 1999 - 2011		
NQ	1.07	02.03.		0.73	01.09.2010		0.73	01.09.2010	
NQ_T	1.65	24.02.					1.31	10.03.2003	
$MJNQ_T$							1.49		
NJMQ							2.43		2003
MQ,Mq,h_A	3.45	21.3	670	3.27	20.2	637	3.38	20.9	658
HJMQ							4.24		2000
MJHQ							15.7		
HQ	14.2	19.09.		14.7	30.10.2008		37.6	13.10.2000	
NNQ seit 1997:	0.73	01.09.2010		**HHQ seit** 1997:	37.6	13.10.2000			

Berichtsjahr(J)	Überschreitungsdauer der Abflüsse in Tagen											Reihe(R): 2006-2010
m³/s	Tage(J)	Tage(R)	m³/s	Tage(J)	Tage(R)	m³/s	Tage(J)	Tage(R)	m³/s	Tage(J)	Tage(R)	
10000			**500**			**20.0**			**1.00**		365.2	
8000			**350**			**16.0**			**0.80**			
6000			**250**			**12.0**			**0.60**			
4000			**180**			**9.00**	2	4.6	**0.40**			
3000			**140**			**7.00**	21	14.6	**0.30**			
2000			**100**			**5.00**	46	51.4	**0.20**			
1600			**80.0**			**3.50**	126	119.2	**0.10**			
1200			**60.0**			**2.50**	246	218.0	**0.06**			
900			**40.0**			**1.80**	341	296.0	**0.03**			
700			**30.0**			**1.40**	365	362.4	**0.00**			

durch Kraftwerksbetrieb beeinflusst
Im Mai nach ergänzten Wasserständen ermittelt

Nr. 682 Eggeberg Villgratenbach

Mst.Nr. 231100 Art: Schreibpegel Einzugsgebiet: 35.2 km²

Monat	I	II	III	IV	V	VI	VII	VIII	IX	X	XI	XII
Tag	Tägliche Abflüsse 2011 in m³/s											
1.	0.43	0.33	0.29	0.52	0.85	2.12	1.89	1.16	0.79	1.00	0.77	0.51
2.	0.43	0.33	0.29	0.62	0.85	2.02	1.83	1.10	0.78	0.97	0.76	0.51
3.	0.42	0.33	0.29	0.74	0.87	1.98	1.71	1.37	0.75	0.94	0.74	0.51
4.	0.41	0.33	0.29	0.82	0.84	2.01	1.59	1.36	0.84	0.92	0.73	0.50
5.	0.40	0.33	0.29	0.78	0.82	2.14	1.54	1.21	0.98	0.91	0.72	0.49
6.	0.41	0.33	0.29	0.80	0.82	2.37	1.45	1.34	0.88	0.89	0.72	0.49
7.	0.39	0.33	0.29	0.98	0.85	2.60	1.50	1.26	0.80	1.22	0.79	0.49
8.	0.38	0.33	0.29	1.13	0.98	3.19	1.48	1.66	0.76	1.01	0.76	0.49
9.	0.38	0.33	0.30	1.15	1.11	3.68	1.32	1.77	0.73	0.97	0.73	0.48
10.	0.38	0.33	0.30	1.08	1.20	3.63	1.21	1.57	0.70	1.19	0.72	0.48
11.	0.38	0.33	0.30	1.02	1.27	3.67	1.24	1.50	0.68	1.12	0.70	0.47
12.	0.39	0.33	0.30	0.96	1.38	3.28	1.11	1.48	0.70	1.07	0.69	0.47
13.	0.40	0.32	0.30	0.89	1.48	3.83	1.13	1.42	0.67	1.06	0.67	0.46
14.	0.40	0.32	0.30	0.81	1.61	3.75	1.22	1.35	0.66	1.03	0.66	0.46
15.	0.40	0.32	0.31	0.77	1.85	3.41	1.28	1.52	0.65	1.00	0.65	0.46
16.	0.39	0.32	0.32	0.74	1.61	3.07	1.30	1.35	0.64	0.98	0.64	0.47
17.	0.38	0.32	0.32	0.71	1.46	2.69	1.17	1.25	0.66	0.95	0.62	0.47
18.	0.38	0.31	0.32	0.73	1.37	2.81	1.30	1.19	1.00	0.92	0.61	0.46
19.	0.37	0.31	0.31	0.76	1.38	3.24	1.16	1.12	2.12	0.92	0.60	0.45
20.	0.36	0.31	0.30	0.80	1.37	2.71	1.32	1.07	1.64	0.93	0.60	0.43
21.	0.36	0.31	0.29	0.87	1.38	2.46	1.17	1.03	1.59	0.88	0.59	0.43
22.	0.35	0.31	0.31	0.93	1.50	2.44	1.13	1.01	1.51	0.86	0.57	0.43
23.	0.35	0.31	0.32	0.97	1.59	3.21	1.38	0.99	1.40	0.84	0.55	0.42
24.	0.35	0.31	0.33	0.98	1.65	3.11	1.64	0.96	1.33	0.83	0.54	0.42
25.	0.35	0.31	0.35	0.98	1.64	2.73	1.52	0.93	1.27	0.84	0.54	0.42
26.	0.35	0.31	0.38	0.98	1.77	2.52	1.46	0.91	1.21	0.95	0.54	0.41
27.	0.34	0.30	0.39	0.97	2.41	2.41	1.44	1.01	1.14	0.85	0.53	0.41
28.	0.34	0.30	0.40	0.94	2.66	2.22	1.40	0.93	1.10	0.83	0.52	0.41
29.	0.34		0.41	0.90	2.24	2.05	1.32	0.86	1.06	0.81	0.51	0.40
30.	0.33		0.42	0.88	2.03	1.92	1.26	0.83	1.03	0.79	0.50	0.40
31.	0.33		0.43		2.03		1.20	0.84		0.78		0.40
	Extremwerte in m³/s											
am	31.	28.	04.	01.	05.	03.	13.	31.	16.	31.	30.	31.
NQ	0.33	0.30	0.29	0.44	0.82	1.88	1.06	0.79	0.64	0.77	0.50	0.39
HQ	0.43	0.34	0.44	1.32	3.96	4.27	2.09	3.49	2.98	1.93	0.80	0.51
am	04.	26.	31.	08.	27.	13.	15.	03.	19.	07.	07.	03.
	Monatsmittel in m³/s(MQ),l/s.km²(Mq) bzw.Monatssummen in mm (h_A)											
MQ	0.38	0.32	0.32	0.87	1.45	2.78	1.38	1.20	1.00	0.94	0.64	0.45
Mq	10.7	9.04	9.22	24.8	41.1	78.9	39.1	34.2	28.5	26.8	18.2	12.9
h_A	29	22	25	64	110	204	105	92	74	72	47	33

Reihe: 2006-2010	Mittlere Monatsmittel in m³/s (MQ),l/s.km²(Mq) bzw. -summen in mm (h_A)											
MQ	0.33	0.28	0.28	0.65	1.94	2.13	1.71	1.28	1.14	0.79	0.67	0.46
Mq	9.48	7.86	8.03	18.5	55.1	60.4	48.6	36.4	32.3	22.5	19.0	13.2
h_A	25	19	22	48	148	157	130	97	84	60	49	34
Reihe: 1991-2011	**Mittlere Monatsmittel mit Extremwerten in m³/s**											
NQ	0.20	0.21	0.19	0.22	0.51	0.74	0.65	0.27	0.45	0.38	0.33	0.20
NQ_T	0.21	0.21	0.20	0.22	0.51	0.80	0.67	0.58	0.46	0.40	0.34	0.24
MNQ_T	0.30	0.27	0.26	0.35	0.91	1.58	1.16	0.84	0.75	0.72	0.56	0.39
NMQ	0.24	0.22	0.22	0.35	0.89	1.18	1.06	0.77	0.57	0.47	0.38	0.29
MQ	0.34	0.29	0.32	0.56	1.76	2.30	1.75	1.17	1.05	1.10	0.77	0.48
HMQ	0.53	0.44	0.51	0.91	3.34	3.83	3.94	1.73	1.60	2.66	1.41	0.88
MHQ	0.42	0.32	0.48	1.16	3.37	4.91	4.56	2.99	2.38	2.25	1.86	0.62
HQ	0.71	0.49	0.94	2.25	5.65	14.6	13.3	6.48	6.51	6.27	14.7	1.63

Jahreswerte in m³/s (Q),l/s.km²(Mq), mm (h_A)									
	Berichtsjahr			Reihe: 2006 - 2010			Reihe: 1991 - 2011		
NQ	0.29	04.03.		0.21	14.03.2006		0.19	14.03.1996	
NQ_T	0.29	04.03.					0.20	17.03.1996	
$MJNQ_T$							0.25		
NJMQ							0.77		2007
MQ,Mq,h_A	0.98	27.8	878	0.98	27.7	875	0.99	28.2	890
HJMQ							1.20		2001
MJHQ							6.18		
HQ	4.27	13.06.		13.3	16.07.2009		14.7	01.11.2004	
NNQ seit 1986:	0.19	14.03.1996		**HHQ seit** 1986:	14.7	01.11.2004			

Berichtsjahr(J) Überschreitungsdauer der Abflüsse in Tagen Reihe(R): 2006-2010											
m³/s	Tage(J)	Tage(R)	m³/s	Tage(J)	Tage(R)	m³/s	Tage(J)	Tage(R)	m³/s	Tage(J)	Tage(R)
10000			500			20.0			1.00	133	136.2
8000			350			16.0			0.80	190	173.6
6000			250			12.0			0.60	233	211.6
4000			180			9.00			0.40	288	260.4
3000			140			7.00			0.30	356	311.6
2000			100			5.00		0.4	0.20	365	365.2
1600			80.0			3.50	5	5.2	0.10		
1200			60.0			2.50	19	20.8	0.06		
900			40.0			1.80	39	50.4	0.03		
700			30.0			1.40	70	77.0	0.00		

ausgewertet nach Erhebungen der Tiroler Wasserkraftwerke-AG

Nr. 683 Ausservillgraten Winkeltalbach

Mst.Nr. 212225 Art: Schreibpegel Einzugsgebiet: 62.2 km²

Monat	I	II	III	IV	V	VI	VII	VIII	IX	X	XI	XII
Tag	Tägliche Abflüsse 2011 in m³/s											
1.	0.73	0.57	0.52	0.77	1.41	3.41	2.88	1.76	1.24	1.67	1.24	0.92
2.	0.72	0.56	0.51	0.92	1.41	3.44	2.78	1.66	1.21	1.62	1.22	0.91
3.	0.71	0.56	0.52	1.07	1.42	3.33	2.65	1.86	1.17	1.56	1.22	0.92
4.	0.71	0.56	0.53	1.22	1.39	3.49	2.52	1.89	1.24	1.53	1.21	0.91
5.	0.71	0.56	0.54	1.21	1.38	3.56	2.38	1.75	1.33	1.49	1.22	0.91
6.	0.70	0.56	0.55	1.24	1.38	3.61	2.25	1.85	1.24	1.45	1.22	0.86
7.	0.67	0.56	0.56	1.39	1.43	3.62	2.26	1.76	1.20	1.87	1.30	0.86
8.	0.67	0.57	0.57	1.58	1.50	4.06	2.19	2.20	1.18	1.62	1.25	0.88
9.	0.66	0.57	0.58	1.62	1.61	4.16	2.00	2.31	1.15	1.56	1.22	0.88
10.	0.66	0.57	0.58	1.62	1.71	4.06	1.93	2.03	1.11	1.71	1.20	0.88
11.	0.65	0.56	0.60	1.62	1.80	4.31	2.02	1.90	1.09	1.66	1.19	0.86
12.	0.63	0.54	0.60	1.62	1.92	4.21	1.86	1.86	1.13	1.59	1.17	0.85
13.	0.66	0.52	0.61	1.56	2.12	4.47	1.80	1.80	1.08	1.58	1.15	0.84
14.	0.67	0.52	0.61	1.49	2.35	4.42	1.94	1.75	1.07	1.55	1.13	0.83
15.	0.66	0.52	0.62	1.43	2.81	4.36	2.09	1.91	1.05	1.50	1.11	0.82
16.	0.65	0.52	0.62	1.38	2.46	4.31	2.12	1.76	1.03	1.47	1.08	0.83
17.	0.65	0.53	0.62	1.34	2.33	4.21	1.95	1.68	1.05	1.44	1.06	0.84
18.	0.65	0.52	0.61	1.33	2.13	4.36	2.00	1.69	1.46	1.41	1.05	0.84
19.	0.64	0.52	0.60	1.33	2.08	4.64	1.86	1.59	3.18	1.40	1.03	0.84
20.	0.62	0.52	0.58	1.35	2.13	4.36	1.98	1.54	2.41	1.44	1.02	0.83
21.	0.60	0.52	0.56	1.40	2.10	4.14	1.82	1.48	2.35	1.36	1.02	0.82
22.	0.60	0.52	0.58	1.47	2.25	4.17	1.77	1.44	2.30	1.32	1.01	0.81
23.	0.60	0.52	0.61	1.52	2.43	4.75	1.93	1.42	2.25	1.32	1.00	0.81
24.	0.60	0.52	0.64	1.53	2.64	4.61	2.26	1.39	2.16	1.31	0.99	0.80
25.	0.59	0.52	0.67	1.54	2.70	4.31	2.07	1.35	2.09	1.29	0.97	0.79
26.	0.57	0.52	0.67	1.55	2.88	4.05	2.06	1.32	1.99	1.66	0.97	0.79
27.	0.56	0.52	0.68	1.54	3.63	3.73	2.02	1.46	1.90	1.41	0.96	0.79
28.	0.56	0.51	0.70	1.52	3.87	3.39	1.95	1.37	1.83	1.33	0.94	0.78
29.	0.56		0.70	1.48	3.38	3.13	1.89	1.29	1.78	1.30	0.94	0.77
30.	0.57		0.71	1.45	3.20	3.00	1.86	1.26	1.72	1.28	0.93	0.76
31.	0.57		0.70		3.31		1.81	1.27		1.25		0.77
	Extremwerte in m³/s											
am	31.	13.	01.	01.	05.	30.	13.	29.	16.	31.	30.	30.
NQ	0.54	0.48	0.49	0.66	1.30	2.86	1.68	1.19	0.98	1.22	0.91	0.74
HQ	0.74	0.61	0.76	1.76	5.55	5.71	3.13	3.57	4.13	2.88	1.42	0.97
am	01.	01.	28.	08.	27.	23.	15.	03.	19.	07.	07.	18.
	Monatsmittel in m³/s(MQ),l/s.km²(Mq) bzw.Monatssummen in mm (h_A)											
MQ	0.64	0.54	0.60	1.40	2.23	3.99	2.09	1.66	1.57	1.48	1.10	0.84
Mq	10.3	8.63	9.72	22.5	35.9	64.1	33.7	26.8	25.2	23.8	17.7	13.5
h_A	28	21	26	58	96	166	90	72	65	64	46	35

Reihe: 2006-2010	Mittlere Monatsmittel in m³/s (MQ),l/s.km²(Mq) bzw. -summen in mm (h_A)											
MQ	0.61	0.54	0.54	0.91	2.60	3.37	2.66	2.14	1.69	1.30	1.06	0.74
Mq	9.88	8.73	8.69	14.6	41.8	54.2	42.8	34.4	27.2	20.8	17.1	11.9
h_A	26	21	23	38	112	140	115	92	71	56	44	31
Reihe: 1991-2011	**Mittlere Monatsmittel mit Extremwerten in m³/s**											
NQ	0.38	0.35	0.37	0.41	0.69	1.11	0.96	0.93	0.73	0.67	0.60	0.46
NQ_T	0.43	0.38	0.37	0.44	0.73	1.24	1.08	1.02	0.76	0.75	0.63	0.47
MNQ_T	0.58	0.50	0.50	0.62	1.24	2.43	1.90	1.44	1.25	1.22	1.04	0.72
NMQ	0.48	0.40	0.44	0.57	1.10	1.88	1.65	1.33	0.97	0.94	0.70	0.57
MQ	0.65	0.54	0.58	0.87	2.49	3.45	2.65	1.97	1.67	1.81	1.32	0.87
HMQ	1.04	0.76	0.87	1.49	4.60	5.58	4.78	3.20	3.02	3.85	2.77	1.55
MHQ	0.76	0.62	0.82	1.50	4.94	6.65	6.26	4.38	3.62	3.73	2.07	1.14
HQ	1.54	0.87	1.42	3.24	8.84	13.5	16.8	8.62	12.2	13.5	4.46	2.75

Jahreswerte in m³/s (Q),l/s.km²(Mq), mm (h_A)									
	Berichtsjahr			Reihe: 2006 - 2010			Reihe: 1991 - 2011		
NQ	0.48	13.02.		0.38	03.01.2008		0.35	18.02.1991	
NQ_T	0.51	28.02.					0.37	02.03.2004	
$MJNQ_T$							0.48		
NJMQ							1.23		2003
MQ,Mq,h_A	1.51	24.4	768	1.52	24.4	769	1.58	25.4	800
HJMQ							2.00		2001
MJHQ							8.12		
HQ	5.71	23.06.		9.22	20.06.2009		16.8	16.07.2003	
NNQ seit 1991:	0.35	18.02.1991		**HHQ seit** 1991:	16.8	16.07.2003			

Berichtsjahr(J) Überschreitungsdauer der Abflüsse in Tagen Reihe(R): 2006-2010											
m³/s	Tage(J)	Tage(R)	m³/s	Tage(J)	Tage(R)	m³/s	Tage(J)	Tage(R)	m³/s	Tage(J)	Tage(R)
10000			500			20.0			1.00	235	207.8
8000			350			16.0			0.80	267	231.2
6000			250			12.0			0.60	317	283.2
4000			180			9.00			0.40	365	365.2
3000			140			7.00		0.4	0.30		
2000			100			5.00		2.6	0.20		
1600			80.0			3.50	25	32.8	0.10		
1200			60.0			2.50	44	60.0	0.06		
900			40.0			1.80	102	104.0	0.03		
700			30.0			1.40	166	155.2	0.00		

durch Kraftwerksbetrieb beeinflusst
Im Jän,Feb,Mrz,Dez nach ergänzten Wasserständen ermittelt

Abflüsse

Nr. 684 Rabland
Drau

Mst.Nr. 212027 Art: Schreibpegel Einzugsgebiet: 374.0 km²

Monat	I	II	III	IV	V	VI	VII	VIII	IX	X	XI	XII
Tag	Tägliche Abflüsse 2011 in m³/s											
1.	6.55	4.18	3.68	5.28	8.42	14.8	15.2	9.72	6.45	9.15	7.42	5.45
2.	6.39	4.17	3.99	6.09	8.58	14.7	14.4	9.46	6.31	8.92	7.36	5.36
3.	6.28	4.14	3.97	6.78	8.59	14.7	13.7	10.2	6.31	8.85	7.16	5.38
4.	6.21	4.12	3.90	7.63	8.60	15.1	13.2	10.1	6.65	8.61	7.02	5.40
5.	6.01	3.97	3.99	7.67	8.54	15.8	12.8	9.72	7.23	8.36	7.31	5.39
6.	6.25	3.97	4.03	7.43	8.50	16.3	12.0	10.6	6.64	8.11	7.44	5.17
7.	6.19	3.92	3.97	8.24	8.59	18.0	12.1	9.70	6.39	10.9	8.15	5.05
8.	5.98	4.01	3.94	8.88	8.93	22.7	11.8	10.6	6.28	9.02	7.86	5.06
9.	5.91	3.86	4.06	8.99	9.01	23.7	11.3	11.1	6.11	8.60	7.56	4.97
10.	5.87	3.89	4.13	8.73	9.18	23.4	11.0	10.0	6.02	8.90	7.46	4.95
11.	5.78	3.84	4.21	8.41	9.60	24.9	11.4	9.58	5.99	8.73	7.38	4.91
12.	5.65	3.86	4.21	8.53	10.1	24.9	11.0	9.43	6.00	8.44	7.24	4.89
13.	5.72	3.79	4.16	8.29	10.7	26.6	10.9	9.14	5.92	8.17	7.17	4.79
14.	5.83	3.70	4.16	8.31	11.5	25.7	11.2	8.85	5.92	8.12	7.02	4.62
15.	5.74	3.62	4.07	8.60	14.5	24.3	11.1	9.34	5.73	7.88	7.03	4.63
16.	5.50	3.61	4.61	8.36	12.4	22.8	11.5	8.64	5.85	7.72	6.84	4.61
17.	5.43	3.66	5.05	8.16	11.7	21.6	10.7	8.29	5.95	7.72	6.87	4.61
18.	5.32	3.64	4.92	8.18	11.2	22.1	10.7	8.19	8.38	7.84	6.63	4.30
19.	5.29	3.71	4.68	8.23	11.0	26.5	10.0	7.90	22.1	7.70	6.28	4.08
20.	5.06	3.78	4.47	8.16	11.0	22.5	10.8	7.65	13.9	8.06	6.35	4.01
21.	5.02	3.85	4.34	8.30	11.2	20.7	9.93	7.40	13.4	7.55	6.35	4.38
22.	5.05	3.78	4.34	8.56	11.7	20.6	9.81	7.34	13.0	7.43	6.25	4.39
23.	4.84	3.56	4.43	8.49	12.0	24.4	10.5	7.28	12.0	7.32	6.14	4.36
24.	5.03	3.45	4.51	8.63	12.3	23.4	13.4	7.12	11.5	7.25	6.03	4.39
25.	4.97	3.71	4.60	8.86	12.4	21.4	11.3	6.96	11.0	7.28	5.80	4.30
26.	4.86	3.70	4.70	8.83	12.8	20.2	10.9	6.80	10.8	10.0	5.76	4.26
27.	4.86	3.63	4.71	8.99	16.9	19.3	10.5	7.33	10.4	8.19	5.81	4.30
28.	4.85	3.59	4.80	9.01	20.4	18.0	10.4	7.03	10.1	7.44	5.78	4.28
29.	4.89		4.82	8.60	16.3	16.7	10.2	6.75	9.56	7.47	5.59	4.26
30.	4.67		4.87	8.61	14.6	15.9	10.1	6.66	9.38	7.74	5.51	4.13
31.	4.46		4.84		14.5		9.89	6.53		7.57		4.14
	Extremwerte in m³/s											
am	31.	24.	03.	01.	12.	04.	20.	31.	13.	25.	30.	20.
NQ	4.06	3.05	3.12	4.87	6.60	10.5	9.10	6.33	4.43	6.86	5.39	3.46
HQ	6.93	5.28	5.52	10.7	28.1	33.6	17.1	16.6	30.7	17.6	8.59	5.61
am	12.	02.	31.	08.	28.	23.	01.	03.	19.	07.	07.	05.
	Monatsmittel in m³/s(MQ),l/s.km²(Mq) bzw.Monatssummen in mm (h_A)											
MQ	5.50	3.81	4.36	8.20	11.5	20.7	11.4	8.56	8.71	8.23	6.75	4.67
Mq	14.7	10.2	11.7	21.9	30.7	55.4	30.5	22.9	23.3	22.0	18.1	12.5
h_A	39	25	31	57	82	144	82	61	60	59	47	32

Reihe: 2006-2010	Mittlere Monatsmittel in m³/s (MQ),l/s.km²(Mq) bzw. -summen in mm (h_A)											
MQ	3.86	3.53	3.89	7.39	15.5	14.5	12.0	10.4	8.64	6.76	7.05	5.27
Mq	10.3	9.45	10.4	19.8	41.5	38.8	32.0	27.9	23.1	18.1	18.8	14.1
h_A	28	23	28	51	111	101	86	75	60	48	49	36
Reihe: 1951-2011	Mittlere Monatsmittel mit Extremwerten in m³/s											
NQ	1.62	1.67	1.28	2.41	3.53	4.05	3.89	3.49	2.27	2.72	2.63	2.02
NQ_T	2.63	2.63	2.61	2.86	3.94	5.95	6.12	4.82	4.11	4.10	3.68	3.04
MNQ_T	3.81	3.57	3.63	4.64	8.49	13.3	10.4	8.01	6.88	6.37	5.75	4.54
NMQ	3.08	2.89	2.94	3.53	7.88	8.05	7.62	5.78	4.85	4.73	3.91	3.39
MQ	4.28	3.87	4.26	6.59	13.9	18.2	14.2	10.5	9.16	8.83	7.53	5.40
HMQ	6.68	5.89	7.52	13.9	33.0	46.3	26.5	30.2	31.6	22.6	18.6	11.0
MHQ	5.85	4.89	5.99	11.0	25.9	30.3	27.2	21.1	19.7	18.9	14.5	7.61
HQ	24.3	7.45	12.0	27.3	71.0	72.0	69.2	105	150	79.8	93.7	25.3

Jahreswerte in m³/s (Q),l/s.km²(Mq), mm (h_A)									
	Berichtsjahr			Reihe: 2006 - 2010			Reihe: 1951 - 2011		
NQ	3.05	24.02.		2.37	08.03.2006		1.28	05.03.1996	
NQ_T	3.45	24.02.					2.61	04.03.1996	
$MJNQ_T$							3.43		
NJMQ							6.15		1964
MQ,Mq,h_A	8.54	22.8	720	8.29	22.2	699	8.92	23.9	752
HJMQ							15.4		1951
MJHQ							42.6		
HQ	33.6	23.06.		56.2	16.07.2009		150	03.09.1965	

NNQ seit 1951: 1.28 05.03.1996 **HHQ seit** 1951: 150 03.09.1965

Berichtsjahr(J) Überschreitungsdauer der Abflüsse in Tagen Reihe(R): 2006-2010											
m³/s	Tage(J)	Tage(R)	m³/s	Tage(J)	Tage(R)	m³/s	Tage(J)	Tage(R)	m³/s	Tage(J)	Tage(R)
10000			500			20.0	21	10.4	1.00		
8000			350			16.0	28	34.2	0.80		
6000			250			12.0	54	66.6	0.60		
4000			180			9.00	115	119.0	0.40		
3000			140			7.00	205	182.4	0.30		
2000			100			5.00	276	242.0	0.20		
1600			80.0			3.50	364	322.2	0.10		
1200			60.0			2.50	365	365.2	0.06		
900			40.0			1.80			0.03		
700			30.0		2.8	1.40			0.00		

durch Kraftwerksbetrieb beeinflusst
Im Jän,Feb,Mrz,Okt,Nov,Dez nach ergänzten Wasserständen erm.

Nr. 685 Lienz-Falkensteinsteg
Drau

Mst.Nr. 231092 Art: Schreibpegel Einzugsgebiet: 668.0 km²

Monat	I	II	III	IV	V	VI	VII	VIII	IX	X	XI	XII
Tag	Tägliche Abflüsse 2011 in m³/s											
1.	10.8	7.94	7.22	9.48	12.6	27.6	26.1	15.3	10.6	14.9	12.7	8.94
2.	11.5	8.26	7.09	10.1	13.0	27.0	24.1	14.9	10.6	13.1	11.8	8.83
3.	10.7	7.62	7.00	11.6	13.7	26.4	22.2	16.0	10.4	13.6	12.1	8.46
4.	10.1	8.15	6.92	11.9	13.9	27.7	21.6	15.8	10.6	13.3	11.8	8.94
5.	9.58	8.52	6.96	12.4	12.7	28.5	21.2	14.7	12.6	13.1	11.8	8.91
6.	9.96	7.09	6.31	11.5	12.7	29.8	19.8	17.1	10.6	12.1	11.8	8.37
7.	10.4	8.03	6.60	14.0	12.8	33.0	19.2	13.4	10.4	19.1	14.0	8.04
8.	10.4	8.29	6.81	16.9	14.3	39.8	19.9	17.1	9.39	14.3	13.8	8.56
9.	9.72	7.81	6.83	16.3	14.2	40.9	18.0	19.2	10.1	13.3	13.2	8.52
10.	10.3	7.78	7.03	16.5	14.7	39.3	16.5	16.2	9.20	14.1	12.6	8.33
11.	10.1	8.33	7.05	15.2	15.6	40.4	19.0	15.2	9.50	14.0	12.1	8.23
12.	10.6	8.24	6.92	15.9	16.9	39.5	16.3	14.9	9.97	13.2	13.0	8.29
13.	9.38	7.70	6.41	14.5	18.4	41.0	15.7	14.2	9.63	13.1	10.8	8.01
14.	10.9	7.80	6.76	14.0	20.7	40.1	17.2	14.0	8.45	12.4	12.0	7.90
15.	10.7	7.65	7.41	13.8	26.9	37.4	21.1	15.5	9.45	12.2	11.4	8.18
16.	9.37	8.02	9.22	13.6	22.3	35.8	21.2	14.7	8.65	12.1	10.9	8.02
17.	10.7	8.44	9.49	12.6	21.1	33.2	18.4	13.5	9.51	12.0	11.2	8.51
18.	9.27	8.24	9.93	12.4	19.1	34.1	17.0	14.1	13.3	11.4	10.4	6.85
19.	10.0	8.03	8.53	12.0	18.7	43.4	16.4	13.3	39.9	11.2	10.6	6.92
20.	9.37	6.74	8.45	12.3	18.3	37.3	17.5	13.6	25.0	12.7	10.0	7.02
21.	8.86	9.36	6.76	12.3	18.9	32.6	16.6	11.9	23.4	12.5	10.4	6.97
22.	8.73	6.00	7.86	13.6	20.2	33.5	16.1	11.4	19.6	11.4	10.2	7.44
23.	7.61	7.01	8.35	12.9	20.5	44.2	15.3	12.3	20.7	11.3	9.55	7.90
24.	8.69	7.10	7.25	13.9	21.3	42.1	22.8	12.0	19.1	11.3	9.84	8.11
25.	8.63	7.54	8.88	13.5	21.0	36.3	19.0	11.2	18.3	10.8	10.0	7.21
26.	8.76	7.14	7.92	13.8	23.5	33.5	17.8	11.8	17.1	25.2	9.40	6.83
27.	8.53	6.37	8.92	14.7	31.1	31.8	17.0	11.8	16.9	16.8	8.36	7.75
28.	8.58	7.07	8.15	13.7	39.5	30.8	17.4	11.5	16.5	15.2	9.33	7.66
29.	8.65		9.64	13.5	32.4	28.3	16.4	10.9	15.4	14.1	9.74	7.84
30.	7.64		8.16	13.9	28.8	26.8	15.5	10.6	14.8	13.7	9.00	7.45
31.	8.47		8.93		27.9		16.2	11.4		12.6		6.58
	Extremwerte in m³/s											
am	24.	24.	08.	01.	06.	01.	31.	27.	16.	31.	26.	19.
NQ	3.89	3.32	3.21	3.93	5.62	16.6	7.66	6.43	5.62	5.23	4.03	3.46
HQ	15.4	14.5	23.5	26.3	47.5	59.2	33.9	28.0	57.9	38.7	25.8	23.5
am	14.	12.	20.	23.	27.	23.	15.	09.	19.	26.	07.	19.
	Monatsmittel in m³/s(MQ),l/s.km²(Mq) bzw.Monatssummen in mm (h_A)											
MQ	9.58	7.72	7.73	13.4	19.9	34.7	18.7	13.9	14.3	13.6	11.1	7.92
Mq	14.3	11.6	11.6	20.1	29.8	52.0	27.9	20.7	21.4	20.3	16.7	11.9
h_A	38	28	31	52	80	135	75	56	56	54	43	31

Reihe: 2006-2010	Mittlere Monatsmittel in m³/s (MQ),l/s.km²(Mq) bzw. -summen in mm (h_A)											
MQ	6.25	5.66	6.22	12.8	25.7	22.5	18.5	16.8	14.2	11.4	12.0	8.80
Mq	9.36	8.47	9.31	19.2	38.5	33.7	27.7	25.2	21.3	17.1	18.0	13.2
h_A	25	20	25	50	103	87	74	67	55	46	47	34
Reihe: 1991-2011	Mittlere Monatsmittel mit Extremwerten in m³/s											
NQ	1.72	0.69	1.72	1.96	3.62	4.58	4.58	4.47	3.72	3.03	1.90	1.50
NQ_T	3.81	3.67	3.61	4.45	5.78	8.79	8.55	6.60	6.18	6.42	5.59	4.36
MNQ_T	5.54	4.95	5.05	6.69	12.8	17.1	13.7	10.4	9.89	10.0	9.37	6.80
NMQ	4.90	4.65	4.89	5.96	12.5	12.5	12.1	9.46	7.95	8.18	6.65	5.53
MQ	6.86	5.96	6.70	10.0	21.5	23.6	18.9	14.5	13.5	16.7	13.6	9.12
HMQ	12.1	8.66	11.4	25.9	44.1	38.4	32.6	22.6	22.4	39.1	34.0	18.7
MHQ	20.1	19.5	21.4	26.6	40.9	48.3	44.6	34.5	38.9	52.5	34.4	22.8
HQ	29.9	24.2	25.3	41.0	79.7	102	80.3	47.0	78.0	156	88.8	41.2

Jahreswerte in m³/s (Q),l/s.km²(Mq), mm (h_A)									
	Berichtsjahr			Reihe: 2006 - 2010			Reihe: 1991 - 2011		
NQ	3.21	08.03.		0.69	20.02.2010		0.69	20.02.2010	
NQ_T	6.00	22.02.					3.61	19.03.2006	
$MJNQ_T$							4.58		
NJMQ							10.4		2003
MQ,Mq,h_A	14.4	21.5	679	13.5	20.2	639	13.4	20.1	635
HJMQ							16.9		2000
MJHQ							76.9		
HQ	59.2	23.06.		79.7	06.05.2010		156	07.10.1998	

NNQ seit 1988: 0.69 20.02.2010 **HHQ seit** 1988: 156 07.10.1998

Berichtsjahr(J) Überschreitungsdauer der Abflüsse in Tagen Reihe(R): 2006-2010											
m³/s	Tage(J)	Tage(R)	m³/s	Tage(J)	Tage(R)	m³/s	Tage(J)	Tage(R)	m³/s	Tage(J)	Tage(R)
10000			500			20.0	57	63.6	1.00		
8000			350			16.0	99	99.2	0.80		
6000			250			12.0	187	169.4	0.60		
4000			180			9.00	266	229.4	0.40		
3000			140			7.00	347	274.2	0.30		
2000			100			5.00	365	344.4	0.20		
1600			80.0			3.50		365.2	0.10		
1200			60.0		0.4	2.50			0.06		
900			40.0	7	5.0	1.80			0.03		
700			30.0	26	15.4	1.40			0.00		

ausgewertet nach Erhebungen der Tiroler Wasserkraftwerke-AG
durch Kraftwerksbetrieb beeinflusst
Im Jän nach ergänzten Wasserständen ermittelt

Nr. 686 Hinterbichl Isel

Mst.Nr. 212043 Art: Schreibpegel Einzugsgebiet: 107.0 km²

Monat	I	II	III	IV	V	VI	VII	VIII	IX	X	XI	XII
Tag	Tägliche Abflüsse 2011 in m³/s											
1.	0.84	0.69	0.60	1.19	2.38	11.8	8.18	6.93	6.17	5.99	1.84	0.97
2.	0.85	0.70	0.59	1.52	2.51	9.84	6.49	7.64	6.37	5.96	1.80	0.95
3.	0.88	0.69	0.59	1.83	2.74	9.51	5.68	12.2	8.76	5.71	1.77	0.94
4.	1.02	0.68	0.58	1.94	2.46	10.4	7.79	10.9	12.9	5.23	1.79	0.94
5.	0.97	0.67	0.58	1.61	2.40	11.3	8.20	9.45	13.2	4.88	1.82	0.94
6.	0.95	0.66	0.57	1.82	2.75	11.5	9.07	12.6	9.15	4.98	1.85	0.92
7.	0.87	0.66	0.57	2.86	3.72	11.0	9.82	13.9	7.80	5.75	1.88	0.90
8.	0.77	0.66	0.61	3.74	5.30	13.0	12.0	28.0	6.81	3.85	1.88	0.88
9.	0.77	0.66	0.63	3.35	5.62	10.8	12.4	15.2	9.78	3.45	1.83	0.85
10.	0.79	0.67	0.64	2.96	6.11	10.4	12.4	10.2	9.04	10.5	1.66	0.83
11.	0.79	0.67	0.65	2.83	6.45	11.1	18.2	8.94	9.05	7.29	1.56	0.82
12.	0.78	0.67	0.65	2.70	6.85	10.3	13.6	8.56	7.91	5.55	1.51	0.81
13.	0.90	0.66	0.64	2.16	8.48	11.0	17.4	8.08	8.17	4.69	1.45	0.80
14.	0.96	0.66	0.64	1.85	8.24	10.9	19.5	9.76	8.01	3.99	1.40	0.78
15.	0.90	0.66	0.64	1.62	7.45	10.3	13.2	13.0	7.88	3.63	1.35	0.77
16.	0.82	0.66	0.67	1.54	4.99	12.1	12.2	11.2	7.83	3.41	1.32	0.76
17.	0.78	0.66	0.74	1.60	4.63	15.3	11.1	11.1	10.3	3.27	1.29	0.75
18.	0.77	0.65	0.76	1.81	4.51	23.9	17.3	11.4	29.4	3.07	1.26	0.76
19.	0.76	0.64	0.71	2.16	5.51	19.0	10.8	12.4	17.6	2.93	1.23	0.77
20.	0.73	0.64	0.68	2.62	6.20	11.4	10.0	12.2	10.6	2.77	1.20	0.81
21.	0.76	0.63	0.68	3.21	6.32	11.9	8.92	11.4	10.1	2.58	1.17	0.84
22.	0.75	0.61	0.70	3.64	8.05	17.4	8.27	12.5	8.87	2.45	1.14	0.82
23.	0.84	0.55	0.74	3.80	9.70	29.7	7.72	12.6	8.03	2.34	1.11	0.80
24.	0.75	0.67	0.79	3.85	11.0	17.1	7.47	11.9	7.62	2.24	1.09	0.78
25.	0.74	0.67	0.87	4.11	11.3	11.8	6.19	11.7	7.03	2.20	1.07	0.76
26.	0.71	0.64	0.93	4.34	12.6	13.6	5.57	12.4	6.72	2.39	1.05	0.74
27.	0.71	0.63	0.92	3.93	20.2	13.6	5.77	12.3	6.54	2.14	1.05	0.72
28.	0.70	0.60	0.94	2.95	12.5	14.7	6.02	8.09	6.18	2.06	1.04	0.70
29.	0.69		0.95	2.58	9.01	13.6	5.53	7.66	5.90	1.99	1.01	0.67
30.	0.70		0.97	2.40	9.30	12.7	5.42	6.50	5.75	1.93	1.00	0.65
31.	0.67		1.01		11.1		5.80	7.43		1.88		0.65
	Extremwerte in m³/s											
am	26.	23.	08.	01.	01.	03.	31.	01.	30.	31.	30.	31.
NQ	0.59	0.52	0.47	0.94	2.25	8.52	4.46	4.91	4.41	1.85	0.99	0.64
HQ	1.17	0.86	1.05	5.02	36.1	56.8	49.1	42.4	49.2	27.7	1.89	0.99
am	04.	01.	20.	25.	27.	18.	13.	08.	18.	10.	07.	01.
	Monatsmittel in m³/s(MQ),l/s.km²(Mq) bzw.Monatssummen in mm (h_A)											
MQ	0.80	0.65	0.72	2.62	7.11	13.4	9.93	11.2	9.32	3.91	1.41	0.81
Mq	7.51	6.12	6.70	24.5	66.4	125	92.8	105	87.1	36.5	13.2	7.56
h_A	20	15	18	63	178	324	249	281	226	98	34	20

Reihe: 2006-2010	Mittlere Monatsmittel in m³/s (MQ),l/s.km²(Mq) bzw. -summen in mm (h_A)											
MQ	0.66	0.56	0.63	1.68	8.24	14.5	14.6	10.4	6.45	3.07	1.63	1.04
Mq	6.20	5.28	5.93	15.7	77.0	136	136	96.9	60.2	28.7	15.2	9.75
h_A	17	13	16	41	206	352	365	260	156	77	39	25
Reihe: 1951-2011	Mittlere Monatsmittel mit Extremwerten in m³/s											
NQ	0.35	0.26	0.23	0.29	0.61	2.13	2.55	2.98	1.51	0.87	0.55	0.38
NQ_T	0.35	0.26	0.23	0.29	0.76	2.33	2.78	3.53	1.66	0.96	0.57	0.45
MNQ_T	0.56	0.48	0.47	0.66	1.89	5.36	7.33	6.35	3.66	1.80	1.06	0.72
NMQ	0.39	0.30	0.26	0.59	1.84	7.56	9.93	6.50	3.15	1.43	0.88	0.50
MQ	0.64	0.52	0.57	1.23	6.17	13.4	14.4	12.0	6.80	3.26	1.49	0.89
HMQ	1.20	0.88	1.00	3.05	12.7	20.5	22.7	20.3	11.4	6.52	3.67	1.66
MHQ	0.76	0.58	0.88	3.45	27.6	37.2	43.8	39.3	27.8	12.0	3.36	1.17
HQ	1.70	1.08	1.88	13.3	500	87.9	159	111	111	34.3	20.7	2.61

Jahreswerte in m³/s (Q),l/s.km²(Mq), mm (h_A)												
	Berichtsjahr			Reihe: 2006 - 2010			Reihe: 1951 - 2011					
NQ	0.47	08.03.		0.37	20.03.2010		0.23	19.03.1963				
NQ_T	0.55	23.02.					0.23	16.03.1963				
$MJNQ_T$							0.45					
NJMQ							3.98		1972			
MQ,Mq,h_A	5.18	48.4	1525	5.32	49.7	1568	5.14	48.1	1516			
HJMQ							6.52		2001			
MJHQ							61.5					
HQ	56.8	18.06.		159	17.07.2010		500	17.05.1985				
NNQ seit 1951:	0.23	19.03.1963		HHQ seit 1951:	500	17.05.1985						

Berichtsjahr(J)	Überschreitungsdauer der Abflüsse in Tagen											Reihe(R): 2006-2010
m³/s	Tage(J)	Tage(R)	m³/s	Tage(J)	Tage(R)	m³/s	Tage(J)	Tage(R)	m³/s	Tage(J)	Tage(R)	
10000			500			20.0	5	12.4	1.00	246	247.2	
8000			350			16.0	13	27.0	0.80	280	268.0	
6000			250			12.0	42	57.4	0.60	358	322.4	
4000			180			9.00	88	82.0	0.40	365	363.0	
3000			140			7.00	118	106.6	0.30		365.2	
2000			100			5.00	151	133.8	0.20			
1600			80.0			3.50	168	156.8	0.10			
1200			60.0			2.50	187	176.6	0.06			
900			40.0		0.2	1.80	215	197.4	0.03			
700			30.0		1.8	1.40	227	217.2	0.00			

Im Okt,Nov,Dez nach ergänzten Wasserständen ermittelt

Nr. 687 Hinterbichl (Mühle, mit UW-Kanal) Dorferbach

Mst.Nr. 212233 Art: Lattenpegel Einzugsgebiet: 35.0 km²

Monat	I	II	III	IV	V	VI	VII	VIII	IX	X	XI	XII
Tag	Tägliche Abflüsse 2011 in m³/s											
1.	0.18	0.16	0.15	0.31	0.56	3.77	2.76	2.60	3.11	2.78	0.61	0.27
2.	0.19	0.16	0.15	0.39	0.62	3.46	2.13	2.97	3.52	2.79	0.58	0.26
3.	0.18	0.16	0.14	0.50	0.68	3.43	1.89	5.40	5.25	2.70	0.56	0.27
4.	0.20	0.16	0.14	0.55	0.60	3.60	2.82	5.14	7.14	2.47	0.55	0.27
5.	0.19	0.16	0.14	0.42	0.59	4.00	3.04	4.83	5.63	2.26	0.58	0.25
6.	0.18	0.16	0.14	0.49	0.82	4.11	3.43	6.51	4.13	2.40	0.61	0.25
7.	0.17	0.16	0.14	0.99	1.28	3.65	3.85	6.86	3.68	2.22	0.62	0.25
8.	0.17	0.16	0.14	1.38	1.76	4.09	4.62	9.84	3.18	1.46	0.62	0.22
9.	0.16	0.16	0.15	1.12	1.77	3.20	4.78	4.94	4.46	1.21	0.54	0.22
10.	0.17	0.16	0.15	0.95	1.88	2.97	4.79	3.66	4.41	4.53	0.50	0.24
11.	0.16	0.16	0.16	0.86	2.07	3.36	6.62	3.62	4.49	3.05	0.48	0.24
12.	0.16	0.16	0.16	0.73	2.23	3.01	5.38	3.70	3.89	2.15	0.45	0.24
13.	0.26	0.16	0.16	0.53	2.91	3.82	7.47	3.81	4.13	1.67	0.44	0.23
14.	0.38	0.15	0.16	0.47	2.69	3.56	7.04	4.74	3.55	1.27	0.43	0.23
15.	0.23	0.15	0.15	0.40	2.04	3.42	4.50	6.39	3.79	1.17	0.43	0.23
16.	0.21	0.15	0.16	0.37	1.27	4.15	4.04	5.47	3.80	1.11	0.40	0.22
17.	0.20	0.15	0.16	0.42	1.36	4.87	4.14	5.46	4.99	1.08	0.39	0.22
18.	0.19	0.15	0.16	0.53	1.40	6.50	5.08	5.86	8.25	1.02	0.37	0.22
19.	0.19	0.15	0.16	0.68	1.80	4.62	3.54	6.60	4.13	0.92	0.36	0.21
20.	0.17	0.15	0.15	0.88	1.99	2.88	3.35	6.99	3.25	0.83	0.35	0.21
21.	0.17	0.15	0.15	1.07	2.11	2.93	3.11	6.22	3.29	0.81	0.35	0.21
22.	0.17	0.15	0.16	1.09	2.49	4.09	2.86	6.40	2.92	0.75	0.33	0.20
23.	0.18	0.14	0.17	1.04	3.20	6.44	2.68	7.01	2.77	0.70	0.32	0.19
24.	0.17	0.16	0.20	1.00	3.37	4.20	2.42	6.89	2.75	0.66	0.30	0.21
25.	0.17	0.15	0.22	1.12	3.58	3.13	1.78	7.05	2.67	0.65	0.30	0.20
26.	0.16	0.15	0.23	1.18	3.81	4.22	1.58	7.93	2.67	0.72	0.29	0.20
27.	0.16	0.15	0.21	0.97	5.10	3.67	1.88	7.01	2.60	0.66	0.30	0.20
28.	0.16	0.15	0.20	0.69	3.69	3.69	1.97	4.75	2.54	0.65	0.29	0.20
29.	0.16		0.21	0.60	2.60	3.58	1.93	4.28	2.50	0.65	0.27	0.19
30.	0.16		0.23	0.54	3.09	3.85	1.89	3.51	2.56	0.66	0.28	0.19
31.	0.15		0.25		3.88		2.05	4.03		0.63		0.19
	Extremwerte in m³/s											
am	29.	23.	08.	02.	16.	27.	05.	02.	29.	21.	24.	23.
NQ	0.11	0.13	0.13	0.23	0.40	1.43	0.61	0.27	0.35	0.25	0.16	0.12
HQ	0.43	0.20	0.29	1.70	9.07	13.3	23.2	17.4	18.9	12.3	1.12	0.37
am	14.	24.	31.	07.	27.	18.	13.	03.	04.	10.	08.	08.
	Monatsmittel in m³/s(MQ),l/s.km²(Mq) bzw.Monatssummen in mm (h_A)											
MQ	0.19	0.15	0.17	0.74	2.17	3.88	3.53	5.50	3.87	1.50	0.43	0.22
Mq	5.30	4.40	4.86	21.2	62.0	111	101	157	111	43.0	12.3	6.36
h_A	14	11	13	55	166	287	270	421	286	115	32	16

Reihe: 2006-2010	Mittlere Monatsmittel in m³/s (MQ),l/s.km²(Mq) bzw. -summen in mm (h_A)											
MQ	0.16	0.14	0.14	0.49	2.17	5.03	5.94	4.46	2.32	1.01	0.40	0.22
Mq	4.63	3.91	4.04	13.9	61.9	144	170	127	66.2	28.9	11.4	6.33
h_A	12	9	11	36	166	372	455	341	172	77	29	16
Reihe: 1951-2011	Mittlere Monatsmittel mit Extremwerten in m³/s											
NQ	0.06	.046	.047	.025	0.12	0.53	0.61	0.27	0.17	0.14	0.10	0.06
NQ_T	0.10	0.08	0.08	0.08	0.13	0.55	1.19	1.06	0.53	0.15	0.13	0.12
MNQ_T	0.15	0.13	0.13	0.17	0.47	1.54	2.58	2.33	1.28	0.51	0.28	0.19
NMQ	0.11	0.09	0.08	0.15	0.52	2.14	3.53	2.01	1.13	0.36	0.18	0.12
MQ	0.17	0.14	0.16	0.33	1.69	4.43	5.87	5.33	2.75	1.06	0.40	0.23
HMQ	0.27	0.21	0.25	1.07	3.73	8.18	9.23	7.76	5.12	1.72	0.77	0.41
MHQ	0.21	0.16	0.26	0.96	6.42	15.2	21.1	20.2	12.1	4.74	1.13	0.32
HQ	0.62	0.33	0.66	4.85	17.9	35.0	65.1	56.7	40.0	12.3	10.9	0.72

Jahreswerte in m³/s (Q),l/s.km²(Mq), mm (h_A)												
	Berichtsjahr			Reihe: 2006 - 2010			Reihe: 1951 - 2011					
NQ	0.11	29.01.		.046	19.02.2008		.025	21.04.2001				
NQ_T	0.14	03.03.					0.08	18.03.1984				
$MJNQ_T$							0.12					
NJMQ							1.33		1978			
MQ,Mq,h_A	1.87	53.5	1687	1.88	53.8	1697	1.89	54.1	1705			
HJMQ							2.33		1994			
MJHQ							25.4					
HQ	23.2	13.07.		65.1	17.07.2010		65.1	17.07.2010				
NNQ seit 1951:	.025	21.04.2001		HHQ seit 1951:	65.1	17.07.2010						

Berichtsjahr(J)	Überschreitungsdauer der Abflüsse in Tagen											Reihe(R): 2006-2010
m³/s	Tage(J)	Tage(R)	m³/s	Tage(J)	Tage(R)	m³/s	Tage(J)	Tage(R)	m³/s	Tage(J)	Tage(R)	
10000			500			20.0			1.00	173	157.0	
8000			350			16.0			0.80	182	163.8	
6000			250			12.0		0.2	0.60	203	179.4	
4000			180			9.00	1	4.6	0.40	227	206.0	
3000			140			7.00	9	18.8	0.30	241	224.4	
2000			100			5.00	30	49.6	0.20	285	262.4	
1600			80.0			3.50	85	78.6	0.10	365	365.2	
1200			60.0			2.50	128	102.6	0.06			
900			40.0			1.80	149	125.4	0.03			
700			30.0			1.40	156	139.2	0.00			

ausgewertet nach Erhebungen der Tiroler Wasserkraftwerke-AG durch Kraftwerksbetrieb beeinflusst

Abflüsse

Nr. 688 Waier Isel

Mst.Nr. 212183 Art: Schreibpegel Einzugsgebiet: 285.3 km²

Monat	I	II	III	IV	V	VI	VII	VIII	IX	X	XI	XII
Tag	Tägliche Abflüsse 2011 in m³/s											
1.	2.60	2.03	1.72	2.55	4.73	23.9	17.5	13.2	12.2	14.6	4.96	2.94
2.	2.58	2.01	1.71	3.06	4.93	19.7	13.8	14.4	12.2	14.7	4.85	2.88
3.	2.55	2.00	1.70	3.64	5.45	19.1	11.9	21.8	16.8	14.2	4.65	2.88
4.	2.53	1.99	1.69	4.15	5.21	19.6	14.5	22.6	21.7	13.2	4.61	2.88
5.	2.51	1.98	1.68	3.59	4.89	22.4	15.9	16.9	26.0	12.3	4.66	2.89
6.	2.48	1.97	1.67	3.57	5.22	23.2	17.3	25.4	16.9	12.4	4.85	2.84
7.	2.46	1.96	1.66	5.07	6.64	22.3	18.8	24.7	14.8	14.6	4.94	2.79
8.	2.43	1.95	1.65	7.17	8.86	26.5	23.4	46.9	13.0	10.0	5.01	2.76
9.	2.41	1.93	1.64	6.64	9.97	24.2	24.3	33.0	17.6	9.14	4.68	2.71
10.	2.39	1.92	1.63	6.16	10.6	20.6	23.6	21.5	16.8	22.0	4.24	2.66
11.	2.38	1.91	1.66	5.78	11.6	23.9	35.4	18.6	17.1	18.4	4.06	2.64
12.	2.36	1.90	1.74	5.70	12.0	21.8	26.3	17.9	15.2	13.3	3.94	2.62
13.	3.01	1.89	1.74	4.72	15.0	23.5	30.2	17.2	15.3	11.2	3.84	2.60
14.	3.56	1.88	1.77	4.22	15.5	23.8	39.4	18.9	14.5	9.55	3.74	2.57
15.	3.07	1.87	1.82	3.78	15.7	21.9	24.0	25.7	14.6	8.58	3.65	2.55
16.	2.81	1.86	1.93	3.58	10.4	24.6	22.9	22.4	14.6	8.20	3.59	2.53
17.	2.60	1.85	2.02	3.54	9.15	29.3	19.8	21.6	15.7	7.88	3.53	2.52
18.	2.43	1.84	2.02	3.78	8.94	40.5	32.0	22.3	45.5	7.52	3.47	2.53
19.	2.32	1.83	1.91	4.27	9.84	40.9	20.3	24.2	40.8	7.11	3.41	2.56
20.	2.25	1.81	1.85	4.95	11.5	24.2	18.7	24.8	23.6	7.07	3.35	2.63
21.	2.24	1.80	1.81	5.99	11.7	22.5	16.1	22.5	22.5	6.37	3.29	2.71
22.	2.22	1.79	1.81	6.74	13.4	29.7	15.9	23.1	21.2	6.14	3.24	2.67
23.	2.20	1.78	1.87	6.97	17.2	51.5	14.9	24.3	19.4	5.86	3.20	2.63
24.	2.18	1.77	1.92	7.06	19.4	36.3	15.4	22.9	18.5	5.67	3.16	2.59
25.	2.16	1.76	2.09	7.21	21.1	24.9	12.9	23.0	17.5	5.61	3.13	2.55
26.	2.14	1.75	2.22	7.64	22.9	26.5	11.8	24.2	16.6	6.47	3.09	2.51
27.	2.12	1.74	2.21	7.30	37.1	27.4	11.4	24.8	16.1	5.73	3.08	2.46
28.	2.10	1.73	2.19	5.91	26.9	28.8	12.5	16.4	15.3	5.40	3.06	2.42
29.	2.08		2.20	5.27	20.0	26.9	11.4	15.2	14.6	5.35	3.01	2.38
30.	2.06		2.25	4.95	19.7	26.0	11.4	12.9	14.4	5.21	2.97	2.34
31.	2.05		2.32		22.6		11.2	13.7		5.17		2.32
	Extremwerte in m³/s											
am	31.	28.	11.	01.	01.	02.	31.	01.	02.	30.	30.	31.
NQ	2.04	1.73	1.62	2.45	4.38	16.5	9.32	9.68	9.32	5.10	2.95	2.31
HQ	3.68	2.04	2.45	8.29	65.1	89.9	87.8	68.9	71.7	56.7	5.35	2.95
am	13.	01.	31.	25.	27.	18.	14.	08.	19.	10.	08.	01.
	Monatsmittel in m³/s(MQ),l/s.km²(Mq) bzw.Monatssummen in mm (h_A)											
MQ	2.43	1.87	1.87	5.17	13.5	26.5	19.2	21.8	18.7	9.64	3.84	2.63
Mq	8.51	6.57	6.57	18.1	47.3	93.1	67.2	76.6	65.5	33.8	13.5	9.22
h_A	23	16	18	47	127	241	180	205	170	91	35	24

Reihe: 2006-2010	Mittlere Monatsmittel in m³/s (MQ),l/s.km²(Mq) bzw. -summen in mm (h_A)											
MQ	1.95	1.66	1.85	4.05	17.1	27.7	27.2	20.0	12.6	6.37	3.79	2.62
Mq	6.82	5.81	6.47	14.2	60.0	97.3	95.3	70.0	44.1	22.3	13.3	9.18
h_A	18	14	17	37	161	252	255	187	114	60	34	24
Reihe: 1976-2011	Mittlere Monatsmittel mit Extremwerten in m³/s											
NQ	1.06	1.01	0.92	0.95	1.99	6.67	9.32	7.32	4.60	2.54	1.72	1.27
NQ_T	1.30	1.06	0.94	1.15	2.14	6.97	10.6	7.13	4.72	2.85	2.00	1.51
MNQ_T	1.76	1.56	1.54	2.11	5.10	13.0	16.7	12.8	7.86	4.64	3.03	2.21
NMQ	1.45	1.18	1.16	2.07	5.24	19.5	19.2	11.4	7.19	4.34	2.59	1.73
MQ	2.00	1.70	1.93	3.36	14.1	26.6	27.5	21.9	12.8	7.66	4.07	2.64
HMQ	3.10	2.49	3.26	6.42	28.3	39.1	39.8	29.1	18.7	13.9	7.53	4.37
MHQ	2.50	2.03	3.00	7.86	39.3	66.3	77.0	66.3	44.3	25.3	7.85	3.60
HQ	5.59	3.27	5.59	18.6	79.5	249	200	219	136	56.7	30.3	7.31

Jahreswerte in m³/s (Q),l/s.km²(Mq), mm (h_A)									
	Berichtsjahr			Reihe: 2006 - 2010			Reihe: 1976 - 2011		
NQ	1.62	11.03.		1.18	15.03.2010		0.92	14.03.1996	
NQ_T	1.63	10.03.					0.94	14.03.1996	
$MJNQ_T$							1.49		
NJMQ							8.50		1996
MQ,Mq,h_A	10.6	37.3	1176	10.6	37.3	1175	10.6	37.1	1170
HJMQ							12.6		2001
MJHQ							92.9		
HQ	89.9	18.06.		200	17.07.2010		249	17.06.1991	

NNQ seit 1975: 0.92 14.03.1996 **HHQ seit** 1975: 249 17.06.1991

Berichtsjahr(J)	Überschreitungsdauer der Abflüsse in Tagen					Reihe(R): 2006-2010					
m³/s	Tage(J)	Tage(R)	m³/s	Tage(J)	Tage(R)	m³/s	Tage(J)	Tage(R)	m³/s	Tage(J)	Tage(R)
10000			500			20.0	72	73.4	1.00		365.2
8000			350			16.0	101	93.4	0.80		
6000			250			12.0	140	118.4	0.60		
4000			180			9.00	158	142.2	0.40		
3000			140			7.00	171	160.6	0.30		
2000			100			5.00	197	182.2	0.20		
1600			80.0			3.50	230	216.0	0.10		
1200			60.0		0.4	2.50	280	255.2	0.06		
900			40.0	6	10.2	1.80	344	313.8	0.03		
700			30.0	13	26.4	1.40	365	362.4	0.00		

ausgewertet nach Erhebung der Verbund Austrian Hydro Power AG
Im Jän durch Eis beeinflusst
Im Jän,Feb,Mrz,Mai,Jun,Nov,Dez nach erg.Wasserständen erm.

Nr. 689 Innergschlöß Gschlößbach

Mst.Nr. 212068 Art: Schreibpegel Einzugsgebiet: 39.3 km²

Monat	I	II	III	IV	V	VI	VII	VIII	IX	X	XI	XII
Tag	Tägliche Abflüsse 2011 in m³/s											
1.	0.08	.032	.016	0.60	1.04	7.24	5.23	6.19	4.99	2.13	0.57	0.16
2.	0.08	.030	.018	0.86	1.08	6.06	3.71	6.58	5.29	2.18	0.53	0.15
3.	0.07	.029	.023	1.16	1.42	5.97	3.34	12.1	6.98	2.03	0.51	0.16
4.	0.07	.028	.033	0.92	1.12	6.51	5.50	9.87	11.5	1.83	0.50	0.17
5.	0.07	.026	.034	0.57	1.03	7.58	5.41	8.90	12.7	1.65	0.72	0.17
6.	0.07	.026	.036	0.60	1.44	7.79	7.09	11.0	6.94	1.72	0.95	0.17
7.	0.06	.025	.035	1.89	2.45	7.23	8.46	13.2	5.73	3.42	0.92	0.17
8.	0.07	.024	.038	3.00	3.68	8.44	9.62	20.3	5.49	1.70	0.72	0.17
9.	0.06	.024	.046	2.63	3.54	5.83	10.3	9.69	7.16	1.43	0.59	0.17
10.	0.07	.023	.044	2.13	3.66	5.08	10.1	6.37	6.61	10.1	0.48	0.17
11.	0.07	.023	0.05	1.71	4.11	5.65	15.7	5.42	6.74	6.34	0.44	0.16
12.	0.07	.022	0.06	1.43	4.83	4.83	11.1	5.57	5.71	3.80	0.38	0.16
13.	0.23	.022	0.06	0.83	6.38	5.50	15.8	5.68	5.72	3.03	0.34	0.16
14.	0.51	.021	0.05	0.60	5.57	6.21	16.2	6.86	5.87	1.94	0.33	0.16
15.	0.27	.021	0.05	0.48	4.60	6.05	10.6	9.91	5.67	1.41	0.32	0.16
16.	0.16	.020	0.08	0.42	2.28	7.18	9.74	8.26	5.36	1.31	0.29	0.16
17.	0.14	.020	0.09	0.43	2.27	8.43	10.6	8.17	7.70	1.24	0.27	0.16
18.	0.12	.019	0.08	0.55	2.50	13.8	11.9	8.82	17.3	1.09	0.23	0.16
19.	0.10	.019	0.05	0.81	3.53	8.77	7.65	10.2	6.58	0.95	0.22	0.16
20.	0.09	.019	.046	1.21	4.16	4.82	7.25	10.3	4.09	0.88	0.22	0.16
21.	0.08	.018	.046	1.74	4.66	6.62	7.44	9.20	4.50	0.74	0.23	0.15
22.	0.07	.018	.045	2.12	5.74	10.9	6.95	10.3	3.82	0.69	0.22	0.15
23.	0.07	.018	0.07	2.13	6.66	18.2	6.07	11.3	3.30	0.65	0.21	0.15
24.	0.06	.018	0.17	2.17	6.60	8.80	5.38	9.90	3.03	0.60	0.20	0.15
25.	0.05	.017	0.27	2.31	7.18	5.56	4.15	9.79	2.87	0.66	0.19	0.15
26.	.049	.017	0.24	2.37	7.80	9.48	3.94	11.2	2.73	1.08	0.19	0.15
27.	.046	.017	0.18	1.94	11.4	9.03	4.94	12.0	2.64	0.73	0.19	0.15
28.	.042	.016	0.15	1.31	6.05	9.84	5.19	6.68	2.43	0.69	0.19	0.15
29.	.039		0.17	1.05	3.39	8.89	5.40	5.39	2.08	0.66	0.17	0.15
30.	.036		0.24	1.01	3.82	10.5	5.32	4.93	1.97	0.63	0.17	0.14
31.	.033		0.32		5.99		5.34	5.62		0.60		0.14
	Extremwerte in m³/s											
am	31.	28.	01.	01.	05.	10.	03.	31.	30.	23.	29.	02.
NQ	.033	.016	.016	0.34	0.82	3.81	2.71	3.91	1.49	0.54	0.14	0.12
HQ	0.57	.033	0.45	3.55	23.8	36.0	57.1	41.0	31.4	32.7	1.04	0.19
am	14.	01.	31.	07.	27.	18.	13.	27.	18.	10.	06.	04.
	Monatsmittel in m³/s(MQ),l/s.km²(Mq) bzw.Monatssummen in mm (h_A)											
MQ	0.10	.022	0.09	1.37	4.19	7.90	7.92	9.02	5.79	1.87	0.38	0.16
Mq	2.49	0.56	2.34	34.8	107	201	202	230	147	47.5	9.74	4.01
h_A	7	1	6	90	286	521	540	615	382	127	25	10

Reihe: 2006-2010	Mittlere Monatsmittel in m³/s (MQ),l/s.km²(Mq) bzw. -summen in mm (h_A)											
MQ	0.11	0.07	0.11	1.22	5.45	9.29	10.5	7.96	3.96	1.39	0.49	0.17
Mq	2.75	1.84	2.75	31.1	139	236	268	202	101	35.4	12.4	4.37
h_A	7	4	7	81	372	613	718	542	261	95	32	11
Reihe: 1951-2011	Mittlere Monatsmittel mit Extremwerten in m³/s											
NQ	.033	.016	.014	.021	0.06	0.77	1.83	0.97	0.42	0.22	0.10	0.06
NQ_T	.033	.016	.016	.024	0.06	0.92	2.00	1.33	0.42	0.22	0.10	0.06
MNQ_T	0.10	0.08	0.08	0.18	0.88	2.52	4.34	3.83	1.71	0.54	0.26	0.15
NMQ	.042	.022	.028	0.13	0.70	4.21	6.78	4.45	1.67	0.39	0.20	0.08
MQ	0.13	0.10	0.14	0.62	3.38	7.65	9.64	8.29	3.98	1.41	0.48	0.20
HMQ	0.27	0.20	0.48	2.52	7.24	13.0	13.1	11.5	6.00	3.13	1.31	0.41
MHQ	0.19	0.12	0.37	2.19	11.4	25.5	33.9	34.8	20.4	8.47	2.03	0.36
HQ	1.42	0.30	1.60	8.43	27.3	73.3	64.5	116	73.9	32.7	17.0	1.64

Jahreswerte in m³/s (Q),l/s.km²(Mq), mm (h_A)									
	Berichtsjahr			Reihe: 2006 - 2010			Reihe: 1951 - 2011		
NQ	.016	01.03.		.014	29.03.2009		.014	29.03.2009	
NQ_T	.016	01.03.					.016	01.03.2011	
$MJNQ_T$							0.08		
NJMQ							2.08		1972
MQ,Mq,h_A	3.25	82.8	2610	3.42	87.0	2743	3.02	76.8	2424
HJMQ							3.86		1952
MJHQ							42.8		
HQ	57.1	13.07.		73.9	04.09.2009		116	25.08.1987	

NNQ seit 1951: .014 29.03.2009 **HHQ seit** 1951: 116 25.08.1987

Berichtsjahr(J)	Überschreitungsdauer der Abflüsse in Tagen					Reihe(R): 2006-2010					
m³/s	Tage(J)	Tage(R)	m³/s	Tage(J)	Tage(R)	m³/s	Tage(J)	Tage(R)	m³/s	Tage(J)	Tage(R)
10000			500			20.0	1	1.6	1.00	190	178.0
8000			350			16.0	4	5.4	0.80	198	187.4
6000			250			12.0	11	23.8	0.60	213	199.8
4000			180			9.00	39	54.4	0.40	226	219.4
3000			140			7.00	62	78.4	0.30	231	231.8
2000			100			5.00	114	100.2	0.20	245	251.4
1600			80.0			3.50	136	124.2	0.10	290	309.0
1200			60.0			2.50	148	143.6	0.06	313	332.4
900			40.0			1.80	167	156.4	0.03	336	357.4
700			30.0			1.40	177	164.8	0.00	365	365.2

Im Jän,Feb,Mrz,Apr,Dez nach ergänzten Wasserständen ermittelt

Nr. 690 Matreier Tauernhaus Tauernbach

Mst.Nr. 212076 Art: Schreibpegel Einzugsgebiet: 59.9 km²

Monat	I	II	III	IV	V	VI	VII	VIII	IX	X	XI	XII
Tag	Tägliche Abflüsse 2011 in m³/s											
1.	0.27	0.25	0.17	1.35	1.89	9.53	7.05	7.48	5.76	2.66	0.83	0.29
2.	0.27	0.24	0.18	1.70	1.91	8.16	5.16	7.72	5.97	2.67	0.79	0.28
3.	0.26	0.23	0.20	2.06	2.33	7.82	4.54	13.9	7.70	2.49	0.76	0.30
4.	0.26	0.23	0.25	1.86	1.98	8.21	6.63	12.4	12.1	2.25	0.74	0.31
5.	0.25	0.22	0.25	1.36	1.83	9.71	6.60	10.7	13.9	2.08	0.94	0.30
6.	0.25	0.22	0.26	1.36	2.23	9.78	8.22	13.7	8.17	2.09	1.21	0.29
7.	0.24	0.21	0.26	2.71	3.46	8.91	9.54	15.9	6.62	3.81	1.19	0.30
8.	0.26	0.21	0.26	3.92	5.04	10.7	10.9	27.0	6.37	2.26	1.00	0.30
9.	0.24	0.21	0.30	3.60	5.01	7.99	11.4	15.1	8.24	2.01	0.89	0.30
10.	0.26	0.21	0.29	3.14	5.21	6.80	10.9	10.0	7.64	13.1	0.79	0.30
11.	0.27	0.20	0.32	2.74	5.76	7.46	17.7	8.16	7.75	8.91	0.73	0.29
12.	0.25	0.20	0.34	2.50	6.66	6.50	12.7	7.88	6.67	5.27	0.65	0.29
13.	0.54	0.20	0.33	1.80	9.15	7.17	16.9	7.77	6.56	4.27	0.60	0.29
14.	1.21	0.20	0.32	1.47	8.33	8.28	18.0	8.60	6.79	2.98	0.57	0.29
15.	0.86	0.19	0.33	1.28	7.11	7.74	11.7	12.3	6.59	2.26	0.55	0.28
16.	0.62	0.19	0.41	1.18	4.04	8.88	10.7	10.4	6.22	2.00	0.49	0.28
17.	0.57	0.19	0.43	1.20	3.75	10.5	11.3	9.98	8.35	1.84	0.47	0.28
18.	0.53	0.19	0.41	1.40	4.06	16.4	14.4	10.5	21.3	1.64	0.44	0.28
19.	0.48	0.19	0.32	1.77	5.17	11.6	9.04	11.8	12.5	1.44	0.41	0.28
20.	0.43	0.18	0.30	2.28	6.04	6.45	8.95	11.8	5.43	1.30	0.41	0.27
21.	0.41	0.18	0.30	2.87	6.74	7.92	9.44	10.7	5.57	1.12	0.40	0.27
22.	0.39	0.18	0.30	3.28	7.95	12.4	9.00	12.0	5.28	1.03	0.38	0.27
23.	0.37	0.18	0.39	3.32	9.53	21.9	7.86	13.2	4.71	0.97	0.37	0.27
24.	0.35	0.18	0.61	3.37	9.23	12.2	7.37	11.1	4.35	0.91	0.34	0.27
25.	0.33	0.18	0.82	3.51	9.74	7.82	5.63	10.9	4.13	0.91	0.31	0.26
26.	0.31	0.18	0.80	3.58	10.4	11.3	5.20	12.0	3.78	1.32	0.34	0.26
27.	0.30	0.18	0.67	3.11	14.6	10.7	6.25	12.8	3.57	1.01	0.32	0.26
28.	0.29	0.17	0.60	2.39	8.79	11.3	6.95	7.53	3.24	0.95	0.32	0.26
29.	0.27		0.63	1.99	5.25	10.7	7.28	6.32	2.79	0.92	0.29	0.26
30.	0.26		0.78	1.88	5.57	12.8	7.11	5.82	2.60	0.89	0.30	0.26
31.	0.25		0.92		8.04		6.77	6.38		0.86		0.25
	Extremwerte in m³/s											
am	09.	28.	01.	01.	05.	10.	03.	31.	30.	23.	25.	02.
NQ	0.23	0.17	0.17	0.97	1.64	5.50	3.98	4.47	2.22	0.82	0.26	0.24
HQ	1.35	0.25	1.17	4.47	30.4	40.1	65.6	44.3	47.6	44.0	1.28	0.36
am	14.	01.	31.	08.	27.	18.	13.	27.	18.	10.	06.	01.
	Monatsmittel in m³/s(MQ),l/s.km²(Mq) bzw.Monatssummen in mm (h_A)											
MQ	0.38	0.20	0.41	2.33	6.03	9.92	9.39	11.0	7.02	2.52	0.59	0.28
Mq	6.39	3.34	6.88	38.9	101	166	157	184	117	42.1	9.92	4.68
h_A	17	8	18	101	270	429	420	493	304	113	26	12
Reihe: 2006-2010	Mittlere Monatsmittel in m³/s (MQ),l/s.km²(Mq) bzw. -summen in mm (h_A)											
MQ	0.29	0.22	0.30	1.82	7.35	12.4	12.9	9.62	5.02	2.00	0.82	0.39
Mq	4.76	3.68	4.94	30.4	123	207	216	161	83.8	33.4	13.7	6.56
h_A	13	9	13	79	328	537	578	430	217	89	35	17
Reihe: 1951-2011	Mittlere Monatsmittel mit Extremwerten in m³/s											
NQ	0.13	0.10	0.08	0.14	0.29	1.24	2.64	2.06	0.67	0.35	0.20	0.15
NQ_T	0.13	0.10	0.08	0.14	0.29	1.39	2.77	2.38	0.70	0.35	0.25	0.16
MNQ_T	0.20	0.17	0.18	0.40	1.56	3.76	6.04	5.02	2.38	0.88	0.45	0.28
NMQ	0.13	0.11	0.10	0.29	1.39	5.86	8.48	6.03	1.99	0.73	0.37	0.23
MQ	0.24	0.19	0.30	1.08	5.28	10.6	11.9	9.82	4.97	2.01	0.76	0.36
HMQ	0.40	0.38	0.88	3.71	10.0	15.7	19.0	12.7	7.19	4.14	2.10	0.59
MHQ	0.34	0.23	0.72	3.53	16.5	33.9	40.6	40.5	23.7	10.3	2.79	0.66
HQ	1.93	0.56	2.78	12.6	34.7	147	109	169	100	44.0	20.8	4.54

Jahreswerte in m³/s (Q),l/s.km²(Mq), mm (h_J)

	Berichtsjahr			Reihe: 2006 - 2010			Reihe: 1951 - 2011		
NQ	0.17	01.03.		0.11	18.03.2010		0.08	20.03.1984	
NQ_T	0.17	01.03.					0.08	20.03.1984	
$MJNQ_T$							0.16		
NJMQ							2.86		1972
MQ,Mq,h_A	4.20	70.1	2211	4.46	74.4	2347	3.98	66.5	2098
HJMQ							4.80		2000
MJHQ							54.7		
HQ	65.6	13.07.		91.0	04.09.2009		169	25.08.1987	

NNQ seit 1951: 0.08 20.03.1984 **HHQ seit** 1951: 169 25.08.1987

Berichtsjahr(J)	Überschreitungsdauer der Abflüsse in Tagen											Reihe(R): 2006-2010
m³/s	Tage(J)	Tage(R)	m³/s	Tage(J)	Tage(R)	m³/s	Tage(J)	Tage(R)	m³/s	Tage(J)	Tage(R)	
10000			500			20.0	3	5.2	1.00	211	203.2	
8000			350			16.0	7	16.2	0.80	225	214.4	
6000			250			12.0	27	46.6	0.60	238	233.8	
4000			180			9.00	62	76.0	0.40	255	260.6	
3000			140			7.00	100	96.0	0.30	287	293.0	
2000			100			5.00	137	119.4	0.20	349	339.8	
1600			80.0			3.50	152	144.2	0.10	365	365.2	
1200			60.0			2.50	168	159.2	0.06			
900			40.0			1.80	190	173.2	0.03			
700			30.0		0.6	1.40	196	185.4	0.00			

Im Jän,Feb,Mrz,Nov,Dez nach ergänzten Wasserständen ermittelt

Nr. 692 Brühl Isel

Mst.Nr. 212092 Art: Schreibpegel Einzugsgebiet: 518.4 km²

Ableitungen aus: 12.1 km² E(wirksam): 506.3 km²

Monat	I	II	III	IV	V	VI	VII	VIII	IX	X	XI	XII
Tag	Tägliche Abflüsse 2011 in m³/s											
1.	4.29	3.39	3.44	6.03	9.41	44.6	33.0	27.1	22.2	21.1	10.4	5.44
2.	4.24	3.70	3.39	7.27	9.58	37.9	25.9	28.7	22.4	21.0	10.1	5.36
3.	4.19	3.53	3.33	8.63	10.9	36.2	22.6	45.4	29.3	20.0	9.92	5.41
4.	4.14	3.43	3.39	9.11	9.95	37.4	28.6	43.9	40.1	18.7	9.72	5.47
5.	4.07	3.37	3.43	7.55	9.41	42.6	30.0	34.7	47.2	17.5	10.2	5.45
6.	4.01	3.34	3.42	7.43	10.2	42.9	33.3	47.8	31.0	17.5	10.9	5.14
7.	3.95	3.30	3.42	11.5	13.3	40.5	37.3	51.1	25.9	23.2	11.0	5.21
8.	3.89	3.33	3.38	16.2	18.4	51.3	44.6	95.0	23.5	16.1	10.5	5.06
9.	3.83	3.31	3.50	14.9	20.1	43.0	45.6	62.1	30.7	14.9	10.1	5.15
10.	3.80	3.29	3.61	13.5	20.9	35.6	44.9	41.3	29.0	49.4	9.58	5.20
11.	3.77	3.33	3.69	12.1	23.2	39.5	69.0	34.8	29.3	40.9	9.21	4.99
12.	3.74	3.51	3.82	11.6	24.8	35.9	49.1	33.2	26.0	28.4	8.73	4.95
13.	4.94	3.33	3.80	9.40	32.5	39.3	56.2	31.9	25.9	24.6	8.36	4.89
14.	6.56	3.21	3.82	8.36	32.3	42.2	72.1	34.8	25.2	20.5	8.14	5.00
15.	5.33	3.24	3.77	7.69	31.0	38.8	46.4	47.2	25.2	17.9	7.98	5.04
16.	4.62	3.51	4.15	7.24	19.5	46.5	43.4	40.7	24.7	16.7	7.53	4.94
17.	4.42	3.79	4.41	7.24	17.6	58.2	38.5	39.0	28.1	16.0	7.32	4.68
18.	4.31	3.73	4.36	7.67	17.8	84.2	58.8	40.2	76.8	15.2	7.16	4.77
19.	4.23	3.68	4.05	8.69	20.1	74.6	38.1	43.4	57.7	14.4	6.89	4.56
20.	3.91	3.67	3.78	10.1	23.1	42.7	36.1	44.7	34.9	14.2	6.79	4.91
21.	3.70	3.69	3.65	12.1	24.1	42.4	33.8	40.2	34.7	12.9	6.69	5.09
22.	3.50	3.57	3.80	13.9	28.0	56.7	33.2	41.8	33.6	12.4	6.55	4.81
23.	3.64	3.16	3.97	14.1	35.4	97.2	30.4	44.4	30.6	11.9	6.41	4.72
24.	4.42	3.31	4.37	14.4	39.5	65.3	30.8	41.1	29.0	11.6	6.19	4.60
25.	4.14	3.73	4.82	14.9	43.1	44.0	25.3	40.8	27.5	11.4	6.00	4.37
26.	3.82	3.56	5.05	15.4	45.8	50.9	23.2	43.1	25.8	14.2	5.98	4.43
27.	3.66	3.51	4.91	14.3	74.5	49.8	24.1	44.7	24.6	12.2	5.91	4.37
28.	3.54	3.47	4.77	11.4	49.6	51.8	26.3	29.1	23.2	11.5	5.76	4.32
29.	3.46		4.69	10.1	30.9	48.6	25.2	26.2	21.7	11.3	5.63	4.28
30.	3.27		4.96	9.57	30.5	49.4	25.1	22.8	21.0	11.0	5.61	4.17
31.	3.30		5.24		38.8		24.2	24.7		10.8		4.20
	Extremwerte in m³/s											
am	23.	24.	08.	01.	05.	10.	31.	31.	13.	31.	29.	31.
NQ	2.85	2.24	2.85	5.49	9.00	31.1	20.4	18.6	16.5	10.6	5.49	4.12
HQ	6.82	4.67	5.70	17.9	131	184	173	137	122	140	11.6	5.59
am	13.	24.	31.	07.	27.	18.	14.	08.	18.	10.	07.	02.
	Monatsmittel in m³/s(MQ),l/s.km²(Mq) bzw.Monatssummen in mm (h_A)											
MQ	4.09	3.46	4.01	10.7	26.3	49.0	37.3	40.8	30.9	18.1	8.04	4.87
Mq	8.07	6.84	7.91	21.2	51.9	96.8	73.6	80.7	61.0	35.7	15.9	9.62
h_A	22	17	21	55	139	251	197	216	158	96	41	25
Reihe: 2006-2010	Mittlere Monatsmittel in m³/s (MQ),l/s.km²(Mq) bzw. -summen in mm (h_A)											
MQ	3.72	3.23	3.58	9.37	33.2	53.3	51.2	36.9	23.0	12.0	7.39	4.87
Mq	7.35	6.38	7.07	18.5	65.5	105	101	72.9	45.4	23.6	14.6	9.62
h_A	20	15	19	48	175	273	271	195	118	63	38	25
Reihe: 1951-2011	Mittlere Monatsmittel mit Extremwerten in m³/s											
NQ	1.50	1.14	1.22	1.70	4.30	13.2	16.8	13.1	5.82	4.37	3.15	2.25
NQ_T	1.80	1.40	1.64	2.04	4.30	14.0	18.6	14.6	6.01	4.50	3.15	2.30
MNQ_T	3.28	3.01	3.07	4.27	10.0	23.8	31.5	25.1	15.1	8.56	5.51	3.97
NMQ	2.22	2.02	1.99	2.76	9.50	32.0	37.2	21.1	10.6	5.39	4.42	3.18
MQ	3.77	3.33	3.84	7.34	26.4	51.1	52.7	41.7	24.5	13.6	7.57	4.92
HMQ	6.25	4.99	6.55	14.2	49.4	74.1	76.3	61.6	50.8	29.9	14.7	8.03
MHQ	4.91	4.01	5.94	16.3	69.1	126	131	113	76.3	39.3	16.0	7.17
HQ	14.0	6.69	13.0	37.5	132	530	351	290	370	140	65.8	21.9

Jahreswerte in m³/s (Q),l/s.km²(Mq), mm (h_J)

	Berichtsjahr			Reihe: 2006 - 2010			Reihe: 1951 - 2011		
NQ	2.24	24.02.		2.31	15.03.2010		1.14	28.02.1970	
NQ_T	3.16	23.02.					1.40	22.02.1964	
$MJNQ_T$							2.85		
NJMQ							15.6		1976
MQ,Mq,h_A	19.9	39.3	1238	20.2	40.0	1260	20.2	39.8	1255
HJMQ							25.4		1965
MJHQ							166		
HQ	184	18.06.		351	17.07.2010		530	17.06.1991	

NNQ seit 1951: 1.14 28.02.1970 **HHQ seit** 1951: 530 17.06.1991

Berichtsjahr(J)	Überschreitungsdauer der Abflüsse in Tagen											Reihe(R): 2006-2010
m³/s	Tage(J)	Tage(R)	m³/s	Tage(J)	Tage(R)	m³/s	Tage(J)	Tage(R)	m³/s	Tage(J)	Tage(R)	
10000			500			20.0	151	129.4	1.00			
8000			350			16.0	163	148.4	0.80			
6000			250			12.0	182	168.8	0.60			
4000			180			9.00	214	192.2	0.40			
3000			140		0.2	7.00	231	212.6	0.30			
2000			100		1.6	5.00	261	250.6	0.20			
1600			80.0	3	7.8	3.50	339	315.8	0.10			
1200			60.0	10	23.2	2.50	365	362.8	0.06			
900			40.0	61	64.2	1.80		365.2	0.03			
700			30.0	100	93.0	1.40			0.00			

siehe Tabelle Überleitungen u. Speicherungen d. Berichtsjahrs
Im Jän,Feb,Jun nach ergänzten Wasserständen ermittelt

Abflüsse

Nr. 693 Hopfgarten i. Def.-Zwenewald Schwarzach

Mst.Nr. 212100 Art: Schreibpegel Einzugsgebiet: 268.1 km²

Monat	I	II	III	IV	V	VI	VII	VIII	IX	X	XI	XII
Tag	Tägliche Abflüsse 2011 in m³/s											
1.	2.76	1.80	1.81	2.88	6.26	22.9	16.3	10.2	7.33	9.44	5.74	3.31
2.	2.62	1.91	1.78	3.62	6.40	20.6	14.2	9.92	6.99	9.00	5.62	3.26
3.	2.26	2.10	1.74	4.43	7.10	19.6	12.6	13.3	7.02	8.64	5.51	3.26
4.	2.11	2.20	1.78	5.10	6.67	19.7	12.1	14.8	7.55	8.25	5.39	3.28
5.	2.06	2.22	1.81	4.62	6.37	20.9	12.4	11.7	10.3	7.87	5.34	3.26
6.	2.38	2.24	1.82	4.44	6.29	21.6	12.2	14.0	8.45	7.60	5.41	3.13
7.	3.02	2.19	1.80	5.82	6.79	22.4	14.1	14.1	7.62	10.2	5.54	3.22
8.	3.01	2.15	1.80	7.87	8.21	27.1	14.8	26.1	7.15	8.74	5.59	3.16
9.	2.89	2.12	1.86	8.28	9.67	27.1	13.6	29.2	7.12	8.27	5.43	3.02
10.	2.68	2.14	1.84	8.32	10.2	24.9	13.2	21.3	6.91	12.9	5.23	3.10
11.	2.60	2.11	1.81	7.64	11.5	25.6	19.1	17.5	6.77	13.8	5.05	3.07
12.	2.60	2.17	1.86	7.50	12.6	25.5	14.5	16.0	7.06	12.4	4.96	3.07
13.	2.69	2.16	1.86	6.78	14.3	26.0	14.6	14.7	6.61	11.6	4.88	3.03
14.	2.88	2.13	1.87	5.99	16.1	25.6	20.0	13.5	6.40	10.6	4.79	2.98
15.	2.79	2.10	1.94	5.38	17.7	23.5	15.1	15.0	6.35	9.64	4.64	2.98
16.	2.64	2.06	2.08	5.01	13.5	23.3	14.9	13.7	6.11	8.79	4.49	3.00
17.	2.56	2.02	2.21	4.72	11.6	28.1	13.9	12.7	6.21	8.45	4.46	2.87
18.	2.52	1.99	2.15	4.78	11.1	34.0	18.6	12.1	18.3	8.12	4.32	2.75
19.	2.50	1.95	2.08	4.92	11.3	39.5	15.3	11.7	30.7	7.82	4.18	2.46
20.	2.45	2.00	2.01	5.28	12.5	27.8	15.8	11.1	19.6	7.78	4.12	2.45
21.	2.16	1.99	1.93	6.16	12.3	24.0	14.3	10.5	19.0	7.19	4.03	2.90
22.	2.06	1.91	2.03	6.92	13.5	26.1	13.5	10.3	18.4	6.99	3.97	2.93
23.	2.14	1.82	2.08	7.16	16.0	38.1	14.6	9.91	16.7	6.77	3.81	2.92
24.	2.43	1.88	2.17	7.36	17.8	35.8	16.9	9.52	15.2	6.59	3.68	2.82
25.	2.52	2.04	2.23	7.45	19.3	27.5	15.1	9.18	13.9	6.46	3.63	2.66
26.	2.52	1.96	2.32	7.96	21.4	24.7	13.9	9.01	12.8	7.36	3.65	2.79
27.	2.45	1.94	2.39	7.85	31.9	23.0	12.9	9.61	12.0	6.64	3.54	2.77
28.	2.29	1.89	2.49	7.34	29.6	21.7	12.6	8.43	11.3	6.40	3.43	2.66
29.	2.21		2.46	6.86	21.8	20.1	11.7	7.83	10.6	6.23	3.38	2.60
30.	2.13		2.44	6.56	19.7	18.7	11.1	7.51	9.99	6.06	3.33	2.60
31.	1.91		2.55		21.5		10.4	7.64		5.89		2.61
	Extremwerte in m³/s											
am	23.	24.	08.	01.	06.	30.	31.	30.	16.	31.	30.	20.
NQ	1.66	1.22	1.35	2.62	5.84	18.0	10.2	7.26	5.73	5.81	3.30	2.04
HQ	3.67	2.94	2.62	9.28	49.4	62.2	30.4	48.7	48.2	22.9	5.81	3.32
am	07.	24.	31.	09.	27.	18.	14.	08.	19.	10.	01.	01.
	Monatsmittel in m³/s(MQ),l/s.km²(Mq) bzw.Monatssummen in mm (h_A)											
MQ	2.48	2.04	2.03	6.17	13.9	25.5	14.3	13.0	11.0	8.46	4.57	2.93
Mq	9.24	7.62	7.58	23.0	51.9	95.2	53.5	48.4	41.1	31.6	17.1	10.9
h_A	25	18	20	60	139	247	143	130	106	85	44	28
Reihe: 2006-2010	Mittlere Monatsmittel in m³/s (MQ),l/s.km²(Mq) bzw. -summen in mm (h_A)											
MQ	1.97	1.71	1.80	4.56	16.5	20.8	16.9	12.1	10.0	5.76	4.30	2.76
Mq	7.34	6.37	6.72	17.0	61.7	77.4	62.9	45.3	37.3	21.5	16.0	10.3
h_A	20	15	18	44	165	201	169	121	97	58	42	27
Reihe: 1984-2011	Mittlere Monatsmittel mit Extremwerten in m³/s											
NQ	0.73	0.64	0.68	1.21	2.54	6.96	6.98	4.42	3.72	2.51	1.47	0.99
NQ_T	0.80	0.84	0.96	1.22	2.87	7.05	7.65	4.99	3.80	2.73	1.55	1.28
MNQ_T	1.57	1.47	1.57	2.15	6.35	12.8	11.6	7.98	5.99	4.85	3.35	2.08
NMQ	1.39	1.30	1.20	1.95	5.33	12.6	10.2	7.21	5.13	3.61	2.48	1.93
MQ	2.05	1.75	1.95	3.64	15.0	21.9	18.1	11.9	8.89	7.39	4.65	2.84
HMQ	3.77	2.64	3.35	6.47	31.1	33.8	28.0	20.8	13.8	17.1	9.52	5.18
MHQ	2.77	2.24	2.89	8.24	33.0	51.6	48.3	33.8	24.7	17.9	8.12	4.46
HQ	7.89	3.05	5.57	18.0	86.3	201	92.5	116	69.8	54.4	29.7	10.4

Jahreswerte in m³/s (Q),l/s.km²(Mq), mm (h_J)

	Berichtsjahr			Reihe: 2006 - 2010			Reihe: 1984 - 2011		
NQ	1.22	24.02.		0.99	01.12.2008		0.64	01.02.1986	
NQ_T	1.74	03.03.					0.80	30.01.1986	
$MJNQ_T$							1.34		
NJMQ							6.67		2005
MQ,Mq,h_A	8.89	33.2	1046	8.31	31.0	977	8.36	31.2	984
HJMQ							10.5		2001
MJHQ							63.9		
HQ	62.2	18.06.		69.8	04.09.2009		201	17.06.1991	

NNQ seit 1951: 0.64 01.02.1986 **HHQ seit** 1951: 250 03.09.1965

Berichtsjahr(J) Überschreitungsdauer der Abflüsse in Tagen Reihe(R): 2006-2010

m³/s	Tage(J)	Tage(R)	m³/s	Tage(J)	Tage(R)	m³/s	Tage(J)	Tage(R)	m³/s	Tage(J)	Tage(R)
10000			**500**			**20.0**	37	36.4	**1.00**		365.2
8000			**350**			**16.0**	57	53.6	**0.80**		
6000			**250**			**12.0**	103	89.6	**0.60**		
4000			**180**			**9.00**	134	129.2	**0.40**		
3000			**140**			**7.00**	172	158.6	**0.30**		
2000			**100**			**5.00**	217	191.0	**0.20**		
1600			**80.0**			**3.50**	240	219.4	**0.10**		
1200			**60.0**			**2.50**	291	256.6	**0.06**		
900			**40.0**		0.8	**1.80**	362	315.2	**0.03**		
700			**30.0**	6	6.8	**1.40**	365	363.2	**0.00**		

durch Kraftwerksbetrieb beeinflusst

Nr. 694 Spöttling Kalserbach

Mst.Nr. 212118 Art: Schreibpegel Einzugsgebiet: 47.0 km²

Monat	I	II	III	IV	V	VI	VII	VIII	IX	X	XI	XII
Tag	Tägliche Abflüsse 2011 in m³/s											
1.	0.33	0.24	0.28	0.61	0.99	4.10	4.30	2.94	4.04	2.75	1.20	0.65
2.	0.33	0.23	0.28	0.74	0.98	4.28	3.55	3.16	4.13	2.71	1.18	0.64
3.	0.33	0.23	0.28	0.84	1.03	4.22	3.13	5.23	4.92	2.62	1.17	0.63
4.	0.32	0.23	0.28	0.80	0.97	4.23	3.70	6.67	5.65	2.52	1.15	0.62
5.	0.32	0.23	0.28	0.64	0.95	4.48	3.74	5.87	5.82	2.40	1.13	0.61
6.	0.31	0.23	0.27	0.69	1.04	4.36	3.96	6.13	5.14	2.46	1.13	0.61
7.	0.30	0.23	0.25	1.20	1.33	4.25	4.49	6.46	4.73	2.28	1.13	0.61
8.	0.30	0.23	0.26	1.38	1.69	5.23	5.37	9.02	4.32	1.90	1.13	0.61
9.	0.30	0.23	0.27	1.29	1.81	4.89	5.16	8.66	5.07	1.79	1.13	0.60
10.	0.29	0.23	0.27	1.17	2.23	4.32	5.42	6.86	5.20	4.05	1.12	0.59
11.	0.29	0.23	0.28	1.06	2.48	4.15	8.07	5.98	5.35	4.73	1.07	0.58
12.	0.30	0.22	0.28	0.99	2.61	4.01	6.90	5.63	4.90	3.72	1.05	0.57
13.	0.38	0.22	0.29	0.79	3.27	4.32	7.23	5.39	5.01	3.30	1.01	0.56
14.	0.59	0.21	0.29	0.71	3.60	4.43	8.32	5.64	4.59	2.85	0.97	0.56
15.	0.43	0.21	0.30	0.69	3.10	4.37	6.54	6.30	4.70	2.45	0.94	0.55
16.	0.37	0.22	0.31	0.68	2.32	5.00	4.84	6.18	4.60	2.24	0.91	0.54
17.	0.33	0.23	0.30	0.70	2.24	5.57	4.03	6.08	4.71	2.08	0.89	0.54
18.	0.31	0.25	0.29	0.76	2.15	7.09	4.61	6.39	6.50	1.98	0.86	0.53
19.	0.30	0.26	0.27	0.84	2.18	6.76	3.62	6.89	5.26	1.85	0.84	0.53
20.	0.27	0.30	0.27	0.98	2.42	4.84	3.46	6.81	4.59	1.70	0.82	0.52
21.	0.27	0.31	0.27	1.11	2.71	4.56	3.79	6.63	4.53	1.62	0.81	0.52
22.	0.27	0.28	0.29	1.14	3.07	5.75	3.74	6.71	4.26	1.53	0.77	0.51
23.	0.26	0.27	0.31	1.14	3.88	8.41	3.54	6.69	4.08	1.47	0.75	0.51
24.	0.27	0.29	0.34	1.17	4.33	7.43	3.45	6.63	3.91	1.42	0.73	0.50
25.	0.27	0.28	0.41	1.30	4.60	5.21	2.90	6.60	3.65	1.38	0.72	0.50
26.	0.28	0.28	0.42	1.34	4.95	6.03	2.60	6.84	3.43	1.52	0.71	0.49
27.	0.27	0.28	0.40	1.24	6.43	6.24	2.72	5.99	3.21	1.39	0.70	0.49
28.	0.26	0.28	0.39	1.08	5.51	6.22	2.70	5.07	2.95	1.34	0.69	0.48
29.	0.25		0.40	1.02	3.89	5.94	2.75	4.85	2.78	1.29	0.68	0.48
30.	0.25		0.45	1.00	3.86	5.26	2.67	4.39	2.68	1.26	0.67	0.47
31.	0.24		0.46		4.15		2.76	4.40		1.23		0.47
	Extremwerte in m³/s											
am	31.	02.	21.	01.	05.	01.	27.	01.	30.	31.	30.	31.
NQ	0.22	0.21	0.21	0.47	0.91	3.77	2.49	2.54	2.19	1.21	0.66	0.46
HQ	0.70	0.33	0.49	1.79	9.74	10.8	15.5	15.7	10.7	9.45	1.21	0.66
am	14.	20.	31.	07.	27.	23.	14.	03.	18.	10.	01.	01.
	Monatsmittel in m³/s(MQ),l/s.km²(Mq) bzw.Monatssummen in mm (h_A)											
MQ	0.31	0.25	0.31	0.97	2.80	5.20	4.32	6.04	4.49	2.19	0.94	0.55
Mq	6.59	5.27	6.70	20.6	59.6	111	92.0	128	95.5	46.6	19.9	11.7
h_A	18	13	18	53	160	287	246	344	248	125	52	30
Reihe: 2006-2010	Mittlere Monatsmittel in m³/s (MQ),l/s.km²(Mq) bzw. -summen in mm (h_A)											
MQ	0.39	0.31	0.29	0.89	3.69	6.58	6.98	4.96	3.13	1.41	0.85	0.55
Mq	8.37	6.61	6.12	19.0	78.4	140	149	106	66.7	30.1	18.0	11.7
h_A	22	16	16	49	210	363	398	283	173	81	47	30
Reihe: 1951-2011	Mittlere Monatsmittel mit Extremwerten in m³/s											
NQ	0.20	0.14	.000	0.10	0.27	1.20	2.04	1.74	0.82	0.44	0.24	.019
NQ_T	0.21	0.14	0.18	0.16	0.27	1.30	2.19	1.97	0.84	0.47	0.33	0.30
MNQ_T	0.32	0.27	0.25	0.33	0.93	2.69	4.09	3.34	1.89	0.93	0.60	0.43
NMQ	0.24	0.22	0.20	0.24	0.70	3.29	4.32	2.70	1.53	0.75	0.41	0.36
MQ	0.38	0.30	0.30	0.60	2.61	5.85	6.50	5.36	3.09	1.54	0.79	0.52
HMQ	0.55	0.45	0.47	1.45	5.53	8.27	10.1	8.00	4.89	2.32	1.59	0.86
MHQ	0.46	0.33	0.45	1.50	6.91	13.2	15.3	14.2	8.31	3.89	1.36	0.71
HQ	1.18	0.48	1.21	4.41	16.6	30.4	31.5	45.0	25.0	9.45	5.75	2.00

Jahreswerte in m³/s (Q),l/s.km²(Mq), mm (h_J)

	Berichtsjahr			Reihe: 2006 - 2010			Reihe: 1951 - 2011		
NQ	0.21	02.02.		.019	11.12.2010		.000	22.03.2002	
NQ_T	0.21	15.02.					0.14	27.02.1970	
$MJNQ_T$							0.24		
NJMQ							1.67		1972
MQ,Mq,h_A	2.38	50.5	1594	2.52	53.5	1688	2.33	49.6	1565
HJMQ							2.99		2009
MJHQ							18.4		
HQ	15.7	03.08.		22.3	12.07.2008		45.0	17.08.1966	

NNQ seit 1951: .000 22.03.2002 **HHQ seit** 1951: 45.0 17.08.1966

Berichtsjahr(J) Überschreitungsdauer der Abflüsse in Tagen Reihe(R): 2006-2010

m³/s	Tage(J)	Tage(R)	m³/s	Tage(J)	Tage(R)	m³/s	Tage(J)	Tage(R)	m³/s	Tage(J)	Tage(R)
10000			**500**			**20.0**			**1.00**	208	195.4
8000			**350**			**16.0**			**0.80**	225	212.4
6000			**250**			**12.0**		1.2	**0.60**	253	238.4
4000			**180**			**9.00**	1	10.6	**0.40**	283	279.6
3000			**140**			**7.00**	8	33.4	**0.30**	306	328.2
2000			**100**			**5.00**	59	71.0	**0.20**	365	365.2
1600			**80.0**			**3.50**	118	104.2	**0.10**		
1200			**60.0**			**2.50**	146	127.4	**0.06**		
900			**40.0**			**1.80**	163	151.4	**0.03**		
700			**30.0**			**1.40**	171	169.6	**0.00**		

Gewässerbezeichnung vorher Dorferbach
Im Jän,Feb,Dez nach ergänzten Wasserständen ermittelt

Nr. 695 Spöttling-Taurer Teischnitzbach

Mst.Nr. 212126 Art: Schreibpegel Einzugsgebiet: 13.9 km²

Monat	I	II	III	IV	V	VI	VII	VIII	IX	X	XI	XII
Tag	Tägliche Abflüsse 2011 in m³/s											
1.	0.13	0.10	0.07	0.10	0.35	0.85	0.82	0.81	0.77	0.60	0.32	0.23
2.	0.13	0.10	0.06	0.10	0.35	0.87	0.76	0.90	0.81	0.60	0.32	0.22
3.	0.13	0.10	0.06	0.12	0.37	0.84	0.67	1.26	1.01	0.58	0.31	0.22
4.	0.13	0.10	0.06	0.14	0.38	0.84	0.77	1.16	1.22	0.57	0.31	0.22
5.	0.13	0.10	0.06	0.11	0.38	0.84	0.80	0.96	1.28	0.55	0.31	0.22
6.	0.13	0.10	0.06	0.12	0.37	0.79	0.83	1.05	1.03	0.53	0.31	0.21
7.	0.13	0.10	0.06	0.16	0.41	0.79	0.90	1.24	0.97	0.49	0.32	0.21
8.	0.13	0.10	0.06	0.21	0.47	0.94	1.02	2.13	0.82	0.42	0.31	0.21
9.	0.12	0.10	0.07	0.18	0.53	0.80	1.02	1.27	0.95	0.41	0.31	0.21
10.	0.12	0.09	0.07	0.18	0.60	0.83	1.09	0.96	1.10	0.90	0.30	0.20
11.	0.12	0.09	0.07	0.19	0.60	0.87	1.34	0.95	1.17	0.78	0.30	0.20
12.	0.12	0.08	0.08	0.17	0.62	0.83	1.15	0.97	0.93	0.59	0.29	0.20
13.	0.14	0.08	0.07	0.14	0.65	0.87	1.39	0.94	1.03	0.52	0.29	0.20
14.	0.13	0.08	0.07	0.15	0.63	0.87	1.77	1.08	0.89	0.47	0.29	0.19
15.	0.11	0.08	0.07	0.14	0.63	0.84	1.25	1.26	0.89	0.45	0.28	0.19
16.	0.11	0.08	0.08	0.14	0.55	0.93	0.98	1.17	0.96	0.45	0.28	0.19
17.	0.11	0.08	0.07	0.14	0.56	1.02	0.86	1.18	0.91	0.44	0.28	0.19
18.	0.11	0.07	0.07	0.16	0.55	1.32	1.07	1.36	1.15	0.42	0.27	0.18
19.	0.11	0.08	0.07	0.19	0.57	1.19	0.93	1.54	1.01	0.40	0.26	0.18
20.	0.11	0.08	0.07	0.29	0.58	0.92	0.88	1.63	0.84	0.39	0.26	0.18
21.	0.11	0.08	0.07	0.40	0.56	0.87	0.84	1.54	0.76	0.37	0.25	0.18
22.	0.11	0.08	0.07	0.40	0.62	1.09	0.79	1.47	0.70	0.36	0.25	0.18
23.	0.12	0.08	0.07	0.41	0.63	1.64	0.78	1.52	0.65	0.35	0.25	0.17
24.	0.11	0.08	0.09	0.41	0.75	1.22	0.79	1.50	0.62	0.34	0.25	0.17
25.	0.11	0.08	0.09	0.43	0.80	1.00	0.71	1.53	0.59	0.34	0.24	0.17
26.	0.11	0.08	0.09	0.43	0.88	1.16	0.69	1.58	0.56	0.38	0.24	0.17
27.	0.10	0.07	0.09	0.40	1.08	1.19	0.73	1.31	0.53	0.35	0.24	0.16
28.	0.10	0.07	0.09	0.37	0.91	1.21	0.72	1.00	0.53	0.34	0.24	0.16
29.	0.10		0.09	0.37	0.75	1.19	0.69	0.96	0.54	0.34	0.23	0.16
30.	0.10		0.09	0.36	0.83	0.99	0.68	0.80	0.56	0.34	0.23	0.16
31.	0.10		0.09		0.92		0.69	0.82		0.34		0.16
	Extremwerte in m³/s											
am	31.	23.	04.	02.	02.	07.	03.	30.	29.	09.	30.	31.
NQ	0.08	0.06	0.05	0.08	0.31	0.67	0.45	0.64	0.42	0.30	0.23	0.15
HQ	0.16	0.11	0.11	0.64	1.81	2.72	3.12	3.79	2.21	2.29	0.34	0.23
am	14.	08.	24.	21.	27.	18.	14.	08.	04.	10.	01.	01.
	Monatsmittel in m³/s(MQ),l/s.km²(Mq) bzw.Monatssummen in mm (h_A)											
MQ	0.12	0.09	0.07	0.24	0.61	0.99	0.92	1.22	0.86	0.46	0.28	0.19
Mq	8.45	6.14	5.32	17.1	43.8	71.0	65.9	87.9	61.9	33.3	20.0	13.7
h_A	23	15	14	44	117	184	177	235	160	89	52	35

Reihe: 2006-2010	Mittlere Monatsmittel in m³/s (MQ),l/s.km²(Mq) bzw. -summen in mm (h_A)											
MQ	0.11	0.09	0.08	0.22	0.69	1.41	1.60	1.14	0.63	0.32	0.19	0.14
Mq	7.66	6.43	5.69	15.9	49.8	101	115	81.7	45.3	23.0	13.7	9.91
h_A	21	16	15	41	133	263	308	219	117	62	36	26
Reihe: 1951-2011	Mittlere Monatsmittel mit Extremwerten in m³/s											
NQ	.041	.037	.037	.040	.045	0.11	0.27	0.18	.040	.016	.027	.031
NQ_T	.041	.037	.038	.040	0.06	0.19	0.37	0.29	0.15	.050	0.06	.040
MNQ_T	0.08	0.07	0.07	0.08	0.21	0.58	0.83	0.64	0.40	0.22	0.14	0.10
NMQ	0.05	.041	.047	0.05	0.19	0.55	0.90	0.57	0.23	0.14	0.10	.046
MQ	0.09	0.08	0.08	0.14	0.55	1.30	1.46	1.18	0.64	0.34	0.18	0.12
HMQ	0.15	0.12	0.14	0.39	1.26	2.14	2.34	1.91	1.12	0.62	0.31	0.19
MHQ	0.11	0.09	0.12	0.31	1.75	3.46	4.08	3.57	1.93	0.94	0.34	0.20
HQ	0.19	0.16	0.35	1.02	3.62	7.10	22.9	11.0	5.35	3.22	1.02	1.31

Jahreswerte in m³/s (Q),l/s.km²(Mq), mm (h_A)									
	Berichtsjahr			Reihe: 2006 - 2010			Reihe: 1951 - 2011		
NQ	0.05	04.03.		0.05	31.03.2008		.016	27.10.1989	
NQ_T	0.06	04.03.					.037	15.02.1979	
$MJNQ_T$							0.06		
NJMQ							0.36		1968
MQ,Mq,h_A	0.51	36.4	1148	0.55	39.9	1257	0.52	37.2	1173
HJMQ							0.69		1965
MJHQ							4.83		
HQ	3.79	08.08.		22.9	28.07.2006		22.9	28.07.2006	

NNQ seit 1951: .016 27.10.1989 **HHQ seit** 1951: 22.9 28.07.2006

Berichtsjahr(J) Überschreitungsdauer der Abflüsse in Tagen Reihe(R): 2006-2010											
m³/s	Tage(J)	Tage(R)	m³/s	Tage(J)	Tage(R)	m³/s	Tage(J)	Tage(R)	m³/s	Tage(J)	Tage(R)
10000			500			20.0			1.00	51	76.8
8000			350			16.0			0.80	103	90.8
6000			250			12.0			0.60	136	118.0
4000			180			9.00			0.40	173	153.6
3000			140			7.00			0.30	205	169.4
2000			100			5.00			0.20	239	200.2
1600			80.0			3.50		0.2	0.10	315	281.2
1200			60.0			2.50		3.4	0.06	365	365.2
900			40.0			1.80	1	19.6	0.03		
700			30.0			1.40	11	46.4	0.00		

durch Kraftwerksbetrieb beeinflusst
Werte aufgrund Fliesswechsel unsicher
Im Jän,Feb,Mrz,Okt,Nov,Dez nach ergänzten Wasserständen erm.

Nr. 697 Lienz Isel

Mst.Nr. 212167 Art: Schreibpegel Einzugsgebiet: 1198.7 km²

Ableitungen aus: 12.1 km² E(wirksam): 1186.6 km²

Monat	I	II	III	IV	V	VI	VII	VIII	IX	X	XI	XII
Tag	Tägliche Abflüsse 2011 in m³/s											
1.	11.9	9.52	8.60	12.4	22.0	88.3	70.8	49.5	44.7	43.5	24.5	13.0
2.	11.9	9.73	8.29	14.3	22.6	80.1	58.6	51.2	43.2	42.6	25.1	12.6
3.	11.9	9.95	8.59	17.0	24.6	77.4	51.2	69.3	50.5	40.6	23.7	13.3
4.	10.8	10.1	8.54	19.4	23.8	78.6	54.0	85.8	59.6	38.5	23.1	12.7
5.	10.8	9.74	8.18	17.4	22.1	85.8	58.0	63.0	80.8	36.7	23.1	13.0
6.	12.0	9.30	8.30	16.1	22.8	85.8	59.8	81.4	56.0	35.8	25.0	12.2
7.	12.6	9.52	8.55	20.9	26.2	85.3	66.8	80.3	47.1	46.3	25.3	12.0
8.	12.2	9.69	8.28	31.5	34.3	105	75.9	141	43.5	36.7	24.4	12.5
9.	11.3	9.35	8.60	30.3	40.1	99.2	76.2	128	49.7	33.8	23.5	12.0
10.	11.2	9.32	8.59	29.3	41.3	84.7	73.6	87.0	48.6	69.6	22.5	11.9
11.	10.9	9.38	8.80	27.0	46.2	90.6	108	73.1	48.9	75.8	21.7	11.6
12.	10.8	9.88	9.09	26.7	48.2	85.6	82.7	69.6	46.0	57.3	21.0	12.0
13.	11.9	9.32	8.87	23.1	59.6	87.4	87.7	66.1	44.3	51.5	20.1	11.7
14.	15.3	9.53	8.94	20.5	64.5	91.9	117	65.9	43.7	45.2	19.5	11.4
15.	13.5	9.27	8.94	18.9	68.2	84.4	82.0	83.1	43.1	40.0	19.2	11.4
16.	12.4	9.49	9.97	17.6	48.6	88.0	82.3	75.5	42.6	37.3	18.3	11.3
17.	11.9	9.37	10.9	17.0	41.4	104	70.4	71.4	42.6	36.8	17.8	11.1
18.	11.7	9.39	10.6	17.0	41.4	130	95.5	72.1	103	34.7	17.3	10.7
19.	11.6	9.15	10.2	18.3	42.2	155	71.5	76.1	129	33.2	16.8	10.2
20.	11.0	9.16	8.90	20.8	47.2	97.9	67.1	77.2	75.3	33.2	16.5	10.2
21.	10.6	9.17	9.14	23.8	48.6	88.4	63.1	71.3	72.3	30.8	16.0	11.0
22.	10.1	8.94	9.21	28.0	53.1	104	62.4	71.8	71.9	29.2	15.8	11.0
23.	9.70	8.50	9.39	28.8	65.3	167	60.3	75.1	66.0	28.3	15.4	11.2
24.	11.5	8.22	10.0	29.8	72.0	142	63.9	70.6	61.6	27.6	14.9	10.5
25.	11.2	9.37	10.4	29.9	78.8	99.6	56.1	69.9	58.1	26.6	14.5	10.4
26.	10.9	8.84	11.1	31.3	84.4	98.3	51.3	71.3	54.6	34.4	14.4	10.1
27.	10.4	8.35	10.9	31.6	128	96.7	49.2	75.3	51.8	30.4	14.1	10.2
28.	10.0	8.94	11.1	26.9	114	97.6	53.0	56.1	48.4	28.3	13.7	10.4
29.	9.85		10.8	24.2	76.9	92.3	50.2	50.8	46.0	27.1	13.4	10.0
30.	9.36		11.0	23.3	69.7	90.9	49.4	46.2	43.8	26.1	13.3	9.50
31.	10.1		11.5		80.4		46.4	46.5		26.0		10.3
	Extremwerte in m³/s											
am	23.	24.	08.	01.	01.	03.	31.	31.	13.	31.	30.	20.
NQ	7.93	6.58	7.00	10.7	19.3	70.6	41.9	39.6	30.3	21.7	13.1	7.79
HQ	17.7	13.5	15.1	35.9	209	252	197	213	179	180	27.8	16.2
am	06.	04.	31.	26.	27.	18.	14.	08.	19.	10.	06.	03.
	Monatsmittel in m³/s(MQ),l/s.km²(Mq) bzw.Monatssummen in mm (h_A)											
MQ	11.3	9.30	9.49	23.1	53.5	98.7	68.2	73.3	57.2	38.2	19.1	11.3
Mq	9.56	7.84	8.00	19.5	45.1	83.2	57.5	61.7	48.2	32.2	16.1	9.55
h_A	26	19	21	50	121	216	154	165	125	86	42	25

Reihe: 2006-2010	Mittlere Monatsmittel in m³/s (MQ),l/s.km²(Mq) bzw. -summen in mm (h_A)											
MQ	8.77	7.57	8.25	20.1	68.5	102	93.1	68.2	48.8	26.7	18.2	12.4
Mq	7.39	6.38	6.96	17.0	57.7	85.8	78.5	57.5	41.1	22.5	15.3	10.4
h_A	20	15	19	44	155	222	210	154	107	60	40	27
Reihe: 1951-2011	Mittlere Monatsmittel mit Extremwerten in m³/s											
NQ	3.36	3.30	3.00	4.80	8.32	20.2	32.1	24.6	14.0	8.84	6.04	4.90
NQ_T	4.28	3.30	3.00	4.80	8.32	20.2	33.9	28.1	15.7	10.4	6.58	6.23
MNQ_T	7.24	6.49	6.67	9.45	21.9	51.4	60.9	46.5	30.4	19.1	13.2	9.34
NMQ	5.71	3.83	4.44	6.60	18.9	65.0	63.5	38.4	26.0	13.6	10.6	7.50
MQ	8.73	7.40	8.40	15.7	54.5	99.6	93.7	72.0	45.9	29.0	18.1	11.9
HMQ	15.4	11.1	15.5	31.6	105	167	150	143	101	66.9	37.9	21.0
MHQ	12.9	10.3	14.0	33.4	134	226	210	183	122	72.8	34.0	18.7
HQ	31.4	19.6	34.9	99.0	284	685	466	690	720	242	152	58.0

Jahreswerte in m³/s (Q),l/s.km²(Mq), mm (h_A)									
	Berichtsjahr			Reihe: 2006 - 2010			Reihe: 1951 - 2011		
NQ	6.58	24.02.		4.59	07.03.2010		3.00	04.03.1963	
NQ_T	8.18	05.03.					3.00	02.03.1963	
$MJNQ_T$							6.15		
NJMQ							30.2		1976
MQ,Mq,h_A	39.5	33.3	1051	40.4	34.1	1074	38.9	32.8	1034
HJMQ							53.4		1965
MJHQ							282		
HQ	252	18.06.		388	04.09.2009		720	03.09.1965	

NNQ seit 1951: 3.00 04.03.1963 **HHQ seit** 1951: 720 03.09.1965

Berichtsjahr(J) Überschreitungsdauer der Abflüsse in Tagen Reihe(R): 2006-2010											
m³/s	Tage(J)	Tage(R)	m³/s	Tage(J)	Tage(R)	m³/s	Tage(J)	Tage(R)	m³/s	Tage(J)	Tage(R)
10000			500			20.0	216	198.6	1.00		
8000			350			16.0	233	217.0	0.80		
6000			250		0.2	12.0	260	246.6	0.60		
4000			180		2.6	9.00	344	297.0	0.40		
3000			140	4	9.6	7.00	365	346.8	0.30		
2000			100	15	32.4	5.00		365.2	0.20		
1600			80.0	49	58.0	3.50			0.10		
1200			60.0	95	92.0	2.50			0.06		
900			40.0	155	139.0	1.80			0.03		
700			30.0	173	166.8	1.40			0.00		

siehe Tabelle Überleitungen u. Speicherungen d. Berichtsjahrs
durch Kraftwerksbetrieb beeinflusst

Abflüsse

Nr. 698 Lienz-Peggetz
Drau

Mst.Nr. 212316 Art: Schreibpegel Einzugsgebiet: 1876.2 km²

Ableitungen aus: 12.1 km² E(wirksam): 1864.1 km²

Monat	I	II	III	IV	V	VI	VII	VIII	IX	X	XI	XII
Tag	**Tägliche Abflüsse 2011 in m³/s**											
1.	23.5	17.8	14.3	21.7	37.7	118	98.8	67.3	53.6	56.4	37.3	22.9
2.	24.0	18.4	13.9	23.5	38.0	109	85.4	68.5	52.3	54.4	37.1	22.3
3.	22.8	18.0	14.5	28.1	41.0	106	76.7	86.4	58.7	52.9	36.3	22.8
4.	20.4	18.9	14.3	30.6	40.0	108	78.5	98.9	67.7	50.6	35.1	22.7
5.	19.9	19.0	13.9	29.7	37.7	116	82.7	75.8	90.4	48.9	35.2	22.9
6.	21.6	16.9	13.3	28.0	38.1	117	82.8	95.9	65.9	47.1	37.0	21.6
7.	23.4	18.3	14.2	37.3	41.6	119	89.1	90.5	58.5	63.4	39.5	20.8
8.	23.9	18.9	13.9	50.5	50.8	145	98.6	151	54.0	50.3	38.5	22.2
9.	21.7	17.8	14.3	49.3	56.7	141	97.6	140	60.9	46.5	37.3	21.1
10.	22.6	17.8	14.5	48.4	57.5	126	93.4	97.8	58.8	80.6	35.5	21.5
11.	21.8	18.4	14.5	45.1	63.4	134	129	84.1	59.4	84.1	34.4	20.5
12.	22.4	18.8	15.3	45.0	66.4	127	101	80.8	57.2	67.1	34.5	21.1
13.	22.1	17.6	14.2	40.7	79.0	127	106	76.7	55.2	62.5	31.8	21.0
14.	27.7	18.2	14.7	37.2	86.0	131	134	76.8	53.6	56.0	32.5	20.1
15.	25.5	16.8	15.3	35.3	96.3	123	104	94.4	54.0	50.8	31.4	20.4
16.	23.1	16.0	18.3	33.9	72.4	126	106	86.2	52.6	48.7	30.6	19.7
17.	23.4	16.3	20.1	32.1	64.7	138	90.2	81.4	53.4	48.1	30.0	20.7
18.	22.7	16.1	20.0	31.8	63.1	162	114	82.3	115	45.4	28.7	18.1
19.	23.0	15.7	18.4	32.3	63.0	194	89.4	85.3	166	43.6	28.8	16.9
20.	21.8	14.4	16.5	35.7	68.0	134	86.9	86.9	97.0	44.9	27.8	17.0
21.	20.2	16.7	15.3	38.7	70.0	122	82.1	79.5	93.3	41.9	27.8	18.3
22.	19.9	13.6	16.3	44.3	75.4	136	80.3	79.8	90.1	39.6	27.2	19.1
23.	17.6	14.2	16.4	44.0	88.7	204	77.7	83.6	84.1	39.0	26.3	19.8
24.	20.9	13.4	16.7	46.1	95.0	181	89.1	79.3	78.9	38.3	26.1	19.2
25.	21.0	15.4	18.8	45.8	101	138	77.3	78.0	74.5	36.7	25.7	18.0
26.	20.8	14.6	18.1	47.6	109	136	71.3	80.0	69.6	58.2	25.2	17.5
27.	19.9	13.1	19.1	49.1	159	131	68.3	83.7	67.3	46.9	23.5	18.4
28.	19.5	14.7	18.8	43.4	154	131	72.5	65.5	63.1	43.1	24.1	18.7
29.	19.3		19.8	40.3	110	120	69.2	59.4	59.2	41.1	24.5	18.4
30.	17.6		18.2	40.0	99.4	118	67.1	54.9	56.2	39.4	23.3	17.2
31.	19.4		19.8		109		65.4	56.1		38.8		17.2
	Extremwerte in m³/s											
am	23.	24.	08.	01.	01.	03.	31.	30.	17.	31.	30.	19.
NQ	11.9	7.45	9.04	13.8	29.0	95.2	60.3	48.6	40.3	27.9	19.5	11.8
HQ	32.7	27.7	33.7	61.2	250	293	212	219	207	195	51.5	34.9
am	14.	12.	25.	26.	27.	18.	11.	09.	19.	10.	07.	10.
	Monatsmittel in m³/s(MQ),l/s.km²(Mq) bzw.Monatssummen in mm (h_A)											
MQ	21.7	16.6	16.3	38.5	75.3	134	89.1	84.1	70.7	50.5	31.1	19.9
Mq	11.7	8.93	8.75	20.7	40.4	71.9	47.8	45.1	37.9	27.1	16.7	10.7
h_A	31	22	23	54	108	186	128	121	98	73	43	28

Reihe: 2006-2010	**Mittlere Monatsmittel in m³/s (MQ),l/s.km²(Mq) bzw. -summen in mm (h_A)**											
MQ	15.5	13.9	15.7	34.3	94.2	123	112	85.8	63.3	39.7	31.6	22.1
Mq	8.31	7.46	8.41	18.4	50.5	65.9	59.9	46.0	34.0	21.3	17.0	11.9
h_A	22	18	23	48	135	171	160	123	88	57	44	31
Reihe: 1971-2011	**Mittlere Monatsmittel mit Extremwerten in m³/s**											
NQ	5.51	5.13	6.16	7.67	14.9	34.4	49.0	35.5	22.7	14.6	9.57	8.18
NQ_T	8.22	7.83	8.86	9.89	22.0	42.4	54.7	40.2	25.8	17.3	12.1	9.08
MNQ_T	13.4	12.3	12.7	17.5	38.2	74.7	81.0	59.1	42.2	31.3	23.5	16.7
NMQ	10.9	9.76	9.55	17.1	35.4	82.4	76.5	50.0	33.6	21.5	15.2	11.7
MQ	15.9	14.0	16.0	26.6	81.0	125	116	85.6	58.1	46.4	31.0	21.1
HMQ	31.6	23.5	35.2	55.9	145	215	166	110	86.8	106	73.7	42.5
MHQ	27.0	24.4	30.3	54.0	184	262	264	206	140	122	58.8	35.8
HQ	57.7	40.7	54.0	100	391	789	584	524	379	389	185	78.4

Jahreswerte in m³/s (Q),l/s.km²(Mq), mm (h_J)

	Berichtsjahr			**Reihe:** 2006 - 2010			**Reihe:** 1971 - 2011		
NQ	7.45	24.02.		6.35	20.02.2010		5.13	13.02.1999	
NQ_T	13.1	27.02.					7.83	01.02.1986	
$MJNQ_T$							11.4		
NJMQ							42.3		1971
MQ,Mq,h_A	54.1	29.0	916	54.5	29.3	923	53.3	28.6	902
HJMQ							66.7		1979
MJHQ							327		
HQ	293	18.06.		379	04.09.2009		789	18.06.1991	

NNQ seit 1971: 5.13 13.02.1999 **HHQ seit** 1971: 789 18.06.1991

Berichtsjahr(J)	**Überschreitungsdauer der Abflüsse in Tagen**					**Reihe(R):** 2006-2010					
m³/s	**Tage(J)**	**Tage(R)**	**m³/s**	**Tage(J)**	**Tage(R)**	**m³/s**	**Tage(J)**	**Tage(R)**	**m³/s**	**Tage(J)**	**Tage(R)**
10000			**500**			**20.0**	285	256.8	**1.00**		
8000			**350**			**16.0**	340	297.4	**0.80**		
6000			**250**		0.2	**12.0**	365	359.2	**0.60**		
4000			**180**	3	5.6	**9.00**		365.2	**0.40**		
3000			**140**	11	20.6	**7.00**			**0.30**		
2000			**100**	47	57.6	**5.00**			**0.20**		
1600			**80.0**	89	88.4	**3.50**			**0.10**		
1200			**60.0**	130	133.8	**2.50**			**0.06**		
900			**40.0**	189	179.6	**1.80**			**0.03**		
700			**30.0**	226	208.2	**1.40**			**0.00**		

ausgewertet nach Erhebung der Verbund Austrian Hydro Power AG
siehe Tabelle Überleitungen u. Speicherungen d. Berichtsjahrs
durch Kraftwerksbetrieb beeinflusst
Im Jun,Nov nach ergänzten Wasserständen ermittelt

Nr. 699 Obernußdorf
Debantbach

Mst.Nr. 212217 Art: Schreibpegel Einzugsgebiet: 56.8 km²

Monat	I	II	III	IV	V	VI	VII	VIII	IX	X	XI	XII
Tag	**Tägliche Abflüsse 2011 in m³/s**											
1.	0.71	0.53	0.47	0.79	1.45	4.50	3.29	1.78	1.47	1.82	1.48	0.81
2.	0.70	0.52	0.47	1.00	1.45	4.47	2.96	1.78	1.42	1.75	1.42	0.78
3.	0.69	0.52	0.47	1.18	1.56	4.12	2.71	2.60	1.37	1.71	1.39	0.78
4.	0.69	0.51	0.47	1.34	1.62	4.93	2.61	2.93	1.45	1.68	1.36	0.78
5.	0.68	0.51	0.47	1.27	1.57	5.42	2.63	2.40	2.23	1.61	1.35	0.78
6.	0.67	0.51	0.47	1.28	1.63	5.29	2.53	2.60	1.67	1.55	1.35	0.74
7.	0.66	0.51	0.46	1.79	1.96	5.35	2.61	2.48	1.49	2.08	1.59	0.70
8.	0.66	0.50	0.43	2.36	2.40	6.98	2.65	4.54	1.43	1.74	1.48	0.71
9.	0.65	0.50	0.40	2.25	2.71	6.32	2.44	3.91	1.42	1.67	1.38	0.68
10.	0.64	0.50	0.41	2.13	2.84	5.31	2.37	2.69	1.38	2.80	1.31	0.70
11.	0.64	0.49	0.43	1.99	3.14	5.44	2.56	2.26	1.34	2.89	1.28	0.69
12.	0.63	0.49	0.44	1.90	3.30	5.35	2.28	2.08	1.31	2.43	1.23	0.66
13.	0.62	0.49	0.46	1.73	3.32	5.27	2.16	1.98	1.29	2.16	1.19	0.62
14.	0.62	0.49	0.46	1.50	3.59	5.28	2.57	1.82	1.29	1.90	1.16	0.61
15.	0.61	0.48	0.46	1.33	5.30	4.78	2.90	2.19	1.25	1.78	1.13	0.59
16.	0.61	0.48	0.48	1.24	2.96	4.41	3.50	1.95	1.23	1.73	1.10	0.60
17.	0.60	0.48	0.53	1.21	2.35	4.29	2.73	1.76	1.21	1.70	1.07	0.64
18.	0.60	0.48	0.52	1.23	2.16	5.75	2.53	1.65	4.17	1.61	1.04	0.65
19.	0.59	0.48	0.50	1.34	2.31	8.93	2.23	1.58	11.7	1.56	1.01	0.58
20.	0.59	0.48	0.46	1.52	2.74	5.61	2.29	1.51	5.88	1.67	1.01	0.57
21.	0.58	0.48	0.44	1.73	2.70	4.86	2.10	1.45	5.08	1.55	0.97	0.57
22.	0.57	0.48	0.51	1.85	2.90	5.31	2.02	1.42	4.52	1.48	0.93	0.57
23.	0.57	0.48	0.55	1.87	3.36	8.37	2.30	1.37	3.76	1.45	0.92	0.57
24.	0.56	0.48	0.59	1.87	3.83	8.73	2.88	1.39	3.26	1.41	0.89	0.56
25.	0.56	0.48	0.63	1.95	3.96	6.19	2.43	1.48	2.88	1.35	0.87	0.56
26.	0.55	0.48	0.68	1.98	4.32	5.57	2.26	1.46	2.56	2.28	0.86	0.56
27.	0.55	0.47	0.72	1.91	8.12	5.19	2.19	1.75	2.33	1.78	0.84	0.56
28.	0.54	0.47	0.76	1.73	7.65	4.67	2.14	1.63	2.13	1.64	0.86	0.56
29.	0.54		0.76	1.63	4.85	4.23	2.06	1.50	2.00	1.63	0.86	0.56
30.	0.53		0.76	1.54	4.32	3.83	1.96	1.38	1.90	1.59	0.82	0.55
31.	0.53		0.75		4.50		1.90	1.42		1.53		0.55
	Extremwerte in m³/s											
am	31.	28.	21.	01.	02.	30.	31.	23.	17.	25.	25.	31.
NQ	0.53	0.47	0.35	0.74	1.37	3.50	1.81	1.32	1.18	1.31	0.80	0.55
HQ	0.71	0.53	0.77	2.64	13.5	16.5	6.03	8.37	17.5	5.48	1.71	0.83
am	01.	01.	28.	08.	27.	18.	16.	08.	19.	10.	07.	05.
	Monatsmittel in m³/s(MQ),l/s.km²(Mq) bzw.Monatssummen in mm (h_A)											
MQ	0.61	0.49	0.53	1.61	3.25	5.49	2.48	2.02	2.55	1.79	1.14	0.64
Mq	10.8	8.65	9.32	28.4	57.3	96.7	43.6	35.6	44.9	31.5	20.0	11.3
h_A	29	21	25	74	153	251	117	95	116	84	52	29

Reihe: 2006-2010	**Mittlere Monatsmittel in m³/s (MQ),l/s.km²(Mq) bzw. -summen in mm (h_A)**											
MQ	0.57	0.48	0.50	1.11	3.62	4.35	3.70	2.90	2.24	1.44	1.20	0.79
Mq	10.1	8.52	8.79	19.5	63.7	76.5	65.1	51.0	39.5	25.4	21.2	13.8
h_A	27	21	24	50	171	198	174	137	102	68	55	36
Reihe: 2000-2011	**Mittlere Monatsmittel mit Extremwerten in m³/s**											
NQ	0.39	0.37	0.35	0.42	0.89	1.34	1.31	1.20	1.07	0.90	0.65	0.44
NQ_T	0.39	0.41	0.36	0.46	0.90	1.39	1.39	1.24	1.08	0.90	0.66	0.47
MNQ_T	0.55	0.47	0.46	0.57	1.49	2.66	2.21	1.72	1.40	1.17	0.95	0.68
NMQ	0.41	0.41	0.42	0.64	2.04	2.39	2.20	1.78	1.49	1.03	0.75	0.58
MQ	0.62	0.51	0.54	1.07	3.74	4.82	3.53	2.61	2.02	1.78	1.37	0.86
HMQ	0.91	0.61	0.69	1.69	5.73	7.19	5.29	3.37	3.03	3.14	2.65	1.66
MHQ	0.75	0.57	0.78	2.35	10.3	13.9	11.3	9.50	6.59	5.43	3.68	1.18
HQ	1.17	0.79	1.37	4.53	17.3	24.9	17.3	20.1	17.5	12.3	11.4	2.92

Jahreswerte in m³/s (Q),l/s.km²(Mq), mm (h_J)

	Berichtsjahr			**Reihe:** 2006 - 2010			**Reihe:** 2000 - 2011		
NQ	0.35	21.03.		0.36	13.03.2006		0.35	21.03.2011	
NQ_T	0.40	09.03.					0.36	13.03.2006	
$MJNQ_T$							0.45		
NJMQ							1.49		2006
MQ,Mq,h_A	1.89	33.2	1047	1.92	33.8	1066	1.96	34.6	1090
HJMQ							2.38		2009
MJHQ							15.8		
HQ	17.5	19.09.		17.3	18.07.2009		24.9	11.06.2001	

NNQ seit 1986: 0.27 19.02.1987 **HHQ seit** 1986: 51.7 19.07.1987

Berichtsjahr(J)	**Überschreitungsdauer der Abflüsse in Tagen**					**Reihe(R):** 2006-2010					
m³/s	**Tage(J)**	**Tage(R)**	**m³/s**	**Tage(J)**	**Tage(R)**	**m³/s**	**Tage(J)**	**Tage(R)**	**m³/s**	**Tage(J)**	**Tage(R)**
10000			**500**			**20.0**			**1.00**	233	211.8
8000			**350**			**16.0**			**0.80**	244	240.0
6000			**250**			**12.0**		0.2	**0.60**	286	278.4
4000			**180**			**9.00**	1	2.4	**0.40**	365	360.4
3000			**140**			**7.00**	6	8.6	**0.30**		365.2
2000			**100**			**5.00**	25	24.8	**0.20**		
1600			**80.0**			**3.50**	49	55.4	**0.10**		
1200			**60.0**			**2.50**	82	92.8	**0.06**		
900			**40.0**			**1.80**	133	144.0	**0.03**		
700			**30.0**			**1.40**	194	178.2	**0.00**		

Im Jän,Feb,Mrz,Apr,Aug,Sep,Okt,Nov,Dez n.erg.Wasserständen erm.

Nr. 700 Oberdrauburg-OWF
Drau

Mst.Nr. 212324 Art: Schreibpegel Einzugsgebiet: 2112.0 km²

Ableitungen aus: 12.1 km² E(wirksam): 2099.9 km²

Monat	I	II	III	IV	V	VI	VII	VIII	IX	X	XI	XII
Tag	**Tägliche Abflüsse 2011 in m³/s**											
1.	25.5	20.2	16.7	23.8	40.6	129	114	69.6	60.2	64.5	42.9	26.9
2.	26.9	20.6	15.5	25.5	42.3	121	97.3	68.8	55.1	60.9	43.5	27.2
3.	25.8	20.3	16.5	29.6	44.2	117	87.3	78.2	59.2	58.6	42.6	28.5
4.	23.2	21.0	16.6	33.8	43.5	121	85.3	102	66.2	57.1	41.6	25.9
5.	22.7	20.9	15.5	33.1	41.2	133	93.5	80.3	101	55.4	41.7	25.6
6.	24.0	19.7	15.4	29.4	40.5	132	91.3	99.3	72.6	52.5	43.5	24.3
7.	25.4	20.6	16.6	38.2	43.9	137	96.8	94.0	62.7	73.3	46.8	23.2
8.	26.1	21.4	15.7	54.3	52.8	167	103	151	58.7	59.0	45.3	24.5
9.	23.7	20.7	16.3	54.1	59.9	165	102	157	63.4	54.7	42.0	23.6
10.	25.2	20.0	17.4	53.5	60.5	142	97.8	110	62.5	79.3	39.2	23.9
11.	24.4	21.4	15.8	49.5	67.0	150	134	92.1	63.4	98.0	38.2	22.3
12.	24.3	22.1	18.0	48.8	69.7	144	105	86.1	62.5	76.2	37.2	23.8
13.	24.1	20.6	16.1	45.1	82.7	144	106	82.0	58.1	70.6	35.3	24.2
14.	29.1	21.4	18.0	41.2	92.4	150	139	80.0	57.5	63.7	35.5	22.8
15.	27.6	20.6	17.4	39.4	107	139	110	102	57.4	57.5	34.8	22.8
16.	25.6	20.9	21.7	37.1	80.7	138	114	92.3	55.6	55.6	34.4	22.1
17.	25.6	19.7	27.5	35.5	69.7	152	97.2	87.4	57.5	54.7	33.1	23.8
18.	25.3	18.6	25.6	34.7	67.6	169	119	86.4	112	51.6	32.0	20.5
19.	24.8	18.4	22.3	36.0	66.5	221	96.1	91.1	184	49.9	31.8	20.2
20.	24.3	17.4	19.7	38.1	72.7	152	94.1	92.3	119	51.6	31.2	19.4
21.	22.3	18.7	19.2	41.3	74.3	135	88.2	84.1	109	48.9	31.4	20.6
22.	22.3	17.0	18.8	46.6	78.5	147	87.0	83.5	105	45.4	30.4	21.6
23.	20.3	16.3	19.1	47.0	93.4	224	83.8	88.0	97.7	44.2	30.4	22.5
24.	23.5	16.1	19.8	48.6	99.1	213	97.6	83.9	89.1	43.8	29.9	21.5
25.	23.0	17.3	21.4	48.8	106	157	82.6	81.9	84.1	41.4	29.0	20.4
26.	22.9	16.6	21.1	50.6	112	148	76.1	84.1	77.6	81.1	28.7	20.2
27.	22.2	15.3	21.5	52.5	164	148	71.3	89.4	74.3	59.3	27.8	20.6
28.	21.6	17.3	21.8	47.2	191	147	76.0	71.0	70.0	50.0	27.9	20.8
29.	21.3		22.0	43.7	134	139	71.6	63.8	66.5	45.7	28.4	20.8
30.	20.1		20.9	43.4	116	137	68.7	59.5	63.1	44.2	28.6	19.7
31.	21.7		22.1		121		66.3	59.9		43.9		19.5
	Extremwerte in m³/s											
am	23.	24.	08.	01.	01.	03.	31.	30.	17.	25.	26.	20.
NQ	15.4	10.8	11.7	17.1	33.2	107	60.1	52.4	43.4	33.0	23.0	14.5
HQ	33.8	28.7	36.7	63.6	269	334	206	228	207	193	57.1	35.3
am	14.	12.	18.	10.	27.	23.	11.	08.	19.	10.	04.	03.
	Monatsmittel in m³/s(MQ),l/s.km²(Mq) bzw.Monatssummen in mm (h_A)											
MQ	24.0	19.3	19.1	41.7	81.7	151	95.2	88.8	77.5	57.8	35.5	22.7
Mq	11.4	9.21	9.09	19.8	38.9	71.7	45.3	42.3	36.9	27.5	16.9	10.8
h_A	31	22	24	51	104	186	121	113	96	74	44	28
Reihe: 2006-2010	**Mittlere Monatsmittel in m³/s (MQ),l/s.km²(Mq) bzw. -summen in mm (h_A)**											
MQ	18.2	16.9	19.6	39.9	104	132	119	91.6	67.4	43.4	36.9	25.5
Mq	8.67	8.04	9.35	19.0	49.4	62.9	56.7	43.6	32.1	20.7	17.6	12.1
h_A	23	19	25	49	132	163	152	117	83	55	46	31
Reihe: 1951-2011	**Mittlere Monatsmittel mit Extremwerten in m³/s**											
NQ	8.50	8.47	9.17	10.5	11.1	39.6	49.1	32.7	24.8	17.1	11.1	8.64
NQ_T	9.75	9.92	11.2	13.3	21.4	48.8	57.0	35.9	27.4	18.4	14.5	9.67
MNQ_T	16.6	15.5	16.2	22.1	43.5	86.5	91.6	69.3	48.5	34.9	27.4	19.8
NMQ	12.3	11.9	12.5	18.8	42.6	90.7	79.0	52.5	38.4	23.6	17.8	13.2
MQ	19.3	17.5	20.1	33.6	91.2	148	132	100	70.1	52.0	38.8	25.2
HMQ	35.4	30.9	40.0	71.1	174	300	200	225	212	125	94.7	55.5
MHQ	28.1	25.3	33.6	62.9	201	295	273	231	167	134	81.6	41.0
HQ	78.2	54.2	68.8	145	495	786	661	850	850	532	430	128

Jahreswerte in m³/s (Q),l/s.km²(Mq), mm (h_J)

	Berichtsjahr			Reihe: 2006 - 2010			Reihe: 1951 - 2011		
NQ	10.8	24.02.		8.50	16.01.2006		8.47	13.02.1999	
NQ_T	15.3	27.02.					9.67	26.12.1986	
$MJNQ_T$							14.5		
NJMQ							43.8		1964
MQ,Mq,h_A	59.6	28.4	896	59.9	28.5	899	62.6	29.8	940
HJMQ							92.5		1951
MJHQ							370		
HQ	334	23.06.		407	14.06.2010		850	03.09.1965	

NNQ seit 1898: 8.47 13.02.1999 **HHQ seit** 1898: 850 03.09.1965

Berichtsjahr(J) Überschreitungsdauer der Abflüsse in Tagen Reihe(R): 2006-2010

m³/s	Tage(J)	Tage(R)	m³/s	Tage(J)	Tage(R)	m³/s	Tage(J)	Tage(R)	m³/s	Tage(J)	Tage(R)
10000			**500**			**20.0**	329	289.2	**1.00**		
8000			**350**			**16.0**	359	340.4	**0.80**		
6000			**250**		1.2	**12.0**	365	365.2	**0.60**		
4000			**180**	5	9.2	**9.00**			**0.40**		
3000			**140**	23	26.0	**7.00**			**0.30**		
2000			**100**	59	66.8	**5.00**			**0.20**		
1600			**80.0**	103	98.8	**3.50**			**0.10**		
1200			**60.0**	143	144.8	**2.50**			**0.06**		
900			**40.0**	210	188.0	**1.80**			**0.03**		
700			**30.0**	233	221.8	**1.40**			**0.00**		

siehe Tabelle Überleitungen u. Speicherungen d. Berichtsjahrs
Im Feb,Okt,Nov,Dez nach ergänzten Wasserständen ermittelt

Nr. 701 Sachsenburg (Brücke)
Drau

Mst.Nr. 212357 Art: Schreibpegel Einzugsgebiet: 2561.4 km²

Ableitungen aus: 107.5 km² E(wirksam): 2453.9 km²

Monat	I	II	III	IV	V	VI	VII	VIII	IX	X	XI	XII
Tag	**Tägliche Abflüsse 2011 in m³/s**											
1.	37.2	28.2	24.3	30.1	48.3	129	122	76.6	65.2	68.0	53.9	30.8
2.	36.5	27.6	23.9	32.8	48.4	125	104	79.0	59.2	68.2	53.5	28.4
3.	35.1	27.8	24.1	36.1	50.0	120	94.5	79.9	60.7	65.0	50.4	29.1
4.	32.6	27.8	24.1	41.3	49.6	122	87.8	123	70.3	63.0	49.8	28.5
5.	31.5	27.9	23.4	43.0	48.0	133	96.3	91.5	98.0	60.7	48.6	28.5
6.	31.8	27.9	23.5	38.4	47.1	130	92.9	105	79.8	57.1	49.9	28.4
7.	33.3	27.3	23.8	42.1	49.5	137	100	96.5	68.4	77.4	53.8	27.7
8.	34.3	27.5	23.6	60.1	56.7	168	105	146	64.7	67.3	53.9	28.2
9.	32.8	26.9	23.6	65.1	64.8	174	108	173	64.1	60.5	52.3	27.3
10.	33.0	25.8	24.0	64.5	66.6	149	104	118	64.3	65.6	49.8	27.6
11.	33.1	26.4	24.0	60.7	71.4	154	134	99.7	65.1	115	49.0	27.2
12.	32.5	26.6	24.8	58.9	75.8	152	115	95.0	67.3	87.1	46.9	27.1
13.	32.1	26.4	24.4	55.3	86.5	148	110	90.9	59.9	76.9	45.7	28.0
14.	35.8	25.6	25.6	51.4	97.6	158	146	85.1	62.2	70.0	44.4	26.8
15.	36.1	25.3	25.4	48.0	117	147	119	102	61.4	63.0	43.7	27.7
16.	34.2	25.3	27.8	44.3	92.9	141	123	102	59.3	60.9	42.3	27.5
17.	33.6	25.9	39.5	43.7	77.7	156	111	94.6	60.2	59.5	41.2	27.8
18.	33.5	25.3	35.9	41.9	74.8	160	126	91.9	97.6	57.7	40.8	25.8
19.	33.1	25.7	32.8	43.0	73.0	245	111	95.4	237	55.4	39.8	25.9
20.	32.5	25.0	29.8	44.2	78.0	170	102	98.5	142	60.1	39.2	24.6
21.	30.8	25.5	29.4	47.3	80.8	145	95.4	91.6	120	56.5	38.5	25.1
22.	30.6	24.7	27.9	51.9	83.2	147	94.6	89.4	118	53.4	37.8	26.1
23.	28.2	24.4	27.9	54.2	97.4	207	94.0	91.8	106	51.3	37.8	26.3
24.	30.0	24.0	28.6	54.7	104	237	114	90.8	99.2	51.2	37.0	25.9
25.	31.0	24.8	29.1	57.3	114	172	102	86.0	92.9	48.8	36.2	25.9
26.	30.3	23.9	28.8	57.7	117	153	90.8	87.5	87.2	100	36.0	24.6
27.	29.9	24.6	29.7	59.0	152	155	83.9	95.0	83.7	87.1	35.2	25.6
28.	29.3	24.5	29.9	56.0	203	149	86.4	84.3	77.4	68.4	34.7	24.9
29.	28.9		29.5	52.6	136	144	82.9	70.5	73.3	61.7	34.1	25.2
30.	28.4		29.5	50.8	115	140	80.7	67.1	71.1	60.2	34.4	24.5
31.	28.2		29.4		120		76.3	62.5		55.9		25.0
	Extremwerte in m³/s											
am	31.	24.	04.	01.	05.	03.	31.	30.	17.	25.	25.	30.
NQ	24.5	21.5	21.1	26.7	41.3	112	72.4	58.7	51.0	42.1	32.1	21.5
HQ	42.2	32.7	44.6	73.5	266	312	191	229	298	185	63.8	36.5
am	01.	02.	17.	10.	28.	19.	11.	09.	19.	11.	01.	01.
	Monatsmittel in m³/s(MQ),l/s.km²(Mq) bzw.Monatssummen in mm (h_A)											
MQ	32.3	26.0	27.4	49.6	87.0	155	104	95.5	84.5	66.2	43.7	26.8
Mq	13.2	10.6	11.1	20.2	35.4	63.4	42.2	38.9	34.4	27.0	17.8	10.9
h_A	35	26	30	52	95	164	113	104	89	72	46	28
Reihe: 2006-2010	**Mittlere Monatsmittel in m³/s (MQ),l/s.km²(Mq) bzw. -summen in mm (h_A)**											
MQ	23.6	21.7	24.9	49.0	114	140	127	98.5	74.2	49.4	46.6	33.6
Mq	9.61	8.82	10.1	20.0	46.6	57.1	51.7	40.1	30.3	20.1	19.0	13.7
h_A	26	21	27	52	125	148	139	108	78	54	49	35
Reihe: 1951-2011	**Mittlere Monatsmittel mit Extremwerten in m³/s**											
NQ	13.2	13.7	13.6	15.1	25.0	51.0	51.7	45.4	29.6	22.2	20.0	16.0
NQ_T	14.2	15.0	14.8	16.5	25.9	57.4	58.5	48.7	31.9	25.5	21.3	17.6
MNQ_T	22.1	20.6	21.8	28.7	52.9	99.6	101	77.5	54.4	41.2	34.6	26.2
NMQ	17.0	16.0	16.6	22.6	52.2	96.0	91.7	63.7	42.0	31.1	24.7	20.3
MQ	24.8	22.6	26.2	42.1	105	165	146	112	80.5	62.4	49.0	32.3
HMQ	44.8	40.0	58.0	91.4	202	352	235	283	256	155	127	67.9
MHQ	33.2	28.9	39.4	73.5	215	300	278	230	188	151	105	51.3
HQ	130	92.8	98.2	162	462	600	539	1020	1030	482	621	165

Jahreswerte in m³/s (Q),l/s.km²(Mq), mm (h_J)

	Berichtsjahr			Reihe: 2006 - 2010			Reihe: 1951 - 2011		
NQ	21.1	04.03.		15.0	14.02.2006		13.2	19.01.1985	
NQ_T	23.4	05.03.					14.2	19.01.1985	
$MJNQ_T$							20.0		
NJMQ							54.5		1990
MQ,Mq,h_A	66.7	27.2	857	67.3	27.4	865	72.6	29.6	932
HJMQ							111		1951
MJHQ							377		
HQ	312	19.06.		400	20.06.2009		1030	04.09.1965	

NNQ seit 1951: 13.2 19.01.1985 **HHQ seit** 1951: 1030 04.09.1965

Berichtsjahr(J) Überschreitungsdauer der Abflüsse in Tagen Reihe(R): 2006-2010

m³/s	Tage(J)	Tage(R)	m³/s	Tage(J)	Tage(R)	m³/s	Tage(J)	Tage(R)	m³/s	Tage(J)	Tage(R)
10000			**500**			**20.0**	365	337.2	**1.00**		
8000			**350**			**16.0**		365.2	**0.80**		
6000			**250**		1.6	**12.0**			**0.60**		
4000			**180**	5	13.6	**9.00**			**0.40**		
3000			**140**	30	36.2	**7.00**			**0.30**		
2000			**100**	71	78.4	**5.00**			**0.20**		
1600			**80.0**	115	117.2	**3.50**			**0.10**		
1200			**60.0**	167	164.4	**2.50**			**0.06**		
900			**40.0**	228	208.0	**1.80**			**0.03**		
700			**30.0**	273	263.2	**1.40**			**0.00**		

siehe Tabelle Überleitungen u. Speicherungen d. Berichtsjahrs
Im Jän,Feb,Mrz,Apr,Okt,Dez nach ergänzten Wasserständen erm.

Abflüsse

Nr. 702 Heiligenblut-OWF
Möll

Mst.Nr. 213926 Art: Schreibpegel Einzugsgebiet: 65.7 km²

Ableitungen aus: 64.0 km² E(wirksam): 1.7 km²

Monat	I	II	III	IV	V	VI	VII	VIII	IX	X	XI	XII
Tag	**Tägliche Abflüsse 2011 in m³/s**											
1.	0.73	0.45	0.40	0.99	1.65	5.21	3.30	1.99	1.69	2.27	1.53	0.80
2.	0.73	0.47	0.38	1.21	1.62	5.17	2.77	1.95	1.64	2.13	1.44	0.78
3.	0.66	0.47	0.38	1.42	1.82	4.82	2.46	3.20	1.60	2.12	1.43	0.83
4.	0.62	0.45	0.40	1.58	1.72	5.63	2.45	3.50	1.85	1.92	1.39	0.82
5.	0.61	0.45	0.40	1.36	1.63	5.83	2.61	2.52	3.10	1.80	1.48	0.80
6.	0.68	0.45	0.40	1.36	1.67	5.69	2.74	2.49	2.21	1.72	1.50	0.72
7.	0.73	0.45	0.38	1.89	1.97	5.93	2.84	2.38	1.89	2.24	1.77	0.76
8.	0.71	0.45	0.39	2.53	2.43	7.37	3.65	5.60	1.81	1.97	1.65	0.77
9.	0.65	0.44	0.40	2.40	2.59	6.25	3.37	4.99	1.86	1.94	1.54	0.73
10.	0.66	0.45	0.41	2.24	2.77	5.25	3.11	3.45	1.75	3.31	1.45	0.76
11.	0.65	0.46	0.45	2.13	2.99	5.29	3.52	2.92	1.67	3.98	1.39	0.77
12.	0.64	0.47	0.47	2.02	3.21	4.93	3.17	2.76	1.66	3.49	1.32	0.75
13.	1.09	0.45	0.45	1.80	3.66	4.84	3.23	2.62	1.52	3.17	1.25	0.70
14.	1.37	0.44	0.44	1.55	3.75	4.86	3.71	2.45	1.54	2.80	1.23	0.67
15.	0.93	0.44	0.40	1.40	3.87	4.54	3.55	3.35	1.56	2.55	1.20	0.67
16.	0.79	0.45	0.48	1.28	2.98	4.62	3.93	3.03	1.54	2.40	1.13	0.61
17.	0.70	0.44	0.49	1.24	2.72	5.05	3.29	2.69	1.73	2.26	1.10	0.56
18.	0.70	0.44	0.51	1.27	2.72	6.95	3.16	2.54	6.47	2.14	1.07	0.53
19.	0.68	0.43	0.43	1.39	2.87	7.67	2.67	2.60	11.3	2.11	1.02	0.53
20.	0.58	0.39	0.37	1.59	3.11	5.23	2.55	2.48	5.29	2.10	1.02	0.53
21.	0.53	0.42	0.37	1.90	3.02	4.70	2.27	2.28	5.19	1.98	1.02	0.53
22.	0.49	0.45	0.39	2.18	3.35	5.64	2.18	2.28	5.15	2.02	1.01	0.53
23.	0.49	0.35	0.44	2.27	3.77	9.23	2.44	2.15	4.53	1.78	0.99	0.53
24.	0.60	0.42	0.55	2.26	4.28	8.20	2.86	2.08	4.00	1.74	0.94	0.53
25.	0.56	0.45	0.65	2.25	4.58	5.51	2.57	2.00	3.59	1.77	0.88	0.53
26.	0.53	0.42	0.71	2.24	6.64	5.22	2.40	1.93	3.50	2.30	0.94	0.53
27.	0.53	0.44	0.63	2.06	10.2	5.18	2.32	2.46	3.03	1.81	0.92	0.52
28.	0.52	0.43	0.65	1.88	7.56	4.81	2.47	2.16	2.79	1.74	0.92	0.45
29.	0.46		0.63	1.74	5.24	4.45	2.29	1.83	2.60	1.66	0.87	0.45
30.	0.46		0.69	1.71	4.97	4.06	2.19	1.70	2.42	1.65	0.85	0.45
31.	0.44		0.77		5.50		2.08	1.72		1.56		0.45
	Extremwerte in m³/s											
am	23.	23.	21.	01.	01.	29.	31.	31.	16.	30.	25.	28.
NQ	0.38	0.25	0.19	0.70	1.57	3.76	1.97	1.57	1.39	1.53	0.80	0.45
HQ	1.64	0.61	0.88	3.22	15.6	14.9	6.46	9.49	19.9	5.86	1.87	0.93
am	13.	24.	30.	07.	27.	23.	15.	08.	19.	10.	08.	01.
	Monatsmittel in m³/s(MQ),l/s.km²(Mq) bzw.Monatssummen in mm (h_A)											
MQ	0.66	0.44	0.48	1.77	3.58	5.60	2.84	2.65	3.02	2.21	1.21	0.63
Mq	389	258	283	1042	2104	3297	1673	1558	1775	1298	710	371
h_A	1042	624	758	2701	5635	8545	4480	4173	4601	3477	1841	961
Reihe:	**Mittlere Monatsmittel in m³/s (MQ),l/s.km²(Mq) bzw. -summen in mm (h_A)**											
MQ												
Mq												
h_A												
Reihe: 2011-2011	**Mittlere Monatsmittel mit Extremwerten in m³/s**											
NQ	0.38	0.25	0.19	0.70	1.57	3.76	1.97	1.57	1.39	1.53	0.80	0.45
NQ_T	0.44	0.35	0.37	0.99	1.62	4.06	2.08	1.70	1.52	1.56	0.85	0.45
MNQ_T	0.44	0.35	0.37	0.99	1.62	4.06	2.08	1.70	1.52	1.56	0.85	0.45
NMQ	0.58	0.42	0.96	1.90	4.85	4.62	2.91	2.20	3.16	1.92	0.94	0.52
MQ	0.58	0.42	0.96	1.90	4.85	4.62	2.91	2.20	3.16	1.92	0.94	0.52
HMQ	0.58	0.42	0.96	1.90	4.85	4.62	2.91	2.20	3.16	1.92	0.94	0.52
MHQ	1.64	0.61	0.88	3.22	15.6	14.9	6.46	9.49	19.9	5.30	2.12	1.10
HQ	1.64	0.61	0.88	3.22	15.6	14.9	6.46	9.49	19.9	5.86	2.37	1.27

Jahreswerte in m³/s (Q),l/s.km²(Mq), mm (h_A)

	Berichtsjahr			Reihe:			Reihe: 2011 - 2011		
NQ	0.19	21.03.					0.19	21.03.2011	
NQ_T	0.35	23.02.					0.35	23.02.2011	
$MJNQ_T$							0.35		
NJMQ							2.09		2011
MQ,Mq,h_A	2.09	1232	38856				2.09	1232	38856
HJMQ							2.09		2011
MJHQ							19.9		
HQ	19.9	19.09.					19.9	19.09.2011	

NNQ seit 2007: **HHQ seit** 2007:

Berichtsjahr(J) Überschreitungsdauer der Abflüsse in Tagen Reihe(R):

m³/s	Tage(J)	Tage(R)	m³/s	Tage(J)	Tage(R)	m³/s	Tage(J)	Tage(R)	m³/s	Tage(J)	Tage(R)
10000			**500**			**20.0**			**1.00**	237	
8000			**350**			**16.0**			**0.80**	251	
6000			**250**			**12.0**			**0.60**	287	
4000			**180**			**9.00**	3		**0.40**	356	
3000			**140**			**7.00**	7		**0.30**	365	
2000			**100**			**5.00**	31		**0.20**		
1600			**80.0**			**3.50**	60		**0.10**		
1200			**60.0**			**2.50**	107		**0.06**		
900			**40.0**			**1.80**	173		**0.03**		
700			**30.0**			**1.40**	215		**0.00**		

siehe Tabelle Überleitungen u. Speicherungen d. Berichtsjahrs
Im Dez durch Eis beeinflusst
Im Okt,Nov,Dez nach ergänzten Wasserständen ermittelt

Nr. 703 Winklern
Möll

Mst.Nr. 212373 Art: Schreibpegel Einzugsgebiet: 412.1 km²

Ableitungen aus: 130.3 km² E(wirksam): 281.8 km²

Monat	I	II	III	IV	V	VI	VII	VIII	IX	X	XI	XII
Tag	**Tägliche Abflüsse 2011 in m³/s**											
1.	3.64	2.84	2.45	3.35	5.23	16.0	11.4	6.99	6.01	7.32	5.81	3.51
2.	3.60	2.85	2.45	3.79	5.14	15.7	9.72	6.69	5.76	7.04	5.64	3.45
3.	3.46	2.81	2.47	4.43	5.51	14.9	8.52	10.9	5.47	6.75	5.52	3.50
4.	3.24	2.81	2.43	4.98	5.50	16.8	7.88	14.9	5.77	6.26	5.50	3.43
5.	3.10	2.80	2.45	3.92	5.31	17.9	8.03	10.1	8.99	5.99	5.51	3.47
6.	3.45	2.83	2.45	3.88	5.45	17.7	7.90	9.56	7.29	5.73	5.52	3.35
7.	3.58	2.80	2.42	5.10	6.19	18.2	8.32	9.12	6.29	7.67	6.07	3.41
8.	3.37	2.80	2.39	7.00	7.47	23.3	9.62	16.5	5.92	6.71	5.87	3.38
9.	3.23	2.79	2.43	6.92	8.32	21.4	9.18	19.2	5.89	6.37	5.61	3.25
10.	3.29	2.79	2.50	6.75	8.86	17.7	8.54	13.1	5.64	8.91	5.49	3.27
11.	3.25	2.82	2.52	6.43	9.78	18.0	9.87	10.9	5.33	10.9	5.23	3.28
12.	3.21	2.95	2.55	6.23	10.7	17.6	9.06	9.86	5.21	9.73	5.08	3.27
13.	3.70	2.83	2.57	5.66	12.4	17.0	8.67	9.29	4.94	8.88	4.90	3.13
14.	4.59	2.80	2.61	5.33	13.9	16.6	10.7	8.34	4.89	8.06	4.74	3.02
15.	3.99	2.79	2.57	5.15	16.7	15.2	11.9	10.2	4.86	7.42	4.65	2.97
16.	3.65	2.80	2.87	4.31	12.0	14.5	14.8	9.82	4.68	6.98	4.48	2.87
17.	3.61	2.85	3.17	4.11	10.2	15.2	12.3	8.67	4.78	6.65	4.35	3.02
18.	3.44	2.72	3.06	4.05	9.66	19.4	11.7	8.16	12.7	6.31	4.28	3.01
19.	3.42	2.67	2.84	4.19	9.60	28.1	10.1	8.19	41.0	6.12	4.17	3.01
20.	3.29	2.64	2.66	4.62	10.4	18.2	9.83	7.77	20.5	6.37	4.12	3.01
21.	3.13	2.63	2.58	5.38	10.4	15.5	8.77	7.34	18.6	5.93	4.11	3.02
22.	3.08	2.63	2.57	6.27	11.3	16.7	8.12	7.28	17.8	5.76	3.95	3.03
23.	3.01	2.40	2.66	6.63	12.8	28.9	9.05	6.96	15.6	5.44	3.89	3.04
24.	3.20	2.41	2.75	6.80	14.3	29.3	10.6	6.66	13.7	5.26	3.87	3.00
25.	3.13	2.54	2.93	6.78	15.5	20.0	9.56	6.42	12.1	5.35	3.77	2.95
26.	3.10	2.51	3.04	6.81	18.3	17.4	8.88	6.22	11.1	8.35	3.77	2.99
27.	3.01	2.51	3.02	6.41	31.7	16.6	8.53	8.18	9.87	7.24	3.66	2.96
28.	3.01	2.48	3.03	5.96	27.8	15.4	8.55	7.66	9.07	6.66	3.64	2.86
29.	2.94		2.95	5.59	18.2	14.4	8.08	6.43	8.39	6.39	3.64	2.83
30.	2.89		3.01	5.43	15.7	13.4	7.72	5.98	7.75	6.12	3.62	2.81
31.	2.88		3.10		16.5		7.32	5.94		5.97		2.81
	Extremwerte in m³/s											
am	23.	24.	08.	05.	01.	22.	08.	29.	16.	04.	29.	13.
NQ	2.45	1.71	1.98	2.79	4.92	12.6	6.37	5.50	4.38	5.20	3.42	2.63
HQ	4.92	3.64	3.64	10.3	51.6	47.9	21.3	33.7	56.8	15.2	6.39	4.37
am	06.	01.	16.	26.	27.	18.	16.	03.	19.	10.	07.	02.
	Monatsmittel in m³/s(MQ),l/s.km²(Mq) bzw.Monatssummen in mm (h_A)											
MQ	3.34	2.72	2.69	5.41	12.0	18.2	9.46	9.14	9.87	6.93	4.68	3.13
Mq	11.8	9.65	9.56	19.2	42.5	64.7	33.6	32.4	35.0	24.6	16.6	11.1
h_A	32	23	26	50	114	168	90	87	91	66	43	29
Reihe: 2006-2010	**Mittlere Monatsmittel in m³/s (MQ),l/s.km²(Mq) bzw. -summen in mm (h_A)**											
MQ	2.68	2.34	2.55	5.53	15.8	16.4	13.1	10.0	9.28	6.07	5.07	3.47
Mq	9.52	8.32	9.04	19.6	56.2	58.2	46.5	35.6	32.9	21.6	18.0	12.3
h_A	25	20	24	51	151	151	125	95	85	58	47	32
Reihe: 1976-2011	**Mittlere Monatsmittel mit Extremwerten in m³/s**											
NQ	0.96	1.05	1.05	1.71	2.26	4.45	2.61	2.61	2.95	2.72	1.88	1.25
NQ_T	1.35	1.36	1.51	1.71	2.32	5.67	3.07	3.11	3.22	2.81	1.97	1.71
MNQ_T	2.35	2.18	2.24	2.87	6.06	10.7	9.42	7.06	5.48	4.83	3.73	2.75
NMQ	1.63	1.56	1.68	2.64	7.15	11.7	7.72	6.57	4.22	3.53	2.35	1.84
MQ	2.75	2.41	2.66	4.31	13.6	18.6	15.1	11.0	8.25	7.55	5.03	3.45
HMQ	4.37	4.31	4.36	8.10	25.0	31.5	29.1	20.5	13.7	16.8	12.0	7.27
MHQ	4.11	3.17	3.99	9.08	34.0	44.0	47.9	35.8	26.0	25.5	9.82	5.57
HQ	9.09	5.15	9.88	23.4	74.1	142	184	115	74.8	84.6	40.9	14.3

Jahreswerte in m³/s (Q),l/s.km²(Mq), mm (h_A)

	Berichtsjahr			Reihe: 2006 - 2010			Reihe: 1976 - 2011		
NQ	1.71	24.02.		1.35	08.03.2010		0.96	30.01.1987	
NQ_T	2.39	08.03.					1.35	30.01.1987	
$MJNQ_T$							2.04		
NJMQ							6.09		1990
MQ,Mq,h_A	7.31	25.9	818	7.73	27.4	866	7.92	28.1	887
HJMQ							10.3		1979
MJHQ							65.3		
HQ	56.8	19.09.		68.9	18.07.2009		184	19.07.1987	

NNQ seit 1951: 0.96 30.01.1987 **HHQ seit** 1951: 280 18.08.1966

Berichtsjahr(J) Überschreitungsdauer der Abflüsse in Tagen Reihe(R): 2006-2010

m³/s	Tage(J)	Tage(R)	m³/s	Tage(J)	Tage(R)	m³/s	Tage(J)	Tage(R)	m³/s	Tage(J)	Tage(R)
10000			**500**			**20.0**	10	21.8	**1.00**		
8000			**350**			**16.0**	33	36.6	**0.80**		
6000			**250**			**12.0**	57	66.2	**0.60**		
4000			**180**			**9.00**	93	113.8	**0.40**		
3000			**140**			**7.00**	134	151.2	**0.30**		
2000			**100**			**5.00**	210	195.2	**0.20**		
1600			**80.0**			**3.50**	253	245.0	**0.10**		
1200			**60.0**			**2.50**	353	311.8	**0.06**		
900			**40.0**	1	0.8	**1.80**	365	365.2	**0.03**		
700			**30.0**	2	6.0	**1.40**			**0.00**		

siehe Tabelle Überleitungen u. Speicherungen d. Berichtsjahrs
Im Dez durch Eis beeinflusst
Im Mai,Jun,Okt,Nov,Dez nach ergänzten Wasserständen ermittelt

Abflüsse

Nr. 704 Flattach Möll

Mst.Nr. 213124 Art: Schreibpegel Einzugsgebiet: 705.3 km²

Zuleitungen aus: 23.2 km² **Ableitungen aus:** 64.0 km² **E(wirksam):** 664.5 km²

Monat	I	II	III	IV	V	VI	VII	VIII	IX	X	XI	XII
Tag	Tägliche Abflüsse 2011 in m³/s											
1.	8.97	14.2	6.91	6.44	8.99	37.0	23.4	14.1	17.5	16.1	13.8	13.2
2.	7.84	9.09	6.24	7.55	11.4	30.6	20.2	13.2	15.6	13.5	18.5	13.1
3.	11.7	12.8	7.61	7.57	15.5	30.6	19.1	14.5	11.2	14.9	15.1	9.17
4.	13.4	9.92	8.63	10.2	14.3	30.6	22.0	22.9	13.1	16.6	13.2	7.97
5.	9.14	7.03	6.15	9.99	13.9	31.2	17.9	19.7	16.0	16.7	11.8	9.74
6.	8.93	6.03	5.19	9.16	12.3	35.5	21.9	14.3	14.8	12.8	11.2	10.9
7.	8.90	10.2	6.23	9.84	11.9	38.8	20.5	14.6	17.4	20.2	14.7	11.9
8.	7.69	8.05	6.41	12.7	13.1	46.3	20.7	18.1	14.9	14.4	14.6	8.95
9.	8.26	12.8	7.14	14.0	18.8	46.4	19.4	27.2	16.8	12.8	15.3	11.2
10.	8.42	8.75	6.68	11.1	21.8	41.9	18.4	23.4	10.8	16.6	17.0	8.27
11.	8.07	10.5	6.96	16.6	23.0	38.5	22.9	18.4	10.4	20.2	13.0	7.44
12.	7.32	7.13	5.53	13.5	27.9	33.8	21.7	22.3	10.1	23.1	13.2	9.09
13.	8.05	8.60	7.96	12.5	25.8	32.0	20.2	14.7	10.1	21.6	12.0	10.9
14.	8.07	11.0	10.1	14.3	26.7	36.2	17.2	13.6	12.9	18.7	18.7	9.26
15.	9.82	12.9	6.24	10.9	30.7	36.1	20.1	15.3	9.64	14.2	17.1	9.74
16.	7.53	13.0	7.06	9.26	24.5	31.0	23.3	21.4	15.2	13.7	17.0	7.80
17.	8.69	11.7	13.1	8.75	23.5	31.9	18.5	19.3	10.8	16.6	17.5	8.80
18.	7.58	11.5	8.93	10.8	21.1	26.4	17.2	19.0	13.4	14.4	17.1	8.20
19.	10.8	5.67	5.66	9.23	25.4	43.0	17.4	17.7	66.6	9.62	11.4	10.2
20.	12.1	5.43	4.94	10.4	25.8	34.4	17.2	15.9	40.9	20.0	9.95	7.91
21.	14.3	10.3	7.76	11.2	20.5	30.7	15.9	13.7	33.8	20.4	15.6	8.03
22.	8.37	14.0	7.30	11.6	18.8	30.2	13.7	21.0	28.6	11.6	17.0	10.4
23.	5.97	8.67	7.16	10.9	25.9	42.4	14.6	19.8	30.7	9.99	16.8	8.81
24.	15.4	7.70	6.53	13.5	25.4	51.2	19.6	20.5	24.5	13.7	16.3	7.38
25.	8.58	6.55	7.14	11.3	29.9	41.4	17.4	17.2	22.3	16.4	11.0	6.69
26.	14.8	4.87	7.39	12.1	30.2	31.2	17.9	11.8	21.2	25.5	9.27	7.14
27.	13.6	5.55	6.71	11.9	45.3	36.4	20.5	11.3	24.4	21.6	7.86	8.51
28.	10.5	9.77	6.98	13.4	51.4	35.1	22.6	13.6	22.0	20.6	14.2	7.68
29.	7.96		6.37	11.6	35.6	33.7	17.9	13.9	21.1	14.3	11.8	8.04
30.	7.24		6.91	9.36	34.3	28.4	16.1	16.0	19.4	14.6	11.6	8.09
31.	16.6		6.81		34.7		14.7	12.8		15.3		8.16
	Extremwerte in m³/s											
am	18.	26.	24.	02.	01.	21.	05.	01.	15.	03.	16.	26.
NQ	2.40	2.12	1.50	2.22	3.51	16.9	5.19	4.15	3.76	3.40	4.35	2.79
HQ	36.6	34.1	35.1	36.9	77.5	70.4	45.1	43.7	109	36.8	40.9	36.8
am	04.	16.	13.	25.	27.	23.	15.	09.	19.	07.	12.	15.
	Monatsmittel in m³/s(MQ),l/s.km²(Mq) bzw.Monatssummen in mm (h_A)											
MQ	9.83	9.42	7.12	11.1	24.1	35.8	19.0	17.1	19.9	16.5	14.1	9.11
Mq	14.8	14.2	10.7	16.6	36.3	53.8	28.6	25.8	29.9	24.8	21.2	13.7
h_A	40	34	29	43	97	139	77	69	77	66	55	36

Reihe: 2006-2010	Mittlere Monatsmittel in m³/s (MQ),l/s.km²(Mq) bzw. -summen in mm (h_A)											
MQ	8.89	9.03	9.19	13.4	30.4	34.0	27.1	22.3	19.4	14.6	13.5	10.4
Mq	13.4	13.6	13.8	20.1	45.8	51.2	40.8	33.6	29.2	21.9	20.4	15.7
h_A	36	33	37	52	123	133	109	90	76	59	53	41
Reihe: 1976-2011	Mittlere Monatsmittel mit Extremwerten in m³/s											
NQ	1.37	1.17	1.17	1.51	1.08	1.96	0.32	1.52	1.39	1.70	1.84	1.26
NQ_T	2.72	2.82	2.91	2.86	6.34	12.9	8.28	6.11	5.27	3.79	4.56	3.12
MNQ_T	5.89	5.59	5.60	6.63	12.4	22.3	17.6	13.6	11.2	9.62	8.35	6.82
NMQ	6.48	6.37	6.53	7.58	16.6	20.2	15.2	11.1	8.27	8.87	8.26	7.15
MQ	10.5	10.6	10.4	12.1	26.2	35.2	28.6	21.1	18.0	17.9	14.4	11.4
HMQ	15.1	15.1	16.9	21.9	48.9	54.9	48.4	28.6	30.5	40.8	29.8	22.4
MHQ	35.7	38.2	37.7	39.3	64.8	75.2	74.2	55.8	55.4	66.6	44.5	38.6
HQ	43.1	122	45.1	56.1	223	207	260	109	220	185	138	52.1

Jahreswerte in m³/s (Q),l/s.km²(Mq), mm (h_A)									
	Berichtsjahr			Reihe: 2006 - 2010			Reihe: 1976 - 2011		
NQ	1.50	24.03.		1.48	24.01.2007		0.32	13.07.2002	
NQ_T	4.87	26.02.					2.72	01.01.2002	
$MJNQ_T$							4.47		
NJMQ							13.7		2003
MQ,Mq,h_A	16.1	24.2	764	17.8	26.7	843	18.1	27.2	858
HJMQ							21.6		1987
MJHQ							115		
HQ	109	19.09.		120	18.07.2009		260	19.07.1981	
NNQ seit 1972:	0.32	13.07.2002		HHQ seit 1972:	260	19.07.1981			

Berichtsjahr(J) Überschreitungsdauer der Abflüsse in Tagen Reihe(R): 2006-2010											
m³/s	Tage(J)	Tage(R)	m³/s	Tage(J)	Tage(R)	m³/s	Tage(J)	Tage(R)	m³/s	Tage(J)	Tage(R)
10000			500			20.0	91	119.8	1.00		
8000			350			16.0	140	174.2	0.80		
6000			250			12.0	215	231.2	0.60		
4000			180			9.00	280	276.0	0.40		
3000			140			7.00	338	311.2	0.30		
2000			100			5.00	363	346.6	0.20		
1600			80.0		0.2	3.50	365	363.2	0.10		
1200			60.0	1	3.6	2.50		365.2	0.06		
900			40.0	11	19.6	1.80			0.03		
700			30.0	39	44.8	1.40			0.00		

ausgewertet nach Erhebungen der Draukraftwerke
siehe Tabelle Überleitungen u. Speicherungen d. Berichtsjahrs
durch Kraftwerksrückgabe beeinflusst
Im Apr,Mai,Jun,Jul,Aug,Sep,Okt,Nov,Dez n.erg.Wasserständen erm.

Nr. 705 Mallnitz Mallnitzbach

Mst.Nr. 212381 Art: Schreibpegel Einzugsgebiet: 85.3 km²

Monat	I	II	III	IV	V	VI	VII	VIII	IX	X	XI	XII
Tag	Tägliche Abflüsse 2011 in m³/s											
1.	1.13	0.86	0.73	1.35	2.79	7.46	6.30	3.94	2.93	3.33	2.55	1.47
2.	1.13	0.86	0.73	1.60	2.81	7.59	5.43	3.81	2.83	3.16	2.48	1.46
3.	1.12	0.83	0.73	1.86	2.95	7.47	4.86	6.81	2.76	3.06	2.45	1.46
4.	1.03	0.83	0.72	1.92	2.80	8.79	4.55	6.66	3.14	2.87	2.43	1.44
5.	0.97	0.83	0.72	1.54	2.73	8.14	4.44	4.87	4.31	2.58	2.42	1.42
6.	0.96	0.83	0.73	1.51	2.89	8.13	4.31	4.53	3.45	2.42	2.39	1.37
7.	0.94	0.83	0.72	2.83	3.36	8.58	4.65	4.23	3.02	3.04	2.61	1.34
8.	0.94	0.83	0.70	3.47	4.01	12.5	4.53	6.84	2.85	2.74	2.52	1.31
9.	0.94	0.83	0.71	3.32	4.11	11.9	4.42	9.30	2.90	2.67	2.38	1.27
10.	0.94	0.83	0.73	2.97	4.19	8.64	3.90	6.98	2.74	5.17	2.29	1.24
11.	0.94	0.84	0.74	2.69	4.30	8.01	4.21	5.64	2.63	5.99	2.25	1.20
12.	0.93	0.86	0.75	2.55	4.67	7.75	3.93	5.04	2.58	4.22	2.22	1.17
13.	1.14	0.83	0.74	2.28	5.88	6.87	3.80	4.64	2.48	3.74	2.17	1.13
14.	1.48	0.83	0.73	2.03	5.94	6.38	4.13	4.24	2.51	3.31	2.09	1.10
15.	1.25	0.83	0.74	1.89	6.79	6.06	3.95	4.56	2.44	3.08	2.01	1.07
16.	1.14	0.83	0.83	1.81	4.91	5.91	4.09	4.20	2.38	2.95	1.96	1.04
17.	1.12	0.82	0.95	1.80	4.78	5.53	3.83	3.93	2.40	2.78	1.94	1.02
18.	1.11	0.79	0.92	1.91	4.82	6.53	4.60	3.73	5.50	2.64	1.90	1.00
19.	1.07	0.78	0.84	2.09	4.89	9.03	4.60	3.80	15.6	2.51	1.82	0.99
20.	1.02	0.78	0.79	2.34	4.88	6.28	4.95	3.65	6.88	2.49	1.79	0.97
21.	0.98	0.78	0.77	2.67	5.06	5.71	4.66	3.38	6.58	2.66	1.75	0.97
22.	0.91	0.78	0.77	2.91	5.49	6.07	4.41	3.27	6.41	2.62	1.71	0.98
23.	0.88	0.74	0.80	2.95	6.69	12.9	4.49	3.19	5.61	2.49	1.67	1.00
24.	0.89	0.71	0.84	3.20	6.89	11.4	6.49	3.10	5.24	2.39	1.63	0.98
25.	0.93	0.73	0.91	3.32	6.96	6.89	5.30	3.05	4.73	2.67	1.61	0.94
26.	0.93	0.74	0.95	3.51	7.40	8.55	5.02	3.00	4.38	4.44	1.59	0.95
27.	0.91	0.73	0.93	3.17	11.4	8.31	4.61	3.78	4.07	3.05	1.57	0.94
28.	0.89	0.73	0.89	2.90	11.6	7.81	4.60	3.55	3.86	2.87	1.55	0.94
29.	0.88		0.91	2.90	7.84	7.41	4.80	3.09	3.64	2.72	1.53	0.94
30.	0.88		0.96	2.85	7.35	7.37	4.28	2.92	3.47	2.70	1.52	0.94
31.	0.87		1.04		7.59		4.16	2.99		2.69		0.93
	Extremwerte in m³/s											
am	23.	24.	08.	01.	05.	17.	10.	31.	13.	20.	30.	30.
NQ	0.83	0.64	0.64	1.00	2.54	3.84	2.82	2.67	2.27	2.08	1.44	0.88
HQ	1.53	0.94	1.21	4.42	25.2	25.1	7.77	28.6	24.4	11.7	2.86	1.53
am	13.	01.	31.	07.	27.	23.	24.	03.	19.	10.	07.	01.
	Monatsmittel in m³/s(MQ),l/s.km²(Mq) bzw.Monatssummen in mm (h_A)											
MQ	1.01	0.80	0.81	2.47	5.44	8.00	4.59	4.41	4.14	3.10	2.03	1.13
Mq	11.8	9.41	9.45	29.0	63.8	93.8	53.8	51.7	48.6	36.3	23.8	13.2
h_A	32	23	25	75	171	243	144	138	126	97	62	34

Reihe: 2006-2010	Mittlere Monatsmittel in m³/s (MQ),l/s.km²(Mq) bzw. -summen in mm (h_A)											
MQ	0.87	0.85	0.91	2.04	6.88	8.98	7.03	5.21	4.22	2.67	2.09	1.26
Mq	10.2	10.0	10.6	23.9	80.6	105	82.4	61.1	49.4	31.3	24.5	14.8
h_A	27	24	28	62	216	273	221	164	128	84	63	38
Reihe: 1961-2011	Mittlere Monatsmittel mit Extremwerten in m³/s											
NQ	0.40	0.23	0.06	0.23	0.88	2.89	2.52	1.62	1.50	0.84	0.76	0.52
NQ_T	0.42	0.24	0.09	0.45	0.92	3.06	2.68	1.71	1.50	0.84	0.79	0.60
MNQ_T	0.71	0.64	0.62	0.87	2.28	5.12	5.08	3.50	2.63	1.96	1.41	0.91
NMQ	0.52	0.31	0.40	0.56	2.36	5.27	4.06	2.63	2.32	1.21	0.95	0.72
MQ	0.83	0.71	0.79	1.49	5.52	9.19	8.01	5.67	4.06	3.08	2.00	1.22
HMQ	1.35	1.11	1.41	3.41	10.5	14.3	16.8	11.7	11.5	7.58	4.88	2.76
MHQ	1.11	0.84	1.25	3.46	14.2	20.5	19.6	16.9	12.8	9.78	4.76	1.82
HQ	2.80	1.95	2.67	8.34	35.4	67.0	58.1	90.0	74.0	27.2	31.4	5.92

Jahreswerte in m³/s (Q),l/s.km²(Mq), mm (h_A)									
	Berichtsjahr			Reihe: 2006 - 2010			Reihe: 1961 - 2011		
NQ	0.64	24.02.		0.48	25.03.2006		0.06	12.03.1981	
NQ_T	0.70	08.03.					0.09	12.03.1981	
$MJNQ_T$							0.59		
NJMQ							2.41		1964
MQ,Mq,h_A	3.17	37.2	1172	3.60	42.2	1331	3.56	41.8	1317
HJMQ							5.43		1965
MJHQ							28.9		
HQ	28.6	03.08.		29.4	18.07.2009		90.0	18.08.1966	
NNQ seit 1961:	0.06	12.03.1981		HHQ seit 1961:	90.0	18.08.1966			

Berichtsjahr(J) Überschreitungsdauer der Abflüsse in Tagen Reihe(R): 2006-2010											
m³/s	Tage(J)	Tage(R)	m³/s	Tage(J)	Tage(R)	m³/s	Tage(J)	Tage(R)	m³/s	Tage(J)	Tage(R)
10000			500			20.0		0.4	1.00	276	282.8
8000			350			16.0		2.4	0.80	336	342.4
6000			250			12.0	3	13.2	0.60	365	361.2
4000			180			9.00	9	26.4	0.40		365.2
3000			140			7.00	28	48.4	0.30		
2000			100			5.00	65	90.8	0.20		
1600			80.0			3.50	126	144.6	0.10		
1200			60.0			2.50	195	177.2	0.06		
900			40.0			1.80	229	205.6	0.03		
700			30.0			1.40	249	235.4	0.00		

Im Okt,Nov,Dez nach ergänzten Wasserständen ermittelt

Abflüsse

Nr. 706 Kolbnitz a. d. Tauernbahn AHP Möll

Mst.Nr. 212399 Art: Schreibpegel Einzugsgebiet: 1043.8 km²

Zuleitungen aus: 23.2 km² **Ableitungen aus:** 139.3 km² **E(wirksam):** 927.7 km²

Monat	I	II	III	IV	V	VI	VII	VIII	IX	X	XI	XII
Tag	Tägliche Abflüsse 2011 in m³/s											
1.	12.8	17.0	9.68	9.74	14.4	53.4	35.9	22.6	23.7	24.3	21.5	17.4
2.	11.7	11.9	9.12	11.0	16.7	47.7	31.7	21.7	21.2	21.4	25.6	17.6
3.	14.9	15.2	10.2	11.5	19.7	47.9	29.3	24.1	17.6	22.0	22.6	14.9
4.	17.0	13.2	11.3	15.9	19.2	50.9	31.1	34.4	19.5	23.5	21.0	13.1
5.	12.6	9.91	8.70	14.0	18.4	50.0	27.3	28.8	24.0	22.7	18.5	15.0
6.	12.4	9.43	7.99	12.7	17.1	53.0	31.4	23.0	22.1	19.1	18.7	15.6
7.	12.1	13.3	8.96	14.4	17.1	56.5	29.6	22.4	23.2	27.8	21.0	16.2
8.	11.4	11.4	8.89	19.1	18.7	69.2	29.4	26.4	21.5	21.4	21.5	14.3
9.	11.9	15.1	9.44	19.1	24.7	69.2	28.5	40.9	22.7	19.9	22.4	15.6
10.	11.9	11.8	9.53	17.3	33.7	60.8	27.1	34.0	17.4	25.9	22.7	12.4
11.	12.3	13.3	9.34	21.1	35.2	56.4	31.3	28.4	17.0	30.7	19.7	11.7
12.	10.9	10.5	8.56	18.3	37.6	52.8	30.4	30.5	16.3	31.1	19.2	13.2
13.	11.8	11.2	10.6	17.0	34.6	49.7	28.8	24.0	16.7	28.9	18.0	14.6
14.	13.0	14.0	12.9	18.0	38.4	53.3	26.4	21.8	19.2	26.5	24.2	13.0
15.	13.8	15.5	8.66	15.7	44.5	52.7	27.5	24.2	15.9	21.7	23.0	14.2
16.	11.7	15.8	10.1	13.3	37.7	47.8	31.8	29.0	20.7	20.8	23.2	12.4
17.	13.0	14.6	17.0	12.8	35.4	47.5	27.6	27.2	16.4	24.3	22.6	13.6
18.	11.7	14.7	13.1	14.9	34.1	43.7	27.1	26.2	21.3	22.3	22.1	12.6
19.	13.9	9.13	9.11	13.6	38.0	65.3	26.9	25.5	99.5	18.4	17.3	14.5
20.	15.6	8.78	8.21	14.6	38.5	52.3	26.3	22.7	54.1	27.2	15.8	12.5
21.	16.7	12.9	10.3	15.7	33.7	47.1	26.0	21.4	45.2	26.4	20.7	12.2
22.	11.8	16.2	10.4	16.2	32.6	45.4	23.0	27.6	39.6	19.6	21.0	14.4
23.	9.36	11.6	10.5	16.7	41.6	67.0	24.0	25.8	40.0	18.5	22.0	12.4
24.	17.2	10.4	9.44	17.7	40.7	73.2	30.7	26.4	34.4	20.6	21.2	11.6
25.	12.1	9.53	9.98	17.7	45.7	55.3	28.0	23.8	30.9	21.6	16.8	11.6
26.	17.4	7.75	10.8	17.9	46.2	45.8	27.8	18.7	30.4	38.9	14.2	11.3
27.	16.5	8.04	10.1	18.0	66.4	50.1	29.8	19.3	32.3	33.2	13.7	13.0
28.	13.7	12.4	10.2	18.8	78.7	47.7	31.3	21.9	29.8	29.0	18.3	11.5
29.	10.9		9.42	16.7	55.1	45.8	27.8	20.2	28.2	23.9	17.6	12.4
30.	10.6		9.91	14.3	52.7	40.5	25.2	22.4	27.1	23.1	16.2	12.1
31.	18.8		10.1		52.7		23.8	19.5		23.8		12.9
	Extremwerte in m³/s											
am	18.	26.	12.	02.	01.	30.	15.	27.	15.	03.	30.	26.
NQ	6.83	5.35	5.35	6.57	9.52	31.8	15.9	12.4	10.5	12.4	9.32	8.74
HQ	34.7	34.7	32.6	36.9	114	109	49.9	54.4	161	49.9	41.7	37.2
am	04.	16.	13.	25.	27.	23.	01.	09.	19.	26.	02.	15.
	Monatsmittel in m³/s(MQ),l/s.km²(Mq) bzw.Monatssummen in mm (h_A)											
MQ	13.3	12.3	10.1	15.8	36.1	53.3	28.5	25.3	28.3	24.5	20.1	13.5
Mq	14.3	13.3	10.9	17.0	38.9	57.4	30.7	27.3	30.5	26.4	21.6	14.6
h_A	38	32	29	44	104	149	82	73	79	71	56	38
Reihe: 2006-2010	Mittlere Monatsmittel in m³/s (MQ),l/s.km²(Mq) bzw. -summen in mm (h_A)											
MQ	11.0	10.9	11.5	17.9	43.1	47.8	38.4	31.4	28.0	20.6	18.1	13.9
Mq	11.9	11.8	12.4	19.3	46.5	51.5	41.3	33.9	30.2	22.2	19.5	15.0
h_A	32	29	33	50	124	134	111	91	78	59	50	39
Reihe: 1976-2011	Mittlere Monatsmittel mit Extremwerten in m³/s											
NQ	3.76	3.79	3.96	3.90	4.21	10.6	8.32	5.48	4.95	6.07	4.59	2.97
NQ_T	5.23	4.64	4.62	5.86	8.31	20.1	16.3	10.2	7.32	8.51	6.56	5.31
MNQ_T	8.65	8.04	8.17	9.59	17.9	32.5	26.5	20.2	17.1	14.6	12.8	9.70
NMQ	8.68	8.22	7.99	10.9	21.2	28.6	24.3	16.6	11.9	13.1	11.2	9.43
MQ	13.4	13.0	13.0	15.7	36.9	50.1	40.5	29.9	25.2	25.4	20.0	14.9
HMQ	21.2	18.7	20.9	29.8	69.7	77.9	71.0	46.1	42.0	59.2	45.5	28.8
MHQ	37.5	37.4	38.5	43.1	87.4	104	105	76.1	72.9	96.1	54.4	42.1
HQ	46.2	49.0	47.3	58.2	274	322	267	193	303	319	224	66.3

Jahreswerte in m³/s (Q),l/s.km²(Mq), mm (h_J)

	Berichtsjahr			Reihe: 2006 - 2010			Reihe: 1976 - 2011		
NQ	5.35	26.02.		3.79	19.02.2009		2.97	27.12.1981	
NQ_T	7.75	26.02.					4.62	10.03.1996	
$MJNQ_T$							6.83		
NJMQ							20.3		1990
MQ,Mq,h_A	23.4	25.3	797	24.5	26.4	832	24.9	26.8	846
HJMQ							30.6		2000
MJHQ							172		
HQ	161	19.09.		210	18.07.2009		322	18.06.1991	

NNQ seit 1971: 2.97 27.12.1981 **HHQ seit** 1971: 340 12.06.1972

Berichtsjahr(J) Überschreitungsdauer der Abflüsse in Tagen Reihe(R): 2006-2010

m³/s	Tage(J)	Tage(R)	m³/s	Tage(J)	Tage(R)	m³/s	Tage(J)	Tage(R)	m³/s	Tage(J)	Tage(R)
10000			**500**			**20.0**	177	185.6	**1.00**		
8000			**350**			**16.0**	236	226.0	**0.80**		
6000			**250**			**12.0**	303	277.2	**0.60**		
4000			**180**			**9.00**	355	328.2	**0.40**		
3000			**140**		0.2	**7.00**	365	355.0	**0.30**		
2000			**100**		1.2	**5.00**		365.0	**0.20**		
1600			**80.0**	1	4.2	**3.50**		365.2	**0.10**		
1200			**60.0**	9	14.6	**2.50**			**0.06**		
900			**40.0**	45	49.0	**1.80**			**0.03**		
700			**30.0**	78	102.6	**1.40**			**0.00**		

ausgewertet nach Erhebungen der Draukraftwerke
siehe Tabelle Überleitungen u. Speicherungen d. Berichtsjahrs
durch Kraftwerksrückgabe beeinflusst
Im Sep,Nov,Dez nach ergänzten Wasserständen ermittelt

Nr. 708 Drauhofen Drau

Mst.Nr. 213199 Art: Schreibpegel Einzugsgebiet: 3674.4 km²

Zuleitungen aus: 130.3 km² **Ableitungen aus:** 76.1 km² **E(wirksam):** 3728.6 km²

Monat	I	II	III	IV	V	VI	VII	VIII	IX	X	XI	XII
Tag	Tägliche Abflüsse 2011 in m³/s											
1.	50.8	78.3	57.6	43.6	59.4	194	167	100	89.2	95.3	78.5	63.1
2.	51.6	66.7	54.4	44.5	75.7	178	142	97.8	95.0	86.3	94.8	54.2
3.	84.2	66.1	60.6	48.6	92.9	176	117	101	82.0	90.1	85.9	44.4
4.	77.3	60.4	57.0	73.3	86.2	180	130	156	93.3	91.3	91.8	39.2
5.	63.3	38.9	27.8	64.6	84.0	184	130	117	129	86.9	78.0	48.5
6.	61.8	32.8	31.5	60.5	73.9	204	129	125	112	79.8	79.4	54.4
7.	55.7	61.5	34.4	71.8	67.6	223	142	112	96.2	112	83.8	60.9
8.	48.0	64.7	47.4	77.1	73.1	260	140	172	89.2	95.0	81.3	47.2
9.	44.4	68.8	46.9	85.1	112	268	140	216	97.6	81.7	79.4	56.6
10.	66.8	56.5	50.5	79.7	129	233	132	153	88.7	114	78.3	48.0
11.	64.9	60.5	48.5	98.2	125	227	182	130	83.3	153	73.6	39.3
12.	60.7	31.3	37.6	90.0	131	210	149	137	89.4	128	68.6	55.7
13.	56.8	36.9	37.1	86.1	128	204	142	116	77.7	124	66.6	49.7
14.	78.9	69.6	68.3	92.9	136	230	177	105	86.3	114	85.7	45.9
15.	59.6	70.2	47.7	82.2	162	221	150	126	82.8	90.3	79.1	50.8
16.	45.1	78.9	55.3	64.0	140	201	161	158	88.3	86.5	91.4	44.5
17.	63.8	77.1	84.2	61.8	130	208	135	132	77.5	103	85.2	39.7
18.	62.3	72.0	66.9	79.3	115	213	159	125	127	81.8	88.3	33.9
19.	65.6	45.9	55.6	63.4	135	318	144	130	381	91.1	59.1	68.4
20.	77.3	45.9	40.5	63.9	128	242	137	129	220	101	55.1	46.0
21.	75.9	71.6	68.8	75.7	113	205	120	114	196	89.4	80.5	44.2
22.	68.1	70.2	59.1	75.0	109	205	115	128	180	74.1	80.0	54.3
23.	52.5	63.2	64.0	73.1	148	285	111	123	169	67.5	70.5	43.2
24.	82.5	63.5	48.3	72.9	149	335	136	118	143	74.0	75.0	29.1
25.	63.4	57.0	57.6	78.2	168	247	131	117	131	78.8	66.0	29.6
26.	70.0	32.5	40.7	88.9	161	207	127	115	130	153	45.9	31.3
27.	77.2	33.9	40.9	81.1	228	217	126	122	137	137	42.6	49.6
28.	67.0	63.5	51.4	84.4	294	210	120	110	113	115	62.3	39.8
29.	55.7		58.4	77.3	198	207	112	95.2	106	86.9	62.8	38.1
30.	54.8		52.6	62.4	177	191	103	96.9	104	89.4	54.1	41.1
31.	79.2		39.3		182		98.7	88.0		82.9		31.1
	Extremwerte in m³/s											
am	31.	26.	05.	01.	01.	03.	31.	30.	13.	23.	26.	06.
NQ	28.3	23.5	23.5	30.8	44.2	122	77.0	65.1	57.7	53.0	23.5	23.5
HQ	124	124	124	144	371	408	267	285	508	210	133	102
am	03.	16.	01.	14.	28.	24.	11.	09.	19.	11.	02.	19.
	Monatsmittel in m³/s(MQ),l/s.km²(Mq) bzw.Monatssummen in mm (h_A)											
MQ	64.0	58.5	51.3	73.3	133	223	136	125	123	98.5	74.1	45.9
Mq	17.2	15.7	13.8	19.7	35.6	59.7	36.4	33.4	33.0	26.4	19.9	12.3
h_A	46	38	37	51	95	155	98	90	86	71	52	32
Reihe: 2006-2010	Mittlere Monatsmittel in m³/s (MQ),l/s.km²(Mq) bzw. -summen in mm (h_A)											
MQ	51.1	50.0	54.7	81.5	172	196	172	139	116	82.1	77.0	60.9
Mq	13.7	13.4	14.7	21.9	46.2	52.5	46.0	37.2	31.2	22.0	20.7	16.3
h_A	37	32	39	57	124	136	123	100	81	59	54	42
Reihe: 1976-2011	Mittlere Monatsmittel mit Extremwerten in m³/s											
NQ	14.3	13.9	16.8	4.17	29.9	52.0	61.6	46.4	34.1	3.36	21.3	16.5
NQ_T	20.0	18.8	19.5	27.3	37.9	68.1	70.1	64.1	38.4	37.4	27.0	20.4
MNQ_T	34.0	30.2	32.1	41.6	74.3	132	127	97.4	73.8	59.9	51.5	39.2
NMQ	31.9	32.5	32.8	47.7	84.9	129	125	86.3	55.0	56.7	41.3	33.9
MQ	55.1	50.8	52.9	68.7	155	215	189	141	108	103	81.0	61.0
HMQ	90.3	73.6	95.1	133	292	355	312	196	164	256	190	110
MHQ	123	116	123	154	356	428	432	331	272	321	185	134
HQ	171	147	177	247	857	881	888	796	721	858	659	238

Jahreswerte in m³/s (Q),l/s.km²(Mq), mm (h_J)

	Berichtsjahr			Reihe: 2006 - 2010			Reihe: 1976 - 2011		
NQ	23.5	26.02.		13.9	10.02.2007		3.36	07.10.1988	
NQ_T	27.8	05.03.					18.8	11.02.2007	
$MJNQ_T$							26.7		
NJMQ							86.5		1976
MQ,Mq,h_A	100	26.9	850	105	28.2	888	107	28.7	905
HJMQ							128		2000
MJHQ							589		
HQ	508	19.09.		603	20.06.2009		888	19.07.1981	

NNQ seit 1974: 3.36 07.10.1988 **HHQ seit** 1974: 888 19.07.1981

Berichtsjahr(J) Überschreitungsdauer der Abflüsse in Tagen Reihe(R): 2006-2010

m³/s	Tage(J)	Tage(R)	m³/s	Tage(J)	Tage(R)	m³/s	Tage(J)	Tage(R)	m³/s	Tage(J)	Tage(R)
10000			**500**			**20.0**	365	365.0	**1.00**		
8000			**350**	1	2.2	**16.0**		365.2	**0.80**		
6000			**250**	7	13.4	**12.0**			**0.60**		
4000			**180**	38	42.4	**9.00**			**0.40**		
3000			**140**	67	88.0	**7.00**			**0.30**		
2000			**100**	136	154.4	**5.00**			**0.20**		
1600			**80.0**	195	197.8	**3.50**			**0.10**		
1200			**60.0**	282	261.4	**2.50**			**0.06**		
900			**40.0**	343	327.6	**1.80**			**0.03**		
700			**30.0**	362	350.6	**1.40**			**0.00**		

ausgewertet nach Erhebungen der Draukraftwerke
siehe Tabelle Überleitungen u. Speicherungen d. Berichtsjahrs
zeitweise durch Kraftwerksbetrieb beeinflusst
Im Dez nach ergänzten Wasserständen ermittelt

Abflüsse

Nr. 709 Gries
Lieser

Mst.Nr. 213207 Art: Schreibpegel Einzugsgebiet: 56.5 km²

Ableitungen aus: 11.3 km² E(wirksam): 45.2km²

Monat	I	II	III	IV	V	VI	VII	VIII	IX	X	XI	XII
Tag	Tägliche Abflüsse 2011 in m³/s											
1.	0.46	0.40	0.37	0.42	0.76	2.37	1.73	1.63	1.09	1.02	0.93	0.58
2.	0.46	0.41	0.39	0.44	0.74	2.26	1.65	1.59	1.08	0.98	0.90	0.58
3.	0.46	0.40	0.37	0.48	0.79	2.21	1.70	1.94	1.05	0.97	0.87	0.56
4.	0.44	0.39	0.36	0.53	0.80	3.08	1.68	2.12	1.07	0.93	0.84	0.57
5.	0.42	0.39	0.36	0.53	0.78	2.81	1.64	1.77	1.11	0.92	0.84	0.57
6.	0.43	0.39	0.36	0.53	0.74	2.56	1.60	1.63	1.05	0.90	0.84	0.57
7.	0.43	0.39	0.37	0.67	0.78	2.57	1.59	1.54	1.01	1.08	0.84	0.57
8.	0.42	0.40	0.35	0.92	0.87	2.94	1.57	1.66	0.99	0.96	0.83	0.57
9.	0.42	0.40	0.35	0.93	0.94	2.83	1.54	2.33	1.00	0.92	0.84	0.56
10.	0.43	0.40	0.35	0.90	0.96	2.52	1.54	1.79	0.97	1.05	0.83	0.53
11.	0.43	0.39	0.37	0.85	1.04	2.39	1.58	1.62	0.96	1.19	0.78	0.53
12.	0.42	0.40	0.37	0.81	1.11	2.41	1.54	1.53	0.95	1.07	0.77	0.50
13.	0.44	0.40	0.37	0.78	1.23	2.32	1.50	1.49	0.95	1.03	0.76	0.52
14.	0.48	0.40	0.38	0.72	1.39	2.41	1.50	1.43	0.95	0.99	0.74	0.50
15.	0.46	0.41	0.41	0.68	1.78	2.25	1.60	1.48	0.95	0.94	0.72	0.49
16.	0.45	0.41	0.45	0.66	1.33	2.16	1.68	1.45	0.92	0.91	0.71	0.50
17.	0.45	0.40	0.47	0.62	1.13	2.08	1.66	1.37	0.93	0.88	0.69	0.52
18.	0.46	0.39	0.45	0.61	1.07	2.33	2.45	1.35	1.09	0.85	0.68	0.53
19.	0.45	0.39	0.43	0.60	1.14	3.19	2.54	1.35	3.50	0.84	0.67	0.52
20.	0.46	0.40	0.42	0.60	1.22	2.60	2.19	1.36	1.94	0.87	0.66	0.49
21.	0.47	0.40	0.41	0.65	1.29	2.38	2.00	1.29	1.81	0.83	0.65	0.48
22.	0.47	0.41	0.40	0.72	1.34	2.32	1.86	1.27	1.64	0.79	0.64	0.47
23.	0.45	0.40	0.40	0.76	1.51	3.00	1.81	1.25	1.46	0.78	0.64	0.46
24.	0.45	0.39	0.40	0.79	1.55	3.08	2.24	1.20	1.37	0.77	0.63	0.46
25.	0.43	0.40	0.41	0.81	1.52	2.61	2.08	1.18	1.28	0.78	0.61	0.46
26.	0.43	0.37	0.41	0.83	1.58	2.45	2.00	1.16	1.23	1.42	0.60	0.44
27.	0.42	0.37	0.42	0.82	2.36	2.14	1.92	1.12	1.19	1.34	0.60	0.46
28.	0.41	0.37	0.42	0.81	3.15	1.98	1.89	1.10	1.15	1.15	0.58	0.46
29.	0.41		0.42	0.80	2.53	1.89	1.80	1.10	1.11	1.07	0.60	0.45
30.	0.42		0.42	0.77	2.35	1.82	1.76	1.10	1.06	1.00	0.58	0.46
31.	0.40		0.42		2.37		1.68	1.10		0.97		0.45
	Extremwerte in m³/s											
am	29.	21.	08.	01.	01.	30.	06.	27.	12.	24.	25.	31.
NQ	0.34	0.32	0.26	0.39	0.71	1.75	1.45	1.10	0.88	0.72	0.56	0.40
HQ	0.53	0.47	0.51	1.03	4.88	4.88	2.93	4.68	5.70	1.79	0.97	0.61
am	23.	17.	15.	08.	27.	23.	18.	03.	19.	26.	01.	01.
	Monatsmittel in m³/s(MQ),l/s.km²(Mq) bzw.Monatssummen in mm (h_A)											
MQ	0.44	0.40	0.40	0.70	1.36	2.47	1.79	1.46	1.23	0.97	0.73	0.51
Mq	9.75	8.76	8.77	15.5	30.1	54.5	39.6	32.3	27.2	21.6	16.1	11.3
h_A	26	21	23	40	81	141	106	87	70	58	42	29

Reihe: 2006-2010	Mittlere Monatsmittel in m³/s (MQ),l/s.km²(Mq) bzw. -summen in mm (h_A)											
MQ	0.41	0.36	0.38	0.89	2.08	2.01	1.58	1.21	1.16	0.89	0.85	0.59
Mq	9.13	7.97	8.37	19.6	46.0	44.5	34.9	26.7	25.6	19.8	18.9	13.0
h_A	24	19	22	51	123	115	94	72	66	53	49	34
Reihe: 1976-2011	**Mittlere Monatsmittel mit Extremwerten in m³/s**											
NQ	0.15	0.19	0.16	0.21	0.35	0.69	0.41	0.19	0.19	0.19	0.07	.027
NQ_T	0.21	0.20	0.20	0.21	0.38	0.69	0.48	0.22	0.20	0.30	0.08	.043
MNQ_T	0.37	0.35	0.35	0.46	1.04	1.47	1.10	0.87	0.80	0.74	0.64	0.47
NMQ	0.25	0.23	0.22	0.30	1.03	1.09	0.84	0.45	0.56	0.40	0.16	0.07
MQ	0.42	0.37	0.42	0.72	2.05	2.25	1.71	1.22	1.16	1.18	0.87	0.58
HMQ	0.73	0.55	0.74	1.62	4.41	5.02	3.43	2.10	2.32	3.14	2.68	1.21
MHQ	0.55	0.44	0.60	1.56	5.15	5.57	6.73	3.90	3.68	4.41	1.97	0.81
HQ	1.47	0.63	1.30	5.79	19.2	17.7	26.9	17.7	18.9	18.5	15.4	2.47

Jahreswerte in m³/s (Q),l/s.km²(Mq), mm (h_J)

	Berichtsjahr			Reihe: 2006 - 2010			Reihe: 1976 - 2011		
NQ	0.26	08.03.		0.27	25.02.2009		.027	12.12.1983	
NQ_T	0.35	09.03.					.043	27.12.1983	
$MJNQ_T$							0.32		
NJMQ							0.80		2003
MQ,Mq,h_A	1.04	23.0	726	1.04	23.0	724	1.08	23.9	755
HJMQ							1.49		1977
MJHQ							11.2		
HQ	5.70	19.09.		19.6	18.07.2009		26.9	19.07.1981	

NNQ seit 1976: .027 12.12.1983 **HHQ seit** 1976: 26.9 19.07.1981

Berichtsjahr(J)	Überschreitungsdauer der Abflüsse in Tagen											Reihe(R): 2006-2010
m³/s	Tage(J)	Tage(R)	m³/s	Tage(J)	Tage(R)	m³/s	Tage(J)	Tage(R)	m³/s	Tage(J)	Tage(R)	
10000			500			20.0			1.00	145	157.0	
8000			350			16.0			0.80	194	188.6	
6000			250			12.0			0.60	236	233.6	
4000			180			9.00			0.40	340	300.4	
3000			140			7.00			0.30	365	359.8	
2000			100			5.00		0.6	0.20		365.2	
1600			80.0			3.50	1	2.4	0.10			
1200			60.0			2.50	16	17.4	0.06			
900			40.0			1.80	53	45.8	0.03			
700			30.0			1.40	93	92.0	0.00			

ausgewertet nach Erhebungen der Draukraftwerke
siehe Tabelle Überleitungen u. Speicherungen d. Berichtsjahrs
Im Jän,Feb,Jun,Jul,Aug nach ergänzten Wasserständen ermittelt

Nr. 710 Gmünd-OWF
Lieser

Mst.Nr. 212431 Art: Schreibpegel Einzugsgebiet: 360.1 km²

Ableitungen aus: 11.3 km² E(wirksam): 348.8 km²

Monat	I	II	III	IV	V	VI	VII	VIII	IX	X	XI	XII
Tag	Tägliche Abflüsse 2011 in m³/s											
1.	3.41	2.41	2.14	3.28	5.61	7.83	7.67	5.12	4.07	5.36	5.79	2.84
2.	3.40	2.51	2.13	3.95	5.46	7.33	7.25	4.91	3.91	5.12	5.54	2.79
3.	3.21	2.52	2.10	4.67	5.63	7.60	6.87	5.25	3.78	4.98	5.37	2.90
4.	2.78	2.46	2.11	5.38	5.38	10.3	6.47	6.68	3.68	4.92	5.17	2.88
5.	2.74	2.46	2.15	4.78	5.09	8.66	6.18	5.30	4.31	4.76	5.14	2.91
6.	3.07	2.50	2.15	4.69	4.95	7.95	5.92	5.09	3.88	4.70	4.97	2.76
7.	3.52	2.47	2.08	6.92	4.99	9.13	5.75	4.90	3.58	9.18	4.98	2.75
8.	3.14	2.50	1.99	9.34	5.12	10.8	5.59	5.42	3.62	6.35	4.91	2.78
9.	2.93	2.46	2.08	8.70	5.12	9.20	5.22	8.86	3.55	5.70	4.74	2.71
10.	2.87	2.44	2.15	7.65	5.03	8.28	4.97	5.88	3.38	7.19	4.66	2.72
11.	2.93	2.47	2.19	6.77	5.09	8.64	5.46	5.31	3.27	8.73	4.49	2.72
12.	2.93	2.62	2.21	6.50	5.30	11.6	5.14	5.04	3.25	6.84	4.43	2.72
13.	2.91	2.57	2.27	5.94	5.63	9.56	4.61	5.01	3.22	6.12	4.24	2.72
14.	3.06	2.52	2.66	5.39	5.82	10.0	4.77	4.81	3.73	5.78	4.14	2.69
15.	2.90	2.46	2.52	5.04	9.07	8.79	6.38	5.64	3.89	5.50	4.06	2.74
16.	2.76	2.43	3.18	4.71	6.74	8.20	5.50	5.11	3.38	5.44	3.96	2.72
17.	2.75	2.47	4.49	4.55	6.39	7.83	4.94	4.62	3.45	5.25	3.87	2.76
18.	2.74	2.44	3.45	4.41	5.86	10.8	8.77	4.41	4.72	5.15	3.79	2.44
19.	2.73	2.39	2.85	4.48	5.62	27.9	7.07	4.73	30.8	5.00	3.58	2.44
20.	2.71	2.36	2.55	4.67	6.23	15.9	5.82	4.80	14.4	6.18	3.29	2.19
21.	2.70	2.41	2.38	4.96	6.19	13.1	5.24	4.23	11.2	5.43	3.16	2.55
22.	2.72	2.36	2.39	5.27	6.24	11.7	5.02	4.01	9.47	5.24	3.19	2.56
23.	2.75	2.04	2.45	5.46	6.32	15.3	5.77	3.89	8.40	5.19	3.12	2.55
24.	2.76	1.97	2.57	5.63	5.98	15.4	12.5	3.76	7.68	5.04	3.05	2.44
25.	2.74	2.26	2.76	5.62	5.79	12.2	8.45	3.67	7.17	5.71	2.97	2.40
26.	2.73	2.18	2.88	5.58	5.64	11.1	7.57	3.55	6.72	13.9	2.98	2.42
27.	2.72	2.24	2.81	5.54	8.32	10.1	6.92	4.68	6.39	11.6	2.95	2.42
28.	2.67	2.22	2.89	5.62	13.9	9.20	6.40	4.44	5.97	8.31	2.91	2.43
29.	2.50		2.85	6.20	10.4	8.53	5.97	3.79	5.67	7.09	2.88	2.40
30.	2.57		2.85	5.93	8.74	8.25	5.64	3.66	5.48	6.52	2.87	2.40
31.	2.55		2.96		8.00		5.34	3.94		6.09		2.35
	Extremwerte in m³/s											
am	04.	23.	15.	01.	10.	02.	07.	23.	11.	06.	30.	20.
NQ	0.92	0.77	0.84	2.40	2.58	6.44	4.03	2.27	3.07	2.58	1.28	1.84
HQ	5.84	3.98	5.59	10.7	21.4	42.8	16.9	15.4	65.3	20.4	5.90	3.41
am	04.	18.	17.	07.	28.	18.	24.	09.	19.	26.	01.	16.
	Monatsmittel in m³/s(MQ),l/s.km²(Mq) bzw.Monatssummen in mm (h_A)											
MQ	2.87	2.40	2.56	5.59	6.44	10.7	6.29	4.85	6.20	6.40	4.04	2.62
Mq	8.22	6.87	7.33	16.0	18.5	30.7	18.0	13.9	17.8	18.3	11.6	7.50
h_A	22	17	20	42	49	80	48	37	46	49	30	19

Reihe: 2006-2010	Mittlere Monatsmittel in m³/s (MQ),l/s.km²(Mq) bzw. -summen in mm (h_A)											
MQ	2.99	2.67	3.16	8.21	14.2	9.63	7.99	6.77	6.85	5.39	5.39	4.26
Mq	8.56	7.66	9.07	23.6	40.6	27.6	22.9	19.4	19.7	15.4	15.4	12.2
h_A	23	19	24	61	109	72	61	52	51	41	40	32
Reihe: 1961-2011	**Mittlere Monatsmittel mit Extremwerten in m³/s**											
NQ	0.85	0.64	0.84	1.91	2.58	1.76	1.66	1.74	1.84	1.60	1.28	0.92
NQ_T	1.41	1.48	1.70	2.00	2.75	2.90	3.09	2.31	2.46	1.90	1.76	1.81
MNQ_T	2.49	2.32	2.47	3.56	7.76	8.08	5.89	4.90	4.33	4.09	3.98	3.06
NMQ	1.98	1.68	2.09	3.36	6.44	3.87	4.61	3.19	3.46	2.59	2.34	2.24
MQ	3.03	2.67	3.24	6.45	14.0	11.8	9.23	7.51	7.15	6.52	6.05	4.00
HMQ	5.64	4.25	6.08	14.3	37.9	29.8	18.9	21.7	23.3	22.7	24.3	9.31
MHQ	5.11	4.27	6.01	15.4	34.8	33.8	33.1	28.6	27.6	23.3	18.3	7.40
HQ	20.5	8.69	12.7	36.1	86.4	105	92.5	76.0	140	83.7	190	27.5

Jahreswerte in m³/s (Q),l/s.km²(Mq), mm (h_J)

	Berichtsjahr			Reihe: 2006 - 2010			Reihe: 1961 - 2011		
NQ	0.77	23.02.		0.92	15.03.2010		0.64	13.02.1982	
NQ_T	1.97	24.02.					1.41	12.01.1987	
$MJNQ_T$							2.11		
NJMQ							4.64		1971
MQ,Mq,h_A	5.08	14.6	460	6.48	18.6	586	6.82	19.6	617
HJMQ							12.2		1965
MJHQ							62.0		
HQ	65.3	19.09.		89.9	18.07.2009		190	05.11.1966	

NNQ seit 1961: 0.64 13.02.1982 **HHQ seit** 1961: 190 05.11.1966

Berichtsjahr(J)	Überschreitungsdauer der Abflüsse in Tagen											Reihe(R): 2006-2010
m³/s	Tage(J)	Tage(R)	m³/s	Tage(J)	Tage(R)	m³/s	Tage(J)	Tage(R)	m³/s	Tage(J)	Tage(R)	
10000			500			20.0	2	8.6	1.00			
8000			350			16.0	2	17.6	0.80			
6000			250			12.0	11	35.6	0.60			
4000			180			9.00	30	64.2	0.40			
3000			140			7.00	61	113.0	0.30			
2000			100			5.00	162	190.0	0.20			
1600			80.0			3.50	228	268.8	0.10			
1200			60.0			2.50	317	344.2	0.06			
900			40.0		0.4	1.80	365	365.2	0.03			
700			30.0	1	1.6	1.40			0.00			

siehe Tabelle Überleitungen u. Speicherungen d. Berichtsjahrs
Im Jän,Mai,Aug,Okt nach ergänzten Wasserständen ermittelt

Abflüsse

Nr. 711 Ochsenhütte-Hochalm
Hochalmbach

Mst.Nr. 212456 Art: Schreibpegel Einzugsgebiet: 9.3 km²

Monat	I	II	III	IV	V	VI	VII	VIII	IX	X	XI	XII
Tag	Tägliche Abflüsse 2011 in m³/s											
1.	.014	.011	.010	.013	0.16	0.70	0.60	0.91	0.83	0.29	0.12	0.13
2.	.013	.011	.010	.025	0.22	0.66	0.36	1.04	0.86	0.27	0.11	0.13
3.	.012	.011	.010	.021	0.35	0.82	0.31	2.26	0.95	0.24	0.11	0.13
4.	.012	.011	.010	.029	0.27	1.46	0.69	1.64	1.43	0.23	0.10	0.13
5.	.012	.011	.009	.035	0.27	1.18	0.76	1.05	1.40	0.25	0.13	0.13
6.	.012	.011	.009	.036	0.35	1.04	0.86	1.03	0.84	0.25	0.15	0.13
7.	.012	.011	.009	.044	0.53	0.99	1.02	1.02	0.72	0.42	0.27	0.13
8.	.012	.011	.009	.042	0.66	1.45	1.07	2.45	0.72	0.24	0.19	0.12
9.	.012	.011	.009	0.06	0.68	1.05	1.14	1.02	0.95	0.26	0.16	0.12
10.	.012	.011	.009	.045	0.83	0.62	1.06	0.68	0.88	0.75	0.16	0.12
11.	.012	.011	.009	0.07	0.88	0.69	1.17	0.66	0.97	0.66	0.15	0.12
12.	.012	.011	.009	0.06	0.94	0.68	1.35	0.68	0.72	0.32	0.15	0.12
13.	.012	.010	.009	0.08	1.02	0.62	1.60	0.71	0.87	0.27	0.15	0.11
14.	.012	.010	.009	0.06	0.97	0.58	1.62	0.82	0.92	0.23	0.15	0.10
15.	.012	.010	.009	.044	0.86	0.62	1.38	1.15	0.82	0.25	0.15	0.10
16.	.012	.010	.009	.043	0.59	0.67	1.45	0.98	0.87	0.18	0.15	0.10
17.	.012	.010	.009	.051	0.53	0.66	1.25	0.95	1.07	0.16	0.15	0.10
18.	.012	.010	.009	0.05	0.55	1.57	2.73	0.92	2.98	0.14	0.15	0.09
19.	.012	.010	.009	0.07	0.69	1.24	1.10	1.13	3.96	0.13	0.15	0.07
20.	.012	.010	.009	0.13	0.76	0.54	0.75	1.12	0.66	0.15	0.15	0.07
21.	.012	.010	.009	0.19	0.88	0.57	0.81	1.03	0.60	0.22	0.15	0.07
22.	.012	.010	.009	0.23	0.97	0.86	0.83	1.43	0.69	0.19	0.15	0.07
23.	.011	.010	.009	0.25	1.23	2.69	0.84	1.21	0.58	0.15	0.16	0.08
24.	.011	.010	.009	0.29	1.19	0.94	0.83	0.89	0.44	0.11	0.16	0.07
25.	.011	.010	.008	0.22	1.05	0.51	0.58	0.96	0.38	0.13	0.16	0.09
26.	.011	.010	.008	0.16	1.18	0.77	0.55	1.18	0.35	0.46	0.15	0.07
27.	.011	.010	.008	0.14	1.95	0.81	0.64	1.48	0.29	0.21	0.14	0.07
28.	.011	.010	.008	0.13	0.93	0.88	0.73	0.74	0.29	0.18	0.13	0.07
29.	.011		.008	0.14	0.59	0.93	0.90	0.77	0.27	0.15	0.13	.050
30.	.011		.008	0.13	0.51	0.86	0.95	0.63	0.24	0.13	0.13	.050
31.	.011		.009		0.66		0.79	0.84		0.12		.050
	Extremwerte in m³/s											
am	31.	28.	31.	01.	01.	21.	03.	11.	30.	19.	04.	23.
NQ	.011	.010	.008	.008	0.12	0.36	0.23	0.45	0.17	0.10	0.07	.050
HQ	.025	.011	.021	0.45	4.83	7.44	5.22	7.66	12.6	2.34	0.40	0.13
am	01.	01.	31.	24.	27.	23.	18.	03.	19.	10.	07.	01.
	Monatsmittel in m³/s(MQ),l/s.km²(Mq) bzw.Monatssummen in mm (h_A)											
MQ	.012	.010	.009	0.10	0.75	0.92	0.99	1.08	0.92	0.25	0.15	0.10
Mq	1.28	1.12	0.96	10.3	80.6	99.2	107	116	98.7	26.8	16.1	10.3
h_A	3	3	3	27	216	257	285	310	256	72	42	27

Reihe: 2006-2010	Mittlere Monatsmittel in m³/s (MQ),l/s.km²(Mq) bzw. -summen in mm (h_A)											
MQ	.030	.027	.026	0.06	0.60	1.59	1.64	1.47	0.73	0.30	0.07	.047
Mq	3.19	2.92	2.74	6.61	64.6	171	177	158	78.0	32.4	7.98	5.08
h_A	9	7	7	17	173	444	474	422	202	87	21	13
Reihe: 1961-2011	Mittlere Monatsmittel mit Extremwerten in m³/s											
NQ	.006	.009	.008	.005	.012	0.09	0.22	0.26	0.06	.013	.000	.000
NQ_T	.009	.009	.008	.010	.013	0.10	0.26	0.29	0.07	.024	.006	.001
MNQ_T	.027	.026	.028	.049	0.20	0.50	0.73	0.68	0.32	0.10	0.06	.037
NMQ	.010	.010	.009	.011	0.08	0.56	0.69	0.59	0.18	.037	.018	.010
MQ	.031	.028	.036	0.09	0.58	1.38	1.70	1.52	0.77	0.30	0.10	.047
HMQ	0.16	0.26	0.35	0.82	1.83	2.43	2.66	2.18	1.40	0.71	0.40	0.30
MHQ	.049	.040	0.07	0.40	1.98	5.14	7.45	7.00	5.52	2.88	0.48	0.08
HQ	0.27	0.31	0.69	6.81	4.83	10.5	18.5	17.9	16.0	10.8	4.21	0.42

Jahreswerte in m³/s (Q),l/s.km²(Mq), mm (h_J)	Berichtsjahr			Reihe: 2006 - 2010			Reihe: 1961 - 2011		
NQ	.008	31.03.		.000	07.11.2010		.000	07.11.2010	
NQ_T	.008	30.03.					.001	23.12.2010	
$MJNQ_T$							.023		
NJMQ							0.39		1978
MQ,Mq,h_A	0.44	47.6	1501	0.66	71.2	2246	0.59	63.0	1985
HJMQ							1.63		2003
MJHQ							9.85		
HQ	12.6	19.09.		18.1	18.07.2009		18.5	19.07.1981	

NNQ seit 1961: .000 07.11.2010 **HHQ seit** 1961: 18.5 19.07.1981

Berichtsjahr(J) Überschreitungsdauer der Abflüsse in Tagen Reihe(R): 2006-2010											
m³/s	Tage(J)	Tage(R)	m³/s	Tage(J)	Tage(R)	m³/s	Tage(J)	Tage(R)	m³/s	Tage(J)	Tage(R)
10000			500			20.0			1.00	48	78.4
8000			350			16.0			0.80	90	93.4
6000			250			12.0			0.60	127	110.0
4000			180			9.00			0.40	143	128.6
3000			140			7.00		0.2	0.30	150	136.0
2000			100			5.00		0.4	0.20	175	146.0
1600			80.0			3.50	1	2.4	0.10	242	172.4
1200			60.0			2.50	4	9.4	0.06	259	215.4
900			40.0			1.80	7	33.6	0.03	271	285.8
700			30.0			1.40	18	60.2	0.00	365	292.2

Im Jän,Feb,Mrz,Apr,Jun,Jul,Aug,Sep,Okt,Nov,Dez n.erg.W.erm.
Im Apr,Nov,Dez durch Eis beeinflusst

Nr. 712 Pflüglhof
Malta

Mst.Nr. 212472 Art: Schreibpegel Einzugsgebiet: 131.3 km²
Ableitungen aus: 93.3 km² E(wirksam): 38.0km²

Monat	I	II	III	IV	V	VI	VII	VIII	IX	X	XI	XII
Tag	Tägliche Abflüsse 2011 in m³/s											
1.	0.39	0.20	0.17	0.80	0.65	1.16	0.79	0.62	0.52	0.50	0.74	0.32
2.	0.37	0.21	0.16	1.09	0.68	1.08	0.72	0.57	0.50	0.48	0.69	0.31
3.	0.34	0.20	0.16	1.26	0.73	1.02	0.66	0.79	0.49	0.45	0.67	0.33
4.	0.31	0.20	0.18	1.42	0.66	2.10	0.63	1.13	0.47	0.42	0.62	0.33
5.	0.29	0.20	0.18	1.03	0.55	1.75	0.61	0.76	0.58	0.41	0.60	0.31
6.	0.32	0.21	0.18	0.79	0.50	1.34	0.60	0.69	0.54	0.41	0.60	0.31
7.	0.32	0.20	0.18	1.81	0.54	1.44	0.63	0.64	0.50	0.63	0.64	0.31
8.	0.32	0.20	0.18	2.53	0.64	2.93	0.60	1.45	0.47	0.54	0.71	0.31
9.	0.32	0.20	0.18	1.92	0.68	2.52	0.56	4.39	0.49	0.49	0.71	0.31
10.	0.33	0.20	0.16	1.36	0.63	1.61	0.54	1.49	0.47	1.93	0.65	0.31
11.	0.34	0.21	0.17	1.03	0.69	1.40	0.57	1.05	0.45	2.61	0.60	0.29
12.	0.31	0.23	0.18	0.94	0.79	1.66	0.55	0.90	0.43	1.44	0.57	0.29
13.	0.38	0.23	0.19	0.81	0.97	1.31	0.52	0.85	0.42	1.16	0.54	0.28
14.	1.09	0.22	0.20	0.62	0.98	1.30	0.53	0.76	0.42	1.04	0.51	0.27
15.	0.77	0.21	0.22	0.53	1.66	1.10	0.59	0.80	0.41	0.85	0.49	0.27
16.	0.46	0.21	0.31	0.48	1.00	0.95	0.74	0.82	0.41	0.76	0.48	0.28
17.	0.40	0.22	0.74	0.43	0.87	0.88	0.72	0.71	0.41	0.71	0.44	0.28
18.	0.37	0.21	0.63	0.43	0.92	1.16	1.93	0.65	1.11	0.67	0.44	0.27
19.	0.35	0.21	0.45	0.44	0.82	4.45	1.87	0.64	11.8	0.63	0.43	0.19
20.	0.31	0.21	0.35	0.49	0.82	1.86	1.22	0.68	3.70	0.68	0.39	0.12
21.	0.28	0.21	0.30	0.56	0.82	1.32	1.15	0.60	2.59	0.61	0.39	0.12
22.	0.25	0.20	0.28	0.69	0.83	1.13	0.90	0.57	1.72	0.60	0.39	0.12
23.	0.23	0.19	0.27	0.73	1.01	4.76	0.85	0.54	1.25	0.56	0.39	0.12
24.	0.26	0.19	0.32	0.79	0.92	2.95	1.56	0.51	1.03	0.54	0.36	0.12
25.	0.25	0.19	0.41	0.86	0.89	1.57	1.26	0.49	0.87	0.56	0.35	0.12
26.	0.23	0.18	0.49	0.79	0.87	1.53	0.98	0.45	0.79	2.54	0.35	0.12
27.	0.23	0.18	0.50	0.70	2.52	1.30	0.83	0.70	0.72	2.24	0.35	0.12
28.	0.23	0.19	0.46	0.67	4.07	1.06	0.76	0.86	0.63	1.35	0.35	0.12
29.	0.22		0.48	0.68	1.98	0.91	0.73	0.66	0.57	1.07	0.35	0.12
30.	0.20		0.54	0.70	1.46	0.84	0.70	0.58	0.53	0.92	0.34	0.11
31.	0.20		0.57		1.22		0.64	0.54		0.82		0.11
	Extremwerte in m³/s											
am	23.	01.	02.	17.	05.	17.	10.	25.	17.	06.	27.	21.
NQ	0.19	0.16	0.14	0.41	0.50	0.80	0.50	0.45	0.37	0.37	0.31	0.10
HQ	1.35	0.26	0.88	3.06	10.9	19.6	4.00	13.1	19.0	7.21	0.81	0.35
am	14.	02.	17.	07.	27.	23.	18.	09.	19.	10.	01.	01.
	Monatsmittel in m³/s(MQ),l/s.km²(Mq) bzw.Monatssummen in mm (h_A)											
MQ	0.34	0.20	0.32	0.91	1.04	1.68	0.84	0.87	1.17	0.92	0.50	0.23
Mq	9.05	5.34	8.32	24.0	27.5	44.2	22.0	22.8	30.9	24.3	13.3	5.93
h_A	24	13	22	62	74	115	59	61	80	65	34	15

Reihe: 2006-2010	Mittlere Monatsmittel in m³/s (MQ),l/s.km²(Mq) bzw. -summen in mm (h_A)											
MQ	0.27	0.22	0.31	1.24	2.26	2.27	1.61	1.09	1.18	0.90	0.82	0.46
Mq	7.17	5.82	8.14	32.7	59.5	59.8	42.2	28.7	31.0	23.8	21.6	12.1
h_A	19	14	22	85	159	155	113	77	80	64	56	31
Reihe: 1976-2011	Mittlere Monatsmittel mit Extremwerten in m³/s											
NQ	.008	.044	.038	0.07	0.37	0.49	0.38	0.24	0.33	0.22	0.12	0.06
NQ_T	0.06	.044	.038	0.08	0.39	0.52	0.40	0.26	0.33	0.22	0.12	0.07
MNQ_T	0.18	0.16	0.18	0.35	1.02	1.10	0.78	0.61	0.54	0.55	0.43	0.25
NMQ	0.08	0.06	0.08	0.50	0.94	0.86	0.63	0.38	0.54	0.31	0.16	0.11
MQ	0.25	0.23	0.36	0.97	2.54	2.43	1.85	1.33	1.23	1.34	0.86	0.41
HMQ	0.54	1.57	0.93	2.07	9.12	10.6	6.02	4.15	4.54	4.29	2.90	1.00
MHQ	0.58	1.32	1.22	3.96	12.5	15.1	19.4	15.0	13.7	17.0	4.39	1.17
HQ	3.22	34.9	4.26	15.5	48.0	56.2	77.6	112	82.2	67.4	28.5	7.05

Jahreswerte in m³/s (Q),l/s.km²(Mq), mm (h_J)	Berichtsjahr			Reihe: 2006 - 2010			Reihe: 1976 - 2011		
NQ	0.10	21.12.		0.15	04.02.2006		.008	16.01.1990	
NQ_T	0.11	30.12.					.038	21.03.1996	
$MJNQ_T$							0.14		
NJMQ							0.67		2003
MQ,Mq,h_A	0.75	19.8	626	1.06	27.8	878	1.15	30.4	958
HJMQ							3.12		1976
MJHQ							41.0		
HQ	19.6	23.06.		51.5	18.07.2009		112	06.08.1985	

NNQ seit 1965: .008 16.01.1990 **HHQ seit** 1965: 177 02.09.1965

Berichtsjahr(J) Überschreitungsdauer der Abflüsse in Tagen Reihe(R): 2006-2010											
m³/s	Tage(J)	Tage(R)	m³/s	Tage(J)	Tage(R)	m³/s	Tage(J)	Tage(R)	m³/s	Tage(J)	Tage(R)
10000			500			20.0		0.2	1.00	71	116.0
8000			350			16.0		0.4	0.80	103	145.6
6000			250			12.0		1.6	0.60	174	200.4
4000			180			9.00	1	2.0	0.40	247	265.0
3000			140			7.00	1	3.8	0.30	287	293.6
2000			100			5.00	1	6.2	0.20	333	342.0
1600			80.0			3.50	6	14.2	0.10	365	365.2
1200			60.0			2.50	14	26.8	0.06		
900			40.0			1.80	23	48.2	0.03		
700			30.0			1.40	38	75.2	0.00		

siehe Tabelle Überleitungen u. Speicherungen d. Berichtsjahrs
Im Feb durch Eis beeinflusst
Im Feb,Mrz,Okt nach ergänzten Wasserständen ermittelt

Abflüsse

Nr. 713 Sandriesen
Malta

Mst.Nr. 212498 Art: Schreibpegel Einzugsgebiet: 266.0 km²

Ableitungen aus: 117.3 km² E(wirksam): 148.7 km²

Tägliche Abflüsse 2011 in m³/s

Monat	I	II	III	IV	V	VI	VII	VIII	IX	X	XI	XII
1.	2.10	1.65	1.65	1.99	3.02	5.32	4.12	2.81	2.42	2.81	3.01	1.62
2.	2.09	1.64	1.63	2.41	3.10	5.08	3.88	2.70	2.28	2.64	2.88	1.60
3.	2.06	1.65	1.63	2.70	3.22	4.97	3.68	2.71	2.18	2.58	2.81	1.61
4.	1.99	1.52	1.62	3.11	3.23	7.91	3.43	3.53	2.19	2.46	2.76	1.62
5.	1.92	1.50	1.63	2.93	2.95	7.04	3.25	2.88	2.59	2.42	2.61	1.62
6.	1.85	1.45	1.62	2.52	2.90	6.00	3.15	2.75	2.44	2.32	2.61	1.60
7.	1.81	1.47	1.56	3.80	2.99	6.60	3.11	2.63	2.25	3.13	2.69	1.58
8.	1.79	1.48	1.52	5.76	3.33	11.2	3.10	3.21	2.15	2.82	2.83	1.60
9.	1.78	1.47	1.55	5.17	3.46	9.29	2.92	7.21	2.18	2.58	2.81	1.53
10.	1.82	1.47	1.56	4.69	3.35	7.04	2.80	4.18	2.09	3.52	2.68	1.52
11.	1.97	1.48	1.54	4.13	3.58	6.55	2.91	3.43	2.07	5.31	2.62	1.51
12.	1.82	1.45	1.57	3.98	3.86	6.99	2.90	3.05	2.00	3.85	2.61	1.50
13.	1.91	1.43	1.63	3.73	4.20	6.14	2.51	2.99	1.97	3.25	2.50	1.50
14.	2.45	1.40	1.67	3.32	4.35	5.95	2.37	2.83	2.02	3.09	2.35	1.49
15.	2.48	1.42	1.64	3.09	6.35	5.50	2.60	2.96	2.06	2.85	2.35	1.49
16.	2.13	1.42	1.87	2.93	4.50	5.07	3.19	3.16	1.93	2.80	2.11	1.51
17.	2.09	1.48	2.98	2.78	3.83	4.88	3.03	2.80	1.92	2.64	2.08	1.53
18.	2.05	1.45	2.75	2.68	3.83	5.14	6.21	2.61	2.53	2.61	2.05	1.45
19.	1.94	1.47	2.37	2.61	3.70	14.1	6.69	2.53	31.7	2.51	2.02	1.39
20.	1.92	1.43	2.18	2.73	3.90	7.60	4.64	2.60	9.88	2.75	1.94	1.35
21.	1.92	1.40	2.09	2.91	4.17	6.10	4.10	2.43	6.83	2.56	1.92	1.37
22.	1.83	1.39	2.08	3.15	4.10	5.58	3.63	2.32	5.61	2.43	1.88	1.36
23.	1.77	1.47	2.03	3.30	4.67	10.4	3.67	2.32	4.71	2.43	1.81	1.37
24.	1.74	1.75	2.08	3.38	4.50	11.1	5.37	2.22	4.22	2.30	1.78	1.37
25.	1.73	1.79	2.09	3.63	4.47	7.11	4.67	2.10	3.82	2.30	1.75	1.36
26.	1.74	1.76	2.25	3.48	4.21	6.51	4.01	2.08	3.54	6.12	1.72	1.36
27.	1.75	1.72	2.31	3.30	8.03	5.74	3.70	2.37	3.34	5.80	1.68	1.36
28.	1.75	1.74	2.25	3.19	12.8	5.08	3.47	3.08	3.15	3.99	1.66	1.34
29.	1.56		2.25	3.20	6.94	4.67	3.29	2.47	3.01	3.40	1.65	1.33
30.	1.53		2.31	3.16	5.65	4.41	3.20	2.29	2.90	3.26	1.63	1.30
31.	1.62		2.09		5.23		2.99	2.27		3.11		1.30

Extremwerte in m³/s

am	30.	23.	08.	01.	07.	30.	13.	26.	10.	05.	30.	20.
NQ	1.52	1.13	1.25	1.78	2.60	4.18	2.25	1.92	1.78	2.25	1.50	1.25
HQ	2.81	3.01	3.23	6.03	26.5	30.2	9.82	14.2	53.6	9.42	3.01	1.78
am	14.	24.	17.	07.	27.	23.	18.	09.	19.	26.	01.	01.

Monatsmittel in m³/s(MQ),l/s.km²(Mq) bzw.Monatssummen in mm (h_A)

MQ	1.90	1.53	1.93	3.32	4.47	6.84	3.63	2.89	4.07	3.12	2.26	1.47
Mq	12.8	10.3	13.0	22.4	30.0	46.0	24.4	19.4	27.4	21.0	15.2	9.86
h_A	34	25	35	58	80	119	65	52	71	56	39	26

Reihe: 2006-2010 **Mittlere Monatsmittel in m³/s (MQ),l/s.km²(Mq) bzw. -summen in mm (h_A)**

MQ	1.40	1.20	1.46	3.63	6.79	5.98	4.71	3.93	3.71	2.95	3.00	2.09
Mq	9.38	8.05	9.81	24.4	45.7	40.2	31.7	26.5	25.0	19.9	20.2	14.1
h_A	25	19	26	63	122	104	85	71	65	53	52	36

Reihe: 1976-2011 **Mittlere Monatsmittel mit Extremwerten in m³/s**

NQ	0.18	0.13	0.26	0.78	1.53	2.13	1.44	1.33	1.48	1.15	0.71	0.54
NQ_T	0.64	0.60	0.52	0.78	1.55	2.21	1.62	1.39	1.49	1.16	0.85	0.69
MNQ_T	1.23	1.10	1.20	1.73	3.59	4.09	3.06	2.63	2.31	2.17	2.05	1.49
NMQ	0.77	0.67	0.71	1.37	3.55	3.09	2.09	1.71	1.99	1.52	1.09	0.80
MQ	1.47	1.31	1.57	2.76	6.40	6.53	5.24	3.96	3.76	4.00	3.04	1.99
HMQ	3.07	3.74	3.97	6.77	14.9	15.0	11.3	8.77	9.19	13.7	8.89	5.15
MHQ	2.45	2.76	2.66	6.32	21.8	23.6	33.1	19.9	23.1	28.6	9.13	3.42
HQ	7.96	28.1	6.26	15.4	97.9	84.2	159	125	100	86.4	55.0	13.5

Jahreswerte in m³/s (Q),l/s.km²(Mq), mm (h_A)

	Berichtsjahr			Reihe: 2006 - 2010			Reihe: 1976 - 2011		
NQ	1.13	23.02.		0.53	08.03.2010		0.13	26.02.1986	
NQ_T	1.30	31.12.					0.52	04.03.1996	
$MJNQ_T$							1.00		
NJMQ							2.40		2003
MQ,Mq,h_A	3.12	21.0	662	3.42	23.0	726	3.51	23.6	745
HJMQ							6.06		1977
MJHQ							63.5		
HQ	53.6	19.09.		97.0	18.07.2009		159	19.07.1981	

NNQ seit 1951: 0.13 26.02.1986 **HHQ seit** 1951: 280 02.09.1965

Berichtsjahr(J) Überschreitungsdauer der Abflüsse in Tagen Reihe(R): 2006-2010

m³/s	Tage(J)	Tage(R)	m³/s	Tage(J)	Tage(R)	m³/s	Tage(J)	Tage(R)	m³/s	Tage(J)	Tage(R)
10000			**500**			**20.0**	1	1.2	**1.00**	365	348.0
8000			**350**			**16.0**	1	1.2	**0.80**		364.6
6000			**250**			**12.0**	3	5.4	**0.60**		365.2
4000			**180**			**9.00**	8	12.8	**0.40**		
3000			**140**			**7.00**	15	30.2	**0.30**		
2000			**100**			**5.00**	45	69.4	**0.20**		
1600			**80.0**			**3.50**	89	124.6	**0.10**		
1200			**60.0**			**2.50**	193	191.4	**0.06**		
900			**40.0**		0.2	**1.80**	273	259.0	**0.03**		
700			**30.0**	1	0.6	**1.40**	351	305.2	**0.00**		

siehe Tabelle Überleitungen u. Speicherungen d. Berichtsjahrs
Im Jän,Feb durch Eis beeinflusst
Im Jän,Feb,Okt,Nov,Dez nach ergänzten Wasserständen ermittelt

Nr. 714 Döbriach
Rieger Bach

Mst.Nr. 213181 Art: Schreibpegel Einzugsgebiet: 188.8 km²

Tägliche Abflüsse 2011 in m³/s

Monat	I	II	III	IV	V	VI	VII	VIII	IX	X	XI	XII
1.	2.64	1.82	1.53	2.37	2.89	3.05	4.22	2.99	2.18	2.43	2.98	1.60
2.	2.58	1.80	1.50	2.68	2.81	2.94	4.02	2.86	2.06	2.36	2.83	1.59
3.	2.42	1.80	1.49	3.06	2.80	3.13	3.82	2.83	1.96	2.28	2.70	1.65
4.	2.24	1.79	1.50	3.68	2.67	4.47	3.60	3.21	1.85	2.22	2.61	1.61
5.	2.17	1.79	1.52	3.47	2.59	3.28	3.40	3.19	2.14	2.16	2.56	1.63
6.	2.17	1.81	1.52	3.15	2.52	3.18	3.27	2.96	2.02	2.13	2.47	1.54
7.	2.24	1.83	1.46	3.74	2.46	3.90	3.18	2.69	1.94	5.23	2.46	1.52
8.	2.35	1.84	1.46	4.35	2.42	5.03	3.04	3.58	1.93	3.14	2.38	1.54
9.	2.27	1.80	1.55	4.14	2.37	3.90	2.84	5.34	1.89	2.74	2.33	1.52
10.	2.57	1.78	1.59	3.82	2.31	3.61	2.70	3.44	1.77	2.86	2.28	1.52
11.	4.14	1.83	1.64	3.51	2.27	4.20	2.77	3.10	1.72	3.02	2.22	1.52
12.	2.87	1.92	1.66	3.48	2.64	5.79	2.73	2.89	1.70	2.51	2.20	1.54
13.	2.61	1.89	1.66	3.23	2.94	4.71	2.52	2.84	1.66	2.37	2.14	1.58
14.	2.89	1.86	1.87	2.97	2.55	4.94	2.46	2.72	1.81	2.28	2.10	1.55
15.	2.77	1.82	1.81	2.83	5.00	4.49	3.80	2.98	2.07	2.24	2.05	1.55
16.	2.58	1.81	2.45	2.68	3.29	4.21	2.96	2.67	1.86	2.19	1.97	1.58
17.	2.56	1.82	4.20	2.56	2.91	4.04	2.66	2.49	1.96	2.16	1.93	1.59
18.	2.53	1.80	2.79	2.43	2.73	5.83	3.91	2.34	2.69	2.07	1.90	1.41
19.	2.52	1.79	2.25	2.35	2.60	18.8	2.97	2.96	16.4	2.02	1.85	1.40
20.	2.44	1.73	1.99	2.31	2.64	10.6	2.67	2.66	7.23	3.46	1.84	1.27
21.	2.27	1.72	1.86	2.31	2.62	8.21	2.66	2.31	5.15	2.57	1.83	1.34
22.	2.18	1.66	1.84	2.33	2.62	7.12	2.61	2.15	4.31	2.39	1.79	1.38
23.	2.01	1.53	1.89	2.36	2.58	8.04	3.47	2.04	3.84	2.31	1.77	1.39
24.	2.14	1.52	1.97	2.42	2.38	8.00	8.86	1.95	3.50	2.26	1.73	1.38
25.	2.09	1.56	2.12	2.54	2.26	6.56	5.05	1.89	3.25	2.52	1.68	1.36
26.	2.04	1.53	2.23	2.58	2.20	6.00	4.32	1.83	3.04	5.65	1.68	1.37
27.	2.00	1.57	2.17	2.69	2.67	5.42	4.02	2.65	2.87	5.26	1.68	1.40
28.	1.96	1.58	2.35	2.72	5.91	4.97	3.88	2.22	2.73	4.03	1.67	1.41
29.	1.90		2.25	3.33	3.49	4.65	3.58	1.96	2.63	3.59	1.65	1.39
30.	1.88		2.18	3.10	3.08	4.46	3.31	1.88	2.53	3.33	1.61	1.37
31.	1.85		2.22		2.95		3.12	2.11		3.15		1.34

Extremwerte in m³/s

am	06.	24.	08.	01.	11.	01.	09.	30.	14.	05.	22.	20.
NQ	1.51	1.25	1.19	2.11	1.83	2.41	1.92	1.59	1.44	1.67	1.37	1.15
HQ	5.72	2.23	6.13	5.52	9.55	34.9	15.2	10.4	34.3	11.6	3.52	2.05
am	11.	12.	17.	04.	28.	19.	24.	09.	19.	07.	05.	17.

Monatsmittel in m³/s(MQ),l/s.km²(Mq) bzw.Monatssummen in mm (h_A)

MQ	2.38	1.75	1.95	2.97	2.84	5.58	3.50	2.70	3.09	2.87	2.10	1.48
Mq	12.6	9.27	10.3	15.7	15.1	29.6	18.5	14.3	16.4	15.2	11.1	7.83
h_A	34	22	28	41	40	77	50	38	42	41	29	20

Reihe: 2006-2010 **Mittlere Monatsmittel in m³/s (MQ),l/s.km²(Mq) bzw. -summen in mm (h_A)**

MQ	1.68	1.47	1.82	4.40	5.89	4.25	3.47	3.62	3.41	2.74	2.75	2.52
Mq	8.88	7.79	9.63	23.3	31.2	22.5	18.4	19.2	18.0	14.5	14.5	13.4
h_A	24	19	26	60	84	58	49	51	47	39	38	35

Reihe: 1981-2011 **Mittlere Monatsmittel mit Extremwerten in m³/s**

NQ	0.45	0.44	0.72	0.79	1.25	0.88	0.46	0.97	1.05	0.93	0.80	0.57
NQ_T	0.65	0.59	0.82	0.98	1.59	1.10	1.05	1.08	1.14	1.21	1.05	0.86
MNQ_T	1.37	1.22	1.31	2.00	3.26	2.70	2.29	2.11	2.03	2.19	2.23	1.67
NMQ	0.80	0.85	1.17	1.65	2.23	1.72	1.92	1.89	1.64	1.57	1.37	1.00
MQ	1.70	1.43	1.81	3.32	5.21	4.16	3.92	3.41	3.24	3.81	3.57	2.35
HMQ	3.74	2.60	3.59	8.14	11.4	7.56	8.10	7.30	5.77	12.1	14.2	4.92
MHQ	3.19	2.35	4.39	7.97	14.3	16.9	18.2	15.8	14.4	16.1	10.8	5.34
HQ	16.8	5.02	10.6	18.5	40.2	61.0	42.7	32.7	34.3	68.0	48.4	16.1

Jahreswerte in m³/s (Q),l/s.km²(Mq), mm (h_A)

	Berichtsjahr			Reihe: 2006 - 2010			Reihe: 1981 - 2011		
NQ	1.15	20.12.		0.77	01.03.2006		0.44	14.02.1989	
NQ_T	1.27	20.12.					0.59	04.02.1987	
$MJNQ_T$							1.06		
NJMQ							2.08		1997
MQ,Mq,h_A	2.77	14.7	463	3.19	16.9	533	3.17	16.8	529
HJMQ							4.29		2009
MJHQ							32.1		
HQ	34.9	19.06.		61.0	20.06.2009		68.0	24.10.1993	

NNQ seit 1978: 0.28 02.01.1979 **HHQ seit** 1978: 68.0 24.10.1993

Berichtsjahr(J) Überschreitungsdauer der Abflüsse in Tagen Reihe(R): 2006-2010

m³/s	Tage(J)	Tage(R)	m³/s	Tage(J)	Tage(R)	m³/s	Tage(J)	Tage(R)	m³/s	Tage(J)	Tage(R)
10000			**500**			**20.0**		0.4	**1.00**	365	364.6
8000			**350**			**16.0**	2	0.6	**0.80**		365.2
6000			**250**			**12.0**	2	1.4	**0.60**		
4000			**180**			**9.00**	3	8.4	**0.40**		
3000			**140**			**7.00**	9	24.2	**0.30**		
2000			**100**			**5.00**	23	51.6	**0.20**		
1600			**80.0**			**3.50**	60	100.4	**0.10**		
1200			**60.0**			**2.50**	171	186.6	**0.06**		
900			**40.0**			**1.80**	295	285.6	**0.03**		
700			**30.0**			**1.40**	355	335.4	**0.00**		

Im Jän,Feb,Mrz,Apr,Sep,Okt,Nov,Dez nach erg.Wasserständen erm.

Abflüsse

Nr. 716 Seebrücke Millstätter Seebach

Mst.Nr. 212522 Art: Schreibpegel Einzugsgebiet: 286.3 km²

Monat	I	II	III	IV	V	VI	VII	VIII	IX	X	XI	XII
Tag	Tägliche Abflüsse 2011 in m³/s											
1.	5.13	3.04	2.62	2.70	3.74	4.30	9.20	6.13	3.19	4.66	4.88	2.70
2.	4.98	3.01	2.50	2.82	3.67	4.40	8.71	5.95	3.12	4.43	4.74	2.70
3.	4.79	2.93	2.41	2.99	3.54	4.48	8.26	5.77	2.98	4.22	4.68	2.70
4.	4.59	2.89	2.40	3.19	3.47	4.79	7.85	5.15	2.92	4.04	4.53	2.70
5.	4.42	2.83	2.58	3.45	3.36	4.83	7.53	4.71	2.93	3.87	4.50	2.70
6.	4.23	2.75	2.59	3.49	3.33	4.75	7.24	4.65	2.85	3.73	4.36	2.70
7.	4.12	2.75	2.59	3.65	3.38	4.83	6.98	4.55	2.76	4.26	4.32	2.69
8.	4.01	2.77	2.49	3.92	3.24	5.36	6.74	4.57	2.71	4.65	4.28	2.64
9.	3.94	2.69	2.20	3.98	3.13	5.45	6.38	5.13	2.65	4.52	4.15	2.59
10.	3.92	2.66	2.20	4.05	3.00	5.44	6.01	5.09	2.53	4.35	4.11	2.55
11.	4.68	2.67	2.20	4.09	2.98	5.46	5.88	4.89	2.44	4.04	3.97	2.55
12.	4.84	2.68	2.20	4.23	3.02	5.79	5.64	4.79	2.33	3.77	3.85	2.55
13.	4.80	3.02	2.20	4.25	3.31	5.94	5.43	4.62	2.26	3.69	3.80	2.55
14.	4.77	2.96	2.20	4.06	3.32	6.03	5.12	4.54	2.18	3.48	3.70	2.55
15.	4.79	2.88	2.23	4.01	3.94	6.10	5.33	4.54	2.27	3.29	3.63	2.51
16.	4.71	2.85	2.38	4.00	4.17	5.98	5.53	4.59	2.20	3.15	3.52	2.51
17.	4.61	2.82	2.95	3.90	4.14	5.85	5.42	4.43	2.21	2.99	3.46	2.55
18.	4.55	2.76	3.09	3.81	3.99	6.04	5.60	4.31	2.38	2.90	3.36	2.54
19.	4.50	2.73	3.10	3.73	3.95	9.52	5.70	4.23	4.91	2.78	3.30	2.46
20.	4.50	2.65	2.95	3.61	3.75	11.0	5.55	4.38	6.94	3.29	3.28	2.41
21.	4.38	2.60	2.84	3.45	3.75	11.4	5.27	4.22	7.06	3.48	3.15	2.39
22.	4.23	2.58	2.79	3.35	3.66	11.4	5.18	4.05	6.93	3.41	3.15	2.30
23.	4.06	2.48	2.67	3.24	3.58	11.5	5.27	3.91	6.76	3.30	3.07	2.29
24.	3.91	2.41	2.63	3.24	3.51	12.6	6.19	3.73	6.47	3.19	2.99	2.28
25.	3.81	2.38	2.64	3.23	3.38	12.3	6.90	3.56	6.21	3.14	2.99	2.24
26.	3.72	2.35	2.65	3.23	3.26	11.9	6.92	3.39	5.91	3.55	2.90	2.22
27.	3.62	2.33	2.67	3.15	3.19	11.4	6.93	3.20	5.63	4.79	2.84	2.17
28.	3.54	2.68	2.68	3.20	4.15	10.9	6.85	3.47	5.37	5.23	2.84	2.15
29.	3.37		2.72	3.37	4.42	10.4	6.68	3.31	5.12	5.07	2.84	2.15
30.	3.25		2.73	3.55	4.32	9.75	6.50	3.17	4.89	4.99	2.82	2.16
31.	3.18		2.68		4.23		6.30	3.07		4.89		2.15
	Extremwerte in m³/s											
am	30.	24.	09.	01.	10.	01.	14.	27.	14.	19.	30.	23.
NQ	3.02	2.20	2.20	2.59	2.80	3.96	4.33	2.56	2.01	2.53	2.70	2.15
HQ	5.53	3.47	3.47	4.74	5.00	12.8	9.63	6.43	7.36	5.48	4.89	2.99
am	15.	13.	18.	12.	28.	24.	01.	01.	20.	07.	01.	08.
	Monatsmittel in m³/s(MQ),l/s.km²(Mq) bzw.Monatssummen in mm (h_A)											
MQ	4.26	2.72	2.57	3.57	3.61	7.66	6.42	4.39	3.97	3.91	3.67	2.46
Mq	14.9	9.50	8.99	12.5	12.6	26.8	22.4	15.3	13.9	13.6	12.8	8.60
h_A	40	23	24	32	34	69	60	41	36	37	33	22

Reihe: 2006-2010	Mittlere Monatsmittel in m³/s (MQ),l/s.km²(Mq) bzw. -summen in mm (h_A)											
MQ	2.70	2.36	2.81	5.32	8.10	6.16	4.93	4.95	4.71	3.80	3.73	3.93
Mq	9.43	8.23	9.82	18.6	28.3	21.5	17.2	17.3	16.5	13.3	13.0	13.7
h_A	25	20	26	48	76	56	46	46	43	36	34	36
Reihe: 1966-2011	Mittlere Monatsmittel mit Extremwerten in m³/s											
NQ	1.11	1.08	1.34	1.51	2.19	2.00	1.66	1.66	1.60	1.31	1.16	1.24
NQ_T	1.11	1.09	1.36	1.53	2.36	2.00	1.83	1.66	1.60	1.31	1.20	1.24
MNQ_T	2.33	2.13	2.18	3.27	5.43	5.18	4.34	3.73	3.41	3.39	3.22	2.89
NMQ	1.20	1.35	1.50	2.12	2.77	2.43	2.37	2.28	1.92	1.67	1.79	1.55
MQ	2.78	2.43	2.81	4.67	7.51	6.73	6.02	5.14	4.83	5.07	4.90	3.84
HMQ	5.78	4.96	6.42	12.7	22.1	16.3	14.5	12.5	11.3	15.1	18.6	9.99
MHQ	3.56	2.95	3.74	6.32	9.51	8.80	8.17	7.16	6.94	7.24	7.04	5.33
HQ	8.13	7.23	7.23	16.5	27.0	20.6	20.4	21.0	16.2	28.6	28.8	18.3

Jahreswerte in m³/s (Q),l/s.km²(Mq), mm (h_A)

	Berichtsjahr			Reihe: 2006 - 2010			Reihe: 1966 - 2011		
NQ	2.01	14.09.		1.53	21.02.2008		1.08	17.02.1998	
NQ_T	2.15	29.12.					1.09	17.02.1998	
$MJNQ_T$							1.77		
NJMQ							3.03		1971
MQ,Mq,h_A	4.11	14.3	452	4.50	15.7	496	4.74	16.5	522
HJMQ							7.94		1975
MJHQ							14.4		
HQ	12.8	24.06.		16.1	24.05.2006		28.8	20.11.1996	

NNQ seit 1965: 1.08 17.02.1998 **HHQ seit** 1965: 28.8 20.11.1996

Berichtsjahr(J)	Überschreitungsdauer der Abflüsse in Tagen					Reihe(R): 2006-2010					
m³/s	Tage(J)	Tage(R)	m³/s	Tage(J)	Tage(R)	m³/s	Tage(J)	Tage(R)	m³/s	Tage(J)	Tage(R)
10000			500			20.0			1.00		
8000			350			16.0		0.2	0.80		
6000			250			12.0	2	4.2	0.60		
4000			180			9.00	13	25.6	0.40		
3000			140			7.00	19	47.8	0.30		
2000			100			5.00	73	111.2	0.20		
1600			80.0			3.50	193	201.8	0.10		
1200			60.0			2.50	328	302.0	0.06		
900			40.0			1.80	365	360.0	0.03		
700			30.0			1.40		365.2	0.00		

Im Okt,Nov,Dez nach ergänzten Wasserständen ermittelt

Nr. 717 Spittal (Fasan) Lieser

Mst.Nr. 212530 Art: Schreibpegel Einzugsgebiet: 1035.5 km²

Ableitungen aus: 130.3 km² E(wirksam): 905.2 km²

Monat	I	II	III	IV	V	VI	VII	VIII	IX	X	XI	XII
Tag	Tägliche Abflüsse 2011 in m³/s											
1.	12.3	8.64	7.38	9.92	14.8	20.0	21.5	14.6	11.0	13.3	16.3	8.60
2.	12.1	8.53	7.24	11.4	14.6	19.8	20.2	13.6	10.5	12.7	15.6	8.53
3.	11.6	8.59	7.16	13.1	14.9	19.4	19.1	13.3	10.3	12.4	15.1	8.61
4.	10.6	8.47	7.07	15.5	14.9	27.8	18.0	16.8	9.93	11.9	14.6	8.58
5.	10.1	8.45	7.14	15.6	14.0	24.7	17.1	14.1	11.3	11.5	14.3	8.63
6.	10.4	8.50	7.11	14.0	13.6	22.0	16.4	13.7	10.8	11.2	14.0	8.40
7.	11.4	8.40	6.91	17.5	14.1	23.4	15.9	13.3	10.1	18.9	14.1	8.27
8.	11.2	8.43	6.67	23.4	15.1	33.4	15.4	14.3	9.90	15.4	14.1	8.43
9.	10.7	8.36	6.83	22.4	15.6	28.2	14.5	24.3	9.91	14.0	13.8	8.13
10.	10.9	8.31	6.89	20.8	15.1	23.4	13.7	17.7	9.61	15.5	13.4	8.11
11.	12.2	8.32	6.92	18.9	15.5	22.8	14.2	15.6	9.29	21.8	13.1	7.99
12.	11.5	8.56	7.01	18.2	16.5	26.8	13.9	14.4	9.03	18.7	12.6	7.93
13.	11.6	8.63	7.08	17.1	18.0	23.5	12.9	14.0	8.84	16.9	12.7	7.97
14.	12.7	8.51	7.69	15.5	18.3	24.9	12.9	13.5	9.02	15.8	12.0	7.85
15.	12.8	8.40	7.63	14.4	27.0	22.4	15.4	14.5	10.2	14.8	11.6	7.96
16.	11.9	8.36	8.90	13.4	20.2	20.9	16.0	14.5	9.04	14.2	11.4	7.89
17.	11.8	8.50	14.2	12.7	17.8	19.9	15.1	13.5	8.84	13.8	11.0	8.22
18.	11.7	8.34	12.2	12.2	17.0	21.8	24.6	12.8	10.3	13.4	10.7	7.57
19.	11.4	8.30	10.8	12.1	16.3	60.2	24.5	12.8	79.4	13.0	10.4	7.38
20.	10.9	8.15	9.85	12.4	17.4	39.5	19.0	13.1	39.0	16.0	10.2	6.78
21.	10.5	8.13	9.35	13.1	18.2	33.2	16.7	12.1	29.5	14.4	10.0	7.38
22.	10.3	8.02	9.15	14.3	18.1	30.4	15.5	11.5	24.7	13.9	9.82	7.37
23.	9.60	7.54	9.10	14.9	19.4	38.0	16.4	11.2	21.5	13.6	9.65	7.28
24.	10.1	7.12	8.56	15.5	18.6	44.5	29.5	10.8	19.5	13.3	9.44	7.19
25.	9.95	7.65	8.82	15.9	18.2	34.1	24.4	10.4	18.1	13.6	9.22	7.03
26.	9.75	7.37	9.36	15.8	17.5	31.3	21.5	10.0	16.9	32.0	9.17	6.96
27.	9.56	7.48	9.29	15.3	25.2	28.5	20.2	11.1	15.9	31.5	9.11	6.95
28.	9.40	7.52	9.30	15.0	43.1	26.1	18.7	12.8	15.2	23.1	8.99	6.93
29.	9.03		9.38	15.7	26.1	24.2	17.7	10.9	14.5	19.9	8.82	6.89
30.	9.03		9.31	15.5	21.6	23.0	16.8	10.4	13.9	18.2	8.76	6.85
31.	8.84		9.52		19.7		15.9	10.5		17.1		6.74
	Extremwerte in m³/s											
am	23.	24.	08.	01.	06.	01.	13.	26.	13.	06.	30.	20.
NQ	8.37	5.92	5.65	9.31	12.8	18.7	12.0	9.40	8.37	10.4	7.53	5.95
HQ	13.7	9.75	16.4	25.1	70.4	77.4	35.5	38.7	138	45.6	17.0	9.44
am	06.	03.	17.	07.	27.	19.	24.	09.	19.	26.	01.	17.
	Monatsmittel in m³/s(MQ),l/s.km²(Mq) bzw.Monatssummen in mm (h_A)											
MQ	10.8	8.20	8.51	15.4	18.6	27.9	17.9	13.4	16.2	16.3	11.8	7.72
Mq	12.0	9.06	9.40	17.0	20.5	30.9	19.7	14.8	17.9	18.0	13.0	8.53
h_A	32	22	25	44	55	80	53	40	46	48	34	22

Reihe: 2006-2010	Mittlere Monatsmittel in m³/s (MQ),l/s.km²(Mq) bzw. -summen in mm (h_A)											
MQ	7.82	6.89	8.31	20.1	33.9	25.8	20.3	18.4	17.7	14.6	13.8	11.6
Mq	8.64	7.61	9.18	22.2	37.5	28.5	22.4	20.3	19.5	16.2	15.3	12.8
h_A	23	18	25	57	100	74	60	54	51	43	40	33
Reihe: 1951-2011	Mittlere Monatsmittel mit Extremwerten in m³/s											
NQ	3.07	2.78	1.99	5.40	8.58	8.11	6.55	5.80	6.13	3.84	4.87	3.93
NQ_T	3.48	3.54	3.48	5.40	8.87	8.87	6.57	5.94	6.13	5.24	5.52	4.11
MNQ_T	7.07	6.51	7.09	10.8	22.8	25.9	19.7	16.7	13.3	11.9	11.2	8.78
NMQ	4.34	4.26	4.90	8.02	17.3	12.0	11.0	8.38	9.52	7.72	6.36	5.38
MQ	8.78	7.65	9.56	19.1	40.1	41.1	32.5	26.1	22.6	20.3	18.0	12.1
HMQ	19.4	17.5	20.5	47.6	104	112	77.5	72.6	70.7	67.2	63.2	27.5
MHQ	13.5	10.6	16.9	39.8	91.9	104	102	84.5	82.1	71.7	50.3	21.6
HQ	53.6	35.6	54.8	111	283	320	312	386	400	270	390	83.6

Jahreswerte in m³/s (Q),l/s.km²(Mq), mm (h_A)

	Berichtsjahr			Reihe: 2006 - 2010			Reihe: 1951 - 2011		
NQ	5.65	08.03.		3.73	17.02.2008		1.99	05.03.1996	
NQ_T	6.67	08.03.					3.48	03.03.1963	
$MJNQ_T$							5.92		
NJMQ							13.2		2003
MQ,Mq,h_A	14.4	15.9	502	16.7	18.5	582	21.6	23.8	751
HJMQ							40.1		1951
MJHQ							176		
HQ	138	19.09.		188	30.10.2008		400	02.09.1965	

NNQ seit 1951: 1.99 05.03.1996 **HHQ seit** 1951: 400 02.09.1965

Berichtsjahr(J)	Überschreitungsdauer der Abflüsse in Tagen					Reihe(R): 2006-2010					
m³/s	Tage(J)	Tage(R)	m³/s	Tage(J)	Tage(R)	m³/s	Tage(J)	Tage(R)	m³/s	Tage(J)	Tage(R)
10000			500			20.0	54	93.2	1.00		
8000			350			16.0	99	144.8	0.80		
6000			250			12.0	203	214.0	0.60		
4000			180			9.00	282	279.2	0.40		
3000			140			7.00	353	324.4	0.30		
2000			100		0.6	5.00	365	365.0	0.20		
1600			80.0		1.0	3.50		365.2	0.10		
1200			60.0	2	1.8	2.50			0.06		
900			40.0	4	15.6	1.80			0.03		
700			30.0	14	35.4	1.40			0.00		

siehe Tabelle Überleitungen u. Speicherungen d. Berichtsjahrs
Im Jän,Mrz,Aug,Okt,Nov,Dez nach ergänzten Wasserständen erm.

Abflüsse

Nr. 718 Amlach Drau

Mst.Nr. 213215 Art: Schreibpegel Einzugsgebiet: 4789.6 km²

Ableitungen aus: 76.1 km² E(wirksam): 4713.5 km²

Monat	I	II	III	IV	V	VI	VII	VIII	IX	X	XI	XII
Tag	Tägliche Abflüsse 2011 in m³/s											
1.	65.4	87.7	68.0	53.1	73.2	222	195	116	101	112	97.3	75.7
2.	65.9	78.6	60.1	55.8	91.4	202	166	112	104	101	114	68.6
3.	95.7	73.2	68.4	59.5	107	199	140	114	93.3	104	103	55.3
4.	92.3	70.7	63.6	91.7	102	213	151	179	100	106	110	50.3
5.	77.2	45.8	37.7	82.6	102	214	149	137	141	100	93.7	59.6
6.	73.6	43.0	38.9	76.2	87.0	233	151	143	125	93.2	96.0	65.4
7.	68.5	68.6	40.9	88.7	81.4	253	159	129	107	134	103	73.6
8.	59.9	69.7	54.2	102	88.9	302	158	188	98.8	114	97.7	57.9
9.	55.8	76.8	52.0	111	129	306	159	253	106	99.7	97.0	66.5
10.	78.5	66.1	57.9	102	145	264	149	177	99.0	124	94.5	58.6
11.	79.1	70.4	53.0	120	141	255	201	148	91.7	183	90.2	51.1
12.	73.5	38.7	47.0	112	152	244	169	154	97.7	152	84.9	66.4
13.	69.8	44.9	42.8	106	146	231	159	131	87.0	145	81.6	60.1
14.	92.7	77.2	76.6	112	157	259	193	118	94.1	133	96.6	56.3
15.	74.8	77.9	56.4	99.1	196	247	167	139	94.1	108	96.1	60.6
16.	58.8	85.8	62.5	79.2	166	226	180	177	97.0	102	105	56.6
17.	76.8	85.6	100	75.7	150	229	153	149	86.7	120	99.4	51.4
18.	74.7	83.4	79.6	92.9	135	239	186	140	133	96.6	99.8	45.7
19.	78.1	55.3	66.6	78.2	154	390	175	144	482	105	74.7	78.8
20.	87.9	50.9	49.5	77.8	147	291	162	144	276	119	68.2	55.8
21.	86.2	82.2	78.1	89.5	131	242	141	129	227	107	92.6	57.3
22.	80.7	78.2	69.7	89.4	126	237	135	141	204	90.8	92.2	64.9
23.	61.0	71.7	73.1	87.9	169	323	131	135	193	83.7	84.8	52.7
24.	93.1	72.0	58.1	88.6	170	401	173	130	166	88.8	88.6	40.0
25.	75.6	64.2	66.3	94.3	189	295	164	128	150	91.8	79.0	39.7
26.	79.6	41.9	50.6	106	183	246	154	126	147	184	59.9	41.0
27.	86.9	39.8	50.8	97.3	250	254	152	131	156	180	54.7	57.2
28.	78.9	69.9	61.3	99.9	352	244	144	129	131	142	72.4	51.7
29.	64.9		68.3	93.9	233	240	136	110	124	114	74.4	47.8
30.	64.1		62.3	79.1	204	220	125	108	119	110	67.0	49.9
31.	84.5		49.1		205		114	99.0		106		42.4
	Extremwerte in m³/s											
am	31.	27.	05.	01.	01.	03.	31.	31.	13.	24.	29.	26.
NQ	37.6	32.0	31.1	41.7	58.7	142	95.1	74.6	66.4	68.1	47.0	34.9
HQ	137	132	139	164	446	481	289	328	678	254	151	111
am	03.	16.	17.	14.	28.	24.	11.	09.	19.	26.	02.	19.
	Monatsmittel in m³/s(MQ),l/s.km²(Mq) bzw.Monatssummen in mm (h_A)											
MQ	76.0	66.8	60.1	90.0	154	257	158	141	141	118	88.9	56.7
Mq	16.1	14.2	12.8	19.1	32.6	54.6	33.5	29.8	29.9	25.0	18.9	12.0
h_A	43	34	34	50	87	142	90	80	78	67	49	31

Reihe: 2006-2010	Mittlere Monatsmittel in m³/s (MQ),l/s.km²(Mq) bzw. -summen in mm (h_A)											
MQ	62.1	60.3	65.6	106	213	232	199	162	138	97.8	93.9	74.9
Mq	13.2	12.8	13.9	22.4	45.3	49.2	42.2	34.4	29.2	20.7	19.9	15.9
h_A	35	31	37	58	121	128	113	92	76	56	52	41
Reihe: 1976-2011	**Mittlere Monatsmittel mit Extremwerten in m³/s**											
NQ	21.1	19.8	22.4	28.0	39.7	67.7	72.0	64.8	47.9	34.7	28.4	23.4
NQ_T	28.0	25.4	25.7	32.4	45.6	81.7	85.2	75.8	52.4	46.5	32.6	29.9
MNQ_T	43.7	38.9	41.6	55.4	101	165	150	118	89.8	74.3	66.1	50.8
NMQ	39.4	36.7	40.3	59.1	129	151	142	99.3	75.4	66.3	48.8	42.9
MQ	65.5	60.1	64.2	88.1	192	247	217	165	130	125	101	75.2
HMQ	118	94.0	117	173	333	416	358	225	191	320	258	142
MHQ	133	125	134	181	398	462	477	359	320	370	214	148
HQ	235	163	195	312	908	940	985	788	841	974	805	276

Jahreswerte in m³/s (Q),l/s.km²(Mq), mm (h_J)

	Berichtsjahr			Reihe: 2006 - 2010			Reihe: 1976 - 2011		
NQ	31.1	05.03.		23.8	02.01.2008		19.8	12.02.1978	
NQ_T	37.7	05.03.					25.4	25.02.1996	
$MJNQ_T$							34.8		
NJMQ							102		1976
MQ,Mq,h_A	117	24.9	785	126	26.7	843	128	27.1	855
HJMQ							157		1979
MJHQ							670		
HQ	678	19.09.		786	20.06.2009		985	19.07.1981	

NNQ seit 1976: 19.8 12.02.1978 **HHQ seit** 1976: 985 19.07.1981

Berichtsjahr(J)	Überschreitungsdauer der Abflüsse in Tagen					Reihe(R): 2006-2010					
m³/s	Tage(J)	Tage(R)	m³/s	Tage(J)	Tage(R)	m³/s	Tage(J)	Tage(R)	m³/s	Tage(J)	Tage(R)
10000			500		0.8	20.0		365.2	1.00		
8000			350	4	5.4	16.0			0.80		
6000			250	17	28.6	12.0			0.60		
4000			180	53	73.4	9.00			0.40		
3000			140	104	124.2	7.00			0.30		
2000			100	175	190.4	5.00			0.20		
1600			80.0	241	233.0	3.50			0.10		
1200			60.0	313	301.8	2.50			0.06		
900			40.0	360	351.8	1.80			0.03		
700			30.0	365	364.4	1.40			0.00		

ausgewertet nach Erhebungen der Draukraftwerke
siehe Tabelle Überleitungen u. Speicherungen d. Berichtsjahrs
zeitweise durch Kraftwerksbetrieb beeinflusst
Im Mai,Okt,Nov nach ergänzten Wasserständen ermittelt

Nr. 720 Sonnberg Tiebelbach

Mst.Nr. 213231 Art: Schreibpegel Einzugsgebiet: 91.1 km²

Monat	I	II	III	IV	V	VI	VII	VIII	IX	X	XI	XII
Tag	Tägliche Abflüsse 2011 in m³/s											
1.	2.38	1.81	1.60	1.55	1.45	1.40	1.45	1.59	1.51	1.39	1.62	1.31
2.	2.35	1.79	1.59	1.48	1.42	1.35	1.47	1.53	1.41	1.38	1.60	1.29
3.	2.26	1.78	1.56	1.47	1.37	1.38	1.43	1.52	1.40	1.34	1.58	1.33
4.	2.09	1.77	1.60	1.51	1.36	1.62	1.41	1.87	1.32	1.34	1.58	1.34
5.	1.96	1.77	1.60	1.54	1.32	1.43	1.39	1.58	1.36	1.32	1.52	1.35
6.	1.94	1.79	1.60	1.47	1.29	1.31	1.37	1.52	1.28	1.32	1.54	1.32
7.	2.05	1.80	1.55	1.48	1.28	1.70	1.40	1.47	1.28	2.75	1.51	1.29
8.	2.15	1.80	1.51	1.45	1.26	2.05	1.39	1.95	1.28	1.89	1.50	1.27
9.	2.15	1.77	1.53	1.43	1.24	1.54	1.32	2.53	1.29	1.67	1.47	1.29
10.	2.28	1.75	1.54	1.41	1.26	1.44	1.28	1.80	1.25	1.57	1.46	1.28
11.	3.54	1.77	1.54	1.41	1.24	1.38	1.27	1.64	1.24	1.53	1.46	1.28
12.	2.64	1.77	1.55	1.48	1.56	1.63	1.30	1.54	1.23	1.46	1.45	1.30
13.	2.41	1.80	1.58	1.50	1.59	1.78	1.27	1.53	1.24	1.41	1.44	1.32
14.	2.41	1.81	1.66	1.43	1.30	1.52	1.23	1.48	1.24	1.41	1.42	1.30
15.	2.38	1.77	1.63	1.40	1.98	1.47	1.65	1.49	1.34	1.38	1.43	1.31
16.	2.30	1.78	1.81	1.42	1.63	1.41	2.07	1.47	1.27	1.40	1.41	1.35
17.	2.24	1.90	3.38	1.37	1.41	1.40	1.42	1.43	1.43	1.38	1.39	1.58
18.	2.19	1.83	2.13	1.38	1.36	1.41	1.57	1.42	1.45	1.39	1.38	1.32
19.	2.19	1.83	1.88	1.37	1.31	3.81	1.41	1.51	5.57	1.36	1.37	1.28
20.	2.15	1.78	1.74	1.35	1.26	2.14	1.34	1.59	2.74	2.29	1.37	1.24
21.	2.07	1.75	1.68	1.34	1.25	1.85	1.38	1.43	1.99	1.88	1.43	1.21
22.	2.02	1.71	1.67	1.31	1.25	1.73	1.41	1.39	1.74	1.81	1.39	1.23
23.	1.91	1.66	1.66	1.31	1.32	2.01	1.76	1.36	1.66	1.71	1.35	1.24
24.	1.94	1.59	1.63	1.32	1.26	1.98	4.36	1.33	1.58	1.64	1.35	1.25
25.	1.92	1.60	1.63	1.31	1.22	1.75	2.31	1.31	1.54	1.59	1.32	1.26
26.	1.93	1.60	1.63	1.40	1.20	1.66	1.87	1.29	1.50	2.00	1.33	1.24
27.	1.93	1.61	1.63	1.37	1.23	1.59	1.94	1.32	1.47	2.24	1.33	1.21
28.	1.92	1.62	1.74	1.44	2.26	1.55	2.03	1.39	1.43	1.87	1.33	1.26
29.	1.88		1.72	1.58	1.46	1.50	1.93	1.32	1.43	1.76	1.32	1.24
30.	1.85		1.59	1.47	1.33	1.46	1.73	1.31	1.40	1.71	1.30	1.25
31.	1.84		1.56		1.27		1.67	1.36		1.66		1.22
	Extremwerte in m³/s											
am	25.	15.	23.	25.	20.	24.	11.	20.	11.	19.	08.	12.
NQ	1.44	1.44	0.90	1.10	0.44	0.53	1.03	0.48	0.63	0.97	0.97	0.48
HQ	5.04	2.29	4.92	1.84	3.63	5.54	5.93	3.30	9.90	5.29	2.19	2.29
am	11.	14.	17.	01.	12.	19.	24.	09.	19.	07.	04.	12.
	Monatsmittel in m³/s(MQ),l/s.km²(Mq) bzw.Monatssummen in mm (h_A)											
MQ	2.17	1.75	1.70	1.43	1.39	1.67	1.64	1.52	1.60	1.64	1.43	1.29
Mq	23.8	19.2	18.7	15.6	15.2	18.4	18.0	16.7	17.5	18.0	15.7	14.1
h_A	64	46	50	41	41	48	48	45	45	48	41	37

Reihe: 2006-2010	Mittlere Monatsmittel in m³/s (MQ),l/s.km²(Mq) bzw. -summen in mm (h_A)											
MQ	1.39	1.38	1.71	2.12	1.87	1.64	1.50	1.64	1.71	1.54	1.76	1.90
Mq	15.2	15.1	18.7	23.3	20.6	18.0	16.4	18.0	18.7	17.0	19.4	20.8
h_A	41	37	50	60	55	47	44	48	49	45	50	54
Reihe: 1981-2011	**Mittlere Monatsmittel mit Extremwerten in m³/s**											
NQ	0.43	0.33	0.33	0.27	0.16	.017	.013	.048	0.09	0.18	0.11	0.24
NQ_T	0.79	0.74	0.74	0.83	0.77	0.65	0.81	0.87	0.90	0.92	0.97	0.85
MNQ_T	1.26	1.18	1.22	1.51	1.36	1.26	1.27	1.29	1.31	1.41	1.53	1.46
NMQ	0.85	0.85	0.87	0.93	0.88	0.88	1.07	0.99	1.02	1.02	1.11	0.99
MQ	1.46	1.33	1.56	1.85	1.78	1.63	1.71	1.68	1.72	1.93	2.02	1.78
HMQ	2.49	1.92	2.20	3.28	2.86	2.79	2.77	3.41	2.72	4.05	4.53	2.79
MHQ	2.47	2.00	3.40	3.54	4.64	4.71	6.16	5.91	6.44	6.82	4.94	3.64
HQ	9.00	2.80	7.97	7.93	10.7	9.95	14.0	13.5	18.6	20.6	13.8	11.0

Jahreswerte in m³/s (Q),l/s.km²(Mq), mm (h_J)

	Berichtsjahr			Reihe: 2006 - 2010			Reihe: 1981 - 2011		
NQ	0.44	20.05.		0.38	01.08.2007		.013	16.07.1983	
NQ_T	1.20	26.05.					0.65	03.06.1984	
$MJNQ_T$							1.00		
NJMQ							1.17		2007
MQ,Mq,h_A	1.60	17.6	555	1.69	18.6	586	1.71	18.7	591
HJMQ							2.14		2009
MJHQ							10.3		
HQ	9.90	19.09.		9.35	18.07.2009		20.6	06.10.1982	

NNQ seit 1977: .013 01.06.1984 **HHQ seit** 1977: 20.6 06.10.1982

Berichtsjahr(J)	Überschreitungsdauer der Abflüsse in Tagen					Reihe(R): 2006-2010					
m³/s	Tage(J)	Tage(R)	m³/s	Tage(J)	Tage(R)	m³/s	Tage(J)	Tage(R)	m³/s	Tage(J)	Tage(R)
10000			500			20.0			1.00	365	341.4
8000			350			16.0			0.80		365.2
6000			250			12.0			0.60		
4000			180			9.00			0.40		
3000			140			7.00			0.30		
2000			100			5.00	1	0.8	0.20		
1600			80.0			3.50	4	7.8	0.10		
1200			60.0			2.50	9	41.4	0.06		
900			40.0			1.80	73	114.6	0.03		
700			30.0			1.40	242	213.0	0.00		

zeitweise durch Kraftwerksbetrieb beeinflusst
Im Mrz nach ergänzten Wasserständen ermittelt

Abflüsse

Nr. 722 Urlaken-OWF Ossiacher Seebach

Mst.Nr. 212597 Art: Schreibpegel Einzugsgebiet: 169.7 km²

Monat	I	II	III	IV	V	VI	VII	VIII	IX	X	XI	XII
Tag	Tägliche Abflüsse 2011 in m³/s											
1.	5.00	3.89	2.99	2.85	2.41	2.18	2.84	3.06	2.28	2.55	2.85	1.95
2.	4.95	3.78	2.98	2.85	2.40	2.17	2.80	3.04	2.25	2.50	2.85	1.95
3.	4.86	3.75	2.97	2.85	2.36	2.17	2.77	2.96	2.28	2.48	2.85	1.95
4.	4.80	3.66	2.91	2.80	2.32	2.31	2.73	3.01	2.20	2.39	2.78	1.95
5.	4.71	3.64	2.86	2.84	2.28	2.36	2.72	2.97	2.20	2.39	2.74	1.94
6.	4.63	3.61	2.88	2.75	2.28	2.33	2.68	2.91	2.18	2.35	2.74	1.95
7.	4.56	3.53	2.85	2.74	2.22	2.33	2.65	2.84	2.17	2.52	2.73	1.94
8.	4.52	3.51	2.85	2.73	2.18	2.50	2.60	2.86	2.14	2.66	2.66	1.94
9.	4.46	3.50	2.84	2.65	2.16	2.50	2.56	3.15	2.15	2.64	2.63	1.94
10.	4.45	3.46	2.80	2.63	2.10	2.50	2.51	3.15	2.09	2.62	2.62	1.94
11.	4.63	3.39	2.74	2.62	2.07	2.43	2.46	3.03	2.07	2.62	2.62	1.94
12.	4.70	3.37	2.73	2.61	2.07	2.50	2.45	2.98	2.07	2.62	2.58	1.91
13.	4.70	3.37	2.74	2.62	2.14	2.50	2.36	2.90	2.02	2.59	2.52	1.94
14.	4.69	3.36	2.74	2.62	2.08	2.50	2.36	2.81	1.99	2.50	2.50	1.90
15.	4.67	3.36	2.74	2.59	2.20	2.49	2.43	2.76	2.01	2.44	2.50	1.88
16.	4.62	3.31	2.76	2.51	2.31	2.40	2.56	2.66	1.97	2.40	2.50	1.90
17.	4.61	3.36	3.05	2.50	2.28	2.39	2.53	2.63	2.01	2.38	2.46	2.03
18.	4.54	3.36	3.16	2.50	2.28	2.32	2.56	2.53	2.11	2.33	2.36	2.02
19.	4.53	3.35	3.19	2.50	2.28	2.90	2.56	2.52	2.55	2.30	2.33	1.96
20.	4.52	3.31	3.15	2.46	2.19	3.06	2.49	2.62	2.97	2.54	2.30	1.95
21.	4.48	3.24	3.11	2.40	2.17	3.09	2.45	2.58	2.98	2.72	2.26	1.95
22.	4.43	3.23	3.11	2.39	2.14	3.07	2.47	2.50	2.98	2.70	2.16	1.95
23.	4.36	3.23	3.09	2.34	2.15	3.14	2.56	2.50	2.98	2.70	2.12	1.94
24.	4.29	3.18	3.01	2.30	2.10	3.25	3.00	2.47	2.91	2.70	2.09	1.91
25.	4.23	3.11	2.99	2.31	2.08	3.17	3.17	2.39	2.85	2.73	2.07	1.85
26.	4.19	3.11	2.97	2.39	2.07	3.17	3.18	2.34	2.85	2.78	2.05	1.85
27.	4.12	3.08	2.94	2.38	2.01	3.17	3.19	2.26	2.77	2.92	2.03	1.85
28.	4.10	3.03	2.98	2.37	2.24	3.08	3.17	2.25	2.73	2.98	1.99	1.85
29.	4.04		2.98	2.41	2.28	3.04	3.17	2.17	2.65	2.98	1.99	1.85
30.	3.98		2.91	2.46	2.28	2.93	3.17	2.17	2.62	2.94	1.96	1.85
31.	3.96		2.87		2.24		3.16	2.18		2.86		1.85
	Extremwerte in m³/s											
am	31.	27.	12.	24.	12.	02.	15.	27.	11.	06.	26.	05.
NQ	3.89	2.98	2.62	2.17	1.97	2.07	2.23	2.07	1.97	2.28	1.95	1.85
HQ	5.03	3.89	3.23	2.85	2.50	3.30	3.30	3.30	2.98	2.98	2.85	2.05
am	01.	01.	18.	04.	01.	23.	25.	09.	19.	27.	03.	17.
	Monatsmittel in m³/s(MQ),l/s.km²(Mq) bzw.Monatssummen in mm (h_A)											
MQ	4.49	3.40	2.93	2.57	2.21	2.66	2.72	2.68	2.40	2.61	2.43	1.92
Mq	26.5	20.0	17.3	15.1	13.0	15.7	16.0	15.8	14.1	15.4	14.3	11.3
h_A	71	48	46	39	35	41	43	42	37	41	37	29

Reihe: 2006-2010	Mittlere Monatsmittel in m³/s (MQ),l/s.km²(Mq) bzw. -summen in mm (h_A)											
MQ	2.43	2.12	2.49	3.54	3.14	2.68	2.31	2.38	2.76	2.65	2.74	3.23
Mq	14.3	12.5	14.7	20.8	18.5	15.8	13.6	14.0	16.3	15.6	16.1	19.0
h_A	38	30	39	54	50	41	36	37	42	42	42	49
Reihe: 1971-2011	Mittlere Monatsmittel mit Extremwerten in m³/s											
NQ	1.14	1.07	0.98	1.18	1.45	1.35	1.22	0.96	0.96	.049	0.89	1.14
NQ_T	1.14	1.19	1.18	1.18	1.46	1.35	1.24	0.96	1.05	0.26	0.90	1.22
MNQ_T	2.31	2.11	2.15	2.69	2.77	2.51	2.56	2.28	2.18	2.37	2.61	2.66
NMQ	1.24	1.30	1.37	1.48	1.62	1.52	1.44	1.12	1.15	1.12	1.12	1.46
MQ	2.61	2.32	2.52	3.28	3.33	3.01	3.06	2.69	2.61	3.08	3.30	3.18
HMQ	6.01	3.89	5.20	6.38	6.04	5.83	6.99	4.96	4.69	8.93	8.52	9.13
MHQ	3.07	2.63	3.09	3.79	3.84	3.57	3.64	3.25	3.22	3.84	4.17	3.84
HQ	6.77	6.08	6.44	7:24	7.47	6.44	8.00	6.11	6.86	11.5	14.2	13.6

Jahreswerte in m³/s (Q),l/s.km²(Mq), mm (h_A)

	Berichtsjahr			Reihe: 2006 - 2010			Reihe: 1971 - 2011		
NQ	1.85	05.12.		1.07	29.02.2008		.049	21.10.1986	
NQ_T	1.85	26.12.					0.26	22.10.1986	
$MJNQ_T$							1.59		
NJMQ							1.78		2007
MQ,Mq,h_A	2.75	16.2	511	2.74	16.1	509	2.92	17.2	542
HJMQ							4.03		1975
MJHQ							6.09		
HQ	5.03	01.01.		6.04	23.11.2010		14.2	27.11.2000	

NNQ seit 1965: .049 21.10.1986 **HHQ seit** 1965: 14.2 27.11.2000

Berichtsjahr(J)	Überschreitungsdauer der Abflüsse in Tagen											Reihe(R): 2006-2010
m³/s	Tage(J)	Tage(R)	m³/s	Tage(J)	Tage(R)	m³/s	Tage(J)	Tage(R)	m³/s	Tage(J)	Tage(R)	
10000			500			20.0			1.00		365.2	
8000			350			16.0			0.80			
6000			250			12.0			0.60			
4000			180			9.00			0.40			
3000			140			7.00			0.30			
2000			100			5.00	1	19.0	0.20			
1600			80.0			3.50	40	73.8	0.10			
1200			60.0			2.50	223	183.4	0.06			
900			40.0			1.80	365	268.6	0.03			
700			30.0			1.40		344.0	0.00			

Im Jän,Feb,Okt nach ergänzten Wasserständen ermittelt

Nr. 723 Töbring Treffner Bach

Mst.Nr. 213116 Art: Schreibpegel Einzugsgebiet: 140.1 km²

Monat	I	II	III	IV	V	VI	VII	VIII	IX	X	XI	XII
Tag	Tägliche Abflüsse 2011 in m³/s											
1.	2.27	1.52	1.25	1.18	1.46	1.48	2.22	1.50	1.28	1.11	1.49	0.99
2.	2.20	1.50	1.19	1.17	1.33	1.47	2.12	1.43	1.13	1.08	1.45	0.99
3.	2.14	1.51	1.19	1.17	1.22	1.57	1.99	1.44	1.10	1.06	1.41	1.01
4.	2.04	1.49	1.20	1.29	1.15	2.97	1.90	1.86	1.05	1.04	1.38	1.01
5.	1.99	1.52	1.24	1.33	1.10	1.71	1.86	1.49	1.12	1.01	1.35	1.02
6.	1.97	1.59	1.25	1.21	1.08	1.57	1.80	1.40	1.02	1.01	1.31	0.95
7.	2.02	1.55	1.16	1.16	1.05	2.24	1.76	1.37	1.00	3.17	1.34	0.93
8.	2.28	1.51	1.09	1.13	1.04	2.89	1.69	2.58	1.08	1.83	1.26	0.94
9.	2.13	1.46	1.14	1.11	1.02	2.03	1.60	3.54	1.08	1.51	1.27	0.91
10.	2.60	1.44	1.19	1.10	1.01	1.84	1.53	2.03	0.97	1.41	1.25	0.93
11.	4.63	1.45	1.20	1.07	1.01	1.99	1.50	1.74	0.92	1.37	1.23	0.92
12.	2.81	1.52	1.20	1.24	1.15	3.25	1.47	1.62	0.91	1.23	1.22	0.93
13.	2.46	1.49	1.22	1.29	1.54	2.52	1.42	1.52	0.91	1.17	1.20	0.99
14.	2.59	1.48	1.40	1.28	1.15	2.31	1.39	1.48	0.92	1.13	1.19	0.93
15.	2.47	1.45	1.37	1.26	3.07	2.09	2.27	1.50	0.99	1.11	1.18	0.95
16.	2.31	1.50	1.61	1.24	1.79	1.89	1.81	1.43	0.93	1.10	1.14	0.99
17.	2.24	1.51	3.71	1.20	1.39	1.81	1.55	1.36	1.09	1.08	1.11	1.12
18.	2.17	1.50	1.89	1.18	1.28	2.27	2.21	1.31	1.49	1.06	1.12	0.86
19.	2.14	1.50	1.59	1.16	1.19	11.5	1.72	2.41	10.5	1.03	1.10	0.83
20.	2.06	1.46	1.42	1.13	1.14	4.07	1.62	2.01	2.94	2.43	1.09	0.68
21.	1.88	1.44	1.30	1.11	1.15	3.31	1.82	1.45	1.89	1.70	1.07	0.82
22.	1.82	1.37	1.24	1.09	1.14	2.96	1.72	1.33	1.64	1.63	1.07	0.77
23.	1.73	1.35	1.20	1.08	1.19	3.63	2.43	1.27	1.51	1.54	1.05	0.82
24.	1.82	1.33	1.18	1.10	1.12	3.80	6.94	1.21	1.43	1.49	1.04	0.83
25.	1.78	1.33	1.18	1.22	1.07	3.05	2.86	1.17	1.37	1.68	1.02	0.79
26.	1.77	1.31	1.18	1.27	1.03	2.77	2.39	1.12	1.30	2.65	1.02	0.80
27.	1.75	1.29	1.18	1.25	1.20	2.60	2.09	1.42	1.31	2.60	1.03	0.82
28.	1.71	1.30	1.27	1.21	3.59	2.51	1.97	1.30	1.22	1.90	1.03	0.85
29.	1.62		1.22	1.65	1.60	2.32	1.84	1.17	1.18	1.69	1.01	0.81
30.	1.62		1.20	1.56	1.41	2.22	1.65	1.14	1.15	1.59	1.02	0.81
31.	1.58		1.20		1.40		1.55	1.14		1.53		0.76
	Extremwerte in m³/s											
am	31.	15.	18.	04.	06.	04.	08.	13.	09.	05.	04.	22.
NQ	1.42	0.76	0.25	0.51	0.14	1.10	0.25	0.09	0.09	0.58	0.16	.045
HQ	6.96	1.82	7.19	2.18	8.17	25.9	12.5	13.4	24.7	10.4	4.69	5.26
am	11.	06.	17.	04.	28.	19.	24.	19.	19.	07.	07.	16.
	Monatsmittel in m³/s(MQ),l/s.km²(Mq) bzw.Monatssummen in mm (h_A)											
MQ	2.15	1.45	1.35	1.21	1.36	2.76	2.02	1.57	1.55	1.51	1.18	0.89
Mq	15.3	10.4	9.64	8.67	9.68	19.7	14.4	11.2	11.0	10.8	8.44	6.38
h_A	41	25	26	22	26	51	39	30	29	29	22	17

Reihe: 2006-2010	Mittlere Monatsmittel in m³/s (MQ),l/s.km²(Mq) bzw. -summen in mm (h_A)											
MQ	1.05	1.06	1.59	2.55	2.48	1.93	1.47	1.70	1.81	1.45	1.67	1.76
Mq	7.50	7.60	11.4	18.2	17.7	13.8	10.5	12.1	12.9	10.4	12.0	12.6
h_A	20	18	30	47	47	36	28	33	34	28	31	33
Reihe: 1976-2011	Mittlere Monatsmittel mit Extremwerten in m³/s											
NQ	0.05	0.12	0.06	0.19	.039	.006	.006	.014	0.09	.015	.022	.045
NQ_T	0.33	0.39	0.47	0.42	0.35	0.32	0.40	0.47	0.43	0.54	0.59	0.46
MNQ_T	0.92	0.87	0.96	1.46	1.52	1.25	1.18	1.05	1.03	1.21	1.34	1.17
NMQ	0.39	0.51	0.66	0.81	0.68	0.58	0.81	0.75	0.71	0.75	0.84	0.59
MQ	1.20	1.09	1.43	2.04	2.35	1.95	1.99	1.71	1.67	2.04	2.05	1.63
HMQ	2.97	2.70	3.64	5.02	4.97	3.44	4.53	3.90	3.37	5.97	7.64	3.69
MHQ	2.87	2.47	4.88	5.56	8.80	9.03	11.5	12.9	10.3	9.98	7.20	4.72
HQ	16.7	10.2	17.4	31.5	23.5	34.4	29.9	34.3	34.1	29.7	28.6	14.6

Jahreswerte in m³/s (Q),l/s.km²(Mq), mm (h_A)

	Berichtsjahr			Reihe: 2006 - 2010			Reihe: 1976 - 2011		
NQ	.045	22.12.		.006	17.07.2007		.006	17.07.2007	
NQ_T	0.68	20.12.					0.32	19.06.1993	
$MJNQ_T$							0.63		
NJMQ							0.97		1997
MQ,Mq,h_A	1.58	11.3	357	1.73	12.4	390	1.77	12.6	397
HJMQ							2.44		1979
MJHQ							20.4		
HQ	25.9	19.06.		34.4	20.06.2009		34.4	20.06.2009	

NNQ seit 1974: .006 17.07.2007 **HHQ seit** 1974: 34.4 20.06.2009

Berichtsjahr(J)	Überschreitungsdauer der Abflüsse in Tagen											Reihe(R): 2006-2010
m³/s	Tage(J)	Tage(R)	m³/s	Tage(J)	Tage(R)	m³/s	Tage(J)	Tage(R)	m³/s	Tage(J)	Tage(R)	
10000			500			20.0			1.00	331	265.4	
8000			350			16.0			0.80	361	316.2	
6000			250			12.0			0.60	365	353.4	
4000			180			9.00	2	0.2	0.40		364.8	
3000			140			7.00	2	1.2	0.30		365.2	
2000			100			5.00	3	8.8	0.20			
1600			80.0			3.50	10	29.8	0.10			
1200			60.0			2.50	30	65.6	0.06			
900			40.0			1.80	84	112.8	0.03			
700			30.0			1.40	173	170.2	0.00			

zeitweise durch Kraftwerksbetrieb beeinflusst
Im Jän,Feb durch Eis beeinflusst
Im Jän,Feb,Mrz,Apr,Mai nach ergänzten Wasserständen ermittelt

Nr. 724 Maria Luggau (Moos)
Gail

Mst.Nr. 212613 Art: Schreibpegel Einzugsgebiet: 146.1 km²

Monat	I	II	III	IV	V	VI	VII	VIII	IX	X	XI	XII
Tag	Tägliche Abflüsse 2011 in m³/s											
1.	2.61	1.97	1.71	3.30	5.16	8.96	6.53	3.68	2.55	3.09	4.18	2.42
2.	2.59	1.99	1.70	4.04	5.06	8.14	6.13	3.51	2.48	3.07	3.94	2.38
3.	2.48	1.96	1.69	5.49	5.28	7.51	5.64	3.47	2.43	2.93	3.77	2.38
4.	2.40	1.95	1.69	7.63	5.30	7.79	5.37	3.45	2.64	2.81	3.60	2.37
5.	2.41	1.96	1.71	7.80	5.03	8.68	5.23	3.33	2.81	2.68	3.70	2.32
6.	2.48	1.95	1.73	7.04	4.89	9.01	4.83	3.64	2.57	2.66	3.88	2.23
7.	2.39	1.97	1.70	8.40	5.06	10.7	4.65	3.31	2.47	4.18	6.78	2.15
8.	2.32	1.97	1.66	10.2	5.84	13.6	4.38	4.21	2.36	3.05	6.72	2.10
9.	2.31	1.97	1.70	10.1	6.17	14.9	4.10	6.62	2.32	2.86	5.98	2.00
10.	2.33	1.98	1.74	9.69	6.07	14.3	3.94	4.64	2.28	2.86	5.41	1.94
11.	2.31	1.99	1.78	9.02	6.17	13.7	4.09	4.12	2.23	2.78	5.12	1.89
12.	2.24	2.01	1.81	8.36	6.63	12.7	3.74	3.88	2.25	2.67	4.79	1.91
13.	2.25	2.00	1.84	7.43	7.58	11.6	3.57	3.69	2.22	2.63	4.47	1.82
14.	2.42	1.98	1.91	6.39	8.15	10.6	3.63	3.50	2.20	2.59	4.19	1.73
15.	2.46	1.97	1.95	5.57	10.7	10.0	4.56	4.10	2.53	2.58	3.97	1.68
16.	2.43	1.98	2.28	4.99	8.88	9.26	5.07	3.64	2.28	2.53	3.79	1.69
17.	2.45	2.01	2.33	4.58	7.95	8.42	4.07	3.35	2.27	2.52	3.63	1.69
18.	2.46	1.96	2.38	4.32	7.17	8.68	4.07	3.39	4.21	2.49	3.47	1.55
19.	2.45	1.95	2.36	4.24	6.77	11.5	3.80	3.38	18.0	2.48	3.32	1.51
20.	2.37	1.91	2.29	4.26	7.23	9.32	4.00	3.17	10.7	2.70	3.23	1.60
21.	2.22	1.90	2.23	4.47	7.02	8.44	3.69	2.92	7.94	2.53	3.15	1.58
22.	2.21	1.89	2.22	4.78	7.29	7.73	3.59	2.86	6.76	2.48	3.04	1.55
23.	1.99	1.71	2.28	4.92	7.56	12.4	4.09	2.80	5.88	2.43	2.91	1.55
24.	2.22	1.74	2.40	5.28	7.54	12.3	6.58	2.75	5.21	2.39	2.81	1.54
25.	2.17	1.81	2.57	5.62	7.51	10.5	5.62	2.72	4.77	2.50	2.75	1.50
26.	2.12	1.77	2.72	5.83	7.71	9.65	4.97	2.60	4.39	11.6	2.69	1.49
27.	2.08	1.76	2.77	6.01	11.8	8.68	4.55	2.95	4.04	7.46	2.65	1.51
28.	2.05	1.75	2.87	5.86	16.2	8.01	4.25	2.70	3.74	5.94	2.57	1.52
29.	2.03		2.94	5.72	12.3	7.49	4.04	2.59	3.53	5.04	2.54	1.52
30.	2.01		2.95	5.54	9.91	7.02	3.87	2.55	3.25	4.78	2.48	1.53
31.	1.99		2.98		9.27		3.75	2.57		4.45		1.48
	Extremwerte in m³/s											
am	23.	23.	09.	01.	06.	30.	14.	26.	10.	18.	30.	19.
NQ	1.65	1.45	1.45	2.92	4.60	6.51	3.18	1.70	2.12	2.36	2.38	1.35
HQ	2.77	2.24	3.21	11.4	21.9	23.8	9.21	14.9	31.9	18.9	7.69	2.47
am	01.	02.	28.	04.	27.	23.	15.	08.	19.	26.	07.	01.
	Monatsmittel in m³/s(MQ),l/s.km²(Mq) bzw.Monatssummen in mm (h_A)											
MQ	2.30	1.92	2.16	6.23	7.59	10.0	4.53	3.42	4.11	3.47	3.85	1.81
Mq	15.7	13.1	14.8	42.6	51.9	68.8	31.0	23.4	28.1	23.8	26.4	12.4
h_A	42	32	40	111	139	178	83	63	73	64	68	32

Reihe: 2006-2010	Mittlere Monatsmittel in m³/s (MQ),l/s.km²(Mq) bzw. -summen in mm (h_A)											
MQ	1.50	1.48	1.84	5.66	10.6	5.74	4.02	4.22	3.76	3.22	4.49	2.35
Mq	10.2	10.1	12.6	38.7	72.5	39.3	27.5	28.9	25.7	22.1	30.8	16.1
h_A	27	24	34	100	194	102	74	77	67	59	80	42
Reihe: 1951-2011	Mittlere Monatsmittel mit Extremwerten in m³/s											
NQ	0.77	0.45	0.61	0.87	1.92	1.28	0.88	0.81	1.45	1.17	0.45	0.87
NQ_T	0.81	0.50	0.74	1.03	2.08	1.28	0.88	0.84	1.33	1.24	1.22	0.97
MNQ_T	1.37	1.26	1.34	2.11	5.34	5.39	3.29	2.57	2.43	2.52	2.37	1.70
NMQ	1.02	0.83	0.96	1.62	3.86	2.10	2.16	1.75	1.59	1.53	1.43	1.16
MQ	1.59	1.43	1.77	4.14	9.65	8.53	5.26	3.95	4.09	4.67	3.95	2.19
HMQ	3.11	2.35	3.77	12.1	26.3	26.7	10.9	16.5	22.4	14.8	14.0	5.03
MHQ	2.13	1.97	2.97	9.40	19.7	18.3	14.9	13.1	15.1	19.0	14.2	3.79
HQ	10.6	12.3	9.50	28.3	51.5	69.0	42.0	107	210	90.0	210	14.8

Jahreswerte in m³/s (Q),l/s.km²(Mq), mm (h_J)									
	Berichtsjahr			Reihe: 2006 - 2010			Reihe: 1951 - 2011		
NQ	1.35	19.12.		0.93	23.01.2007		0.45	25.11.1988	
NQ_T	1.48	31.12.					0.50	15.02.1996	
$MJNQ_T$							1.18		
NJMQ							2.77		2003
MQ,Mq,h_A	4.29	29.3	925	4.10	28.1	886	4.28	29.3	924
HJMQ							7.94		1951
MJHQ							41.6		
HQ	31.9	19.09.		52.1	03.08.2006		210	03.09.1965	
NNQ seit 1951:	0.45	25.11.1988		HHQ seit 1951:	210	03.09.1965			

Berichtsjahr(J)	Überschreitungsdauer der Abflüsse in Tagen											Reihe(R): 2006-2010
m³/s	Tage(J)	Tage(R)	m³/s	Tage(J)	Tage(R)	m³/s	Tage(J)	Tage(R)	m³/s	Tage(J)	Tage(R)	
10000			500			20.0		3.0	1.00		365.2	
8000			350			16.0	2	7.0	0.80			
6000			250			12.0	10	17.2	0.60			
4000			180			9.00	30	28.6	0.40			
3000			140			7.00	63	53.8	0.30			
2000			100			5.00	104	89.2	0.20			
1600			80.0			3.50	169	140.6	0.10			
1200			60.0			2.50	235	212.8	0.06			
900			40.0			1.80	331	274.4	0.03			
700			30.0		0.2	1.40	365	318.4	0.00			

Im Jän,Feb,Mrz,Apr,Mai,Jul,Aug,Sep,Okt,Nov,Dez n.erg.W.erm.

Nr. 725 Mauthen
Gail

Mst.Nr. 212647 Art: Schreibpegel Einzugsgebiet: 348.6 km²

Monat	I	II	III	IV	V	VI	VII	VIII	IX	X	XI	XII
Tag	Tägliche Abflüsse 2011 in m³/s											
1.	7.70	5.48	4.76	9.22	12.6	17.9	12.2	8.33	5.51	8.37	10.5	5.89
2.	7.48	5.54	4.69	10.4	12.3	16.7	11.7	8.10	5.42	8.16	9.87	5.74
3.	7.10	5.63	4.71	12.0	12.6	15.6	11.2	7.89	5.28	7.85	9.33	5.73
4.	6.81	5.51	4.67	15.1	12.8	16.1	10.6	8.19	5.32	7.56	8.92	5.72
5.	7.05	5.51	4.73	15.5	12.2	17.8	10.3	7.64	6.37	7.34	8.80	5.65
6.	7.85	5.51	4.76	13.6	11.9	18.8	9.87	7.83	5.66	7.16	8.79	5.51
7.	7.39	5.51	4.73	14.7	12.0	22.6	9.76	7.42	5.45	10.3	12.0	5.33
8.	7.29	5.51	4.57	17.5	12.7	32.1	9.40	7.67	5.28	8.47	14.6	5.37
9.	7.16	5.51	4.68	17.9	13.3	36.4	8.97	11.7	5.11	7.78	14.1	5.22
10.	7.41	5.51	4.74	17.6	13.0	31.6	8.66	8.92	5.02	7.49	12.7	5.11
11.	7.46	5.51	4.88	16.3	13.0	28.7	8.90	8.23	4.89	7.44	11.8	5.09
12.	7.11	5.51	4.97	16.0	13.5	26.5	8.33	7.84	4.89	7.17	10.9	5.14
13.	6.94	5.51	5.08	15.4	14.7	24.4	8.04	7.56	4.82	6.99	10.3	5.19
14.	7.38	5.47	5.82	14.2	16.1	22.3	8.32	7.33	4.70	6.87	9.79	4.99
15.	7.73	5.32	5.86	13.1	22.0	20.0	8.90	8.00	5.26	6.67	9.39	4.91
16.	7.47	5.38	7.82	12.3	18.8	18.4	10.4	7.58	4.88	6.65	8.97	4.95
17.	7.53	5.46	10.7	11.6	16.5	17.0	9.53	7.06	4.96	6.45	8.61	5.04
18.	7.56	5.28	9.74	11.1	15.2	16.9	9.25	6.97	7.48	6.42	8.27	4.74
19.	7.46	5.30	8.72	10.8	14.4	26.2	8.71	6.86	43.3	6.34	7.99	4.60
20.	7.21	5.24	7.88	10.8	14.7	21.0	9.11	6.62	26.7	7.24	7.70	4.44
21.	6.88	5.13	7.27	11.0	14.5	18.5	8.49	6.37	18.4	6.67	7.47	4.59
22.	6.73	5.09	6.95	11.4	14.7	16.9	8.29	6.21	14.7	6.43	7.26	4.51
23.	6.19	4.86	6.93	11.6	15.3	20.9	9.30	6.03	13.2	6.26	7.06	4.51
24.	6.64	4.66	7.15	11.9	15.1	22.2	14.5	5.90	12.2	6.19	6.84	4.51
25.	6.42	4.96	7.74	12.3	14.9	18.9	12.4	5.82	11.2	6.41	6.66	4.39
26.	6.31	4.91	8.52	12.5	14.9	17.0	11.1	5.66	10.6	36.9	6.46	4.32
27.	6.19	4.90	8.61	13.5	20.4	15.6	10.2	6.29	9.89	22.3	6.41	4.32
28.	6.09	4.93	8.75	13.1	33.4	14.5	9.59	6.03	9.38	16.1	6.23	4.32
29.	5.95		8.93	13.1	25.2	13.6	9.20	5.68	9.02	13.6	6.18	4.32
30.	5.95		8.70	13.1	21.0	12.9	8.85	5.51	8.69	12.2	5.97	4.31
31.	5.74		8.76		18.9		8.48	5.57		11.3		4.17
	Extremwerte in m³/s											
am	23.	28.	02.	01.	11.	30.	28.	26.	05.	10.	30.	20.
NQ	4.51	2.86	3.16	8.50	11.3	12.4	6.42	3.63	4.70	5.09	5.73	3.47
HQ	10.3	7.41	11.7	23.8	40.2	42.1	16.4	19.1	81.7	57.0	15.5	5.95
am	05.	28.	17.	04.	28.	08.	24.	09.	19.	26.	08.	01.
	Monatsmittel in m³/s(MQ),l/s.km²(Mq) bzw.Monatssummen in mm (h_A)											
MQ	6.97	5.31	6.67	13.3	15.9	20.6	9.76	7.19	9.45	9.46	8.99	4.92
Mq	20.0	15.2	19.1	38.1	45.6	59.1	28.0	20.6	27.1	27.1	25.8	14.1
h_A	54	37	51	99	122	153	75	55	70	73	67	37

Reihe: 2006-2010	Mittlere Monatsmittel in m³/s (MQ),l/s.km²(Mq) bzw. -summen in mm (h_A)											
MQ	4.06	3.68	4.67	13.8	22.9	12.9	9.72	9.39	8.86	8.02	11.4	7.07
Mq	11.6	10.6	13.4	39.5	65.6	37.1	27.9	26.9	25.4	23.0	32.8	20.3
h_A	31	26	36	102	176	96	75	72	66	62	85	53
Reihe: 1951-2011	Mittlere Monatsmittel mit Extremwerten in m³/s											
NQ	0.81	0.74	0.45	0.56	1.70	1.63	1.20	1.20	1.20	1.06	1.26	1.07
NQ_T	1.54	1.28	1.28	2.32	4.33	3.69	3.56	3.17	2.90	2.80	2.37	2.19
MNQ_T	3.35	3.06	3.28	5.93	13.6	13.3	8.23	6.36	5.99	6.13	6.13	4.50
NMQ	2.02	1.74	1.77	3.92	9.30	5.59	4.78	4.70	3.48	3.89	3.01	2.53
MQ	4.04	3.55	4.80	11.4	22.8	20.3	12.8	9.48	10.0	12.4	11.6	6.16
HMQ	10.2	6.61	11.7	30.4	75.3	76.3	24.1	31.0	54.0	43.1	44.6	15.7
MHQ	6.95	6.57	10.7	25.9	47.2	44.6	34.7	29.6	42.7	60.3	48.6	14.3
HQ	39.2	35.6	34.3	93.5	151	195	130	278	410	286	530	72.0

Jahreswerte in m³/s (Q),l/s.km²(Mq), mm (h_J)									
	Berichtsjahr			Reihe: 2006 - 2010			Reihe: 1951 - 2011		
NQ	2.86	28.02.		1.58	10.03.2010		0.45	29.03.2000	
NQ_T	4.17	31.12.					1.28	28.02.1987	
$MJNQ_T$							2.75		
NJMQ							6.82		2003
MQ,Mq,h_A	9.88	28.3	894	9.80	28.1	886	10.8	31.0	977
HJMQ							22.9		1951
MJHQ							121		
HQ	81.7	19.09.		107	06.05.2010		530	04.11.1966	
NNQ seit 1951:	0.45	29.03.2000		HHQ seit 1951:	530	04.11.1966			

Berichtsjahr(J)	Überschreitungsdauer der Abflüsse in Tagen											Reihe(R): 2006-2010
m³/s	Tage(J)	Tage(R)	m³/s	Tage(J)	Tage(R)	m³/s	Tage(J)	Tage(R)	m³/s	Tage(J)	Tage(R)	
10000			500			20.0	22	28.6	1.00			
8000			350			16.0	45	45.0	0.80			
6000			250			12.0	98	78.2	0.60			
4000			180			9.00	143	137.4	0.40			
3000			140			7.00	226	202.6	0.30			
2000			100			5.00	324	276.2	0.20			
1600			80.0		0.2	3.50	365	328.4	0.10			
1200			60.0		0.4	2.50		362.2	0.06			
900			40.0	1	5.2	1.80		365.2	0.03			
700			30.0	6	14.6	1.40			0.00			

ausgewertet nach Erhebungen der Draukraftwerke
zeitweise durch Kraftwerksbetrieb beeinflusst
Im Apr,Okt,Nov nach ergänzten Wasserständen ermittelt

Abflüsse

Nr. 726 Rattendorf Gail

Mst.Nr. 212670 Art: Schreibpegel Einzugsgebiet: 594.9 km²

Monat	I	II	III	IV	V	VI	VII	VIII	IX	X	XI	XII
Tag	Tägliche Abflüsse 2011 in m³/s											
1.	21.0	10.0	7.58	17.7	21.8	31.4	20.5	14.0	9.38	13.8	23.4	9.09
2.	19.9	9.77	7.54	19.4	21.5	29.1	19.5	13.7	9.15	13.3	21.8	8.75
3.	17.8	9.60	7.54	22.3	21.8	27.3	18.6	13.1	9.02	13.0	20.7	8.85
4.	16.5	9.41	7.49	27.9	22.0	27.9	17.6	13.9	8.79	12.5	19.6	8.77
5.	15.6	9.16	7.50	31.3	20.9	30.8	17.2	13.0	10.4	12.2	19.4	8.75
6.	15.3	9.11	7.62	26.8	20.1	32.2	16.3	13.0	9.77	11.8	19.7	8.63
7.	15.4	9.16	7.69	27.8	19.9	40.0	16.1	12.5	9.17	21.5	23.6	8.39
8.	14.9	9.32	7.58	33.5	20.6	59.9	15.9	12.6	9.11	17.1	33.9	8.30
9.	14.9	9.23	7.75	34.1	21.7	65.7	14.9	17.7	8.78	14.7	28.7	8.01
10.	15.6	9.14	7.98	33.2	21.4	53.6	14.3	14.7	8.54	13.5	22.9	7.98
11.	16.8	9.18	8.40	30.6	21.2	47.0	14.5	13.5	8.37	13.5	20.1	7.71
12.	14.9	9.18	8.70	29.4	21.7	46.6	13.6	12.9	8.35	13.0	18.1	7.75
13.	14.6	9.18	9.06	28.7	23.3	42.7	13.1	12.4	8.37	12.5	16.7	8.14
14.	14.8	9.22	11.9	25.8	24.9	42.7	13.2	12.0	10.4	12.0	15.8	7.83
15.	15.2	9.02	12.0	23.7	35.5	36.0	15.0	12.7	16.4	11.6	15.0	7.82
16.	14.7	8.58	19.2	21.9	31.7	32.3	16.2	12.8	11.1	11.2	14.3	7.99
17.	14.6	8.32	36.5	20.3	27.4	29.7	16.2	11.8	11.2	11.3	13.7	8.82
18.	14.5	7.86	28.6	19.6	25.0	35.9	18.8	11.3	14.7	11.1	13.1	7.81
19.	14.0	7.91	23.0	19.0	23.4	76.8	16.6	11.4	106	10.8	12.5	7.49
20.	13.6	7.85	19.6	18.8	23.5	47.8	16.2	11.1	60.3	15.1	11.9	7.09
21.	12.9	7.89	17.7	19.3	23.1	37.6	15.1	10.6	35.9	13.7	11.6	7.11
22.	12.4	7.77	16.5	20.3	22.9	32.3	14.4	10.3	27.8	12.8	11.2	6.97
23.	11.8	7.53	15.7	20.7	24.2	35.9	15.8	10.0	23.7	12.1	10.8	6.94
24.	12.0	7.34	15.5	21.1	23.5	41.6	29.2	9.88	21.1	11.9	10.5	6.75
25.	11.7	7.45	16.1	21.8	23.4	34.0	25.0	9.60	19.4	15.1	10.3	6.63
26.	11.3	7.45	17.3	22.3	22.9	29.8	20.7	9.48	18.2	118	9.96	6.49
27.	11.1	7.45	17.8	23.6	31.8	27.2	18.4	10.6	17.0	68.8	9.67	6.51
28.	10.9	7.71	17.7	23.0	70.8	24.8	16.9	10.8	16.0	41.9	9.53	6.47
29.	10.6		18.3	23.0	48.6	23.3	15.9	9.94	15.2	32.9	9.41	6.46
30.	10.3		17.7	22.7	39.1	21.8	15.2	9.52	14.5	27.9	9.14	6.34
31.	10.3		17.5		34.1		14.5	9.43		25.4		6.28
	Extremwerte in m³/s											
am	31.	24.	04.	01.	07.	30.	12.	26.	11.	19.	29.	31.
NQ	9.88	6.84	7.22	17.5	19.2	21.2	13.0	9.11	8.03	10.3	9.13	5.97
HQ	21.8	10.3	42.1	37.4	96.6	110	36.4	24.3	210	181	40.4	9.52
am	01.	01.	17.	04.	27.	19.	24.	09.	19.	26.	08.	17.
	Monatsmittel in m³/s(MQ),l/s.km²(Mq) bzw.Monatssummen in mm (h_A)											
MQ	14.2	8.60	14.2	24.3	26.9	38.1	16.9	11.9	18.5	20.8	16.2	7.64
Mq	23.9	14.5	23.9	40.9	45.2	64.1	28.5	20.1	31.2	35.0	27.3	12.8
h_A	64	35	64	106	121	166	76	54	81	94	71	33

Reihe: 2006-2010	Mittlere Monatsmittel in m³/s (MQ),l/s.km²(Mq) bzw. -summen in mm (h_A)											
MQ	8.33	7.46	10.5	25.6	37.8	21.1	15.6	15.6	14.6	15.1	23.9	15.7
Mq	14.0	12.5	17.7	43.1	63.6	35.4	26.3	26.2	24.5	25.4	40.2	26.4
h_A	37	30	47	112	170	92	70	70	64	68	104	68
Reihe: 1951-2011	Mittlere Monatsmittel mit Extremwerten in m³/s											
NQ	2.06	2.38	3.07	4.10	8.56	8.49	7.12	5.10	3.80	3.64	4.90	3.78
NQ_T	2.75	2.93	3.07	4.30	8.56	8.82	7.49	5.42	4.06	3.80	5.02	3.79
MNQ_T	6.16	5.58	6.22	11.7	22.5	21.5	13.8	11.0	10.3	10.5	11.0	8.08
NMQ	3.49	3.04	4.14	7.64	12.1	11.2	9.49	7.72	5.12	5.75	6.10	4.63
MQ	7.88	6.65	9.78	21.3	36.6	31.3	21.0	16.6	18.1	22.5	23.1	12.2
HMQ	27.3	17.6	26.7	53.8	92.7	87.3	43.0	61.3	88.0	70.7	91.4	31.0
MHQ	16.3	11.4	21.7	48.6	80.7	73.0	58.1	50.6	81.3	109	104	36.7
HQ	233	61.0	84.5	190	274	330	215	422	640	419	850	230

Jahreswerte in m³/s (Q),l/s.km²(Mq), mm (h_A)									
	Berichtsjahr			Reihe: 2006 - 2010			Reihe: 1951 - 2011		
NQ	5.97	31.12.		2.88	15.02.2006		2.06	29.01.1978	
NQ_T	6.28	31.12.					2.75	29.01.1978	
$MJNQ_T$							5.01		
NJMQ							12.4		1995
MQ,Mq,h_A	18.2	30.6	966	17.8	29.9	944	19.0	31.9	1005
HJMQ							36.7		1951
MJHQ							222		
HQ	210	19.09.		288	01.11.2010		850	05.11.1966	
NNQ seit 1951:	2.06	29.01.1978		HHQ seit 1951:	850	05.11.1966			

Berichtsjahr(J)	Überschreitungsdauer der Abflüsse in Tagen											Reihe(R): 2006-2010
m³/s	Tage(J)	Tage(R)	m³/s	Tage(J)	Tage(R)	m³/s	Tage(J)	Tage(R)	m³/s	Tage(J)	Tage(R)	
10000			500			20.0	113	86.6	1.00			
8000			350			16.0	160	131.4	0.80			
6000			250			12.0	235	209.8	0.60			
4000			180		0.2	9.00	304	285.4	0.40			
3000			140		0.8	7.00	355	334.6	0.30			
2000			100	2	1.2	5.00	365	357.6	0.20			
1600			80.0	2	2.8	3.50		362.4	0.10			
1200			60.0	7	10.4	2.50		365.2	0.06			
900			40.0	18	24.4	1.80			0.03			
700			30.0	42	39.4	1.40			0.00			

ausgewertet nach Erhebungen der Draukraftwerke
Im Feb,Mrz,Jun,Okt,Nov nach ergänzten Wasserständen ermittelt

Nr. 727 Neudorf Gösseringbach

Mst.Nr. 212704 Art: Schreibpegel Einzugsgebiet: 75.2 km²

Monat	I	II	III	IV	V	VI	VII	VIII	IX	X	XI	XII
Tag	Tägliche Abflüsse 2011 in m³/s											
1.	2.48	1.86	1.56	1.56	1.56	1.29	1.97	1.48	1.14	1.10	2.26	1.03
2.	2.38	1.81	1.54	1.62	1.53	1.27	1.89	1.46	1.14	1.09	2.11	1.03
3.	2.24	1.80	1.55	1.59	1.49	1.30	1.83	1.47	1.13	1.07	2.01	1.02
4.	2.07	1.79	1.53	1.81	1.45	1.53	1.75	1.52	1.13	1.05	1.89	1.04
5.	1.92	1.80	1.55	2.20	1.41	1.65	1.69	1.44	1.15	1.04	1.81	1.01
6.	1.88	1.83	1.54	1.93	1.37	1.52	1.64	1.41	1.12	1.04	1.77	1.01
7.	1.95	1.84	1.45	1.86	1.36	1.96	1.61	1.40	1.10	3.05	1.75	0.99
8.	2.02	1.81	1.37	1.86	1.35	3.08	1.55	1.58	1.09	1.77	1.89	0.99
9.	1.93	1.80	1.38	1.77	1.32	2.70	1.52	1.93	1.07	1.46	1.72	0.99
10.	2.10	1.80	1.38	1.76	1.30	2.63	1.48	1.58	1.06	1.35	1.66	0.98
11.	2.58	1.80	1.42	1.68	1.26	3.06	1.56	1.46	1.04	1.29	1.63	0.98
12.	2.21	1.80	1.47	1.74	1.14	4.56	1.48	1.41	1.05	1.22	1.56	0.99
13.	2.06	1.80	1.55	1.74	1.28	3.73	1.44	1.39	1.04	1.21	1.54	0.98
14.	2.07	1.80	2.36	1.61	1.28	3.59	1.44	1.35	1.05	1.18	1.54	0.93
15.	2.07	1.80	2.02	1.61	2.40	2.81	1.78	1.58	1.07	1.16	1.54	0.97
16.	2.04	1.79	3.07	1.57	1.68	2.55	1.54	1.43	1.04	1.13	1.54	1.11
17.	1.97	1.80	5.89	1.59	1.41	2.45	1.60	1.35	1.11	1.12	1.49	1.42
18.	1.93	1.78	3.64	1.61	1.31	3.76	2.14	1.30	1.25	1.12	1.43	1.16
19.	1.93	1.79	2.85	1.59	1.23	11.5	1.74	1.31	6.17	1.12	1.33	1.09
20.	1.86	1.79	2.38	1.51	1.22	5.37	1.61	1.28	2.61	2.03	1.22	1.03
21.	1.83	1.75	2.12	1.50	1.21	3.77	1.66	1.26	1.73	1.59	1.18	1.02
22.	1.86	1.69	2.00	1.46	1.17	3.14	1.63	1.22	1.49	1.56	1.17	1.02
23.	1.88	1.66	1.90	1.48	1.15	3.66	1.74	1.19	1.38	1.54	1.11	1.02
24.	2.03	1.55	1.89	1.47	1.13	3.99	3.18	1.17	1.30	1.54	1.05	0.99
25.	2.06	1.56	1.87	1.54	1.10	3.13	2.32	1.16	1.22	1.84	1.10	0.98
26.	2.05	1.59	1.87	1.53	1.09	2.77	1.88	1.14	1.20	9.09	1.10	0.95
27.	2.05	1.61	1.83	1.51	1.47	2.52	1.72	1.40	1.15	6.14	1.10	0.96
28.	2.05	1.62	1.83	1.57	3.57	2.31	1.61	1.25	1.13	4.08	1.07	0.94
29.	1.99		1.78	1.54	1.72	2.16	1.56	1.19	1.13	3.22	1.05	0.93
30.	1.98		1.68	1.64	1.46	2.07	1.52	1.15	1.11	2.73	1.04	0.93
31.	1.94		1.59		1.35		1.49	1.14		2.45		0.92
	Extremwerte in m³/s											
am	07.	22.	10.	06.	06.	03.	11.	12.	13.	01.	30.	12.
NQ	1.24	1.34	0.95	1.23	1.04	0.99	1.29	1.12	0.83	1.03	0.95	0.70
HQ	2.92	2.33	7.71	2.74	5.87	19.4	4.36	3.05	11.8	13.2	2.35	1.92
am	11.	22.	17.	05.	28.	19.	24.	08.	19.	26.	01.	17.
	Monatsmittel in m³/s(MQ),l/s.km²(Mq) bzw.Monatssummen in mm (h_A)											
MQ	2.05	1.75	1.99	1.65	1.44	3.06	1.73	1.37	1.38	2.01	1.49	1.01
Mq	27.2	23.3	26.5	21.9	19.2	40.7	23.0	18.2	18.3	26.8	19.8	13.5
h_A	73	56	71	57	51	105	62	49	48	72	51	35

Reihe: 2006-2010	Mittlere Monatsmittel in m³/s (MQ),l/s.km²(Mq) bzw. -summen in mm (h_A)											
MQ	1.31	1.45	1.98	2.99	2.23	1.77	1.39	1.65	1.46	1.56	2.10	1.98
Mq	17.4	19.2	26.4	39.8	29.7	23.5	18.5	21.9	19.4	20.7	28.0	26.3
h_A	47	47	71	103	79	61	50	59	50	56	73	68
Reihe: 1956-2011	Mittlere Monatsmittel mit Extremwerten in m³/s											
NQ	0.27	0.27	0.30	0.40	0.50	0.33	0.34	0.47	0.35	0.32	0.38	0.38
NQ_T	0.48	0.48	0.55	0.61	0.71	0.63	0.64	0.57	0.68	0.73	0.66	0.62
MNQ_T	1.15	1.13	1.22	1.79	1.79	1.52	1.36	1.18	1.17	1.28	1.43	1.29
NMQ	0.55	0.64	0.70	0.85	0.78	0.68	0.84	0.70	0.86	0.82	0.74	0.63
MQ	1.41	1.30	1.70	2.65	2.59	2.08	1.84	1.65	1.85	2.07	2.33	1.78
HMQ	3.28	3.03	5.39	7.35	7.87	5.66	3.48	6.82	10.3	6.56	7.26	3.46
MHQ	2.71	2.23	3.60	5.29	5.92	5.66	5.24	7.00	9.44	9.92	9.02	4.57
HQ	16.6	10.0	15.4	26.0	20.4	23.0	16.8	50.3	107	76.3	65.0	23.9

Jahreswerte in m³/s (Q),l/s.km²(Mq), mm (h_A)									
	Berichtsjahr			Reihe: 2006 - 2010			Reihe: 1956 - 2011		
NQ	0.70	12.12.		0.53	17.11.2006		0.27	24.02.1975	
NQ_T	0.92	31.12.					0.48	11.02.1987	
$MJNQ_T$							0.84		
NJMQ							1.13		1995
MQ,Mq,h_A	1.74	23.2	731	1.84	24.5	772	1.94	25.8	813
HJMQ							3.26		1965
MJHQ							22.0		
HQ	19.4	19.06.		50.3	15.08.2008		107	11.09.1983	
NNQ seit 1956:	0.27	29.01.1978		HHQ seit 1956:	107	11.09.1983			

Berichtsjahr(J)	Überschreitungsdauer der Abflüsse in Tagen											Reihe(R): 2006-2010
m³/s	Tage(J)	Tage(R)	m³/s	Tage(J)	Tage(R)	m³/s	Tage(J)	Tage(R)	m³/s	Tage(J)	Tage(R)	
10000			500			20.0			1.00	348	320.4	
8000			350			16.0			0.80	365	352.4	
6000			250			12.0		0.4	0.60		365.2	
4000			180			9.00	2	0.8	0.40			
3000			140			7.00	2	3.4	0.30			
2000			100			5.00	6	9.6	0.20			
1600			80.0			3.50	16	22.6	0.10			
1200			60.0			2.50	34	65.2	0.06			
900			40.0			1.80	117	121.0	0.03			
700			30.0			1.40	240	189.8	0.00			

Im Jän,Mai,Jun,Nov,Dez nach ergänzten Wasserständen ermittelt

Nr. 729 Nötsch Gail

Mst.Nr. 212753 Art: Schreibpegel Einzugsgebiet: 908.5 km²

Monat	I	II	III	IV	V	VI	VII	VIII	IX	X	XI	XII
Tag	Tägliche Abflüsse 2011 in m³/s											
1.	32.8	17.8	13.4	24.6	28.4	37.0	32.3	21.3	13.0	18.4	33.9	13.9
2.	31.1	17.2	13.2	26.6	27.8	34.8	30.8	20.7	12.6	17.3	31.0	13.7
3.	29.8	16.8	13.0	29.6	27.8	32.9	29.3	20.1	12.4	17.0	28.9	13.8
4.	27.8	16.7	12.8	34.4	28.0	34.4	27.9	21.2	12.1	16.4	27.2	14.0
5.	26.4	16.4	12.7	40.3	26.7	37.3	26.9	20.3	13.9	15.9	26.5	13.9
6.	25.5	16.0	12.7	34.8	25.5	37.4	25.8	19.6	13.7	15.4	27.4	13.8
7.	26.0	16.2	12.8	34.6	25.0	44.1	24.9	19.1	12.8	34.5	29.3	13.4
8.	25.8	16.0	12.5	40.3	25.6	68.5	24.8	22.0	12.7	30.0	40.7	13.2
9.	25.5	15.8	12.6	41.3	26.4	75.4	23.2	39.6	12.5	23.4	43.1	12.8
10.	26.4	15.5	12.8	40.4	26.3	63.3	22.1	29.1	12.0	20.6	36.4	12.6
11.	35.6	15.3	13.4	37.6	25.8	57.3	22.0	24.0	11.5	20.1	32.5	12.3
12.	31.2	15.5	13.9	36.0	26.2	63.7	21.0	22.0	11.5	19.5	29.6	12.2
13.	28.4	15.7	14.3	36.6	27.6	56.4	19.9	21.0	11.5	18.4	27.5	13.1
14.	27.6	15.7	21.0	33.0	28.6	57.2	19.8	20.2	11.2	17.6	25.9	12.6
15.	27.9	15.9	21.7	30.6	41.3	49.2	22.6	19.9	20.3	16.8	24.6	12.8
16.	27.0	15.8	27.0	28.6	40.2	44.4	23.7	21.5	15.0	16.2	23.5	13.4
17.	26.4	16.6	55.1	26.8	35.0	41.2	23.7	19.6	13.9	15.8	22.4	16.4
18.	26.0	16.0	43.5	25.5	32.3	49.4	31.2	18.3	16.9	15.4	21.4	14.1
19.	25.4	16.1	35.5	24.9	30.1	180	28.8	17.8	124	14.9	20.5	12.9
20.	24.9	16.1	30.6	24.5	29.5	89.6	26.6	17.9	90.4	25.4	19.5	12.1
21.	23.6	15.6	27.6	24.9	29.3	65.1	25.3	16.6	50.1	23.4	18.8	11.7
22.	22.8	15.2	25.3	26.2	29.0	54.2	23.6	15.6	38.5	21.8	18.2	11.6
23.	21.3	14.7	23.9	26.8	29.7	53.0	24.6	15.0	32.9	20.4	17.6	11.3
24.	21.1	13.9	23.1	27.4	28.8	64.2	41.6	14.6	29.6	19.7	16.9	11.1
25.	21.0	13.8	23.4	28.6	28.2	52.4	40.3	14.2	27.1	22.8	16.4	10.9
26.	20.4	13.7	24.4	29.1	27.8	46.3	32.3	13.8	25.1	153	15.9	10.6
27.	20.0	13.5	25.2	29.7	29.3	42.3	28.7	15.1	23.3	115	15.4	10.5
28.	19.6	13.7	25.2	29.1	31.7	38.8	26.5	16.8	21.5	65.5	15.0	10.5
29.	19.0		26.3	29.4	56.7	36.3	24.8	14.3	20.2	49.6	14.7	10.4
30.	18.6		25.3	29.4	46.1	34.0	23.3	13.6	19.3	42.0	14.3	10.4
31.	18.2		24.8		40.2		22.3	13.2		37.3		10.2
	Extremwerte in m³/s											
am	31.	24.	08.	01.	07.	03.	13.	31.	12.	18.	29.	31.
NQ	17.6	13.4	11.9	24.0	24.5	32.5	19.6	12.3	10.8	14.2	14.2	9.83
HQ	39.7	18.5	64.0	45.0	102	235	56.3	51.1	232	237	49.8	18.1
am	11.	01.	17.	05.	28.	19.	24.	09.	19.	26.	08.	17.
	Monatsmittel in m³/s(MQ),l/s.km²(Mq) bzw.Monatssummen in mm (h_A)											
MQ	25.3	15.6	21.9	31.0	32.6	54.7	26.5	19.3	24.7	30.9	24.5	12.5
Mq	27.8	17.2	24.1	34.2	35.9	60.2	29.1	21.2	27.2	34.0	27.0	13.7
h_A	74	42	65	89	96	156	78	57	71	91	70	36

Reihe: 2006-2010	Mittlere Monatsmittel in m³/s (MQ),l/s.km²(Mq) bzw. -summen in mm (h_A)											
MQ	15.5	14.0	20.4	42.6	54.0	31.5	22.8	24.1	23.4	24.0	38.1	31.1
Mq	17.1	15.4	22.5	46.9	59.4	34.6	25.1	26.5	25.7	26.4	42.0	34.2
h_A	46	37	60	122	159	90	67	71	67	71	109	89
Reihe: 1951-2011	Mittlere Monatsmittel mit Extremwerten in m³/s											
NQ	6.70	5.31	6.83	9.35	14.2	12.3	10.3	7.53	8.35	8.00	9.50	6.72
NQ_T	6.70	6.68	7.10	9.56	14.3	12.6	10.3	7.72	8.60	8.09	9.63	6.75
MNQ_T	11.9	11.0	12.5	22.0	35.1	30.1	20.7	16.3	15.5	16.9	18.8	15.4
NMQ	6.81	7.43	9.48	13.3	19.4	16.2	13.9	12.4	11.3	11.3	10.3	8.09
MQ	15.2	13.3	19.0	37.5	55.6	45.1	31.2	25.1	28.3	35.6	38.3	22.9
HMQ	43.9	37.9	50.3	94.5	169	149	69.8	89.2	144	128	141	62.3
MHQ	29.9	23.4	42.5	83.6	128	116	93.8	83.1	117	160	141	64.8
HQ	288	138	149	340	441	480	327	511	590	436	700	470

Jahreswerte in m³/s (Q),l/s.km²(Mq), mm (h_J)												
	Berichtsjahr			Reihe: 2006 - 2010			Reihe: 1951 - 2011					
NQ	9.83	31.12.		5.31	08.02.2006		5.31	08.02.2006				
NQ_T	10.2	31.12.					6.68	18.02.1999				
$MJNQ_T$							9.88					
NJMQ							20.9		1995			
MQ,Mq,h_A	26.6	29.3	924	28.8	31.7	999	30.7	33.7	1064			
HJMQ							64.6		1951			
MJHQ							295					
HQ	237	26.10.		342	30.10.2008		700	05.11.1966				
NNQ seit 1976:	5.31	08.02.2006		HHQ seit 1976:	700	05.11.1966						

Berichtsjahr(J)	Überschreitungsdauer der Abflüsse in Tagen											Reihe(R): 2006-2010
m³/s	Tage(J)	Tage(R)	m³/s	Tage(J)	Tage(R)	m³/s	Tage(J)	Tage(R)	m³/s	Tage(J)	Tage(R)	
10000			500			20.0	225	201.2	1.00			
8000			350			16.0	271	271.4	0.80			
6000			250		0.2	12.0	350	336.4	0.60			
4000			180	1	1.2	9.00	365	357.8	0.40			
3000			140	2	1.6	7.00		365.2	0.30			
2000			100	4	6.2	5.00			0.20			
1600			80.0	7	15.4	3.50			0.10			
1200			60.0	14	25.4	2.50			0.06			
900			40.0	45	61.0	1.80			0.03			
700			30.0	85	108.6	1.40			0.00			

ausgewertet nach Erhebungen der Draukraftwerke
Im Mrz,Mai,Jun,Jul,Aug,Okt nach ergänzten Wasserständen erm.

Nr. 730 Thörl Gailitz

Mst.Nr. 212761 Art: Schreibpegel Einzugsgebiet: 188.0 km²

Monat	I	II	III	IV	V	VI	VII	VIII	IX	X	XI	XII
Tag	Tägliche Abflüsse 2011 in m³/s											
1.	10.5	4.66	3.34	5.61	4.16	7.25	4.98	3.87	2.79	4.59	8.94	4.25
2.	9.37	4.50	3.31	5.69	4.33	6.79	4.71	3.56	2.72	4.52	7.87	4.18
3.	8.35	4.41	3.28	5.96	4.39	6.45	4.59	3.51	2.65	4.45	7.10	4.27
4.	7.36	4.35	3.23	6.47	4.29	6.60	4.18	3.50	2.61	4.42	6.51	4.18
5.	6.76	4.29	3.21	6.88	4.16	6.39	3.88	3.24	2.57	4.38	6.12	4.12
6.	6.54	4.21	3.19	6.24	4.14	6.42	3.74	3.63	2.47	4.31	5.87	4.08
7.	6.33	4.15	3.18	6.36	4.08	7.66	3.60	4.40	2.40	7.33	5.82	4.06
8.	6.33	4.14	3.17	6.70	4.07	21.2	3.67	10.8	2.38	6.56	6.03	4.03
9.	6.33	4.14	3.17	6.70	3.92	23.1	3.45	27.8	2.34	6.03	5.89	3.98
10.	7.15	4.08	3.17	6.63	3.98	14.4	3.40	11.4	2.26	5.76	6.15	3.95
11.	11.6	3.99	3.15	6.40	3.85	11.6	3.38	7.70	2.26	5.66	6.32	3.93
12.	9.03	3.94	3.17	6.33	3.93	10.6	3.29	6.49	2.31	5.64	6.26	3.96
13.	7.92	3.91	3.32	6.16	3.91	9.72	3.18	5.67	2.26	5.59	5.99	4.01
14.	7.69	3.89	5.96	5.94	3.92	9.29	3.17	4.94	2.19	5.49	5.77	3.96
15.	7.87	3.88	5.25	5.63	6.47	8.33	4.11	4.68	2.22	5.40	5.43	4.06
16.	7.49	3.91	9.70	5.30	5.96	7.64	3.33	4.29	2.17	5.37	5.20	4.28
17.	7.25	3.89	22.5	5.01	5.65	7.31	3.18	3.98	2.12	5.37	5.04	5.74
18.	7.03	3.87	11.7	4.77	5.35	8.90	4.66	3.68	2.65	5.33	4.86	4.56
19.	6.73	3.81	8.69	4.56	5.20	60.2	4.22	3.71	17.8	5.35	4.78	4.31
20.	6.48	3.70	8.11	4.42	4.96	22.2	4.74	3.71	9.37	7.01	4.56	4.22
21.	6.18	3.65	8.30	4.33	4.87	13.8	4.62	3.58	8.16	6.30	4.55	4.10
22.	5.96	3.62	7.75	4.21	4.95	10.5	4.41	3.45	7.19	6.02	4.56	4.11
23.	5.62	3.56	7.22	4.19	4.80	9.38	4.56	3.32	6.24	5.98	4.55	4.11
24.	5.38	3.47	6.75	4.15	4.72	8.67	9.26	3.26	6.07	5.71	4.51	4.10
25.	5.34	3.43	6.47	4.31	4.89	7.78	7.79	3.18	5.81	7.16	4.40	4.00
26.	5.31	3.40	6.34	4.23	5.02	7.15	6.75	3.11	5.50	60.5	4.32	4.02
27.	5.15	3.38	6.10	4.20	5.72	6.59	6.10	3.21	5.21	36.1	4.30	4.05
28.	5.00	3.29	6.02	4.24	16.8	6.19	5.55	3.06	4.98	18.8	4.32	3.98
29.	4.93		5.99	4.36	11.9	5.75	5.07	3.02	4.82	15.6	4.32	3.98
30.	4.74		5.81	4.25	9.44	5.40	4.66	2.87	4.69	13.1	4.30	3.92
31.	4.70		5.65		8.08		4.29	2.80		10.8		3.82
	Extremwerte in m³/s											
am	31.	28.	11.	15.	23.	30.	05.	29.	10.	06.	14.	13.
NQ	4.14	2.56	2.76	2.76	2.39	2.76	2.39	1.91	1.63	3.48	2.02	3.48
HQ	13.1	5.00	33.2	7.49	22.9	120	13.1	43.6	38.1	100	10.3	8.17
am	11.	03.	17.	04.	28.	19.	24.	09.	19.	26.	07.	17.
	Monatsmittel in m³/s(MQ),l/s.km²(Mq) bzw.Monatssummen in mm (h_A)											
MQ	6.85	3.91	6.01	5.34	5.54	11.4	4.53	5.14	4.31	9.50	5.49	4.14
Mq	36.4	20.8	32.0	28.4	29.5	60.9	24.1	27.4	22.9	50.6	29.2	22.0
h_A	98	50	86	74	79	158	65	73	59	135	76	57

Reihe: 2006-2010	Mittlere Monatsmittel in m³/s (MQ),l/s.km²(Mq) bzw. -summen in mm (h_A)											
MQ	4.87	4.42	6.16	11.3	12.6	7.16	5.38	5.61	8.21	8.12	8.93	9.37
Mq	25.9	23.5	32.8	60.2	67.2	38.1	28.6	29.8	43.7	43.2	47.5	49.8
h_A	69	57	88	156	180	99	77	80	113	116	123	129
Reihe: 1976-2011	Mittlere Monatsmittel mit Extremwerten in m³/s											
NQ	0.79	0.43	0.48	0.95	0.90	0.37	0.52	0.38	0.46	0.25	0.56	0.35
NQ_T	1.98	2.00	1.97	2.79	2.90	2.82	2.39	1.90	1.14	0.42	1.28	1.78
MNQ_T	3.42	3.30	3.58	5.29	7.28	6.56	4.98	3.88	3.67	4.20	4.57	3.91
NMQ	2.37	2.22	2.78	3.15	3.15	3.07	3.26	3.68	2.97	2.41	2.71	2.96
MQ	4.73	4.14	5.16	8.69	11.8	9.76	7.88	5.49	6.70	10.1	9.69	6.46
HMQ	15.2	10.0	13.3	25.0	22.0	23.8	20.5	11.4	13.2	33.6	26.1	16.9
MHQ	13.9	8.83	14.1	19.3	36.0	32.9	28.8	26.8	42.5	63.0	46.5	27.4
HQ	113	46.8	36.5	70.9	119	120	103	199	142	237	169	181

Jahreswerte in m³/s (Q),l/s.km²(Mq), mm (h_J)												
	Berichtsjahr			Reihe: 2006 - 2010			Reihe: 1976 - 2011					
NQ	1.63	10.09.		1.00	08.07.2010		0.25	08.10.1996				
NQ_T	2.12	17.09.					0.42	29.10.2000				
$MJNQ_T$							2.40					
NJMQ							5.01		1997			
MQ,Mq,h_A	6.03	32.1	1011	7.76	41.3	1301	7.56	40.2	1268			
HJMQ							10.6		2009			
MJHQ							109					
HQ	120	19.06.		181	25.12.2009		237	26.10.1999				
NNQ seit 1975:	0.25	08.10.1996		HHQ seit 1975:	237	26.10.1999						

Berichtsjahr(J)	Überschreitungsdauer der Abflüsse in Tagen											Reihe(R): 2006-2010
m³/s	Tage(J)	Tage(R)	m³/s	Tage(J)	Tage(R)	m³/s	Tage(J)	Tage(R)	m³/s	Tage(J)	Tage(R)	
10000			500			20.0	8	17.4	1.00			
8000			350			16.0	11	29.6	0.80			
6000			250			12.0	15	44.2	0.60			
4000			180			9.00	34	72.0	0.40			
3000			140			7.00	68	119.6	0.30			
2000			100		0.4	5.00	168	227.6	0.20			
1600			80.0		0.4	3.50	310	330.6	0.10			
1200			60.0	2	1.0	2.50	353	364.4	0.06			
900			40.0	2	2.8	1.80	365	365.2	0.03			
700			30.0	3	5.8	1.40			0.00			

NQ und HQ durch Spülspitzen und Abstellungen beeinflusst
Im Mrz nach ergänzten Wasserständen ermittelt

Nr. 731 Federaun
Gail

Mst.Nr. 212787 Art: Schreibpegel Einzugsgebiet: 1304.9 km²

Monat	I	II	III	IV	V	VI	VII	VIII	IX	X	XI	XII
Tag	Tägliche Abflüsse 2011 in m³/s											
1.	51.7	26.7	20.0	32.5	35.4	50.9	43.2	31.0	21.1	26.6	53.9	22.0
2.	49.3	25.9	19.8	34.5	34.5	47.5	40.5	29.6	20.8	25.7	49.0	21.7
3.	46.4	25.2	19.8	38.0	34.2	44.4	38.1	28.4	20.3	24.8	44.9	22.0
4.	42.7	25.0	19.3	44.7	34.3	47.7	36.1	30.0	19.7	24.1	41.5	22.1
5.	40.0	24.6	19.1	54.3	32.7	49.3	34.6	27.9	20.8	23.6	40.1	21.8
6.	38.2	24.3	19.1	47.2	31.3	49.0	33.1	26.8	20.9	23.0	41.1	21.3
7.	38.5	23.9	19.1	45.0	30.6	57.7	31.6	26.3	20.2	47.3	42.4	20.6
8.	38.4	23.9	18.8	52.4	30.8	103	31.6	34.4	19.7	45.5	54.2	20.3
9.	38.2	23.9	18.4	55.0	31.5	115	29.7	87.0	19.3	33.6	61.3	19.9
10.	40.2	23.7	19.1	54.1	31.5	93.1	28.4	56.8	18.8	31.3	52.4	19.7
11.	68.9	23.2	19.3	50.2	30.8	81.8	28.0	43.4	18.4	28.7	48.7	19.4
12.	56.5	22.9	19.8	47.5	31.2	87.5	27.2	37.4	18.5	28.0	44.6	19.2
13.	48.6	22.8	20.4	49.2	33.0	79.1	26.1	34.3	18.4	26.5	41.1	20.4
14.	45.7	22.7	30.7	43.8	33.8	79.1	25.4	31.7	17.8	25.5	38.5	19.7
15.	46.1	22.6	31.7	40.1	52.6	68.8	30.7	31.1	26.1	24.7	36.7	20.0
16.	43.8	22.7	38.6	37.0	56.6	60.9	30.3	32.4	22.5	23.9	34.7	21.1
17.	42.2	22.7	96.5	34.2	47.1	56.1	29.4	29.1	20.7	23.6	33.1	28.6
18.	41.2	22.5	70.8	32.5	42.2	55.3	41.1	27.3	24.8	23.3	31.7	23.3
19.	40.0	22.3	54.4	31.5	38.5	292	38.0	26.3	151	22.6	30.4	21.1
20.	38.8	21.8	45.8	30.7	37.1	147	35.9	26.1	130	36.5	28.9	20.0
21.	36.6	21.5	41.1	30.8	36.7	103	34.7	24.9	76.8	35.5	28.1	19.2
22.	35.0	21.4	37.4	31.8	36.4	83.8	32.3	23.9	59.2	33.2	27.3	19.0
23.	32.9	21.1	34.8	32.4	37.1	76.0	33.6	23.2	49.8	30.8	26.5	18.7
24.	32.0	20.7	33.1	32.8	35.7	88.0	66.2	22.5	43.5	29.8	25.8	18.5
25.	31.4	20.4	33.0	34.6	35.1	73.5	65.3	22.0	38.8	31.9	25.0	18.0
26.	30.9	20.3	33.6	35.7	34.7	64.8	51.1	21.7	35.3	224	24.3	17.8
27.	30.2	20.2	34.1	35.9	36.3	58.6	46.2	22.9	32.4	195	23.7	17.6
28.	29.3	19.8	34.0	35.8	110	53.8	40.9	26.7	30.3	105	23.3	17.4
29.	28.5		35.1	37.0	84.3	49.1	37.4	23.3	28.8	83.1	22.9	17.4
30.	27.8		33.7	37.1	66.9	46.0	34.9	22.2	27.7	69.5	22.5	17.3
31.	26.8		32.8		57.1		32.8	21.5		60.3		16.9
	Extremwerte in m³/s											
am	31.	28.	09.	08.	09.	03.	15.	31.	14.	06.	14.	30.
NQ	24.7	16.2	16.1	27.6	29.5	38.9	19.1	20.5	16.9	22.0	16.9	16.5
HQ	85.2	28.0	171	64.2	217	413	92.6	170	303	361	70.0	32.2
am	11.	03.	17.	05.	28.	19.	24.	09.	19.	26.	14.	17.
	Monatsmittel in m³/s(MQ),l/s.km²(Mq) bzw.Monatssummen in mm (h_A)											
MQ	39.9	22.8	32.4	39.9	41.9	78.7	36.6	30.7	35.7	47.3	36.6	20.1
Mq	30.6	17.5	24.8	30.6	32.1	60.3	28.0	23.5	27.4	36.3	28.1	15.4
h_A	82	42	66	79	86	156	75	63	71	97	73	40

Reihe: 2006-2010	Mittlere Monatsmittel in m³/s (MQ),l/s.km²(Mq) bzw. -summen in mm (h_A)											
MQ	23.7	22.3	32.4	64.7	79.3	46.5	32.9	34.3	36.7	36.3	55.1	47.4
Mq	18.2	17.1	24.8	49.6	60.7	35.6	25.2	26.3	28.1	27.8	42.3	36.3
h_A	49	41	66	129	163	92	68	70	73	75	110	94
Reihe: 1951-2011	Mittlere Monatsmittel mit Extremwerten in m³/s											
NQ	8.80	7.20	8.60	10.7	17.8	11.3	9.27	5.80	8.80	8.00	12.1	9.24
NQ_T	9.96	7.20	8.60	15.0	19.3	17.5	16.3	14.0	11.5	10.7	13.7	11.9
MNQ_T	18.1	16.7	19.2	34.3	49.8	42.8	30.0	24.2	23.4	24.9	28.7	23.0
NMQ	10.6	9.81	15.6	17.9	23.5	21.3	22.0	17.0	16.7	16.0	14.7	14.8
MQ	23.5	21.0	29.6	54.8	75.6	62.5	44.9	36.0	41.1	51.7	56.6	34.9
HMQ	74.7	64.1	73.9	131	214	172	85.4	115	198	199	211	86.6
MHQ	54.5	45.2	71.7	131	206	182	137	127	186	256	239	107
HQ	496	296	198	440	626	513	400	533	700	744	850	512

Jahreswerte in m³/s (Q),l/s.km²(Mq), mm (h_A)									
	Berichtsjahr			Reihe: 2006 - 2010			Reihe: 1951 - 2011		
NQ	16.1	09.03.		9.10	09.10.2008		5.80	06.08.1961	
NQ_T	16.9	31.12.					7.20	10.02.1956	
$MJNQ_T$							14.6		
NJMQ							28.5		1997
MQ,Mq,h_A	38.6	29.6	933	43.1	33.0	1042	44.4	34.0	1073
HJMQ							86.6		1951
MJHQ							414		
HQ	413	19.06.		542	30.10.2008		850	05.11.1966	
NNQ seit 1951:	5.80	06.08.1961		HHQ seit 1951:	850	05.11.1966			

Berichtsjahr(J)	Überschreitungsdauer der Abflüsse in Tagen					Reihe(R): 2006-2010					
m³/s	Tage(J)	Tage(R)	m³/s	Tage(J)	Tage(R)	m³/s	Tage(J)	Tage(R)	m³/s	Tage(J)	Tage(R)
10000			500			20.0	329	317.2	1.00		
8000			350		0.4	16.0	365	357.6	0.80		
6000			250	1	1.4	12.0		365.2	0.60		
4000			180	3	2.4	9.00			0.40		
3000			140	5	8.2	7.00			0.30		
2000			100	11	22.6	5.00			0.20		
1600			80.0	20	34.6	3.50			0.10		
1200			60.0	36	61.0	2.50			0.06		
900			40.0	108	126.0	1.80			0.03		
700			30.0	215	196.0	1.40			0.00		

NQ und HQ durch Spülspitzen und Abstellungen beeinflusst
Im Jän,Feb,Mrz,Okt nach ergänzten Wasserständen ermittelt

Nr. 733 Tscheppaschlucht
Loiblbach

Mst.Nr. 212837 Art: Schreibpegel Einzugsgebiet: 44.0 km²

Monat	I	II	III	IV	V	VI	VII	VIII	IX	X	XI	XII
Tag	Tägliche Abflüsse 2011 in m³/s											
1.	2.41	1.61	1.36	1.55	1.40	1.42	1.37	1.38	0.99	0.91	1.74	1.29
2.	2.32	1.60	1.39	1.55	1.38	1.52	1.35	1.40	0.98	0.90	1.75	1.25
3.	2.24	1.60	1.37	1.52	1.37	1.48	1.35	1.43	0.97	0.89	1.75	1.25
4.	2.19	1.59	1.35	1.55	1.35	1.91	1.36	1.41	0.98	0.89	1.71	1.24
5.	2.14	1.55	1.35	1.63	1.33	1.67	1.35	1.39	0.99	0.89	1.67	1.26
6.	2.12	1.54	1.35	1.54	1.32	1.61	1.34	1.38	0.96	0.89	1.63	1.25
7.	2.06	1.54	1.34	1.51	1.33	1.83	1.34	1.39	0.95	1.32	1.61	1.22
8.	2.06	1.53	1.34	1.47	1.31	3.20	1.33	1.66	0.95	1.09	1.57	1.21
9.	2.05	1.51	1.33	1.46	1.30	2.08	1.32	1.73	0.95	1.02	1.55	1.18
10.	2.10	1.47	1.32	1.45	1.31	1.82	1.30	1.46	0.95	0.98	1.54	1.19
11.	2.63	1.47	1.31	1.44	1.31	1.70	1.32	1.41	0.95	1.01	1.52	1.17
12.	2.28	1.47	1.31	1.50	1.32	1.67	1.32	1.40	0.94	0.99	1.50	1.19
13.	2.15	1.46	1.38	1.49	1.33	1.62	1.30	1.38	0.93	0.96	1.48	1.19
14.	2.12	1.44	2.43	1.46	1.31	1.56	1.28	1.37	0.93	0.93	1.46	1.22
15.	2.07	1.41	1.91	1.43	1.76	1.53	1.29	1.95	0.93	0.92	1.45	1.38
16.	2.03	1.43	2.67	1.41	1.64	1.50	1.25	1.63	0.92	0.91	1.43	2.01
17.	1.98	1.42	4.50	1.41	1.48	1.47	1.25	1.38	0.92	0.91	1.42	2.73
18.	1.97	1.41	2.88	1.40	1.41	1.47	1.28	1.24	0.94	0.90	1.41	1.58
19.	1.93	1.40	2.33	1.39	1.38	2.65	1.24	1.17	1.61	0.90	1.40	1.33
20.	1.90	1.40	2.08	1.40	1.37	1.88	1.23	1.14	1.18	1.28	1.39	1.20
21.	1.87	1.37	1.94	1.39	1.35	1.73	1.27	1.10	1.02	1.16	1.38	1.13
22.	1.82	1.35	1.85	1.38	1.36	1.67	1.28	1.08	0.99	1.08	1.37	1.09
23.	1.82	1.35	1.78	1.38	1.35	1.62	1.38	1.07	0.97	1.05	1.35	1.07
24.	1.80	1.34	1.72	1.38	1.34	1.56	3.16	1.06	0.95	1.12	1.34	1.05
25.	1.75	1.34	1.69	1.39	1.33	1.49	2.05	1.05	0.95	1.59	1.33	1.03
26.	1.74	1.34	1.68	1.39	1.32	1.47	1.66	1.03	0.94	7.20	1.32	1.01
27.	1.73	1.32	1.64	1.35	1.32	1.47	1.55	1.03	0.92	4.79	1.32	1.00
28.	1.68	1.30	1.62	1.35	2.30	1.45	1.47	1.00	0.93	2.76	1.31	1.00
29.	1.67		1.61	1.42	1.73	1.42	1.43	1.00	0.92	2.20	1.30	0.99
30.	1.67		1.60	1.42	1.56	1.40	1.43	1.00	0.91	1.97	1.29	0.98
31.	1.64		1.59		1.49		1.41	0.99		1.85		0.97
	Extremwerte in m³/s											
am	31.	24.	02.	17.	05.	01.	17.	29.	13.	01.	25.	29.
NQ	1.60	1.28	1.22	1.34	1.28	1.28	1.17	0.95	0.87	0.87	1.22	0.92
HQ	2.80	1.67	5.25	1.83	3.01	5.25	4.43	7.29	2.72	12.3	1.90	6.41
am	11.	01.	17.	04.	28.	08.	24.	15.	19.	26.	02.	16.
	Monatsmittel in m³/s(MQ),l/s.km²(Mq) bzw.Monatssummen in mm (h_A)											
MQ	2.00	1.45	1.77	1.45	1.42	1.70	1.43	1.29	0.98	1.49	1.48	1.25
Mq	45.4	32.9	40.3	32.9	32.4	38.5	32.4	29.4	22.3	33.9	33.5	28.3
h_A	122	80	108	85	87	100	87	79	58	91	87	73

Reihe: 2006-2010	Mittlere Monatsmittel in m³/s (MQ),l/s.km²(Mq) bzw. -summen in mm (h_A)											
MQ	1.45	1.36	1.59	2.47	2.19	1.74	1.51	1.40	1.86	1.69	1.98	2.45
Mq	32.9	30.9	36.1	56.2	49.8	39.5	34.4	31.8	42.4	38.5	45.1	55.6
h_A	88	75	97	146	133	102	92	85	110	103	117	144
Reihe: 1971-2011	Mittlere Monatsmittel mit Extremwerten in m³/s											
NQ	0.40	0.43	0.59	0.66	0.51	0.51	0.47	0.49	0.28	0.27	0.24	0.21
NQ_T	0.58	0.60	0.66	0.73	0.57	0.57	0.58	0.53	0.28	0.28	0.25	0.23
MNQ_T	1.06	0.98	1.05	1.48	1.72	1.43	1.27	1.11	1.07	1.22	1.41	1.25
NMQ	0.79	0.71	0.78	0.81	0.72	0.68	0.81	0.81	0.80	0.73	0.34	0.87
MQ	1.40	1.21	1.48	2.27	2.31	1.89	1.71	1.42	1.57	1.94	2.16	1.81
HMQ	3.15	2.93	3.28	6.83	4.45	3.31	3.12	2.16	3.10	4.19	8.92	4.26
MHQ	3.79	2.73	4.44	6.85	5.95	5.58	7.07	5.49	8.70	9.86	9.26	7.15
HQ	23.1	15.0	18.0	44.0	25.0	22.4	61.1	24.1	39.0	30.2	26.6	30.4

Jahreswerte in m³/s (Q),l/s.km²(Mq), mm (h_A)									
	Berichtsjahr			Reihe: 2006 - 2010			Reihe: 1971 - 2011		
NQ	0.87	13.09.		0.66	18.06.2007		0.21	17.12.1983	
NQ_T	0.89	05.10.					0.23	16.12.1983	
$MJNQ_T$							0.78		
NJMQ							1.11		1995
MQ,Mq,h_A	1.48	33.6	1058	1.83	41.5	1309	1.77	40.1	1265
HJMQ							2.62		2009
MJHQ							20.5		
HQ	12.3	26.10.		39.0	04.09.2009		61.1	28.07.2003	
NNQ seit 1971:	0.21	17.12.1983		HHQ seit 1971:	61.1	28.07.2003			

Berichtsjahr(J)	Überschreitungsdauer der Abflüsse in Tagen					Reihe(R): 2006-2010					
m³/s	Tage(J)	Tage(R)	m³/s	Tage(J)	Tage(R)	m³/s	Tage(J)	Tage(R)	m³/s	Tage(J)	Tage(R)
10000			500			20.0		0.2	1.00	319	302.0
8000			350			16.0		0.2	0.80	365	356.6
6000			250			12.0		0.6	0.60		365.2
4000			180			9.00		1.0	0.40		
3000			140			7.00	1	1.6	0.30		
2000			100			5.00	1	4.6	0.20		
1600			80.0			3.50	3	20.4	0.10		
1200			60.0			2.50	11	65.4	0.06		
900			40.0			1.80	52	138.2	0.03		
700			30.0			1.40	177	215.4	0.00		

Im Mrz,Apr nach ergänzten Wasserständen ermittelt

Nr. 734 Miklauzhof Vellach

Mst.Nr. 212852 Art: Schreibpegel Einzugsgebiet: 194.3 km²

Monat	I	II	III	IV	V	VI	VII	VIII	IX	X	XI	XII
Tag	Tägliche Abflüsse 2011 in m³/s											
1.	7.62	3.83	3.20	3.44	3.71	3.81	3.72	3.53	2.58	2.53	5.95	2.34
2.	7.17	3.75	3.19	3.51	3.51	3.92	3.57	3.37	2.65	2.49	5.34	2.33
3.	6.62	3.71	3.19	3.48	3.45	3.92	3.44	3.24	2.70	2.39	4.91	2.49
4.	6.14	3.74	3.20	3.56	3.49	6.83	3.33	3.28	2.46	2.39	4.56	2.54
5.	5.83	3.75	3.19	4.40	3.24	6.22	3.27	3.14	2.63	2.35	4.23	2.70
6.	5.85	3.80	3.19	3.71	3.12	5.15	3.19	3.04	2.46	2.27	4.00	2.70
7.	6.00	3.78	3.17	3.54	3.03	6.18	3.06	2.96	2.39	5.58	3.84	2.42
8.	6.30	3.73	3.09	3.49	3.02	13.6	3.01	3.58	2.38	4.95	3.67	2.35
9.	6.05	3.73	3.10	3.40	2.93	7.99	2.92	9.16	2.32	4.23	3.51	2.27
10.	6.15	3.61	3.16	3.30	2.87	6.19	2.86	5.13	2.25	3.60	3.42	2.27
11.	7.78	3.57	3.16	3.20	2.85	5.33	3.71	4.17	2.25	4.03	3.28	2.25
12.	6.55	3.61	3.18	3.42	2.80	4.91	4.34	3.76	2.25	3.77	3.17	2.31
13.	5.85	3.63	3.27	3.65	2.93	4.49	3.07	3.55	2.24	3.25	3.11	2.78
14.	5.76	3.61	5.36	3.30	2.77	4.22	2.90	3.37	2.22	2.99	3.02	2.73
15.	5.73	3.55	4.76	3.19	5.91	4.01	3.01	3.41	2.25	2.81	2.97	5.10
16.	5.48	3.62	7.74	3.16	5.83	3.73	2.98	3.24	2.20	2.71	2.87	6.00
17.	5.28	3.78	19.2	3.05	4.34	3.56	2.80	3.06	2.17	2.66	2.82	15.4
18.	5.16	3.65	10.3	3.02	3.86	3.49	3.06	2.94	2.37	2.57	2.80	6.24
19.	5.09	3.57	7.32	2.99	3.53	32.8	2.87	3.52	19.6	2.52	2.70	4.81
20.	4.97	3.55	5.97	2.92	3.35	13.3	2.78	3.42	9.55	7.85	2.67	4.10
21.	4.77	3.52	5.18	2.87	3.41	8.60	3.49	2.99	5.39	6.07	2.69	3.74
22.	4.57	3.40	4.71	2.86	3.36	6.66	4.17	2.86	4.35	5.41	2.62	3.45
23.	4.27	3.34	4.40	2.81	3.18	6.13	4.38	2.74	3.80	4.93	2.54	3.23
24.	4.47	3.22	4.17	2.89	3.04	6.14	16.0	2.66	3.47	4.87	2.42	3.11
25.	4.31	3.30	4.02	2.96	3.28	5.40	8.61	2.61	3.21	6.91	2.43	2.94
26.	4.30	3.29	3.93	3.58	2.99	4.84	5.91	2.56	3.03	29.8	2.41	2.82
27.	4.16	3.28	3.80	3.06	2.94	4.46	5.00	2.64	2.88	24.8	2.40	2.74
28.	4.13	3.26	3.89	3.23	11.0	4.21	4.53	2.68	2.77	13.3	2.39	2.67
29.	4.00		4.11	3.89	6.27	3.94	4.24	2.53	2.67	9.56	2.39	2.67
30.	3.93		3.78	3.99	4.65	3.85	3.98	2.48	2.60	7.79	2.37	2.65
31.	3.92		3.60		4.10		3.82	2.43		6.74		2.52
	Extremwerte in m³/s											
am	23.	03.	08.	01.	03.	16.	07.	29.	12.	05.	24.	07.
NQ	2.87	2.71	2.87	1.58	1.48	3.02	2.67	1.44	2.13	2.25	1.24	1.88
HQ	13.8	5.00	29.3	5.25	23.4	62.7	26.0	13.4	37.8	41.0	6.42	31.9
am	11.	03.	17.	05.	28.	19.	24.	09.	19.	26.	01.	17.
	Monatsmittel in m³/s(MQ),l/s.km²(Mq) bzw.Monatssummen in mm (h_A)											
MQ	5.43	3.58	4.76	3.33	3.83	6.59	4.13	3.36	3.54	6.07	3.25	3.51
Mq	27.9	18.4	24.5	17.1	19.7	33.9	21.3	17.3	18.2	31.2	16.7	18.0
h_A	75	45	66	44	53	88	57	46	47	84	43	47

Reihe: 2006-2010	Mittlere Monatsmittel in m³/s (MQ),l/s.km²(Mq) bzw. -summen in mm (h_A)											
MQ	3.99	3.78	5.74	9.80	5.71	5.41	5.13	4.73	7.02	4.35	5.50	9.96
Mq	20.5	19.5	29.6	50.4	29.4	27.9	26.4	24.3	36.1	22.4	28.3	51.3
h_A	55	47	79	131	79	72	71	65	94	60	73	133
Reihe: 1951-2011	Mittlere Monatsmittel mit Extremwerten in m³/s											
NQ	0.37	0.70	1.19	1.58	1.48	1.29	1.16	1.28	1.16	1.25	1.11	1.20
NQ_T	1.74	1.55	1.64	2.08	1.87	1.74	1.41	1.73	1.52	1.56	1.57	1.24
MNQ_T	3.27	3.04	3.39	5.39	4.79	3.98	3.57	3.19	3.16	3.30	3.74	3.56
NMQ	1.99	1.79	2.29	2.37	2.44	2.04	1.78	1.99	2.55	1.74	2.38	2.23
MQ	4.71	4.46	5.88	8.98	7.93	6.49	5.89	5.11	5.85	6.81	7.70	6.18
HMQ	9.03	13.8	14.1	18.6	17.1	15.2	13.2	9.99	15.7	18.5	26.2	16.4
MHQ	15.7	13.4	20.2	24.7	25.5	27.4	31.1	30.9	39.3	35.1	43.2	26.6
HQ	96.2	76.9	83.4	135	108	89.9	111	190	143	101	183	140

Jahreswerte in m³/s (Q),l/s.km²(Mq), mm (h_A)

	Berichtsjahr			Reihe: 2006 - 2010			Reihe: 1951 - 2011		
NQ	1.24	24.11.		1.25	09.10.2008		0.37	28.01.1987	
NQ_T	2.17	17.09.					1.24	17.12.1985	
$MJNQ_T$							2.38		
NJMQ							4.01		2003
MQ,Mq,h_A	4.29	22.1	696	5.98	30.8	971	6.34	32.6	1028
HJMQ							9.70		1951
MJHQ							84.0		
HQ	62.7	19.06.		143	17.09.2010		190	28.08.1986	

NNQ seit 1951: 0.37 28.01.1987 **HHQ seit** 1951: 190 28.08.1986

Berichtsjahr(J)	Überschreitungsdauer der Abflüsse in Tagen					Reihe(R): 2006-2010					
m³/s	Tage(J)	Tage(R)	m³/s	Tage(J)	Tage(R)	m³/s	Tage(J)	Tage(R)	m³/s	Tage(J)	Tage(R)
10000			500			20.0	3	10.6	1.00		
8000			350			16.0	6	17.6	0.80		
6000			250			12.0	10	31.2	0.60		
4000			180			9.00	15	52.8	0.40		
3000			140			7.00	25	76.6	0.30		
2000			100			5.00	71	130.6	0.20		
1600			80.0		0.2	3.50	180	219.0	0.10		
1200			60.0		0.8	2.50	328	321.8	0.06		
900			40.0		2.4	1.80	365	365.2	0.03		
700			30.0	1	5.4	1.40			0.00		

Im Nov nach ergänzten Wasserständen ermittelt

Nr. 735 Maitratten Gurk

Mst.Nr. 212860 Art: Schreibpegel Einzugsgebiet: 201.4 km²

Monat	I	II	III	IV	V	VI	VII	VIII	IX	X	XI	XII
Tag	Tägliche Abflüsse 2011 in m³/s											
1.	3.50	2.33	1.67	2.65	4.46	4.04	5.67	4.20	3.00	3.34	2.98	1.52
2.	3.45	2.39	1.63	2.93	4.42	3.95	5.34	4.05	2.89	3.22	2.80	1.50
3.	3.36	2.07	1.65	3.30	4.61	4.04	5.04	4.08	2.77	3.12	2.71	1.57
4.	3.20	2.11	1.66	3.79	4.49	4.77	4.74	4.72	2.63	3.02	2.62	1.53
5.	3.08	2.09	1.66	3.88	4.30	4.20	4.48	3.97	2.69	2.90	2.55	1.52
6.	3.02	2.10	1.65	3.71	4.17	4.04	4.27	3.87	2.58	2.84	2.50	1.41
7.	3.06	2.09	1.59	4.24	4.08	4.93	4.06	3.73	2.49	4.74	2.45	1.38
8.	3.03	2.09	1.58	4.98	4.00	6.04	3.87	5.05	2.46	3.64	2.39	1.38
9.	2.90	2.05	1.58	5.10	3.91	5.28	3.66	7.33	2.42	3.28	2.34	1.36
10.	2.98	2.03	1.61	4.86	3.82	5.04	3.50	5.53	2.34	3.34	2.29	1.39
11.	3.29	2.05	1.64	4.53	3.75	5.58	4.10	5.14	2.25	3.64	2.25	1.38
12.	2.96	2.14	1.66	4.39	3.79	8.03	3.99	4.91	2.28	3.37	2.22	1.37
13.	2.92	2.13	1.67	4.16	3.80	7.20	3.43	4.82	2.22	3.21	2.15	1.36
14.	3.09	2.06	1.77	3.85	3.66	7.07	3.25	4.54	2.38	3.12	2.11	1.36
15.	2.98	1.99	1.82	3.65	5.11	6.78	4.29	4.48	2.63	3.05	2.07	1.35
16.	2.85	1.96	2.31	3.44	4.14	6.42	3.63	4.23	2.31	3.02	2.00	1.38
17.	2.81	1.96	4.37	3.26	3.76	6.05	3.26	4.00	2.27	2.93	1.95	1.54
18.	2.87	1.96	2.96	3.09	3.62	6.41	3.96	3.82	2.82	2.87	1.92	1.38
19.	2.73	1.95	2.45	3.01	3.47	16.6	3.38	4.08	12.7	2.79	1.88	1.29
20.	2.64	1.90	2.21	2.94	3.41	13.8	3.16	4.09	8.58	3.60	1.83	1.19
21.	2.51	1.88	2.08	2.92	3.41	11.7	3.04	3.62	6.70	3.09	1.80	1.12
22.	2.40	1.84	2.03	2.93	3.39	10.3	3.00	3.43	5.86	2.93	1.72	1.21
23.	2.62	1.64	2.08	2.95	3.46	10.1	3.70	3.29	5.27	2.87	1.69	1.23
24.	2.42	1.88	2.15	3.02	3.23	10.1	9.12	3.16	4.79	2.79	1.66	1.22
25.	2.47	1.74	2.29	3.26	3.09	8.84	6.68	3.05	4.53	2.98	1.63	1.24
26.	2.39	1.73	2.38	3.27	2.97	8.23	5.85	2.93	4.21	4.23	1.62	1.20
27.	2.37	1.76	2.41	3.48	3.14	7.57	5.54	3.39	4.01	4.48	1.61	1.23
28.	2.30	1.73	2.60	3.84	5.56	7.05	5.39	3.25	3.77	3.62	1.58	1.19
29.	2.33		2.53	4.84	4.19	6.50	5.05	2.96	3.62	3.37	1.54	1.19
30.	2.25		2.47	4.66	3.89	6.13	4.69	2.86	3.47	3.22	1.53	1.21
31.	2.21		2.52		3.77		4.43	3.06		3.10		1.14
	Extremwerte in m³/s											
am	31.	23.	08.	01.	26.	01.	21.	26.	14.	19.	29.	21.
NQ	1.94	1.32	1.25	2.52	2.39	3.51	2.52	2.64	1.85	2.64	1.44	0.92
HQ	3.84	3.84	5.20	5.63	6.55	20.2	12.4	10.9	22.7	8.31	3.18	1.69
am	10.	02.	17.	29.	15.	19.	24.	09.	19.	07.	01.	17.
	Monatsmittel in m³/s(MQ),l/s.km²(Mq) bzw.Monatssummen in mm (h_A)											
MQ	2.81	1.99	2.09	3.70	3.90	7.23	4.44	4.05	3.76	3.28	2.08	1.33
Mq	13.9	9.87	10.4	18.4	19.4	35.9	22.0	20.1	18.7	16.3	10.3	6.62
h_A	37	24	28	48	52	93	59	54	48	44	27	17

Reihe: 2006-2010	Mittlere Monatsmittel in m³/s (MQ),l/s.km²(Mq) bzw. -summen in mm (h_A)											
MQ	1.44	1.22	1.44	5.20	6.69	4.99	4.10	3.87	3.91	3.07	2.98	2.43
Mq	7.14	6.05	7.17	25.8	33.2	24.8	20.3	19.2	19.4	15.2	14.8	12.1
h_A	19	15	19	67	89	64	54	51	50	41	38	31
Reihe: 1951-2011	Mittlere Monatsmittel mit Extremwerten in m³/s											
NQ	0.42	0.43	0.40	0.72	1.48	1.40	1.40	1.14	0.98	0.46	0.74	0.58
NQ_T	0.62	0.53	0.60	0.74	1.57	1.48	1.52	1.14	0.98	0.46	0.93	0.68
MNQ_T	1.19	1.09	1.14	2.25	4.57	4.02	3.27	2.89	2.57	2.32	2.25	1.64
NMQ	0.71	0.59	0.93	1.43	2.60	2.02	2.07	1.69	1.16	1.07	1.19	0.83
MQ	1.54	1.35	1.83	4.33	7.71	6.16	5.19	4.51	4.20	3.96	3.49	2.31
HMQ	3.34	4.13	5.71	11.1	23.3	16.9	11.5	11.6	12.6	11.6	13.7	6.72
MHQ	2.32	1.88	3.49	8.67	14.3	12.6	11.6	11.4	10.7	9.81	7.03	3.90
HQ	7.14	6.44	9.88	21.7	45.0	44.4	24.7	52.0	46.0	41.8	54.0	12.0

Jahreswerte in m³/s (Q),l/s.km²(Mq), mm (h_A)

	Berichtsjahr			Reihe: 2006 - 2010			Reihe: 1951 - 2011		
NQ	0.92	21.12.		0.63	26.12.2006		0.40	10.03.1996	
NQ_T	1.12	21.12.					0.46	22.10.1961	
$MJNQ_T$							0.94		
NJMQ							2.29		1971
MQ,Mq,h_A	3.39	16.8	531	3.48	17.3	545	3.89	19.3	610
HJMQ							7.10		1965
MJHQ							22.6		
HQ	22.7	19.09.		21.0	20.05.2006		54.0	05.11.1966	

NNQ seit 1951: 0.40 10.03.1996 **HHQ seit** 1951: 54.0 05.11.1966

Berichtsjahr(J)	Überschreitungsdauer der Abflüsse in Tagen					Reihe(R): 2006-2010					
m³/s	Tage(J)	Tage(R)	m³/s	Tage(J)	Tage(R)	m³/s	Tage(J)	Tage(R)	m³/s	Tage(J)	Tage(R)
10000			500			20.0			1.00	365	347.8
8000			350			16.0	1	0.4	0.80		365.2
6000			250			12.0	3	6.2	0.60		
4000			180			9.00	8	16.2	0.40		
3000			140			7.00	17	33.0	0.30		
2000			100			5.00	44	67.0	0.20		
1600			80.0			3.50	132	133.0	0.10		
1200			60.0			2.50	237	201.0	0.06		
900			40.0			1.80	306	264.6	0.03		
700			30.0			1.40	341	299.2	0.00		

Im Jän durch Eis beeinflusst
Im Jän,Okt,Dez nach ergänzten Wasserständen ermittelt

Abflüsse

Nr. 736 Urschwirtbrücke Gurk

Mst.Nr. 212878 Art: Schreibpegel Einzugsgebiet: 230.3 km²

Monat	I	II	III	IV	V	VI	VII	VIII	IX	X	XI	XII
Tag	Tägliche Abflüsse 2011 in m³/s											
1.	4.31	2.07	1.64	2.54	4.30	4.98	6.01	4.77	3.30	3.64	3.68	1.78
2.	4.16	2.11	1.62	2.69	4.22	4.00	5.69	4.60	3.15	3.48	3.52	1.76
3.	3.85	2.28	1.58	2.92	4.37	3.89	5.40	4.52	3.05	3.32	3.40	1.84
4.	3.52	2.29	1.60	3.35	4.23	5.11	5.10	5.27	2.87	3.16	3.30	1.79
5.	3.46	2.26	1.62	3.49	4.09	4.23	4.84	4.37	2.90	3.04	3.17	1.78
6.	3.64	2.21	1.59	3.27	3.96	3.89	4.62	4.23	2.74	3.01	3.08	1.65
7.	4.44	2.17	1.52	3.61	3.87	5.13	4.40	4.07	2.63	5.20	3.04	1.61
8.	4.01	2.14	1.44	4.40	3.78	6.67	4.20	5.41	2.61	4.18	2.93	1.62
9.	3.57	2.10	1.54	4.54	3.71	5.35	3.93	7.90	2.55	3.69	2.88	1.57
10.	3.81	2.06	1.55	4.37	3.60	5.01	3.75	5.94	2.46	3.67	2.80	1.59
11.	4.96	2.08	1.58	4.13	3.57	5.44	4.17	5.54	2.34	3.98	2.75	1.60
12.	3.97	2.18	1.62	4.03	3.82	8.98	4.41	5.27	2.35	3.51	2.66	1.60
13.	3.69	2.21	1.66	3.83	3.83	7.80	3.70	5.21	2.31	3.30	2.61	1.59
14.	3.97	2.16	1.77	3.54	3.59	7.43	3.47	4.98	2.37	3.18	2.53	1.58
15.	3.90	2.10	1.79	3.33	5.10	6.90	4.52	4.89	2.85	3.08	2.48	1.56
16.	3.65	2.08	2.68	3.15	4.25	6.43	3.96	4.68	2.40	3.04	2.39	1.61
17.	3.55	2.12	5.88	2.94	3.88	5.93	3.47	4.44	2.33	2.96	2.33	1.82
18.	3.32	2.09	3.41	2.80	3.70	6.19	4.25	4.21	2.90	2.87	2.28	1.60
19.	3.28	2.09	2.72	2.72	3.53	20.1	3.63	4.40	15.3	2.76	2.23	1.49
20.	3.09	1.98	2.37	2.67	3.45	15.6	3.34	4.58	9.77	3.89	2.18	1.35
21.	2.85	1.95	2.18	2.65	3.39	13.1	3.23	3.99	7.37	3.24	2.12	1.26
22.	2.59	1.88	2.11	2.66	3.36	11.3	3.17	3.77	6.41	3.06	2.10	1.37
23.	2.16	1.63	2.10	2.70	3.48	10.8	4.05	3.60	5.79	2.93	2.03	1.40
24.	2.56	1.59	2.13	2.77	3.20	11.0	10.1	3.46	5.30	2.89	2.06	1.39
25.	2.60	1.64	2.19	2.97	3.06	9.19	7.13	3.30	4.98	3.04	2.14	1.41
26.	2.60	1.75	2.29	3.04	2.91	8.45	6.17	3.19	4.65	4.44	1.90	1.36
27.	2.50	1.76	2.30	3.22	3.02	7.90	5.94	3.60	4.42	5.01	1.89	1.40
28.	2.39	1.73	2.55	3.62	5.54	7.32	5.86	3.63	4.15	4.38	1.88	1.35
29.	2.17		2.59	4.60	4.18	6.76	5.62	3.20	3.97	4.16	1.80	1.36
30.	2.26		2.49	4.47	3.82	6.43	5.28	3.09	3.80	3.98	1.78	1.37
31.	2.11		2.50		3.69		5.02	3.29		3.83		1.29
	Extremwerte in m³/s											
am	31.	24.	08.	01.	26.	01.	21.	30.	14.	19.	25.	20.
NQ	1.74	1.27	1.17	2.44	2.42	3.37	2.63	2.78	2.02	2.61	1.78	1.13
HQ	6.22	3.00	8.11	5.38	6.64	25.2	14.4	11.5	27.5	8.76	3.70	2.04
am	11.	03.	17.	29.	28.	19.	24.	09.	19.	07.	01.	17.
	Monatsmittel in m³/s(MQ),l/s.km²(Mq) bzw.Monatssummen in mm (h_A)											
MQ	3.32	2.02	2.15	3.37	3.82	7.72	4.79	4.43	4.13	3.55	2.53	1.54
Mq	14.4	8.79	9.33	14.6	16.6	33.5	20.8	19.2	17.9	15.4	11.0	6.69
h_A	39	21	25	38	44	87	56	52	47	41	28	17
Reihe: 2006-2010	Mittlere Monatsmittel in m³/s (MQ),l/s.km²(Mq) bzw. -summen in mm (h_A)											
MQ	1.58	1.33	1.67	5.79	7.50	5.58	4.53	4.27	4.25	3.40	3.67	2.86
Mq	6.87	5.78	7.26	25.1	32.6	24.2	19.7	18.5	18.5	14.8	16.0	12.4
h_A	18	14	19	65	87	63	53	50	48	40	41	32
Reihe: 1966-2011	Mittlere Monatsmittel mit Extremwerten in m³/s											
NQ	0.52	0.46	0.60	0.86	1.64	1.72	1.27	1.11	1.24	1.17	0.89	0.63
NQ_T	0.52	0.52	0.62	0.88	1.72	1.81	1.34	1.19	1.31	1.24	1.02	0.78
MNQ_T	1.22	1.06	1.13	2.08	4.61	3.84	3.17	2.88	2.52	2.40	2.28	1.64
NMQ	0.72	0.66	1.04	1.41	2.93	2.33	1.91	1.80	1.73	1.58	1.15	0.94
MQ	1.50	1.25	1.75	4.39	7.99	6.14	5.26	4.69	4.27	4.26	3.63	2.29
HMQ	3.32	2.03	4.94	12.4	28.1	17.8	11.7	13.0	9.60	13.0	16.1	6.86
MHQ	2.36	1.78	3.96	9.96	16.6	15.1	15.1	13.9	13.0	12.3	8.53	4.05
HQ	10.5	4.57	11.2	23.9	57.0	50.3	35.3	36.8	53.0	53.4	60.0	12.2

Jahreswerte in m³/s (Q),l/s.km²(Mq), mm (h_J)

	Berichtsjahr			Reihe: 2006 - 2010			Reihe: 1966 - 2011		
NQ	1.13	20.12.		0.63	26.12.2006		0.46	24.02.2000	
NQ_T	1.26	21.12.					0.52	12.01.1984	
$MJNQ_T$							0.96		
NJMQ							2.18		1971
MQ,Mq,h_A	3.62	15.7	495	3.92	17.0	536	3.97	17.2	543
HJMQ							6.90		1975
MJHQ							27.0		
HQ	27.5	19.09.		28.6	06.05.2010		60.0	05.11.1966	

NNQ seit 1965: 0.46 24.02.2000 **HHQ seit** 1965: 60.0 05.11.1966

Berichtsjahr(J) Überschreitungsdauer der Abflüsse in Tagen Reihe(R): 2006-2010

m³/s	Tage(J)	Tage(R)	m³/s	Tage(J)	Tage(R)	m³/s	Tage(J)	Tage(R)	m³/s	Tage(J)	Tage(R)
10000			500			20.0	1	0.2	1.00	365	365.0
8000			350			16.0	1	1.6	0.80		365.2
6000			250			12.0	4	11.0	0.60		
4000			180			9.00	10	24.4	0.40		
3000			140			7.00	19	44.2	0.30		
2000			100			5.00	55	84.6	0.20		
1600			80.0			3.50	160	152.4	0.10		
1200			60.0			2.50	254	223.4	0.06		
900			40.0			1.80	314	280.4	0.03		
700			30.0			1.40	356	316.0	0.00		

durch Versickerung beeinflusst
Im Jän,Feb,Mrz,Apr,Mai,Jun,Aug,Nov,Dez n.erg.Wasserständen erm.

Nr. 737 Weitensfeld (Ost) Gurk

Mst.Nr. 212886 Art: Schreibpegel Einzugsgebiet: 431.8 km²

Monat	I	II	III	IV	V	VI	VII	VIII	IX	X	XI	XII
Tag	Tägliche Abflüsse 2011 in m³/s											
1.	6.98	3.89	3.34	4.51	6.33	5.87	8.04	6.14	4.78	4.64	4.75	2.41
2.	6.78	3.96	3.25	4.67	6.20	5.95	7.59	5.87	4.64	4.51	4.59	2.34
3.	6.38	4.19	3.25	5.00	6.53	5.81	7.14	5.76	4.61	4.31	4.47	2.46
4.	5.84	4.26	3.24	5.47	6.32	6.96	6.74	7.57	4.14	4.18	4.35	2.47
5.	5.79	4.26	3.28	5.93	5.98	6.11	6.37	5.96	4.20	3.97	4.20	2.47
6.	5.94	4.15	3.27	5.48	5.78	5.78	6.01	5.74	3.95	3.87	4.09	2.40
7.	6.99	4.10	3.17	5.77	5.61	6.52	5.75	5.45	3.85	8.00	3.99	2.33
8.	6.64	4.06	2.94	6.58	5.46	9.53	5.47	7.83	3.86	5.89	3.91	2.35
9.	5.94	4.01	3.12	6.71	5.37	7.60	5.00	12.1	3.79	4.99	3.82	2.15
10.	5.99	3.93	3.19	6.65	5.23	7.15	4.75	8.97	3.60	4.69	3.74	2.19
11.	7.92	3.97	3.24	6.28	5.11	7.05	5.11	8.23	3.46	5.00	3.70	2.11
12.	6.62	4.10	3.32	6.10	5.23	10.8	6.22	7.73	3.30	4.49	3.61	2.18
13.	6.11	4.18	3.40	5.99	5.52	10.0	4.74	7.47	3.20	4.23	3.53	2.21
14.	6.42	4.12	3.54	5.60	5.05	9.62	4.43	7.11	3.22	4.10	3.47	2.18
15.	6.45	4.04	3.64	5.35	6.99	8.99	5.74	6.85	4.06	3.99	3.40	2.20
16.	6.09	3.97	4.23	5.13	6.12	8.61	5.22	6.62	3.38	3.95	3.31	2.19
17.	5.95	4.07	9.59	4.93	5.54	8.09	4.55	6.30	3.23	3.87	3.23	2.47
18.	5.70	4.01	6.39	4.74	5.28	7.96	5.36	6.01	3.62	3.77	3.15	2.10
19.	5.60	4.03	5.22	4.62	5.04	25.2	4.79	6.34	21.6	3.62	3.09	2.12
20.	5.39	3.87	4.66	4.51	4.86	19.3	4.35	6.92	14.3	5.66	3.04	1.85
21.	5.00	3.83	4.34	4.46	4.83	16.6	4.10	5.77	10.3	4.60	2.99	1.95
22.	4.82	3.70	4.21	4.44	4.81	15.0	4.14	5.37	8.77	4.27	2.88	2.03
23.	3.95	3.36	4.15	4.43	5.01	14.0	5.36	5.11	7.78	4.08	2.78	2.15
24.	4.55	3.03	4.20	4.46	4.67	15.1	14.2	4.95	7.07	3.97	2.73	2.19
25.	4.65	3.33	4.24	4.64	4.47	12.5	10.2	4.77	6.54	3.97	2.63	2.16
26.	4.66	3.39	4.43	4.97	4.30	11.5	8.28	4.64	6.03	5.48	2.63	2.16
27.	4.60	3.55	4.44	5.01	4.36	10.6	8.11	4.74	5.66	6.94	2.58	2.11
28.	4.41	3.48	4.59	5.61	8.46	9.82	8.17	5.51	5.30	5.67	2.55	2.11
29.	4.06		4.72	6.82	6.25	9.10	7.79	4.65	5.09	5.36	2.49	2.10
30.	4.23		4.47	6.71	5.53	8.51	6.93	4.55	4.84	5.14	2.45	2.06
31.	3.92		4.48		5.26		6.50	4.90		4.94		2.03
	Extremwerte in m³/s											
am	31.	23.	02.	21.	07.	01.	08.	29.	13.	21.	11.	02.
NQ	2.62	1.96	2.07	4.19	3.53	4.37	3.16	3.47	2.87	1.97	1.26	1.17
HQ	9.49	5.29	12.4	7.59	11.8	33.0	20.7	17.0	39.0	14.8	5.51	3.16
am	11.	03.	17.	29.	28.	19.	24.	09.	19.	07.	03.	06.
	Monatsmittel in m³/s(MQ),l/s.km²(Mq) bzw.Monatssummen in mm (h_A)											
MQ	5.62	3.89	4.11	5.39	5.53	10.2	6.36	6.32	5.74	4.71	3.41	2.20
Mq	13.0	9.00	9.53	12.5	12.8	23.6	14.7	14.6	13.3	10.9	7.89	5.10
h_A	35	22	26	32	34	61	39	39	34	29	20	13
Reihe: 2006-2010	Mittlere Monatsmittel in m³/s (MQ),l/s.km²(Mq) bzw. -summen in mm (h_A)											
MQ	2.49	2.10	2.87	7.92	9.28	7.71	6.12	6.16	6.15	5.00	5.48	4.93
Mq	5.77	4.86	6.65	18.3	21.5	17.9	14.2	14.3	14.2	11.6	12.7	11.4
h_A	15	12	18	48	58	46	38	38	37	31	33	30
Reihe: 1951-2011	Mittlere Monatsmittel mit Extremwerten in m³/s											
NQ	0.40	0.41	0.44	0.80	1.89	0.97	1.35	1.36	1.18	0.74	1.09	0.28
NQ_T	0.60	0.76	0.67	1.11	2.44	2.29	2.11	1.61	1.18	1.60	1.55	0.65
MNQ_T	1.98	1.81	2.25	4.15	6.68	5.93	5.00	4.45	4.12	3.85	3.75	2.84
NMQ	0.83	1.12	1.53	2.14	3.28	2.86	3.12	2.69	1.98	2.00	1.98	1.33
MQ	2.74	2.41	3.46	7.22	10.9	9.12	7.99	7.27	6.72	6.62	6.18	4.21
HMQ	6.54	6.71	9.22	20.3	35.2	22.7	17.9	19.0	20.3	21.3	22.8	10.3
MHQ	4.83	3.77	7.16	14.3	21.6	20.5	20.1	19.0	18.5	17.5	14.4	7.79
HQ	25.1	10.4	20.7	63.6	86.0	88.2	52.6	87.0	90.0	84.6	115	25.5

Jahreswerte in m³/s (Q),l/s.km²(Mq), mm (h_J)

	Berichtsjahr			Reihe: 2006 - 2010			Reihe: 1951 - 2011		
NQ	1.17	02.12.		0.43	28.12.2006		0.28	10.12.2001	
NQ_T	1.85	20.12.					0.60	06.01.2002	
$MJNQ_T$							1.46		
NJMQ							3.12		1971
MQ,Mq,h_A	5.29	12.3	386	5.59	12.9	408	6.26	14.5	457
HJMQ							10.2		1965
MJHQ							38.1		
HQ	39.0	19.09.		36.3	16.08.2008		115	05.11.1966	

NNQ seit 1951: 0.28 10.12.2001 **HHQ seit** 1951: 115 05.11.1966

Berichtsjahr(J) Überschreitungsdauer der Abflüsse in Tagen Reihe(R): 2006-2010

m³/s	Tage(J)	Tage(R)	m³/s	Tage(J)	Tage(R)	m³/s	Tage(J)	Tage(R)	m³/s	Tage(J)	Tage(R)
10000			500			20.0	2	3.4	1.00		365.2
8000			350			16.0	4	12.0	0.80		
6000			250			12.0	11	26.6	0.60		
4000			180			9.00	22	53.0	0.40		
3000			140			7.00	50	88.6	0.30		
2000			100			5.00	163	156.4	0.20		
1600			80.0			3.50	293	233.8	0.10		
1200			60.0			2.50	332	287.8	0.06		
900			40.0			1.80	365	338.4	0.03		
700			30.0			1.40		361.8	0.00		

Im Okt,Dez nach ergänzten Wasserständen ermittelt

Nr. 738 Grades Metnitz

Mst.Nr. 213306 Art: Schreibpegel Einzugsgebiet: 144.6 km²

Monat	I	II	III	IV	V	VI	VII	VIII	IX	X	XI	XII
Tag	Tägliche Abflüsse 2011 in m³/s											
1.	1.86	1.28	1.01	1.48	1.63	1.76	2.90	1.84	2.15	2.51	1.81	1.10
2.	1.80	1.40	0.96	1.50	1.63	1.70	2.77	1.78	2.15	2.46	1.77	1.09
3.	1.73	1.33	0.95	1.57	1.68	1.79	2.64	3.48	2.03	2.40	1.74	1.11
4.	1.50	1.20	0.97	1.69	1.56	2.00	2.52	3.02	1.88	2.35	1.70	1.09
5.	1.40	1.20	1.02	1.75	1.50	1.80	2.41	2.12	2.09	2.27	1.67	1.08
6.	1.51	1.22	1.03	1.68	1.47	1.72	2.32	2.01	1.98	2.24	1.63	1.07
7.	1.63	1.21	0.96	1.70	1.45	1.99	2.24	1.96	1.81	4.42	1.58	1.06
8.	1.62	1.20	0.93	1.77	1.41	2.43	2.14	2.76	1.77	2.53	1.57	1.05
9.	1.62	1.18	0.94	1.77	1.38	1.99	2.03	3.44	1.74	2.17	1.55	1.00
10.	1.64	1.17	0.98	1.74	1.34	1.86	1.96	2.71	1.68	2.13	1.54	1.01
11.	2.07	1.20	1.04	1.72	1.32	1.95	1.94	3.11	1.65	2.06	1.50	1.00
12.	1.78	1.33	1.05	1.68	1.31	2.97	1.90	3.19	1.61	1.93	1.47	1.00
13.	1.70	1.30	1.06	1.65	1.30	2.65	1.81	3.22	1.60	1.86	1.45	1.02
14.	1.85	1.26	1.21	1.60	1.28	2.63	1.74	3.00	2.18	1.80	1.41	1.00
15.	1.79	1.21	1.20	1.57	1.96	2.53	2.29	3.13	2.14	1.80	1.39	1.01
16.	1.69	1.17	1.87	1.52	1.52	2.67	1.91	2.87	1.80	1.78	1.37	1.01
17.	1.65	1.21	4.17	1.48	1.40	2.54	1.78	2.62	1.80	1.78	1.34	1.06
18.	1.60	1.21	2.21	1.45	1.33	3.01	2.27	2.46	1.87	1.73	1.32	0.94
19.	1.58	1.25	1.82	1.41	1.30	8.68	1.92	2.70	5.77	1.72	1.30	0.89
20.	1.53	1.17	1.64	1.38	1.55	6.17	1.80	2.50	4.14	2.59	1.28	0.85
21.	1.46	1.13	1.51	1.35	1.81	5.81	1.62	2.24	3.75	1.98	1.25	0.84
22.	1.39	1.10	1.47	1.31	1.52	5.39	1.56	2.01	3.53	1.84	1.22	0.89
23.	1.45	1.02	1.46	1.29	1.42	5.12	1.87	2.00	3.35	1.79	1.22	0.98
24.	1.42	1.15	1.44	1.32	1.36	5.04	4.82	1.97	3.21	1.76	1.20	0.98
25.	1.35	1.07	1.44	1.37	1.31	4.36	2.95	1.90	3.09	1.75	1.17	0.98
26.	1.33	1.01	1.46	1.36	1.28	4.06	2.47	1.87	2.96	2.66	1.17	0.99
27.	1.34	1.02	1.48	1.35	1.49	3.76	2.31	2.11	2.82	2.76	1.15	1.00
28.	1.35	1.03	1.54	1.46	3.39	3.51	2.25	1.99	2.74	2.07	1.15	1.03
29.	1.28		1.53	1.73	2.08	3.27	2.13	1.87	2.66	1.95	1.13	1.07
30.	1.26		1.49	1.73	1.86	3.09	2.01	1.82	2.57	1.90	1.13	1.06
31.	1.34		1.46		1.76		1.91	2.14		1.85		1.02
	Extremwerte in m³/s											
am	31.	07.	28.	01.	20.	03.	22.	29.	09.	29.	29.	12.
NQ	1.01	0.75	0.65	0.95	0.82	1.15	0.70	1.07	1.33	0.70	0.50	0.55
HQ	2.44	2.09	5.99	2.28	6.33	13.7	7.55	19.3	10.5	9.01	2.41	1.47
am	11.	24.	17.	07.	28.	19.	24.	03.	19.	07.	16.	31.
	Monatsmittel in m³/s(MQ),l/s.km²(Mq) bzw.Monatssummen in mm (h_A)											
MQ	1.56	1.19	1.40	1.55	1.57	3.28	2.23	2.45	2.48	2.16	1.41	1.01
Mq	10.8	8.21	9.66	10.7	10.8	22.7	15.4	16.9	17.2	14.9	9.72	6.98
h_A	29	20	26	28	29	59	41	45	45	40	25	18

Reihe: 2006-2010	Mittlere Monatsmittel in m³/s (MQ),l/s.km²(Mq) bzw. -summen in mm (h_A)											
MQ	1.14	0.94	1.06	2.08	2.38	2.31	1.98	2.06	2.32	1.85	1.87	1.67
Mq	7.87	6.52	7.36	14.4	16.4	16.0	13.7	14.3	16.1	12.8	13.0	11.6
h_A	21	16	20	37	44	41	37	38	42	34	34	30
Reihe: 1982-2011	Mittlere Monatsmittel mit Extremwerten in m³/s											
NQ	0.27	0.32	0.30	0.43	0.43	0.21	0.32	0.43	0.38	0.37	.000	.000
NQ_T	0.40	0.43	0.54	0.69	0.74	0.26	0.35	0.48	0.69	0.61	0.66	0.44
MNQ_T	0.91	0.83	0.87	1.24	1.65	1.55	1.40	1.43	1.55	1.48	1.40	1.15
NMQ	0.55	0.61	0.80	0.85	1.05	0.75	0.95	0.67	0.79	1.15	0.84	0.64
MQ	1.14	1.00	1.16	1.87	2.57	2.28	2.20	2.20	2.27	2.28	2.03	1.57
HMQ	2.28	1.73	2.09	4.49	5.15	4.33	4.70	5.24	4.88	5.09	6.82	3.72
MHQ	2.11	1.72	2.66	3.73	6.22	8.58	9.47	11.5	10.3	7.24	4.47	3.05
HQ	10.7	3.00	6.16	8.30	15.8	29.8	17.4	29.1	43.8	19.6	19.7	8.06

Jahreswerte in m³/s (Q),l/s.km²(Mq), mm (h_A)									
	Berichtsjahr			Reihe: 2006 - 2010			Reihe: 1982 - 2011		
NQ	0.50	29.11.		0.47	13.12.2006		.000	06.11.1997	
NQ_T	0.84	21.12.					0.26	22.06.2002	
$MJNQ_T$							0.65		
NJMQ							1.15		2003
MQ,Mq,h_A	1.86	12.8	405	1.82	12.6	396	1.88	13.0	411
HJMQ							2.51		2000
MJHQ							17.6		
HQ	19.3	03.08.		35.5	12.09.2008		43.8	06.09.1997	

NNQ seit 1982: .000 06.11.1997 **HHQ seit** 1982: 43.8 06.09.1997

Berichtsjahr(J) Überschreitungsdauer der Abflüsse in Tagen Reihe(R): 2006-2010											
m³/s	Tage(J)	Tage(R)	m³/s	Tage(J)	Tage(R)	m³/s	Tage(J)	Tage(R)	m³/s	Tage(J)	Tage(R)
10000			500			20.0			1.00	349	299.8
8000			350			16.0			0.80	365	336.6
6000			250			12.0			0.60		365.2
4000			180			9.00			0.40		
3000			140			7.00	1	0.2	0.30		
2000			100			5.00	7	6.2	0.20		
1600			80.0			3.50	17	25.8	0.10		
1200			60.0			2.50	59	64.4	0.06		
900			40.0			1.80	145	137.8	0.03		
700			30.0			1.40	249	216.4	0.00		

Im Jän durch Eis beeinflusst
Im Jän,Sep,Okt nach ergänzten Wasserständen ermittelt

Nr. 739 Guldendorf Olsabach

Mst.Nr. 213405 Art: Schreibpegel Einzugsgebiet: 161.8 km²

Monat	I	II	III	IV	V	VI	VII	VIII	IX	X	XI	XII
Tag	Tägliche Abflüsse 2011 in m³/s											
1.	1.58	1.16	0.99	1.26	1.23	0.91	1.16	1.04	1.90	1.49	1.89	1.36
2.	1.55	1.32	0.95	1.27	1.19	0.86	1.14	1.00	2.02	1.44	1.87	1.33
3.	1.48	1.22	0.96	1.26	1.21	0.89	1.12	1.93	1.78	1.43	1.84	1.32
4.	1.31	1.13	0.97	1.34	1.11	1.24	1.09	2.57	1.56	1.40	1.80	1.30
5.	1.23	1.11	1.02	1.36	1.06	1.01	1.05	1.62	1.94	1.37	1.78	1.31
6.	1.26	1.12	1.03	1.28	1.04	0.94	1.03	1.40	1.80	1.36	1.75	1.30
7.	1.49	1.13	0.96	1.26	1.00	1.12	1.19	1.28	1.56	3.27	1.70	1.27
8.	1.46	1.12	0.93	1.29	0.97	1.65	1.13	2.40	1.49	2.23	1.68	1.29
9.	1.42	1.10	0.95	1.23	0.95	1.14	1.00	3.01	1.46	1.87	1.67	1.22
10.	1.44	1.09	0.99	1.18	0.88	1.04	0.95	2.03	1.39	1.80	1.67	1.23
11.	1.85	1.13	1.04	1.15	0.83	1.04	0.93	1.76	1.38	1.79	1.67	1.22
12.	1.65	1.26	1.06	1.16	0.82	1.55	0.92	1.68	1.30	1.63	1.66	1.23
13.	1.55	1.28	1.09	1.14	0.83	1.24	0.90	1.71	1.30	1.56	1.65	1.27
14.	1.62	1.28	1.30	1.12	0.82	1.19	0.89	1.59	1.90	1.52	1.62	1.22
15.	1.63	1.28	1.34	1.14	1.26	1.08	1.57	1.62	1.99	1.48	1.60	1.23
16.	1.55	1.22	1.74	1.13	0.99	1.05	1.15	1.60	1.62	1.47	1.58	1.23
17.	1.47	1.23	3.69	1.12	0.89	1.02	1.03	1.50	1.54	1.47	1.57	1.39
18.	1.44	1.22	2.23	1.08	0.85	1.10	1.27	1.44	1.55	1.44	1.57	1.19
19.	1.43	1.23	1.89	1.07	0.84	5.05	1.15	1.67	6.36	1.41	1.52	1.13
20.	1.39	1.19	1.61	1.05	0.83	2.21	1.02	1.57	3.68	2.29	1.49	1.05
21.	1.34	1.14	1.48	1.02	0.86	1.76	0.96	1.41	2.44	1.84	1.49	1.06
22.	1.31	1.10	1.43	1.01	0.84	1.54	0.94	1.33	2.06	1.67	1.48	1.07
23.	1.15	0.99	1.40	0.99	0.82	1.59	1.09	1.27	1.91	1.60	1.46	1.09
24.	1.29	1.08	1.36	1.01	0.79	1.94	2.57	1.23	1.80	1.55	1.42	1.08
25.	1.22	1.00	1.36	1.09	0.78	1.60	1.62	1.20	1.75	1.59	1.39	1.07
26.	1.21	0.99	1.34	1.06	0.75	1.48	1.30	1.27	1.70	2.12	1.40	1.07
27.	1.20	1.01	1.33	1.05	0.81	1.39	1.35	1.49	1.70	2.72	1.40	1.07
28.	1.19	1.02	1.34	1.10	2.14	1.31	1.24	1.60	1.60	2.18	1.39	1.06
29.	1.27		1.33	1.14	1.19	1.23	1.21	1.44	1.54	2.05	1.39	1.05
30.	1.13		1.29	1.28	0.99	1.19	1.14	1.38	1.52	1.98	1.37	1.06
31.	1.17		1.28		0.92		1.09	1.38		1.94		1.03
	Extremwerte in m³/s											
am	29.	25.	08.	12.	19.	01.	07.	03.	01.	07.	28.	08.
NQ	0.89	0.37	0.37	0.56	0.56	0.56	0.36	0.66	0.70	0.89	0.81	0.70
HQ	2.06	1.90	5.28	1.98	3.79	8.85	3.39	9.64	13.3	6.72	2.08	1.77
am	11.	25.	17.	08.	28.	19.	15.	03.	19.	07.	11.	08.
	Monatsmittel in m³/s(MQ),l/s.km²(Mq) bzw.Monatssummen in mm (h_A)											
MQ	1.40	1.15	1.34	1.15	0.98	1.41	1.17	1.59	1.92	1.77	1.59	1.19
Mq	8.63	7.10	8.31	7.14	6.08	8.73	7.21	9.85	11.9	11.0	9.84	7.34
h_A	23	17	22	18	16	23	19	26	31	29	26	19

Reihe: 2006-2010	Mittlere Monatsmittel in m³/s (MQ),l/s.km²(Mq) bzw. -summen in mm (h_A)											
MQ	1.21	1.15	1.44	1.79	1.79	1.79	1.77	1.74	1.71	1.55	1.56	1.58
Mq	7.47	7.12	8.92	11.1	11.0	11.0	11.0	10.8	10.6	9.60	9.61	9.74
h_A	20	17	24	29	30	29	29	29	27	26	25	25
Reihe: 1994-2011	Mittlere Monatsmittel mit Extremwerten in m³/s											
NQ	0.32	0.31	0.36	0.35	0.40	0.23	0.27	0.28	0.30	0.31	0.43	0.37
NQ_T	0.54	0.53	0.51	0.63	0.68	0.52	0.47	0.44	0.58	0.65	0.85	0.65
MNQ_T	1.01	0.92	0.99	1.20	1.15	1.10	1.14	1.20	1.38	1.38	1.40	1.18
NMQ	0.57	0.62	0.79	0.74	0.92	0.69	0.73	0.80	0.77	1.01	0.94	0.77
MQ	1.25	1.11	1.33	1.50	1.53	1.50	1.65	1.88	1.84	1.92	1.83	1.54
HMQ	2.81	1.90	2.00	3.25	2.48	2.38	2.97	3.32	3.23	3.92	4.55	3.06
MHQ	2.88	2.12	3.59	2.74	4.41	5.07	7.41	9.51	5.70	5.66	4.07	2.54
HQ	18.6	3.89	8.11	5.02	10.0	8.85	14.7	15.1	15.4	14.1	13.9	5.34

Jahreswerte in m³/s (Q),l/s.km²(Mq), mm (h_A)									
	Berichtsjahr			Reihe: 2006 - 2010			Reihe: 1994 - 2011		
NQ	0.36	07.07.		0.27	21.07.2010		0.23	03.06.1998	
NQ_T	0.75	26.05.					0.44	27.08.2003	
$MJNQ_T$							0.72		
NJMQ							1.04		2003
MQ,Mq,h_A	1.39	8.59	271	1.59	9.85	311	1.57	9.73	307
HJMQ							2.05		2000
MJHQ							12.6		
HQ	13.3	19.09.		14.7	03.07.2008		18.6	08.01.2001	

NNQ seit 1994: 0.23 03.06.1998 **HHQ seit** 1994: 18.6 08.01.2001

Berichtsjahr(J) Überschreitungsdauer der Abflüsse in Tagen Reihe(R): 2006-2010											
m³/s	Tage(J)	Tage(R)	m³/s	Tage(J)	Tage(R)	m³/s	Tage(J)	Tage(R)	m³/s	Tage(J)	Tage(R)
10000			500			20.0			1.00	322	320.2
8000			350			16.0			0.80	362	357.8
6000			250			12.0			0.60	365	365.2
4000			180			9.00			0.40		
3000			140			7.00			0.30		
2000			100			5.00	2	0.4	0.20		
1600			80.0			3.50	4	5.4	0.10		
1200			60.0			2.50	9	28.8	0.06		
900			40.0			1.80	42	102.2	0.03		
700			30.0			1.40	140	197.6	0.00		

Im Jän nach ergänzten Wasserständen ermittelt
Im Jän durch Eis beeinflusst

Abflüsse

Nr. 740 Hirt
Metnitz

Mst.Nr. 212894 Art: Schreibpegel Einzugsgebiet: 469.4 km²

Monat	I	II	III	IV	V	VI	VII	VIII	IX	X	XI	XII
Tag	Tägliche Abflüsse 2011 in m³/s											
1.	6.09	3.90	3.34	3.85	3.84	3.25	4.86	3.98	6.01	4.67	6.56	4.05
2.	5.92	3.82	3.21	3.84	3.82	3.13	4.68	3.83	5.95	4.71	6.16	4.04
3.	5.61	3.92	3.20	3.89	4.00	3.08	4.53	6.77	5.58	4.77	6.00	4.04
4.	4.75	3.92	3.25	4.11	3.62	4.15	4.36	11.3	4.94	4.86	6.06	4.00
5.	4.36	3.87	3.36	4.36	3.38	3.48	4.11	5.57	5.64	4.86	5.95	4.12
6.	4.51	3.89	3.41	4.08	3.28	3.24	4.28	5.00	5.43	4.78	5.83	4.12
7.	5.66	3.90	3.23	4.03	3.16	3.58	4.48	4.67	4.70	13.6	5.50	4.08
8.	5.49	3.90	3.08	4.11	3.04	5.82	4.44	8.06	4.54	8.12	5.52	4.09
9.	5.31	3.85	3.22	4.04	2.97	4.03	4.00	11.6	4.45	6.59	5.47	3.94
10.	5.37	3.80	3.20	3.90	2.89	3.61	3.78	7.31	4.23	6.31	5.37	3.94
11.	7.50	3.92	3.32	3.90	2.82	3.64	3.67	6.77	4.12	6.14	5.36	3.89
12.	6.43	4.27	3.37	3.87	2.76	6.38	3.61	6.50	3.95	5.63	5.24	3.89
13.	5.92	4.41	3.48	3.83	2.79	5.26	3.45	6.85	3.91	5.37	5.29	4.08
14.	6.31	4.27	3.93	3.75	2.73	5.20	3.32	6.19	5.76	5.12	5.19	3.88
15.	6.35	4.22	3.97	3.69	4.25	4.69	5.57	6.30	6.14	5.13	5.03	3.75
16.	5.95	4.00	4.97	3.62	3.44	5.02	4.29	6.31	4.67	5.07	4.92	3.87
17.	5.56	4.08	12.7	3.53	3.04	4.77	3.80	5.78	4.62	5.05	4.86	4.44
18.	5.38	4.06	6.73	3.42	2.91	4.67	4.72	5.48	4.67	4.88	4.80	3.83
19.	5.33	4.14	5.51	3.33	2.79	22.3	4.34	6.48	21.8	5.03	4.72	3.62
20.	5.13	3.97	4.76	3.24	2.84	12.2	3.85	5.52	12.9	8.70	4.64	3.24
21.	4.89	3.82	4.37	3.14	3.54	10.3	3.52	4.95	8.27	6.94	4.57	3.32
22.	4.72	3.71	4.15	3.06	3.18	9.33	3.37	4.72	7.28	6.34	4.53	3.35
23.	3.97	3.40	4.03	2.99	2.92	8.59	3.85	4.54	6.79	6.03	4.46	3.45
24.	4.80	3.28	3.89	2.99	2.83	9.80	11.1	4.28	6.45	5.87	4.35	3.49
25.	4.51	3.59	3.91	3.22	2.74	7.75	6.74	4.13	6.11	5.76	4.28	3.42
26.	4.43	3.40	3.94	3.21	2.59	7.12	5.24	4.26	5.79	7.40	4.26	3.40
27.	4.39	3.46	3.96	3.17	2.58	6.53	5.11	4.75	5.63	9.50	4.23	3.46
28.	4.36	3.46	4.06	3.43	7.97	6.01	4.89	5.51	5.32	7.52	4.19	3.42
29.	4.11		4.06	3.81	4.30	5.61	4.77	4.63	5.13	7.13	4.15	3.29
30.	4.14		3.91	4.08	3.51	5.16	4.39	4.43	5.05	6.93	4.07	3.08
31.	4.01		3.85		3.25		4.15	6.32		6.77		3.12
	Extremwerte in m³/s											
am	23.	10.	24.	26.	20.	03.	22.	26.	09.	18.	10.	24.
NQ	3.09	1.70	1.70	2.28	1.70	1.30	2.54	2.40	2.95	2.67	2.40	1.60
HQ	8.53	6.51	20.1	6.30	14.9	33.2	17.2	32.8	36.7	27.7	9.49	6.73
am	11.	11.	17.	08.	28.	19.	24.	03.	19.	07.	01.	14.
	Monatsmittel in m³/s(MQ),l/s.km²(Mq) bzw.Monatssummen in mm (h_A)											
MQ	5.20	3.87	4.17	3.65	3.35	6.25	4.56	5.90	6.20	6.31	5.05	3.73
Mq	11.1	8.23	8.89	7.77	7.13	13.3	9.71	12.6	13.2	13.4	10.8	7.95
h_A	30	20	24	20	19	35	26	34	34	36	28	21

Reihe: 2006-2010	Mittlere Monatsmittel in m³/s (MQ),l/s.km²(Mq) bzw. -summen in mm (h_A)											
MQ	3.55	3.20	3.56	5.57	5.82	5.69	5.28	5.39	5.64	4.89	5.30	5.23
Mq	7.56	6.82	7.58	11.9	12.4	12.1	11.3	11.5	12.0	10.4	11.3	11.2
h_A	20	17	20	31	33	31	30	31	31	28	29	29
Reihe: 1961-2011	Mittlere Monatsmittel mit Extremwerten in m³/s											
NQ	0.29	0.46	0.50	0.75	0.99	0.72	0.80	0.50	0.59	0.32	0.37	0.48
NQ_T	1.17	1.25	1.31	1.91	2.10	1.88	1.60	1.52	1.86	1.90	2.13	1.12
MNQ_T	2.57	2.61	2.92	4.06	4.54	4.28	4.25	4.27	4.29	4.18	4.15	3.15
NMQ	1.93	1.80	2.30	2.57	2.72	2.59	2.36	2.24	2.19	2.86	2.59	1.97
MQ	3.40	3.14	3.90	5.55	6.55	6.20	6.27	6.78	6.02	6.08	5.74	4.39
HMQ	8.03	5.59	6.89	15.7	16.0	16.0	13.3	26.5	13.2	14.2	17.0	9.15
MHQ	6.98	5.69	9.10	10.6	14.8	18.5	21.5	23.0	18.8	17.6	13.8	8.34
HQ	45.6	11.8	22.8	44.4	37.8	42.9	70.0	88.0	53.2	50.6	65.0	20.2

Jahreswerte in m³/s (Q),l/s.km²(Mq), mm (h_J)

	Berichtsjahr			Reihe: 2006 - 2010			Reihe: 1961 - 2011		
NQ	1.30	03.06.		0.64	16.01.2007		0.29	25.01.2000	
NQ_T	2.58	27.05.					1.12	26.12.1986	
$MJNQ_T$							2.05		
NJMQ							3.18		2003
MQ,Mq,h_A	4.86	10.3	326	4.97	10.6	334	5.34	11.4	359
HJMQ							9.60		1965
MJHQ							33.7		
HQ	36.7	19.09.		32.8	16.08.2008		88.0	02.08.1965	

NNQ seit 1961: 0.29 25.01.2000 **HHQ seit** 1961: 88.0 02.08.1965

Berichtsjahr(J)	Überschreitungsdauer der Abflüsse in Tagen					Reihe(R): 2006-2010					
m³/s	Tage(J)	Tage(R)	m³/s	Tage(J)	Tage(R)	m³/s	Tage(J)	Tage(R)	m³/s	Tage(J)	Tage(R)
10000			500			20.0	2	0.2	1.00		
8000			350			16.0	2	1.0	0.80		
6000			250			12.0	6	4.0	0.60		
4000			180			9.00	13	23.2	0.40		
3000			140			7.00	27	52.6	0.30		
2000			100			5.00	120	135.4	0.20		
1600			80.0			3.50	294	264.4	0.10		
1200			60.0			2.50	365	350.8	0.06		
900			40.0			1.80		365.2	0.03		
700			30.0			1.40			0.00		

zeitweise durch Kraftwerksbetrieb beeinflusst
Im Apr,Mai,Nov nach ergänzten Wasserständen ermittelt

Nr. 741 Mölbling
Gurk

Mst.Nr. 213397 Art: Schreibpegel Einzugsgebiet: 1061.0 km²

Monat	I	II	III	IV	V	VI	VII	VIII	IX	X	XI	XII
Tag	Tägliche Abflüsse 2011 in m³/s											
1.	15.1	9.26	7.77	10.1	12.3	9.46	14.7	11.9	12.0	10.9	11.8	7.64
2.	15.8	8.84	7.45	10.1	12.3	10.6	14.1	11.4	11.3	10.7	11.5	7.86
3.	14.8	9.07	7.49	10.4	12.5	9.65	13.5	13.8	11.5	10.5	11.3	7.53
4.	13.2	9.40	7.49	11.0	12.1	10.9	12.9	18.9	10.3	10.2	11.1	7.58
5.	10.6	9.34	7.67	11.9	11.5	10.6	12.2	13.4	10.8	10.1	10.8	7.53
6.	10.4	9.13	7.80	11.3	10.7	10.1	11.8	12.6	10.8	9.87	10.6	7.39
7.	13.1	9.22	7.52	11.3	10.1	10.4	11.4	12.0	9.68	19.0	10.4	7.28
8.	13.7	9.22	6.91	12.0	9.90	16.0	11.3	16.2	9.66	14.9	10.2	7.27
9.	12.8	8.99	7.25	12.2	9.72	12.6	10.4	22.6	9.59	12.7	10.1	7.11
10.	12.8	8.88	7.47	12.2	9.53	11.7	9.90	17.8	9.03	12.0	9.91	7.08
11.	16.7	9.21	7.56	12.0	9.39	11.4	9.67	16.5	8.92	12.1	9.85	7.05
12.	15.1	9.36	7.75	11.7	9.24	17.1	11.5	15.8	9.10	11.4	9.70	6.99
13.	13.8	9.69	7.83	11.7	9.97	15.8	9.86	15.7	8.79	10.8	9.55	6.87
14.	14.1	9.75	8.34	11.2	9.44	15.1	9.28	15.0	9.98	10.5	9.06	6.96
15.	14.3	9.51	8.71	10.5	12.3	14.6	12.3	14.6	11.3	10.3	9.30	6.96
16.	13.6	9.16	10.2	10.6	11.8	14.5	10.8	14.5	9.61	10.2	9.14	7.02
17.	13.1	9.33	22.9	10.3	10.5	13.8	7.91	13.6	9.31	10.0	9.05	7.68
18.	12.9	9.37	16.1	9.97	10.3	13.9	9.03	13.1	9.44	9.83	8.92	6.84
19.	12.7	9.53	13.3	10.1	9.63	40.3	8.81	13.8	32.6	9.64	8.77	6.56
20.	12.3	9.27	11.9	9.17	9.34	30.2	9.03	14.4	27.5	14.1	8.62	6.00
21.	11.7	8.87	11.0	9.33	9.98	27.0	9.59	12.6	19.7	12.1	8.52	5.81
22.	11.4	8.57	10.5	9.21	9.51	25.0	9.37	12.0	17.6	11.2	8.47	6.35
23.	9.60	7.99	10.3	9.18	9.48	23.8	10.7	11.5	16.2	10.7	8.34	6.87
24.	10.7	7.20	10.1	9.24	8.80	25.5	22.2	11.1	15.1	10.4	8.20	6.72
25.	10.8	7.74	10.0	9.63	8.75	21.9	18.4	10.8	14.2	10.2	8.09	6.78
26.	10.9	7.75	10.1	10.1	8.50	20.4	15.2	10.4	13.3	12.0	8.06	6.66
27.	10.7	8.02	10.2	10.1	8.22	18.7	14.6	10.3	12.7	15.8	7.97	6.78
28.	10.4	8.03	10.3	11.0	16.0	17.4	14.5	12.0	12.1	13.2	8.20	6.64
29.	9.86		10.7	12.2	12.2	16.2	14.3	10.6	11.6	12.6	7.44	6.51
30.	9.91		10.2	13.1	10.5	15.1	13.1	10.1	11.3	12.3	7.56	6.62
31.	9.53		10.1		9.94		12.4	12.4		12.0		6.27
	Extremwerte in m³/s											
am	23.	24.	08.	23.	18.	15.	23.	02.	17.	16.	21.	12.
NQ	7.56	5.38	6.29	3.41	2.28	3.61	2.82	6.80	2.45	3.30	1.84	1.36
HQ	21.5	16.2	31.8	17.8	22.1	54.9	36.8	52.1	57.4	33.6	26.8	14.0
am	15.	11.	17.	19.	28.	19.	24.	03.	19.	07.	08.	02.
	Monatsmittel in m³/s(MQ),l/s.km²(Mq) bzw.Monatssummen in mm (h_A)											
MQ	12.5	8.92	9.78	10.8	10.5	17.0	12.1	13.6	12.8	11.7	9.35	6.94
Mq	11.8	8.41	9.22	10.1	9.87	16.0	11.4	12.8	12.1	11.0	8.81	6.54
h_A	31	20	25	26	26	42	31	34	31	30	23	17

Reihe: 2006-2010	Mittlere Monatsmittel in m³/s (MQ),l/s.km²(Mq) bzw. -summen in mm (h_A)											
MQ	7.17	6.27	7.81	14.7	16.5	14.7	13.2	12.9	13.1	11.2	12.2	11.6
Mq	6.75	5.91	7.36	13.9	15.6	13.8	12.4	12.1	12.3	10.6	11.5	11.0
h_A	18	14	20	36	42	36	33	32	32	28	30	28
Reihe: 1993-2011	Mittlere Monatsmittel mit Extremwerten in m³/s											
NQ	0.87	0.25	0.34	1.89	1.89	1.42	0.31	1.27	1.73	1.13	1.27	1.27
NQ_T	2.52	3.25	3.83	4.65	5.30	4.99	3.70	3.81	5.67	6.10	5.72	2.78
MNQ_T	6.21	5.58	6.08	8.24	10.3	8.34	8.71	9.39	9.86	10.0	9.98	7.69
NMQ	3.34	4.24	4.88	5.71	7.15	5.99	6.21	5.53	7.89	7.13	6.47	3.91
MQ	8.04	6.71	7.69	11.3	13.5	12.5	13.4	14.5	14.3	16.6	15.3	11.0
HMQ	17.8	11.9	12.2	27.5	24.4	23.9	28.5	26.7	23.8	37.8	47.5	24.8
MHQ	19.2	13.7	19.9	23.7	31.6	32.0	41.8	41.9	42.3	46.1	35.3	21.5
HQ	67.2	26.0	31.8	46.5	66.6	54.9	57.4	73.7	109	134	93.1	49.9

Jahreswerte in m³/s (Q),l/s.km²(Mq), mm (h_J)

	Berichtsjahr			Reihe: 2006 - 2010			Reihe: 1993 - 2011		
NQ	1.36	12.12.		0.93	28.02.2008		0.25	29.02.1996	
NQ_T	5.81	21.12.					2.52	05.01.2002	
$MJNQ_T$							4.48		
NJMQ							8.34		2003
MQ,Mq,h_A	11.3	10.7	337	11.9	11.2	354	12.1	11.4	360
HJMQ							15.6		2000
MJHQ							70.4		
HQ	57.4	19.09.		66.6	20.05.2006		134	24.10.1993	

NNQ seit 1993: 0.25 29.02.1996 **HHQ seit** 1993: 134 24.10.1993

Berichtsjahr(J)	Überschreitungsdauer der Abflüsse in Tagen					Reihe(R): 2006-2010					
m³/s	Tage(J)	Tage(R)	m³/s	Tage(J)	Tage(R)	m³/s	Tage(J)	Tage(R)	m³/s	Tage(J)	Tage(R)
10000			500			20.0	13	36.2	1.00		
8000			350			16.0	30	72.0	0.80		
6000			250			12.0	115	141.0	0.60		
4000			180			9.00	287	223.8	0.40		
3000			140			7.00	346	288.4	0.30		
2000			100			5.00	365	356.2	0.20		
1600			80.0			3.50		365.2	0.10		
1200			60.0			2.50			0.06		
900			40.0	1	0.4	1.80			0.03		
700			30.0	3	4.2	1.40			0.00		

ausgewertet nach Erhebungen der Draukraftwerke
Im Jan,Feb,Mrz,Apr,Mai,Jul,Dez nach erg.Wasserständen erm.

Nr. 742 Passering Silberbach

Mst.Nr. 213355 Art: Schreibpegel Einzugsgebiet: 72.8 km²

Monat	I	II	III	IV	V	VI	VII	VIII	IX	X	XI	XII
Tag	Tägliche Abflüsse 2011 in m³/s											
1.	0.34	0.31	0.31	0.24	0.25	0.21	0.23	0.22	0.27	0.22	0.34	0.22
2.	0.30	0.30	0.29	0.25	0.24	0.17	0.23	0.21	0.21	0.21	0.33	0.22
3.	0.32	0.31	0.28	0.25	0.26	0.16	0.22	0.32	0.20	0.21	0.33	0.23
4.	0.32	0.31	0.29	0.27	0.23	0.20	0.22	0.81	0.19	0.20	0.33	0.24
5.	0.34	0.31	0.29	0.30	0.21	0.17	0.22	0.28	0.22	0.20	0.31	0.24
6.	0.33	0.32	0.30	0.27	0.20	0.15	0.22	0.22	0.23	0.20	0.30	0.23
7.	0.33	0.32	0.28	0.26	0.20	0.23	0.21	0.19	0.19	1.26	0.30	0.22
8.	0.33	0.32	0.26	0.27	0.20	0.36	0.20	0.68	0.19	0.55	0.30	0.22
9.	0.33	0.31	0.28	0.27	0.19	0.20	0.19	1.23	0.20	0.41	0.30	0.22
10.	0.39	0.31	0.29	0.25	0.19	0.17	0.19	0.42	0.19	0.36	0.29	0.22
11.	0.84	0.31	0.29	0.25	0.19	0.21	0.19	0.33	0.18	0.34	0.30	0.22
12.	0.66	0.32	0.29	0.25	0.19	0.24	0.20	0.29	0.18	0.31	0.28	0.22
13.	0.57	0.32	0.30	0.24	0.19	0.24	0.19	0.27	0.19	0.29	0.27	0.23
14.	0.59	0.32	0.32	0.24	0.19	0.26	0.18	0.26	0.35	0.27	0.27	0.22
15.	0.59	0.32	0.33	0.23	0.29	0.19	0.43	0.26	0.35	0.27	0.27	0.22
16.	0.56	0.32	0.38	0.23	0.28	0.17	0.30	0.25	0.22	0.27	0.27	0.23
17.	0.52	0.32	1.14	0.22	0.22	0.16	0.25	0.22	0.25	0.27	0.27	0.32
18.	0.51	0.32	0.61	0.21	0.21	0.20	0.29	0.22	0.27	0.26	0.27	0.21
19.	0.50	0.33	0.49	0.21	0.20	1.34	0.26	0.26	1.41	0.24	0.25	0.19
20.	0.49	0.32	0.40	0.20	0.18	0.48	0.23	0.24	0.65	0.70	0.24	0.17
21.	0.45	0.31	0.34	0.19	0.19	0.35	0.22	0.22	0.36	0.46	0.24	0.16
22.	0.43	0.30	0.28	0.18	0.17	0.32	0.22	0.20	0.32	0.37	0.24	0.17
23.	0.34	0.26	0.26	0.18	0.18	0.38	0.31	0.18	0.28	0.33	0.24	0.19
24.	0.40	0.26	0.25	0.18	0.16	0.46	0.63	0.18	0.27	0.33	0.24	0.17
25.	0.40	0.30	0.25	0.20	0.16	0.35	0.36	0.17	0.26	0.31	0.24	0.17
26.	0.37	0.30	0.26	0.19	0.15	0.31	0.29	0.17	0.24	0.39	0.24	0.17
27.	0.35	0.31	0.26	0.19	0.14	0.29	0.28	0.18	0.24	0.60	0.24	0.17
28.	0.34	0.31	0.27	0.21	0.55	0.27	0.29	0.23	0.23	0.41	0.23	0.17
29.	0.31		0.27	0.24	0.23	0.25	0.30	0.19	0.23	0.37	0.23	0.17
30.	0.33		0.25	0.27	0.18	0.24	0.24	0.18	0.22	0.36	0.22	0.17
31.	0.33		0.25		0.15		0.22	0.35		0.34		0.16
	Extremwerte in m³/s											
am	04.	24.	08.	22.	25.	01.	10.	26.	04.	01.	25.	31.
NQ	0.24	0.14	0.18	0.16	0.13	0.13	0.16	0.13	0.18	0.20	0.22	0.06
HQ	1.13	0.44	1.57	0.37	1.22	2.63	1.24	3.69	3.07	3.07	0.36	0.62
am	11.	25.	17.	15.	28.	19.	15.	04.	19.	07.	01.	17.
	Monatsmittel in m³/s(MQ),l/s.km²(Mq) bzw.Monatssummen in mm (h_A)											
MQ	0.43	0.31	0.33	0.23	0.21	0.29	0.26	0.30	0.29	0.36	0.27	0.21
Mq	5.85	4.26	4.59	3.18	2.91	4.00	3.55	4.17	4.02	5.01	3.75	2.83
h_A	16	10	12	8	8	10	10	11	10	13	10	7
Reihe: 2006-2010	Mittlere Monatsmittel in m³/s (MQ),l/s.km²(Mq) bzw. -summen in mm (h_A)											
MQ	0.29	0.29	0.40	0.38	0.37	0.38	0.37	0.44	0.43	0.35	0.36	0.45
Mq	3.99	3.99	5.43	5.27	5.03	5.19	5.07	6.02	5.85	4.74	5.01	6.12
h_A	11	10	15	14	13	13	14	16	15	13	13	16
Reihe: 1988-2011	Mittlere Monatsmittel mit Extremwerten in m³/s											
NQ	0.09	.050	0.08	0.15	0.11	0.10	0.10	0.10	0.14	0.10	0.10	.047
NQ_T	0.11	0.13	0.13	0.15	0.12	0.12	0.10	0.10	0.15	0.13	0.13	0.09
MNQ_T	0.25	0.24	0.29	0.33	0.28	0.25	0.25	0.27	0.30	0.33	0.37	0.30
NMQ	0.17	0.17	0.20	0.21	0.19	0.18	0.17	0.18	0.20	0.17	0.18	0.14
MQ	0.36	0.32	0.42	0.42	0.38	0.39	0.46	0.46	0.47	0.51	0.52	0.44
HMQ	0.89	0.56	0.86	0.66	0.63	1.05	1.24	1.24	0.92	1.36	1.22	0.73
MHQ	0.76	0.58	1.10	0.82	1.38	2.11	2.43	2.44	1.94	2.03	1.52	0.90
HQ	5.58	1.45	2.46	1.65	2.72	6.35	4.59	4.65	4.19	4.75	4.82	3.99

Jahreswerte in m³/s (Q),l/s.km²(Mq), mm (h_A)									
	Berichtsjahr			Reihe: 2006 - 2010			Reihe: 1988 - 2011		
NQ	0.06	31.12.		0.09	17.02.2008		.047	15.12.1988	
NQ_T	0.14	27.05.					0.09	16.12.2001	
$MJNQ_T$							0.16		
NJMQ							0.27		2003
MQ,Mq,h_A	0.29	4.01	126	0.38	5.17	163	0.43	5.90	186
HJMQ							0.57		2004
MJHQ							3.84		
HQ	3.69	04.08.		4.29	31.07.2009		6.35	20.06.2004	
NNQ seit 1988:	.047	15.12.1988		HHQ seit 1988:	6.35	20.06.2004			

Berichtsjahr(J)	Überschreitungsdauer der Abflüsse in Tagen											Reihe(R): 2006-2010
m³/s	Tage(J)	Tage(R)	m³/s	Tage(J)	Tage(R)	m³/s	Tage(J)	Tage(R)	m³/s	Tage(J)	Tage(R)	
10000			500			20.0			1.00	5	6.0	
8000			350			16.0			0.80	7	17.8	
6000			250			12.0			0.60	14	42.4	
4000			180			9.00			0.40	37	115.6	
3000			140			7.00			0.30	127	187.8	
2000			100			5.00			0.20	302	330.8	
1600			80.0			3.50			0.10	365	365.2	
1200			60.0			2.50		0.2	0.06			
900			40.0			1.80		0.4	0.03			
700			30.0			1.40	1	1.6	0.00			

Im Jän,Feb,Mrz,Apr,Mai,Jun nach ergänzten Wasserständen erm.

Nr. 743 Launsdorf Gurk

Mst.Nr. 213157 Art: Schreibpegel Einzugsgebiet: 1243.1 km²

Monat	I	II	III	IV	V	VI	VII	VIII	IX	X	XI	XII
Tag	Tägliche Abflüsse 2011 in m³/s											
1.	16.4	10.3	8.65	11.0	13.6	11.1	16.1	11.8	13.7	12.4	13.5	8.27
2.	15.9	9.70	8.27	11.1	13.3	12.2	15.1	11.4	12.0	12.1	13.0	8.53
3.	15.4	9.91	8.32	11.3	13.4	11.5	14.8	11.1	12.3	11.8	12.8	8.23
4.	14.4	10.4	8.25	11.9	13.5	13.6	13.9	25.0	10.9	11.5	12.5	8.36
5.	14.3	10.3	8.40	13.0	12.5	12.8	13.1	15.2	10.8	11.3	12.3	8.48
6.	14.3	10.0	8.63	12.5	12.1	11.8	12.5	13.4	11.8	10.9	12.0	8.22
7.	16.3	10.1	8.42	12.4	11.7	11.9	11.8	12.6	9.98	23.0	11.6	7.72
8.	16.0	10.1	7.71	13.0	11.4	19.1	12.1	17.2	9.83	19.5	11.4	7.91
9.	14.6	9.93	7.97	13.5	11.2	15.4	11.0	29.6	9.76	15.0	11.2	7.76
10.	14.5	9.75	8.29	13.4	11.0	13.9	10.4	21.5	9.30	13.9	11.1	7.75
11.	17.8	10.1	8.30	13.2	10.8	13.5	10.1	18.8	9.08	13.8	11.0	7.67
12.	16.3	10.1	8.59	12.9	10.6	19.3	11.5	17.4	9.25	13.0	10.9	7.60
13.	14.9	10.7	8.57	13.1	11.2	19.5	10.0	17.3	8.97	12.1	10.6	7.54
14.	15.2	10.6	8.98	12.5	10.7	19.2	9.34	16.4	8.98	11.7	9.97	7.56
15.	15.6	10.6	9.63	11.6	13.2	17.6	11.9	15.6	13.5	11.3	10.4	7.48
16.	14.9	10.1	10.1	11.7	14.2	17.1	12.3	16.1	10.2	11.3	10.1	7.67
17.	14.6	10.1	25.9	11.4	11.8	16.5	10.4	14.6	9.55	11.1	9.93	8.53
18.	14.2	10.3	19.5	11.0	11.7	15.7	10.7	14.1	10.0	10.9	9.69	7.65
19.	14.0	10.4	15.1	11.1	10.9	47.2	11.3	14.2	31.6	10.6	9.59	7.16
20.	13.7	10.3	13.3	10.1	10.6	38.5	9.84	16.0	45.0	16.0	9.25	6.58
21.	12.9	9.80	12.2	10.2	10.8	32.5	9.39	13.6	24.7	14.7	9.29	6.17
22.	12.7	9.47	11.6	10.0	10.9	29.9	8.98	12.6	20.9	12.8	9.17	6.69
23.	10.8	8.92	11.4	9.91	10.7	26.8	10.4	11.9	18.9	12.1	9.27	6.80
24.	11.5	7.98	11.1	9.92	10.1	30.0	22.4	11.3	17.4	11.8	8.98	6.76
25.	12.0	8.59	11.0	10.4	10.0	25.5	22.3	10.9	16.3	11.5	8.86	6.85
26.	11.9	8.53	11.1	10.9	9.61	23.0	16.5	10.5	15.4	12.6	8.80	6.62
27.	11.9	8.84	11.2	10.9	9.37	21.3	15.4	10.5	14.8	19.3	8.77	6.80
28.	11.5	8.81	11.2	11.8	18.7	19.3	14.8	12.5	14.0	15.7	8.93	6.60
29.	10.9		11.8	12.9	15.0	18.2	15.3	11.0	13.4	14.7	8.51	6.58
30.	10.8		11.2	14.2	12.3	17.2	13.4	10.6	13.0	14.1	7.99	6.69
31.	10.5		11.1		11.5		12.7	12.0		13.8		6.30
	Extremwerte in m³/s											
am	23.	24.	08.	15.	24.	06.	18.	22.	03.	13.	23.	21.
NQ	8.36	6.20	7.08	7.70	7.08	8.69	6.21	7.38	7.38	7.70	5.37	4.87
HQ	21.2	18.3	40.7	16.3	27.5	69.8	35.7	43.9	76.7	40.7	21.2	14.3
am	11.	11.	17.	28.	28.	19.	24.	04.	20.	07.	08.	02.
	Monatsmittel in m³/s(MQ),l/s.km²(Mq) bzw.Monatssummen in mm (h_A)											
MQ	13.9	9.81	10.8	11.8	11.9	20.0	12.9	14.7	14.5	13.4	10.4	7.41
Mq	11.2	7.89	8.71	9.46	9.56	16.1	10.4	11.8	11.7	10.8	8.35	5.96
h_A	30	19	23	25	26	42	28	32	30	29	22	15
Reihe: 2006-2010	Mittlere Monatsmittel in m³/s (MQ),l/s.km²(Mq) bzw. -summen in mm (h_A)											
MQ	8.38	7.30	9.30	16.5	19.1	17.0	14.8	14.6	15.1	12.8	13.8	13.2
Mq	6.74	5.87	7.48	13.3	15.4	13.7	11.9	11.8	12.2	10.3	11.1	10.6
h_A	18	14	20	34	41	36	32	32	32	28	29	27
Reihe: 1976-2011	Mittlere Monatsmittel mit Extremwerten in m³/s											
NQ	0.73	0.81	1.05	2.24	2.10	2.57	1.50	1.97	1.72	1.77	1.28	1.81
NQ_T	2.93	3.99	4.53	5.25	6.19	5.89	4.54	4.94	5.43	6.02	5.56	3.32
MNQ_T	6.56	6.29	7.33	10.4	12.6	11.2	10.7	10.5	10.2	10.4	10.5	8.25
NMQ	4.17	5.00	5.88	6.82	8.62	7.12	7.04	6.56	6.52	8.20	6.63	4.63
MQ	8.54	7.65	9.66	13.9	18.8	16.0	16.2	15.4	14.7	16.1	15.0	11.6
HMQ	21.5	14.1	20.8	30.3	32.5	28.6	34.8	32.1	26.4	42.7	48.2	26.9
MHQ	16.3	14.0	21.6	26.4	37.7	36.4	43.2	41.4	40.9	42.8	31.7	22.9
HQ	88.1	30.1	43.6	61.4	75.7	83.5	86.6	100	94.6	142	97.8	55.8

Jahreswerte in m³/s (Q),l/s.km²(Mq), mm (h_A)									
	Berichtsjahr			Reihe: 2006 - 2010			Reihe: 1976 - 2011		
NQ	4.87	21.12.		2.32	18.02.2008		0.73	20.01.1979	
NQ_T	6.17	21.12.					2.93	08.01.1985	
$MJNQ_T$							5.08		
NJMQ							9.46		2003
MQ,Mq,h_A	12.6	10.2	321	13.6	11.0	346	13.7	11.0	347
HJMQ							17.6		2009
MJHQ							71.5		
HQ	76.7	20.09.		82.8	16.08.2008		142	24.10.1993	
NNQ seit 1975:	0.73	20.01.1979		HHQ seit 1975:	142	24.10.1993			

Berichtsjahr(J)	Überschreitungsdauer der Abflüsse in Tagen											Reihe(R): 2006-2010
m³/s	Tage(J)	Tage(R)	m³/s	Tage(J)	Tage(R)	m³/s	Tage(J)	Tage(R)	m³/s	Tage(J)	Tage(R)	
10000			500			20.0	20	57.4	1.00			
8000			350			16.0	52	97.2	0.80			
6000			250			12.0	155	169.0	0.60			
4000			180			9.00	304	260.2	0.40			
3000			140			7.00	353	325.0	0.30			
2000			100			5.00	365	364.8	0.20			
1600			80.0			3.50		365.2	0.10			
1200			60.0			2.50			0.06			
900			40.0	2	1.2	1.80			0.03			
700			30.0	6	14.0	1.40			0.00			

zeitweise durch Kraftwerksbetrieb beeinflusst
Im Jän nach ergänzten Wasserständen ermittelt

Abflüsse

Nr. 744 Hüttenberg Görtschitz

Mst.Nr. 212928 Art: Schreibpegel Einzugsgebiet: 130.3 km²

Monat	I	II	III	IV	V	VI	VII	VIII	IX	X	XI	XII
Tag	Tägliche Abflüsse 2011 in m³/s											
1.	1.39	1.13	1.22	1.30	1.40	1.12	1.14	1.36	1.52	1.42	1.57	1.17
2.	1.39	1.17	1.22	1.32	1.25	1.11	1.14	1.36	1.53	1.39	1.57	1.17
3.	1.31	1.19	1.22	1.35	1.23	1.12	1.11	1.65	1.52	1.37	1.52	1.17
4.	1.23	1.11	1.24	1.43	1.08	1.26	1.11	3.06	1.46	1.33	1.44	1.15
5.	1.22	1.11	1.27	1.50	1.04	1.11	1.13	1.93	1.69	1.32	1.40	1.14
6.	1.30	1.12	1.26	1.33	1.03	1.10	1.24	1.69	1.69	1.31	1.42	1.16
7.	1.42	1.14	1.21	1.41	1.01	1.42	1.43	1.64	1.52	2.76	1.38	1.16
8.	1.40	1.17	1.16	1.50	0.99	1.52	1.43	3.19	1.47	2.43	1.38	1.14
9.	1.39	1.12	1.19	1.40	0.99	1.22	1.34	4.68	1.42	1.88	1.39	1.16
10.	1.42	1.12	1.13	1.37	0.98	1.18	1.36	3.00	1.38	1.75	1.44	1.14
11.	1.42	1.14	1.17	1.34	0.97	1.14	1.36	2.38	1.34	1.83	1.40	1.13
12.	1.31	1.17	1.17	1.33	0.96	1.16	1.33	2.10	1.33	1.63	1.46	1.13
13.	1.30	1.19	1.18	1.31	0.97	1.11	1.38	2.13	1.33	1.52	1.47	1.15
14.	1.40	1.16	1.27	1.26	0.96	1.19	1.32	1.99	1.86	1.53	1.46	1.13
15.	1.32	1.17	1.29	1.24	1.37	1.16	1.45	1.96	2.05	1.53	1.45	1.12
16.	1.28	1.16	1.42	1.24	1.12	1.11	1.23	1.96	1.52	1.55	1.43	1.13
17.	1.28	1.20	1.80	1.21	1.04	1.13	1.22	1.83	1.58	1.52	1.42	1.23
18.	1.28	1.15	1.46	1.19	1.02	1.34	1.21	1.75	1.67	1.47	1.39	1.17
19.	1.28	1.19	1.34	1.18	1.02	3.84	1.18	1.84	4.13	1.42	1.38	1.11
20.	1.24	1.15	1.28	1.16	1.10	2.20	1.35	1.87	3.78	2.02	1.37	0.97
21.	1.20	1.12	1.25	1.16	1.06	1.86	1.40	1.73	2.22	1.72	1.37	1.09
22.	1.21	1.15	1.25	1.16	1.04	1.67	1.39	1.63	1.85	1.62	1.36	1.08
23.	1.11	1.01	1.25	1.16	1.07	1.55	1.62	1.60	1.73	1.53	1.36	1.06
24.	1.29	1.09	1.25	1.18	1.03	1.48	2.84	1.56	1.66	1.51	1.35	1.09
25.	1.27	1.22	1.25	1.33	1.00	1.31	2.26	1.52	1.62	1.51	1.34	1.08
26.	1.25	1.31	1.27	1.30	0.97	1.31	1.78	1.50	1.54	1.81	1.31	1.08
27.	1.24	1.25	1.28	1.24	0.99	1.29	1.83	1.57	1.52	2.15	1.28	1.11
28.	1.19	1.25	1.32	1.30	1.93	1.22	1.72	1.75	1.49	1.73	1.26	1.12
29.	1.11		1.29	1.41	1.27	1.21	1.48	1.57	1.46	1.64	1.24	1.12
30.	1.18		1.28	1.50	1.12	1.17	1.37	1.55	1.43	1.68	1.17	1.11
31.	1.17		1.28		1.15		1.35	1.55		1.62		1.08
	Extremwerte in m³/s											
am	23.	23.	08.	23.	31.	29.	03.	03.	09.	12.	25.	20.
NQ	0.95	0.73	0.84	1.08	0.87	0.98	1.05	1.24	1.03	1.20	0.89	0.82
HQ	1.59	1.61	2.12	1.71	2.96	6.01	3.71	6.94	6.47	4.05	1.89	1.28
am	10.	26.	17.	04.	28.	19.	24.	08.	19.	07.	25.	03.
	Monatsmittel in m³/s(MQ),l/s.km²(Mq) bzw.Monatssummen in mm (h_A)											
MQ	1.28	1.16	1.27	1.30	1.10	1.39	1.44	1.97	1.74	1.66	1.39	1.12
Mq	9.85	8.90	9.77	10.0	8.45	10.6	11.0	15.1	13.4	12.8	10.7	8.63
h_A	26	22	26	26	23	28	30	40	35	34	28	22
Reihe: 2006-2010	Mittlere Monatsmittel in m³/s (MQ),l/s.km²(Mq) bzw. -summen in mm (h_A)											
MQ	1.08	1.05	1.17	1.57	1.80	1.66	1.71	1.69	1.58	1.42	1.36	1.27
Mq	8.29	8.05	8.97	12.0	13.8	12.7	13.1	13.0	12.1	10.9	10.5	9.75
h_A	22	19	24	31	37	33	35	35	31	29	27	25
Reihe: 1966-2011	Mittlere Monatsmittel mit Extremwerten in m³/s											
NQ	0.41	0.38	0.37	0.29	0.59	0.59	0.56	0.48	0.42	0.62	0.55	0.51
NQ_T	0.47	0.53	0.64	0.64	0.59	0.59	0.59	0.53	0.81	0.64	0.64	0.64
MNQ_T	0.89	0.87	1.00	1.21	1.53	1.47	1.47	1.42	1.41	1.35	1.25	0.97
NMQ	0.57	0.69	0.83	0.94	1.03	1.00	0.77	0.80	1.06	0.98	0.75	0.74
MQ	1.09	1.05	1.30	1.68	2.18	2.08	2.18	2.08	1.97	1.82	1.62	1.31
HMQ	2.14	1.84	2.17	3.13	3.88	4.44	4.89	3.74	3.46	3.35	3.60	2.46
MHQ	1.62	1.50	2.40	3.00	4.19	4.89	6.12	5.78	5.30	4.04	3.03	2.11
HQ	6.13	2.53	4.80	7.50	11.0	9.86	19.0	16.4	11.5	9.84	6.80	4.79

Jahreswerte in m³/s (Q),l/s.km²(Mq), mm (h_J)

	Berichtsjahr			Reihe: 2006 - 2010			Reihe: 1966 - 2011		
NQ	0.73	23.02.		0.51	20.12.2006		0.29	08.04.2003	
NQ_T	0.96	14.05.					0.47	04.01.2002	
$MJNQ_T$							0.74		
NJMQ							1.09		2003
MQ,Mq,h_A	1.40	10.8	340	1.45	11.1	351	1.70	13.0	411
HJMQ							2.36		1968
MJHQ							8.28		
HQ	6.94	08.08.		10.1	15.07.2010		19.0	06.07.2004	

NNQ seit 1966: 0.29 08.04.2003 **HHQ seit** 1966: 19.0 06.07.2004

Berichtsjahr(J) Überschreitungsdauer der Abflüsse in Tagen Reihe(R): 2006-2010

m³/s	Tage(J)	Tage(R)	m³/s	Tage(J)	Tage(R)	m³/s	Tage(J)	Tage(R)	m³/s	Tage(J)	Tage(R)
10000			500			20.0			1.00	355	316.0
8000			350			16.0			0.80	365	363.0
6000			250			12.0			0.60		365.2
4000			180			9.00			0.40		
3000			140			7.00			0.30		
2000			100			5.00		0.2	0.20		
1600			80.0			3.50	4	1.6	0.10		
1200			60.0			2.50	9	12.6	0.06		
900			40.0			1.80	35	65.0	0.03		
700			30.0			1.40	131	159.6	0.00		

Im Jän,Feb,Mrz,Mai,Jun,Jul nach ergänzten Wasserständen erm.

Nr. 745 Brückl Görtschitz

Mst.Nr. 212936 Art: Schreibpegel Einzugsgebiet: 315.6 km²

Monat	I	II	III	IV	V	VI	VII	VIII	IX	X	XI	XII
Tag	Tägliche Abflüsse 2011 in m³/s											
1.	3.31	2.51	2.10	2.47	3.18	2.79	3.01	2.67	3.37	2.69	3.32	2.59
2.	3.23	2.45	2.12	2.55	2.96	2.67	2.95	2.59	3.17	2.67	3.27	2.44
3.	2.93	2.51	2.10	2.59	2.91	2.75	2.94	2.75	3.11	2.58	3.25	2.43
4.	2.64	2.54	2.13	2.72	2.78	3.24	2.84	5.81	3.03	2.75	3.22	2.40
5.	2.56	2.58	2.19	2.76	2.66	2.89	2.87	3.60	3.44	2.89	3.21	2.40
6.	2.73	2.62	2.20	2.76	2.62	2.71	2.76	3.17	3.35	2.89	3.19	2.28
7.	3.07	2.61	2.11	3.04	2.55	3.07	2.67	3.03	3.06	5.30	3.17	2.27
8.	3.28	2.60	1.98	3.20	2.50	4.36	2.81	5.45	3.05	4.62	3.16	2.28
9.	3.20	2.56	2.09	3.04	2.48	3.19	2.61	9.57	3.02	3.87	3.12	2.25
10.	3.40	2.55	2.15	2.91	2.32	2.92	2.52	5.46	2.91	3.68	3.08	2.30
11.	4.09	2.56	2.18	2.87	2.13	2.89	2.63	4.50	2.86	4.04	3.12	2.28
12.	3.61	2.66	2.20	2.90	2.11	3.09	2.56	4.13	2.83	3.68	3.08	2.30
13.	3.40	2.66	2.22	2.83	2.09	3.04	2.45	4.08	2.79	3.42	3.04	2.37
14.	3.53	2.66	2.38	2.76	2.06	3.17	2.38	3.85	3.22	3.32	3.07	2.32
15.	3.48	2.63	2.43	2.72	3.11	3.04	3.20	3.79	4.02	3.23	3.01	2.36
16.	3.34	2.61	2.88	2.71	2.57	2.90	3.16	3.79	3.06	3.22	2.98	2.38
17.	3.28	2.63	5.59	2.63	2.34	2.75	2.70	3.55	3.28	3.14	2.94	2.58
18.	3.24	2.65	3.64	2.61	2.24	2.83	2.84	3.42	3.46	3.12	2.93	2.29
19.	3.22	2.66	2.94	2.56	2.18	7.66	2.76	3.41	8.43	3.10	2.92	2.23
20.	3.15	2.58	2.66	2.51	2.38	5.37	2.48	3.49	6.71	4.38	2.88	1.89
21.	2.96	2.56	2.51	2.49	2.55	4.27	2.48	3.34	4.51	3.64	2.89	2.08
22.	2.80	2.49	2.49	2.45	2.49	3.86	2.45	3.28	3.75	3.56	2.87	2.11
23.	2.42	2.16	2.45	2.41	2.55	4.05	3.23	3.15	3.53	3.41	2.83	2.18
24.	2.92	2.08	2.47	2.47	2.43	4.52	5.35	3.10	3.45	3.36	2.81	2.19
25.	2.86	2.35	2.49	2.74	2.38	3.87	3.79	3.02	3.29	3.40	2.77	2.21
26.	2.86	2.42	2.54	2.70	2.22	3.63	3.11	2.99	3.00	3.95	2.77	2.23
27.	2.85	2.41	2.56	2.59	2.20	3.40	3.13	3.06	2.97	4.67	2.77	2.22
28.	2.81	2.16	2.54	2.80	5.06	3.28	3.09	3.28	2.89	3.87	2.77	2.20
29.	2.56		2.51	3.09	3.61	3.13	2.98	3.08	2.83	3.64	2.69	2.19
30.	2.71		2.41	3.27	3.02	3.08	2.78	3.04	2.71	3.54	2.55	2.18
31.	2.67		2.41		2.83		2.69	3.73		3.50		2.06
	Extremwerte in m³/s											
am	06.	24.	03.	08.	23.	06.	09.	12.	26.	13.	01.	20.
NQ	1.20	1.30	1.20	1.53	1.41	2.08	1.82	1.78	1.20	1.78	1.65	1.20
HQ	4.59	3.45	7.57	5.61	9.91	11.1	7.43	16.7	14.1	10.4	4.59	4.01
am	11.	24.	17.	18.	28.	19.	24.	08.	19.	07.	03.	02.
	Monatsmittel in m³/s(MQ),l/s.km²(Mq) bzw.Monatssummen in mm (h_A)											
MQ	3.07	2.52	2.51	2.74	2.63	3.48	2.91	3.78	3.50	3.52	2.99	2.27
Mq	9.72	7.97	7.94	8.68	8.33	11.0	9.22	12.0	11.1	11.2	9.47	7.20
h_A	26	19	21	22	22	29	25	32	29	30	25	19
Reihe: 2006-2010	Mittlere Monatsmittel in m³/s (MQ),l/s.km²(Mq) bzw. -summen in mm (h_A)											
MQ	2.50	2.28	2.54	3.54	4.13	3.99	3.91	3.72	3.69	3.10	3.05	2.94
Mq	7.91	7.23	8.04	11.2	13.1	12.6	12.4	11.8	11.7	9.83	9.65	9.32
h_A	21	17	22	29	35	33	33	32	30	26	25	24
Reihe: 1951-2011	Mittlere Monatsmittel mit Extremwerten in m³/s											
NQ	0.58	0.61	0.64	0.71	0.89	1.01	0.85	0.77	0.81	0.85	0.73	0.62
NQ_T	1.10	1.30	1.22	1.36	1.57	1.58	1.36	1.24	1.58	1.71	1.62	1.18
MNQ_T	1.95	1.91	2.08	2.71	3.40	3.41	3.29	3.11	3.11	2.99	2.93	2.28
NMQ	1.43	1.53	1.59	1.88	2.00	1.92	1.76	1.71	1.92	1.99	1.93	1.44
MQ	2.42	2.31	2.72	3.65	4.89	4.76	4.76	4.49	4.23	4.12	3.73	3.03
HMQ	4.79	3.69	4.47	6.50	9.53	11.1	9.53	13.6	8.48	8.27	7.96	7.22
MHQ	3.85	3.52	5.46	6.82	10.1	12.2	12.6	13.1	11.1	10.1	7.63	5.69
HQ	15.6	8.25	17.2	14.5	23.0	40.5	30.6	51.0	23.7	32.0	20.1	16.0

Jahreswerte in m³/s (Q),l/s.km²(Mq), mm (h_J)

	Berichtsjahr			Reihe: 2006 - 2010			Reihe: 1951 - 2011		
NQ	1.20	06.01.		1.04	13.10.2008		0.58	28.01.1976	
NQ_T	1.89	20.12.					1.10	15.01.1987	
$MJNQ_T$							1.67		
NJMQ							2.32		1971
MQ,Mq,h_A	2.99	9.49	299	3.30	10.4	329	3.77	11.9	376
HJMQ							6.60		1965
MJHQ							19.5		
HQ	16.7	08.08.		40.5	24.06.2008		51.0	02.08.1965	

NNQ seit 1951: 0.58 28.01.1976 **HHQ seit** 1951: 51.0 02.08.1965

Berichtsjahr(J) Überschreitungsdauer der Abflüsse in Tagen Reihe(R): 2006-2010

m³/s	Tage(J)	Tage(R)	m³/s	Tage(J)	Tage(R)	m³/s	Tage(J)	Tage(R)	m³/s	Tage(J)	Tage(R)
10000			500			20.0			1.00		365.2
8000			350			16.0			0.80		
6000			250			12.0		0.2	0.60		
4000			180			9.00	1	0.8	0.40		
3000			140			7.00	3	4.2	0.30		
2000			100			5.00	12	41.8	0.20		
1600			80.0			3.50	52	123.2	0.10		
1200			60.0			2.50	281	255.0	0.06		
900			40.0			1.80	365	342.8	0.03		
700			30.0			1.40		364.8	0.00		

zeitweise durch Kraftwerksbetrieb beeinflusst
Im Feb,Mrz,Dez nach ergänzten Wasserständen ermittelt

Abflüsse

Nr. 747 Mauthbrücken-OWF Glan

Mst.Nr. 213322 Art: Schreibpegel Einzugsgebiet: 87.2 km²

Monat	I	II	III	IV	V	VI	VII	VIII	IX	X	XI	XII
Tag	Tägliche Abflüsse 2011 in m³/s											
1.	1.53	0.87	0.73	0.73	0.62	0.45	0.43	0.52	0.45	0.41	0.85	0.42
2.	1.46	0.88	0.70	0.72	0.57	0.50	0.44	0.47	0.34	0.42	0.79	0.42
3.	1.36	0.86	0.69	0.72	0.52	0.51	0.41	0.45	0.43	0.42	0.78	0.43
4.	1.14	0.86	0.70	0.70	0.53	0.77	0.40	0.70	0.33	0.39	0.73	0.45
5.	1.02	0.87	0.74	0.72	0.49	0.57	0.40	0.52	0.35	0.38	0.70	0.45
6.	0.98	0.88	0.78	0.67	0.46	0.46	0.37	0.45	0.30	0.36	0.67	0.45
7.	1.06	0.88	0.77	0.64	0.45	0.68	0.37	0.42	0.30	1.73	0.65	0.42
8.	1.12	0.87	0.70	0.61	0.42	1.55	0.35	0.77	0.29	1.33	0.62	0.41
9.	1.13	0.86	0.71	0.59	0.41	0.83	0.31	1.72	0.30	0.92	0.61	0.42
10.	1.25	0.85	0.75	0.57	0.40	0.58	0.29	0.90	0.29	0.75	0.59	0.41
11.	2.63	0.87	0.78	0.56	0.38	0.49	0.29	0.64	0.27	0.66	0.57	0.41
12.	2.05	0.90	0.81	0.59	0.43	0.64	0.34	0.60	0.26	0.60	0.56	0.41
13.	1.69	0.93	0.85	0.62	0.55	0.79	0.29	0.56	0.26	0.56	0.56	0.48
14.	1.58	0.94	1.03	0.56	0.42	0.62	0.28	0.51	0.28	0.52	0.56	0.42
15.	1.56	0.93	1.03	0.55	0.84	0.55	0.77	0.50	0.37	0.51	0.54	0.42
16.	1.49	0.91	1.19	0.54	0.78	0.46	0.78	0.48	0.27	0.48	0.51	0.46
17.	1.41	1.04	3.18	0.53	0.54	0.43	0.50	0.46	0.37	0.47	0.51	0.82
18.	1.35	0.99	1.84	0.51	0.47	0.42	0.51	0.45	0.47	0.46	0.51	0.62
19.	1.27	1.01	1.41	0.51	0.43	3.04	0.42	0.49	3.52	0.46	0.50	0.56
20.	1.25	0.99	1.22	0.50	0.40	1.44	0.37	0.53	2.10	1.35	0.48	0.50
21.	1.18	0.93	1.10	0.47	0.39	1.00	0.37	0.42	1.11	1.26	0.47	0.48
22.	1.12	0.90	1.02	0.46	0.37	0.80	0.43	0.39	0.83	1.18	0.46	0.47
23.	0.99	0.84	0.98	0.45	0.43	0.92	0.58	0.36	0.72	0.97	0.46	0.47
24.	1.03	0.77	0.92	0.44	0.40	1.13	2.71	0.34	0.63	0.87	0.45	0.48
25.	0.99	0.76	0.91	0.47	0.36	0.85	1.43	0.33	0.55	0.79	0.45	0.47
26.	0.97	0.76	0.87	0.56	0.34	0.70	0.92	0.32	0.51	1.07	0.44	0.47
27.	0.94	0.76	0.86	0.53	0.34	0.60	0.82	0.30	0.46	1.68	0.43	0.47
28.	0.92	0.75	0.90	0.59	1.35	0.55	0.90	0.31	0.45	1.21	0.42	0.45
29.	0.91		0.89	0.68	0.71	0.49	0.83	0.29	0.42	1.06	0.43	0.44
30.	0.85		0.82	0.62	0.52	0.46	0.65	0.30	0.42	0.95	0.42	0.47
31.	0.84		0.78		0.44		0.60	0.38		0.87		0.44
	Extremwerte in m³/s											
am	31.	24.	08.	20.	20.	01.	10.	26.	12.	06.	22.	07.
NQ	0.79	0.61	0.61	0.38	0.29	0.38	0.23	0.26	0.19	0.33	0.38	0.33
HQ	3.45	1.12	4.10	0.85	2.23	4.65	3.97	2.32	6.54	3.58	0.85	1.00
am	11.	17.	17.	04.	28.	19.	24.	09.	19.	07.	01.	17.
	Monatsmittel in m³/s(MQ),l/s.km²(Mq) bzw.Monatssummen in mm (h_A)											
MQ	1.26	0.88	0.99	0.58	0.51	0.78	0.60	0.51	0.59	0.81	0.56	0.47
Mq	14.5	10.1	11.3	6.66	5.84	8.90	6.87	5.88	6.75	9.28	6.39	5.36
h_A	39	24	30	17	16	23	18	16	17	25	17	14
Reihe: 2006-2010	Mittlere Monatsmittel in m³/s (MQ),l/s.km²(Mq) bzw. -summen in mm (h_A)											
MQ	0.64	0.60	1.08	1.09	0.72	0.62	0.53	0.61	0.84	0.70	1.01	1.30
Mq	7.32	6.82	12.4	12.4	8.22	7.07	6.10	7.02	9.65	8.00	11.6	14.9
h_A	20	17	33	32	22	18	16	19	25	21	30	39
Reihe: 1984-2011	Mittlere Monatsmittel mit Extremwerten in m³/s											
NQ	.044	0.09	0.15	0.25	0.11	0.10	0.11	0.07	0.13	0.21	0.21	0.18
NQ_T	0.12	0.11	0.20	0.26	0.12	0.13	0.13	0.12	0.15	0.22	0.23	0.19
MNQ_T	0.47	0.42	0.51	0.68	0.45	0.37	0.38	0.36	0.41	0.50	0.66	0.62
NMQ	0.18	0.16	0.33	0.36	0.25	0.26	0.28	0.18	0.23	0.28	0.34	0.27
MQ	0.65	0.55	0.90	1.17	0.79	0.72	0.78	0.72	0.79	1.01	1.24	0.95
HMQ	2.11	1.22	1.76	3.01	1.91	1.75	2.03	2.18	1.85	3.18	4.28	2.46
MHQ	1.32	1.03	2.80	2.69	2.57	3.25	4.84	3.52	3.84	4.00	3.98	2.19
HQ	9.70	2.64	7.09	7.07	6.74	8.79	13.5	9.78	10.7	13.8	9.97	7.72

Jahreswerte in m³/s (Q),l/s.km²(Mq), mm (h_A)

	Berichtsjahr			Reihe: 2006 - 2010			Reihe: 1984 - 2011		
NQ	0.19	12.09.		0.07	09.08.2007		.044	31.01.1989	
NQ_T	0.26	13.09.					0.11	12.02.1989	
$MJNQ_T$							0.21		
NJMQ							0.45		2007
MQ,Mq,h_A	0.71	8.15	257	0.82	9.45	298	0.86	9.82	310
HJMQ							1.23		1996
MJHQ							8.15		
HQ	6.54	19.09.		7.89	18.09.2010		13.8	24.10.1993	

NNQ seit 1984: .044 31.01.1989 HHQ seit 1984: 13.8 24.10.1993

Berichtsjahr(J) Überschreitungsdauer der Abflüsse in Tagen Reihe(R): 2006-2010

m³/s	Tage(J)	Tage(R)	m³/s	Tage(J)	Tage(R)	m³/s	Tage(J)	Tage(R)	m³/s	Tage(J)	Tage(R)
10000			500			20.0			1.00	54	90.8
8000			350			16.0			0.80	112	130.4
6000			250			12.0			0.60	173	182.0
4000			180			9.00			0.40	320	264.6
3000			140			7.00			0.30	353	322.4
2000			100			5.00		0.8	0.20	365	361.2
1600			80.0			3.50	1	3.4	0.10		365.2
1200			60.0			2.50	5	10.8	0.06		
900			40.0			1.80	8	26.8	0.03		
700			30.0			1.40	22	46.0	0.00		

Im Aug,Okt,Nov nach ergänzten Wasserständen ermittelt

Nr. 748 Wimitz Wimitz

Mst.Nr. 213249 Art: Schreibpegel Einzugsgebiet: 68.0 km²

Monat	I	II	III	IV	V	VI	VII	VIII	IX	X	XI	XII
Tag	Tägliche Abflüsse 2011 in m³/s											
1.	0.93	0.59	0.49	0.52	0.48	0.44	0.62	0.58	0.68	0.54	0.67	0.50
2.	0.89	0.58	0.46	0.52	0.46	0.44	0.62	0.57	0.86	0.52	0.67	0.50
3.	0.86	0.58	0.45	0.52	0.56	0.47	0.60	0.56	0.71	0.52	0.67	0.52
4.	0.82	0.58	0.46	0.53	0.49	0.50	0.59	0.67	0.61	0.51	0.67	0.53
5.	0.80	0.58	0.47	0.51	0.44	0.47	0.57	0.57	0.61	0.50	0.66	0.53
6.	0.80	0.59	0.47	0.49	0.43	0.45	0.56	0.54	0.57	0.49	0.63	0.51
7.	0.80	0.58	0.46	0.50	0.42	0.55	0.55	0.52	0.55	1.19	0.63	0.50
8.	0.81	0.57	0.43	0.49	0.40	0.78	0.53	1.39	0.57	0.78	0.63	0.48
9.	0.79	0.56	0.44	0.48	0.40	0.54	0.51	1.97	0.57	0.63	0.63	0.47
10.	0.82	0.55	0.46	0.47	0.39	0.49	0.49	1.22	0.54	0.60	0.60	0.47
11.	1.14	0.55	0.47	0.46	0.38	0.47	0.62	1.07	0.53	0.58	0.60	0.47
12.	1.00	0.56	0.48	0.47	0.38	0.76	0.65	0.99	0.52	0.56	0.60	0.48
13.	0.90	0.56	0.50	0.47	0.40	0.95	0.49	0.92	0.52	0.55	0.60	0.51
14.	0.89	0.57	0.59	0.45	0.38	0.64	0.47	0.88	0.56	0.54	0.60	0.47
15.	0.88	0.56	0.58	0.45	0.60	0.60	0.87	0.86	0.58	0.52	0.59	0.48
16.	0.85	0.55	0.64	0.45	0.47	0.56	0.73	0.81	0.54	0.52	0.57	0.50
17.	0.83	0.56	1.37	0.44	0.42	0.53	0.60	0.76	0.56	0.52	0.57	0.57
18.	0.80	0.55	0.83	0.43	0.40	0.56	0.64	0.74	0.60	0.52	0.57	0.48
19.	0.80	0.56	0.71	0.43	0.39	1.64	0.59	0.82	1.80	0.52	0.56	0.46
20.	0.78	0.55	0.66	0.42	0.38	0.91	0.57	0.82	1.30	1.03	0.55	0.42
21.	0.76	0.54	0.61	0.42	0.37	0.83	0.54	0.71	0.79	0.79	0.53	0.42
22.	0.73	0.53	0.58	0.41	0.37	0.97	0.54	0.67	0.72	0.72	0.53	0.42
23.	0.69	0.49	0.58	0.40	0.38	0.93	0.66	0.64	0.68	0.69	0.53	0.44
24.	0.70	0.48	0.55	0.44	0.37	0.98	1.35	0.62	0.65	0.67	0.53	0.44
25.	0.69	0.47	0.55	0.45	0.35	0.83	0.95	0.60	0.61	0.67	0.51	0.44
26.	0.69	0.47	0.55	0.44	0.35	0.78	0.81	0.60	0.60	0.76	0.51	0.44
27.	0.69	0.49	0.55	0.44	0.36	0.74	0.82	0.58	0.58	0.85	0.52	0.44
28.	0.67	0.49	0.57	0.52	0.92	0.70	0.77	0.59	0.57	0.72	0.51	0.43
29.	0.65		0.56	0.56	0.54	0.66	0.70	0.57	0.55	0.71	0.50	0.43
30.	0.62		0.55	0.51	0.47	0.65	0.64	0.59	0.55	0.71	0.50	0.44
31.	0.61		0.52		0.46		0.61	0.66		0.71		0.42
	Extremwerte in m³/s											
am	31.	23.	08.	20.	26.	02.	14.	03.	14.	04.	25.	20.
NQ	0.58	0.45	0.40	0.40	0.33	0.42	0.44	0.52	0.49	0.49	0.47	0.42
HQ	1.23	0.61	1.65	0.73	1.43	2.12	1.60	3.89	2.65	1.84	0.67	0.67
am	11.	01.	17.	28.	28.	19.	11.	08.	02.	07.	05.	17.
	Monatsmittel in m³/s(MQ),l/s.km²(Mq) bzw.Monatssummen in mm (h_A)											
MQ	0.80	0.55	0.57	0.47	0.44	0.69	0.65	0.78	0.67	0.65	0.58	0.47
Mq	11.7	8.04	8.36	6.91	6.46	10.2	9.61	11.4	9.84	9.56	8.55	6.93
h_A	31	19	22	18	17	26	26	31	26	26	22	18
Reihe: 2006-2010	Mittlere Monatsmittel in m³/s (MQ),l/s.km²(Mq) bzw. -summen in mm (h_A)											
MQ	0.45	0.40	0.50	0.64	0.57	0.56	0.52	0.50	0.56	0.53	0.64	0.67
Mq	6.65	5.88	7.30	9.41	8.35	8.16	7.69	7.40	8.19	7.75	9.43	9.92
h_A	18	14	20	24	22	21	21	20	21	21	24	26
Reihe: 1981-2011	Mittlere Monatsmittel mit Extremwerten in m³/s											
NQ	0.16	0.13	0.17	0.12	0.10	0.14	0.13	0.07	0.08	0.19	0.18	0.17
NQ_T	0.19	0.18	0.17	0.18	0.18	0.19	0.21	0.22	0.22	0.25	0.19	0.17
MNQ_T	0.40	0.36	0.37	0.51	0.47	0.42	0.44	0.43	0.45	0.49	0.51	0.46
NMQ	0.26	0.22	0.26	0.27	0.27	0.26	0.33	0.29	0.26	0.31	0.29	0.28
MQ	0.49	0.42	0.50	0.68	0.61	0.60	0.65	0.62	0.64	0.72	0.75	0.61
HMQ	1.28	0.83	0.87	1.58	1.31	1.41	1.59	1.60	1.19	1.78	2.37	1.41
MHQ	0.82	0.70	1.10	1.09	1.28	1.62	1.85	1.67	1.73	1.72	1.51	1.12
HQ	4.10	1.95	3.97	2.79	2.64	3.65	4.18	3.89	3.46	6.15	5.92	2.56

Jahreswerte in m³/s (Q),l/s.km²(Mq), mm (h_A)

	Berichtsjahr			Reihe: 2006 - 2010			Reihe: 1981 - 2011		
NQ	0.33	26.05.		0.15	02.08.2007		0.07	23.08.2000	
NQ_T	0.35	26.05.					0.17	10.03.1988	
$MJNQ_T$							0.27		
NJMQ							0.35		2007
MQ,Mq,h_A	0.61	8.98	283	0.55	8.11	256	0.61	8.95	282
HJMQ							0.83		1996
MJHQ							3.11		
HQ	3.89	08.08.		4.18	30.07.2009		6.15	24.10.1993	

NNQ seit 1977: 0.07 23.08.2000 HHQ seit 1977: 6.15 24.10.1993

Berichtsjahr(J) Überschreitungsdauer der Abflüsse in Tagen Reihe(R): 2006-2010

m³/s	Tage(J)	Tage(R)	m³/s	Tage(J)	Tage(R)	m³/s	Tage(J)	Tage(R)	m³/s	Tage(J)	Tage(R)
10000			500			20.0			1.00	13	20.8
8000			350			16.0			0.80	51	48.4
6000			250			12.0			0.60	139	116.4
4000			180			9.00			0.40	352	252.6
3000			140			7.00			0.30	365	327.0
2000			100			5.00			0.20		365.2
1600			80.0			3.50			0.10		
1200			60.0			2.50			0.06		
900			40.0			1.80	2	0.4	0.03		
700			30.0			1.40	3	2.6	0.00		

Im Jän,Feb durch Eis beeinflusst
Im Jän,Feb nach ergänzten Wasserständen ermittelt

Abflüsse

Nr. 749 Breitenstein Wimitz

Mst.Nr. 213256 Art: Schreibpegel Einzugsgebiet: 106.5 km²

Monat	I	II	III	IV	V	VI	VII	VIII	IX	X	XI	XII
Tag	Tägliche Abflüsse 2011 in m³/s											
1.	1.27	0.95	0.80	0.80	0.76	0.67	0.95	0.93	0.98	0.91	1.14	0.77
2.	1.22	0.89	0.79	0.80	0.75	0.67	0.93	0.91	0.96	0.90	1.11	0.77
3.	1.18	0.91	0.78	0.80	0.75	0.68	0.90	0.90	1.08	0.89	1.11	0.78
4.	1.08	0.95	0.77	0.80	0.79	0.72	0.88	1.06	0.92	0.86	1.09	0.77
5.	1.08	0.95	0.76	0.80	0.72	0.71	0.84	0.92	0.90	0.85	1.08	0.78
6.	1.11	0.95	0.76	0.79	0.69	0.68	0.83	0.87	0.85	0.85	1.05	0.88
7.	1.24	0.95	0.76	0.76	0.64	0.71	0.82	0.87	0.80	1.52	0.97	0.92
8.	1.21	0.95	0.70	0.75	0.63	1.08	0.81	1.74	0.82	1.31	0.94	0.77
9.	1.17	0.93	0.73	0.75	0.62	0.82	0.79	2.90	0.92	1.07	0.94	0.81
10.	1.14	0.90	0.72	0.74	0.60	0.71	0.77	1.66	0.93	1.02	0.94	0.79
11.	1.27	0.90	0.73	0.73	0.59	0.73	0.77	1.43	0.84	0.98	0.94	0.77
12.	1.34	0.90	0.78	0.71	0.58	0.99	1.14	1.35	0.82	0.96	0.92	0.76
13.	1.29	0.93	0.80	0.71	0.59	1.16	0.83	1.28	0.80	0.93	0.91	0.77
14.	1.27	0.95	0.84	0.71	0.58	0.92	0.80	1.22	0.82	0.89	0.89	0.76
15.	1.25	0.95	0.89	0.71	0.71	0.87	1.26	1.19	0.94	0.89	0.88	0.75
16.	1.21	0.92	0.92	0.71	0.81	0.82	1.13	1.19	0.80	0.89	0.88	0.77
17.	1.20	0.92	1.56	0.69	0.70	0.79	0.95	1.12	0.84	0.89	0.87	0.88
18.	1.16	0.91	1.14	0.69	0.68	0.78	0.92	1.07	0.95	0.88	0.87	0.79
19.	1.14	0.91	1.02	0.69	0.65	1.83	0.87	1.11	2.18	0.88	0.88	0.76
20.	1.14	0.92	0.94	0.70	0.63	1.21	0.80	1.20	1.87	1.36	0.88	0.69
21.	1.13	0.90	0.88	0.69	0.61	1.08	0.80	1.07	1.23	1.25	0.86	0.66
22.	1.08	0.90	0.85	0.68	0.59	1.15	0.80	1.04	1.14	1.16	0.86	0.70
23.	0.97	0.86	0.84	0.67	0.58	1.16	0.91	1.01	1.08	1.12	0.85	0.73
24.	1.04	0.76	0.83	0.67	0.57	1.43	1.59	0.97	1.03	1.11	0.83	0.72
25.	1.06	0.83	0.82	0.72	0.55	1.25	1.27	0.94	0.99	1.09	0.82	0.73
26.	1.05	0.84	0.82	0.69	0.54	1.13	1.07	0.92	0.97	1.15	0.80	0.73
27.	1.03	0.79	0.82	0.69	0.53	1.05	1.03	0.91	0.96	1.31	0.78	0.73
28.	1.01	0.81	0.83	0.72	1.05	1.00	1.09	0.90	0.92	1.17	0.79	0.71
29.	1.01		0.83	0.85	0.84	0.96	1.03	0.88	0.91	1.17	0.78	0.71
30.	0.99		0.83	0.78	0.74	0.95	0.98	0.83	0.93	1.17	0.77	0.70
31.	0.96		0.80		0.70		0.95	0.95		1.16		0.69
	Extremwerte in m³/s											
am	23.	24.	08.	24.	27.	01.	11.	30.	16.	04.	30.	21.
NQ	0.90	0.63	0.66	0.65	0.52	0.67	0.75	0.79	0.56	0.83	0.76	0.64
HQ	1.41	1.14	1.89	0.89	1.38	2.45	2.01	6.69	3.92	2.42	1.19	0.99
am	07.	03.	17.	29.	28.	19.	24.	08.	19.	07.	04.	06.
	Monatsmittel in m³/s(MQ),l/s.km²(Mq) bzw.Monatssummen in mm (h_A)											
MQ	1.14	0.90	0.85	0.73	0.67	0.96	0.95	1.14	1.01	1.05	0.91	0.76
Mq	10.7	8.47	7.98	6.89	6.29	8.98	8.95	10.7	9.45	9.86	8.59	7.13
h_A	29	20	21	18	17	23	24	29	24	26	22	18

Reihe: 2006-2010	Mittlere Monatsmittel in m³/s (MQ),l/s.km²(Mq) bzw. -summen in mm (h_A)											
MQ	0.71	0.62	0.77	0.99	0.90	0.90	0.86	0.80	0.83	0.78	0.91	1.03
Mq	6.69	5.87	7.22	9.29	8.44	8.48	8.04	7.48	7.79	7.30	8.57	9.64
h_A	18	14	19	24	23	22	22	20	20	20	22	25
Reihe: 1981-2011	Mittlere Monatsmittel mit Extremwerten in m³/s											
NQ	0.14	0.18	0.22	0.24	0.29	0.26	0.27	0.24	0.32	0.36	0.23	0.15
NQ_T	0.29	0.32	0.34	0.34	0.36	0.38	0.36	0.33	0.40	0.45	0.32	0.28
MNQ_T	0.62	0.59	0.62	0.79	0.72	0.66	0.67	0.69	0.68	0.74	0.78	0.71
NMQ	0.39	0.41	0.40	0.43	0.41	0.46	0.49	0.45	0.49	0.52	0.47	0.44
MQ	0.78	0.69	0.81	1.02	0.94	0.92	0.98	0.96	0.94	1.05	1.12	0.95
HMQ	2.14	1.42	1.27	2.36	1.97	2.12	2.34	2.10	1.68	2.55	4.08	2.21
MHQ	1.26	0.98	1.60	1.64	2.05	2.52	2.89	3.01	2.90	2.85	2.56	1.63
HQ	8.07	1.62	3.54	4.37	5.63	7.85	7.41	7.25	7.33	10.2	14.4	5.23

Jahreswerte in m³/s (Q),l/s.km²(Mq), mm (h_J)

	Berichtsjahr			Reihe: 2006 - 2010			Reihe: 1981 - 2011		
NQ	0.52	27.05.		0.18	28.12.2007		0.14	27.01.1986	
NQ_T	0.53	27.05.					0.28	02.12.1983	
$MJNQ_T$							0.44		
NJMQ							0.52		2007
MQ,Mq,h_A	0.92	8.67	273	0.85	7.98	252	0.93	8.73	275
HJMQ							1.22		1996
MJHQ							5.58		
HQ	6.69	08.08.		7.25	28.08.2007		14.4	21.11.2000	

NNQ seit 1977: 0.14 27.01.1986 **HHQ seit** 1977: 14.4 21.11.2000

Berichtsjahr(J) Überschreitungsdauer der Abflüsse in Tagen Reihe(R): 2006-2010

m³/s	Tage(J)	Tage(R)	m³/s	Tage(J)	Tage(R)	m³/s	Tage(J)	Tage(R)	m³/s	Tage(J)	Tage(R)
10000			500			20.0			1.00	99	103.6
8000			350			16.0			0.80	255	163.0
6000			250			12.0			0.60	355	258.2
4000			180			9.00			0.40	365	350.2
3000			140			7.00			0.30		365.2
2000			100			5.00			0.20		
1600			80.0			3.50			0.10		
1200			60.0			2.50	1	0.4	0.06		
900			40.0			1.80	4	6.0	0.03		
700			30.0			1.40	11	30.0	0.00		

Im Dez nach ergänzten Wasserständen ermittelt

Nr. 750 Zollfeld Glan

Mst.Nr. 212951 Art: Schreibpegel Einzugsgebiet: 432.3 km²

Monat	I	II	III	IV	V	VI	VII	VIII	IX	X	XI	XII
Tag	Tägliche Abflüsse 2011 in m³/s											
1.	6.15	4.08	3.64	3.50	3.14	2.48	2.71	2.81	2.92	2.71	3.60	2.54
2.	5.95	3.90	3.50	3.45	3.01	2.60	2.65	2.73	3.53	2.64	3.54	2.54
3.	5.55	3.85	3.47	3.41	2.90	2.65	2.63	2.64	3.45	2.66	3.44	2.56
4.	4.97	3.92	3.47	3.43	2.93	2.98	2.55	3.27	2.71	2.63	3.36	2.60
5.	4.67	3.91	3.59	3.49	2.74	2.89	2.54	2.91	2.64	2.63	3.33	2.61
6.	4.35	3.90	3.71	3.30	2.70	2.69	2.53	2.69	2.50	2.63	3.29	2.67
7.	5.24	3.92	3.68	3.30	2.64	2.89	2.47	2.59	2.46	6.92	3.22	2.55
8.	5.47	3.87	3.49	3.21	2.61	4.98	2.45	3.51	2.45	6.45	3.20	2.49
9.	5.24	3.82	3.49	3.12	2.54	3.26	2.38	10.9	2.51	4.21	3.13	2.48
10.	5.33	3.77	3.56	3.05	2.54	2.80	2.32	5.37	2.49	3.75	3.12	2.47
11.	7.82	3.79	3.63	3.04	2.51	2.60	2.41	4.13	2.41	3.44	3.05	2.45
12.	7.89	3.88	3.73	3.12	2.42	3.28	3.56	3.65	2.39	3.22	3.03	2.45
13.	6.82	4.03	3.80	3.21	2.52	4.00	2.53	3.47	2.39	3.08	3.02	2.66
14.	6.50	4.09	4.11	3.06	2.43	3.30	2.39	3.39	2.45	3.04	3.03	2.56
15.	6.52	4.22	4.33	3.03	3.04	3.03	4.13	3.41	2.76	2.99	2.99	2.54
16.	6.32	4.09	4.40	3.02	3.11	2.77	3.58	3.38	2.49	2.98	2.96	2.57
17.	6.07	4.24	9.59	2.95	2.65	2.64	2.81	3.10	2.56	2.97	2.89	3.03
18.	5.83	4.38	6.86	2.91	2.53	2.54	2.74	3.02	2.85	3.10	2.88	2.74
19.	5.68	4.53	5.43	2.88	2.46	8.87	2.60	3.06	7.82	2.97	2.85	2.64
20.	5.62	4.57	4.75	2.87	2.40	5.37	2.47	3.44	9.64	5.94	2.80	2.52
21.	5.33	4.32	4.39	2.79	2.38	3.83	2.45	2.96	4.60	5.39	2.79	2.44
22.	5.20	4.21	4.16	2.78	2.32	3.71	2.50	2.83	3.78	4.70	2.74	2.48
23.	4.54	3.97	4.02	2.75	2.32	3.87	2.89	2.71	3.48	4.16	2.72	2.48
24.	4.86	3.67	3.92	2.73	2.34	4.66	7.39	2.64	3.26	3.90	2.70	2.47
25.	4.83	3.71	3.82	2.76	2.25	3.85	5.50	2.60	3.09	3.69	2.64	2.41
26.	4.69	3.67	3.77	2.80	2.25	3.32	3.66	2.56	2.98	3.89	2.58	2.39
27.	4.59	3.66	3.73	2.77	2.24	3.11	3.24	2.59	2.88	5.65	2.55	2.40
28.	4.54	3.66	3.74	2.90	4.56	2.93	3.31	2.57	2.84	4.42	2.58	2.40
29.	4.40		3.91	3.19	2.98	2.80	3.19	2.49	2.79	3.97	2.58	2.39
30.	4.29		3.71	3.08	2.61	2.80	3.00	2.47	2.78	3.76	2.56	2.39
31.	4.21		3.60		2.48		2.93	2.82		3.69		2.38
	Extremwerte in m³/s											
am	06.	24.	08.	22.	27.	01.	09.	30.	13.	02.	26.	21.
NQ	3.55	3.37	3.29	2.71	2.17	2.39	2.32	2.39	2.32	2.63	2.54	2.32
HQ	9.61	4.86	11.5	3.81	6.34	11.9	10.1	15.3	15.3	12.2	3.72	3.27
am	11.	19.	17.	04.	28.	19.	24.	09.	19.	07.	01.	17.
	Monatsmittel in m³/s(MQ),l/s.km²(Mq) bzw.Monatssummen in mm (h_A)											
MQ	5.47	3.99	4.16	3.06	2.66	3.45	3.05	3.31	3.26	3.81	2.97	2.53
Mq	12.6	9.22	9.62	7.08	6.16	7.98	7.05	7.66	7.55	8.82	6.87	5.84
h_A	34	22	26	18	17	21	19	21	20	24	18	15

Reihe: 2006-2010	Mittlere Monatsmittel in m³/s (MQ),l/s.km²(Mq) bzw. -summen in mm (h_A)											
MQ	2.82	2.70	3.91	3.89	3.04	2.84	2.47	2.58	3.24	2.67	3.52	4.46
Mq	6.53	6.24	9.04	8.99	7.02	6.57	5.72	5.97	7.50	6.19	8.15	10.3
h_A	17	15	24	23	19	17	15	16	19	17	21	27
Reihe: 1966-2011	Mittlere Monatsmittel mit Extremwerten in m³/s											
NQ	1.14	1.15	1.33	1.36	1.01	0.91	1.02	0.71	0.76	1.02	1.02	1.02
NQ_T	1.14	1.15	1.42	1.41	1.15	1.00	1.03	0.71	0.99	1.18	1.18	1.11
MNQ_T	2.60	2.54	2.96	3.62	2.84	2.41	2.51	2.33	2.46	2.69	3.05	2.95
NMQ	1.32	1.48	1.64	1.86	1.32	1.33	1.51	1.10	1.32	1.38	1.42	1.36
MQ	3.20	3.13	4.48	5.07	3.89	3.56	3.92	3.52	3.58	4.22	4.61	3.96
HMQ	9.46	9.19	8.98	13.1	9.10	8.50	10.8	8.11	6.96	12.9	16.5	9.25
MHQ	4.82	4.77	9.18	8.80	8.04	9.24	10.9	10.1	10.6	10.6	10.2	7.17
HQ	25.7	19.0	18.9	30.0	22.2	26.2	22.7	23.2	29.9	35.4	34.7	20.7

Jahreswerte in m³/s (Q),l/s.km²(Mq), mm (h_J)

	Berichtsjahr			Reihe: 2006 - 2010			Reihe: 1966 - 2011		
NQ	2.17	27.05.		1.02	23.07.2007		0.71	19.08.1992	
NQ_T	2.24	27.05.					0.71	26.08.1992	
$MJNQ_T$							1.68		
NJMQ							1.88		2007
MQ,Mq,h_A	3.48	8.04	254	3.22	7.46	235	3.93	9.09	287
HJMQ							6.08		1979
MJHQ							19.2		
HQ	15.3	09.08.		17.7	18.09.2010		35.4	24.10.1993	

NNQ seit 1965: 0.71 19.08.1992 **HHQ seit** 1965: 35.4 24.10.1993

Berichtsjahr(J) Überschreitungsdauer der Abflüsse in Tagen Reihe(R): 2006-2010

m³/s	Tage(J)	Tage(R)	m³/s	Tage(J)	Tage(R)	m³/s	Tage(J)	Tage(R)	m³/s	Tage(J)	Tage(R)
10000			500			20.0			1.00		365.2
8000			350			16.0			0.80		
6000			250			12.0		2.2	0.60		
4000			180			9.00	3	7.0	0.40		
3000			140			7.00	8	17.6	0.30		
2000			100			5.00	35	44.8	0.20		
1600			80.0			3.50	131	112.6	0.10		
1200			60.0			2.50	318	191.0	0.06		
900			40.0			1.80	365	286.8	0.03		
700			30.0			1.40		357.4	0.00		

Im Okt,Nov,Dez nach ergänzten Wasserständen ermittelt

Abflüsse

Nr. 751 Wölfnitz
Moosburger Bach

Mst.Nr. 213330 Art: Schreibpegel Einzugsgebiet: 57.4 km²

Monat	I	II	III	IV	V	VI	VII	VIII	IX	X	XI	XII
Tag	Tägliche Abflüsse 2011 in m³/s											
1.	1.10	0.66	0.45	0.45	0.24	0.11	0.17	0.26	0.26	0.34	0.95	0.26
2.	1.04	0.64	0.43	0.41	0.23	0.12	0.15	0.23	0.26	0.34	0.92	0.26
3.	0.98	0.62	0.42	0.41	0.23	0.13	0.14	0.22	0.27	0.41	0.87	0.26
4.	0.93	0.60	0.41	0.43	0.22	0.21	0.13	0.27	0.24	0.36	0.85	0.26
5.	0.88	0.58	0.43	0.45	0.21	0.16	0.13	0.25	0.24	0.38	0.83	0.26
6.	0.83	0.56	0.45	0.45	0.20	0.14	0.12	0.23	0.22	0.40	0.76	0.27
7.	0.78	0.56	0.45	0.43	0.19	0.17	0.11	0.24	0.20	1.11	0.71	0.25
8.	0.77	0.55	0.43	0.41	0.18	0.37	0.11	1.44	0.19	1.05	0.76	0.24
9.	0.77	0.55	0.40	0.36	0.18	0.24	0.10	1.89	0.19	0.89	0.76	0.24
10.	0.80	0.54	0.40	0.31	0.17	0.20	0.09	1.00	0.18	0.79	0.76	0.23
11.	1.29	0.56	0.39	0.31	0.17	0.15	0.09	0.67	0.19	0.86	0.73	0.22
12.	1.43	0.58	0.39	0.30	0.17	0.17	0.10	0.49	0.20	0.99	0.68	0.24
13.	1.34	0.59	0.39	0.33	0.21	0.28	0.09	0.52	0.17	1.05	0.62	0.29
14.	1.31	0.60	0.45	0.35	0.17	0.19	0.09	0.57	0.18	1.28	0.53	0.27
15.	1.29	0.63	0.48	0.31	0.30	0.16	0.29	0.56	0.26	1.24	0.55	0.28
16.	1.24	0.63	0.49	0.29	0.32	0.15	0.23	0.60	0.19	0.98	0.50	0.29
17.	1.18	0.67	1.13	0.29	0.23	0.13	0.16	0.60	0.23	0.91	0.36	0.39
18.	1.13	0.70	1.02	0.31	0.21	0.12	0.18	0.52	0.30	0.95	0.31	0.23
19.	1.08	0.70	0.97	0.30	0.19	0.90	0.14	0.54	1.08	0.93	0.30	0.19
20.	1.04	0.72	0.82	0.28	0.17	0.67	0.13	0.52	1.64	1.73	0.30	0.18
21.	1.00	0.66	0.73	0.25	0.15	0.51	0.12	0.46	0.99	1.45	0.30	0.17
22.	0.95	0.62	0.69	0.25	0.15	0.42	0.14	0.41	0.77	1.51	0.29	0.16
23.	0.90	0.57	0.63	0.23	0.14	0.36	0.22	0.37	0.64	1.47	0.29	0.15
24.	0.85	0.53	0.58	0.22	0.13	0.41	0.92	0.36	0.56	1.33	0.28	0.15
25.	0.80	0.50	0.54	0.23	0.09	0.36	0.82	0.34	0.49	1.37	0.28	0.15
26.	0.78	0.49	0.51	0.22	0.09	0.31	0.56	0.29	0.45	1.38	0.28	0.15
27.	0.76	0.47	0.45	0.22	0.10	0.28	0.47	0.26	0.42	1.58	0.27	0.15
28.	0.74	0.46	0.45	0.22	0.40	0.25	0.39	0.25	0.39	1.41	0.27	0.15
29.	0.72		0.49	0.22	0.20	0.21	0.34	0.24	0.38	1.22	0.27	0.15
30.	0.70		0.47	0.23	0.15	0.18	0.31	0.23	0.36	0.77	0.27	0.15
31.	0.68		0.46		0.12		0.29	0.30		0.89		0.15
	Extremwerte in m³/s											
am	31.	28.	14.	24.	26.	01.	15.	03.	13.	05.	30.	23.
NQ	0.67	0.45	0.39	0.21	0.09	0.11	0.08	0.19	0.17	0.32	0.26	0.15
HQ	1.60	0.75	1.32	0.46	0.64	1.17	1.28	2.59	2.12	2.00	1.01	0.48
am	11.	20.	17.	06.	28.	19.	24.	08.	19.	20.	01.	17.
	Monatsmittel in m³/s(MQ),l/s.km²(Mq) bzw.Monatssummen in mm (h_A)											
MQ	0.97	0.59	0.54	0.32	0.19	0.27	0.24	0.49	0.40	1.01	0.53	0.22
Mq	16.9	10.3	9.44	5.50	3.31	4.68	4.12	8.51	7.05	17.6	9.21	3.80
h_A	45	25	25	14	9	12	11	23	18	47	24	10

Reihe: 2006-2010	Mittlere Monatsmittel in m³/s (MQ),l/s.km²(Mq) bzw. -summen in mm (h_A)											
MQ	0.48	0.46	0.91	0.76	0.42	0.25	0.24	0.25	0.48	0.62	0.72	0.96
Mq	8.42	8.01	15.8	13.2	7.36	4.34	4.10	4.28	8.28	10.8	12.6	16.7
h_A	23	19	42	34	20	11	11	11	21	29	33	43
Reihe: 1984-2011	Mittlere Monatsmittel mit Extremwerten in m³/s											
NQ	0.05	.015	0.09	0.09	0.05	.029	.022	.013	.015	.037	.022	0.05
NQ_T	0.06	.041	0.11	0.10	0.06	.034	.045	.015	.017	0.08	0.05	0.07
MNQ_T	0.30	0.26	0.33	0.41	0.25	0.18	0.16	0.15	0.19	0.34	0.41	0.40
NMQ	0.07	0.08	0.14	0.15	0.09	0.08	0.08	.040	0.06	0.19	0.09	0.09
MQ	0.45	0.38	0.70	0.80	0.48	0.37	0.40	0.35	0.46	0.84	0.95	0.70
HMQ	1.56	0.80	1.59	2.32	1.64	1.31	1.57	1.69	1.15	3.16	3.87	2.16
MHQ	0.99	0.71	1.90	1.78	1.31	1.30	1.82	1.73	1.60	2.79	3.07	1.76
HQ	5.65	1.62	5.89	7.80	4.30	6.31	4.59	8.04	3.80	13.5	20.9	8.83

Jahreswerte in m³/s (Q),l/s.km²(Mq), mm (h_A)									
	Berichtsjahr			Reihe: 2006 - 2010			Reihe: 1984 - 2011		
NQ	0.08	15.07.		.048	19.07.2010		.013	19.08.2001	
NQ_T	0.09	26.05.					.015	19.08.2001	
$MJNQ_T$							0.08		
NJMQ							0.25		1997
MQ,Mq,h_A	0.48	8.37	264	0.55	9.66	305	0.57	10.0	315
HJMQ							0.88		1996
MJHQ							5.85		
HQ	2.59	08.08.		5.89	29.03.2006		20.9	21.11.2000	

NNQ seit 1984: .013 19.08.2001 **HHQ seit** 1984: 20.9 21.11.2000

Berichtsjahr(J) Überschreitungsdauer der Abflüsse in Tagen Reihe(R): 2006-2010											
m³/s	Tage(J)	Tage(R)	m³/s	Tage(J)	Tage(R)	m³/s	Tage(J)	Tage(R)	m³/s	Tage(J)	Tage(R)
10000			500			20.0			1.00	35	46.2
8000			350			16.0			0.80	63	73.2
6000			250			12.0			0.60	104	119.2
4000			180			9.00			0.40	172	176.4
3000			140			7.00			0.30	211	216.4
2000			100			5.00		0.2	0.20	293	265.4
1600			80.0			3.50		0.8	0.10	359	339.0
1200			60.0			2.50		5.0	0.06	365	362.2
900			40.0			1.80	1	14.2	0.03		365.2
700			30.0			1.40	10	23.4	0.00		

Im Mrz,Apr,Okt nach ergänzten Wasserständen ermittelt

Nr. 754 Viktring
Viktringer Bach

Mst.Nr. 213009 Art: Schreibpegel Einzugsgebiet: 14.6 km²

Monat	I	II	III	IV	V	VI	VII	VIII	IX	X	XI	XII
Tag	Tägliche Abflüsse 2011 in m³/s											
1.	0.36	0.16	0.11	0.15	0.09	0.11	0.12	0.12	0.11	0.08	0.22	0.07
2.	0.33	0.16	0.11	0.15	0.07	0.09	0.11	0.12	0.11	0.07	0.21	0.09
3.	0.30	0.15	0.11	0.16	0.07	0.10	0.12	0.11	0.09	0.10	0.20	0.07
4.	0.28	0.13	0.11	0.16	0.10	0.15	0.10	0.09	0.06	0.09	0.23	0.07
5.	0.26	0.13	0.11	0.15	0.12	0.15	0.10	0.10	0.07	0.07	0.24	0.09
6.	0.24	0.13	0.11	0.16	0.08	0.15	0.11	0.12	0.08	0.06	0.19	0.08
7.	0.22	0.13	0.11	0.14	0.07	0.16	0.08	0.14	0.07	0.21	0.16	0.09
8.	0.22	0.13	0.11	0.14	0.07	0.20	0.09	0.20	0.07	0.22	0.18	0.06
9.	0.22	0.13	0.11	0.13	0.09	0.16	0.08	0.66	0.07	0.15	0.16	0.07
10.	0.23	0.13	0.11	0.13	0.08	0.12	0.06	0.53	0.07	0.13	0.18	0.07
11.	0.35	0.13	0.11	0.13	0.07	0.11	0.06	0.35	0.08	0.13	0.18	0.07
12.	0.37	0.13	0.11	0.14	0.07	0.11	0.08	0.28	0.07	0.12	0.16	0.07
13.	0.38	0.13	0.11	0.14	0.07	0.11	0.08	0.23	0.07	0.10	0.16	0.09
14.	0.37	0.13	0.12	0.13	0.08	0.11	0.07	0.20	0.06	0.09	0.15	0.08
15.	0.37	0.13	0.12	0.13	0.11	0.09	0.08	0.18	0.06	0.09	0.12	0.11
16.	0.36	0.13	0.13	0.12	0.13	0.09	0.07	0.18	0.05	0.09	0.11	0.13
17.	0.33	0.13	0.32	0.12	0.13	0.09	0.07	0.17	0.05	0.09	0.11	0.16
18.	0.32	0.13	0.34	0.10	0.10	0.09	0.08	0.18	0.05	0.09	0.12	0.14
19.	0.30	0.14	0.32	0.09	0.09	0.54	0.07	0.15	0.13	0.08	0.13	0.14
20.	0.29	0.14	0.37	0.07	0.07	0.52	0.07	0.16	0.20	0.23	0.12	0.12
21.	0.28	0.14	0.26	0.08	0.07	0.37	0.07	0.13	0.16	0.32	0.11	0.11
22.	0.26	0.13	0.21	0.09	0.07	0.29	0.07	0.13	0.10	0.29	0.11	0.10
23.	0.25	0.13	0.20	0.09	0.07	0.24	0.09	0.13	0.09	0.27	0.11	0.09
24.	0.22	0.13	0.19	0.09	0.07	0.21	0.37	0.11	0.08	0.22	0.10	0.07
25.	0.22	0.13	0.18	0.09	0.06	0.22	0.32	0.09	0.07	0.19	0.09	0.06
26.	0.20	0.13	0.18	0.08	0.06	0.20	0.23	0.09	0.07	0.22	0.09	0.07
27.	0.18	0.13	0.18	0.10	0.07	0.23	0.18	0.08	0.08	0.31	0.08	0.07
28.	0.18	0.11	0.18	0.11	0.16	0.19	0.17	0.08	0.10	0.33	0.09	0.07
29.	0.18		0.18	0.10	0.17	0.15	0.16	0.07	0.09	0.31	0.10	0.06
30.	0.16		0.18	0.10	0.17	0.13	0.15	0.07	0.07	0.30	0.08	0.07
31.	0.16		0.16		0.14		0.13	0.08		0.25		0.07
	Extremwerte in m³/s											
am	29.	07.	11.	19.	02.	02.	10.	04.	15.	06.	26.	04.
NQ	0.16	0.11	0.09	0.07	0.06	0.07	.044	0.07	.044	.044	0.07	0.06
HQ	0.41	0.16	0.63	0.20	0.30	0.63	0.50	0.71	0.34	0.41	0.46	0.20
am	01.	02.	20.	03.	30.	19.	24.	09.	02.	27.	11.	17.
	Monatsmittel in m³/s(MQ),l/s.km²(Mq) bzw.Monatssummen in mm (h_A)											
MQ	0.27	0.13	0.17	0.12	0.09	0.18	0.12	0.17	0.09	0.17	0.14	0.09
Mq	18.5	9.23	11.5	8.11	6.33	12.5	8.04	11.8	5.85	11.8	9.85	5.99
h_A	50	22	31	21	17	32	22	31	15	31	26	16

Reihe: 2006-2010	Mittlere Monatsmittel in m³/s (MQ),l/s.km²(Mq) bzw. -summen in mm (h_A)											
MQ	0.15	0.17	0.33	0.32	0.16	0.12	0.10	0.10	0.23	0.17	0.22	0.35
Mq	10.4	11.5	22.3	21.6	11.2	8.25	6.59	7.04	15.9	11.9	15.4	23.8
h_A	28	28	60	56	30	21	18	19	41	32	40	62
Reihe: 1999-2011	Mittlere Monatsmittel mit Extremwerten in m³/s											
NQ	.023	.042	.039	.020	.010	.008	.008	.007	.012	.023	.011	.026
NQ_T	.026	0.05	.049	.028	.013	.011	.012	.008	.014	.042	.021	.032
MNQ_T	0.11	0.09	0.12	0.14	0.08	.044	.043	.048	0.06	0.09	0.13	0.12
NMQ	0.06	0.07	0.08	0.12	0.07	.029	0.06	.036	0.06	0.09	0.06	0.06
MQ	0.18	0.14	0.27	0.28	0.15	0.14	0.13	0.15	0.17	0.19	0.28	0.26
HMQ	0.49	0.29	0.51	0.65	0.38	0.35	0.31	0.44	0.44	0.40	0.93	0.71
MHQ	0.35	0.26	0.75	0.62	0.50	0.67	0.66	0.74	0.68	0.58	0.93	0.61
HQ	1.41	0.53	1.73	1.22	1.06	1.77	1.43	1.49	1.88	1.15	4.09	1.71

Jahreswerte in m³/s (Q),l/s.km²(Mq), mm (h_A)									
	Berichtsjahr			Reihe: 2006 - 2010			Reihe: 1999 - 2011		
NQ	.044	10.07.		.016	09.09.2008		.007	09.08.2003	
NQ_T	0.05	17.09.					.008	28.08.2003	
$MJNQ_T$							.023		
NJMQ							0.13		2003
MQ,Mq,h_A	0.15	9.97	314	0.20	14.0	441	0.20	13.4	422
HJMQ							0.26		2009
MJHQ							1.63		
HQ	0.71	09.08.		1.88	19.09.2010		4.09	21.11.2000	

NNQ seit 1972: .006 19.08.1998 **HHQ seit** 1972: 4.09 21.11.2000

Berichtsjahr(J) Überschreitungsdauer der Abflüsse in Tagen Reihe(R): 2006-2010											
m³/s	Tage(J)	Tage(R)	m³/s	Tage(J)	Tage(R)	m³/s	Tage(J)	Tage(R)	m³/s	Tage(J)	Tage(R)
10000			500			20.0			1.00		5.8
8000			350			16.0			0.80		8.6
6000			250			12.0			0.60	1	18.4
4000			180			9.00			0.40	4	41.2
3000			140			7.00			0.30	29	64.8
2000			100			5.00			0.20	72	114.0
1600			80.0			3.50			0.10	244	238.2
1200			60.0			2.50			0.06	362	325.2
900			40.0			1.80			0.03	365	361.2
700			30.0			1.40		1.0	0.00		365.2

Abflüsse

Nr. 755 Stein
Steiner Bach

Mst.Nr. 213017 Art: Schreibpegel Einzugsgebiet: 19.2 km²

Monat	I	II	III	IV	V	VI	VII	VIII	IX	X	XI	XII
Tag	Tägliche Abflüsse 2011 in m³/s											
1.	0.35	0.15	0.13	0.12	0.09	0.07	0.07	0.07	0.08	0.07	0.10	0.08
2.	0.34	0.15	0.11	0.11	0.09	0.07	0.07	0.07	0.08	0.07	0.10	0.08
3.	0.32	0.15	0.13	0.12	0.09	0.08	0.07	0.07	0.08	0.07	0.10	0.08
4.	0.32	0.14	0.13	0.13	0.09	0.10	0.07	0.07	0.07	0.07	0.09	0.08
5.	0.30	0.14	0.13	0.17	0.08	0.08	0.07	0.07	0.07	0.07	0.09	0.08
6.	0.30	0.14	0.13	0.14	0.08	0.07	0.07	0.07	0.07	0.07	0.09	0.08
7.	0.30	0.14	0.13	0.13	0.08	0.07	0.07	0.07	0.07	0.17	0.09	0.08
8.	0.29	0.13	0.13	0.13	0.08	0.09	0.07	0.10	0.07	0.10	0.10	0.08
9.	0.28	0.13	0.13	0.12	0.08	0.07	0.07	0.16	0.07	0.08	0.09	0.07
10.	0.28	0.13	0.13	0.13	0.08	0.07	0.07	0.10	0.07	0.07	0.09	0.08
11.	0.41	0.13	0.13	0.14	0.08	0.07	0.08	0.08	0.07	0.07	0.09	0.08
12.	0.34	0.13	0.13	0.15	0.08	0.07	0.07	0.08	0.07	0.07	0.09	0.08
13.	0.32	0.14	0.14	0.18	0.08	0.07	0.07	0.08	0.07	0.07	0.09	0.08
14.	0.31	0.14	0.19	0.14	0.08	0.07	0.07	0.08	0.07	0.07	0.10	0.08
15.	0.29	0.14	0.18	0.12	0.11	0.07	0.08	0.08	0.07	0.08	0.10	0.08
16.	0.28	0.14	0.23	0.10	0.09	0.06	0.08	0.08	0.07	0.08	0.09	0.09
17.	0.25	0.15	0.54	0.10	0.08	0.07	0.07	0.08	0.07	0.08	0.08	0.11
18.	0.25	0.14	0.33	0.09	0.08	0.07	0.07	0.08	0.07	0.08	0.08	0.08
19.	0.24	0.14	0.28	0.09	0.08	0.18	0.07	0.08	0.13	0.08	0.08	0.08
20.	0.25	0.14	0.25	0.09	0.08	0.09	0.07	0.10	0.09	0.16	0.08	0.08
21.	0.23	0.14	0.24	0.09	0.08	0.09	0.07	0.08	0.06	0.12	0.08	0.08
22.	0.22	0.14	0.23	0.09	0.07	0.08	0.07	0.07	0.07	0.10	0.08	0.08
23.	0.21	0.12	0.23	0.09	0.07	0.08	0.09	0.07	0.07	0.08	0.08	0.07
24.	0.21	0.12	0.21	0.09	0.07	0.09	0.17	0.07	0.07	0.09	0.08	0.07
25.	0.20	0.13	0.21	0.09	0.07	0.08	0.10	0.07	0.07	0.09	0.08	0.07
26.	0.20	0.13	0.19	0.11	0.07	0.08	0.08	0.07	0.07	0.12	0.08	0.07
27.	0.19	0.13	0.18	0.09	0.08	0.08	0.08	0.07	0.07	0.14	0.08	0.08
28.	0.18	0.13	0.18	0.09	0.14	0.08	0.07	0.07	0.07	0.11	0.08	0.08
29.	0.18		0.18	0.09	0.08	0.08	0.07	0.07	0.07	0.10	0.08	0.08
30.	0.17		0.15	0.09	0.07	0.08	0.07	0.07	0.07	0.10	0.08	0.08
31.	0.16		0.14		0.07		0.07	0.07		0.10		0.08
	Extremwerte in m³/s											
am	29.	23.	01.	22.	29.	16.	29.	23.	21.	14.	07.	04.
NQ	0.16	0.09	0.11	0.07	.046	.042	0.06	.049	.046	0.06	0.06	.046
HQ	0.45	0.16	0.70	0.28	0.22	0.25	0.25	0.25	0.20	0.50	0.16	0.14
am	11.	01.	17.	13.	28.	19.	24.	09.	19.	07.	08.	17.
	Monatsmittel in m³/s(MQ),l/s.km²(Mq) bzw.Monatssummen in mm (h_A)											
MQ	0.26	0.14	0.19	0.11	0.08	0.08	0.08	0.08	0.08	0.09	0.09	0.08
Mq	13.8	7.09	9.70	5.95	4.33	4.18	4.10	4.21	3.94	4.83	4.52	4.11
h_A	37	17	26	15	12	11	11	11	10	13	12	11
Reihe: 2006-2010	Mittlere Monatsmittel in m³/s (MQ),l/s.km²(Mq) bzw. -summen in mm (h_A)											
MQ	0.11	0.10	0.16	0.24	0.15	0.13	0.12	0.10	0.37	0.25	0.26	0.41
Mq	5.93	5.19	8.16	12.4	7.79	6.94	6.05	5.25	19.4	12.8	13.7	21.2
h_A	16	13	22	32	21	18	16	14	50	34	36	55
Reihe: 1976-2011	Mittlere Monatsmittel mit Extremwerten in m³/s											
NQ	.008	.007	.010	.011	.012	.008	.008	.007	.007	.007	.017	.011
NQ_T	.012	.010	.017	.044	.032	.028	.014	.023	.024	.016	.037	.024
MNQ_T	0.10	0.09	0.09	0.13	0.11	0.09	0.08	0.07	0.07	0.10	0.12	0.12
NMQ	.030	.022	0.05	0.07	0.05	.045	.037	.049	.049	0.07	0.07	0.06
MQ	0.15	0.13	0.17	0.20	0.16	0.13	0.12	0.11	0.15	0.18	0.21	0.20
HMQ	0.56	0.39	0.33	0.51	0.54	0.25	0.30	0.25	1.34	0.73	0.74	1.21
MHQ	0.43	0.37	0.47	0.46	0.38	0.43	0.44	0.44	0.52	0.65	0.70	0.67
HQ	2.08	2.74	1.55	1.27	1.41	1.61	1.05	1.11	3.77	3.54	4.30	6.06

Jahreswerte in m³/s (Q),l/s.km²(Mq), mm (h_J)

	Berichtsjahr			Reihe: 2006 - 2010			Reihe: 1976 - 2011		
NQ	.042	16.06.		.008	06.01.2008		.000	01.07.1976	
NQ_T	0.06	16.06.					.010	01.02.1996	
$MJNQ_T$							.043		
NJMQ							0.09		2007
MQ,Mq,h_A	0.11	5.90	186	0.20	10.6	334	0.16	8.30	262
HJMQ							0.44		2009
MJHQ							1.47		
HQ	0.70	17.03.		6.06	26.12.2009		6.06	26.12.2009	

NNQ seit 1971: .007 01.02.1996 HHQ seit 1971: 6.06 26.12.2009

Berichtsjahr(J) Überschreitungsdauer der Abflüsse in Tagen Reihe(R): 2006-2010

m³/s	Tage(J)	Tage(R)	m³/s	Tage(J)	Tage(R)	m³/s	Tage(J)	Tage(R)	m³/s	Tage(J)	Tage(R)
10000			500			20.0			1.00		6.0
8000			350			16.0			0.80		11.2
6000			250			12.0			0.60		26.8
4000			180			9.00			0.40	2	38.0
3000			140			7.00			0.30	13	56.4
2000			100			5.00		0.2	0.20	36	82.0
1600			80.0			3.50		0.4	0.10	137	220.8
1200			60.0			2.50		1.2	0.06	365	333.6
900			40.0			1.80		2.2	0.03		361.4
700			30.0			1.40		3.0	0.00		365.2

ab 15. Apr Profilsanierung
Im Apr nach ergänzten Wasserständen ermittelt

Nr. 756 Weinländer
Glanfurt

Mst.Nr. 213025 Art: Schreibpegel Einzugsgebiet: 201.3 km²

Monat	I	II	III	IV	V	VI	VII	VIII	IX	X	XI	XII
Tag	Tägliche Abflüsse 2011 in m³/s											
1.	5.49	2.89	1.64	2.09	1.68	1.60	2.09	2.03	1.94	2.29	3.07	1.86
2.	5.34	2.80	1.61	2.12	1.65	1.50	2.02	2.00	2.00	2.24	2.90	1.81
3.	4.16	2.76	1.62	2.13	1.62	1.51	1.93	1.98	1.97	2.18	2.87	1.78
4.	3.51	2.70	1.64	2.17	1.59	1.74	1.86	2.03	1.90	2.18	2.83	1.77
5.	3.42	2.68	1.65	2.24	1.57	1.71	1.81	1.97	1.90	2.15	2.81	1.80
6.	3.34	2.64	1.62	2.22	1.49	1.76	1.68	1.92	1.85	2.12	2.75	1.81
7.	3.29	2.64	1.62	2.24	1.45	1.81	1.62	1.89	1.81	2.86	2.61	1.82
8.	3.24	2.61	1.63	2.20	1.40	2.11	1.62	2.41	1.76	2.73	2.51	1.75
9.	3.21	2.55	1.60	2.08	1.37	2.01	1.58	5.52	1.75	2.58	2.54	1.71
10.	3.31	2.51	1.60	1.98	1.34	1.99	1.49	6.12	1.74	2.49	2.54	1.69
11.	3.91	2.36	1.58	1.99	1.31	2.01	1.49	5.85	1.71	2.45	2.64	1.66
12.	3.93	2.24	1.55	2.06	1.32	2.03	1.49	5.67	1.69	2.43	2.70	1.65
13.	4.68	2.23	1.53	2.10	1.34	2.02	1.41	5.47	1.65	2.42	2.66	1.67
14.	5.22	2.23	1.56	2.07	1.28	2.04	1.39	5.18	1.62	2.39	2.60	1.65
15.	5.14	1.84	1.55	2.08	1.61	1.95	1.58	5.04	2.04	2.34	2.52	1.68
16.	5.01	1.63	1.67	2.03	1.53	1.86	1.57	4.12	2.17	2.30	2.52	1.71
17.	4.88	1.69	2.31	1.97	1.57	1.83	1.53	2.56	2.14	2.26	2.51	1.85
18.	4.83	1.69	2.33	1.91	1.52	1.88	1.53	2.55	2.24	2.22	2.51	1.75
19.	4.81	1.73	2.35	1.87	1.47	3.10	1.50	2.57	2.70	2.17	2.65	1.75
20.	4.79	1.71	2.33	1.83	1.44	2.99	1.47	2.69	2.92	2.86	2.34	1.74
21.	4.10	1.72	2.25	1.81	1.41	3.03	1.46	2.58	2.88	2.85	2.35	1.72
22.	3.41	1.72	2.23	1.80	1.36	4.45	1.48	2.59	2.79	2.78	2.30	1.70
23.	3.44	1.68	2.26	1.78	1.40	5.27	1.66	2.55	2.71	2.75	2.28	1.69
24.	3.37	1.66	2.26	1.68	1.38	5.34	2.53	2.46	2.63	2.71	2.23	1.68
25.	3.35	1.64	2.23	1.61	1.34	5.15	2.40	2.38	2.57	2.70	2.20	1.66
26.	3.28	1.61	2.16	1.65	1.33	4.87	2.24	2.30	2.48	2.91	2.16	1.67
27.	3.23	1.61	2.16	1.63	1.42	3.70	2.18	2.23	2.42	3.25	2.13	1.68
28.	3.16	1.65	2.21	1.67	1.97	3.09	2.18	2.10	2.43	3.29	1.93	1.68
29.	3.10		2.23	1.68	1.78	2.79	2.18	2.01	2.41	3.21	1.85	1.68
30.	3.05		2.18	1.68	1.68	2.20	2.15	1.93	2.36	3.23	1.86	1.69
31.	2.99		2.14		1.68		2.10	1.87		3.23		1.66
	Extremwerte in m³/s											
am	03.	15.	06.	10.	16.	14.	15.	01.	12.	28.	20.	15.
NQ	2.59	1.18	1.11	1.23	0.94	0.53	1.31	1.26	1.06	0.90	0.62	1.19
HQ	5.70	3.08	4.41	2.95	2.48	7.81	2.89	9.82	3.49	8.14	7.93	2.15
am	13.	05.	19.	02.	28.	14.	24.	09.	18.	28.	19.	17.
	Monatsmittel in m³/s(MQ),l/s.km²(Mq) bzw.Monatssummen in mm (h_A)											
MQ	3.93	2.12	1.91	1.95	1.49	2.64	1.78	3.05	2.17	2.60	2.48	1.72
Mq	19.5	10.5	9.51	9.67	7.42	13.1	8.85	15.2	10.8	12.9	12.3	8.57
h_A	52	26	25	25	20	34	24	41	28	35	32	22
Reihe: 2006-2010	Mittlere Monatsmittel in m³/s (MQ),l/s.km²(Mq) bzw. -summen in mm (h_A)											
MQ	2.27	1.78	2.70	3.79	2.18	1.76	1.45	1.43	2.33	2.06	2.70	3.52
Mq	11.3	8.82	13.4	18.8	10.8	8.73	7.18	7.11	11.6	10.2	13.4	17.5
h_A	30	21	36	49	29	23	19	19	30	27	35	45
Reihe: 1971-2011	Mittlere Monatsmittel mit Extremwerten in m³/s											
NQ	0.19	0.07	0.07	0.20	0.13	0.08	0.08	0.13	0.06	0.08	0.12	0.13
NQ_T	0.50	0.25	0.45	0.70	0.25	0.23	0.22	0.14	0.12	0.16	0.42	0.48
MNQ_T	1.72	1.61	1.58	2.24	1.31	1.05	1.17	0.99	1.01	1.46	1.89	1.95
NMQ	0.76	0.77	0.72	0.95	0.70	0.58	0.44	0.20	0.19	0.57	0.55	0.85
MQ	2.43	2.43	2.98	4.03	2.52	1.89	2.19	1.63	1.92	2.87	3.39	3.13
HMQ	5.73	7.98	8.44	11.5	7.06	5.28	6.86	3.83	4.31	11.3	10.6	7.97
MHQ	4.80	4.80	6.71	7.85	6.15	5.96	6.10	5.13	5.63	6.62	6.98	5.59
HQ	12.1	16.0	15.0	19.0	12.3	13.3	12.7	11.1	11.8	20.0	19.3	15.5

Jahreswerte in m³/s (Q),l/s.km²(Mq), mm (h_J)

	Berichtsjahr			Reihe: 2006 - 2010			Reihe: 1971 - 2011		
NQ	0.53	14.06.		0.19	03.02.2008		0.06	02.09.1992	
NQ_T	1.28	14.05.					0.12	03.09.1992	
$MJNQ_T$							0.61		
NJMQ							1.17		2007
MQ,Mq,h_A	2.32	11.5	364	2.36	11.7	370	2.62	13.0	410
HJMQ							4.29		1979
MJHQ							11.9		
HQ	9.82	09.08.		12.4	12.11.2010		20.0	01.10.1973	

NNQ seit 1971: 0.06 02.09.1992 HHQ seit 1971: 20.0 01.10.1973

Berichtsjahr(J) Überschreitungsdauer der Abflüsse in Tagen Reihe(R): 2006-2010

m³/s	Tage(J)	Tage(R)	m³/s	Tage(J)	Tage(R)	m³/s	Tage(J)	Tage(R)	m³/s	Tage(J)	Tage(R)
10000			500			20.0			1.00	365	299.2
8000			350			16.0			0.80		354.8
6000			250			12.0			0.60		365.2
4000			180			9.00		3.4	0.40		
3000			140			7.00		14.2	0.30		
2000			100			5.00	15	35.0	0.20		
1600			80.0			3.50	29	56.0	0.10		
1200			60.0			2.50	109	102.8	0.06		
900			40.0			1.80	242	192.0	0.03		
700			30.0			1.40	354	229.0	0.00		

durch Seeschleuse beeinflusst

Nr. 757 Zell
Glan

Mst.Nr. 213033 Art: Schreibpegel Einzugsgebiet: 817.9 km²

Monat	I	II	III	IV	V	VI	VII	VIII	IX	X	XI	XII
Tag	Tägliche Abflüsse 2011 in m³/s											
1.	15.8	10.2	7.75	7.57	6.63	5.17	6.67	6.53	7.19	7.06	9.34	6.18
2.	15.4	9.83	7.62	7.48	6.58	5.35	6.46	6.39	7.28	6.92	9.23	6.19
3.	14.0	9.68	7.53	7.39	6.32	5.51	6.26	6.26	8.05	6.88	9.06	6.11
4.	12.3	9.64	7.47	7.44	6.31	6.49	6.12	7.13	6.97	6.83	8.91	6.10
5.	11.8	9.45	7.49	7.72	5.96	6.24	6.06	6.59	6.93	6.76	8.67	6.21
6.	11.2	9.25	7.52	7.45	5.78	5.83	5.91	6.17	6.64	6.73	8.36	6.17
7.	11.7	9.20	7.54	7.44	5.66	5.85	5.70	5.99	6.43	12.8	8.13	6.05
8.	11.9	9.10	7.30	7.30	5.49	8.63	5.61	8.37	6.37	13.1	7.96	5.90
9.	11.7	8.99	7.26	7.08	5.41	7.05	5.39	22.6	6.39	9.72	7.88	5.84
10.	11.9	8.86	7.27	6.93	5.31	6.42	5.17	15.9	6.33	9.00	7.85	5.80
11.	15.5	8.74	7.29	6.88	5.19	6.10	5.20	13.5	6.17	8.61	7.92	5.75
12.	16.4	8.65	7.34	7.14	5.15	6.75	6.50	12.3	6.06	8.44	7.88	5.77
13.	15.8	8.83	7.40	7.27	5.45	7.43	5.40	11.5	5.95	8.25	7.73	6.28
14.	16.2	8.91	7.78	7.01	5.18	7.03	5.08	11.0	5.82	8.22	7.57	5.98
15.	16.1	8.74	8.07	6.96	6.51	6.61	6.61	10.9	6.72	8.08	7.50	6.04
16.	15.8	8.30	8.24	6.94	6.77	6.22	6.98	10.5	6.57	7.76	7.44	6.12
17.	15.3	8.55	14.2	6.78	6.05	5.96	5.99	8.29	6.57	7.66	7.29	7.20
18.	15.0	8.71	12.3	6.70	5.84	5.87	5.93	7.96	7.19	7.67	7.20	6.46
19.	14.7	8.84	10.6	6.58	5.60	15.0	5.63	8.17	12.2	7.56	7.20	6.08
20.	14.7	8.94	9.73	6.47	5.43	11.7	5.37	8.68	16.9	12.6	6.94	5.89
21.	13.6	8.68	9.34	6.32	5.31	9.45	5.34	7.84	10.5	12.2	7.01	5.65
22.	12.4	8.56	9.02	6.29	5.16	10.1	5.36	7.65	9.19	10.8	6.98	5.70
23.	11.7	8.25	8.84	6.21	5.23	11.0	6.25	7.52	8.56	10.1	6.94	5.58
24.	11.7	7.86	8.66	6.16	5.20	12.3	12.4	7.28	8.13	9.59	6.86	5.34
25.	11.7	7.87	8.49	6.22	5.04	11.1	11.1	7.21	7.81	9.28	6.73	5.23
26.	11.5	7.78	8.32	6.35	4.91	10.1	8.28	6.96	7.64	9.79	6.62	5.21
27.	11.3	7.75	8.20	6.27	4.80	8.89	7.50	6.88	7.55	12.4	6.54	5.23
28.	11.1	7.77	8.25	6.43	8.59	7.97	7.41	6.70	7.42	11.0	6.46	5.22
29.	10.8		8.40	6.79	6.88	7.45	7.29	6.56	7.36	10.2	6.30	5.18
30.	10.6		8.03	6.69	5.77	6.86	7.00	6.46	7.24	9.60	6.21	5.21
31.	10.4		7.79		5.37		6.78	6.94		9.56		5.15
	Extremwerte in m³/s											
am	31.	24.	10.	22.	27.	03.	11.	07.	14.	05.	20.	29.
NQ	10.1	7.52	6.97	5.92	3.90	4.97	4.82	5.76	5.52	6.42	5.76	4.82
HQ	18.1	10.4	16.4	8.28	9.70	17.5	15.1	26.0	21.2	19.6	9.71	7.52
am	11.	01.	17.	12.	28.	19.	24.	09.	20.	07.	01.	17.
	Monatsmittel in m³/s(MQ),l/s.km²(Mq) bzw.Monatssummen in mm (h_A)											
MQ	13.2	8.78	8.42	6.88	5.77	7.88	6.54	8.80	7.67	9.20	7.56	5.83
Mq	16.2	10.7	10.3	8.41	7.05	9.64	8.00	10.8	9.38	11.2	9.24	7.13
h_A	43	26	28	22	19	25	21	29	24	30	24	18

Reihe: 2006-2010	Mittlere Monatsmittel in m³/s (MQ),l/s.km²(Mq) bzw. -summen in mm (h_A)											
MQ	7.30	6.41	9.40	10.8	7.36	6.17	5.68	5.78	7.86	6.91	8.63	11.4
Mq	8.93	7.84	11.5	13.2	8.99	7.55	6.95	7.07	9.61	8.45	10.6	13.9
h_A	24	19	31	34	24	20	19	19	25	23	27	36
Reihe: 1971-2011	Mittlere Monatsmittel mit Extremwerten in m³/s											
NQ	2.31	3.00	3.15	3.44	2.89	2.45	2.18	2.45	2.79	3.02	3.02	2.70
NQ_T	3.06	3.47	3.57	3.56	3.03	2.65	2.49	2.80	3.04	3.16	3.21	3.05
MNQ_T	6.66	6.47	6.95	8.29	6.45	5.55	5.71	5.27	5.39	6.45	7.42	7.32
NMQ	3.50	3.72	4.17	4.17	3.49	3.26	3.47	3.27	3.62	3.60	3.91	3.52
MQ	8.11	7.94	10.5	12.3	9.13	7.82	8.69	7.15	7.66	10.2	11.3	10.2
HMQ	21.8	27.1	23.8	34.6	24.3	18.9	23.9	15.4	13.8	33.9	38.2	23.6
MHQ	12.0	11.2	19.6	19.9	16.1	16.0	18.8	15.9	17.0	20.3	20.8	17.0
HQ	49.3	59.6	44.3	65.0	43.9	51.6	52.4	49.1	50.6	67.0	72.4	53.0

Jahreswerte in m³/s (Q),l/s.km²(Mq), mm (h_A)									
	Berichtsjahr			Reihe: 2006 - 2010			Reihe: 1971 - 2011		
NQ	3.90	27.05.		2.18	24.07.2007		2.18	24.07.2007	
NQ_T	4.80	27.05.					2.49	27.07.2007	
$MJNQ_T$							4.21		
NJMQ							4.21		2007
MQ,Mq,h_A	8.04	9.84	310	7.91	9.67	305	9.25	11.3	357
HJMQ							14.8		1979
MJHQ							39.7		
HQ	26.0	09.08.		40.5	29.03.2006		72.4	21.11.2000	
NNQ seit 1967:	2.18	24.07.2007		HHQ seit 1967:	72.4	21.11.2000			

Berichtsjahr(J)	Überschreitungsdauer der Abflüsse in Tagen											Reihe(R): 2006-2010
m³/s	Tage(J)	Tage(R)	m³/s	Tage(J)	Tage(R)	m³/s	Tage(J)	Tage(R)	m³/s	Tage(J)	Tage(R)	
10000			500			20.0	1	13.2	1.00			
8000			350			16.0	5	27.2	0.80			
6000			250			12.0	32	49.2	0.60			
4000			180			9.00	86	96.0	0.40			
3000			140			7.00	207	161.8	0.30			
2000			100			5.00	363	240.4	0.20			
1600			80.0			3.50	365	340.8	0.10			
1200			60.0			2.50		365.0	0.06			
900			40.0			1.80		365.2	0.03			
700			30.0		1.4	1.40			0.00			

durch Seeschleuse beeinflusst
Im Mrz,Okt,Nov nach ergänzten Wasserständen ermittelt

Nr. 758 Gumisch
Gurk

Mst.Nr. 213041 Art: Schreibpegel Einzugsgebiet: 2555.4 km²

Monat	I	II	III	IV	V	VI	VII	VIII	IX	X	XI	XII
Tag	Tägliche Abflüsse 2011 in m³/s											
1.	38.2	25.4	21.0	22.4	25.7	21.1	29.6	25.0	28.2	25.5	28.1	18.9
2.	37.0	24.5	20.4	22.4	25.1	21.8	28.3	24.6	25.6	24.8	27.7	18.9
3.	34.5	24.2	20.2	22.4	24.4	21.8	27.4	23.6	26.8	24.5	27.2	19.1
4.	30.7	24.9	20.1	24.1	24.5	25.2	26.5	37.7	23.9	24.1	26.6	18.9
5.	28.8	24.7	20.3	26.6	23.1	25.0	25.8	29.6	23.7	23.6	26.2	19.1
6.	27.4	24.5	20.8	25.6	22.4	22.8	25.0	26.3	24.5	23.3	25.5	18.8
7.	30.6	24.3	20.6	25.3	21.7	22.5	23.8	25.0	22.4	37.4	24.9	18.3
8.	33.0	24.2	19.5	25.8	21.1	33.7	23.9	29.4	21.7	42.4	24.4	18.1
9.	32.0	24.0	19.5	25.8	20.7	29.1	22.6	64.2	21.8	30.8	24.6	18.0
10.	31.6	23.6	20.0	25.4	20.3	26.0	21.6	48.4	21.3	28.2	24.1	17.9
11.	38.5	23.9	20.1	25.2	19.8	24.7	21.3	41.5	20.6	27.8	24.0	17.7
12.	40.5	23.7	20.4	25.3	19.6	28.8	24.3	38.6	20.4	26.8	23.7	17.8
13.	37.5	24.6	20.6	25.8	20.1	31.7	22.2	37.2	20.1	25.5	23.3	18.5
14.	37.4	24.7	21.4	24.7	19.7	31.4	20.8	35.7	19.6	24.9	22.9	17.7
15.	38.0	24.6	22.6	23.8	23.1	29.4	24.3	34.4	26.7	24.3	22.8	18.0
16.	37.0	23.5	23.2	23.7	25.8	27.9	27.8	34.8	22.6	23.7	22.6	18.2
17.	35.9	23.7	42.1	23.2	22.2	27.2	23.5	30.6	21.7	23.4	22.2	20.6
18.	35.2	24.1	39.0	22.7	21.1	26.1	23.0	29.3	23.6	23.2	21.9	18.9
19.	34.5	24.4	31.1	22.5	20.7	56.3	24.1	28.7	40.5	22.7	21.8	17.9
20.	34.3	24.5	27.9	21.7	19.8	58.5	21.5	32.1	70.1	32.4	21.1	17.1
21.	32.4	23.7	26.1	21.3	20.4	49.0	21.7	28.7	44.2	33.9	21.4	16.3
22.	30.8	23.1	25.1	21.1	20.1	46.5	20.2	27.1	38.0	30.0	20.7	16.6
23.	28.0	22.1	24.4	20.9	19.9	44.7	23.5	26.1	35.0	28.2	20.7	16.9
24.	28.4	20.4	23.8	20.9	19.7	48.4	38.6	25.1	32.7	27.2	20.4	16.8
25.	29.0	20.9	23.6	21.5	18.9	44.0	42.6	24.4	31.1	26.7	20.1	16.7
26.	28.6	20.9	23.4	22.3	18.4	40.6	32.9	23.7	29.7	27.5	19.9	16.6
27.	28.2	21.1	23.3	22.2	18.1	37.6	30.5	23.2	29.0	36.8	19.8	16.6
28.	27.8	21.2	23.3	23.0	30.4	34.7	29.3	25.0	27.8	32.7	19.5	16.6
29.	26.6		24.0	24.9	29.0	32.8	29.8	23.7	26.9	30.5	19.6	16.5
30.	26.3		23.2	26.1	23.8	31.0	27.6	22.9	26.2	29.3	18.8	16.5
31.	25.9		22.7		21.9		26.7	23.8		28.7		16.2
	Extremwerte in m³/s											
am	31.	24.	08.	20.	25.	07.	22.	26.	14.	14.	24.	14.
NQ	24.5	16.8	18.4	20.1	17.5	20.1	16.7	18.3	17.5	19.7	16.2	13.9
HQ	44.5	28.1	56.2	27.4	45.0	79.9	53.7	73.5	92.3	68.6	30.2	23.1
am	11.	10.	17.	05.	28.	19.	24.	09.	20.	07.	02.	14.
	Monatsmittel in m³/s(MQ),l/s.km²(Mq) bzw.Monatssummen in mm (h_A)											
MQ	32.4	23.6	23.7	23.6	22.0	33.3	26.2	30.7	28.2	28.1	22.9	17.8
Mq	12.7	9.22	9.26	9.24	8.60	13.0	10.2	12.0	11.0	11.0	8.95	6.95
h_A	34	22	25	24	23	34	27	32	29	29	23	18

Reihe: 2006-2010	Mittlere Monatsmittel in m³/s (MQ),l/s.km²(Mq) bzw. -summen in mm (h_A)											
MQ	19.9	17.9	23.2	33.5	32.0	28.9	26.3	25.6	28.0	24.6	27.0	29.7
Mq	7.80	7.02	9.08	13.1	12.5	11.3	10.3	10.0	11.0	9.64	10.6	11.6
h_A	21	17	24	34	34	29	28	27	28	26	27	30
Reihe: 1951-2011	Mittlere Monatsmittel mit Extremwerten in m³/s											
NQ	9.18	9.77	8.91	8.91	11.6	9.31	9.70	9.05	8.36	8.50	10.6	7.82
NQ_T	9.96	11.3	11.3	11.1	13.1	11.8	11.3	9.96	9.70	9.50	12.2	8.85
MNQ_T	17.4	17.1	19.5	27.4	26.7	24.1	22.9	22.1	21.6	22.1	23.7	20.9
NMQ	11.4	12.5	13.8	15.0	16.9	14.6	13.3	12.6	10.3	14.8	14.0	12.1
MQ	21.2	20.4	26.6	35.1	37.2	33.4	33.1	30.9	30.1	32.0	32.9	27.6
HMQ	53.1	49.5	62.7	90.9	81.5	78.5	75.5	88.2	75.9	84.5	97.5	62.8
MHQ	29.3	28.4	45.8	52.1	59.5	59.3	67.5	60.8	61.3	63.5	57.8	42.8
HQ	134	99.2	99.0	200	152	145	171	185	230	267	177	125

Jahreswerte in m³/s (Q),l/s.km²(Mq), mm (h_A)									
	Berichtsjahr			Reihe: 2006 - 2010			Reihe: 1951 - 2011		
NQ	13.9	14.12.		9.77	17.02.2008		7.82	25.12.2001	
NQ_T	16.2	31.12.					8.85	25.12.2001	
$MJNQ_T$							13.4		
NJMQ							18.7		1971
MQ,Mq,h_A	26.0	10.2	321	26.7	10.4	329	30.1	11.8	371
HJMQ							50.4		1965
MJHQ							112		
HQ	92.3	20.09.		85.7	05.09.2009		267	25.10.1993	
NNQ seit 1951:	7.82	25.12.2001		HHQ seit 1951:	267	25.10.1993			

Berichtsjahr(J)	Überschreitungsdauer der Abflüsse in Tagen											Reihe(R): 2006-2010
m³/s	Tage(J)	Tage(R)	m³/s	Tage(J)	Tage(R)	m³/s	Tage(J)	Tage(R)	m³/s	Tage(J)	Tage(R)	
10000			500			20.0	318	239.8	1.00			
8000			350			16.0	365	312.4	0.80			
6000			250			12.0		364.4	0.60			
4000			180			9.00		365.2	0.40			
3000			140			7.00			0.30			
2000			100			5.00			0.20			
1600			80.0			3.50			0.10			
1200			60.0	2	3.8	2.50			0.06			
900			40.0	18	48.2	1.80			0.03			
700			30.0	70	101.6	1.40			0.00			

ausgewertet nach Erhebungen der Draukraftwerke
durch Seeschleuse beeinflusst
Im Mai,Jun,Jul,Aug,Okt,Nov nach ergänzten Wasserständen erm.

Abflüsse

Nr. 760 Kaunz Wölfnitzbach

Mst.Nr. 213389 Art: Schreibpegel Einzugsgebiet: 28.1 km²

Monat	I	II	III	IV	V	VI	VII	VIII	IX	X	XI	XII
Tag	Tägliche Abflüsse 2011 in m³/s											
1.	0.36	0.26	0.20	0.33	0.21	0.25	0.26	0.25	0.31	0.29	0.35	0.29
2.	0.36	0.26	0.19	0.33	0.19	0.25	0.26	0.25	0.24	0.29	0.34	0.29
3.	0.32	0.26	0.19	0.33	0.17	0.30	0.26	0.27	0.24	0.29	0.34	0.29
4.	0.28	0.27	0.19	0.36	0.17	0.30	0.26	0.45	0.23	0.28	0.34	0.29
5.	0.26	0.28	0.20	0.34	0.17	0.26	0.34	0.27	0.24	0.27	0.34	0.30
6.	0.30	0.28	0.20	0.26	0.16	0.25	0.28	0.25	0.22	0.28	0.34	0.29
7.	0.37	0.27	0.19	0.21	0.16	0.42	0.26	0.24	0.21	0.71	0.34	0.29
8.	0.36	0.27	0.18	0.20	0.15	0.46	0.25	0.78	0.23	0.43	0.34	0.29
9.	0.36	0.27	0.19	0.19	0.15	0.29	0.24	0.72	0.23	0.38	0.34	0.29
10.	0.40	0.27	0.19	0.17	0.15	0.26	0.24	0.32	0.21	0.35	0.33	0.29
11.	0.47	0.27	0.20	0.17	0.15	0.26	0.23	0.27	0.20	0.39	0.34	0.29
12.	0.37	0.27	0.20	0.19	0.15	0.27	0.25	0.26	0.22	0.34	0.34	0.29
13.	0.36	0.27	0.21	0.20	0.15	0.37	0.24	0.24	0.23	0.33	0.34	0.26
14.	0.37	0.27	0.22	0.17	0.15	0.38	0.22	0.24	0.31	0.29	0.34	0.26
15.	0.36	0.27	0.24	0.17	0.26	0.30	0.24	0.25	0.31	0.29	0.34	0.26
16.	0.36	0.27	0.34	0.17	0.18	0.28	0.26	0.24	0.24	0.29	0.31	0.26
17.	0.36	0.27	0.85	0.17	0.16	0.26	0.22	0.23	0.30	0.29	0.30	0.27
18.	0.35	0.27	0.45	0.17	0.15	0.27	0.25	0.22	0.32	0.29	0.30	0.24
19.	0.33	0.27	0.38	0.17	0.18	0.88	0.22	0.20	1.38	0.29	0.30	0.23
20.	0.31	0.27	0.33	0.17	0.22	0.41	0.22	0.21	0.55	0.56	0.29	0.20
21.	0.31	0.24	0.32	0.17	0.23	0.36	0.22	0.20	0.40	0.41	0.29	0.22
22.	0.29	0.24	0.32	0.17	0.21	0.34	0.22	0.20	0.36	0.38	0.29	0.23
23.	0.26	0.21	0.33	0.17	0.20	0.37	0.29	0.20	0.34	0.38	0.29	0.22
24.	0.30	0.20	0.34	0.17	0.22	0.43	0.65	0.20	0.33	0.38	0.29	0.22
25.	0.30	0.23	0.34	0.21	0.24	0.33	0.31	0.20	0.34	0.39	0.29	0.22
26.	0.30	0.24	0.34	0.20	0.22	0.32	0.26	0.19	0.32	0.46	0.29	0.22
27.	0.31	0.24	0.34	0.18	0.24	0.29	0.33	0.21	0.29	0.56	0.29	0.22
28.	0.28	0.22	0.35	0.18	0.94	0.29	0.30	0.21	0.29	0.41	0.29	0.22
29.	0.27		0.33	0.22	0.37	0.27	0.26	0.20	0.29	0.38	0.29	0.22
30.	0.27		0.33	0.22	0.31	0.28	0.24	0.24	0.29	0.38	0.29	0.22
31.	0.27		0.33		0.27		0.24	0.40		0.38		0.21
	Extremwerte in m³/s											
am	23.	23.	08.	09.	11.	01.	08.	25.	04.	03.	10.	21.
NQ	0.20	0.15	0.12	0.17	0.12	0.22	0.22	0.17	0.20	0.26	0.29	0.11
HQ	0.63	0.31	1.26	0.56	2.00	1.45	1.10	3.70	2.33	1.83	0.38	0.38
am	11.	01.	17.	04.	28.	19.	24.	08.	19.	07.	01.	21.
	Monatsmittel in m³/s(MQ),l/s.km²(Mq) bzw.Monatssummen in mm (h_A)											
MQ	0.33	0.26	0.29	0.21	0.22	0.33	0.27	0.28	0.32	0.37	0.32	0.25
Mq	11.6	9.17	10.4	7.60	7.89	11.8	9.53	9.93	11.5	13.1	11.2	9.06
h_A	31	22	28	20	21	31	26	27	30	35	29	23

Reihe: 2006-2010	Mittlere Monatsmittel in m³/s (MQ),l/s.km²(Mq) bzw. -summen in mm (h_A)											
MQ	0.25	0.23	0.27	0.33	0.36	0.42	0.38	0.33	0.39	0.30	0.31	0.32
Mq	8.75	8.25	9.48	11.6	13.0	14.8	13.5	11.8	13.7	10.8	11.0	11.3
h_A	23	20	25	30	35	38	36	32	36	29	28	29
Reihe: 1988-2011	Mittlere Monatsmittel mit Extremwerten in m³/s											
NQ	.038	.038	0.07	.044	0.06	.038	.013	0.09	0.06	0.09	0.06	0.06
NQ_T	0.08	0.11	0.12	0.10	0.10	0.12	0.11	0.11	0.13	0.17	0.15	0.13
MNQ_T	0.22	0.20	0.20	0.24	0.25	0.24	0.24	0.25	0.27	0.28	0.29	0.25
NMQ	0.17	0.13	0.16	0.16	0.16	0.17	0.14	0.17	0.17	0.21	0.18	0.18
MQ	0.27	0.25	0.27	0.32	0.33	0.35	0.37	0.36	0.39	0.38	0.38	0.33
HMQ	0.45	0.41	0.42	0.52	0.65	0.93	0.73	0.75	0.84	0.80	0.80	0.63
MHQ	0.49	0.38	0.58	0.70	1.19	1.68	1.71	1.95	1.90	1.27	1.04	0.63
HQ	2.21	0.68	1.34	1.56	2.54	6.12	4.25	4.00	4.29	2.84	3.44	1.66

Jahreswerte in m³/s (Q),l/s.km²(Mq), mm (h_A)									
	Berichtsjahr			Reihe: 2006 - 2010			Reihe: 1988 - 2011		
NQ	0.11	21.12.		0.08	06.03.2008		.013	01.07.1993	
NQ_T	0.15	09.05.					0.08	07.01.1990	
$MJNQ_T$							0.15		
NJMQ							0.25		2002
MQ,Mq,h_A	0.29	10.2	323	0.32	11.5	364	0.33	11.9	374
HJMQ							0.44		1996
MJHQ							3.24		
HQ	3.70	08.08.		6.12	24.06.2008		6.12	24.06.2008	

NNQ seit 1988: .013 01.07.1993 **HHQ seit** 1988: 6.12 24.06.2008

Berichtsjahr(J)	Überschreitungsdauer der Abflüsse in Tagen					Reihe(R): 2006-2010					
m³/s	Tage(J)	Tage(R)	m³/s	Tage(J)	Tage(R)	m³/s	Tage(J)	Tage(R)	m³/s	Tage(J)	Tage(R)
10000			500			20.0			1.00	1	1.8
8000			350			16.0			0.80	4	6.6
6000			250			12.0			0.60	8	20.8
4000			180			9.00			0.40	25	74.2
3000			140			7.00			0.30	124	152.2
2000			100			5.00			0.20	323	321.2
1600			80.0			3.50			0.10	365	365.2
1200			60.0			2.50			0.06		
900			40.0			1.80			0.03		
700			30.0			1.40		0.2	0.00		

Im Aug,Okt,Dez nach ergänzten Wasserständen ermittelt

Nr. 762 Bad St.Leonhard Lavant

Mst.Nr. 213363 Art: Schreibpegel Einzugsgebiet: 200.6 km²

Monat	I	II	III	IV	V	VI	VII	VIII	IX	X	XI	XII
Tag	Tägliche Abflüsse 2011 in m³/s											
1.	2.77	1.72	1.60	1.91	1.92	1.82	1.93	1.65	1.91	2.47	2.31	1.28
2.	2.75	1.82	1.56	1.99	1.77	1.73	1.88	1.63	1.97	2.42	2.16	1.27
3.	2.49	2.08	1.56	2.03	1.97	1.87	1.86	3.17	1.87	2.38	2.09	1.38
4.	2.40	2.02	1.58	2.28	1.78	2.85	1.79	4.04	1.78	2.34	2.06	1.34
5.	2.42	2.10	1.63	2.26	1.76	2.17	1.70	2.51	2.03	2.31	2.01	1.33
6.	2.52	2.05	1.62	2.02	1.70	2.13	1.67	2.16	1.83	2.27	1.97	1.25
7.	3.28	2.01	1.52	2.29	1.68	2.58	1.62	1.98	1.63	4.71	1.80	1.23
8.	3.33	1.98	1.42	2.38	1.64	3.22	1.55	5.12	1.60	3.50	1.73	1.22
9.	2.85	1.91	1.59	2.19	1.62	2.42	1.45	7.42	1.62	3.05	1.69	1.20
10.	3.30	1.88	1.59	2.02	1.59	2.20	1.41	4.74	1.60	2.90	1.68	1.23
11.	4.16	1.90	1.67	1.91	1.55	2.04	1.39	4.02	1.56	3.17	1.66	1.20
12.	3.02	1.97	1.72	1.87	1.52	2.30	1.49	3.71	1.55	2.78	1.60	1.23
13.	2.82	1.94	1.85	1.83	1.50	2.34	1.34	3.60	1.54	2.61	1.59	1.28
14.	2.93	1.94	2.15	1.73	1.48	2.22	1.31	3.23	2.29	2.55	1.58	1.19
15.	2.91	1.86	2.20	1.70	2.31	1.98	2.16	3.50	3.08	2.48	1.54	1.23
16.	2.73	1.91	3.34	1.68	1.80	1.88	1.65	3.15	2.18	2.47	1.51	1.23
17.	2.67	1.96	5.92	1.64	1.61	1.81	1.46	2.88	2.16	2.46	1.48	1.39
18.	2.59	1.97	3.39	1.59	1.58	1.90	1.63	2.70	2.32	2.45	1.48	1.11
19.	2.66	1.94	2.59	1.55	1.53	7.51	1.48	2.95	9.92	2.39	1.45	1.11
20.	2.50	1.84	2.21	1.52	1.47	4.04	1.37	2.87	5.36	4.17	1.42	0.83
21.	2.30	1.79	2.02	1.51	1.56	3.56	1.29	2.54	3.82	3.17	1.41	0.98
22.	2.00	1.71	1.95	1.50	1.54	3.22	1.30	2.35	3.38	2.86	1.40	1.11
23.	1.83	1.40	1.98	1.47	1.58	3.28	1.88	2.21	3.18	2.74	1.38	1.17
24.	2.38	1.43	2.08	1.50	1.63	3.42	3.99	2.13	3.04	2.70	1.35	1.13
25.	2.25	1.69	2.16	1.72	1.51	2.89	2.25	2.02	2.93	2.75	1.32	1.09
26.	2.18	1.77	2.20	1.65	1.45	2.66	1.89	1.96	2.83	3.21	1.34	1.08
27.	2.25	1.72	2.22	1.59	1.41	2.48	1.99	2.11	2.72	4.02	1.33	1.08
28.	2.04	1.69	2.34	1.68	4.19	2.27	2.06	2.19	2.65	3.02	1.33	1.06
29.	1.88		2.07	1.86	2.46	2.12	1.91	1.94	2.60	2.74	1.32	1.05
30.	1.95		1.83	2.03	2.02	2.04	1.78	1.90	2.53	2.58	1.30	1.04
31.	1.90		1.85		1.84		1.69	2.06		2.44		0.97
	Extremwerte in m³/s											
am	29.	24.	08.	21.	18.	15.	14.	01.	03.	06.	25.	20.
NQ	0.91	0.78	0.70	1.32	1.13	1.44	0.96	1.32	1.23	2.12	1.11	0.55
HQ	5.45	2.55	7.90	3.21	6.98	12.4	5.53	17.5	15.0	8.56	2.69	1.89
am	08.	04.	17.	04.	28.	19.	24.	03.	19.	07.	03.	17.
	Monatsmittel in m³/s(MQ),l/s.km²(Mq) bzw.Monatssummen in mm (h_A)											
MQ	2.58	1.86	2.11	1.83	1.77	2.63	1.75	2.92	2.65	2.84	1.61	1.17
Mq	12.9	9.26	10.5	9.12	8.84	13.1	8.71	14.5	13.2	14.2	8.02	5.84
h_A	34	22	28	24	24	34	23	39	34	38	21	15

Reihe: 2006-2010	Mittlere Monatsmittel in m³/s (MQ),l/s.km²(Mq) bzw. -summen in mm (h_A)											
MQ	1.50	1.35	1.73	3.47	3.54	3.04	2.84	2.61	2.71	2.18	2.18	2.25
Mq	7.47	6.74	8.63	17.3	17.7	15.1	14.1	13.0	13.5	10.8	10.9	11.2
h_A	20	16	23	45	47	39	38	35	35	29	28	29
Reihe: 1993-2011	Mittlere Monatsmittel mit Extremwerten in m³/s											
NQ	0.58	0.59	0.65	0.77	0.68	0.76	0.74	0.60	0.71	1.00	0.98	0.55
NQ_T	0.76	0.68	0.77	0.78	1.14	1.05	0.86	0.68	0.85	1.07	1.11	0.80
MNQ_T	1.23	1.17	1.30	1.82	2.17	1.86	1.80	1.90	2.00	2.05	1.93	1.50
NMQ	0.96	1.00	1.04	1.47	1.73	1.59	1.38	1.05	1.40	1.64	1.38	0.98
MQ	1.69	1.46	1.81	2.79	3.03	2.81	2.96	3.06	2.86	2.89	2.61	2.13
HMQ	2.65	1.86	2.56	6.47	5.75	5.88	5.19	6.20	5.27	4.95	5.69	3.71
MHQ	3.25	2.69	4.35	5.57	7.09	10.8	12.3	12.8	9.54	8.45	5.89	3.99
HQ	7.80	6.51	8.91	9.79	11.5	21.3	28.4	24.3	31.7	22.1	17.9	8.38

Jahreswerte in m³/s (Q),l/s.km²(Mq), mm (h_A)									
	Berichtsjahr			Reihe: 2006 - 2010			Reihe: 1993 - 2011		
NQ	0.55	20.12.		0.76	30.07.2009		0.55	20.12.2011	
NQ_T	0.83	20.12.					0.68	01.02.1996	
$MJNQ_T$							0.98		
NJMQ							1.68		2003
MQ,Mq,h_A	2.15	10.7	337	2.47	12.3	389	2.51	12.5	395
HJMQ							3.32		1999
MJHQ							17.8		
HQ	17.5	03.08.		31.7	04.09.2009		31.7	04.09.2009	

NNQ seit 1993: 0.55 23.12.1999 **HHQ seit** 1993: 31.7 04.09.2009

Berichtsjahr(J)	Überschreitungsdauer der Abflüsse in Tagen					Reihe(R): 2006-2010					
m³/s	Tage(J)	Tage(R)	m³/s	Tage(J)	Tage(R)	m³/s	Tage(J)	Tage(R)	m³/s	Tage(J)	Tage(R)
10000			500			20.0			1.00	362	364.0
8000			350			16.0			0.80	365	365.2
6000			250			12.0			0.60		
4000			180			9.00	1	0.4	0.40		
3000			140			7.00	3	3.4	0.30		
2000			100			5.00	6	20.0	0.20		
1600			80.0			3.50	22	57.8	0.10		
1200			60.0			2.50	83	130.6	0.06		
900			40.0			1.80	221	230.4	0.03		
700			30.0			1.40	320	307.0	0.00		

Im Jän,Feb,Mrz,Sep,Okt,Nov,Dez nach erg.Wasserständen erm.

Abflüsse

Nr. 763 St.Gertraud Lavant

Mst.Nr. 213082 Art: Schreibpegel Einzugsgebiet: 380.2 km²

Monat	I	II	III	IV	V	VI	VII	VIII	IX	X	XI	XII
Tag	Tägliche Abflüsse 2011 in m³/s											
1.	4.05	3.08	2.91	3.31	3.40	3.12	3.21	2.63	3.50	3.61	4.14	2.91
2.	4.30	3.22	2.85	3.39	3.18	3.00	3.17	2.57	3.26	3.53	4.02	2.89
3.	4.09	3.60	2.85	3.43	3.37	3.06	3.17	5.48	3.13	3.45	3.96	3.08
4.	3.63	3.51	2.87	3.63	3.04	4.74	3.07	7.79	2.91	3.37	3.90	3.03
5.	3.66	3.62	2.95	3.67	2.87	3.45	2.88	3.76	3.36	3.31	3.81	3.00
6.	3.78	3.56	2.95	3.35	2.80	3.20	2.86	3.11	3.11	3.25	3.75	2.86
7.	4.88	3.51	2.81	3.55	2.72	3.63	2.83	2.89	2.82	8.56	3.70	2.82
8.	5.28	3.46	2.59	3.63	2.67	5.18	2.75	8.77	2.77	5.61	3.66	2.82
9.	4.72	3.37	2.86	3.43	2.61	3.52	2.59	12.8	2.81	4.68	3.60	2.78
10.	5.40	3.32	2.89	3.24	2.58	3.21	2.52	6.88	2.78	4.42	3.59	2.83
11.	7.31	3.34	3.00	3.13	2.53	3.07	2.48	5.63	2.71	4.93	3.54	2.78
12.	5.08	3.45	3.09	3.19	2.49	3.28	2.61	5.09	2.69	4.16	3.46	2.82
13.	4.69	3.40	3.26	3.14	2.48	3.64	2.44	5.15	2.68	3.86	3.44	2.93
14.	4.84	3.41	3.66	2.99	2.46	3.54	2.40	4.55	4.27	3.74	3.41	2.76
15.	4.84	3.30	3.75	2.97	4.25	3.31	3.21	5.32	4.67	3.63	3.36	2.83
16.	4.54	3.34	5.43	2.90	3.17	3.27	2.93	4.74	3.09	3.61	3.30	2.79
17.	4.44	3.45	11.1	2.85	2.75	3.16	2.64	4.10	3.10	3.59	3.25	3.13
18.	4.33	3.44	5.81	2.80	2.62	4.08	2.88	3.91	3.35	3.56	3.25	2.64
19.	4.42	3.41	4.38	2.73	2.77	14.9	2.65	4.17	19.4	3.46	3.21	2.62
20.	4.21	3.27	3.81	2.69	2.63	7.45	2.51	4.30	9.64	7.26	3.15	2.12
21.	3.91	3.19	3.53	2.65	2.64	6.12	2.36	3.75	6.31	4.92	3.13	2.37
22.	3.54	3.08	3.42	2.61	2.58	5.66	2.38	3.63	5.38	4.31	3.12	2.57
23.	3.16	2.62	3.40	2.58	2.60	6.46	3.25	3.47	4.95	4.09	3.08	2.75
24.	4.05	2.59	3.44	2.63	2.62	6.74	6.61	3.35	4.68	4.01	3.03	2.64
25.	3.80	3.03	3.50	2.91	2.62	4.36	3.75	3.23	4.47	4.14	2.99	2.60
26.	3.75	3.13	3.55	2.84	2.45	4.14	3.01	3.21	4.26	5.12	3.01	2.57
27.	3.85	3.10	3.56	2.80	2.44	3.84	2.97	3.01	4.06	6.83	2.99	2.56
28.	3.59	3.05	3.68	2.98	3.69	3.60	3.22	3.68	3.94	4.84	3.00	2.53
29.	3.31		3.53	3.60	4.01	3.37	3.01	3.26	3.84	4.47	2.99	2.51
30.	3.40		3.28	3.65	3.28	3.34	2.82	3.09	3.70	4.33	2.94	2.49
31.	3.36		3.25		3.15		2.68	3.05		4.23		2.36
	Extremwerte in m³/s											
am	29.	24.	08.	23.	13.	15.	14.	03.	11.	06.	25.	20.
NQ	1.79	1.55	1.40	2.39	2.17	1.99	1.74	1.67	2.39	3.00	2.62	1.55
HQ	9.96	4.26	15.7	4.64	15.7	24.5	10.3	39.8	28.7	16.8	5.05	3.91
am	11.	04.	17.	05.	28.	19.	24.	03.	19.	07.	03.	17.
	Monatsmittel in m³/s(MQ),l/s.km²(Mq) bzw.Monatssummen in mm (h_A)											
MQ	4.27	3.28	3.68	3.11	3.05	4.45	2.96	4.53	4.39	4.42	3.39	2.72
Mq	11.2	8.63	9.67	8.18	8.02	11.7	7.79	11.9	11.5	11.6	8.93	7.16
h_A	30	21	26	21	21	30	21	32	30	31	23	19
Reihe: 2006-2010	Mittlere Monatsmittel in m³/s (MQ),l/s.km²(Mq) bzw. -summen in mm (h_A)											
MQ	2.96	2.78	3.50	6.03	6.17	5.68	5.50	5.29	5.41	4.16	4.03	4.30
Mq	7.78	7.30	9.20	15.9	16.2	14.9	14.5	13.9	14.2	11.0	10.6	11.3
h_A	21	18	25	41	43	39	39	37	37	29	27	29
Reihe: 1951-2011	Mittlere Monatsmittel mit Extremwerten in m³/s											
NQ	0.66	0.72	0.72	1.44	1.79	1.71	1.56	1.29	1.50	0.64	1.30	0.98
NQ_T	1.03	1.06	1.45	1.59	2.18	1.97	1.71	1.78	1.92	2.18	1.84	1.53
MNQ_T	2.53	2.54	2.77	3.96	5.17	4.69	4.58	4.25	4.08	4.05	3.89	3.13
NMQ	1.62	1.91	1.96	2.76	3.05	2.73	2.60	2.19	2.53	2.51	2.34	1.85
MQ	3.33	3.22	3.85	6.13	7.65	7.02	6.96	6.68	5.94	5.73	5.20	4.27
HMQ	6.06	5.49	7.43	12.0	17.8	16.4	15.9	19.1	11.7	11.3	10.5	7.28
MHQ	5.70	5.55	9.07	14.2	18.8	25.1	28.4	27.2	21.8	18.1	11.9	10.1
HQ	19.1	14.7	23.0	88.0	87.2	93.0	113	94.0	60.8	65.0	33.8	90.0

Jahreswerte in m³/s (Q),l/s.km²(Mq), mm (h_A)									
	Berichtsjahr			Reihe: 2006 - 2010			Reihe: 1951 - 2011		
NQ	1.40	08.03.		0.64	11.10.2006		0.64	11.10.2006	
NQ_T	2.12	20.12.					1.03	02.01.1979	
$MJNQ_T$							2.04		
NJMQ							3.05		1971
MQ,Mq,h_A	3.69	9.70	306	4.68	12.3	388	5.51	14.5	457
HJMQ							9.01		1965
MJHQ							45.4		
HQ	39.8	03.08.		113	15.07.2010		113	15.07.2010	
NNQ seit 1951:	0.64	11.10.2006		HHQ seit 1951:	113	15.07.2010			

Berichtsjahr(J)	Überschreitungsdauer der Abflüsse in Tagen											Reihe(R): 2006-2010
m³/s	Tage(J)	Tage(R)	m³/s	Tage(J)	Tage(R)	m³/s	Tage(J)	Tage(R)	m³/s	Tage(J)	Tage(R)	
10000			500			20.0		0.6	1.00			
8000			350			16.0	1	0.8	0.80			
6000			250			12.0	3	5.4	0.60			
4000			180			9.00	5	23.6	0.40			
3000			140			7.00	12	49.6	0.30			
2000			100			5.00	34	112.0	0.20			
1600			80.0			3.50	144	217.6	0.10			
1200			60.0			2.50	351	351.8	0.06			
900			40.0			1.80	365	365.2	0.03			
700			30.0			1.40			0.00			

Im Jän durch Eis beeinflusst
Im Jän,Mrz,Mai,Okt,Nov nach ergänzten Wasserständen ermittelt

Nr. 764 St.Jakob Weißenbach

Mst.Nr. 213314 Art: Schreibpegel Einzugsgebiet: 55.9 km²

Monat	I	II	III	IV	V	VI	VII	VIII	IX	X	XI	XII
Tag	Tägliche Abflüsse 2011 in m³/s											
1.	0.78	0.51	0.43	0.58	0.57	0.42	0.56	0.53	0.51	0.53	0.66	0.34
2.	0.77	0.53	0.42	0.60	0.53	0.41	0.53	0.53	0.48	0.52	0.64	0.34
3.	0.73	0.58	0.41	0.61	0.50	0.44	0.52	0.63	0.47	0.50	0.64	0.36
4.	0.71	0.54	0.41	0.65	0.45	0.50	0.47	0.75	0.45	0.50	0.63	0.37
5.	0.65	0.55	0.43	0.65	0.45	0.42	0.47	0.48	0.53	0.48	0.62	0.36
6.	0.69	0.54	0.42	0.62	0.44	0.40	0.46	0.43	0.46	0.48	0.61	0.34
7.	0.72	0.54	0.41	0.64	0.41	0.53	0.45	0.40	0.43	1.18	0.60	0.34
8.	0.73	0.53	0.38	0.64	0.40	0.64	0.43	1.02	0.42	0.79	0.54	0.33
9.	0.71	0.51	0.40	0.61	0.39	0.46	0.38	1.50	0.42	0.68	0.48	0.32
10.	0.77	0.50	0.41	0.60	0.39	0.42	0.36	0.90	0.39	0.64	0.48	0.33
11.	0.90	0.50	0.43	0.58	0.37	0.40	0.36	0.85	0.38	0.72	0.47	0.32
12.	0.73	0.53	0.43	0.64	0.36	0.41	0.36	0.77	0.41	0.62	0.44	0.32
13.	0.69	0.53	0.43	0.62	0.36	0.46	0.36	0.73	0.40	0.57	0.43	0.33
14.	0.71	0.51	0.47	0.60	0.35	0.48	0.33	0.68	0.51	0.55	0.43	0.31
15.	0.72	0.50	0.49	0.59	0.62	0.44	0.43	0.69	0.54	0.54	0.43	0.32
16.	0.68	0.50	0.76	0.55	0.46	0.41	0.48	0.67	0.43	0.54	0.42	0.39
17.	0.67	0.52	1.49	0.54	0.41	0.39	0.40	0.63	0.48	0.52	0.41	0.57
18.	0.66	0.52	0.89	0.52	0.39	0.44	0.45	0.61	0.52	0.50	0.39	0.46
19.	0.66	0.51	0.71	0.50	0.36	1.44	0.40	0.61	2.26	0.49	0.39	0.45
20.	0.64	0.50	0.63	0.49	0.36	0.80	0.36	0.60	1.18	0.87	0.39	0.39
21.	0.62	0.49	0.62	0.47	0.38	0.69	0.34	0.56	0.88	0.66	0.38	0.42
22.	0.60	0.46	0.59	0.45	0.34	0.64	0.34	0.53	0.78	0.61	0.38	0.49
23.	0.56	0.42	0.58	0.45	0.36	0.76	0.56	0.51	0.72	0.57	0.37	0.43
24.	0.62	0.44	0.57	0.45	0.39	0.82	0.96	0.49	0.70	0.56	0.36	0.43
25.	0.61	0.46	0.57	0.54	0.42	0.66	0.58	0.47	0.66	0.59	0.35	0.43
26.	0.61	0.46	0.58	0.48	0.34	0.63	0.50	0.46	0.62	0.77	0.36	0.42
27.	0.59	0.44	0.61	0.50	0.34	0.62	0.65	0.51	0.61	1.00	0.36	0.42
28.	0.57	0.44	0.64	0.52	1.02	0.59	0.69	0.53	0.58	0.77	0.36	0.42
29.	0.55		0.61	0.52	0.55	0.56	0.62	0.48	0.57	0.72	0.34	0.42
30.	0.55		0.59	0.62	0.47	0.61	0.57	0.49	0.55	0.70	0.35	0.42
31.	0.54		0.57		0.44		0.55	0.60		0.68		0.40
	Extremwerte in m³/s											
am	23.	24.	08.	28.	27.	07.	13.	07.	10.	16.	13.	04.
NQ	0.45	0.27	0.24	0.38	0.17	0.25	0.19	0.31	0.24	0.34	0.25	0.21
HQ	1.35	0.84	2.11	0.82	1.91	2.34	1.28	2.85	3.29	2.11	0.94	1.04
am	11.	03.	17.	04.	28.	19.	24.	09.	19.	07.	01.	17.
	Monatsmittel in m³/s(MQ),l/s.km²(Mq) bzw.Monatssummen in mm (h_A)											
MQ	0.67	0.50	0.56	0.56	0.44	0.56	0.48	0.63	0.61	0.64	0.46	0.39
Mq	12.0	9.01	10.0	10.0	7.86	10.1	8.59	11.3	10.9	11.5	8.17	6.92
h_A	32	22	27	26	21	26	23	30	28	31	21	18
Reihe: 2006-2010	Mittlere Monatsmittel in m³/s (MQ),l/s.km²(Mq) bzw. -summen in mm (h_A)											
MQ	0.45	0.39	0.46	0.76	0.83	0.89	0.76	0.81	0.85	0.67	0.64	0.64
Mq	8.08	6.93	8.27	13.6	14.9	15.9	13.6	14.5	15.1	12.0	11.5	11.4
h_A	22	17	22	35	40	41	36	39	39	32	30	29
Reihe: 1983-2011	Mittlere Monatsmittel mit Extremwerten in m³/s											
NQ	0.14	.019	0.10	0.10	0.12	0.12	0.12	0.13	0.18	0.27	0.17	0.20
NQ_T	0.14	0.13	0.14	0.14	0.20	0.16	0.13	0.17	0.22	0.28	0.27	0.21
MNQ_T	0.36	0.31	0.32	0.50	0.63	0.55	0.50	0.52	0.53	0.54	0.51	0.44
NMQ	0.21	0.23	0.21	0.29	0.33	0.27	0.34	0.28	0.32	0.40	0.33	0.26
MQ	0.46	0.39	0.45	0.71	0.88	0.84	0.79	0.83	0.79	0.76	0.70	0.59
HMQ	1.01	0.66	0.72	1.34	1.63	1.57	1.36	2.62	1.73	1.35	1.62	1.19
MHQ	0.86	0.73	1.03	1.37	2.15	2.98	2.91	3.81	2.62	2.14	1.79	1.24
HQ	4.12	1.28	2.11	2.50	4.13	6.11	9.67	12.0	5.70	4.76	3.68	4.43

Jahreswerte in m³/s (Q),l/s.km²(Mq), mm (h_A)									
	Berichtsjahr			Reihe: 2006 - 2010			Reihe: 1983 - 2011		
NQ	0.17	27.05.		.019	17.02.2008		.019	17.02.2008	
NQ_T	0.31	14.12.					0.13	17.02.2008	
$MJNQ_T$							0.23		
NJMQ							0.42		2003
MQ,Mq,h_A	0.54	9.70	306	0.68	12.2	386	0.68	12.2	386
HJMQ							1.05		2009
MJHQ							4.99		
HQ	3.29	19.09.		5.70	04.09.2009		12.0	21.08.2005	
NNQ seit 1983:	.019	17.02.2008		HHQ seit 1983:	12.0	21.08.2005			

Berichtsjahr(J)	Überschreitungsdauer der Abflüsse in Tagen											Reihe(R): 2006-2010
m³/s	Tage(J)	Tage(R)	m³/s	Tage(J)	Tage(R)	m³/s	Tage(J)	Tage(R)	m³/s	Tage(J)	Tage(R)	
10000			500			20.0			1.00	9	64.8
8000			350			16.0			0.80	18	108.8
6000			250			12.0			0.60	111	167.8
4000			180			9.00			0.40	307	290.6
3000			140			7.00			0.30	365	347.8
2000			100			5.00			0.20		364.8
1600			80.0			3.50			0.10		365.2
1200			60.0			2.50		0.2	0.06		
900			40.0			1.80	1	3.6	0.03		
700			30.0			1.40	4	18.4	0.00		

Abflüsse

Nr. 765 Fischering Lavant

Mst.Nr. 213371 Art: Schreibpegel Einzugsgebiet: 715.6 km²

Monat	I	II	III	IV	V	VI	VII	VIII	IX	X	XI	XII
Tag	Tägliche Abflüsse 2011 in m³/s											
1.	8.26	5.67	4.91	5.80	6.56	6.32	6.20	4.88	6.10	5.32	7.09	4.96
2.	8.10	5.72	4.77	6.05	6.00	6.06	6.02	4.75	5.86	5.26	6.90	4.92
3.	7.22	5.71	4.75	6.16	6.18	6.46	5.94	7.22	5.86	5.19	6.77	5.23
4.	6.30	5.94	4.69	6.56	5.78	8.95	5.78	14.4	5.47	5.06	6.69	5.16
5.	6.40	6.08	4.91	6.74	5.30	6.76	5.80	6.56	6.18	4.95	6.57	5.12
6.	6.22	6.05	4.83	6.03	5.16	6.30	5.82	5.69	5.92	4.87	6.42	4.85
7.	8.40	5.91	4.68	6.67	5.03	7.46	5.34	5.20	5.34	18.3	6.37	4.83
8.	9.13	5.84	4.32	6.89	4.89	10.7	5.34	17.3	5.33	10.2	6.33	4.84
9.	8.44	5.67	4.74	6.39	4.81	7.10	4.99	26.0	5.28	7.96	6.18	4.74
10.	9.31	5.55	4.82	5.94	4.75	6.45	4.83	11.9	5.09	7.15	6.17	4.87
11.	13.7	5.58	4.94	5.73	4.63	6.14	4.79	9.88	4.88	8.09	6.11	4.84
12.	9.23	5.69	5.09	5.92	4.61	6.33	4.99	8.89	4.86	7.06	5.91	4.71
13.	8.43	5.75	5.29	5.87	4.58	6.87	4.68	8.73	4.84	6.37	5.88	5.00
14.	8.68	5.72	5.77	5.49	4.55	7.11	4.45	8.00	7.28	6.13	5.84	4.73
15.	8.64	5.63	6.01	5.33	8.18	6.46	5.47	8.78	8.88	5.94	5.81	4.82
16.	8.09	5.59	8.82	5.33	6.18	6.31	5.52	8.47	5.53	5.87	5.67	4.73
17.	7.94	5.91	20.8	5.20	5.21	6.16	4.89	7.38	5.66	5.82	5.54	5.55
18.	7.72	5.81	10.2	5.06	5.00	5.84	5.25	6.95	6.15	5.74	5.54	4.57
19.	7.77	5.76	7.46	4.97	4.99	23.9	5.01	7.27	41.6	5.58	5.49	4.51
20.	7.46	5.56	6.45	4.89	5.05	10.9	4.68	7.82	17.1	14.5	5.37	3.72
21.	6.96	5.43	5.96	4.82	5.54	8.75	4.42	6.76	9.90	9.55	5.34	4.16
22.	6.52	5.16	5.78	4.73	5.36	8.06	4.38	6.34	8.10	7.92	5.33	4.33
23.	5.47	4.48	5.69	4.67	5.62	9.25	6.10	6.14	7.45	7.25	5.30	4.69
24.	7.11	4.24	5.79	4.69	5.25	11.3	13.1	5.94	6.93	6.97	5.20	4.53
25.	6.70	4.93	5.85	5.70	5.64	8.37	7.55	5.72	6.64	7.03	5.11	4.47
26.	6.64	5.17	6.00	5.52	5.04	7.68	5.78	5.64	6.36	9.02	5.15	4.43
27.	6.78	5.13	6.09	5.27	4.84	7.23	5.86	5.76	6.05	13.0	5.15	4.44
28.	6.42	5.18	6.25	5.73	18.7	6.78	6.10	6.57	5.83	8.58	5.12	4.39
29.	5.69		6.14	6.74	8.44	6.44	5.70	5.73	5.67	7.78	5.10	4.34
30.	6.11		5.73	7.33	6.83	6.51	5.04	5.54	5.50	7.45	5.01	4.27
31.	5.92		5.69		6.42		4.88	6.52		7.28		4.15
	Extremwerte in m³/s											
am	23.	24.	08.	21.	07.	11.	14.	25.	07.	01.	21.	20.
NQ	4.20	3.02	2.84	2.35	3.39	3.99	2.35	3.02	2.84	4.57	3.58	2.84
HQ	20.1	6.67	30.8	9.54	36.7	41.3	19.7	78.5	67.9	40.6	8.15	7.25
am	11.	04.	17.	30.	28.	19.	24.	08.	19.	07.	04.	17.
	Monatsmittel in m³/s(MQ),l/s.km²(Mq) bzw.Monatssummen in mm (h_A)											
MQ	7.61	5.53	6.23	5.74	5.97	7.96	5.63	8.15	7.72	7.65	5.82	4.67
Mq	10.6	7.73	8.71	8.02	8.34	11.1	7.87	11.4	10.8	10.7	8.13	6.53
h_A	28	19	23	21	22	29	21	31	28	29	21	17

Reihe: 2006-2010	Mittlere Monatsmittel in m³/s (MQ),l/s.km²(Mq) bzw. -summen in mm (h_A)											
MQ	5.52	5.21	6.07	9.99	10.9	10.7	9.78	9.45	10.2	7.77	7.59	7.76
Mq	7.71	7.28	8.49	14.0	15.2	14.9	13.7	13.2	14.3	10.9	10.6	10.8
h_A	21	18	23	36	41	39	37	35	37	29	28	28
Reihe: 1989-2011	Mittlere Monatsmittel mit Extremwerten in m³/s											
NQ	1.80	1.80	1.51	2.35	2.55	1.89	1.88	1.65	2.14	2.14	2.14	1.29
NQ_T	1.82	2.58	2.63	2.86	3.95	3.15	3.23	2.75	3.52	3.94	3.14	2.09
MNQ_T	4.27	4.03	4.45	5.78	7.14	6.07	6.40	6.42	6.75	6.63	6.59	5.10
NMQ	2.29	3.17	3.34	4.50	4.95	4.61	4.75	3.95	4.33	4.64	3.66	2.81
MQ	5.65	4.97	5.80	8.23	9.90	9.71	10.7	10.3	9.71	9.57	8.97	7.24
HMQ	10.6	7.51	8.00	15.6	19.4	26.0	24.8	26.2	21.5	17.8	17.9	11.0
MHQ	13.8	9.37	15.9	21.1	28.2	47.0	52.7	53.1	42.5	35.4	27.5	18.2
HQ	64.5	16.2	33.6	39.1	60.2	190	114	138	149	94.6	66.5	54.8

Jahreswerte in m³/s (Q),l/s.km²(Mq), mm (h_J)

	Berichtsjahr			Reihe: 2006 - 2010			Reihe: 1989 - 2011		
NQ	2.35	21.04.		1.80	17.02.2008		1.29	10.12.2001	
NQ_T	3.72	20.12.					1.82	20.01.2002	
$MJNQ_T$							3.45		
NJMQ							5.82		2003
MQ,Mq,h_A	6.56	9.17	289	8.46	11.8	373	8.41	11.8	371
HJMQ							12.0		2009
MJHQ							82.5		
HQ	78.5	08.08.		149	04.09.2009		190	20.06.2004	

NNQ seit 1989: 1.29 10.12.2001 **HHQ seit** 1989: 190 20.06.2004

Berichtsjahr(J) Überschreitungsdauer der Abflüsse in Tagen Reihe(R): 2006-2010

m³/s	Tage(J)	Tage(R)	m³/s	Tage(J)	Tage(R)	m³/s	Tage(J)	Tage(R)	m³/s	Tage(J)	Tage(R)
10000			**500**			**20.0**	4	9.8	**1.00**		
8000			**350**			**16.0**	8	25.0	**0.80**		
6000			**250**			**12.0**	13	57.2	**0.60**		
4000			**180**			**9.00**	27	108.8	**0.40**		
3000			**140**			**7.00**	81	176.8	**0.30**		
2000			**100**			**5.00**	292	319.4	**0.20**		
1600			**80.0**			**3.50**	365	364.8	**0.10**		
1200			**60.0**			**2.50**		365.2	**0.06**		
900			**40.0**	1	0.6	**1.80**			**0.03**		
700			**30.0**	1	1.2	**1.40**			**0.00**		

Im Sep,Okt nach ergänzten Wasserständen ermittelt

Nr. 766 Krottendorf Lavant

Mst.Nr. 213090 Art: Schreibpegel Einzugsgebiet: 954.5 km²

Monat	I	II	III	IV	V	VI	VII	VIII	IX	X	XI	XII
Tag	Tägliche Abflüsse 2011 in m³/s											
1.	11.3	7.53	7.08	7.88	10.4	8.28	8.00	6.09	8.27	6.70	8.96	6.26
2.	11.0	7.49	6.83	8.28	9.42	8.20	7.64	5.99	7.29	6.62	8.67	6.21
3.	10.0	7.56	6.71	8.34	9.18	9.65	7.47	5.66	7.20	6.56	8.52	6.28
4.	8.91	7.90	6.73	8.71	8.95	11.9	7.28	16.9	6.59	6.42	8.37	6.45
5.	9.15	8.16	6.85	9.80	7.85	9.41	7.21	8.33	7.40	6.32	8.20	6.35
6.	8.35	8.15	7.07	8.47	7.38	8.38	7.57	7.06	7.18	6.19	8.01	6.11
7.	11.1	8.11	6.96	8.92	7.13	9.08	6.79	6.37	6.44	19.4	7.90	5.96
8.	12.0	8.01	6.16	9.66	6.95	14.5	6.76	13.2	6.36	12.2	7.77	6.01
9.	11.6	7.87	6.97	8.99	7.01	9.65	6.21	33.1	6.43	9.70	7.67	5.88
10.	11.7	7.72	7.18	8.39	6.75	8.58	5.93	14.2	6.15	8.64	7.60	5.94
11.	18.8	7.70	7.13	8.05	6.53	8.06	5.81	11.7	5.88	9.58	7.56	5.92
12.	13.7	7.95	7.41	8.38	6.39	7.98	6.24	10.5	5.77	8.70	7.38	5.90
13.	12.3	8.02	7.69	9.04	6.40	8.87	5.78	10.3	5.87	7.86	7.27	6.32
14.	12.2	8.18	8.34	8.10	6.47	9.16	5.45	9.75	6.34	7.58	7.21	5.94
15.	12.3	7.98	8.70	8.00	11.3	8.36	6.22	10.1	12.4	7.36	7.11	6.15
16.	11.6	7.75	11.3	7.86	9.45	8.00	7.04	10.6	6.92	7.29	7.04	6.21
17.	11.3	8.29	25.0	7.64	7.37	7.73	6.26	9.07	6.39	7.23	6.92	7.51
18.	11.0	8.21	14.3	7.43	6.87	7.27	6.43	8.55	7.71	7.15	6.92	6.27
19.	11.0	8.34	10.7	7.30	6.58	26.5	6.35	8.40	42.4	6.98	6.82	6.02
20.	10.7	8.01	9.25	7.03	6.74	13.9	5.74	9.79	21.0	15.4	6.76	5.31
21.	10.0	7.73	8.50	6.92	7.45	11.2	5.52	8.24	11.7	11.4	6.65	5.43
22.	9.52	7.53	8.23	6.83	7.34	10.2	5.34	7.75	9.75	9.57	6.60	5.69
23.	7.86	6.54	8.01	6.69	7.39	10.6	7.33	7.41	9.02	8.81	6.55	6.14
24.	9.81	5.97	7.95	6.58	6.75	14.3	14.8	7.12	8.45	8.47	6.47	5.89
25.	9.40	6.98	8.03	8.40	7.11	10.7	10.2	6.80	8.13	8.48	6.37	5.87
26.	9.15	7.32	8.19	9.10	6.31	9.83	7.52	6.69	7.83	10.1	6.39	5.73
27.	9.32	7.43	8.52	7.93	6.06	9.29	7.01	6.54	7.51	16.1	6.41	5.83
28.	8.81	7.32	8.58	8.89	21.2	8.77	7.76	8.22	7.25	11.0	6.38	5.74
29.	7.71		8.86	9.94	11.4	8.26	7.50	6.95	7.08	9.91	6.27	5.71
30.	8.03		8.16	11.6	8.86	8.34	6.46	6.59	6.90	9.47	6.26	5.71
31.	7.88		7.97		7.82		6.14	8.42		9.18		5.46
	Extremwerte in m³/s											
am	23.	24.	08.	21.	26.	11.	14.	03.	10.	01.	18.	20.
NQ	6.60	4.67	4.82	6.04	4.58	6.80	4.58	5.52	4.41	5.88	5.19	4.71
HQ	27.1	8.96	33.9	13.1	38.4	47.3	21.2	80.5	73.9	44.3	10.5	9.04
am	11.	05.	17.	25.	28.	19.	24.	09.	19.	07.	18.	17.
	Monatsmittel in m³/s(MQ),l/s.km²(Mq) bzw.Monatssummen in mm (h_A)											
MQ	10.6	7.70	8.69	8.30	8.16	10.2	7.02	9.56	9.12	9.24	7.23	6.01
Mq	11.1	8.07	9.10	8.70	8.55	10.7	7.36	10.0	9.56	9.68	7.58	6.29
h_A	30	20	24	23	23	28	20	27	25	26	20	16

Reihe: 2006-2010	Mittlere Monatsmittel in m³/s (MQ),l/s.km²(Mq) bzw. -summen in mm (h_A)											
MQ	7.26	7.18	8.54	13.2	14.2	14.4	13.0	12.3	13.2	10.4	10.1	10.6
Mq	7.61	7.53	8.95	13.8	14.9	15.1	13.6	12.8	13.8	10.9	10.6	11.1
h_A	20	18	24	36	40	39	37	34	36	29	28	29
Reihe: 1951-2011	Mittlere Monatsmittel mit Extremwerten in m³/s											
NQ	2.79	3.38	2.97	3.66	4.58	4.27	3.38	3.75	4.00	2.90	3.40	3.75
NQ_T	2.81	3.70	3.63	3.68	5.23	4.52	3.94	3.81	4.52	4.24	4.24	3.89
MNQ_T	6.37	6.20	7.01	9.64	10.9	9.98	9.61	9.15	9.06	8.88	8.82	7.53
NMQ	3.38	4.13	4.35	6.60	6.84	6.38	6.03	5.67	5.40	5.11	5.16	4.43
MQ	7.97	7.73	9.74	13.0	15.6	14.8	14.6	13.5	12.6	12.3	11.5	9.74
HMQ	14.2	13.9	17.1	23.0	32.5	32.8	37.1	39.1	25.9	29.4	22.9	20.3
MHQ	14.3	12.7	22.0	27.7	39.7	54.5	56.4	55.8	48.6	39.2	30.8	20.6
HQ	98.0	39.5	66.7	120	153	235	160	177	164	141	108	120

Jahreswerte in m³/s (Q),l/s.km²(Mq), mm (h_J)

	Berichtsjahr			Reihe: 2006 - 2010			Reihe: 1951 - 2011		
NQ	4.41	10.09.		3.72	20.03.2008		2.79	21.01.2002	
NQ_T	5.31	20.12.					2.81	21.01.2002	
$MJNQ_T$							5.29		
NJMQ							7.07		1971
MQ,Mq,h_A	8.48	8.89	280	11.3	11.8	373	11.9	12.5	394
HJMQ							19.9		1965
MJHQ							99.2		
HQ	80.5	09.08.		164	04.09.2009		235	20.06.2004	

NNQ seit 1951: 2.79 21.01.2002 **HHQ seit** 1951: 235 20.06.2004

Berichtsjahr(J) Überschreitungsdauer der Abflüsse in Tagen Reihe(R): 2006-2010

m³/s	Tage(J)	Tage(R)	m³/s	Tage(J)	Tage(R)	m³/s	Tage(J)	Tage(R)	m³/s	Tage(J)	Tage(R)
10000			**500**			**20.0**	6	26.4	**1.00**		
8000			**350**			**16.0**	10	56.4	**0.80**		
6000			**250**			**12.0**	25	109.0	**0.60**		
4000			**180**			**9.00**	91	196.6	**0.40**		
3000			**140**			**7.00**	250	307.2	**0.30**		
2000			**100**			**5.00**	365	363.8	**0.20**		
1600			**80.0**			**3.50**		365.2	**0.10**		
1200			**60.0**		0.4	**2.50**			**0.06**		
900			**40.0**	1	1.4	**1.80**			**0.03**		
700			**30.0**	2	5.4	**1.40**			**0.00**		

Im Apr,Okt nach ergänzten Wasserständen ermittelt

Nr. 767 St. Vinzenz (Feistritzbach) Feistritzbach

Mst.Nr. 211938 Art: Schreibpegel Einzugsgebiet: 14.5 km²

Monat	I	II	III	IV	V	VI	VII	VIII	IX	X	XI	XII
Tag	Tägliche Abflüsse 2011 in m³/s											
1.	0.29	0.19	0.16	0.13	0.14	0.23	0.22	0.21	0.19	0.16	0.18	0.13
2.	0.29	0.16	0.15	0.13	0.13	0.22	0.22	0.20	0.16	0.17	0.17	0.13
3.	0.28	0.17	0.16	0.13	0.13	0.44	0.22	0.19	0.16	0.17	0.17	0.13
4.	0.28	0.18	0.16	0.14	0.12	0.36	0.22	0.20	0.15	0.17	0.17	0.13
5.	0.28	0.20	0.15	0.15	0.12	0.30	0.29	0.18	0.15	0.17	0.17	0.13
6.	0.28	0.20	0.16	0.13	0.11	0.27	0.24	0.17	0.15	0.17	0.17	0.13
7.	0.27	0.20	0.15	0.13	0.11	0.34	0.22	0.17	0.14	0.27	0.16	0.13
8.	0.27	0.20	0.15	0.12	0.11	0.34	0.21	0.24	0.14	0.22	0.16	0.12
9.	0.27	0.20	0.15	0.12	0.11	0.31	0.21	0.32	0.14	0.20	0.16	0.12
10.	0.27	0.19	0.15	0.12	0.11	0.29	0.19	0.21	0.14	0.20	0.15	0.12
11.	0.29	0.19	0.16	0.12	0.11	0.28	0.20	0.20	0.13	0.24	0.15	0.12
12.	0.27	0.19	0.15	0.13	0.10	0.27	0.20	0.19	0.13	0.20	0.15	0.12
13.	0.26	0.19	0.16	0.13	0.10	0.33	0.18	0.19	0.13	0.19	0.14	0.13
14.	0.27	0.19	0.17	0.13	0.11	0.32	0.18	0.19	0.13	0.18	0.15	0.12
15.	0.26	0.19	0.18	0.13	0.21	0.28	0.20	0.23	0.16	0.18	0.15	0.12
16.	0.26	0.19	0.22	0.12	0.16	0.27	0.20	0.21	0.13	0.18	0.14	0.12
17.	0.25	0.19	0.44	0.12	0.13	0.26	0.18	0.19	0.13	0.18	0.14	0.13
18.	0.25	0.19	0.19	0.12	0.12	0.26	0.21	0.18	0.13	0.17	0.13	0.12
19.	0.25	0.19	0.16	0.12	0.12	0.67	0.19	0.17	0.51	0.17	0.13	0.13
20.	0.24	0.18	0.14	0.11	0.11	0.34	0.18	0.21	0.27	0.24	0.13	0.12
21.	0.23	0.18	0.14	0.11	0.13	0.32	0.17	0.17	0.22	0.20	0.13	0.12
22.	0.22	0.18	0.13	0.11	0.17	0.31	0.16	0.16	0.20	0.19	0.13	0.13
23.	0.23	0.18	0.13	0.10	0.14	0.30	0.23	0.16	0.20	0.19	0.13	0.12
24.	0.23	0.18	0.13	0.10	0.12	0.35	0.41	0.15	0.20	0.20	0.13	0.11
25.	0.23	0.18	0.13	0.11	0.11	0.28	0.23	0.15	0.20	0.21	0.13	0.11
26.	0.22	0.18	0.13	0.12	0.11	0.27	0.21	0.15	0.19	0.28	0.13	0.11
27.	0.22	0.18	0.13	0.11	0.11	0.26	0.19	0.15	0.19	0.30	0.13	0.11
28.	0.21	0.18	0.14	0.13	0.39	0.24	0.22	0.16	0.18	0.23	0.13	0.11
29.	0.20		0.14	0.16	0.21	0.24	0.21	0.15	0.17	0.21	0.13	0.11
30.	0.23		0.13	0.17	0.19	0.23	0.19	0.15	0.17	0.20	0.13	0.11
31.	0.20		0.13		0.18		0.19	0.20		0.19		0.11
	Extremwerte in m³/s											
am	29.	02.	22.	23.	12.	01.	14.	26.	12.	01.	22.	12.
NQ	0.16	0.13	0.10	0.09	0.09	0.16	0.15	0.12	0.11	0.15	0.11	0.10
HQ	0.43	0.23	0.77	0.24	1.03	1.73	0.87	0.81	1.85	0.71	0.21	0.17
am	30.	05.	17.	30.	28.	19.	24.	31.	19.	07.	01.	17.
	Monatsmittel in m³/s(MQ),l/s.km²(Mq) bzw.Monatssummen in mm (h_A)											
MQ	0.25	0.19	0.16	0.12	0.14	0.31	0.21	0.19	0.18	0.20	0.15	0.12
Mq	17.3	12.8	11.0	8.59	9.61	21.1	14.7	12.9	12.2	13.9	10.1	8.35
h_A	46	31	30	22	26	55	39	35	32	37	26	22

Reihe: 2006-2010	Mittlere Monatsmittel in m³/s (MQ),l/s.km²(Mq) bzw. -summen in mm (h_A)											
MQ	0.16	0.13	0.15	0.40	0.35	0.42	0.40	0.34	0.39	0.28	0.24	0.23
Mq	11.0	9.00	10.3	27.9	24.0	29.0	27.5	23.4	26.7	19.2	16.5	15.5
h_A	29	22	28	72	64	75	74	63	69	52	43	40
Reihe: 1993-2011	Mittlere Monatsmittel mit Extremwerten in m³/s											
NQ	0.07	0.06	0.08	0.09	0.09	0.11	0.12	0.08	0.11	0.13	0.11	0.10
NQ_T	0.09	0.08	0.09	0.10	0.10	0.13	0.13	0.10	0.13	0.15	0.13	0.11
MNQ_T	0.17	0.14	0.14	0.20	0.25	0.25	0.25	0.25	0.26	0.25	0.23	0.19
NMQ	0.09	0.09	0.11	0.12	0.14	0.18	0.16	0.14	0.18	0.19	0.15	0.12
MQ	0.20	0.16	0.17	0.33	0.33	0.36	0.38	0.36	0.36	0.34	0.29	0.24
HMQ	0.28	0.23	0.33	0.72	0.88	0.69	0.79	0.82	0.66	0.68	0.54	0.35
MHQ	0.30	0.22	0.45	0.82	1.06	1.82	2.22	2.01	1.46	1.23	0.79	0.42
HQ	0.73	0.37	1.21	2.26	3.19	4.87	8.87	5.52	2.82	5.17	2.67	0.81

Jahreswerte in m³/s (Q),l/s.km²(Mq), mm (h_A)									
	Berichtsjahr			Reihe: 2006 - 2010			Reihe: 1993 - 2011		
NQ	0.09	23.04.		0.08	10.02.2006		0.06	13.02.2002	
NQ_T	0.10	13.05.					0.08	14.02.2002	
$MJNQ_T$							0.12		
NJMQ							0.18		2003
MQ,Mq,h_A	0.18	12.7	401	0.29	20.2	637	0.29	20.3	639
HJMQ							0.48		1996
MJHQ							3.32		
HQ	1.85	19.09.		4.87	17.06.2006		8.87	22.07.1999	
NNQ seit 1993:	0.06	13.02.2002		**HHQ seit** 1993:	8.87	22.07.1999			

Berichtsjahr(J) Überschreitungsdauer der Abflüsse in Tagen Reihe(R): 2006-2010											
m³/s	Tage(J)	Tage(R)	m³/s	Tage(J)	Tage(R)	m³/s	Tage(J)	Tage(R)	m³/s	Tage(J)	Tage(R)
10000			500			20.0			1.00		2.8
8000			350			16.0			0.80		9.0
6000			250			12.0			0.60	1	28.0
4000			180			9.00			0.40	5	67.4
3000			140			7.00			0.30	20	118.6
2000			100			5.00			0.20	124	231.4
1600			80.0			3.50			0.10	365	358.8
1200			60.0			2.50			0.06		365.2
900			40.0			1.80			0.03		
700			30.0			1.40		0.6	0.00		

ausgewertet nach Erhebungen der Kärntner Elektrizitäts-AG
Im Jän nach ergänzten Wasserständen ermittelt

Nr. 768 St. Vinzenz (Schwarzenbach) Schwarzenbach

Mst.Nr. 211946 Art: Schreibpegel Einzugsgebiet: 6.4 km²

Monat	I	II	III	IV	V	VI	VII	VIII	IX	X	XI	XII
Tag	Tägliche Abflüsse 2011 in m³/s											
1.	0.15	0.12	0.09	0.08	0.08	0.12	0.09	0.09	0.09	0.09	0.11	0.09
2.	0.15	0.10	0.09	0.08	0.08	0.12	0.09	0.09	0.08	0.09	0.11	0.08
3.	0.15	0.10	0.09	0.08	0.06	0.25	0.09	0.09	0.08	0.09	0.11	0.09
4.	0.15	0.10	0.09	0.09	0.06	0.21	0.09	0.09	0.08	0.09	0.10	0.08
5.	0.15	0.11	0.09	0.10	0.06	0.19	0.14	0.09	0.07	0.09	0.10	0.08
6.	0.15	0.12	0.09	0.08	0.06	0.17	0.11	0.09	0.07	0.08	0.10	0.09
7.	0.14	0.11	0.09	0.08	0.06	0.18	0.09	0.08	0.07	0.15	0.10	0.08
8.	0.14	0.11	0.09	0.08	0.06	0.19	0.09	0.11	0.07	0.11	0.10	0.08
9.	0.14	0.11	0.09	0.08	0.06	0.16	0.09	0.19	0.07	0.11	0.10	0.08
10.	0.14	0.11	0.08	0.08	0.06	0.15	0.09	0.10	0.07	0.10	0.10	0.08
11.	0.14	0.11	0.08	0.08	0.06	0.14	0.09	0.09	0.07	0.11	0.11	0.08
12.	0.13	0.11	0.09	0.08	0.06	0.14	0.09	0.09	0.07	0.10	0.10	0.09
13.	0.13	0.11	0.09	0.08	0.06	0.16	0.09	0.09	0.07	0.10	0.10	0.09
14.	0.13	0.11	0.08	0.08	0.06	0.16	0.09	0.09	0.07	0.09	0.10	0.08
15.	0.13	0.10	0.09	0.08	0.09	0.15	0.10	0.12	0.08	0.09	0.10	0.08
16.	0.13	0.10	0.11	0.08	0.07	0.14	0.09	0.10	0.07	0.09	0.10	0.09
17.	0.13	0.10	0.25	0.08	0.06	0.13	0.09	0.09	0.07	0.09	0.09	0.08
18.	0.13	0.10	0.11	0.08	0.06	0.13	0.09	0.09	0.07	0.09	0.09	0.09
19.	0.13	0.10	0.09	0.08	0.06	0.33	0.09	0.09	0.25	0.09	0.09	0.09
20.	0.12	0.10	0.08	0.08	0.07	0.12	0.08	0.09	0.14	0.13	0.10	0.08
21.	0.11	0.09	0.08	0.08	0.07	0.12	0.08	0.09	0.11	0.10	0.10	0.08
22.	0.12	0.09	0.08	0.08	0.11	0.11	0.08	0.08	0.11	0.10	0.09	0.08
23.	0.12	0.09	0.08	0.07	0.08	0.11	0.10	0.08	0.10	0.10	0.09	0.08
24.	0.12	0.09	0.08	0.07	0.06	0.14	0.21	0.08	0.10	0.10	0.09	0.08
25.	0.12	0.09	0.08	0.07	0.06	0.10	0.12	0.08	0.10	0.10	0.09	0.08
26.	0.12	0.09	0.08	0.07	0.06	0.10	0.10	0.08	0.10	0.14	0.09	0.08
27.	0.12	0.09	0.08	0.07	0.06	0.10	0.09	0.08	0.10	0.19	0.09	0.08
28.	0.12	0.09	0.08	0.08	0.23	0.09	0.10	0.08	0.10	0.12	0.09	0.08
29.	0.12		0.08	0.09	0.12	0.09	0.10	0.07	0.09	0.12	0.09	0.08
30.	0.12		0.08	0.10	0.11	0.09	0.09	0.08	0.09	0.11	0.09	0.08
31.	0.12		0.08		0.10		0.09	0.08		0.11		0.08
	Extremwerte in m³/s											
am	20.	03.	21.	03.	04.	28.	20.	23.	18.	01.	15.	25.
NQ	0.10	0.08	0.07	0.06	.051	0.08	0.07	0.07	0.06	0.08	0.08	0.07
HQ	0.17	0.14	0.39	0.15	0.62	0.83	0.54	0.36	0.67	0.35	0.13	0.10
am	02.	01.	17.	04.	28.	19.	05.	09.	19.	07.	01.	01.
	Monatsmittel in m³/s(MQ),l/s.km²(Mq) bzw.Monatssummen in mm (h_A)											
MQ	0.13	0.10	0.09	0.08	0.08	0.15	0.10	0.09	0.09	0.11	0.10	0.08
Mq	20.7	15.8	14.2	12.4	11.9	22.8	15.3	14.2	14.1	16.4	15.2	12.9
h_A	55	38	38	32	32	59	41	38	37	44	39	34

Reihe: 2006-2010	Mittlere Monatsmittel in m³/s (MQ),l/s.km²(Mq) bzw. -summen in mm (h_A)											
MQ	0.10	0.09	0.09	0.19	0.18	0.21	0.19	0.18	0.19	0.14	0.13	0.13
Mq	16.0	14.0	14.3	29.2	28.3	32.2	30.3	27.9	29.1	22.5	19.9	20.0
h_A	43	34	38	76	76	83	81	75	75	60	51	52
Reihe: 1993-2011	Mittlere Monatsmittel mit Extremwerten in m³/s											
NQ	.050	.045	.046	0.05	.051	0.06	0.05	0.05	0.05	0.06	0.06	0.06
NQ_T	0.06	0.06	0.06	0.06	0.06	0.06	0.06	0.06	0.07	0.07	0.07	0.06
MNQ_T	0.09	0.08	0.08	0.09	0.12	0.12	0.12	0.13	0.13	0.13	0.11	0.10
NMQ	0.06	0.06	0.07	0.08	0.08	0.08	0.08	0.08	0.08	0.08	0.08	0.07
MQ	0.10	0.09	0.09	0.15	0.16	0.17	0.18	0.17	0.17	0.16	0.14	0.12
HMQ	0.14	0.12	0.14	0.30	0.39	0.31	0.36	0.40	0.34	0.38	0.24	0.17
MHQ	0.15	0.13	0.19	0.37	0.49	0.75	0.78	0.76	0.66	0.48	0.34	0.21
HQ	0.37	0.29	0.39	0.80	1.39	1.93	2.20	2.20	1.06	1.72	0.83	0.49

Jahreswerte in m³/s (Q),l/s.km²(Mq), mm (h_A)									
	Berichtsjahr			Reihe: 2006 - 2010			Reihe: 1993 - 2011		
NQ	.051	04.05.		.047	21.03.2007		.045	24.02.2004	
NQ_T	0.06	14.05.					0.06	11.03.2004	
$MJNQ_T$							0.07		
NJMQ							0.09		2003
MQ,Mq,h_A	0.10	15.5	488	0.15	23.7	748	0.14	22.1	695
HJMQ							0.21		1996
MJHQ							1.23		
HQ	0.83	19.06.		1.93	26.06.2009		2.20	22.07.1999	
NNQ seit 1993:	.042	24.02.2004		**HHQ seit** 1993:	2.20	22.07.1999			

Berichtsjahr(J) Überschreitungsdauer der Abflüsse in Tagen Reihe(R): 2006-2010											
m³/s	Tage(J)	Tage(R)	m³/s	Tage(J)	Tage(R)	m³/s	Tage(J)	Tage(R)	m³/s	Tage(J)	Tage(R)
10000			500			20.0			1.00		
8000			350			16.0			0.80		0.2
6000			250			12.0			0.60		0.4
4000			180			9.00			0.40		7.4
3000			140			7.00			0.30	1	21.4
2000			100			5.00			0.20	7	64.2
1600			80.0			3.50			0.10	149	283.2
1200			60.0			2.50			0.06	365	364.8
900			40.0			1.80			0.03		365.2
700			30.0			1.40			0.00		

ausgewertet nach Erhebungen der Kärntner Elektrizitäts-AG

Monats- und Jahresmittel der Wassertemperaturen mit Extremwerten

Nr.	Schreibgerät	Messstelle Mst.Nr. Fußnotencode Beob. Zeit Gewässer		Niederste / Mittlere / Höchste Wassertemperaturen in °C I	II	III	IV	V	VI	VII	VIII	IX	X	XI	XII	Jahr	Datum	Niederste und höchste beobachtete Wassertemperatur vor dem Berichtsjahr °C	Datum
		RHEINGEBIET																	
4	=	Schruns (Vonbunweg)		- 0,2	0,3	2,1	3,6	4,7	7,4	7,2	7,9	6,9	3,4	2,2	- 0,5	- 0,5	20.12.	- 0,5	19.01.2002
		200048 Z0130	TM	2,3	3,2	4,8	7,1	9,0	10,3	10,6	11,6	10,8	6,9	4,5	2,5	7,0			
		Litz		4,9	6,0	8,9	11,5	14,7	15,1	16,5	15,4	14,4	12,5	8,9	5,6	16,5	12.07.	19,4	23.06.2002
14	=	Gisingen		2,2	3,1	4,3	5,9	7,0	8,6	8,7	9,3	8,7	6,0	4,5	2,8	2,2	04.01.	1,3	26.01.2000
		200147 Z0351	TM	4,5	5,0	6,6	8,5	9,2	10,3	11,0	11,6	11,1	8,4	6,6	5,5	8,2			
		Ill		7,1	8,8	10,5	13,2	13,3	14,2	16,2	15,9	15,0	12,7	9,5	8,2	16,2	11.07.	18,0	12.08.2003
19	=	Lustenau (Höchsterbrücke)		0,5	1,5	3,0	6,4	8,2	9,5	9,9	10,4	8,7	5,4	3,6	1,8	0,5	05.01.	- 0,4	03.01.2002
		200196 Z1729	TM	3,6	4,3	6,4	9,4	10,8	11,9	12,4	13,3	12,3	8,6	6,0	4,5	8,6			
		Rhein		6,3	6,4	9,7	12,7	13,6	14,9	16,3	16,1	15,0	12,8	9,3	7,1	16,3	12.07.	22,0	03.08.2003
20	=	Enz		- 0,1	- 0,1	0,2	4,3	6,3	9,7	9,6	10,6	9,2	4,0	0,2	- 0,1	- 0,1	04.01.	- 0,5	16.01.2001
		200204 Z0741	TM	1,6	1,4	3,3	8,1	11,7	12,9	13,1	15,3	13,2	8,3	4,4	2,9	8,0			
		Dornbirnerach		4,7	3,7	7,0	12,4	17,8	19,5	19,3	21,5	19,0	13,9	9,8	5,6	21,5	26.08.	23,4	25.07.2006
25	=	Lustenau (Hofsteig)		1,7	3,0	4,5	8,1	10,2	11,9	12,3	13,6	12,3	7,9	4,4	2,4	1,7	05.01.	1,1	16.02.2010
		200220	TM	5,0	5,9	8,0	13,3	16,6	16,2	16,2	18,0	16,3	12,1	8,4	6,4	11,9			
		Rheintalbinnenkanal		7,8	8,6	12,8	19,0	24,7	21,9	21,9	21,9	21,3	17,2	13,1	9,0	24,7	08.05.	25,3	12.07.2010
30	=	Mellau		0,8	1,4	1,9	3,3	4,9	8,6	8,1	8,9	7,6	3,9	3,5	0,2	0,2	23.12.	- 0,5	10.01.2006
		200261 Z0673	TM	2,8	3,4	4,6	7,3	10,3	11,9	12,0	13,4	11,9	7,6	5,4	3,7	7,9			
		Bregenzerach		5,0	5,6	8,7	11,9	16,6	18,7	19,3	18,3	16,3	13,2	8,7	6,1	19,3	12.07.	21,7	13.08.2003
32		Reuthe (Wehr)		0,9	1,2	2,8	4,2	5,8	8,6	8,0	9,0	8,2	4,4	3,4	1,0	0,9	05.01.	- 0,2	15.01.2002
		200568	TM	3,2	3,9	5,4	7,7	10,4	11,7	11,8	13,1	11,8	7,9	5,7	4,3	8,1			
		Bregenzerach		5,1	6,5	9,0	12,1	16,0	18,2	19,1	17,5	16,0	13,2	9,3	6,5	19,1	12.07.	19,9	05.08.2003
33		Bersbuch		- 0,3	- 0,2	2,4	4,3	7,2	8,8	8,8	9,4	8,4	4,5	2,8	0,0	- 0,3	05.01.	- 0,3	10.01.2009
		200550 Z2493	TM	2,8	3,5	5,6	8,9	12,5	13,0	13,0	14,7	13,1	8,7	5,6	4,3	8,8			
		Bregenzerach		5,3	6,7	10,8	15,0	19,0	21,0	21,4	20,1	17,9	15,1	9,7	7,0	21,4	12.07.	24,2	18.07.2006
40	=	Kennelbach		- 0,2	- 0,2	1,8	5,8	8,1	10,4	10,0	9,9	9,9	5,0	1,5	0,3	- 0,2	04.01.	- 0,4	08.01.2009
		200329 Z2484	TM	2,0	2,2	4,5	8,8	12,0	13,4	13,7	15,4	13,8	9,0	4,9	3,5	8,6			
		Bregenzerach		4,7	4,3	7,9	12,4	17,0	17,2	20,4	20,7	18,3	15,5	8,8	6,0	20,7	25.08.	26,8	27.07.1979
41	=	Bregenz (Hafen)		1,7	1,7	3,7	9,9	11,3	14,7	17,2	18,8	17,5	11,8	8,1	4,9	1,7	25.01.	0,0	31.01.1987
		200337 Z0908	TM	3,9	3,9	6,3	12,9	17,4	19,4	20,4	21,5	19,6	14,8	10,1	6,8	13,1			
		Bodensee		5,8	4,9	10,7	15,2	21,5	23,4	24,1	24,9	21,0	19,3	12,0	8,4	24,9	24.08.	30,2	29.06.1986
		DONAUGEBIET OBERHALB DES INN																	
47	=	Steeg		0,0	0,0	0,0	1,9	3,3	5,7	5,3	5,7	4,9	1,9	1,2	0,0	0,0	01.01.	- 0,1	25.02.2001
		201012 Z0639	TM	1,1	1,5	2,9	5,3	7,0	8,4	8,8	10,0	8,8	5,1	2,9	1,6	5,3			
		Lech		3,4	3,5	6,3	8,9	11,9	13,6	14,1	13,5	11,7	9,4	6,3	4,4	14,1	12.07.	15,3	04.08.2003
53	=	Tannheim (Seepegel)		1,0	0,9	0,7	3,6	8,6	12,3	12,2	13,0	13,4	7,2	2,8	0,1	0,1	29.12.	0,0	21.01.2006
		202713 Z0421	TM	1,6	1,3	1,7	7,3	12,3	14,5	15,6	16,7	15,4	10,7	5,3	1,8	8,7			
		Vilsalpsee		2,5	1,8	5,5	12,4	17,9	18,4	20,8	22,6	19,4	16,5	9,6	4,7	22,6	22.08.	25,6	27.07.2006
54	=	Grän (Seepegel)		0,7	0,7	0,5	3,4	8,6	15,1	15,2	16,0	15,3	8,6	3,6	1,0	0,5	13.03.	0,0	03.02.2010
		202192 Z0168	TM	1,7	1,2	2,5	7,8	13,9	17,2	18,2	19,5	17,8	12,8	6,5	2,6	10,1			
		Haldensee-Ausfluß		2,7	3,1	4,9	13,4	18,8	21,7	22,5	24,7	21,9	18,9	10,9	5,8	24,7	24.08.	26,0	10.07.2010
55	=	Vils (Lände)		0,5	0,9	2,5	4,8	6,0	9,0	8,7	9,2	8,1	5,0	3,1	1,8	0,5	04.01.	- 0,1	01.01.2002
		201111	TM	3,1	3,9	5,4	8,3	10,5	11,5	11,7	12,7	11,5	8,3	5,8	4,1	8,1			
		Vils		5,0	6,8	8,8	12,8	15,0	16,7	16,7	16,5	15,3	13,1	10,1	7,4	16,7	28.06.	18,2	14.07.2010
56	=	Scharnitz (Karwendelbrücke)		2,4	2,6	3,0	3,3	4,2	5,9	5,7	5,7	4,6	3,0	4,1	1,1	1,1	31.12.	0,0	12.02.1984
		201129	TM	4,0	4,2	4,8	6,0	6,6	7,0	7,1	7,4	7,0	5,9	5,0	4,3	5,8			
		Karwendelbach		5,3	6,2	7,9	9,3	10,2	10,3	11,0	10,5	10,1	8,9	7,1	5,9	11,0	11.07.	10,5	16.07.2010
57	=	Scharnitz (Weidach)		0,9	1,1	1,6	3,8	4,6	6,2	5,9	5,9	4,6	3,8	3,0	0,5	0,5	31.12.	- 0,3	08.01.1985
		201095 Z0322	TM	3,2	3,4	4,7	6,7	7,7	8,1	8,2	8,4	7,8	6,0	4,5	3,6	6,0			
		Isar		4,9	5,7	8,7	11,0	12,4	12,7	13,1	12,2	11,6	9,8	7,7	5,9	13,1	11.07.	14,4	05.08.1994
58	=	Seefeld (Seepegel)		0,5	0,6	0,6	6,2	10,3	13,8	12,6	13,7	10,4	3,3	3,6	0,9	0,5	12.01.	- 0,0	20.03.2009
		202176 Z0168	TM	1,0	1,1	3,3	12,5	17,0	18,5	18,4	20,6	17,3	9,0	5,1	2,5	10,5			
		Wildsee		1,4	2,3	10,8	17,6	22,5	25,0	27,0	26,2	22,5	18,3	8,6	4,1	27,0	12.07.	28,2	14.07.2010
61		Pertisau (Seepegel)		2,8	2,4	2,9	4,7	7,7	13,1	14,6	14,7	14,2	8,8	6,3	3,3	2,4	07.02.	0,0	05.03.1963
		201145 F0052F0652	0800	3,6	2,8	3,9	5,8	10,1	14,2	15,8	16,4	15,5	11,5	7,7	5,1	9,4			
		Achensee		4,0	2,9	4,7	7,7	13,0	16,2	17,2	18,5	16,9	15,0	8,8	6,4	18,5	25.08.	22,6	12.07.1991
62	=	Biberwier (Seepegel)		1,3	0,7	0,4	6,2	9,9	14,8	14,9	15,7	15,0	8,5	3,7	0,0	0,0	22.12.	- 0,3	08.02.1998
		202507 Z0168	TM	2,0	1,2	2,8	9,9	14,2	16,9	17,5	19,1	17,5	12,5	6,7	1,2	10,1			
		Blindsee		2,4	1,6	7,7	14,0	19,4	21,5	23,6	22,4	20,5	17,7	10,1	4,5	23,6	12.07.	24,6	21.07.2007
		INNGEBIET OBERHALB DER SALZACH																	
64	=	Schalklhof		0,0	0,0	0,0	1,3	2,2	6,1	5,5	6,0	4,5	0,6	0,0	0,0	0,0	01.01.	- 0,0	01.01.2009
		201160 Z0168	TM	0,7	1,1	2,2	5,2	7,3	9,5	9,9	11,5	9,6	4,8	2,4	0,7	5,4			
		Schalklbach		2,4	2,3	5,9	9,1	12,9	15,1	15,6	15,3	14,0	10,5	7,3	3,1	15,6	12.07.	16,5	16.07.2010

Monats- und Jahresmittel der Wassertemperaturen mit Extremwerten

Nr.	Schreibgerät	Messstelle Mst.Nr. Fußnotencode Beob. Zeit Gewässer		Niederste Mittlere Höchste	I	II	III	IV	V	VI	VII	VIII	IX	X	XI	XII	Jahr	Datum	Niederste und höchste beobachtete Wassertemperatur vor dem Berichtsjahr ℃	Datum
65	=	Kajetansbrücke 201178 Z0168 Inn	TM		0,0 1,8 3,1	0,0 2,4 3,4	0,5 3,4 7,1	2,7 5,9 11,1	4,6 7,9 11,7	6,9 9,4 12,7	7,4 10,2 13,6	8,1 11,1 14,5	4,5 9,6 14,5	1,5 5,9 11,4	0,2 3,9 8,4	0,0 2,4 4,4	0,0 6,2 14,5	01.01. 14.08.	0,0 16,6	03.01.2010 27.07.2005
68	=	Platz-Loch 202119 F0052 Fagge	TM		0,0 2,3 4,9	0,1 3,0 6,3	0,8 4,3 9,9	2,7 6,1 11,7	3,3 7,7 13,8	5,8 8,3 13,9	5,5 8,3 13,2	5,8 8,9 13,3	4,3 8,1 12,6	2,6 5,5 10,4	2,1 4,0 7,5	0,2 2,8 5,7	0,0 5,8 13,9	03.01. 28.06.	- 0,2 15,7	25.01.2000 04.08.2003
80	=	Vent (oberh. Niedertalbach) 201350 Z0168 Rofenache	TM		0,0 0,3 1,5	0,0 0,4 1,2	0,0 0,5 2,4	0,0 1,9 6,4	0,0 3,6 9,5	2,0 4,7 8,3	1,6 4,8 8,6	1,6 4,9 8,6	0,0 4,4 8,3	0,0 2,1 8,3	0,0 0,7 3,9	- 0,0 0,1 1,0	- 0,0 2,4 9,5	16.12. 30.05.	- 0,3 11,1	12.04.2001 20.05.2007
82	=	Huben 201392 Z0612 Ötztaler Ache	TM		0,0 0,7 3,0	0,0 1,2 3,6	0,0 2,8 6,7	1,1 5,0 8,9	2,3 6,2 11,3	4,3 7,3 12,2	4,2 7,5 11,6	3,8 8,0 11,8	1,9 7,1 10,6	0,0 4,1 8,8	0,0 1,9 6,6	0,0 0,5 2,8	0,0 4,4 12,2	01.01. 28.06.	- 0,1 12,8	30.01.2007 14.07.2007
84	=	Tumpen 201434 Ötztaler Ache	TM		0,0 0,7 3,9	0,0 1,3 4,1	0,0 3,7 8,1	2,0 6,5 10,3	3,6 7,6 11,8	5,3 8,5 13,3	5,5 8,7 12,7	4,8 9,4 12,8	2,8 8,3 11,6	0,5 5,0 9,7	0,0 2,5 7,8	0,0 0,9 3,7	0,0 5,3 13,3	01.01. 28.06.	- 0,2 13,8	01.01.2001 14.07.2007
88	=	Magerbach 201459 F0052 Inn	TM		0,0 1,6 3,3	0,9 2,5 3,6	2,3 4,5 7,0	4,9 7,4 9,7	6,2 8,7 11,1	8,1 9,9 12,9	8,2 10,3 13,0	8,6 11,1 12,9	6,6 9,9 12,2	3,3 6,5 10,0	1,9 4,1 7,2	0,5 2,7 4,8	0,0 6,6 13,0	03.01. 11.07.	- 0,4 14,4	16.01.2006 08.06.1942
93	=	In der Au 230706 Z0295 Melach	TM		0,0 1,2 3,5	0,0 1,6 3,8	0,0 3,3 8,5	2,3 6,6 11,5	3,5 8,7 15,1	7,1 10,4 16,9	6,4 10,7 17,5	6,5 11,5 15,9	4,4 9,9 14,7	1,5 5,8 11,5	1,1 3,3 7,8	0,0 1,8 4,8	0,0 6,2 17,5	01.01. 12.07.	0,0 17,7	03.01.2010 16.07.2010
94	=	Innsbruck (oberh. Sill) 201525 Inn	TM		0,0 2,2 4,9	0,9 3,3 6,3	2,8 5,8 9,6	5,4 9,1 12,8	7,1 10,2 12,8	8,9 11,1 14,4	9,2 11,7 15,0	8,9 12,5 14,5	6,6 11,1 14,1	3,8 7,3 12,1	2,0 4,6 8,8	0,5 3,1 5,9	0,0 7,7 15,0	03.01. 11.07.	- 0,1 20,8	01.02.1981 29.07.1969
95	=	Gries am Brenner (Seepegel) 202200 Brennersee	TM		0,9 1,5 2,4	1,1 1,8 2,9	1,1 3,1 6,9	5,0 7,7 9,6	5,7 8,2 11,1	7,5 8,8 11,7	8,9 10,9 15,3	9,6 12,5 15,5	6,5 10,5 14,1	4,1 6,4 9,5	1,8 3,8 5,9	0,4 1,4 3,0	0,4 6,4 15,5	18.12. 24.08.	0,5 16,7	20.12.2009 27.08.2009
96	=	Lueg 202275 Z0255 Sill	TM		0,0 1,5 3,5	0,0 1,6 3,5	0,4 3,2 8,4	4,9 7,6 11,1	5,7 8,4 11,4	7,7 9,1 12,0	8,8 10,9 15,8	8,7 12,3 16,2	6,7 10,4 13,8	4,1 6,4 9,8	2,1 4,0 6,5	0,0 1,6 3,8	0,0 6,4 16,2	04.01. 24.08.	0,0 16,4	03.01.2010 27.08.2009
98	=	St. Jodok am Brenner 201558 Valserbach	TM		0,0 2,3 4,9	0,1 2,6 4,9	0,8 3,8 8,1	3,1 6,3 10,9	3,8 7,4 11,6	5,6 8,1 12,3	5,7 8,6 13,5	5,7 9,7 13,6	1,9 8,5 12,3	3,3 6,0 9,5	2,6 4,3 7,8	0,7 3,1 5,3	0,0 5,9 13,6	23.01. 22.08.	- 0,4 14,8	11.02.1986 04.08.2003
100	=	Puig 201574 Z0445 Sill	TM		0,0 2,6 5,3	0,0 2,9 5,3	1,0 4,4 8,1	2,9 6,7 10,9	3,8 8,0 12,4	5,9 8,7 13,5	6,0 9,2 14,5	6,0 10,2 13,9	3,1 9,1 12,6	2,9 6,1 10,0	2,3 4,3 7,9	0,2 2,9 5,3	0,0 6,3 14,5	04.01. 12.07.	- 0,1 15,1	24.12.2003 26.07.2006
102	=	Krössbach 202283 Ruetz	TM		0,7 1,5 3,2	0,6 1,5 3,0	0,7 3,0 8,5	1,5 5,6 11,3	2,6 6,8 12,7	4,6 7,8 13,7	4,6 8,2 13,8	4,3 9,3 13,7	2,1 8,1 12,8	1,1 4,9 10,3	0,9 2,9 7,4	0,5 1,4 3,9	0,5 5,1 13,8	30.12. 10.07.	0,0 15,3	19.12.2007 14.07.2007
104	=	Innsbruck-Reichenau 201624 Sill	TM		0,2 2,4 4,8	0,8 2,9 4,8	2,3 4,8 8,1	4,1 7,4 10,9	5,2 8,9 13,1	6,9 10,0 14,6	7,0 10,3 15,4	6,6 11,3 15,0	4,1 9,9 13,9	3,1 6,5 10,6	0,4 4,3 8,4	1,0 3,0 5,4	0,2 6,8 15,4	04.01. 12.07.	- 0,2 16,2	06.01.1995 04.08.1994
108	=	Jenbach-Rotholz 201681 Inn	TM		0,4 2,7 4,4	1,9 3,4 5,4	3,3 6,0 9,1	6,2 9,3 11,9	7,2 10,4 12,8	9,0 11,3 14,1	9,7 11,9 15,0	9,4 12,8 14,5	6,6 11,4 14,2	4,1 7,8 12,3	2,5 5,1 8,7	1,0 3,4 5,9	0,4 8,0 15,0	06.01. 11.07.	- 0,1 15,3	02.01.2002 16.07.2010
113	=	Mayrhofen 201749 F0072 Ziller	TM		0,5 3,1 4,8	0,5 3,2 5,3	1,5 4,6 8,1	3,8 7,0 10,9	5,2 8,2 13,6	6,2 9,1 13,3	7,5 9,5 14,3	7,5 10,2 14,0	5,3 9,4 13,3	3,2 7,1 10,5	2,8 6,1 8,8	1,0 4,3 6,6	0,5 6,8 14,3	04.01. 10.07.	- 0,4 15,2	16.04.1999 03.08.2003
115	=	Zell am Ziller-Zellbergeben 201756 Z0492 Ziller	TM		- 0,0 3,1 5,8	- 0,0 3,1 5,5	1,1 4,7 10,3	3,7 7,2 12,1	5,2 8,4 13,7	6,5 9,3 13,9	7,5 9,7 16,1	7,9 10,3 14,1	5,2 9,5 14,3	2,9 7,0 10,6	2,4 6,0 9,5	0,8 4,3 6,4	- 0,0 6,9 16,1	23.01. 10.07.	0,0 17,2	25.01.2010 24.08.2003
118	=	Hart im Zillertal 201780 Ziller	TM		0,7 3,3 5,7	0,8 3,7 7,3	2,8 5,8 10,3	4,7 8,0 12,4	5,9 9,4 13,9	7,5 10,3 14,5	8,7 10,8 16,9	9,0 11,4 14,7	5,7 10,4 15,0	4,0 7,8 11,5	3,5 6,6 10,3	2,1 5,1 7,3	0,7 7,7 16,9	05.01. 10.07.	0,0 17,3	16.01.2006 11.07.2010
120	=	Rattenberg 201814 Z0280 Inn	TM		0,0 2,4 4,8	0,9 3,3 5,4	3,1 6,1 9,4	5,9 9,2 12,5	7,1 10,4 13,4	9,1 11,3 14,1	9,6 11,8 15,5	9,2 12,5 14,6	6,2 10,9 14,4	3,8 7,4 11,6	2,5 5,0 8,7	1,5 3,6 5,5	0,0 7,8 15,5	04.01. 10.07.	- 0,1 15,3	26.01.2000 21.07.2007
126	=	Bruckhäusl 201863 Z0457 Brixentaler Ache	TM		0,0 1,6 4,2	0,0 2,0 5,6	0,3 4,6 9,6	3,2 8,0 12,6	5,5 10,6 16,0	9,5 12,6 18,0	9,2 13,2 19,4	9,4 14,3 18,8	6,7 12,5 16,5	3,1 7,6 13,0	0,8 4,3 9,1	0,0 2,7 5,3	0,0 7,8 19,4	03.01. 12.07.	- 0,0 21,1	09.01.2009 16.07.2010
130	=	Kaiserwerk 201897 Weißache	TM		0,5 3,6 6,0	0,8 4,1 6,6	2,5 6,0 10,3	4,7 9,0 13,9	6,7 11,5 16,6	10,2 13,1 17,7	9,9 13,2 18,3	10,0 14,0 17,7	8,0 12,5 15,8	5,3 8,9 13,8	3,8 6,5 11,0	1,8 4,9 7,8	0,5 8,9 18,3	04.01. 12.07.	- 0,2 19,2	01.02.1999 16.07.2010
131	=	Kufstein (Bahnhofsbrücke) 201905 Z0280 Inn	TM		0,0 2,8 5,1	1,4 3,5 5,3	3,7 6,3 9,2	6,8 9,9 12,3	7,9 11,1 13,7	9,7 11,7 14,6	10,0 12,3 15,5	10,3 13,1 15,2	7,2 11,7 14,5	5,1 8,2 12,0	3,2 5,6 9,0	1,8 3,9 5,7	0,0 8,3 15,5	06.01. 10.07.	- 0,3 17,0	15.12.2001 13.08.1928
133	=	Thiersee (Seepegel) 202242 Thiersee	TM		1,4 2,1 3,1	1,5 2,1 3,0	1,9 5,0 10,4	9,2 12,9 17,7	13,2 17,7 22,8	18,4 20,1 24,0	17,4 20,6 25,6	17,8 21,6 26,9	15,5 19,2 23,7	8,9 13,1 19,9	4,3 7,7 13,2	1,3 3,1 5,2	1,3 12,1 26,9	19.12. 23.08.	0,4 27,1	16.02.2010 17.07.2010

Monats- und Jahresmittel der Wassertemperaturen mit Extremwerten

Nr.	Schreibgerät	Messstelle Mst.Nr. Fußnotencode Beob. Zeit Gewässer		Niederste Mittlere Höchste	I	II	III	IV	V	VI	VII	VIII	IX	X	XI	XII	Jahr	Datum	Niederste und höchste beobachtete Wassertemperatur vor dem Berichtsjahr ℃	Datum
135	=	Rettenschöß 201830 Walchentaler Bach	TM	Niederste	1,4	1,8	2,5	5,1	5,9	9,0	8,8	8,9	8,3	5,7	3,0	0,9	0,9	31.12.	- 0,1	21.11.2005
				Mittlere	4,2	4,1	5,8	8,8	10,5	11,0	11,1	11,7	11,0	8,6	5,6	4,5	8,1			
				Höchste	6,3	6,1	9,9	13,6	15,3	14,9	15,6	15,1	14,3	12,6	9,8	6,4	15,6	10.07.	18,2	07.08.2003
139	=	Kitzbühel (Seepegel) 202556 Schwarzsee	TM	Niederste	3,3	3,5	3,5	10,2	14,5	19,1	18,9	19,7	17,3	9,7	4,1	3,8	3,3	29.01.	0,9	30.03.2006
				Mittlere	3,7	3,6	5,5	14,1	18,5	20,9	21,8	22,8	20,2	13,7	7,3	4,3	13,0			
				Höchste	4,0	3,7	12,5	18,4	23,2	25,1	26,3	26,5	23,6	19,4	10,1	4,4	26,5	25.08.	28,5	16.07.2010
141	=	St. Johann in Tirol 201939 Z0168 Kitzbüheler Ache	TM	Niederste	0,0	0,0	0,1	2,9	5,3	9,5	9,1	9,2	6,9	3,5	1,1	0,0	0,0	05.01.	- 0,1	01.02.1996
				Mittlere	1,9	2,4	4,9	8,2	11,1	12,8	13,2	14,2	12,7	8,1	4,8	2,8	8,1			
				Höchste	4,6	7,2	10,3	14,3	17,9	18,5	20,4	19,7	17,9	14,6	10,7	6,3	20,4	10.07.	24,5	27.08.2003
142	=	Almdorf 201947 Z0255 Fieberbrunner Ache	TM	Niederste	0,0	0,0	0,0	3,1	5,2	9,0	8,7	8,8	6,0	3,6	0,2	0,0	0,0	03.01.	- 0,1	22.12.2006
				Mittlere	2,0	2,3	4,2	7,5	10,0	11,7	12,0	12,9	11,2	7,3	4,1	2,2	7,3			
				Höchste	4,2	5,5	9,0	12,5	15,5	16,5	17,7	17,0	15,0	12,4	9,3	5,5	17,7	12.07.	21,9	13.08.2003
144	=	Kössen-Hütte 202382 Großache	TM	Niederste	0,1	1,1	2,2	4,4	6,2	9,2	9,1	9,4	7,5	4,5	3,2	1,3	0,1	06.01.	- 0,1	22.12.1999
				Mittlere	3,1	3,6	5,5	8,4	10,9	12,2	12,6	13,3	11,9	8,2	5,8	4,2	8,3			
				Höchste	5,2	6,6	9,8	13,1	16,4	16,9	18,2	17,6	15,7	13,2	10,1	6,6	18,2	12.07.	19,5	16.07.2010

SALZACHGEBIET

Nr.	Schreibgerät	Messstelle			I	II	III	IV	V	VI	VII	VIII	IX	X	XI	XII	Jahr	Datum	℃	Datum
147	=	Krimml 204107 Z0328 Krimmlerache	TM	Niederste	0,0	0,0	0,0	0,4	2,3	4,6	5,2	5,0	2,7	- 0,3	- 0,3	- 0,3	- 0,3	22.10.	- 0,5	13.02.2006
				Mittlere	0,5	0,4	1,5	4,8	6,6	8,6	9,4	10,8	9,1	4,4	2,1	0,4	4,9			
				Höchste	2,8	1,9	5,6	8,5	12,3	14,1	15,4	15,5	13,8	10,6	7,5	2,7	15,5	22.08.	16,5	16.07.2010
148	=	Wald i. Pzg. 203026 Z0639 Salzach	TM	Niederste	- 0,4	- 0,4	- 0,4	1,0	2,3	4,5	4,8	5,1	2,8	0,1	0,0	- 0,3	- 0,4	22.01.	- 0,5	08.01.2009
				Mittlere	0,6	0,7	2,2	4,9	6,7	8,2	9,0	10,5	9,1	5,0	2,4	1,0	5,0			
				Höchste	2,5	3,5	8,0	10,0	12,3	15,2	15,3	15,0	14,2	11,0	8,1	3,4	15,3	17.07.	17,8	06.08.1994
154	=	Mittersill 203075 F0600 Salzach	TM	Niederste	0,1	0,1	0,2	3,1	5,0	6,5	7,2	7,4	4,1	2,3	0,8	0,1	0,1	01.01.	- 0,5	20.03.1985
				Mittlere	1,6	2,2	4,8	7,3	8,7	9,8	10,4	11,5	10,1	6,5	3,7	2,5	6,6			
				Höchste	4,1	5,7	9,8	12,0	13,3	14,4	15,3	15,1	13,5	11,5	8,5	4,6	15,3	12.07.	16,7	21.06.2000
159	=	Zell am See (Seepegel) 203117 F0605 Zeller See	TM	Niederste	0,7	0,1	1,5	5,2	11,1	17,1	17,2	17,9	16,7	10,4	6,4	3,2	0,1	11.02.	- 0,5	04.03.2005
				Mittlere	1,5	1,4	3,5	8,8	14,9	18,2	19,0	20,0	18,7	13,7	8,8	4,8	11,1			
				Höchste	2,4	2,9	7,4	14,3	20,8	21,2	23,2	23,9	20,8	18,3	11,3	6,8	23,9	25.08.	27,4	08.07.1957
168	=	Bad Hofgastein 203208 Z0328 Gasteiner Ache	TM	Niederste	0,8	1,4	1,0	3,6	3,0	5,7	6,2	6,4	1,9	3,9	2,7	2,3	0,8	06.01.	- 0,2	11.01.2006
				Mittlere	3,1	3,2	5,5	6,5	7,1	7,8	8,8	9,8	9,1	6,4	4,9	4,0	6,4			
				Höchste	5,3	5,6	11,3	11,3	11,1	11,5	15,3	14,6	13,2	10,5	9,5	5,8	15,3	10.07.	15,3	27.07.2003
172	=	Wagrain 203232 Z0639 Kleinarler Ache	TM	Niederste	- 0,3	- 0,4	- 0,2	2,9	4,2	7,2	7,4	7,0	4,0	3,0	1,7	0,0	- 0,4	01.02.	- 0,5	22.12.2004
				Mittlere	1,8	2,3	3,9	6,4	8,3	9,5	10,3	11,1	9,9	6,3	4,0	2,5	6,4			
				Höchste	3,9	4,9	8,6	11,9	13,1	14,0	15,8	15,6	14,3	11,5	9,2	4,8	15,8	12.07.	16,3	21.07.2003
175	=	Tenneck 204099 Z1879 Blühnbach	TM	Niederste	0,3	1,0	1,6	4,6	5,4	6,2	6,4	6,2	5,5	4,6	3,0	1,6	0,3	05.01.	- 0,4	24.01.2004
				Mittlere	3,3	3,5	5,2	7,1	7,5	7,6	7,6	7,9	7,5	6,2	4,4	3,7	6,0			
				Höchste	5,3	5,6	8,6	10,5	11,1	11,0	10,6	11,8	11,1	8,7	7,1	5,3	11,8	06.08.	12,0	16.07.2010
176	=	Schwaighofbrücke 203265 Z1717 Lammer	TM	Niederste	0,2	0,3	1,0	4,1	5,8	9,2	9,4	9,0	8,1	4,8	2,4	0,9	0,2	04.01.	0,0	03.02.2010
				Mittlere	2,7	2,9	4,7	8,0	10,3	12,0	12,5	13,0	11,5	8,0	5,2	3,4	7,9			
				Höchste	4,8	5,4	9,3	12,8	16,3	16,9	18,5	16,7	14,9	12,3	10,1	6,0	18,5	10.07.	18,3	20.06.2007
178	=	Obergäu 203307 Z0941 Lammer	TM	Niederste	0,0	0,0	0,8	4,6	5,9	7,7	8,5	8,4	8,0	4,6	1,7	0,7	0,0	04.01.	- 0,4	16.12.2010
				Mittlere	2,4	2,5	5,0	7,9	9,0	10,4	12,1	13,1	11,5	8,0	4,7	3,1	7,5			
				Höchste	5,3	5,4	9,7	12,1	13,4	16,1	19,1	18,2	16,9	13,6	10,0	5,5	19,1	12.07.	18,9	21.07.2007
180	=	Golling 203323 Z2470 Salzach	TM	Niederste	0,9	0,9	2,5	6,1	6,9	8,4	8,5	9,0	6,1	3,9	2,6	1,5	0,9	05.01.	- 0,3	13.01.2006
				Mittlere	3,1	2,9	5,0	7,9	9,2	10,3	11,1	11,9	10,6	7,6	4,9	3,0	7,3			
				Höchste	5,0	4,5	7,7	10,5	11,8	13,1	15,8	14,6	13,0	10,9	9,5	4,0	15,8	12.07.	15,6	17.07.2010
186	=	Salzburg 203398 F0600 F0714 Z0439 Salzach	TM	Niederste	0,8	1,4	3,5	6,6	7,7	9,1	9,7	10,4	7,4	5,7	3,5	2,2	0,8	05.01.	- 0,2	04.01.1993
				Mittlere	3,2	3,6	6,0	9,3	10,9	11,7	12,5	13,3	11,9	8,5	5,6	3,9	8,4			
				Höchste	5,2	5,4	9,1	11,8	13,9	15,0	16,2	15,7	14,1	12,4	9,6	5,2	16,2	11.07.	16,9	17.07.2010
189		Wallersee (Haltestelle) 203448 Z0386 Wallersee	0800	Niederste	0,9	0,6	2,0	6,6	12,0	18,4	17,5	18,2	17,4	11,3	7,2	3,8	0,6	02.02.	- 0,2	22.02.1985
				Mittlere	2,2	2,2	4,0	10,5	16,1	19,5	19,8	21,3	19,2	14,0	9,3	5,4	12,0			
				Höchste	3,8	3,0	7,2	15,0	20,8	22,0	22,0	25,4	21,4	18,0	11,3	7,3	25,4	24.08.	31,2	07.07.1957
193	=	Viehhofen 203463 Z0351 Saalach	TM	Niederste	- 0,4	- 0,3	0,1	2,1	4,2	8,2	8,1	8,2	5,3	2,9	1,1	- 0,3	- 0,4	04.01.	- 0,5	13.12.2001
				Mittlere	1,6	2,2	3,8	6,5	9,3	11,2	11,8	12,7	11,3	6,9	3,8	2,1	6,9			
				Höchste	3,7	4,6	8,1	11,2	15,7	16,4	17,7	17,1	15,2	11,9	7,8	4,9	17,7	10.07.	19,4	14.07.2010
196	=	Weißbach 203497 F0600 Z0351 Saalach	TM	Niederste	0,0	0,5	1,2	3,9	5,8	8,4	8,4	8,6	6,3	4,0	0,7	- 0,2	- 0,2	19.12.	- 0,5	17.12.2010
				Mittlere	2,3	3,0	5,2	7,6	9,7	11,1	11,7	12,7	11,4	7,5	4,3	2,5	7,4			
				Höchste	4,7	5,8	9,3	11,7	14,3	16,1	17,7	17,1	15,1	12,2	9,0	5,5	17,7	10.07.	20,1	21.07.2006
200	=	Siezenheim 203570 Saalach	TM	Niederste	1,5	2,1	3,5	6,0	7,8	9,3	9,3	9,9	8,0	5,8	4,5	3,1	1,5	05.01.	0,1	25.12.2003
				Mittlere	4,0	4,2	6,4	9,1	11,3	12,2	12,9	13,8	12,5	8,7	6,6	5,2	8,9			
				Höchste	5,6	5,8	9,9	13,0	15,8	16,6	19,1	19,1	16,6	14,3	10,4	7,4	19,1	10.07.	19,6	13.08.2003
203	=	Oberndorf 203539 F0700 F0701 Z0898 Salzach	TM	Niederste	0,7	1,7	3,5	6,4	8,3	8,8	9,4	10,6	4,6	6,1	3,7	2,5	0,7	05.01.	- 0,5	13.02.2006
				Mittlere	3,4	3,7	6,2	9,6	11,4	11,4	12,3	13,1	11,8	8,5	6,0	4,4	8,5			
				Höchste	5,2	5,3	9,6	12,7	14,1	14,5	15,6	15,8	14,2	12,2	9,1	5,8	15,8	22.08.	19,0	25.07.1929
204	=	Holzöster 204537 Holzöstersee	TM	Niederste	1,0	2,0	3,5	9,9	14,1	18,6	17,7	18,4	16,5	8,5	2,4	1,0	1,0	07.01.	- 0,1	31.12.1996
				Mittlere	1,9	3,5	6,5	14,2	19,0	21,1	21,1	22,5	19,4	12,6	6,2	2,6	12,6			
				Höchste	3,1	5,2	15,0	19,7	26,3	26,3	25,8	26,7	23,3	19,9	9,7	4,0	26,7	26.08.	28,7	17.07.2010

Monats- und Jahresmittel der Wassertemperaturen mit Extremwerten

Nr.	Schreibgerät	Messstelle Mst.Nr. Fußnotencode Beob. Zeit Gewässer	Niederste Mittlere Wassertemperaturen in °C Höchste														Niederste und höchste beobachtete Wassertemperatur vor dem Berichtsjahr	
			I	II	III	IV	V	VI	VII	VIII	IX	X	XI	XII	Jahr	Datum	°C	Datum
206		Au-St.Georgen bei Salzburg 203547 F0660 1600 Moosache	0,0 2,3 4,6	0,3 2,9 4,2	3,2 6,7 11,7	9,8 13,2 16,4	12,0 16,1 19,4	15,2 17,7 20,2	14,4 17,9 21,2	15,4 18,8 22,6	12,4 16,0 18,6	7,2 10,8 14,9	3,2 5,8 9,4	2,6 4,6 6,2	0,0 11,1 22,6	05.01. 26.08.	- 0,5 25,2	17.02.1985 29.07.1969
208	=	Ettenau 204560 Z0421 TM Salzach	0,4 3,7 5,6	2,0 3,9 6,1	3,4 6,7 10,9	6,7 10,2 13,7	8,7 12,2 15,2	10,3 12,9 16,2	10,7 13,9 17,8	11,2 14,7 17,9	9,0 13,2 16,1	6,4 9,4 14,0	3,8 6,3 10,2	3,1 4,7 6,1	0,4 9,3 17,9	06.01. 25.08.	- 0,2 18,6	31.12.1996 16.07.2010
209		Ach 206847 TM Salzach	0,2 3,6 5,5	1,8 3,9 6,0	3,2 6,7 11,0	6,7 10,4 14,3	8,6 12,5 16,1	10,6 13,3 16,8	10,9 14,2 18,3	11,2 15,0 18,4	8,8 13,3 16,6	6,3 9,4 14,3	3,8 6,3 10,0	2,9 4,6 6,1	0,2 9,4 18,4	06.01. 25.08.	- 0,5 19,4	27.01.2000 16.07.2010
		INNGEBIET UNTERHALB DER SALZACH																
210	=	Österlehen 206623 TM Enknach	- 0,5 1,9 6,0	0,4 2,3 5,0	0,6 4,8 9,9	7,6 10,4 12,5	7,3 13,2 19,9	13,3 17,0 22,3	12,8 15,9 20,1	12,6 17,9 22,9	10,8 15,1 20,0	5,1 9,9 15,4	2,9 5,7 9,6	1,3 4,4 7,7	- 0,5 9,9 22,9	04.01. 24.08.	- 0,5 21,0	13.02.2010 06.08.2003
211	=	Mattsee (Seepegel) 203604 F0651 TM Niedertrumer See	0,7 1,8 3,1	0,3 1,7 2,7	0,4 3,4 10,1	4,6 10,1 18,7	12,2 16,8 24,9	18,1 20,1 25,4	17,8 20,5 24,9	18,5 22,0 27,4	17,9 20,1 23,2	11,2 14,4 20,1	6,3 9,0 11,5	3,5 5,4 7,3	0,3 12,1 27,4	21.02. 24.08.	0,0 29,8	10.02.2005 27.07.2006
212	=	Obertrum (Seepegel) 203612 Z0389 TM Obertrumer See	1,3 2,4 5,8	1,5 2,5 3,3	1,9 4,4 10,0	5,3 11,6 18,0	13,4 17,4 23,8	17,3 20,1 25,0	17,1 20,5 25,1	16,2 21,6 26,7	16,9 19,6 23,1	10,8 14,0 19,7	5,8 8,8 11,7	3,4 5,1 7,1	1,3 12,3 26,7	29.01. 23.08.	0,2 28,9	26.01.2005 27.07.2006
214	=	Perwang Strandbad 204131 Z0673 TM Grabensee	1,5 2,3 3,0	2,2 2,8 3,4	3,0 4,8 9,7	7,7 12,1 16,5	13,2 17,4 22,6	17,0 20,4 24,2	17,4 20,5 25,5	18,1 21,8 28,1	16,6 19,6 22,9	10,5 13,9 19,6	6,0 8,5 11,2	2,4 4,6 6,8	1,5 12,4 28,1	06.01. 26.08.	0,5 29,7	14.02.2006 05.08.2003
215	=	Laimhausmühle 204586 TM Mattig	1,9 2,8 3,6	2,5 3,2 4,0	3,0 5,4 11,2	7,6 12,5 18,8	12,6 17,4 23,6	17,9 20,0 24,6	16,8 20,1 24,9	18,3 21,5 26,4	17,1 19,4 22,5	11,2 14,1 18,9	6,6 9,1 11,5	4,1 5,6 7,3	1,9 12,6 26,4	05.01. 26.08.	- 0,2 30,0	28.01.2005 07.07.1957
226	=	Furth (Bundesstraße) 206078 S0037 TM Schwemmbach	- 0,4 2,5 5,1	- 0,3 3,0 6,2	0,6 6,0 12,3	6,1 11,6 17,2	7,4 14,1 19,7	12,6 16,0 20,6	12,2 15,9 21,6	12,2 16,7 21,6	10,9 14,5 19,6	5,4 9,9 16,0	2,5 5,9 10,5	0,6 4,2 7,2	- 0,4 10,0 21,6	29.01. 10.07.	- 0,5 25,2	27.01.2010 04.08.1984
227	=	Furth (Ort) 206086 TM Schalchener Brunnbach	3,9 6,4 8,4	4,2 6,5 8,4	4,6 7,6 11,3	6,6 9,5 13,3	7,0 10,4 13,5	9,6 11,2 14,2	9,5 11,3 14,4	9,6 11,7 14,1	9,4 11,1 13,9	7,2 9,4 12,4	6,1 7,6 10,5	5,0 7,0 8,7	3,9 9,1 14,4	30.01. 10.07.	0,8 19,7	17.01.1979 09.06.1979
228	=	Jahrsdorf 204677 Z0280 TM Mattig	0,9 3,7 5,6	1,8 4,3 6,4	2,9 7,2 11,9	7,8 11,0 13,7	9,4 14,1 18,2	13,2 15,9 19,4	12,8 16,0 20,5	13,4 17,4 21,3	11,6 14,7 17,8	6,8 10,6 15,0	4,5 6,9 10,0	2,9 5,4 8,3	0,9 10,6 21,3	30.01. 23.08.	0,0 21,1	28.12.1976 08.05.1961
234	=	Mamling 204719 Z1236 TM Ach	4,5 5,5 6,7	4,4 5,7 7,4	5,0 6,8 9,7	6,6 8,6 10,8	8,4 10,2 13,6	10,5 11,9 15,2	11,5 13,0 16,1	12,2 14,1 17,9	11,8 13,4 15,9	9,3 11,4 13,8	7,8 9,7 11,4	4,7 7,4 11,0	4,4 9,8 17,9	07.02. 25.08.	0,2 19,5	15.01.1968 19.07.2007
238	=	Haging 204750 TM Antiesen	0,0 2,8 6,2	0,2 3,0 5,4	1,0 5,6 10,6	7,1 11,3 15,3	8,9 14,1 18,3	13,4 16,6 19,9	13,4 16,5 21,1	13,5 17,4 21,5	12,1 15,2 18,3	6,8 10,9 15,3	3,3 6,3 10,1	3,3 5,4 7,6	0,0 10,4 21,5	30.01. 24.08.	- 0,4 24,4	17.12.1991 22.06.2000
240	=	Schärding (Schreibpegel) 206201 F0150 TM Inn	0,9 2,5 4,9	1,0 2,8 4,1	2,9 5,8 9,8	8,4 11,2 14,6	11,0 13,4 16,0	11,7 13,9 16,6	12,1 14,9 18,1	12,4 15,7 18,5	9,8 13,7 16,1	6,8 9,4 13,8	3,1 5,9 8,3	2,8 4,0 4,9	0,9 9,4 18,5	09.01. 24.08.	- 0,2 19,6	30.12.1996 20.07.1976
242		Pram 206102 Z0421 TM Pram	0,0 1,6 5,8	0,0 1,7 4,2	0,8 4,5 9,8	6,2 9,5 14,8	6,8 11,7 16,0	12,0 14,6 17,0	12,0 14,6 18,0	11,4 15,6 18,2	11,0 13,4 17,6	5,0 9,2 12,8	1,7 4,4 8,4	1,4 3,9 5,5	0,0 8,7 18,2	01.01. 25.08.	0,0 22,4	27.01.2010 09.08.1992
244		Winertsham (Steg) 206326 F0663 TM Pram	0,0 1,7 4,8	0,0 1,7 4,8	1,2 5,0 9,2	8,4 11,3 13,8	10,0 14,0 18,0	14,8 16,6 19,0	13,6 16,3 19,2	14,0 17,3 20,2	12,2 14,9 17,4	6,2 10,1 14,8	2,2 5,5 9,2	2,6 4,3 6,2	0,0 9,9 20,2	01.01. 26.08.	0,0 23,2	05.01.2010 23.07.1983
249	=	Pramerdorf 204867 F0661 TM Pram	- 0,1 1,7 4,9	- 0,1 2,1 3,8	1,2 5,6 11,0	8,2 12,4 16,8	10,4 15,8 21,1	15,3 18,6 22,7	14,3 17,7 23,1	14,6 18,5 23,5	12,4 15,6 18,9	6,2 10,5 15,7	2,3 5,5 9,6	2,4 4,2 5,7	- 0,1 10,7 23,5	05.01. 24.08.	- 0,2 28,0	07.01.2009 03.07.1976
		DONAUGEBIET ZWISCHEN INN UND TRAUN																
251	=	Engelhartszell 207027 F0152 Z0741 TM Donau	1,2 3,3 5,4	2,0 3,7 4,8	3,5 6,4 9,8	9,6 12,5 15,5	13,5 15,8 18,8	15,7 17,1 18,9	15,5 17,8 20,9	15,7 18,4 21,5	13,2 16,5 18,5	8,6 11,5 15,8	4,4 7,2 9,6	3,8 4,9 5,6	1,2 11,3 21,5	01.01. 26.08.	0,0 21,4	11.01.2009 08.08.2003
252	=	Oberkappel 204875 TM Ranna	- 0,2 1,8 4,4	- 0,1 2,3 4,4	0,2 4,2 8,2	4,7 8,8 12,8	5,7 11,6 16,5	11,2 14,2 17,4	10,6 14,0 18,8	10,3 14,8 18,6	9,7 12,5 15,4	4,2 8,5 13,2	1,4 4,4 8,6	1,0 3,4 6,3	- 0,2 8,4 18,8	04.01. 10.07.	- 0,5 19,3	01.01.2002 19.07.2007
253	=	Koblmühle 206771 Z0421 TM Kleine Mühl	0,3 3,7 7,6	0,3 3,1 5,8	0,4 5,2 10,0	5,4 10,2 15,5	6,7 13,2 19,4	12,2 15,9 20,2	11,9 15,4 20,3	11,3 16,4 20,7	10,8 14,0 17,3	4,9 9,4 14,3	0,8 4,5 8,0	1,3 3,7 6,0	0,3 9,6 20,7	06.01. 23.08.	- 0,2 22,4	25.01.2000 20.07.2007
254	=	Obermühl 204883 Z0492 TM Kleine Mühl	- 0,5 1,9 4,9	- 0,3 2,2 4,6	- 0,3 4,0 8,8	5,3 9,6 14,7	6,5 12,8 18,4	12,7 16,2 19,8	12,3 16,0 21,2	12,0 17,2 22,3	11,1 14,6 18,7	5,3 10,2 14,9	2,5 5,4 9,5	1,4 4,6 7,8	- 0,5 9,6 22,3	01.01. 23.08.	- 0,5 24,5	09.01.2006 22.08.2003

Monats- und Jahresmittel der Wassertemperaturen mit Extremwerten

Nr.	Schreibgerät	Messstelle Mst.Nr. Fußnotencode Beob. Zeit Gewässer		Niederste / Mittlere / Höchste Wassertemperaturen in °C I	II	III	IV	V	VI	VII	VIII	IX	X	XI	XII	Jahr	Datum	Niederste und höchste beobachtete Wassertemperatur vor dem Berichtsjahr °C	Datum
258	=	Hartmannsdorf 204925 F0606 Z0292 Steinerne Mühl	TM	- 0,1 1,4 4,2	- 0,2 1,6 3,6	0,0 3,6 7,4	4,8 8,6 12,4	6,3 11,9 16,4	11,7 15,0 17,7	11,1 14,2 18,6	11,1 15,0 18,8	10,7 12,9 16,0	4,9 8,6 12,7	1,7 4,4 8,2	1,3 3,5 5,7	- 0,2 8,4 18,8	25.02. 24.08.	- 0,5 21,0	25.02.2004 22.07.2003
259	=	Teufelmühle 204933 Große Mühl	TM	0,0 1,2 3,8	0,0 1,4 3,5	0,0 3,7 7,4	4,9 9,0 14,0	6,8 12,9 18,3	12,2 16,1 20,1	11,4 15,0 20,7	11,2 15,7 20,7	10,7 13,3 16,8	4,3 8,4 13,8	1,0 3,7 7,5	0,8 2,9 5,7	0,0 8,6 20,7	01.01. 09.07.	- 0,5 26,4	26.01.2007 08.07.1957
261	=	Aschach an der Donau (Agentie) 207043 F0153 Z1112 Donau	TM	1,0 3,2 5,3	1,9 3,6 4,7	3,4 6,3 9,4	9,4 12,4 15,5	13,5 15,8 18,8	15,8 17,1 19,0	15,2 17,5 20,6	15,9 18,5 21,7	13,3 16,6 18,7	8,7 11,6 16,0	4,3 7,2 9,4	3,8 4,7 5,3	1,0 11,2 21,7	01.01. 26.08.	- 0,3 22,0	28.01.2006 05.08.1994
266	=	Kropfmühle 205054 Aschach	TM	0,0 1,7 4,5	0,0 2,1 3,9	1,0 5,6 11,4	7,7 12,5 17,3	10,0 16,3 21,9	14,8 19,1 23,0	14,5 18,4 23,6	15,2 19,0 23,5	14,5 16,6 19,0	7,1 11,6 16,0	3,5 6,5 10,6	3,8 5,2 6,7	0,0 11,2 23,6	29.01. 10.07.	- 0,5 28,0	02.02.2006 18.07.2007
268	=	HWR-Becken Leithen (Ausfluß) 206565 Trattnach	TM	0,3 3,0 6,3	0,2 3,2 6,1	0,3 5,5 11,5	6,4 10,6 15,2	6,4 12,6 18,8	12,0 15,3 20,0	11,6 15,3 20,8	11,8 16,4 21,6	10,7 14,1 18,3	5,7 9,8 14,6	2,2 5,3 9,7	1,4 4,6 7,4	0,2 9,6 21,6	24.02. 24.08.	0,0 21,6	24.01.2004 14.07.2010
269	=	Strötting 204974 Trattnach	TM	0,3 2,5 5,9	0,3 2,7 5,8	0,5 5,5 11,0	6,8 11,0 14,8	7,4 13,1 17,8	12,5 15,8 19,1	12,3 15,7 20,3	12,5 16,9 21,5	11,0 14,5 18,0	5,3 10,0 14,8	1,9 5,2 9,7	1,7 4,4 7,0	0,3 9,8 21,5	04.01. 24.08.	- 0,2 21,2	28.01.1998 16.07.2010
271	=	Grieskirchen 205013 Trattnach	TM	- 0,2 1,9 5,7	- 0,2 2,1 4,8	0,6 5,1 11,0	7,2 11,6 15,3	9,0 14,8 20,3	13,7 17,8 21,7	13,4 17,5 22,8	14,3 18,5 23,3	11,5 15,3 18,8	5,4 10,1 15,0	1,9 5,1 9,4	2,1 4,5 6,4	- 0,2 10,4 23,3	05.01. 23.08.	- 0,5 26,6	20.12.2002 20.07.2007
274		Bad Mühllacken 205062 Pesenbach	TM	0,0 0,9 3,4	0,0 0,9 3,4	0,0 2,7 7,7	5,0 8,3 10,9	6,3 11,2 15,5	12,2 15,0 17,6	12,5 15,2 18,0	12,0 15,7 19,0	10,4 13,2 17,0	4,4 8,5 12,5	1,0 3,8 8,0	0,2 3,1 5,2	0,0 8,2 19,0	23.01. 23.08.	- 0,2 21,2	12.02.2006 20.07.2007
275	=	Zwettl an der Rodl 206656 Große Rodl	TM	0,0 1,8 4,7	0,0 1,8 4,0	0,0 3,7 8,1	4,0 8,4 13,9	4,9 11,8 18,2	11,4 14,7 18,8	11,1 14,7 20,0	10,5 15,5 20,3	10,2 13,3 17,1	5,0 9,2 13,9	1,6 5,1 8,9	1,1 3,5 6,0	0,0 8,6 20,3	01.01. 24.08.	- 0,5 23,5	04.02.2010 09.08.1992
276	=	Zwettl an der Rodl (Gemeindeamt) 206664 Z0564 Diestlbach	TM	- 0,2 1,5 4,0	- 0,2 1,6 3,4	- 0,2 3,1 7,9	3,5 7,7 12,2	4,2 10,6 15,4	10,1 13,1 16,3	10,1 13,3 17,5	9,4 14,2 18,1	9,0 12,2 15,1	4,1 8,1 12,3	0,4 4,0 7,8	0,6 3,2 5,5	- 0,2 7,7 18,1	29.01. 26.08.	- 0,2 18,8	13.01.2010 21.08.1992
277	=	Rottenegg 205088 Große Rodl	TM	0,4 2,1 5,3	0,4 2,1 4,7	0,4 4,6 9,2	5,5 10,0 14,7	6,9 13,1 18,2	12,3 16,0 19,5	12,1 15,8 20,9	11,9 16,7 21,2	11,4 14,2 17,7	5,1 9,5 14,2	1,7 4,8 9,5	0,8 3,9 6,2	0,4 9,4 21,2	01.01. 23.08.	- 0,3 23,1	21.11.2004 20.07.2007
279	=	Linz 207068 F0157 F0658 Donau	TM	1,2 3,3 5,5	1,8 3,6 4,8	3,2 6,5 9,9	9,7 12,7 15,7	14,0 15,9 18,9	15,8 17,1 18,9	15,4 17,8 20,7	15,6 18,4 21,6	13,0 16,5 18,7	8,5 11,4 15,8	4,2 7,1 9,3	3,7 4,6 5,1	1,2 11,2 21,6	01.01. 26.08.	- 0,3 24,9	12.01.2009 16.08.1998
280	=	Asberg 205096 Großer Haselbach	TM	0,1 2,6 6,3	0,1 2,1 5,0	0,1 4,5 10,5	4,9 9,4 14,7	5,8 11,8 17,4	10,9 14,4 18,6	11,1 14,6 19,7	10,8 15,7 21,0	10,8 13,9 18,1	5,2 9,6 14,9	1,6 5,2 10,7	1,7 4,2 6,4	0,1 9,0 21,0	29.01. 26.08.	- 0,3 22,0	26.01.2007 10.08.1992
		TRAUNGEBIET																	
281		Archkogl 210526 Z0280 Traun	TM	0,7 2,6 3,4	1,6 2,8 3,9	2,4 4,3 8,3	4,2 8,3 16,1	5,1 12,6 20,0	7,2 15,3 19,7	10,9 16,2 22,5	12,6 18,0 25,2	12,6 16,9 22,1	9,4 12,0 18,4	4,9 7,9 10,6	3,1 4,7 7,9	0,7 10,1 25,2	01.01. 24.08.	0,1 25,6	14.02.2006 26.07.2006
282	=	Altaussee (Seeklause) 210534 Altausseer See	TM	1,3 2,6 3,2	2,4 2,9 3,7	2,8 4,1 8,8	3,8 7,1 14,2	4,9 11,9 18,6	6,1 15,2 21,4	9,8 15,6 22,9	5,7 16,3 22,9	11,9 15,2 19,5	5,0 9,6 17,2	3,5 5,7 7,9	3,0 3,7 5,1	1,3 9,2 22,9	04.01. 13.07.	0,0 27,0	09.01.2000 22.06.2000
286	=	Obertraun 205104 Traun	TM	0,3 3,1 4,8	0,9 3,6 5,8	2,3 5,2 8,3	5,1 7,5 11,2	5,8 10,1 15,5	8,0 12,2 16,8	8,5 13,2 18,7	8,9 14,0 18,3	8,9 12,9 16,6	6,4 9,1 13,6	2,8 5,2 8,7	1,5 3,6 5,5	0,3 8,3 18,7	05.01. 12.07.	- 0,5 20,6	22.02.1999 04.08.2003
287	=	Lahn 205112 Z2457 Hallstätter See	TM	3,5 4,7 5,1	3,6 5,1 6,5	4,7 6,0 7,7	5,2 7,9 16,6	8,1 12,1 16,9	11,2 14,4 18,6	12,1 16,1 21,9	13,0 15,9 21,5	14,3 16,2 18,4	8,7 11,2 16,3	6,6 7,9 8,9	4,9 5,9 6,8	3,5 10,3 21,9	30.01. 17.07.	0,0 25,6	29.01.2000 20.07.2007
290	=	Steeg (Seeausfluss) 205146 F0709 Traun	TM	3,5 4,2 5,0	3,0 3,7 4,6	3,3 4,6 6,8	5,8 7,4 10,1	7,7 10,9 14,0	12,1 13,6 15,8	12,9 15,1 19,9	12,4 16,2 21,2	13,1 15,4 18,1	8,4 11,2 16,2	5,7 7,7 9,4	4,6 5,7 6,8	3,0 9,6 21,2	03.02. 26.08.	0,7 22,6	01.02.1981 27.07.2006
292	=	Bad Ischl (Maxquelle) 205153 Traun	TM	2,0 3,5 4,8	1,7 3,4 5,7	2,2 4,7 8,6	4,2 7,1 11,4	6,5 10,5 15,0	10,0 12,7 16,2	11,0 13,5 18,9	10,4 14,3 19,4	10,8 13,4 16,9	6,9 9,5 15,1	4,1 6,2 9,1	3,0 4,6 6,2	1,7 8,6 19,4	24.02. 26.08.	0,3 21,4	13.02.2006 31.07.2002
293	=	St.Gilgen 203646 Wolfgangsee (Abersee)	TM	1,9 3,1 3,7	1,5 2,6 3,6	1,9 3,4 6,2	3,8 7,2 11,5	9,0 13,1 18,5	14,9 17,7 20,1	16,9 18,5 21,6	17,5 20,2 24,0	17,0 18,8 21,2	11,1 14,0 18,6	7,6 9,6 11,7	4,6 6,0 8,2	1,5 11,2 24,0	07.02. 23.08.	0,0 25,5	31.12.2007 27.07.2006
294	=	Strobl 205161 St.Wolfgangsee (Abersee)	TM	1,9 3,5 4,6	1,8 2,8 3,6	2,8 4,5 7,3	6,6 9,1 12,7	9,8 13,9 19,4	16,4 19,3 23,0	18,1 20,4 24,5	18,6 21,6 25,7	17,6 19,9 22,8	11,7 14,8 19,8	7,3 9,9 12,5	4,6 6,2 8,4	1,8 12,2 25,7	03.02. 24.08.	0,2 25,5	12.01.1987 26.07.1983
296	=	Bad Ischl (Giselabrücke) 205187 Ischl	TM	1,2 3,7 5,3	1,4 3,9 6,2	2,4 5,7 10,0	6,5 10,1 15,4	8,5 13,8 21,2	11,7 16,5 22,0	12,3 17,5 24,2	13,9 18,4 24,2	10,8 16,4 21,2	8,8 12,1 17,5	4,5 7,8 11,4	2,3 4,5 7,6	1,2 10,9 24,2	04.01. 12.07.	- 0,3 24,0	05.03.1996 01.08.1994

Monats- und Jahresmittel der Wassertemperaturen mit Extremwerten

Nr.	Schreibgerät	Messstelle Mst.Nr. Fußnotencode Beob. Zeit Gewässer	Niederste Mittlere Höchste	I	II	III	IV	V	VI	VII	VIII	IX	X	XI	XII	Jahr	Datum	Niederste und höchste beobachtete Wassertemperatur vor dem Berichtsjahr ℃	Datum
299	=	Ebensee		1,5	1,5	2,2	4,2	6,7	9,9	9,6	10,8	9,9	6,2	4,1	2,9	1,5	06.01.	0,0	02.02.1991
		205203 TM		3,6	3,6	5,2	7,1	10,9	13,0	13,7	14,6	13,6	8,8	6,3	4,7	8,8			
		Traun		4,7	5,6	8,4	12,1	15,2	16,8	19,8	20,5	17,8	15,2	9,5	6,6	20,5	26.08.	21,0	13.08.2003
302		Ebensee (Landungssteg)		3,7	3,5	3,8	5,3	10,3	14,8	14,5	13,8	14,6	9,9	7,1	5,1	3,5	24.02.	0,0	10.02.1987
		205237 F0664 1000		4,8	4,4	5,1	8,7	13,7	17,5	17,7	16,8	16,8	12,5	8,7	6,1	11,1			
		Traunsee		6,4	5,9	6,4	12,5	17,4	19,1	21,2	21,0	19,3	16,6	9,9	7,4	21,2	14.07.	23,8	06.08.1994
303		Gmunden (Esplanade)		2,4	2,7	3,4	6,0	11,8	15,3	15,6	14,6	15,4	9,4	6,6	4,6	2,4	27.01.	0,0	01.02.2006
		205245 F0661 Z1252 2040		3,4	3,6	5,8	8,9	14,9	18,7	19,1	17,9	17,8	12,9	8,3	5,7	11,4			
		Traunsee		5,0	5,0	7,8	12,7	18,6	20,5	22,8	22,6	20,7	17,4	10,0	7,8	22,8	11.07.	24,5	05.08.1994
306	=	Zell am Moos		1,1	1,9	2,5	7,0	12,8	17,9	17,9	18,3	17,6	11,2	6,5	3,6	1,1	03.01.	0,0	26.01.2007
		205260 TM		2,1	2,8	4,5	11,8	16,8	19,4	20,3	21,4	19,7	14,4	9,2	5,2	12,3			
		Zeller See (Irrsee)		3,4	4,8	8,9	16,4	22,1	22,8	23,7	26,2	22,9	20,1	12,5	7,2	26,2	25.08.	26,8	11.08.1994
308	=	Mondsee (Limnolog.Institut)		1,0	1,0	0,2	3,5	5,3	13,7	15,6	16,3	16,3	10,4	6,1	3,5	0,2	01.03.	- 0,2	14.01.2006
		205286 Z1320 TM		2,6	2,2	3,2	7,6	14,4	18,5	19,8	21,4	18,4	13,5	8,8	5,2	11,3			
		Mondsee		3,7	3,4	7,5	16,2	21,5	23,2	24,2	27,4	23,3	18,7	12,1	7,3	27,4	24.08.	29,4	27.07.2006
309	=	Fuschl		0,8	1,0	0,9	4,2	9,3	16,0	17,0	17,9	17,3	11,2	7,2	3,1	0,8	29.01.	0,0	14.03.2010
		203653 Z2473 TM		2,4	2,3	3,5	7,7	14,2	18,4	19,2	20,4	18,9	14,1	9,6	5,7	11,4			
		Fuschlsee		4,0	3,3	7,9	13,5	20,6	22,0	22,3	24,6	21,4	19,5	12,5	8,0	24,6	24.08.	26,0	23.06.2002
313	=	See am Mondsee (Au)		1,5	0,9	1,8	3,7	5,1	13,3	17,8	17,8	16,2	10,7	6,1	3,9	0,9	03.02.	0,0	25.03.1986
		206185 Z2464 TM		2,5	2,2	3,1	7,1	13,5	18,1	20,1	20,5	18,9	14,5	8,1	5,1	11,1			
		Seeache		3,2	3,2	5,5	9,8	20,9	21,8	22,7	25,3	22,2	19,9	11,7	6,9	25,3	24.08.	29,9	27.07.2006
316		Weißenbach am Attersee (Seepegel)		3,2	2,8	3,0	5,2	10,2	15,8	17,2	17,6	18,0	12,0	8,2	4,6	2,8	02.02.	0,0	01.04.1963
		205344 0700		3,7	3,2	3,8	7,4	13,1	17,5	19,1	20,1	19,2	14,9	10,2	6,2	11,5			
		Attersee		5,2	3,8	5,6	10,8	16,6	20,8	21,2	23,6	20,8	18,2	12,0	8,2	23,6	25.08.	24,8	21.07.2006
317		Kammer		2,2	2,6	3,2	5,4	6,6	13,7	16,2	17,6	16,3	10,3	6,4	3,8	2,2	03.01.	0,0	25.01.2006
		205351 0700		3,4	3,2	4,3	7,1	12,1	16,9	18,1	19,6	18,2	14,0	8,9	5,3	10,9			
		Attersee		5,2	3,8	6,6	9,6	17,8	20,6	20,6	22,6	20,4	17,6	11,2	7,4	22,6	24.08.	24,0	14.08.2003
318		Raudaschlsäge		2,2	2,4	3,0	6,0	7,4	14,2	17,0	17,4	17,0	11,9	7,2	5,0	2,2	06.01.	1,0	07.02.2006
		205369 0700		3,3	3,3	4,1	7,3	12,5	17,3	18,6	20,1	18,6	14,3	9,6	6,3	11,3			
		Ager		4,8	4,4	6,3	9,5	17,8	20,0	20,0	23,0	21,0	18,0	12,0	8,8	23,0	24.08.	26,1	05.08.1994
319	=	Dürnau		5,0	4,0	6,7	8,4	12,8	19,2	19,8	21,4	22,6	14,5	11,8	8,8	4,0	07.02.	1,7	17.02.2006
		206276 TM		6,7	5,2	8,4	11,2	16,7	20,9	23,2	23,3	23,5	18,2	13,3	10,8	15,1			
		Ager		7,9	6,7	10,2	13,4	22,8	23,0	25,2	25,6	24,2	23,6	14,8	12,4	25,6	05.08.	26,6	28.06.2002
322	=	Timelkam		2,5	2,9	3,9	8,8	10,3	12,6	11,9	13,8	11,6	8,3	5,4	3,6	2,5	06.01.	0,9	24.01.2006
		205393 F0502 TM		4,0	4,3	6,7	11,7	13,6	14,4	15,4	16,2	14,7	10,8	7,7	5,6	10,4			
		Vöckla		5,4	5,6	10,9	14,0	16,4	15,9	19,1	18,9	16,9	14,2	10,3	8,3	19,1	10.07.	23,6	05.06.2003
325		Vöcklabruck		1,6	2,1	3,1	8,1	9,6	12,0	11,3	13,2	11,0	7,6	4,6	2,8	1,6	05.01.	0,0	27.01.2000
		205419 F0502 F0661 Z0130 0549		3,2	3,6	6,2	11,1	13,1	13,8	14,9	15,7	14,1	10,0	6,8	4,7	9,8			
		Vöckla		4,6	4,8	11,0	13,4	15,9	15,4	18,6	18,4	16,4	13,5	9,6	7,6	18,6	09.07.	21,0	27.06.2002
326	=	Schalchham		2,7	4,1	5,1	8,9	10,6	15,1	14,0	15,8	13,5	11,2	8,6	5,3	2,7	13.01.	0,2	31.01.1982
		205427 TM		5,2	5,7	7,7	11,7	14,9	17,3	18,0	18,8	17,8	13,8	10,7	7,8	12,5			
		Ager		7,0	7,8	11,0	14,8	19,6	20,2	21,6	22,1	20,2	18,0	13,1	11,0	22,1	23.08.	25,1	01.08.1983
327	=	Aurachkirchen		- 0,1	- 0,1	- 0,1	5,9	7,1	11,1	10,3	10,5	9,9	4,3	1,2	- 0,1	- 0,1	01.01.	- 0,2	05.12.2010
		205435 Z0630 TM		1,9	1,9	4,5	11,0	13,8	15,6	15,6	16,4	14,5	9,1	4,3	3,3	9,3			
		Aurach		6,3	5,3	10,4	16,1	20,9	20,5	21,9	22,6	18,7	15,2	8,1	5,8	22,6	26.08.	25,4	10.08.1992
329	=	Fischerau		3,2	3,9	5,1	8,4	9,5	14,9	13,7	15,6	12,5	10,3	7,6	5,5	3,2	06.01.	- 0,5	07.02.1996
		205450 Z0442 TM		4,9	5,7	8,0	11,7	14,5	17,2	17,7	18,8	16,9	13,0	9,9	7,5	12,2			
		Ager		7,1	7,6	12,0	14,7	19,5	21,7	22,4	22,9	20,0	17,1	12,5	10,6	22,9	26.08.	23,0	12.07.2010
333	=	Grünau		4,3	4,7	5,5	6,6	7,1	9,0	9,3	9,0	8,9	6,8	6,9	5,4	4,3	13.01.	0,0	10.12.1990
		206508 TM		5,7	5,9	6,7	8,5	9,7	10,6	10,7	11,3	10,4	8,6	7,7	7,1	8,6			
		Alm		7,2	7,7	9,2	11,9	13,8	13,9	14,4	14,5	13,3	12,1	9,5	8,6	14,5	23.08.	15,5	16.07.2010
334	=	Friedlmühle		4,0	4,2	5,0	6,7	7,3	9,2	9,4	9,3	9,2	7,2	6,8	5,8	4,0	06.01.	2,0	13.02.1985
		205500 Z0793 TM		5,8	6,0	6,9	8,7	9,8	10,8	11,1	11,7	11,2	9,4	8,6	7,5	9,0			
		Alm		6,9	7,3	9,0	10,8	12,7	13,5	13,4	14,0	12,7	12,0	10,0	9,5	14,0	06.08.	15,2	16.07.2002
336	=	Penningersteg		3,3	4,1	4,8	7,1	7,5	10,0	10,0	9,7	9,8	7,5	7,1	5,9	3,3	29.01.	- 0,1	06.01.1985
		205518 Z2028 TM		5,6	5,8	7,4	9,7	11,0	12,0	12,1	12,6	11,7	9,5	8,3	7,3	9,4			
		Alm		7,2	7,9	11,1	13,4	15,1	16,2	16,2	16,0	14,9	12,9	10,3	9,3	16,2	22.06.	19,9	15.07.2001
338	=	Wels-Lichtenegg		3,9	3,9	4,7	7,4	9,7	14,3	14,6	14,5	14,1	9,6	7,3	6,0	3,9	06.01.	2,1	10.01.1985
		206391 Z0295 TM		5,1	5,3	6,8	9,6	13,6	16,5	16,9	17,5	16,0	12,3	9,0	7,4	11,3			
		Traun		6,4	7,0	9,5	12,8	17,6	18,8	20,0	20,9	18,5	16,4	11,3	9,4	20,9	23.08.	21,3	09.08.1992
342	=	Baumgarting		0,0	1,2	2,0	8,7	9,5	12,9	12,1	11,8	11,9	7,0	3,4	2,8	0,0	06.01.	- 0,5	01.02.1998
		206797 Z1383 TM		3,7	4,0	6,6	12,9	14,3	15,3	15,1	15,7	14,3	10,5	6,2	5,1	10,3			
		Grünbach		8,2	6,4	11,1	20,6	18,1	19,0	18,5	19,2	17,7	15,3	9,7	6,8	20,6	08.04.	21,8	30.06.2009
346	=	Kremsmünster (Ort)		0,7	1,3	2,4	8,6	10,3	14,3	13,5	13,4	11,9	7,3	3,8	3,1	0,7	06.01.	- 0,5	27.12.1981
		205641 F0661 TM		3,6	4,0	6,8	12,5	15,2	17,4	17,8	18,6	16,1	11,0	6,6	5,5	11,3			
		Krems		7,3	6,4	12,4	16,2	21,6	21,5	24,1	24,4	20,6	16,2	10,4	7,4	24,4	26.08.	25,0	21.08.1992
347	=	Unterrohr		- 0,2	- 0,1	0,2	7,1	7,7	13,0	12,5	12,8	11,8	5,6	2,4	1,7	- 0,2	05.01.	- 0,5	01.03.2005
		206813 Z0412 TM		2,2	2,6	5,5	11,3	13,4	16,0	16,1	17,6	15,1	10,1	5,5	4,5	10,0			
		Sulzbach		6,2	5,6	12,0	15,2	18,8	19,6	21,9	23,3	19,0	15,2	10,2	6,6	23,3	25.08.	23,6	21.06.2007

Monats- und Jahresmittel der Wassertemperaturen mit Extremwerten

Nr.	Schreibgerät	Messstelle Mst.Nr. Fußnotencode Beob. Zeit Gewässer		Niederste Mittlere Wassertemperaturen in °C Höchste														Niederste und höchste beobachtete Wassertemperatur vor dem Berichtsjahr	
				I	II	III	IV	V	VI	VII	VIII	IX	X	XI	XII	Jahr	Datum	°C	Datum
348	=	Kremsdorf 205658 F0661 Z0292 Krems	TM	0,2 3,1 6,9	0,6 3,5 5,8	2,0 6,9 12,7	9,0 13,5 17,8	11,2 16,8 22,8	15,5 19,2 23,8	14,2 19,1 25,9	14,7 20,3 25,7	12,1 17,4 23,0	7,1 11,4 17,6	3,2 6,4 11,2	2,9 5,1 7,2	0,2 11,9 25,9	06.01. 10.07.	- 0,5 30,6	26.01.2010 19.07.1976
349	=	Ebelsberg 205682 F0661 Z0586 Traun	TM	3,3 4,4 5,8	3,1 5,3 7,5	5,3 7,3 9,5	8,3 10,2 13,4	10,7 14,1 18,2	15,1 16,9 19,0	15,2 17,4 20,6	15,4 17,9 21,6	14,3 16,7 18,9	10,0 12,7 16,9	6,8 9,2 11,6	6,0 7,3 8,6	3,1 11,6 21,6	01.02. 26.08.	1,0 22,1	08.01.1985 05.08.1994
		DONAUGEBIET ZWISCHEN TRAUN UND ENNS																	
350	=	Engerwitzdorf 206573 Große Gusen	TM	- 0,1 1,8 5,0	0,0 1,8 4,2	0,7 4,6 9,8	6,8 10,6 14,8	7,9 13,5 18,4	13,4 16,5 19,5	12,8 16,4 21,3	13,3 17,3 21,9	11,8 14,8 18,6	5,7 9,9 14,6	1,9 5,0 8,9	2,2 4,3 6,1	- 0,1 9,7 21,9	05.01. 24.08.	- 0,5 24,7	17.01.2005 16.07.2006
351	=	Unterweitersdorf 206854 Z0492 Kleine Gusen	TM	- 0,3 1,3 4,8	- 0,2 1,2 3,9	- 0,4 3,4 9,3	4,2 9,0 15,0	5,3 11,7 17,7	10,7 14,9 19,0	11,0 14,8 20,1	11,4 16,6 22,3	10,9 13,9 18,5	4,3 8,8 14,4	0,3 3,9 9,4	0,8 3,3 5,3	- 0,4 8,6 22,3	02.03. 24.08.	- 0,5 24,5	16.12.2006 19.08.2003
352	=	St. Georgen an der Gusen (Bad) 206375 Gusen	TM	- 0,2 1,7 5,3	0,2 1,9 4,1	0,4 4,8 10,0	7,0 10,8 15,6	7,4 12,5 17,6	11,9 15,0 18,8	11,7 15,1 19,9	12,2 15,8 19,7	10,9 13,5 16,7	6,9 9,5 13,2	3,4 6,1 8,9	2,7 4,2 5,6	- 0,2 9,2 19,9	06.01. 10.07.	- 0,5 22,0	23.02.1983 14.06.2003
		ENNSGEBIET																	
354	=	Flachau 203703 Z0870 Enns	TM	- 0,3 1,9 4,3	- 0,4 2,4 7,3	- 0,1 3,8 10,3	3,1 5,9 11,0	4,0 7,1 12,1	5,8 7,9 12,0	6,4 8,7 14,2	6,2 9,4 14,3	3,9 8,6 13,2	3,6 6,0 10,8	1,3 4,1 8,8	- 0,3 1,8 5,2	- 0,4 5,6 14,3	02.02. 26.08.	- 0,5 15,1	28.12.1999 21.07.2003
355	=	Altenmarkt im Pongau 203711 Z0322 Enns	TM	0,2 1,8 4,4	0,2 2,4 5,8	0,2 4,3 10,4	3,3 7,0 13,2	4,4 8,6 14,7	6,6 9,3 14,4	7,2 10,4 17,1	6,9 11,4 17,1	5,1 10,3 16,0	3,3 6,8 12,8	1,4 4,1 10,1	0,2 2,2 4,8	0,2 6,6 17,1	23.01. 12.07.	- 0,5 17,9	14.02.2006 22.07.2003
358	=	Forstau 203919 Z0322 Forstaubach	TM	0,2 1,3 3,3	0,1 1,7 3,9	0,2 3,0 6,6	2,8 6,0 10,1	4,6 8,6 13,8	7,8 10,6 15,4	7,5 10,7 15,6	7,3 11,4 15,0	4,6 10,0 13,6	2,6 5,8 10,3	0,5 3,1 8,4	0,0 1,6 3,5	0,0 6,2 15,6	20.12. 13.07.	- 0,5 15,9	06.03.2000 16.07.2010
360	=	Schladming 210641 Z0612 Enns	TM	- 0,2 2,1 4,5	0,3 2,5 4,4	0,9 4,5 8,6	3,7 7,2 11,1	5,5 9,0 13,2	8,2 10,6 14,3	8,3 11,2 15,7	8,1 11,9 15,1	6,0 10,7 13,7	4,3 7,2 11,2	2,8 4,7 8,7	1,6 3,4 5,2	- 0,2 7,1 15,7	04.01. 10.07.	- 0,5 17,1	09.01.2009 17.07.2010
365	=	Liezen (Röthelbrücke) 210799 Z0457 Enns	TM	- 0,1 2,0 3,9	0,3 2,8 5,0	1,4 4,8 7,8	4,0 7,2 10,1	5,9 9,3 12,6	8,7 11,1 13,5	8,8 11,8 16,5	8,9 12,5 15,6	6,3 11,3 14,1	4,3 7,2 11,2	1,5 4,1 8,1	0,7 2,8 4,3	- 0,1 7,2 16,5	04.01. 10.07.	- 0,1 16,3	05.01.2010 21.07.2007
367	=	Admont (Enns) 210823 Enns	TM	0,0 2,1 4,1	0,2 2,8 5,0	1,7 4,8 8,1	4,3 7,4 10,2	6,2 9,6 12,8	9,1 11,2 13,6	8,9 11,9 16,2	9,7 12,7 15,2	7,8 11,5 13,9	5,0 7,7 10,9	2,5 4,6 8,0	1,7 3,5 4,7	0,0 7,5 16,2	05.01. 10.07.	0,1 16,3	09.01.2009 16.07.2010
370	=	Gußwerk 210864 Salza	TM	0,2 2,3 4,2	0,7 2,7 4,6	0,9 4,0 7,6	4,0 7,2 11,0	5,3 9,5 14,6	8,7 11,1 15,1	8,7 11,3 16,2	7,7 11,6 15,2	8,2 10,9 13,9	4,5 7,2 10,7	1,8 4,4 8,0	1,1 2,9 5,0	0,2 7,1 16,2	06.01. 13.07.	0,0 16,5	16.01.2006 16.07.2010
372	=	Weichselboden 210880 S0052 Z0168 Radmerbach (Buchbach)	TM			2,4 4,4 6,7	3,4 6,0 9,5	4,3 8,0 14,6	7,1 9,7 14,4	7,1 9,4 15,6	6,7 10,1 15,9	6,4 9,6 15,7	4,2 6,4 12,2	- 0,5 3,1 9,7	- 0,5 2,1 6,1	- 0,5 15,9	25.11. 26.08.	- 0,5 20,5	13.01.2010 28.08.2003
373	=	Wildalpen 210898 Salza	TM	1,1 3,3 5,1	1,3 3,5 5,3	1,9 5,0 8,0	5,2 7,3 10,4	6,0 8,8 12,8	8,1 10,1 13,9	7,9 10,1 14,8	8,2 11,0 14,6	7,8 10,2 13,5	5,5 7,3 10,3	2,2 4,4 7,6	0,3 3,2 4,8	0,3 7,0 14,8	20.12. 12.07.	- 0,2 16,0	27.01.2010 19.07.2007
378	=	Reichraming 205740 F0065 Reichramingbach	TM	1,0 3,7 6,5	1,7 3,7 5,7	2,2 5,5 9,6	6,5 9,6 13,9	8,0 12,1 17,1	11,8 14,3 18,2	10,6 14,4 19,4	10,5 14,7 19,3	10,1 13,6 17,3	6,3 9,5 14,3	4,2 6,4 9,0	3,1 4,6 6,4	1,0 9,3 19,4	06.01. 13.07.	- 0,1 21,0	30.12.1996 09.08.1992
379	=	Jägerberg 205757 F0661 Enns	TM	0,2 2,5 6,0	1,3 3,3 4,5	3,0 5,4 7,1	7,0 9,0 11,4	9,6 11,7 14,2	11,2 13,0 14,4	10,3 14,0 17,4	11,7 14,6 18,1	9,0 13,4 15,7	6,7 9,1 13,2	3,0 5,6 8,2	3,1 3,9 4,8	0,2 8,8 18,1	04.01. 26.08.	- 0,1 18,8	19.01.1995 23.07.2007
380	=	Dietlgut 205765 F0605 Z2460 Steyr	TM	2,6 4,8 6,0	2,9 5,0 7,1	3,3 5,6 8,7	4,9 6,0 8,6	4,8 5,8 9,2	4,9 6,0 9,5	5,0 6,6 11,1	5,4 6,9 10,6	5,3 6,9 10,0	4,9 6,1 9,1	3,8 5,3 7,7	3,0 4,7 6,4	2,6 5,8 11,1	13.01. 17.07.	0,3 12,4	15.02.1990 21.07.2003
387	=	Teichlbrücke 205823 Teichl	TM	0,0 3,5 5,9	0,3 3,7 6,8	1,2 5,5 9,8	4,8 7,2 11,0	5,1 8,4 12,4	7,2 9,2 13,8	7,8 10,3 14,9	7,8 10,6 14,6	8,2 10,1 13,5	4,7 7,8 11,5	2,4 5,4 9,6	1,4 4,1 6,4	0,0 7,2 14,9	05.01. 17.07.	- 0,5 16,8	04.01.2002 04.08.1986
393		Klaus an der Pyhrnbahn 205864 F0065 F0661 Steyr	TM	3,5 4,4 5,4	3,4 4,1 4,9	3,5 5,1 7,3	7,0 7,7 9,0	8,5 9,2 10,4	9,2 10,0 10,8	9,0 10,5 11,8	9,8 10,7 11,8	10,0 11,0 12,0	7,6 8,6 10,4	5,2 6,5 7,6	4,1 4,7 5,2	3,4 7,7 12,0	08.02. 02.09.	0,2 13,9	06.03.1971 22.07.2003
398	=	Pergern 205914 Steyr	TM	0,8 4,5 6,9	2,6 4,6 6,6	2,9 6,7 10,7	7,4 10,1 13,2	8,8 12,1 15,3	10,5 12,9 16,3	10,0 13,4 19,9	10,0 13,7 19,1	10,4 13,4 18,0	6,9 9,6 14,5	4,5 6,6 9,3	3,3 5,2 7,0	0,8 9,4 19,9	06.01. 17.07.	- 0,3 19,9	15.01.1987 11.08.1994
399	=	Steyr (Ortskai) 205922 F0712 F0713 Z0321 Enns	TM	1,2 3,1 5,7	2,0 3,3 4,7	2,3 4,9 9,2	6,4 9,0 11,9	8,4 11,2 14,5	10,1 12,5 15,1	9,5 13,2 18,2	9,9 13,5 17,6	8,7 12,7 15,6	6,1 8,4 12,5	2,6 5,1 7,5	2,6 3,6 4,8	1,2 8,4 18,2	06.01. 17.07.	0,0 18,6	10.01.2009 11.07.1968

Monats- und Jahresmittel der Wassertemperaturen mit Extremwerten

Nr.	Schreibgerät	Messstelle Mst.Nr. Fußnotencode Beob. Zeit Gewässer	Niederste Mittlere Wassertemperaturen in °C Höchste														Niederste und höchste beobachtete Wassertemperatur vor dem Berichtsjahr	
			I	II	III	IV	V	VI	VII	VIII	IX	X	XI	XII	Jahr	Datum	°C	Datum
		DONAUGEBIET ZWISCHEN ENNS UND MARCH																
401	=	Mauthausen (Strom-km 2110,98) 207084 F0154 F0658 TM Donau	1,1 3,0 5,2	1,6 3,3 4,4	3,0 6,2 9,7	9,5 12,4 15,5	14,2 15,9 18,8	16,0 17,3 19,1	15,5 17,9 20,7	15,7 18,5 21,8	13,6 16,7 19,1	8,7 11,6 16,0	4,3 7,2 9,6	3,6 4,5 5,0	1,1 11,2 21,8	01.01. 26.08.	0,0 22,9	13.01.2009 14.08.1972
403	=	Kefermarkt 206581 F0603 Z0298 TM Feldaist	0,0 1,2 4,0	- 0,1 1,3 4,0	0,0 3,6 8,8	4,9 9,4 14,8	6,9 13,0 19,3	12,6 16,3 19,8	12,2 16,1 21,3	12,6 16,8 22,4	11,7 14,1 18,4	4,4 9,0 13,8	1,1 4,2 8,4	1,1 3,4 5,9	- 0,1 9,0 22,4	23.02. 24.08.	- 0,4 25,5	12.01.1982 18.07.2007
404	=	Weitersfelden 206680 F0661 Z0298 TM Wald-(Schwarze) Aist	0,2 0,8 2,9	- 0,1 0,8 2,5	0,0 2,1 5,6	3,5 6,8 11,1	5,2 10,4 15,4	10,8 13,7 17,3	10,0 14,1 19,2	10,2 14,9 20,0	9,4 12,3 16,1	2,8 7,4 12,5	- 0,1 2,6 6,4	- 0,1 1,6 4,5	- 0,1 7,3 20,0	23.02. 24.08.	- 0,4 21,8	03.02.1985 17.07.2007
405	=	Pfahnlmühle 205971 TM Waldaist	- 0,4 0,5 3,1	- 0,5 0,5 2,6	- 0,5 2,8 8,0	5,1 8,9 14,0	7,1 13,0 18,7	13,0 16,7 20,4	12,4 16,9 22,9	12,7 17,7 23,5	11,2 14,6 19,0	4,7 8,9 13,8	0,6 3,5 7,5	1,0 2,8 4,4	- 0,5 8,9 23,5	22.02. 25.08.	- 0,5 25,5	29.12.2010 14.06.2003
408	=	Wallsee 207431 Z1749 TM Donau	1,1 2,9 5,0	1,6 3,2 4,4	2,9 6,0 9,5	9,1 11,9 14,9	13,6 15,5 18,5	15,5 17,0 18,8	14,8 17,5 20,7	15,4 18,1 21,5	13,2 16,4 19,1	8,4 11,2 15,5	4,1 7,0 9,2	3,6 4,4 4,9	1,1 10,9 21,5	02.01. 26.08.	- 0,1 22,1	13.01.2009 17.07.2010
409	=	Königswiesen (Ort) 205997 Z0445 TM Große Naarn	0,2 1,3 3,5	0,2 1,1 2,8	0,3 2,7 6,2	4,0 6,9 10,0	5,9 10,2 15,2	10,9 13,3 16,9	10,6 13,5 19,1	10,1 14,1 19,3	9,9 12,4 15,8	5,4 8,4 13,2	1,3 4,6 8,1	1,1 2,9 5,2	0,2 7,6 19,3	23.01. 26.08.	- 0,4 19,9	23.12.2007 19.07.2007
411	=	Haid 206029 Z2462 TM Naarn	0,4 1,7 3,9	1,3 2,5 4,1	1,5 4,5 8,3	6,2 9,4 13,7	8,0 12,8 18,3	13,2 16,2 20,2	12,6 16,3 22,1	13,2 17,0 22,6	11,5 14,8 19,0	5,7 9,5 15,0	2,1 4,8 8,5	1,3 3,2 5,1	0,4 9,4 22,6	01.01. 26.08.	- 0,5 27,7	14.01.1982 22.07.2003
414		Waldhausen (Seeausfluß) 206227 Z0247 TM Sarmingbach	- 0,1 1,2 4,2	- 0,0 0,9 2,3	0,1 2,6 6,0	4,7 7,5 10,1	5,8 10,0 13,8	11,1 13,6 15,3	11,2 14,5 18,9	11,7 15,3 18,5	9,7 13,0 15,2	5,0 8,6 11,8	1,0 3,3 7,4	0,5 2,2 5,0	- 0,1 7,7 18,9	04.01. 14.07.	- 0,3 24,4	21.02.1983 03.08.1994
416	=	Ybbs an der Donau 207126 F0158 F0658 Z0903 TM Donau	0,6 2,7 4,6	1,9 3,2 4,2	2,8 5,7 9,2	9,0 11,6 14,9	13,1 15,3 18,1	15,2 16,8 18,5	14,7 17,4 20,3	15,3 18,0 21,1	13,3 16,4 19,2	8,5 11,2 15,7	4,9 7,1 9,3	4,2 4,9 5,4	0,6 10,9 21,1	06.01. 26.08.	- 0,5 22,6	12.01.2009 08.08.1994
417	=	Lunz am See (Seestraße) 209551 Z0130 TM Ois	0,8 4,1 5,6	1,8 4,2 6,0	2,2 5,4 8,4	4,6 7,1 10,8	5,9 9,9 15,4	7,9 10,5 15,0	8,0 10,1 14,7	7,7 10,8 14,2	8,1 10,1 13,3	5,3 7,8 10,7	2,6 5,0 7,9	2,0 4,4 6,1	0,8 7,5 15,4	06.01. 26.05.	- 0,1 17,5	25.01.2006 22.06.2002
418		Lunz am See (Seepegel) 207639 0700 Lunzer See	0,0 0,0 0,1	0,0 0,9 5,0	0,0 4,3 8,1	6,3 8,8 12,3	10,5 13,5 17,3	14,9 16,5 18,3	13,8 16,6 20,9	13,3 17,7 21,8	14,2 16,7 20,3	8,7 11,2 15,9	5,4 7,2 8,7	2,9 4,2 5,5	0,0 9,8 21,8	01.01. 26.08.	0,0 24,6	04.01.2010 17.07.2010
420		Opponitz (Mirenau) 207654 Z0130 TM Ybbs	0,4 3,7 6,3	1,2 4,1 6,3	2,0 5,9 9,6	5,5 8,9 13,3	6,9 10,8 16,7	10,5 13,1 18,1	9,4 12,9 19,2	9,1 13,7 18,5	9,6 13,1 17,4	6,0 9,2 12,9	2,5 5,6 9,3	1,6 4,3 5,8	0,4 8,8 19,2	06.01. 13.07.	- 0,3 20,9	02.03.2005 20.06.2007
421	=	Ybbsitz (Obergurhof) 209130 Z0130 TM Kleine Ybbs	- 0,1 3,7 6,5	0,5 4,1 6,3	1,4 5,6 9,2	5,9 9,5 14,0	6,7 11,2 16,5	10,3 13,4 18,6	10,6 13,4 18,7	10,3 14,5 19,0	10,4 12,9 17,0	5,8 9,4 13,4	3,1 5,7 8,7	2,7 4,9 6,7	- 0,1 9,0 19,0	06.01. 25.08.	- 0,2 19,3	27.01.2010 19.07.2007
423	=	Greimpersdorf 207688 Z0130 TM Ybbs	0,5 3,3 6,6	1,1 3,6 5,8	2,9 6,2 10,3	7,6 11,2 15,2	10,3 14,5 18,5	13,1 16,7 20,0	11,4 16,3 21,6	13,5 17,6 22,5	10,5 15,6 19,7	7,1 10,3 15,7	3,4 6,2 9,5	2,7 4,7 6,1	0,5 10,5 22,5	06.01. 26.08.	- 0,2 29,0	28.01.2000 28.08.2003
431	=	Scheibbs (Kardinal König Brücke) 209882 Z0130 TM Große Erlauf	0,6 3,9 6,3	1,8 4,2 6,2	2,5 6,0 9,3	6,2 9,3 12,6	8,0 11,8 15,7	11,4 13,7 16,7	10,2 13,5 17,9	10,8 14,2 17,6	10,0 13,0 16,0	6,0 9,0 12,4	4,0 6,2 8,6	3,4 5,2 7,1	0,6 9,2 17,9	06.01. 13.07.	0,6 17,9	27.01.2010 16.07.2010
435	=	Niederndorf 207803 Z0130 TM Erlauf	1,1 3,9 6,5	1,8 4,0 6,0	2,9 6,2 10,0	7,3 10,4 14,0	9,0 13,1 18,1	12,8 15,5 19,2	11,1 14,9 20,1	11,8 15,8 20,3	10,4 14,3 18,1	6,9 10,0 14,6	4,7 6,9 9,7	3,9 5,6 7,5	1,1 10,1 20,3	06.01. 26.08.	- 0,4 22,2	09.01.1985 20.07.2007
443	=	Hofstetten (Bad) 207852 Z0130 TM Pielach	- 0,2 3,3 7,1	0,0 3,5 6,7	0,7 6,0 10,6	6,3 10,4 15,1	7,8 13,0 19,1	12,0 15,7 24,6	10,3 14,9 21,0	10,9 15,9 21,0	10,1 14,4 18,7	5,3 9,4 14,2	2,6 5,5 9,0	1,9 4,6 6,9	- 0,2 9,7 24,6	06.01. 28.06.	- 0,3 23,9	19.12.2009 20.07.2007
446	=	Kienstock 207357 TM Donau	0,8 2,9 5,1	1,5 3,2 4,4	2,9 6,0 10,1	9,5 12,1 15,4	13,4 15,8 19,0	15,7 17,5 19,6	15,1 17,9 21,7	15,9 18,5 22,2	13,5 16,8 19,8	8,8 11,5 16,2	4,4 7,1 9,5	3,9 4,4 5,1	0,8 11,1 22,2	05.01. 26.08.	- 0,2 23,4	10.01.2009 14.08.2003
447	=	Stein-Krems 207142 F0156 TM Donau	1,1 3,2 5,3	2,0 3,4 4,5	3,3 6,1 9,7	9,6 12,2 15,2	14,1 16,1 18,7	16,2 17,8 19,2	15,9 18,2 21,3	16,5 18,8 21,9	14,3 17,3 20,3	9,2 12,0 16,3	4,9 7,5 9,5	4,2 4,7 5,2	1,1 11,4 21,9	06.01. 26.08.	0,0 22,8	08.02.2006 19.07.1976
448	=	Imbach 207878 Z0130 TM Krems	- 0,2 0,6 4,2	- 0,2 0,6 4,1	- 0,2 3,0 9,3	5,3 10,5 17,0	6,0 13,8 22,3	13,0 17,9 24,9	13,1 18,0 26,8	12,2 18,9 26,6	11,2 15,3 21,9	3,1 8,9 16,4	- 0,2 3,7 9,2	- 0,2 2,3 5,1	- 0,2 9,5 26,8	19.12. 10.07.	- 0,4 28,4	23.02.2010 20.07.2007
450	=	Türnitz Markt 209361 TM Türnitztraisen	2,2 5,0 6,8	2,7 5,1 6,9	2,9 6,1 9,7	5,7 8,3 12,4	6,2 9,7 14,7	8,8 11,0 15,6	9,0 11,0 15,5	8,7 11,5 15,5	9,1 11,2 14,8	6,4 8,7 12,4	4,7 6,7 9,5	4,0 5,8 7,5	2,2 8,3 15,6	06.01. 22.06.	0,4 16,7	05.01.2004 21.07.2003
451		St. Aegyd am Neuwalde 209098 0700 Unrechttraisen	7,6 7,9 8,6	7,8 8,0 8,6	7,6 8,3 8,8	8,0 8,6 9,4	8,2 9,0 10,6	8,8 9,2 10,5	9,0 9,2 9,5	9,1 9,2 9,6	8,9 9,1 9,3	8,2 8,7 9,2	7,8 8,2 8,8	7,8 8,1 8,4	7,6 8,6 10,6	01.01. 31.05.	4,5 11,0	01.01.1991 16.08.1963

Monats- und Jahresmittel der Wassertemperaturen mit Extremwerten

Nr.	Schreibgerät	Messstelle Mst.Nr. Fußnotencode Beob. Zeit Gewässer		Niederste / Mittlere / Höchste Wassertemperaturen in °C I	II	III	IV	V	VI	VII	VIII	IX	X	XI	XII	Jahr	Datum	Niederste und höchste beobachtete Wassertemperatur vor dem Berichtsjahr °C	Datum
457	=	Windpassing 207910	TM	0,7 4,1 7,0	2,1 4,3 6,7	2,9 6,4 9,8	6,8 10,4 13,6	8,9 12,9 17,3	12,4 15,4 18,9	11,6 15,2 19,7	11,5 15,7 19,4	10,8 14,4 17,8	7,3 10,2 14,6	4,4 6,8 9,5	3,5 5,4 7,1	0,7 10,1 19,7	06.01. 10.07.	- 0,5 22,3	11.01.1981 20.07.2007
		Traisen																	
460	=	Zwettl (Bahnbrücke) 207944 Z0130	TM	- 0,1 0,8 3,5	- 0,1 0,6 3,1	0,1 2,7 7,7	5,6 9,1 12,1	6,9 12,5 18,2	12,6 16,5 20,3	12,1 16,8 23,0	11,9 17,3 22,4	10,9 14,2 19,8	3,7 8,4 13,8	0,4 3,6 8,1	0,1 1,9 4,4	- 0,1 8,7 23,0	04.02. 10.07.	- 0,5 23,0	24.03.2006 28.07.1983
		Kamp																	
465	=	Rosenburg 208520 Z0130	TM	0,2 1,6 4,2	- 0,1 1,3 5,0	0,1 4,1 9,3	6,7 10,9 14,8	7,5 13,6 18,5	13,9 17,2 20,1	13,8 17,3 21,7	13,0 18,1 22,4	12,3 15,1 19,2	4,7 9,4 14,5	1,5 4,8 8,9	0,3 3,2 5,5	- 0,1 9,7 22,4	28.02. 26.08.	- 0,3 24,4	27.12.2007 20.07.2007
		Taffa																	
466	=	Stiefern 207993 Z0130	TM	0,3 2,2 3,8	0,1 2,0 4,8	1,5 4,6 8,5	7,0 11,5 16,7	9,5 15,3 21,4	14,4 18,6 23,5	14,2 18,4 25,0	14,4 19,4 25,1	13,5 16,6 21,0	6,6 10,9 16,5	2,2 6,0 9,7	0,7 3,7 5,5	0,1 10,8 25,1	25.02. 24.08.	- 0,1 29,6	31.12.2005 07.07.1957
		Kamp																	
467	=	Bärndorf 207365	TM	1,8 3,6 5,5	2,8 4,1 5,1	4,2 6,7 9,9	9,8 12,2 14,6	13,5 15,4 17,8	16,1 17,7 18,9	15,6 18,0 21,2	16,2 18,6 21,6	14,1 17,0 19,7	9,4 11,9 15,7	5,9 8,1 9,7	4,8 5,6 6,2	1,8 11,6 21,6	06.01. 27.08.	1,1 23,0	12.01.2009 25.07.2006
		Donau																	
470	=	Siegersdorf 208017	TM	- 0,1 1,7 6,1	0,0 1,7 4,9	0,0 5,1 11,8	7,2 11,8 17,4	9,1 15,4 22,8	13,6 18,2 24,4	13,1 18,0 25,5	12,7 19,3 26,0	12,6 16,8 22,5	6,5 10,9 16,4	3,5 6,4 10,7	2,1 4,5 6,8	- 0,1 10,8 26,0	01.01. 24.08.	- 0,5 29,1	28.01.2010 20.07.2007
		Große Tulln																	
473	=	Greifenstein 207175	TM	0,9 3,1 5,3	1,9 3,3 4,4	3,4 6,1 9,7	9,6 12,3 14,9	14,1 16,3 18,8	16,4 18,2 19,6	16,0 18,4 21,5	16,3 18,9 22,0	14,7 17,7 20,7	9,5 12,1 16,5	4,8 7,7 9,5	4,1 4,7 5,3	0,9 11,6 22,0	06.01. 27.08.	0,5 23,7	26.01.2006 14.08.2003
		Donau																	
475	=	Obermallebarn 208058 Z0130	TM	1,4 3,7 6,2	0,2 2,9 5,1	1,8 5,7 10,4	7,3 10,9 14,8	7,9 13,9 19,6	13,7 17,0 21,3	13,5 16,7 22,1	12,5 17,6 21,6	12,5 15,2 19,4	7,0 10,6 14,9	4,4 6,9 9,9	3,1 5,5 7,3	0,2 10,6 22,1	24.02. 10.07.	- 0,1 26,8	27.01.2010 20.07.2007
		Göllersbach																	
479	=	Wien (Kagraner Brücke) 207217 Z0707	TM	1,7 2,6 4,5	1,2 2,9 4,3	2,3 6,3 12,3	10,1 14,2 19,3	13,6 19,1 24,9	19,7 22,6 25,8	17,9 21,6 27,0	18,6 23,3 28,4	17,1 20,6 24,6	9,5 13,3 20,2	3,0 7,0 10,3	1,0 3,3 4,3	1,0 13,1 28,4	21.12. 25.08.	0,0 29,8	27.01.2007 15.07.2010
		Alte Donau																	
487	=	Cholerakapelle 208090 Z0130	TM	0,3 1,9 5,9	0,2 1,9 6,0	0,3 4,6 10,7	5,5 10,6 15,4	7,2 13,2 20,2	12,9 16,6 21,5	12,5 16,3 23,0	11,8 17,4 22,7	11,2 14,3 18,8	5,2 9,5 14,4	2,7 5,7 9,7	1,7 4,2 6,4	0,2 9,7 23,0	25.02. 10.07.	0,0 22,0	14.01.2009 21.06.2007
		Schwechat																	
490	=	Fahrafeld 208116 Z0130	TM	0,2 3,3 6,6	0,6 3,2 6,8	0,4 5,1 11,1	5,9 10,5 15,9	6,8 13,0 19,9	11,8 15,8 21,2	11,8 15,8 22,9	11,0 16,2 21,1	10,5 14,1 19,1	5,5 9,6 14,7	3,3 6,1 9,8	1,8 4,6 7,0	0,2 9,8 22,9	06.01. 10.07.	- 0,5 24,8	30.01.1999 20.07.2007
		Triesting																	
493	=	Schwechat (Hallenbad) 208157 F0600 Z0130	TM	0,5 3,7 7,3	0,3 3,4 6,5	1,3 6,4 12,2	8,2 12,5 16,3	9,5 16,1 21,2	15,2 19,4 22,5	14,7 19,2 24,9	15,3 20,1 24,1	12,9 17,3 22,2	7,2 11,4 17,2	3,3 6,5 10,9	2,0 4,7 6,2	0,3 11,7 24,9	23.02. 13.07.	- 0,3 28,9	03.12.1983 16.07.2007
		Schwechat																	
497	=	Gutenstein (Kirche) 208272 Z0130	TM	0,0 3,4 5,9	0,3 3,4 6,2	0,2 4,9 9,7	4,5 8,1 13,2	4,9 9,8 15,5	9,0 11,6 16,2	8,8 11,9 16,7	8,6 12,6 16,9	8,1 11,6 15,7	5,1 8,5 12,7	2,9 5,6 9,1	1,8 4,5 6,9	0,0 8,0 16,9	30.01. 23.08.	0,0 18,0	27.01.2010 21.07.2007
		Piesting																	
498	=	Wöllersdorf (Hydro) 208280 Z0130	TM	0,0 4,1 7,0	1,2 4,4 8,2	2,0 6,6 10,8	7,7 11,0 14,1	9,4 13,4 17,2	12,2 15,2 17,8	12,6 15,6 19,8	12,5 16,4 20,0	11,5 15,0 18,7	7,2 10,5 14,9	4,5 7,0 10,4	2,8 5,7 7,8	0,0 10,4 20,0	06.01. 23.08.	- 0,2 21,3	15.01.1980 21.07.2007
		Piesting																	
501	=	Moosbrunn (Feuchtland) 208397	TM	2,1 5,0 8,2	1,8 5,2 8,7	2,5 7,4 14,5	7,1 11,4 17,9	7,4 13,1 21,1	11,5 15,4 22,6	11,3 15,5 23,5	12,0 16,1 22,4	11,2 14,3 18,7	6,0 10,4 14,5	4,4 7,1 10,8	2,9 5,9 7,6	1,8 10,6 23,5	24.02. 10.07.	- 0,5 23,8	07.01.1979 03.06.1981
		Schlauchgraben																	
503	=	Marienthal (Bahnbrücke) 208413 Z2504	TM	4,0 6,3 8,8	3,3 6,0 8,1	5,0 8,3 11,6	8,9 11,8 14,3	9,8 13,5 16,7	13,4 15,5 17,9	12,7 15,2 18,4	12,4 15,1 18,1	10,9 13,8 17,4	8,7 11,0 14,1	6,5 8,4 10,8	5,6 7,5 8,5	3,3 11,0 18,4	24.02. 10.07.	1,5 19,3	11.01.1982 17.07.2010
		Fischa																	
505	=	Fischamend (Rohrbrücke) 208439 Z2503	TM	3,9 6,1 8,4	3,3 6,0 8,1	5,0 8,3 11,6	8,9 11,8 14,3	9,8 13,5 16,7	13,4 15,5 17,9	12,7 15,2 18,4	12,8 15,5 18,1	11,9 14,1 17,3	8,6 10,9 14,0	6,5 8,4 10,8	5,7 7,5 8,5	3,3 11,1 18,4	24.02. 10.07.	0,0 20,5	12.01.1987 17.07.2010
		Fischa																	
506	=	Orth an der Donau 207423 Z1958	TM	1,2 3,2 5,3	2,1 3,4 4,5	3,4 6,2 10,1	9,6 12,3 15,4	14,0 16,5 19,3	16,2 18,3 20,3	15,7 18,3 22,0	16,2 18,9 22,5	14,3 17,6 21,1	9,0 11,8 16,8	4,2 7,3 9,5	4,0 4,5 5,1	1,2 11,5 22,5	06.01. 27.08.	0,4 24,1	25.01.2006 14.08.2003
		Donau																	
509	=	Hainburg an der Donau 207274	TM	1,4 3,3 5,3	2,2 3,5 4,4	3,5 6,3 10,2	9,8 12,4 15,2	14,0 16,5 19,2	16,8 18,6 20,2	16,0 18,6 22,0	16,5 19,1 22,5	14,6 17,9 21,1	9,4 12,1 16,8	4,8 7,5 9,7	4,2 4,8 5,4	1,4 11,7 22,5	06.01. 26.08.	0,0 24,2	14.01.1985 17.08.2003
		Donau																	
512	=	Engelhartstetten 209262 Z0130	TM	- 0,0 2,5 5,9	0,0 2,4 4,7	1,9 5,8 11,2	8,6 12,1 15,6	11,7 16,3 20,9	16,2 19,0 22,3	14,9 18,8 23,7	15,9 19,6 24,1	14,0 17,6 21,9	8,2 11,4 17,0	3,5 6,4 9,6	2,5 4,2 5,5	- 0,0 11,3 24,1	30.01. 26.08.	- 0,4 26,5	03.01.2002 26.07.2006
		Rußbach																	

MOLDAUGEBIET

515	=	Ehrendorf 208462 Z0130	TM	- 0,1 1,2 4,5	- 0,1 1,2 4,8	- 0,1 3,4 8,8	5,2 9,6 13,5	6,7 12,4 17,3	12,6 15,6 18,2	12,3 15,9 20,4	12,8 17,1 21,9	11,0 14,4 18,7	4,0 8,8 14,0	0,6 4,0 8,3	0,1 2,7 5,7	- 0,1 8,9 21,9	31.01. 24.08.	- 0,3 23,4	16.01.2010 20.07.2007
		Lainsitz																	
517	=	Hoheneich 208579 Z0130	TM	0,3 1,2 2,9	0,3 1,3 3,5	0,6 4,0 8,6	8,6 11,9 15,9	8,6 14,7 19,6	13,4 17,3 21,7	14,0 17,6 22,7	14,7 18,6 23,7	13,0 15,6 18,6	4,7 9,5 15,5	1,1 4,1 8,1	0,8 2,4 4,6	0,3 9,9 23,7	02.01. 25.08.	- 0,5 27,2	06.01.2002 22.07.2003
		Braunaubach																	

Monats- und Jahresmittel der Wassertemperaturen mit Extremwerten

Nr.	Schreibgerät	Messstelle Mst.Nr. Fußnotencode Beob. Zeit Gewässer		Niederste Mittlere Wassertemperaturen in °C Höchste														Niederste und höchste beobachtete Wassertemperatur vor dem Berichtsjahr	
				I	II	III	IV	V	VI	VII	VIII	IX	X	XI	XII	Jahr	Datum	°C	Datum
MARCHGEBIET																			
518	=	Schwarzenau (Süd)		- 0,1	- 0,2	- 0,2	5,6	7,7	14,3	13,0	13,2	11,7	3,8	0,3	- 0,0	- 0,2	01.03.	- 0,3	19.12.2007
		208611 Z0130	TM	0,9	1,0	3,1	10,4	14,0	17,3	16,6	17,8	14,4	8,4	3,5	1,9	9,1			
		Deutsche Thaya		3,5	4,9	7,9	15,0	21,0	22,0	22,7	24,1	19,4	14,0	8,1	4,2	24,1	22.08.	25,9	18.07.2007
521	=	Raabs an der Thaya		0,0	0,0	0,0	7,4	9,8	16,8	15,8	15,9	13,1	4,4	0,4	0,1	0,0	01.01.	- 0,3	14.02.2009
		208629 F0551S0018Z1118	TM	0,7	0,6	3,1	11,4	15,2	19,0	18,9	19,4	15,9	9,0	3,8	1,7	9,9			
		Thaya		2,7	2,6	8,7	15,4	19,9	21,3	23,3	23,8	20,6	13,9	7,7	3,3	23,8	25.08.	27,0	17.07.2007
525	=	Zwingendorf		- 0,2	- 0,2	0,7	8,2	9,4	14,5	12,8	13,8	13,3	4,7	1,2	0,5	- 0,2	31.01.	- 0,5	19.01.2009
		208637 Z0130	TM	1,8	1,5	5,5	13,0	16,9	19,4	18,6	20,3	16,6	9,9	4,8	3,3	11,0			
		Pulkau		4,5	4,6	10,6	19,3	24,9	25,0	26,3	26,2	22,0	15,9	8,6	5,9	26,3	10.07.	27,9	17.07.2007
527	=	Bernhardsthal (Staatsgrenzpunkt IX)		0,8	0,2	1,5	9,5	13,5	20,0	18,3	18,5	17,0	9,4	3,1	1,5	0,2	23.02.	- 0,2	22.01.2006
		207290	TM	1,8	1,9	5,7	12,7	18,0	22,3	21,4	21,8	19,8	13,1	6,7	3,0	12,4			
		Thaya		3,3	3,2	10,3	16,8	23,1	24,5	24,9	26,3	24,5	19,3	9,9	4,2	26,3	26.08.	34,1	15.06.2000
528	=	Rabensburg		1,5	1,4	2,5	9,3	12,9	19,5	17,3	17,9	16,8	9,6	4,0	2,5	1,4	25.02.	0,5	06.02.2006
		207498	TM	2,4	2,5	5,8	12,0	17,5	21,6	20,5	21,1	19,3	13,1	7,1	3,8	12,2			
		Thaya		3,3	3,5	9,9	15,3	22,6	23,9	24,0	24,8	23,0	18,5	9,8	4,8	24,8	26.08.	27,6	20.07.2007
529	=	Hohenau an der March (Fluss-km 66,92)		0,4	0,1	1,4	9,6	12,1	19,9	15,7	17,3	16,4	9,0	2,7	1,2	0,1	23.02.	0,1	19.12.2010
		207308 Z1309	TM	2,0	1,9	5,8	12,8	17,9	22,4	20,4	21,4	19,6	12,8	6,4	3,0	12,2			
		March		3,8	3,4	10,6	16,2	23,1	24,7	25,3	25,9	23,6	18,6	9,9	4,3	25,9	26.08.	28,0	17.07.2010
530	=	Asparn an der Zaya		1,1	- 0,3	0,4	5,8	6,1	12,1	12,8	10,9	10,4	6,2	4,1	3,3	- 0,3	24.02.	- 0,2	27.01.2010
		209452 Z0130	TM	3,7	3,4	5,6	10,3	12,3	15,6	15,7	15,7	13,7	10,0	6,6	6,1	9,9			
		Zaya		6,1	6,9	11,0	15,0	18,3	19,8	20,5	19,6	19,8	13,8	10,3	8,7	20,5	10.07.	25,8	19.07.2007
531	=	Niederabsdorf		- 0,2	- 0,2	0,7	7,1	8,9	15,1	14,3	13,4	12,3	5,7	1,6	0,1	- 0,2	26.02.	- 0,5	01.01.2001
		209189 Z0130	TM	3,0	2,4	6,3	12,4	16,6	20,1	19,5	20,2	16,6	10,6	5,3	3,8	11,4			
		Zaya		6,6	5,6	11,9	17,9	23,7	25,1	28,4	27,0	22,6	17,2	10,1	6,2	28,4	10.07.	33,5	20.06.2002
532	=	Dürnkrut (Fluss-km 44,33)		0,8	0,5	1,4	9,1	11,6	19,3	15,3	16,9	16,0	8,4	2,5	1,5	0,5	25.02.	0,0	31.01.1999
		207316 Z0389	TM	2,2	2,0	5,6	12,0	16,9	21,4	19,7	20,7	19,1	12,3	5,9	3,0	11,7			
		March		4,0	3,4	9,4	15,2	22,2	23,7	24,4	25,1	23,2	18,1	9,7	4,2	25,1	26.08.	31,0	04.07.1976
533	=	Angern an der March		0,9	1,2	1,8	9,0	12,1	19,5	15,9	17,3	16,2	8,9	2,8	1,6	0,9	01.01.	0,6	03.02.2006
		207324 Z0389	TM	2,3	2,4	5,3	11,6	16,7	21,3	19,7	20,5	19,2	12,5	6,3	3,1	11,7			
		March		3,8	3,2	9,0	14,4	21,2	22,9	23,7	24,4	22,8	18,0	9,7	4,0	24,4	26.08.	28,2	20.07.2007
535	=	Marchegg (Fluss-km 14,98)		- 0,1	- 0,1	1,0	9,5	12,1	19,1	16,0	17,4	15,5	8,3	2,2	1,0	- 0,1	05.01.	- 0,1	20.12.2010
		207332 F0658	TM	1,7	1,7	5,7	12,5	17,3	21,8	20,0	21,0	19,1	12,2	5,8	3,0	11,8			
		March		3,9	3,3	10,2	16,0	22,4	24,1	24,8	25,2	23,3	18,1	9,8	4,0	25,2	25.08.	29,2	20.07.2007
DONAUGEBIET ZWISCHEN MARCH UND LEITHA																			
536	=	Thebnerstraßl		1,2	2,1	3,5	10,1	13,9	17,0	16,3	16,6	14,7	9,5	4,8	4,2	1,2	06.01.	0,1	09.02.2005
		207407	TM	3,3	3,5	6,5	12,7	16,9	18,8	18,9	19,4	18,1	12,2	7,7	4,8	11,9			
		Donau		5,4	4,5	10,6	16,0	19,9	21,0	22,5	22,9	21,8	17,3	10,2	5,6	22,9	26.08.	24,4	18.08.2003
LEITHAGEBIET																			
542	=	Gloggnitz (Adlerbrücke)		1,0	0,7	1,1	5,7	6,1	9,5	9,9	9,9	9,5	5,8	3,1	1,6	0,7	24.02.	- 0,2	16.02.1983
		208710 Z0130	TM	3,8	3,7	5,8	9,0	10,8	12,6	13,5	13,6	12,8	8,8	5,7	4,1	8,7			
		Schwarza		6,2	6,1	9,8	12,5	15,7	15,9	17,8	17,3	15,9	13,1	9,2	6,0	17,8	13.07.	20,7	21.07.2007
548	=	Warth		0,0	- 0,0	0,0	5,4	5,7	10,5	10,3	10,5	10,4	5,5	2,6	1,2	- 0,0	23.02.	- 0,5	06.02.2005
		208835 Z0130	TM	2,5	2,4	4,8	9,6	11,8	14,4	14,4	15,5	14,3	9,6	5,8	4,1	9,1			
		Pitten		5,8	5,8	10,4	14,4	18,1	18,6	20,0	20,3	18,6	14,6	10,9	6,6	20,3	23.08.	21,6	20.07.2007
553	=	Bad Fischau (Thermalbad)		17,7	17,2	17,1	17,9	17,5	17,8	17,8	17,9	17,3	17,2	15,9	16,6	15,9	14.11.	16,3	26.02.2007
		208900 S0019Z0130	TM	18,1	17,9	18,1	18,7	18,7	19,0	18,7	19,0	18,7	18,3	17,9	18,1	18,4			
		Warme Fischa		18,5	18,3	19,0	20,0	20,2	20,8	20,7	21,0	20,0	19,3	18,8	20,0	21,0	24.08.	20,3	24.05.2007
561	=	Deutsch Brodersdorf (Messseilbahn)		2,6	2,9	4,2	7,5	9,5	13,3	12,4	13,0	11,9	7,3	4,6	3,0	2,6	01.01.	1,4	19.12.2010
		214031 Z1140	TM	4,5	4,7	7,2	11,5	13,8	16,2	16,0	17,0	15,4	10,5	7,0	5,5	10,8			
		Leitha		6,8	6,4	10,3	14,9	18,7	19,3	21,1	20,7	19,8	15,4	10,4	7,1	21,1	14.07.	19,1	23.07.2010
565	=	Nickelsdorf (Kläranlage)		0,7	0,1	2,4	8,8	10,2	16,2	15,1	15,2	13,5	7,0	2,7	1,1	0,1	24.02.	- 0,1	01.01.2009
		210013	TM	3,4	3,3	6,9	12,8	16,3	19,6	19,1	19,7	17,4	11,1	6,0	4,2	11,7			
		Leitha		6,9	6,4	12,4	18,0	23,9	24,5	25,8	25,9	23,5	18,6	11,1	6,3	25,9	26.08.	24,8	17.07.2010
RABNITZGEBIET																			
570	=	Lutzmannsburg (Weingartenbrücke)		1,8	2,5	3,4	9,8	12,0	14,4	14,0	13,9	13,4	6,7	3,1	1,0	1,0	21.12.	0,4	31.12.2005
		210500	TM	4,5	4,8	8,2	13,4	15,7	17,7	18,5	19,7	17,2	11,1	6,4	4,6	11,8			
		Rabnitz		7,5	7,0	12,7	16,9	19,2	22,5	25,0	25,0	22,4	16,9	12,3	6,9	25,0	10.07.	27,4	17.07.2010
575	=	Schützen am Gebirge		0,9	0,8	2,5	8,4	9,9	13,6	13,3	13,2	12,5	8,6	4,2	3,1	0,8	24.02.	- 0,2	01.02.1998
		210096 F0661Z0412	TM	4,1	4,2	7,5	13,1	16,3	17,9	17,5	18,7	16,1	11,8	7,3	5,3	11,7			
		Wulka		7,0	7,0	13,0	17,9	23,0	23,6	23,9	24,2	22,0	18,0	11,5	6,8	24,2	23.08.	26,5	15.07.2010

Monats- und Jahresmittel der Wassertemperaturen mit Extremwerten

Nr.	Schreibgerät	Messstelle Mst.Nr. Fußnotencode Beob. Zeit Gewässer		Niederste Mittlere Wassertemperaturen in °C Höchste														Niederste und höchste beobachtete Wassertemperatur vor dem Berichtsjahr	
				I	II	III	IV	V	VI	VII	VIII	IX	X	XI	XII	Jahr	Datum	°C	Datum
577	=	Breitenbrunn (Seebad) 210138 F0664 Neusiedler See	TM	2,0 2,7 4,4	- 0,1 1,7 3,9	1,1 6,2 13,8	8,4 14,2 21,2	12,3 18,2 25,6	18,5 21,7 27,2	15,3 20,6 27,6	17,7 23,5 29,5	13,7 19,8 26,3	7,5 11,9 19,8	0,5 5,2 10,8	1,5 2,7 3,8	- 0,1 12,4 29,5	13.02. 24.08.	- 0,4 31,9	21.11.1998 20.07.2007
578	=	Neusiedl am See (Seebad) 210146 F0661 Z0389 Neusiedler See	TM	3,2 4,1 5,5	1,2 3,3 5,1	3,0 6,5 14,1	8,1 13,2 18,6	12,2 17,9 24,0	17,9 21,4 26,0	15,2 20,3 26,5	17,3 22,5 27,3	13,3 19,1 24,6	6,9 11,6 19,8	1,7 5,4 10,4	1,2 2,8 3,9	1,2 12,3 27,3	20.12. 26.08.	- 0,2 31,7	15.02.1984 21.08.2000
580	=	Podersdorf am See (Badebucht) 210153 F0661 Neusiedler See	TM	0,4 3,0 5,4	0,4 2,8 4,9	3,0 6,8 12,3	7,6 13,2 18,5	10,8 17,3 23,9	17,1 21,1 25,0	14,9 20,0 27,1	16,5 22,4 27,9	13,2 19,1 24,5	7,0 11,4 19,9	1,5 5,5 10,1	1,0 2,8 4,2	0,4 12,1 27,9	21.02. 26.08.	- 0,1 30,0	10.02.2004 20.07.2007
581	=	Illmitz (Biologische Station) 210179 Z0280 Neusiedler See	TM	1,6 2,8 4,8	0,6 2,5 4,4	1,8 6,6 12,4	8,6 14,2 20,5	11,7 18,5 27,1	18,2 21,9 27,5	15,1 20,7 28,9	17,0 22,8 29,8	13,6 19,8 26,0	7,5 11,6 20,6	0,9 5,3 10,1	- 0,1 2,5 4,2	- 0,1 12,4 29,8	22.12. 24.08.	- 0,5 31,7	23.01.2000 13.06.2000
582	=	Rust (Seebad) 210112 Neusiedler See	TM	1,9 2,9 4,5	- 0,1 2,7 5,4	2,1 6,7 13,2	8,5 14,7 20,4	13,2 18,9 25,7	19,2 22,3 25,3	15,8 21,0 28,1	17,7 23,3 28,4	14,4 20,0 24,6	7,5 11,8 19,8	0,7 5,2 10,5	0,9 2,5 3,8	- 0,1 12,7 28,4	22.02. 24.08.	- 0,2 31,3	15.02.2009 20.07.2007
583	=	Mörbisch am See (Zoll) 210120 Z2391 Neusiedler See	TM	0,4 2,4 4,1	- 0,5 1,5 3,5	0,4 6,2 13,0	8,2 13,9 19,9	12,3 18,2 24,2	18,9 21,6 25,4	15,1 20,5 27,3	17,4 22,9 28,0	13,7 19,5 24,6	7,4 11,5 19,6	0,9 5,1 10,0	0,7 2,2 3,6	- 0,5 12,1 28,0	22.02. 24.08.	- 0,5 31,0	13.02.2009 12.06.2003
584	=	Apetlon Staatsgrenzpunkt (A79) 210187 Z0314 Neusiedler See	TM	0,2 2,1 3,8	0,2 2,2 4,8	0,4 6,6 12,9	8,2 14,2 20,8	12,1 18,3 24,1	18,2 21,9 27,5	15,7 20,9 28,9	18,3 23,3 28,2	14,4 20,0 24,8	8,0 12,0 20,4	0,9 5,6 11,1	1,0 3,0 4,5	0,2 12,5 28,9	23.01. 10.07.	- 0,4 31,7	23.12.2000 11.06.2003

RAABGEBIET

592	=	Takern II 210971 Raab	TM	- 0,4 1,8 4,3	- 0,3 2,1 4,7	1,2 5,2 9,4	7,4 10,9 13,8	9,5 14,3 18,6	11,6 15,9 19,3	12,9 16,7 20,9	13,6 18,2 21,9	12,5 16,5 19,7	6,2 10,1 14,8	2,7 5,6 9,9	0,5 2,9 5,2	- 0,4 10,0 21,9	04.01. 23.08.	- 0,5 24,0	29.01.2010 20.07.2007
593	=	Feldbach 210989 Z0564 Raab	TM	0,0 2,0 4,3	0,4 2,5 4,5	1,9 5,9 10,6	9,4 12,3 15,5	10,8 15,8 21,1	13,7 17,4 20,5	14,5 18,4 22,4	15,7 19,8 23,6	13,6 17,7 20,9	7,3 10,8 16,0	3,1 6,1 10,0	1,2 3,2 5,2	0,0 11,0 23,6	04.01. 26.08.	- 0,1 26,8	30.01.2005 10.07.2002
594	=	Neumarkt 210468 Z0412 Raab	TM	- 0,1 1,8 4,5	0,1 2,2 3,8	1,1 5,8 11,5	9,5 12,8 16,9	11,5 16,5 22,5	14,2 18,3 21,8	15,8 19,7 24,9	16,3 20,4 25,0	14,3 18,2 21,6	6,9 11,0 16,6	3,0 6,4 10,6	1,4 3,2 5,9	- 0,1 11,4 25,0	03.01. 26.08.	- 0,5 27,3	01.01.2007 17.07.2010
600	=	Pöllau (Saifenbach) 211631 Z0492 Saifenbach	TM	- 0,5 1,4 4,8	- 0,5 1,1 4,7	- 0,5 4,2 10,9	5,3 9,9 15,8	6,0 12,7 20,4	10,3 14,4 20,4	10,4 15,3 21,4	11,6 17,4 24,2	11,2 15,6 21,1	3,6 9,1 16,8	0,0 4,2 10,1	- 0,4 2,1 5,0	- 0,5 9,0 24,2	05.01. 23.08.	- 0,5 29,7	26.01.2010 20.06.2002
604	=	Anger 211029 Feistritz	TM	0,2 1,5 3,9	0,2 1,5 3,9	0,1 3,8 8,6	5,0 9,0 13,3	6,7 11,8 17,5	9,7 13,3 17,0	10,0 14,1 18,8	11,2 15,8 20,3	10,4 14,3 17,8	4,4 8,5 13,5	1,1 4,2 8,6	0,2 2,2 3,9	0,1 8,3 20,3	09.03. 23.08.	0,2 22,3	20.12.2007 19.07.2007
614	=	Burg 210260 Pinka	TM	- 0,1 1,6 4,1	- 0,1 1,8 4,4	0,2 5,5 10,6	7,7 11,6 16,4	9,0 14,7 20,9	13,7 17,8 21,5	14,4 18,2 23,3	14,7 19,4 24,6	13,2 17,2 21,7	5,3 10,3 16,3	1,6 5,1 10,3	- 0,1 2,9 5,8	- 0,1 10,5 24,6	01.01. 26.08.	- 0,1 27,5	30.12.2010 20.07.2007
619	=	Heiligenbrunn 210294 Strem	TM	1,4 3,0 5,1	1,4 3,4 5,6	2,1 7,6 12,9	8,8 13,0 17,8	10,4 16,3 22,6	15,2 20,2 24,5	15,5 20,5 27,6	15,8 21,0 26,1	14,4 18,8 23,4	7,2 11,2 17,6	2,1 5,8 11,6	0,3 3,3 6,3	0,3 12,0 27,6	21.12. 10.07.	0,0 29,2	22.01.2006 15.07.2010

MURGEBIET

624	=	St.Michael i. Lg. (Mur) 203752 Z0292 Mur	TM	0,1 2,0 4,1	0,2 2,5 4,8	0,3 4,2 8,3	3,0 6,2 10,6	3,9 7,8 12,1	6,9 8,9 14,3	6,7 9,9 15,8	6,9 10,5 15,1	6,4 9,9 13,9	3,5 6,4 11,0	1,2 3,9 7,8	0,2 2,3 4,7	0,1 6,2 15,8	05.01. 10.07.	- 0,4 16,6	15.01.2006 20.07.2003
625	=	Mörtelsdorf 203794 Mur	TM	0,1 1,9 4,4	0,2 2,7 5,3	0,4 4,5 8,6	2,6 6,7 11,1	4,7 8,9 13,3	7,4 9,8 15,1	7,4 11,0 16,1	7,5 11,7 16,2	6,9 10,9 14,6	4,0 6,9 11,6	1,3 4,1 8,6	0,1 2,3 5,1	0,1 6,8 16,2	05.01. 25.08.	- 0,5 17,7	09.02.1999 03.08.2003
630	=	Tamsweg (Taurach) 203786 Z0457 Taurach	TM	- 0,3 1,5 4,0	- 0,2 2,2 5,2	- 0,2 4,0 9,0	2,5 6,5 11,1	4,0 8,1 13,5	6,8 9,3 14,6	6,6 10,1 15,7	6,2 10,4 15,0	6,3 9,8 13,9	3,3 6,1 10,7	0,3 3,4 7,9	- 0,2 1,6 4,4	- 0,3 6,1 15,7	06.01. 09.07.	- 0,5 16,4	21.11.1999 17.07.2010
633	=	Kendlbruck 203976 Z2477 Mur	TM	0,0 1,3 3,7	0,0 2,2 4,5	0,1 4,2 8,3	2,5 6,7 10,9	4,5 8,8 13,6	7,2 10,1 14,7	7,4 11,4 16,4	7,2 11,9 16,1	6,7 11,1 14,3	3,5 6,6 11,3	0,6 3,4 8,1	0,0 1,6 4,1	0,0 6,6 16,4	01.01. 09.07.	- 0,4 17,6	04.01.2002 04.08.2003
634	=	Gestüthof 211086 Mur	TM	- 0,2 0,5 2,7	- 0,2 1,5 4,3	0,1 3,8 8,1	3,8 7,1 10,2	6,0 9,6 13,1	7,9 10,8 13,8	8,7 12,5 16,6	9,4 13,1 16,6	7,6 12,0 15,6	4,2 6,6 11,5	0,2 2,9 7,9	- 0,2 0,9 3,3	- 0,2 6,8 16,6	04.01. 10.07.	- 0,2 17,0	21.01.2010 22.07.2010
637	=	St.Georgen ob Judenburg 211102 Z0255 Mur	TM	- 0,5 0,1 2,4	- 0,5 1,2 3,8	0,2 3,9 7,6	3,2 7,3 11,4	5,3 9,9 15,1	8,4 11,1 14,7	8,5 12,8 18,2	9,4 13,6 17,6	7,3 12,3 15,9	3,2 6,6 11,6	- 0,5 2,5 7,4	- 0,5 0,5 2,5	- 0,5 6,8 18,2	01.01. 10.07.	- 0,5 18,9	04.01.2010 06.08.2003
638	=	Zistl 211110 Pusterwaldbach	TM	0,2 1,7 4,3	0,1 2,3 5,0	0,2 3,6 8,5	2,2 6,0 11,6	3,2 8,1 14,3	6,6 9,5 14,8	6,8 10,0 15,4	6,4 11,0 15,7	6,6 10,1 14,5	2,7 6,2 11,6	1,0 3,6 8,1	0,2 2,2 5,0	0,1 6,2 15,7	23.02. 23.08.	0,0 16,7	10.03.2004 16.07.2010

Monats- und Jahresmittel der Wassertemperaturen mit Extremwerten

Nr.	Schreibgerät	Messstelle Mst.Nr. Fußnotencode Beob. Zeit Gewässer		Niederste Mittlere Wassertemperaturen in °C Höchste														Niederste und höchste beobachtete Wassertemperatur vor dem Berichtsjahr	
				I	II	III	IV	V	VI	VII	VIII	IX	X	XI	XII	Jahr	Datum	°C	Datum
641	=	Eppenstein 211730 Granitzenbach	TM	0,1 1,1 4,1	0,1 1,4 4,5	0,0 3,4 9,0	2,9 7,1 13,0	4,1 9,9 17,0	7,7 11,8 16,3	8,4 13,1 19,7	8,2 13,6 18,7	9,0 12,6 17,2	3,3 7,2 12,9	0,1 3,6 9,7	0,0 1,7 4,8	0,0 7,2 19,7	07.03. 13.07.	0,1 20,1	13.01.2001 14.07.2010
647	=	Neuberg an der Mürz 211227 Z0421 Mürz	TM	- 0,3 2,2 4,7	0,1 2,6 4,6	0,7 4,0 6,6	4,2 6,9 9,6	6,0 9,5 15,1	8,2 11,0 14,5	7,9 10,8 14,9	8,2 11,5 15,9	7,1 10,9 14,8	4,2 6,8 10,8	1,6 4,0 7,8	0,8 2,6 4,1	- 0,3 6,9 15,9	06.01. 27.08.	- 0,3 18,2	27.01.2010 21.07.2007
651	=	Kapfenberg-Diemlach 211268 Z0985 Mürz	TM	1,2 3,3 5,4	2,2 4,0 5,7	3,4 5,6 8,1	5,8 8,4 11,0	7,5 11,4 15,6	10,3 13,1 15,1	9,9 13,0 16,3	10,7 14,1 17,1	10,0 13,3 15,7	6,4 9,1 12,5	4,5 6,5 9,3	3,5 5,0 6,6	1,2 8,9 17,1	06.01. 25.08.	0,0 19,5	01.02.1999 13.08.1994
654	=	Frohnleiten 211300 Z2411 Mur	TM	- 0,5 0,9 3,2	- 0,5 1,8 4,5	1,4 4,8 8,8	5,6 8,9 12,6	8,1 11,8 17,3	9,9 13,4 15,7	10,2 14,7 19,4	11,6 16,1 20,0	10,5 14,9 18,0	6,2 9,1 13,8	2,8 5,4 9,2	1,6 3,6 4,6	- 0,5 8,8 20,0	23.01. 24.08.	- 0,5 23,0	06.12.2010 07.08.2003
656	=	Friesach 211763 Z0875 Mur	TM	- 0,3 1,9 3,9	0,7 2,9 5,0	1,7 5,9 9,1	6,8 10,0 13,0	9,3 12,7 17,2	10,5 13,7 15,8	10,8 14,8 19,1	12,1 16,0 19,4	10,0 14,5 17,1	5,6 8,7 13,2	2,3 4,9 8,7	0,7 3,0 4,4	- 0,3 9,1 19,4	06.01. 24.08.	- 0,5 22,6	17.12.2010 27.08.2003
657	=	Graz 211326 Z1003 Mur	TM	0,2 2,5 4,7	1,0 3,6 6,0	3,2 6,8 10,7	7,8 11,1 14,7	10,4 14,0 18,5	11,4 15,0 17,4	11,9 16,3 21,4	13,3 17,6 21,8	11,2 16,0 18,7	6,5 9,8 14,4	3,1 5,9 9,8	1,8 3,9 5,0	0,2 10,2 21,8	06.01. 27.08.	- 0,5 26,9	21.12.2009 28.07.2003
665	=	Wies 211391 Z2412 Weiße Sulm	TM	0,0 2,1 6,1	- 0,1 1,6 4,2	- 0,2 4,6 11,7	5,9 10,3 14,5	7,3 12,9 18,0	11,3 14,8 18,0	11,6 15,7 20,9	11,1 16,6 20,9	12,2 15,8 18,9	4,1 9,3 15,5	0,6 4,8 10,3	- 0,2 2,4 6,4	- 0,2 9,2 20,9	08.03. 14.07.	- 0,2 24,0	25.01.2006 20.07.2010
677	=	Spielfeld 211466 Z2413 Mur	TM	0,6 2,4 4,4	1,2 3,2 5,1	3,0 6,5 11,0	8,2 11,5 15,2	10,9 14,3 18,7	11,6 14,9 16,8	12,4 16,6 22,2	14,3 17,7 21,8	11,9 16,3 19,3	7,2 10,5 15,6	3,9 6,9 10,7	2,9 4,5 5,8	0,6 10,4 22,2	01.01. 14.07.	- 0,5 24,6	11.01.2009 10.08.2003
679	=	Mureck (Schreibpegel) 211490 F0710Z0942 Mur	TM	0,9 2,8 5,0	1,4 3,7 5,4	3,2 7,0 11,6	8,7 12,2 16,0	11,1 15,1 20,2	12,5 16,0 18,1	13,0 17,4 23,1	14,7 18,6 23,3	12,2 17,1 20,5	6,9 10,6 16,3	3,6 6,7 10,5	2,6 4,3 5,8	0,9 11,0 23,3	01.01. 24.08.	- 0,2 26,2	21.12.2009 11.08.2003

DRAUGEBIET

Nr.	Schreibgerät	Messstelle		I	II	III	IV	V	VI	VII	VIII	IX	X	XI	XII	Jahr	Datum	°C	Datum
681	=	Arnbach 202523 Drau	TM	0,9 2,8 4,7	1,0 3,2 5,3	1,8 4,4 7,7	3,1 6,3 9,8	4,6 7,8 11,8	6,1 8,0 11,1	6,0 8,8 12,0	7,0 9,5 12,4	5,2 8,6 11,5	4,0 6,0 9,0	2,4 4,3 7,1	0,5 3,0 5,1	0,5 6,1 12,4	20.12. 19.08.	- 0,4 14,1	25.01.2000 15.06.2006
690	=	Matreier Tauernhaus 212076 Z0492 Tauernbach	TM	0,0 0,2 1,6	- 0,0 0,4 2,9	0,0 1,6 7,3	0,0 3,7 9,5	0,8 5,1 12,1	3,7 6,1 10,3	3,1 6,5 9,9	3,0 6,9 9,6	1,6 6,4 9,9	0,1 3,5 9,1	0,0 1,3 5,4	0,0 0,2 2,0	- 0,0 3,5 12,1	21.02. 30.05.	- 0,0 11,2	18.11.2007 24.06.2010
692	=	Brühl 212092 Z0564 Isel	TM	0,0 0,7 3,2	0,0 1,3 4,6	0,0 3,3 8,4	1,3 6,1 10,5	2,8 7,6 13,1	5,2 8,8 13,7	5,3 9,8 14,6	5,4 10,6 14,6	3,9 9,4 13,3	1,7 5,1 10,6	0,0 2,5 7,6	0,0 0,8 4,3	0,0 5,5 14,6	01.01. 12.07.	- 0,2 15,5	22.01.2002 15.07.2007
693	=	Hopfgarten i. Def.-Zwenewald 212100 Z2478 Schwarzach	TM	- 0,0 0,8 3,5	0,0 1,1 3,5	0,0 3,0 8,5	0,8 5,7 10,8	2,8 7,8 13,0	5,4 8,7 14,1	5,5 10,0 15,8	6,2 11,2 16,1	2,9 9,9 14,3	2,1 5,3 10,7	0,1 2,4 7,3	0,0 1,0 3,8	- 0,0 5,6 16,1	21.01. 19.08.	- 0,0 17,1	08.11.2003 16.07.2003
694	=	Spöttling 212118 Z0255 Kalserbach	TM	0,0 1,4 3,5	0,0 1,8 4,3	0,1 2,5 6,4	0,6 4,1 9,4	1,6 5,5 11,5	3,8 6,8 11,8	3,7 7,6 12,8	4,2 8,6 13,4	1,7 7,6 12,8	0,8 4,2 10,9	0,9 2,9 6,9	0,0 1,4 4,2	0,0 4,5 13,4	03.01. 18.08.	- 0,1 14,0	08.02.2003 29.07.2005
697	=	Lienz 212167 Z0492 Isel	TM	0,0 1,3 4,1	0,0 2,2 6,0	0,5 4,7 9,0	2,9 7,6 11,6	4,7 9,1 13,8	6,3 9,8 14,4	6,7 11,0 15,6	7,0 11,9 15,3	5,1 10,6 14,0	3,5 6,2 11,0	0,2 3,3 8,1	0,0 1,6 4,8	0,0 6,6 15,6	01.01. 12.07.	- 0,2 16,6	09.12.1995 29.07.2005
701	=	Sachsenburg (Brücke) 212357 Z0442 Drau	TM	1,4 3,7 6,3	1,5 4,6 7,7	3,6 7,2 11,1	6,1 10,0 13,1	6,9 11,3 13,9	9,4 11,5 14,2	10,1 13,0 15,8	10,8 13,9 16,0	7,5 12,7 15,5	6,0 8,4 12,5	2,9 5,6 9,8	1,4 3,9 6,7	1,4 8,8 16,0	04.01. 25.08.	- 0,5 17,5	30.01.1986 04.08.2003
703	=	Winklern 212373 Z0130 Möll	TM	0,0 1,4 4,5	0,0 2,1 6,1	- 0,1 3,7 10,1	1,5 6,4 12,3	3,0 7,8 13,1	5,0 8,6 14,0	5,2 10,2 15,9	6,2 11,2 16,8	4,8 10,0 15,5	2,3 5,4 11,4	- 0,2 2,7 8,0	- 0,1 1,3 4,9	- 0,2 5,9 16,8	25.11. 25.08.	- 0,4 19,4	03.01.2009 25.06.2005
705	=	Mallnitz 212381 Z0770 Mallnitzbach	TM	0,8 2,8 5,1	0,5 3,2 6,0	1,0 4,2 9,4	2,7 6,0 11,5	3,8 7,3 12,5	5,6 8,2 12,9	5,8 9,3 14,4	6,3 10,0 14,5	5,2 9,2 13,0	3,9 6,2 10,6	2,3 4,2 7,1	1,9 3,3 5,2	0,5 6,2 14,5	24.02. 25.08.	- 0,5 15,0	31.01.1999 22.07.2010
707	=	Möllbrücke 212407 Z2418 Möll	TM	1,0 3,0 5,1	1,6 3,7 5,7	2,6 5,2 9,4	4,8 8,5 12,4	6,4 10,7 15,3	9,0 11,4 16,4	9,0 12,6 17,2	9,8 12,9 16,3	6,7 11,4 15,4	4,9 7,3 11,9	2,3 4,6 7,9	1,4 3,1 5,1	1,0 7,9 17,2	04.01. 12.07.	- 0,5 18,7	23.01.2007 16.07.2010
709	=	Gries 213207 Z0950 Lieser	TM	0,4 2,5 5,0	0,5 2,9 6,1	0,7 4,2 9,8	2,3 6,1 11,3	3,1 7,4 13,7	5,1 8,3 13,9	5,6 9,4 15,3	5,7 10,0 14,6	5,9 9,0 13,3	3,4 5,7 9,6	1,8 3,8 7,8	0,4 2,8 5,5	0,4 6,0 15,3	04.01. 09.07.	0,2 16,3	13.12.2010 17.07.2010
710	=	Gmünd-OWF 212431 Z2420 Lieser	TM	0,8 1,6 2,6	1,2 2,6 4,7	1,7 4,1 7,7	3,0 6,4 9,9	4,1 8,7 14,2	6,4 10,2 14,3	7,4 11,5 16,2	8,8 12,5 16,0	7,6 11,8 14,4	5,3 7,8 11,5	3,4 5,2 8,6	2,7 4,0 6,3	0,8 7,2 16,2	01.01. 13.07.	- 0,5 19,1	16.12.2007 16.07.2010
715	=	Millstatt (See) 212514 Z2008 Millstätter See	TM	2,1 3,2 4,2	1,3 2,7 3,5	2,7 4,4 9,9	6,7 11,5 15,6	13,3 16,8 21,2	17,7 19,8 24,8	18,2 22,0 25,8	21,4 23,0 25,5	19,8 21,9 25,1	12,9 16,3 21,4	8,4 10,9 13,2	5,3 7,0 8,8	1,3 13,3 25,8	04.02. 12.07.	0,0 27,1	14.02.1964 26.07.2003

Monats- und Jahresmittel der Wassertemperaturen mit Extremwerten

Nr.	Schreibgerät	Messstelle Mst.Nr. Fußnotencode Beob. Zeit Gewässer	Niederste / Mittlere / Höchste Wassertemperaturen in °C I	II	III	IV	V	VI	VII	VIII	IX	X	XI	XII	Jahr	Datum	Niederste und höchste beobachtete Wassertemperatur vor dem Berichtsjahr °C	Datum
717	=	Spittal (Fasan) 212530 Z2424 TM Lieser	0,5 2,0 3,9	0,7 2,3 4,3	0,9 4,6 9,2	3,4 8,2 12,4	6,6 11,3 16,8	9,4 13,4 18,8	11,1 15,7 21,3	12,1 17,1 21,3	9,0 15,4 18,9	6,8 9,7 14,8	2,3 5,6 9,8	1,3 2,9 5,9	0,5 9,0 21,3	05.01. 13.07.	- 0,5 22,8	17.12.1988 05.08.1994
718	=	Amlach 213215 Z2438 TM Drau	0,2 2,6 4,6	0,6 3,3 5,6	2,4 5,6 9,3	4,8 8,7 11,4	6,3 10,3 13,6	8,1 11,9 15,2	10,8 13,9 17,1	11,5 14,9 17,6	7,6 13,5 16,7	6,0 8,8 13,4	2,3 5,3 9,6	0,9 3,2 6,3	0,2 8,5 17,6	04.01. 21.08.	- 0,4 17,9	10.01.2009 02.08.2010
719	=	Techendorf 212563 Z0412 TM Weißensee	2,1 3,3 4,0	2,9 3,5 4,0	3,0 4,6 7,9	5,2 9,9 13,8	11,7 15,8 21,0	16,8 18,5 22,5	18,9 20,9 24,1	20,1 21,9 24,7	17,8 20,4 22,6	11,0 14,7 19,5	6,1 9,0 11,6	3,0 4,3 6,4	2,1 12,2 24,7	04.01. 21.08.	- 0,5 27,0	15.02.1988 17.07.2010
721	=	St. Andrä-OWF 213272 Z1029 TM Ossiacher See	2,0 3,0 3,8	1,4 2,6 3,3	1,6 4,6 10,0	5,8 11,6 15,7	13,2 17,6 22,6	18,5 21,1 24,8	20,7 22,7 26,0	21,3 23,8 27,3	19,9 22,3 24,5	12,1 15,7 20,9	6,6 9,5 12,1	3,5 5,3 6,9	1,4 13,3 27,3	24.02. 23.08.	0,0 28,5	12.02.1990 17.07.2010
725	=	Mauthen 212647 Z1084 TM Gail	- 0,2 1,6 3,9	- 0,2 1,6 4,9	- 0,2 3,4 8,4	3,1 6,9 11,4	4,8 8,9 13,6	7,5 9,9 15,5	7,3 11,9 17,6	8,5 13,2 18,2	7,6 11,8 17,0	4,2 7,1 11,5	1,2 4,1 8,1	- 0,2 2,1 5,1	- 0,2 6,9 18,2	22.01. 22.08.	- 0,5 19,7	01.01.2006 16.07.2010
727	=	Neudorf 212704 Z2427 TM Gösseringbach	3,2 4,8 6,6	3,5 5,4 7,7	4,0 6,9 10,8	6,4 9,3 12,5	7,4 10,6 13,7	9,4 11,8 16,8	8,7 12,2 17,2	9,4 12,5 16,6	9,4 11,8 15,7	3,2 8,7 13,2	4,1 6,6 10,3	3,4 5,5 8,1	3,2 8,8 17,2	05.01. 12.07.	0,2 19,0	23.12.2009 15.07.2010
728	=	Presseggen 212746 TM Pressegger See	3,4 4,4 6,4	3,6 4,5 6,2	3,7 6,9 11,8	10,2 13,4 16,4	14,3 17,9 22,6	17,1 19,2 22,5	18,3 20,9 24,3	19,8 22,0 25,1	17,6 20,4 22,6	9,7 13,2 19,1	4,2 7,3 10,4	2,5 5,9 5,4	2,5 12,8 25,1	16.12. 23.08.	1,2 27,6	17.12.2009 17.07.2010
729	=	Nötsch 212753 Z0442 TM Gail	2,3 3,7 4,8	2,7 4,1 5,4	4,0 5,8 7,9	7,0 8,6 10,4	9,1 10,9 13,2	10,4 11,4 13,3	11,8 13,3 15,2	13,0 14,2 15,8	11,2 13,3 14,8	7,1 9,2 11,9	4,4 6,3 8,7	2,9 4,5 6,3	2,3 8,8 15,8	06.01. 25.08.	- 0,2 20,3	11.01.2006 15.07.2010
730	=	Thörl 212761 Z1595 TM Gailitz	2,5 4,5 6,2	2,5 4,6 6,3	2,6 5,6 9,0	5,3 8,0 11,7	6,6 9,8 14,4	8,6 10,8 14,7	8,5 11,6 16,0	9,8 12,0 15,4	9,3 11,6 14,2	5,4 8,6 11,8	4,2 6,5 9,4	3,3 5,4 7,6	2,5 8,3 16,0	23.01. 12.07.	- 0,1 16,9	05.03.2006 25.07.2006
731	=	Federaun 212787 Z2430 TM Gail	1,0 3,5 5,4	1,6 4,1 6,2	3,3 6,1 9,5	5,8 9,2 12,3	7,0 11,7 15,4	8,8 12,2 15,6	11,4 14,4 17,4	12,1 15,3 17,9	9,5 14,0 16,7	5,1 9,2 13,2	4,0 6,3 9,9	2,0 4,5 7,5	1,0 9,2 17,9	06.01. 21.08.	- 0,4 21,0	10.01.2002 03.08.1971
732	=	Faak (Bundessportheim) 212795 Z0936 TM Faaker See	2,6 3,7 4,8	3,1 3,9 5,3	3,9 5,5 10,4	7,6 11,8 15,7	13,5 16,8 21,1	17,7 19,7 24,5	18,2 21,7 25,5	20,7 22,8 25,7	19,2 21,5 23,7	11,5 15,1 20,2	6,5 9,2 11,5	3,8 5,4 6,8	2,6 13,1 25,7	01.01. 24.08.	0,4 28,1	03.04.1987 17.07.2010
734	=	Miklauzhof 212852 Z2431 TM Vellach	1,9 4,3 6,8	2,5 4,8 6,6	3,3 6,0 9,7	6,0 9,2 12,6	7,1 10,7 15,0	8,3 11,5 15,0	9,1 12,4 16,2	9,4 13,0 16,1	9,4 12,0 15,0	3,9 8,1 11,8	3,4 5,9 9,8	2,3 4,9 8,2	1,9 8,6 16,2	06.01. 09.07.	0,1 18,5	19.02.1996 01.08.1983
735	=	Maitratten 212860 Z1717 TM Gurk	- 0,1 1,6 4,6	- 0,1 2,1 4,9	0,0 3,5 8,5	2,2 6,2 11,6	3,0 8,6 15,7	6,4 9,9 14,1	6,1 10,7 16,2	7,2 11,7 16,6	7,5 10,9 15,1	2,8 6,2 11,8	0,3 3,4 8,7	- 0,1 2,1 5,5	- 0,1 6,4 16,6	04.01. 22.08.	- 0,5 18,5	15.12.2007 17.07.2010
738	=	Grades 213306 TM Metnitz	0,0 1,7 4,4	0,0 2,2 5,0	0,0 3,8 8,6	3,0 7,2 12,4	4,0 9,8 16,5	7,5 11,0 14,9	7,6 11,9 17,2	8,2 12,6 16,6	8,7 11,8 15,2	3,9 7,5 12,4	0,6 4,1 9,1	0,0 2,3 5,4	0,0 7,2 17,2	03.01. 13.07.	0,0 18,3	03.02.2010 17.07.2010
744	=	Hüttenberg 212928 Z0292 TM Görtschitz	0,1 1,2 3,7	0,1 1,6 3,5	0,2 3,1 7,6	3,1 6,8 11,4	3,9 9,6 15,8	8,2 11,5 15,0	7,9 12,2 17,0	8,5 12,8 16,0	8,8 11,8 14,7	3,6 6,8 11,5	0,6 3,5 8,2	0,2 1,9 4,6	0,1 6,9 17,0	03.01. 13.07.	0,1 17,5	20.12.2009 14.07.2010
746	=	St.Georgen 213801 Z2446 TM Längsee	2,7 3,4 4,4	1,8 3,4 4,3	3,4 5,2 10,7	9,6 13,2 16,6	14,3 18,0 22,6	20,9 22,2 25,1	21,1 23,1 26,4	21,6 23,9 26,6	19,9 22,6 25,0	12,0 15,7 20,8	6,5 9,5 12,1	2,1 4,9 6,9	1,8 13,8 26,6	04.02. 24.08.	1,4 27,4	16.02.2010 17.07.2010
750	=	Zollfeld 212951 Z0786 TM Glan	1,1 3,0 4,9	1,8 3,9 6,0	2,5 6,4 10,7	6,7 10,8 13,9	8,9 13,4 18,2	11,5 14,8 17,5	11,4 15,0 19,0	11,7 15,5 18,4	11,0 14,2 17,3	5,6 9,1 13,4	2,8 5,8 9,9	1,0 3,5 6,0	1,0 9,6 19,0	22.12. 11.07.	- 0,5 22,6	29.01.1989 19.07.2007
752	=	Keutschach (See) 213488 Z1089 TM Keutschacher See	2,9 3,9 4,4	3,0 4,1 4,5	4,2 6,1 11,7	8,5 13,5 17,1	14,7 18,4 22,9	20,3 21,9 24,6	21,1 23,2 26,0	21,5 23,8 26,7	19,8 22,4 25,6	11,8 15,7 21,5	6,7 9,5 11,9	2,5 5,2 7,0	2,5 14,0 26,7	31.12. 24.08.	1,3 28,4	05.01.2009 17.07.2010
753	=	Pörtschach am Wörther See 212985 Z0492 TM Wörther See	2,7 3,7 4,7	2,8 3,4 4,0	3,0 5,0 10,2	7,4 12,4 16,9	14,3 17,9 22,5	20,1 21,8 24,7	21,4 23,2 25,8	21,8 23,9 26,5	20,2 22,6 24,9	12,7 16,3 21,1	7,3 10,3 12,7	4,7 6,2 7,8	2,7 13,9 26,5	24.01. 24.08.	- 0,2 28,6	27.02.2001 28.07.1945
757		Zell 213033 Z2433 TM Glan	2,1 3,8 5,3	2,4 4,5 6,2	3,5 7,0 11,2	8,7 12,0 15,0	10,7 14,9 19,2	14,6 17,7 20,9	14,5 18,2 21,6	16,5 19,0 21,6	13,6 17,4 19,8	8,3 11,9 16,6	5,6 8,2 11,6	3,1 5,5 7,8	2,1 11,7 21,6	05.01. 14.07.	1,5 23,2	02.02.2010 17.07.2010
758	=	Gumisch 213041 Z2434 TM Gurk	0,7 2,8 4,9	1,2 3,7 5,7	3,0 6,4 10,4	7,4 11,0 14,1	9,5 13,7 18,6	11,6 15,2 17,7	12,4 16,2 20,2	13,3 16,7 19,7	9,8 13,5 17,1	5,5 8,4 12,3	2,6 5,1 9,0	0,6 2,9 5,3	0,6 9,6 20,2	21.12. 14.07.	- 0,2 22,7	16.02.1985 23.06.2002
759	=	Unterburg 213348 Z2441 TM Klopeiner See	3,1 3,6 4,0	3,3 3,9 4,6	3,3 5,8 12,4	8,9 13,5 18,4	12,9 18,5 23,7	20,9 22,5 25,5	21,3 23,6 27,3	21,6 24,2 27,9	20,1 22,9 25,4	12,5 16,3 21,6	6,8 9,9 12,5	3,6 5,5 6,9	3,1 14,2 27,9	01.01. 25.08.	1,3 28,1	19.01.2010 14.07.2010
761	=	Lavamünd-OWF 213173 F0721 Z2437 TM Drau	0,6 2,0 3,2	0,9 2,4 3,9	2,9 5,5 9,1	8,5 11,1 12,6	12,1 13,9 15,7	12,6 13,9 15,4	14,1 16,8 19,3	14,9 17,3 19,5	11,4 16,1 19,1	7,2 10,2 14,2	3,2 6,2 7,9	1,7 2,8 3,4	0,6 9,9 19,5	06.01. 27.08.	- 0,5 22,2	14.01.2006 11.08.1992

Monats- und Jahresmittel der Wassertemperaturen mit Extremwerten

Nr.	Schreibgerät	Messstelle Mst.Nr. Fußnotencode Beob. Zeit Gewässer		Niederste Mittlere Wassertemperaturen in °C Höchste														Niederste und höchste beobachtete Wassertemperatur vor dem Berichtsjahr	
				I	II	III	IV	V	VI	VII	VIII	IX	X	XI	XII	Jahr	Datum	°C	Datum
764		St.Jakob		0,1	0,1	0,1	3,8	5,2	9,0	9,7	9,6	10,0	4,3	1,4	0,1	0,1	03.01.	0,1	20.12.2009
		213314	TM	2,0	2,3	4,4	8,5	11,3	13,3	14,4	15,1	14,1	8,5	4,7	2,8	8,5			
		Weißenbach		4,9	4,7	9,5	13,1	16,9	17,4	19,7	19,4	17,8	14,1	10,5	5,8	19,7	13.07.	20,2	15.07.2010
765	=	Fischering		0,0	0,3	1,0	5,2	7,1	9,2	10,5	10,0	9,3	4,1	1,4	0,5	0,0	06.01.	- 0,3	25.01.2006
		213371 Z2420	TM	1,7	2,4	4,8	9,4	12,4	14,1	15,8	16,1	14,5	8,2	4,4	2,8	8,9			
		Lavant		4,7	4,4	9,8	13,3	17,6	17,9	21,1	20,2	18,3	13,5	10,0	5,8	21,1	13.07.	24,0	19.06.2002
766	=	Krottendorf		0,1	0,8	2,0	7,1	9,1	11,2	12,0	12,2	10,6	5,8	2,6	1,2	0,1	06.01.	- 0,3	08.02.2005
		213090 Z2436	TM	2,5	3,3	6,2	11,0	14,2	15,9	17,6	18,0	16,3	9,7	5,9	4,0	10,4			
		Lavant		5,2	5,4	11,2	15,1	19,7	19,2	23,7	22,2	20,2	15,3	10,9	7,1	23,7	14.07.	26,8	21.07.2003

Hydrographisches Verzeichnis der Schwebstoffmessstellen mit Evidenzdaten

Pegel	Mess-stellen-nummer	Gewässer	Land	Lage km	Pegel-nullpunkt m ü.A	Einzugs-gebiet km^2	Beobachtungsbeginn Sonde	Beobachtungsbeginn Proben	Seite
RHEINGEBIET									
Gisingen	200147	Ill	V	4.39	434.30	1281.0	2004	2004	375
Lustenau (Höchsterbrücke)	200196	Rhein	V	85,38	394,04	6110,1	2007	2007	376
DONAUGEBIET OBERHALB DES INN									
Lechaschau	201087	Lech	T	173,41	836,09	1012,2	2008	2008	377
INNGEBIET OBERHALB DER SALZACH									
Landeck-Bruggen	202036	Sanna	T	0,17	776,67	727,0	2008	2008	378
Vent (oberh. Niedertalbach)	201350	Rofenache	T	0,05	1891,01	98,1	2006	2006	379
Tumpen	201434	Ötztaler Ache	T	11,94	931,10	785,5	2006	2006	380
Innsbruck (oberh. Sill)	201525	Inn	T	298,51	568,46	5771,6	2004	2004	381
Innsbruck-Reichenau	201624	Sill	T	0,85	567,39	854,4	2008	2008	382
Hart im Zillertal	201780	Ziller	T	7,62	530,95	1094,7	2006	2006	383
Rattenberg	201814	Inn	T	250,01	508,20	8508,7	2008	2008	384
Bruckhäusl	201863	Brixentaler Ache	T	3,75	524,34	322,3	2007	2007	385
Oberaudorf	230102	Inn	T	211,00	464,41	9712,0	2008	2008	386
Kössen-Hütte	202382	Großache	T	100,55	588,93	701,4	2007	2007	387
INNGEBIET UNTERHALB DER SALZACH									
Schärding (Schreibpegel)	206201	Inn	O	16,25	299,80	25663,8	2008	2008	388
TRAUNGEBIET									
Wels-Lichtenegg	206391	Traun	O	33,25	309,00	3387,1	2002	2002	389
ENNSGEBIET									
Trautenfels	210740	Enns	ST	174,03	639,96	1490,3	2008	2008	390
Steyr (Ortskai)	205922	Enns	O	30,88	280,97	5915,4	2006	2006	391
DONAUGEBIET ZWISCHEN ENNS UND MARCH									
Hainburg (Straßenbrücke)	207480	Donau	N	1886,24	136,00	104177,7	2008	2008	392
LEITHAGEBIET									
Deutsch Brodersdorf	214031	Leitha	N	83,18	192,56	1598,9	2011	2005	393
MURGEBIET									
Gestüthof	211086	Mur	ST	270,81	776,30	1700,3	2009	2009	394
Kapfenberg-Diemlach	211268	Mürz	ST	2,80	485,94	1364,5	2009	2009	395
Leibnitz	211458	Sulm	ST	5,65	262,98	1102,5	2007	2007	396
Mureck (Schreibpegel)	211490	Mur	ST	21,69	224,23	9769,9	2006	2006	397
DRAUGEBIET									
Lienz-Falkensteinsteg	231092	Drau	T	228.09	679.87	668.0	2006	2006	398
Lienz	212167	Isel	T	0.90	667.20	1198.7	2006	2006	399
Dellach	213660	Drau	K	199.89	599.73	2197.3	2007	2007	400
Amlach	213215	Drau	K	153.01	522.79	4789.6	2009	2009	401
Federaun	212787	Gail	K	8.55	498.54	1304.9	2009	2009	402
Lavamünd	213173	Drau	K	5.60	338.00	11051.8	2008	2008	403

Erläuterungen zur Schwebstoffmessung

Die Erhebung des Wasserkreislaufes hat sich lt. Wasserrechtsgesetz neben Oberflächengewässern, Grundwasser und Quellen, Niederschlag und Verdunstung auch auf die Feststoffe in den Gewässern hinsichtlich Verteilung nach Menge und Dauer zu beziehen. Dieser gesetzlichen Verpflichtung wird insoweit nachgekommen, als die Daten der Schwebstoffe, die gemeinsam mit Geschiebe und Schwimmstoffen die Feststoffe bilden, erhoben und im Hydrographischen Jahrbuch veröffentlicht werden.

Um die zeitliche und räumliche Variabilität des Schwebstofftransportes mit ausreichender Genauigkeit zu erfassen, wird in der österreichischen Monitoringstrategie eine Kombination aus direkter und indirekter Messmethodik angewendet. Eine ausführliche Beschreibung der Monitoringstrategie, sowie der Auswertung und Interpretation der Schwebstoffdaten ist im Leitfaden „Schwebstoffe im Fließgewässer – Leitfaden zur Erfassung des Schwebstofftransportes“, der im Jahr 2008 vom BMLFUW herausgegeben wurde, enthalten. Die Erhebung und Auswertung der im Hydrographischen Jahrbuch veröffentlichten Daten basiert auf den Angaben dieses Leitfadens bzw. allfälligen Weiterentwicklungen, weshalb die Methodik im Folgenden nur in gekürzter Form wiedergegeben wird.

Die Messstellen werden als kontinuierliche Schwebstoffmessstellen betrieben, an denen optische Sonden die Trübung des Wassers im 15-Minuten-Takt erfassen. Diese Sondenaufzeichnungen werden von der Korngrößenverteilung der Schwebstoffe beeinflusst, weshalb Schwebstoffproben in Sondennähe gewonnen werden, die zur Kalibrierung der Ganglinie mittels Sondenbeiwert dienen. Zusätzlich wird die Verteilung der Schwebstoffkonzentration über das Querprofil mittels Vielpunktentnahmen oder ADCP-Messungen – kombiniert mit Probenentnahmen – bestimmt und daraus eine mittlere Schwebstoffkonzentration errechnet.
Bei der Auswertung werden diese Größen über Korrekturfaktoren (Sonden- und Querprofilbeiwert) miteinander verknüpft, sodass eine Ganglinie der mittleren Schwebstoffkonzentration errechnet wird, deren Mittelwerte sowie Minima und Maxima in den folgenden Seiten dargestellt werden. Durch Multiplikation der Schwebstoffkonzentration mit dem Durchfluss wird der Schwebstofftransport berechnet, aus dem – über den jeweiligen Zeitraum aufsummiert – in weiterer Folge die veröffentlichten Tages-, Monats- und Jahresfrachten ermittelt werden.

Die angeführten Korngrößenverteilungen stellen Punktwerte dar und geben nicht die Verteilung des Querprofils wieder, weshalb sie lediglich als Richtwerte verstanden werden können.

Schwebstoffdaten wurden für das Jahr 2008 das erste Mal im vorliegenden Hydrographischen Jahrbuch veröffentlicht und es kann daher auf keine längeren Reihen wie z.B. bei den Abflussdaten zurückgegriffen werden. Dadurch können nur von einigen Messstellen Vergleichsreihen oder langfristige Jahresmittel angegeben werden.

Die angegebenen Einzugsgebietsflächen, die auch für die Berechnung des Schwebstoffabtrags herangezogen wurden, entsprechen den natürlichen Einzugsgebieten der Gewässer. Infolge Kraftwerksbeeinflussung (direkter Speicherrückhalt, Überleitungen, welche im Hochwasserfall unwirksam sein können etc.), aber auch durch natürliche Schwebstoffsenken wie z.B. Seen, können Schwebstoffe dauernd oder zeitweise zurückgehalten oder zum Teil (Speicherspülungen) wieder remobilisiert werden. Dadurch kann sich das schwebstoffwirksame Einzugsgebiet vom natürlichen Einzugsgebiet eines Gewässers unterscheiden und die transportierten Frachten (erheblich) beeinflussen.

2011
Schwebstoffkonzentration und Schwebstofftransport

Mst.-Nr.:	200147	Messstellenname:	Gisingen	Seehöhe (PNP) [müA]:	434.30
		Gewässer:	Ill	Einzugsgebiet [km²]:	1281
		Art:	kontinuierliche Schwebstoffmessstelle	Beobachtungsbeginn:	01.01.2004

Tagesmittel der Schwebstoffkonzentration und des Abflusses

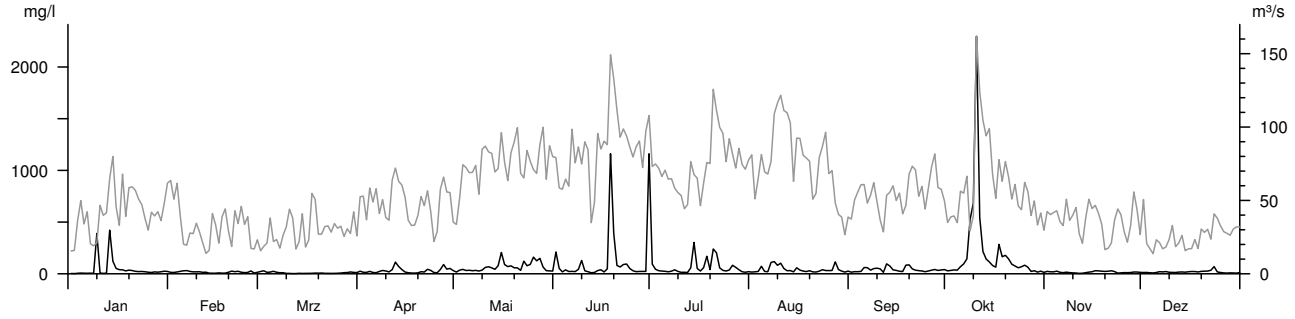

Tagesfracht in 1000 t

Mon	I	II	III	IV	V	VI	VII	VIII	IX	X	XI	XII
1	.0041	.0847	.0302	.0988	.0855	1.378	.6773	.1213	.0730	.1422	.1054	.0542
2	**.0027**	.0578	.0426	.0727	.1831	.2763	.2990	.0942	.1216	.1648	.1100	.0216
3	.0213	.0870	.0229	.0470	.3427	.0989	.2036	.1616	.1226	.1592	.0916	.0145
4	.0311	.0712	.0495	.1349	.2274	.2378	.1743	.5029	.1543	.1444	.1203	.0096
5	.0182	.0433	.0385	.0577	.2203	.1361	.1682	.1419	.3997	.4038	.0632	.0337
6	.0219	.0446	.0257	.0584	.2124	.2024	.1217	.1480	.2852	.5716	.0473	.0381
7	.0107	.0490	.0160	.1026	.2217	.1533	.1997	1.043	.1890	.9495	.0945	.0269
8	.0081	.0353	.0199	.1648	.1437	.3714	.2470	1.123	.3283	1.177	.0392	.0334
9	.6190	.0395	.0087	.0908	.2688	.7526	.1294	.8555	.2847	1.969	.0349	.0301
10	.0283	.0322	.0140	.0830	.5024	.2235	.0806	1.088	.2017	**47.08**	.0330	.0439
11	.0157	.0202	.0062	.2789	.5083	.1504	.0742	.5068	.0755	6.142	.0105	.0201
12	.0170	.0182	.0035	.9758	.4210	.0318	.0544	.2804	.5560	1.924	.0124	.0305
13	2.852	.0076	.0074	.4288	.2802	.0771	.4618	.2786	.3736	1.207	.0512	.0443
14	.8360	.0106	.0098	.2423	.6021	.2872	1.799	.1136	.2252	1.007	.0824	.0213
15	.2042	.0090	.0062	.0975	1.601	.2893	.3353	.5444	.1591	.4910	.0931	.0297
16	.1196	.0123	.0086	.0321	.6312	.1406	.1348	.2900	.1413	.3531	.1647	.0332
17	.2306	.0124	.0223	.0281	.4632	.3679	.3411	.2039	.1156	2.095	.1328	.0429
18	.1043	.0144	.0244	.0225	.5717	20.79	.9836	.1665	.4482	1.047	.0921	.0266
19	.1802	.0248	.0138	.0400	.4677	4.791	.2898	.2387	.5160	1.242	.0354	.0621
20	.1682	.0327	.0156	.1304	.4924	.7744	2.911	.0918	.3289	.8332	.0416	.0622
21	.1216	.0612	.0122	.0850	.2079	.5117	2.010	.0941	.2354	.4401	.0567	.0742
22	.1014	.0702	.0109	.2589	.5749	.7162	.4800	.1948	.1563	.3959	.0714	.0781
23	.0998	.0612	.0097	.1746	.5951	.7340	.2776	.3006	.1626	.2554	.0284	.2141
24	.0748	.0386	.0137	.0269	.6007	.3723	.1945	.2617	.0871	.3856	.0414	.0699
25	.0357	.0451	.0131	.0406	.9589	.2021	.3160	.2053	.1702	.4535	.0306	.0467
26	.0661	.0427	.0170	.2464	.7371	.1534	.6995	.2119	.2612	.3323	.0226	.0185
27	.0633	.0104	.0205	.5246	1.187	.1793	.3458	.4002	.3182	.0933	.0444	.0175
28	.0594	.0251	.0258	.2932	.5730	.1534	.2846	.1858	.1990	.1569	.0883	.0204
29	.0689		.0338	.3262	.1955	.1943	.1279	.1151	.2261	.0721	.0676	.0205
30	.0936		.0464	.1095	.2204	13.94	.0957	.0415	.2239	.1216	.0307	.0180
31	.1061		.0254		.2008		.1521	.1470		.0642		.0578

Schwebstoffkonzentration in mg/l

Mon	I	II	III	IV	V	VI	VII	VIII	IX	X	XI	XII
Tag	2	12	11	17	1	12	12	3	3	31	27	1
Min.	<1	<1	<1	3	3	6	4	4	3	1	<1	<1
Mit.	46	16	9	30	66	133	62	42	41	207	16	18
Max	4196	441	66	410	477	5841	1300	416	410	6949	66	229
Tag	9	26	29	12	22	30	14	27	12	10	17	23

Schwebstofftransport in kg/s

Mon	I	II	III	IV	V	VI	VII	VIII	IX	X	XI	XII
Tag	2	13	12	18	1	13	12	3	3	31	27	4
Min.	<1	<1	<1	<1	<1	<1	<1	<1	<1	<1	<1	<1
Mit.	2	<1	<1	2	5	19	5	4	3	27	<1	<1
Max	141	8	3	43	53	974	117	40	38	2218	8	8
Tag	13	26	30	12	27	18	14	9	12	10	17	31

Jahreswerte

	Schwebstoffkonzentration in mg/l				Schwebstofftransport in kg/s			
	Berichtsjahr		Reihe 2006-2010		Berichtsjahr		Reihe 2006-2010	
	Wert	Datum	Wert	Datum	Wert	Datum	Wert	Datum
Min.	<1	27.11.	<1	31.12.07	<1	04.12.	<1	01.01.08
Mit.	58		110		5.82		11.5	
Max	6949	10.10.	22242	22.04.08	2218	10.10.	3977	17.09.06

Überschreitungsdauer der Schwebstoffkonzentration

Berichtsjahr (J) / Reihe 2006-2010(R)

Konzentration mg/l	Tage(J)	Tage(R)	mg/l	Tage(J)	Tage(R)	mg/l	Tage(J)	Tage(R)	mg/l	Tage(J)	Tage(R)
20000			6000	1	3	600	15	40	80	124	197
18000		1	4000	3	4	500	16	51	60	158	213
16000		1	2000	6	12	400	29	64	40	222	236
14000		1	1000	12	25	300	38	84	20	317	262
12000		1	900	12	27	200	56	119	10	345	277
10000		1	800	12	31	150	71	142	5	362	292
8000		1	700	12	35	100	105	177	0	365	365

Korngrößenverteilung

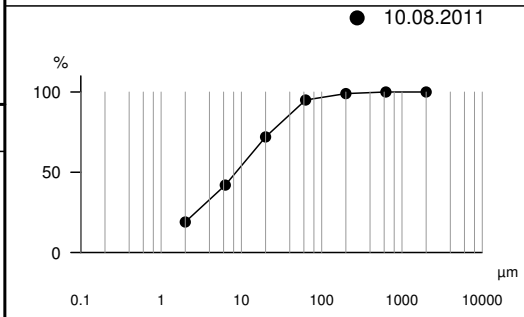

Datum: 10.08.2011
Zeit: 15:29 MEZ
Q = 125 m³/s
s_0 = 92 mg/l

Klassen [µm]	D [%]
0.2	
0.63	
2	19
6.3	42
20	72
63	95
200	99
630	100
2000	100
µm	

Monatsfracht und spez. Schwebstofffracht
Berichtsjahr / Reihe 2006-2010

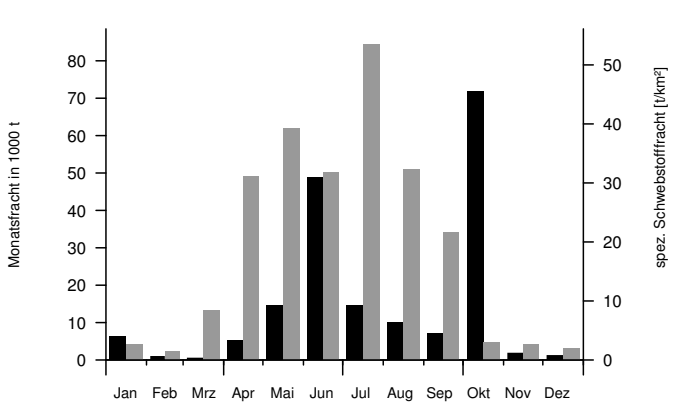

Jahresfracht und größte Tages- und Monatsfracht

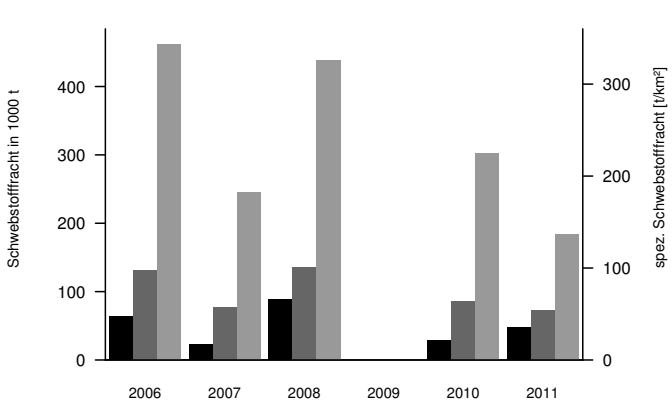

durch Kraftwerksrückgabe beeinflusst, am 30. Jun Unwetter im Bregenzerwald und im Rheintal, am 10. Okt Spitze durch Niederschläge entlang Alpennordseite, im Jän, Feb, Mrz, Apr, Nov und Dez n. erg. Daten erm., Fehljahre: 2009

OG 376

2011
Schwebstoffkonzentration und Schwebstofftransport

Mst.-Nr.:	200196	Messstellenname:	Lustenau (Höchsterbrücke)	Seehöhe (PNP) [müA]:	394.04
		Gewässer:	Rhein	Einzugsgebiet [km²]:	6110.1
		Art:	kontinuierliche Schwebstoffmessstelle	Beobachtungsbeginn:	01.01.2007

Tagesmittel der Schwebstoffkonzentration und des Abflusses

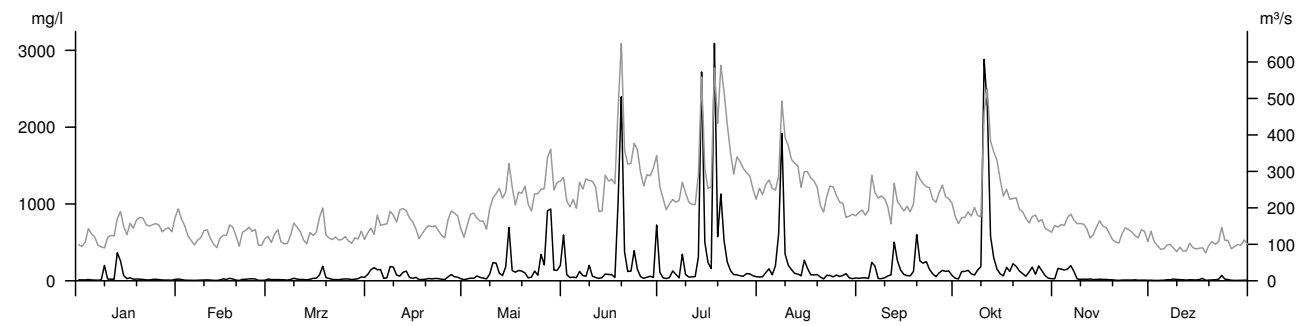

Tagesfracht in 1000 t

Mon	I	II	III	IV	V	VI	VII	VIII	IX	X	XI	XII
1	.1150	.4175	.2290	.9885	.1545	14.85	2.502	1.083	.5207	.5371	.3528	.0919
2	.0921	.2712	.1371	1.684	.3512	1.619	.7506	1.126	.6572	.3338	2.346	.0482
3	.1177	.1180	.1883	1.799	.6299	.7466	.4935	2.564	.5956	1.888	2.106	.0393
4	.2158	.0793	.1917	2.189	.5491	.9735	.8184	3.777	.5165	1.807	1.843	.0457
5	.1270	.0662	.1368	1.885	1.012	.7206	2.752	1.778	6.443	2.331	3.029	.0598
6	.1001	.0446	.1177	.4233	.6401	2.889	1.527	4.146	4.148	1.476	3.320	.1118
7	.0662	.0692	.0818	.5402	.4985	1.601	.7632	23.04	.5760	1.327	1.736	.1239
8	.0842	.0991	.2219	2.886	.3074	1.502	10.02	88.63	.5627	1.990	.3200	.1761
9	1.480	.1254	.5060	2.722	1.488	4.733	1.748	11.97	.7807	2.704	.2679	.1205
10	.2274	.1573	.3065	1.049	4.690	1.455	.9265	6.525	1.101	**179.9**	.2915	.1205
11	.2255	.0982	.2096	1.045	4.694	.9683	.9442	4.204	1.027	120.7	.2410	.1057
12	.2009	.0542	.1681	2.115	2.209	.5266	.9692	2.741	12.21	19.36	.2421	.0609
13	6.758	**.0345**	.1114	2.149	1.425	.7933	12.63	2.423	4.993	9.140	.1815	.1466
14	4.361	.1303	.2219	.6707	4.341	2.347	146.4	1.469	2.471	4.411	.2399	.1128
15	.8642	.3112	.3442	.4770	19.11	2.014	13.64	7.769	1.392	2.196	.3131	.0820
16	.3117	.2148	.3753	.5541	3.019	1.896	5.409	4.254	1.188	1.305	.2311	.1189
17	.6421	.4672	1.573	.1597	2.088	1.011	3.597	1.965	1.069	4.030	.2304	.2553
18	.2631	.3114	3.323	.2003	2.908	72.27	174.4	1.871	2.469	2.423	.1547	.0462
19	.3506	.1007	.4393	.2563	2.805	171.4	21.08	1.853	15.56	4.576	.1247	.0779
20	.3165	.0369	.3084	.4096	2.268	11.81	58.78	.8644	6.349	3.755	.0717	.1136
21	.2871	.2547	.1790	.3067	.7118	3.401	23.81	.3968	5.495	2.185	.0501	.1367
22	.1651	.2489	.1530	.4117	.8168	3.578	9.086	1.732	5.649	1.558	.1062	.1874
23	.1409	.3357	.1483	.3434	2.793	13.36	4.107	1.630	3.272	.8873	.1276	.8788
24	.2623	.3971	.2079	.2290	1.503	4.705	2.052	1.213	1.760	1.634	.1288	.2170
25	.2852	.3242	.2606	.1604	7.404	1.359	2.343	1.552	.9887	2.811	.1024	.1596
26	.2242	.0541	.2148	.7500	4.664	.7214	1.824	1.103	2.254	1.331	.1404	.0523
27	.1261	.0499	.1462	1.591	30.20	1.223	1.599	1.372	3.086	2.622	.0759	.0392
28	.1305	.0781	.2131	.9077	31.46	1.450	2.417	1.470	2.480	2.001	.1065	.0478
29	.1277		.2693	.7303	3.022	1.176	2.238	.5910	2.521	.9075	.1065	.0529
30	.0984		.6355	.3754	3.214	23.70	1.421	.4372	1.294	.4142	.0609	.0740
31	.3481		.4318		5.061		1.024	.5640		.3486		.0866

Schwebstoffkonzentration in mg/l

	I	II	III	IV	V	VI	VII	VIII	IX	X	XI	XII
Tag	31	20	2	18	1	13	3	22	1	31	29	27
Min.	3	3	3	10	8	19	24	9	22	14	4	3
Mit.	43	14	30	69	182	243	363	175	141	293	42	14
Max	1497	120	316	671	3393	9678	6944	3785	1105	8459	896	117
Tag	9	24	18	2	28	19	18	7	19	10	2	23

Schwebstofftransport in kg/s

	I	II	III	IV	V	VI	VII	VIII	IX	X	XI	XII
Tag	31	20	2	18	1	13	3	22	2	31	21	27
Min.	<1	<1	<1	<1	<1	3	4	1	3	1	<1	<1
Mit.	7	2	4	12	55	135	191	69	36	143	7	1
Max	238	27	83	95	1422	10691	6128	2317	354	7084	171	16
Tag	13	24	17	8	28	19	18	8	12	10	5	23

Jahreswerte

	Schwebstoffkonzentration in mg/l			Schwebstofftransport in kg/s		
	Berichtsjahr			Berichtsjahr		
	Wert	Datum		Wert	Datum	
Min.	3	20.02.		<1	20.02.	
Mit.	135			55.8		
Max	9678	19.06.		10691	19.06.	

Überschreitungsdauer der Schwebstoffkonzentration

Berichtsjahr (J)

Konzentration

mg/l	Tage(J)	mg/l	Tage(J)	mg/l	Tage(J)	mg/l	Tage(J)
20000		6000	3	600	42	80	179
18000		4000	6	500	54	60	215
16000		2000	14	400	65	40	269
14000		1000	20	300	81	20	323
12000		900	24	200	108	10	358
10000		800	28	150	122	5	365
8000	2	700	35	100	157	0	365

Korngrößenverteilung

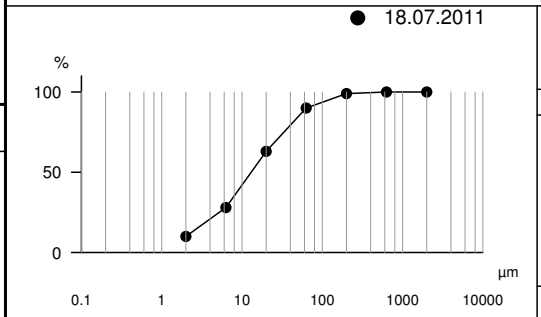

Datum: 18.07.2011
Zeit: 07:30 MEZ
Q = 633 m³/s
s_0 = 4791 mg/l

Klassen [µm]	D [%]
0.2	
0.63	
2	10
6.3	28
20	63
63	90
200	99
630	100
2000	100
µm	

Monatsfracht und spez. Schwebstofffracht Berichtsjahr / Reihe 2009-2010

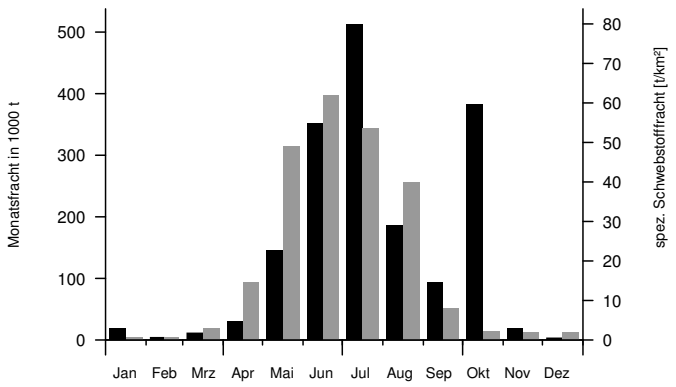

Jahresfracht und größte Tages- und Monatsfracht

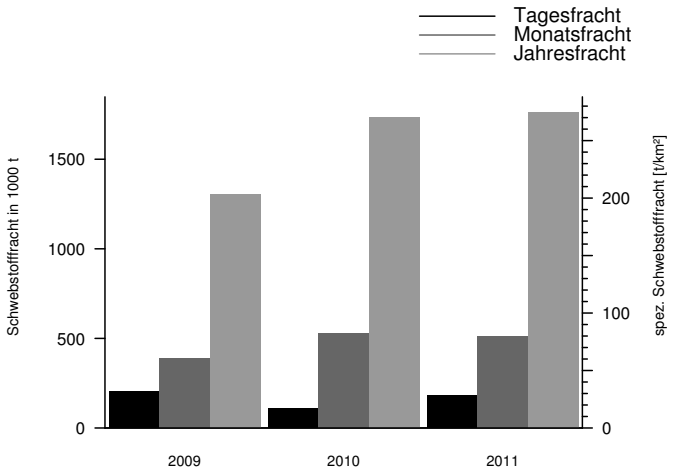

am 19. Jun Spitze durch Kaltfront mit Gewitter, am 10. Okt Spitze durch Niederschläge entlang Alpennordseite, im Jän, Apr, Mai, Jun, Jul, Aug, Sep u. Dez n. erg. Daten erm.

2011
Schwebstoffkonzentration und Schwebstofftransport

Mst.-Nr.:	201087	Messstellenname:	Lechaschau	Seehöhe (PNP) [müA]:	836.09
		Gewässer:	Lech	Einzugsgebiet [km²]:	1012.2
		Art:	kontinuierliche Schwebstoffmessstelle	Beobachtungsbeginn:	01.01.2008

Tagesmittel der Schwebstoffkonzentration und des Abflusses

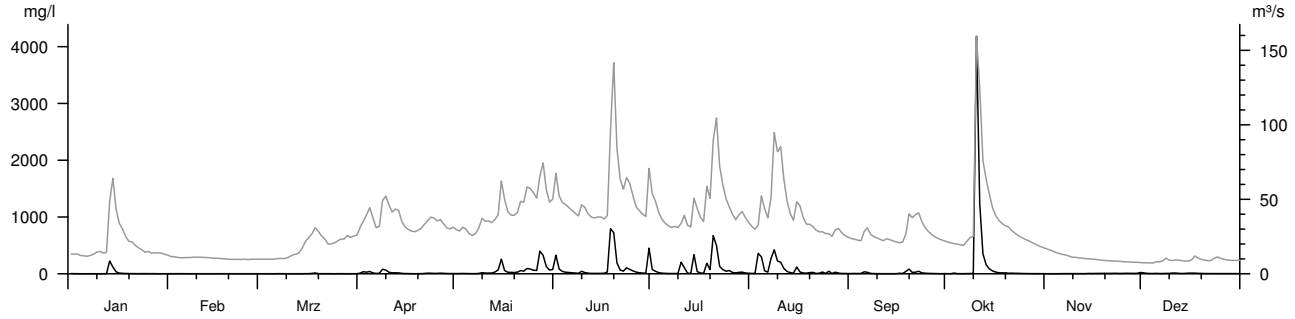

Tagesfracht in 1000 t

Mon	I	II	III	IV	V	VI	VII	VIII	IX	X	XI	XII
1	.0062	.0021	**.0011**	.0324	.0101	1.998	.3509	.0193	.0096	.0048	.0021	.0105
2	.0021	.0018	**.0011**	.1166	.0100	.3828	.1910	.0134	.0117	.0035	.0019	.0053
3	.0028	.0023	**.0011**	.0970	.0172	.1717	.0758	1.287	.0098	.0215	.0019	.0035
4	.0013	.0024	**.0011**	.1572	.0114	.1130	.0362	1.353	.0112	.0038	.0019	.0032
5	.0012	.0021	**.0011**	.0513	.0077	.0892	.0230	.2032	.1031	.0045	.0026	.0050
6	.0012	.0016	.0012	.0176	.0059	.0664	.0154	.0966	.0741	.0038	.0033	.0034
7	.0013	.0013	.0024	.0257	.0068	.0489	.0127	1.784	.0174	.0067	.0034	.0037
8	.0014	.0012	.0012	.3428	.0176	.0319	.0147	3.535	.0088	.0096	.0032	.0063
9	.0016	.0015	.0012	.3073	.0632	.1789	.0140	1.692	.0055	.0118	.0031	.0052
10	.0017	.0016	.0013	.1110	.0412	.0851	.7788	1.538	.0044	**102.0**	.0030	.0106
11	.0017	.0012	.0015	.0615	.0364	.0377	.3867	.5214	.0027	15.27	.0028	.0103
12	.0026	.0012	.0015	.0678	.0399	.0249	.0289	.1754	.0044	2.394	.0027	.0064
13	1.395	.0012	.0016	.0608	.0979	.0216	.0216	.0718	.0039	.8912	.0027	.0039
14	.6916	.0012	.0026	.0239	.2356	.0240	1.580	.0357	.0031	.4083	.0052	.0058
15	.1347	.0012	.0042	.0120	1.387	.0243	.1504	.5087	.0041	.1905	.0043	.0083
16	.0378	.0013	.0057	.0093	.2555	.0304	.0508	.1348	.0168	.1029	.0054	.0094
17	.0210	.0017	.0169	.0055	.0971	.1065	.0258	.0480	.0093	.0545	.0055	.0117
18	.0125	.0015	.0394	.0042	.0852	11.90	.9833	.0311	.1202	.0470	.0054	.0073
19	.0074	.0013	.0073	.0056	.0770	9.846	.3270	.0597	.2938	.0457	.0063	.0056
20	.0071	**.0011**	.0038	.0078	.1024	1.467	6.349	.0685	.0774	.0262	.0054	.0038
21	.0043	**.0011**	.0041	.0165	.2344	.3686	5.111	.0158	.1002	.0270	.0052	.0033
22	.0040	**.0011**	.0041	.0349	.1961	.2275	.8028	.0270	.1654	.0217	.0065	.0032
23	.0043	**.0011**	.0028	.0332	.4667	.6054	.3807	.0800	.0491	.0177	.0056	.0036
24	.0044	.0013	.0024	.0243	.4237	.3996	.1964	.0132	.0288	.0122	.0046	.0033
25	.0034	**.0011**	.0036	.0224	.2963	.2293	.2274	.1098	.0183	.0088	.0056	.0034
26	.0031	**.0011**	.0047	.0337	.2645	.1141	.0793	.0097	.0132	.0073	.0065	.0030
27	.0028	**.0011**	.0039	.0233	2.816	.0695	.0505	.0860	.0096	.0061	.0051	.0029
28	.0016	**.0011**	.0033	.0135	2.218	.0452	.0873	.0357	.0066	.0050	.0052	.0029
29	.0016		.0028	.0117	.6329	.0356	.1057	.0130	.0041	.0052	.0053	.0029
30	.0015		.0035	.0111	.2762	3.259	.0490	.0128	.0063	.0043	.0133	.0030
31	.0014		.0031		.3326		.0281	.0088		.0032		.0031

Schwebstoffkonzentration in mg/l

Mon	I	II	III	IV	V	VI	VII	VIII	IX	X	XI	XII
Tag	3	7	23	17	7	16	10	31	11	5	1	9
Min.	1	1	1	2	2	5	4	3	1	1	1	2
Mit.	15	2	2	16	65	109	89	78	13	202	6	7
Max	733	4	27	223	1518	2891	1863	2104	234	11475	539	21
Tag	13	24	17	8	27	18	10	3	19	10	30	17

Schwebstofftransport in kg/s

Mon	I	II	III	IV	V	VI	VII	VIII	IX	X	XI	XII
Tag	31	14	1	17	6	16	9	31	14	5	4	7
Min.	<1	<1	<1	<1	<1	<1	<1	<1	<1	<1	<1	<1
Mit.	<1	<1	<1	<1	4	12	7	5	<1	45	<1	<1
Max	52	<1	<1	10	138	612	209	89	10	4101	2	<1
Tag	13	3	17	8	27	18	20	3	19	10	30	17

Jahreswerte

	Schwebstoffkonzentration in mg/l				Schwebstofftransport in kg/s			
	Berichtsjahr		Reihe 2008-2010		Berichtsjahr		Reihe 2008-2010	
	Wert	Datum	Wert	Datum	Wert	Datum	Wert	Datum
Min.	1	05.10.	<1	11.10.10	<1	14.02.	<1	13.03.10
Mit.	51		107		6.41		12.5	
Max	11475	10.10.	28658	12.07.10	4101	10.10.	2638	18.07.10

Überschreitungsdauer der Schwebstoffkonzentration

Berichtsjahr (J) / Reihe 2008-2010(R)

Konzentration

mg/l	Tage(J)	Tage(R)	mg/l	Tage(J)	Tage(R)	mg/l	Tage(J)	Tage(R)	mg/l	Tage(J)	Tage(R)
20000		1	6000	1	3	600	18	32	80	68	120
18000		1	4000	1	4	500	21	40	60	79	134
16000		1	2000	4	10	400	23	52	40	96	153
14000		1	1000	11	20	300	28	66	20	132	200
12000		2	900	12	24	200	38	83	10	174	251
10000	1	2	800	14	25	150	41	92	5	231	292
8000	1	3	700	15	28	100	59	110	0	365	365

Korngrößenverteilung

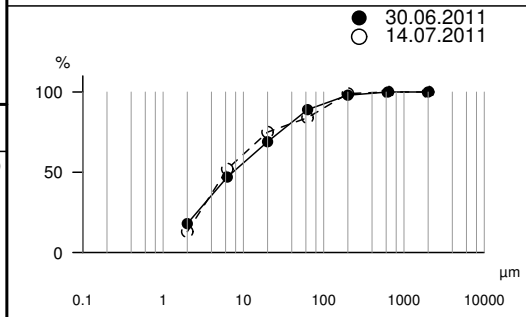

Datum: 14.07.2011
Zeit: 08:40 MEZ
Q = 53 m³/s
s_0 = 712 mg/l

Klassen [µm]	D [%]
0.2	
0.63	
2	13
6.3	52
20	75
63	84
200	99
630	100
2000	100
µm	

Monatsfracht und spez. Schwebstofffracht Berichtsjahr / Reihe 2008-2010

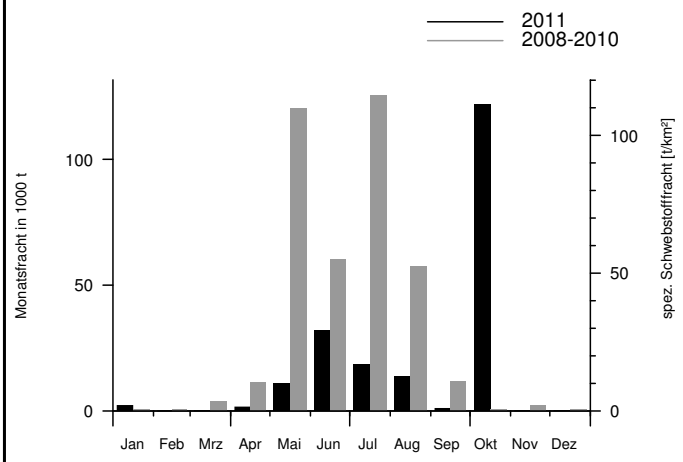

Jahresfracht und größte Tages- und Monatsfracht

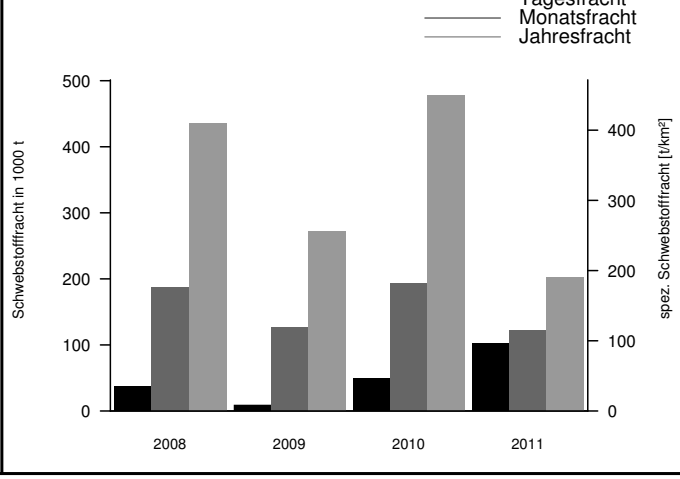

Q nach Erhebungen des E-Werkes Reutte, durch Kraftwerksbetrieb beeinflusst, am 10. Okt Spitze durch Niederschläge entlang Alpennordseite, vom Sep bis Dez zeitweise nach ergänzten Daten ermittelt

OG 378

2011
Schwebstoffkonzentration und Schwebstofftransport

Mst.-Nr.:	202036	Messstellenname:	Landeck-Bruggen	Seehöhe (PNP) [müA]:	776.67
		Gewässer:	Sanna	Einzugsgebiet [km²]:	727
		Art:	kontinuierliche Schwebstoffmessstelle	Beobachtungsbeginn:	01.01.2008

Tagesmittel der Schwebstoffkonzentration und des Abflusses

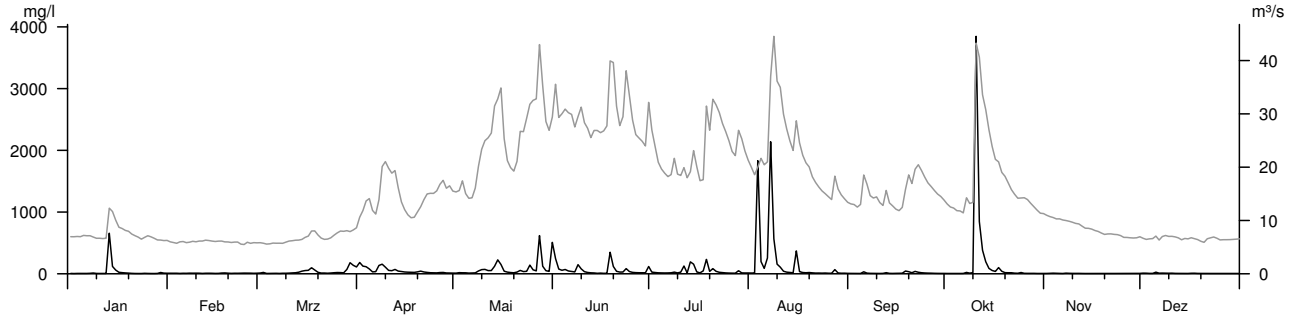

Tagesfracht in 1000 t

Mon	I	II	III	IV	V	VI	VII	VIII	IX	X	XI	XII
1	.0036	.0047	.0062	.1762	.0138	.7934	.0627	.0211	.0073	.0059	.0056	.0061
2	**.0025**	.0044	.0107	.1340	.0250	.1947	.0433	.0205	.0068	.0056	.0073	.0054
3	.0036	.0043	.0027	.1442	.0247	.1474	.0285	4.040	.0061	.0056	.0093	.0038
4	.0036	.0032	.0031	.0962	.0206	.1883	.0244	.3836	.0060	.0054	.0074	.0037
5	.0037	.0045	.0036	.0316	.0136	.1192	.0216	.1711	.0599	.0053	.0060	.0165
6	.0036	.0040	.0039	.0339	.0161	.0977	.0222	.4936	.0160	.0057	.0044	.0055
7	.0049	.0053	.0030	.2089	.0207	.0712	.0263	8.595	.0093	.0287	.0090	.0070
8	.0075	.0051	.0043	.2865	.0828	.4797	.0519	2.380	.0082	.0121	.0066	.0065
9	.0034	.0053	.0044	.2012	.1381	.2183	.0233	.4945	.0076	.0218	.0056	.0055
10	.0030	.0051	.0058	.0959	.1546	.0848	.0445	.3276	.0064	**21.70**	.0052	.0062
11	.0031	.0033	.0077	.0815	.1149	.0507	.2324	.1082	.0074	3.049	.0054	.0042
12	.0031	.0048	.0092	.1192	.1219	.0344	.0225	.0622	.0255	1.112	.0043	.0037
13	.7627	.0049	.0141	.0611	.3333	.0318	.4481	.0459	.0080	.5192	.0035	.0033
14	.1211	.0044	.0241	.0430	.6856	.0186	.3732	.0323	.0068	.2039	.0035	.0033
15	.0525	.0033	.0319	.0302	.4899	.0253	.0519	1.005	.0078	.1100	.0036	.0032
16	.0184	.0037	.0346	.0249	.0925	.0177	.0233	.0745	.0084	.0701	.0035	.0053
17	.0135	.0064	.0725	.0222	.0499	.0198	.0907	.0392	.0103	.1834	.0035	.0053
18	.0098	.0073	.0432	.0210	.0348	1.565	.6783	.0304	.0765	.0667	.0035	.0035
19	.0074	.0050	.0155	.0323	.0271	.4231	.0930	.0353	.0556	.0291	.0034	.0031
20	.0046	.0036	.0070	.0478	.0560	.1098	.2442	.0242	.0250	.0252	.0034	.0029
21	.0032	.0047	.0070	.0355	.1262	.0668	.1104	.0170	.0740	.0229	.0034	.0032
22	.0028	.0044	.0052	.0288	.0831	.0728	.0637	.0169	.0443	.0134	.0034	.0031
23	.0026	.0047	.0075	.0224	.1049	.2854	.0466	.0141	.0287	.0104	.0034	.0031
24	.0046	.0055	.0108	.0207	.3996	.1057	.0327	.0160	.0206	.0259	.0035	.0030
25	.0036	.0055	.0136	.0197	.1814	.0568	.0252	.0114	.0162	.0094	.0034	.0029
26	.0029	.0051	.0134	.0302	.1342	.0421	.0209	.0098	.0141	.0084	.0035	.0029
27	.0026	.0041	.0109	.0331	2.687	.0373	.0186	.1331	.0105	.0078	.0036	.0029
28	.0032	.0048	.0497	.0186	.3858	.0359	.1187	.0183	.0086	.0077	.0037	.0029
29	.0115		.1185	.0179	.1254	.0335	.0318	.0117	.0077	.0056	.0038	.0029
30	.0058		.0961	.0153	.0904	.3337	.0258	.0119	.0072	.0053	.0039	.0030
31	.0049		.0836		1.390		.0244	.0083		.0055		.0030

Schwebstoffkonzentration in mg/l

Mon	I	II	III	IV	V	VI	VII	VIII	IX	X	XI	XII
Tag	2	12	5	30	2	14	28	31	11	29	6	20
Min.	3	4	3	10	10	7	9	7	5	5	5	5
Mit.	35	9	36	52	88	60	43	198	13	187	6	8
Max	1584	49	1414	782	9049	2423	3953	25057	191	12739	55	78
Tag	13	18	29	7	31	18	13	3	18	10	3	1

Schwebstofftransport in kg/s

Mon	I	II	III	IV	V	VI	VII	VIII	IX	X	XI	XII
Tag	29	7	6	30	2	14	17	31	11	4	21	20
Min.	<1	<1	<1	<1	<1	<1	<1	<1	<1	<1	<1	<1
Mit.	<1	<1	<1	<1	3	2	1	7	<1	10	<1	<1
Max	25	<1	11	16	281	120	109	658	3	917	<1	<1
Tag	13	18	29	7	31	18	13	3	18	10	3	1

Jahreswerte

	Schwebstoffkonzentration in mg/l				Schwebstofftransport in kg/s			
	Berichtsjahr		Reihe 2008-2010		Berichtsjahr		Reihe 2008-2010	
	Wert	Datum	Wert	Datum	Wert	Datum	Wert	Datum
Min.	3	05.03.	<1	21.02.08	<1	06.03.	<1	21.02.08
Mit.	62		133		2.16		6.34	
Max	25057	03.08.	116392	12.07.10	917	10.10.	9323	12.07.10

Überschreitungsdauer der Schwebstoffkonzentration

Berichtsjahr (J) / Reihe 2008-2010(R)

Konzentration mg/l	Tage(J)	Tage(R)	mg/l	Tage(J)	Tage(R)	mg/l	Tage(J)	Tage(R)	mg/l	Tage(J)	Tage(R)
20000	1	3	6000	4	6	600	30	42	80	85	125
18000	1	3	4000	4	9	500	32	48	60	100	139
16000	1	4	2000	10	17	400	34	53	40	129	168
14000	2	4	1000	21	27	300	40	65	20	202	220
12000	3	5	900	23	30	200	48	79	10	264	276
10000	3	5	800	23	33	150	57	92	5	360	314
8000	4	5	700	29	39	100	75	112	0	365	365

Korngrößenverteilung

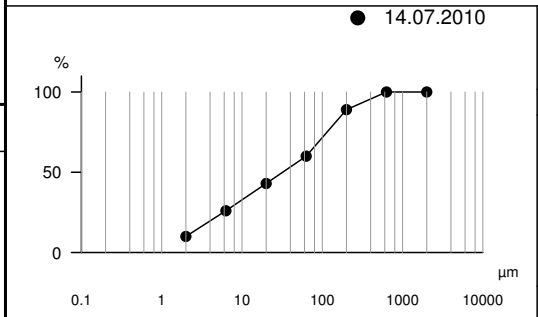

Datum: 14.07.2010
Zeit: 08:55 MEZ
Q = 36 m³/s
s_0 = 890 mg/l

Klassen [µm]	D [%]
0.2	
0.63	
2	10
6.3	26
20	43
63	60
200	89
630	100
2000	100
µm	

Monatsfracht und spez. Schwebstofffracht Berichtsjahr / Reihe 2008-2010

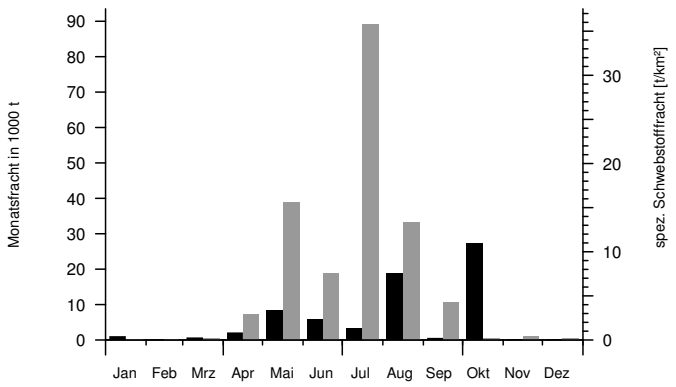

Jahresfracht und größte Tages- und Monatsfracht

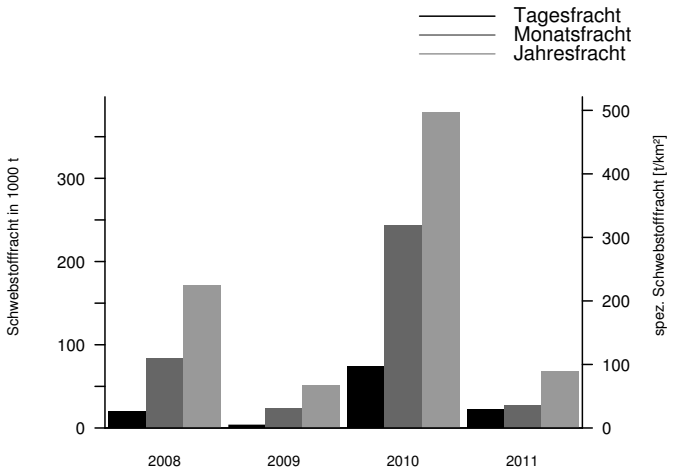

Q nach Erhebungen der VIW und des HD Tirol, durch Kraftwerksbetrieb beeinflusst, vom 28. bis 31. Mrz durch Bauarbeiten beeinflusst, im Jän, Nov und Dez nach ergänzten Daten ermittelt

2011
Schwebstoffkonzentration und Schwebstofftransport

OG 379

Mst.-Nr.:	201350	Messstellenname:	Vent (oberh. Niedertalbach)	Seehöhe (PNP) [müA]:	1891.01
		Gewässer:	Rofenache	Einzugsgebiet [km²]:	98.1
		Art:	kontinuierliche Schwebstoffmessstelle	Beobachtungsbeginn:	01.01.2006

Tagesmittel der Schwebstoffkonzentration und des Abflusses

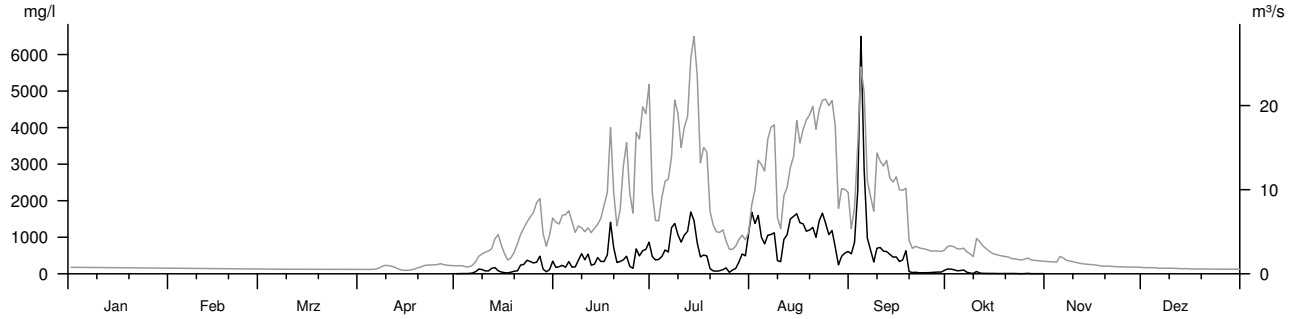

Tagesfracht in 1000 t

Mon	I	II	III	IV	V	VI	VII	VIII	IX	X	XI	XII
1					**.0003**	.0911	.4043	1.587	.3133	.0503		
2					.0004	.1063	.2074	1.669	.9018	.0488		
3					.0006	.1459	.2175	2.364	4.456	.0402		
4					.0005	.1144	.4610	1.256	**21.56**	.0262		
5					.0008	.2281	.7387	1.143	5.432	.0293		
6					.0021	.0989	.6617	1.791	1.290	.0359		
7					.0087	.0880	2.563	1.887	.8276	.0099		
8					.0255	.2115	2.574	1.836	.2354	.0045		
9					.0240	.2725	1.905	.2172	1.350	.0018		
10					.0192	.1791	1.208	.1685	1.377	.0334		
11					.0190	.2705	1.831	1.233	1.125	.0075		
12					.0414	.1019	2.268	1.345	.8969	.0036		
13					.0718	.1257	4.524	2.593	.9254	.0029		
14					.0335	.2335	3.840	2.720	.7022	.0023		
15					.0145	.2027	1.840	2.834	.8097	.0022		
16					.0065	.2509	.5430	2.751	.5206	.0016		
17					.0043	.4671	.8902	3.073	.4809	.0013		
18					.0089	2.815	.6520	2.634	.7125	.0013		
19					.0170	.6085	.0929	2.596	.0223	.0014		
20					.0268	.1540	.0393	2.899	.0088	.0013		
21					.1169	.2571	.0319	2.192	.0125	.0014		
22					.1400	.5529	.0378	3.424	.0081	.0012		
23					.2294	.7295	.0531	4.234	.0074	.0007		
24					.2198	.1800	.0580	3.340	.0078	.0004		
25					.2090	.0942	.0099	2.570	.0074	.0009		
26					.2651	1.120	.0263	2.691	.0088	.0020		
27					.4121	.7242	.0463	1.388	.0103	.0006		
28					.0503	1.289	.1338	.2287	.0118	.0004		
29					.0162	1.246	.2516	.7315	.0113	.0004		
30					.0576	1.711	.1797	.7051	.0271	.0006		
31					.2002		.5902	.8467		.0005		

Schwebstoffkonzentration in mg/l

Mon	I	II	III	IV	V	VI	VII	VIII	IX	X	XI	XII
Tag					5	25	26	28	30	25		
Min.					<1	67	27	46	15	1		
Mit.					134	426	601	1094	698	30		
Max					2058	5426	8100	6001	31832	528		
Tag					27	18	7	26	4	1		

Schwebstofftransport in kg/s

Mon	I	II	III	IV	V	VI	VII	VIII	IX	X	XI	XII
Tag					5	7	26	29	30	25		
Min.					<1	<1	<1	<1	<1	<1		
Mit.					<1	6	11	23	17	<1		
Max					23	173	292	226	1860	3		
Tag					27	18	7	26	4	1		

Jahreswerte

	Schwebstoffkonzentration in mg/l				Schwebstofftransport in kg/s			
	Berichtsjahr		Reihe 2006-2010		Berichtsjahr		Reihe 2006-2010	
	Wert	Datum	Wert	Datum	Wert	Datum	Wert	Datum
Min.	<1	05.05.	<1	17.04.06	<1	05.05.	<1	17.04.06
Mit.	496		463		9.51		7.98	
Max	31832	04.09.	36287	25.06.06	1860	04.09.	2487	17.07.10

Überschreitungsdauer der Schwebstoffkonzentration

Berichtsjahr (J) / Reihe 2006-2010(R)

Konzentration

mg/l	Tage(J)	Tage(R)	mg/l	Tage(J)	Tage(R)	mg/l	Tage(J)	Tage(R)	mg/l	Tage(J)	Tage(R)
20000	1		6000	3	6	600	102	111	80	146	154
18000	1		4000	13	13	500	109	119	60	149	158
16000	1		2000	41	44	400	114	126	40	157	165
14000	1	1	1000	78	91	300	126	132	20	160	174
12000	1	1	900	84	97	200	130	139	10	174	184
10000	1	2	800	88	101	150	134	145	5	180	188
8000	2	4	700	94	105	100	141	150	0	365	365

Korngrößenverteilung

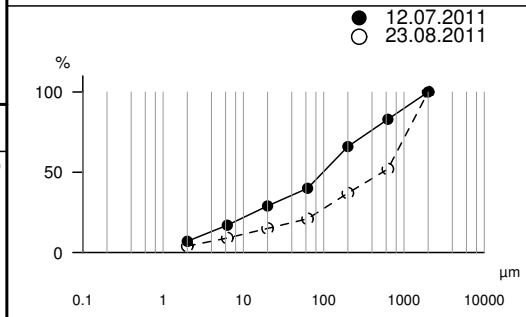

Datum: 23.08.2011
Zeit: 13:00 MEZ
Q = 39 m³/s
s_0 = 2868 mg/l

Klassen [µm]	D [%]
0.2	
0.63	
2	4
6.3	9
20	15
63	21
200	37
630	52
2000	100
µm	

Monatsfracht und spez. Schwebstofffracht
Berichtsjahr / Reihe 2006-2010

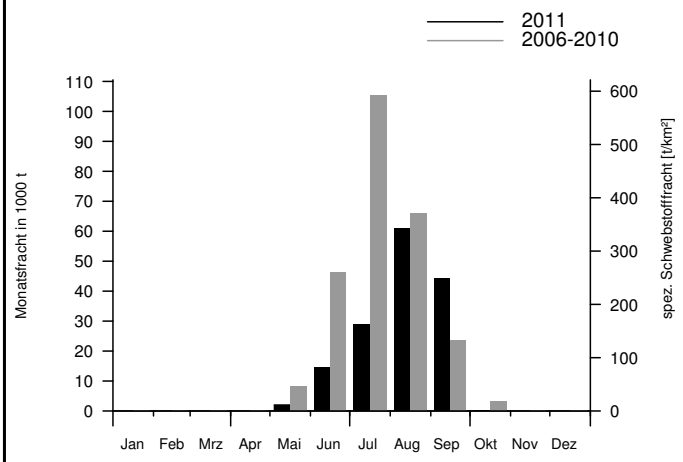

Jahresfracht und größte Tages- und Monatsfracht

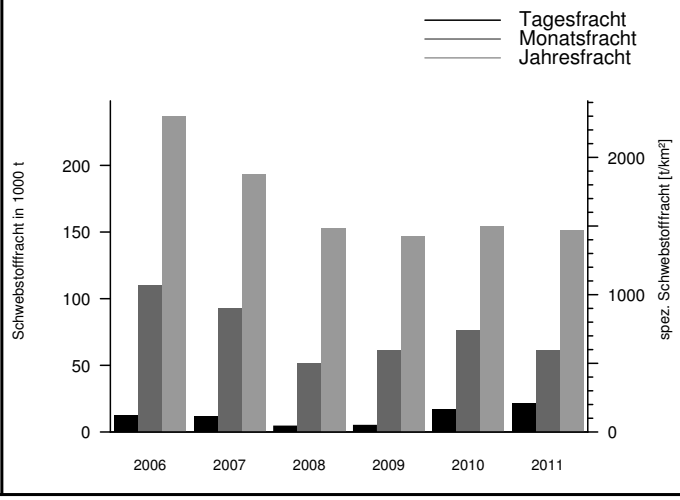

am 4. Sep Spitze durch starke Niederschläge, bis 30. Mrz und ab 14. Nov Sonde außer Betrieb, im Mai und Okt nach ergänzten Daten ermittelt

OG 380

2011
Schwebstoffkonzentration und Schwebstofftransport

Mst.-Nr.:	201434	Messstellenname:	Tumpen	Seehöhe (PNP) [müA]:	931.10
		Gewässer:	Ötztaler Ache	Einzugsgebiet [km²]:	785.5
		Art:	kontinuierliche Schwebstoffmessstelle	Beobachtungsbeginn:	01.01.2006

Tagesmittel der Schwebstoffkonzentration und des Abflusses

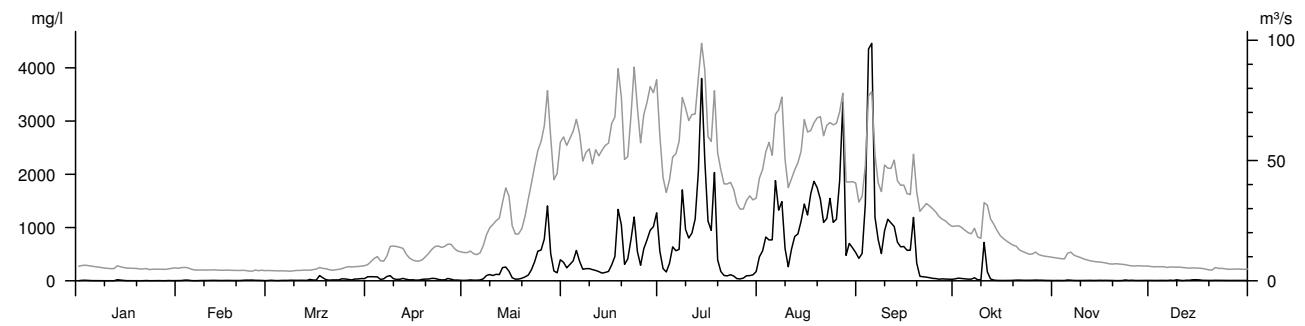

Tagesfracht in 1000 t

Mon	I	II	III	IV	V	VI	VII	VIII	IX	X	XI	XII
1	.0010	.0018	.0020	.0448	.0076	1.814	3.022	1.896	1.276	.0730	.0044	.0035
2	.0050	.0025	.0037	.0538	.0102	1.203	.8578	2.566	1.876	.0991	.0051	.0031
3	.0057	.0063	.0018	.0611	.0175	1.600	.5285	4.647	8.132	.0843	.0043	.0033
4	.0036	.0060	.0013	.0649	.0111	2.059	1.389	4.017	**43.09**	.0689	.0040	.0037
5	.0020	.0017	.0023	.0177	.0107	3.366	3.005	3.934	32.37	.0537	.0157	.0036
6	.0015	.0006	.0028	.0262	.0160	1.962	2.701	11.85	5.811	.0526	.0119	.0028
7	.0012	.0012	.0025	.0847	.0491	.9534	3.107	8.825	3.065	.1087	.0060	.0055
8	.0010	.0020	.0037	.1210	.1728	1.093	11.74	10.12	1.704	.0304	.0049	.0031
9	.0007	.0020	.0034	.0524	.2299	1.120	6.286	2.815	4.941	.0288	.0050	.0092
10	.0005	.0022	.0032	.0322	.2043	.8974	4.818	.8968	5.943	2.658	.0049	.0047
11	.0005	.0027	.0036	.0340	.2662	.9385	5.658	2.719	5.323	.5071	.0054	.0022
12	**.0004**	.0032	.0035	.0511	.2716	.7969	7.868	3.686	4.444	.0778	.0059	.0048
13	.0112	.0026	.0029	.0268	.7616	.6780	16.59	4.425	3.297	.0282	.0041	.0046
14	.0068	.0020	.0095	.0142	.8798	.7728	34.67	6.655	2.482	.0130	.0048	.0087
15	.0032	.0021	.0057	.0139	.5884	.8824	18.39	8.468	2.712	.0100	.0063	.0088
16	.0011	.0027	.0059	.0089	.1159	1.724	5.959	7.905	2.122	.0084	.0045	.0078
17	.0010	.0024	.0479	.0095	.0507	2.767	5.326	10.94	2.060	.0091	.0053	.0042
18	.0006	.0020	.0252	.0206	.0544	11.74	15.34	12.66	6.133	.0092	.0038	.0034
19	.0010	.0021	.0095	.0273	.0906	7.801	1.901	11.62	1.183	.0112	.0034	.0028
20	.0006	.0019	.0047	.0330	.1725	1.354	.7015	10.43	.2082	.0152	.0022	.0027
21	.0007	.0030	.0062	.0517	.3231	1.979	.3477	6.780	.2093	.0145	.0021	.0044
22	.0023	.0047	.0065	.0534	.7577	5.143	.3246	7.964	.1906	.0108	.0028	.0036
23	.0007	.0043	.0070	.0335	1.604	9.392	.4027	10.89	.1562	.0092	.0091	.0036
24	.0007	.0046	.0163	.0201	2.703	3.559	.3015	7.365	.1185	.0091	.0038	.0032
25	.0012	.0035	.0164	.0222	3.007	1.487	.1124	7.900	.1026	.0101	.0056	.0027
26	.0014	.0029	.0128	.0564	4.616	4.272	.0901	14.92	.0681	.0141	.0033	.0026
27	.0007	.0025	.0083	.0378	9.903	5.164	.1301	24.71	.0800	.0103	.0029	.0027
28	.0007	.0011	.0164	.0151	2.831	7.294	.2746	1.814	.0691	.0100	.0033	.0028
29	.0022		.0178	.0147	.6790	7.174	.3002	2.972	.0637	.0069	.0037	.0027
30	.0012		.0217	.0095	.6376	9.282	.3295	2.387	.0535	.0060	.0038	.0026
31	.0016		.0222		2.052		.5506	2.194		.0049		.0028

Schwebstoffkonzentration in mg/l

Mon	I	II	III	IV	V	VI	VII	VIII	IX	X	XI	XII
Tag	31	6	1	17	1	12	26	31	30	31	22	12
Min.	<1	<1	2	6	7	92	26	110	20	5	2	4
Mit.	4	7	21	37	220	508	722	1143	769	46	7	9
Max	31	44	292	547	3097	4612	9302	12904	20557	2460	58	107
Tag	13	24	14	7	27	18	14	26	4	10	23	16

Schwebstofftransport in kg/s

Mon	I	II	III	IV	V	VI	VII	VIII	IX	X	XI	XII
Tag	31	6	1	17	1	12	26	31	30	31	22	20
Min.	<1	<1	<1	<1	<1	4	<1	3	<1	<1	<1	<1
Mit.	<1	<1	<1	<1	12	39	57	82	54	2	<1	<1
Max	<1	<1	2	8	279	538	1309	1226	3235	112	<1	<1
Tag	13	3	17	7	27	18	14	26	4	10	23	16

Jahreswerte

	Schwebstoffkonzentration in mg/l				Schwebstofftransport in kg/s			
	Berichtsjahr		Reihe 2006-2010		Berichtsjahr		Reihe 2006-2010	
	Wert	Datum	Wert	Datum	Wert	Datum	Wert	Datum
Min.	<1	31.01.	<1	03.06.06	<1	31.01.	<1	03.06.06
Mit.	293		283		20.7		21.3	
Max	20557	04.09.	35737	15.08.10	3235	04.09.	8254	15.08.10

Überschreitungsdauer der Schwebstoffkonzentration

Berichtsjahr (J) / Reihe 2006-2010(R)

Konzentration mg/l	Tage(J)	Tage(R)	mg/l	Tage(J)	Tage(R)	mg/l	Tage(J)	Tage(R)	mg/l	Tage(J)	Tage(R)
20000	1	1	6000	5	5	600	95	91	80	164	159
18000	1	1	4000	14	10	500	99	97	60	180	171
16000	2	1	2000	44	30	400	107	103	40	204	192
14000	2	2	1000	84	70	300	113	111	20	236	220
12000	4	2	900	87	74	200	126	122	10	275	257
10000	4	2	800	87	79	150	136	133	5	340	293
8000	5	3	700	88	86	100	152	149	0	365	365

Korngrößenverteilung

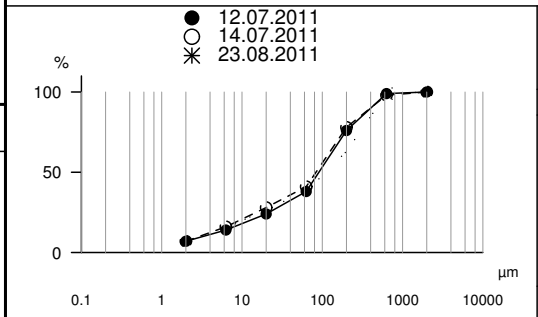

Datum: 23.08.2011
Zeit: 16:20 MEZ
Q = 105 m³/s
s_0 = 2624 mg/l

Klassen [µm]	D [%]
0.2	
0.63	
2	6
6.3	15
20	27
63	38
200	63
630	99
2000	100
µm	

Monatsfracht und spez. Schwebstofffracht Berichtsjahr / Reihe 2006-2010

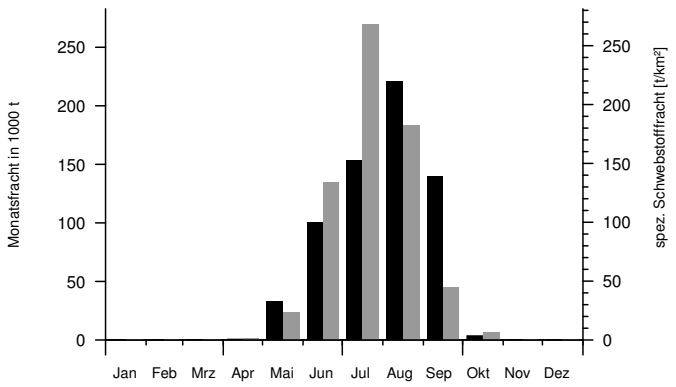

Jahresfracht und größte Tages- und Monatsfracht

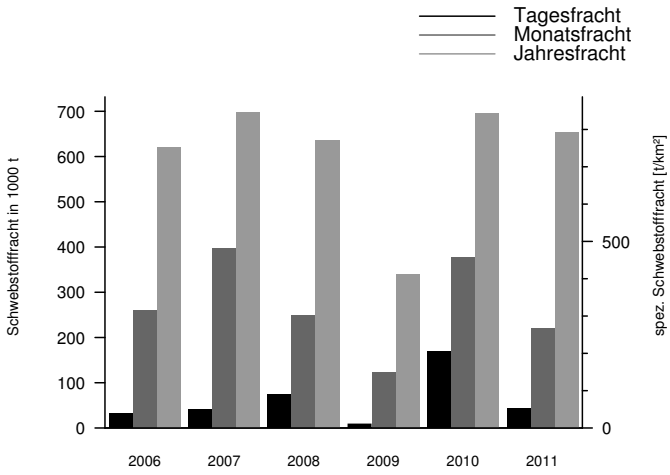

am 4. Sep Spitze durch starke Niederschläge, bis 24. Feb und vom 17. Dez Sonde außer Betrieb, im Jän, Feb und Dez nach ergänzten Daten ermittelt

2011
Schwebstoffkonzentration und Schwebstofftransport

OG 381

Mst.-Nr.:	201525	Messstellenname:	Innsbruck (oberh. Sill)	Seehöhe (PNP) [müA]:	568.46
		Gewässer:	Inn	Einzugsgebiet [km²]:	5771.6
		Art:	kontinuierliche Schwebstoffmessstelle	Beobachtungsbeginn:	01.01.2004

Tagesmittel der Schwebstoffkonzentration und des Abflusses

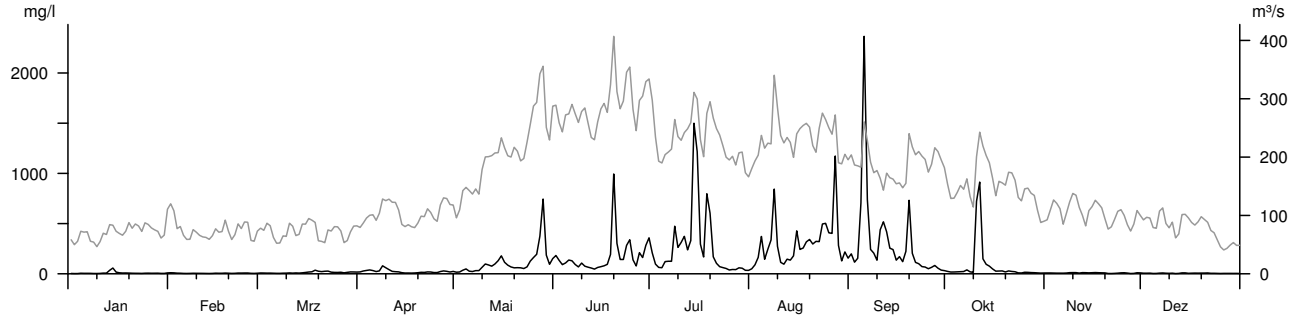

Tagesfracht in 1000 t

Mon	I	II	III	IV	V	VI	VII	VIII	IX	X	XI	XII
1	.0161	.1087	.0586	.1325	.1317	4.630	5.500	.7855	3.577	.3169	.0665	.0472
2	**.0096**	.0880	.0524	.2100	.1761	3.171	2.014	1.498	1.875	.1954	.0821	.0483
3	.0118	.0438	.0508	.2765	.4582	1.928	1.072	2.899	2.497	.2004	.0830	.0542
4	.0348	.0411	.0497	.3367	.6309	2.554	1.013	8.029	11.01	.2339	.0685	.0232
5	.0290	.0244	.0331	.2821	.3222	3.263	2.137	2.742	**50.96**	.2790	.0647	.0260
6	.0290	.0172	.0213	.1775	.2736	3.249	2.267	4.683	14.82	.2875	.0477	.0617
7	.0223	.0219	.0218	.2657	.4013	2.208	2.303	6.763	4.072	.5618	.0737	.0807
8	.0141	.0352	.0351	.9026	.3736	1.543	10.23	24.71	3.102	.2272	.1221	.0438
9	.0120	.0304	.0379	.6566	1.029	2.583	5.400	7.230	2.070	.1416	.1420	.0333
10	.0214	.0267	.0668	.4713	1.740	1.878	6.433	2.361	6.590	18.43	.1359	.0500
11	.0419	.0232	.0478	.2556	1.556	1.496	7.691	1.860	6.290	20.11	.0709	.0126
12	.0393	.0203	.0490	.2239	1.344	1.189	5.251	2.979	6.137	2.855	.1009	.0264
13	.3228	.0162	.0431	.1827	1.764	.9408	7.381	2.759	3.659	1.684	.0730	.0801
14	.4187	.0244	.0742	.0807	2.387	1.435	40.51	3.276	3.446	1.310	.0917	.0850
15	.1090	.0428	.1013	.0528	3.616	1.740	32.32	8.965	1.787	.7136	.1094	.0397
16	.0624	.0327	.1540	.0564	2.148	2.015	6.170	5.272	2.264	.3133	.1334	.0452
17	.0453	.0348	.1611	.0492	1.515	2.247	2.986	5.831	1.557	.3842	.1122	.0502
18	.0537	.0619	.2837	.0572	1.206	5.724	19.89	7.425	3.081	.3872	.0942	.0517
19	.0568	.0386	.1231	.0813	1.120	35.93	16.47	7.813	15.16	.2480	.0766	.0588
20	.0399	.0207	.1028	.1288	1.113	8.189	3.916	5.904	3.985	.4345	.0212	.0562
21	.0374	.0293	.1160	.1162	1.005	3.510	2.289	6.189	2.077	.3553	.0204	.0646
22	.0368	.0568	.1823	.1802	.9029	3.637	1.469	6.760	1.831	.2906	.0350	.0310
23	.0273	.0504	.1126	.1621	1.385	8.512	1.182	12.15	1.257	.1061	.0576	.0303
24	.0453	.0607	.1022	.1008	2.794	10.55	.9268	11.87	1.191	.0957	.0918	.0218
25	.0491	.0628	.0969	.0949	4.034	3.476	.6477	9.277	.7652	.1958	.0892	.0122
26	.0374	.0244	.1062	.2368	4.959	1.670	.7592	8.802	1.134	.1835	.0532	.0140
27	.0392	.0202	.0444	.3248	12.21	5.358	.6710	27.68	1.592	.1443	.0187	.0147
28	.0390	.0415	.0759	.2760	24.07	4.278	1.133	5.012	1.031	.1265	.0353	.0173
29	.0218		.1157	.1855	4.222	8.073	1.021	2.103	.6326	.0875	.0972	.0183
30	.0238		.1297	.2546	1.880	10.15	.5263	3.924	.5107	.0555	.0788	.0172
31	.0896		.1222		3.779		.4863	2.643		.0624		.0128

Schwebstoffkonzentration in mg/l

	I	II	III	IV	V	VI	VII	VIII	IX	X	XI	XII
Tag	3	5	7	17	2	13	30	1	30	30	21	11
Min.	2	2	3	6	11	33	26	28	20	3	2	2
Mit.	8	6	14	23	115	174	262	306	300	79	8	5
Max	134	15	70	108	1376	1573	2797	2581	6084	2487	38	18
Tag	13	25	18	8	28	19	14	27	5	10	12	14

Schwebstofftransport in kg/s

	I	II	III	IV	V	VI	VII	VIII	IX	X	XI	XII
Tag	3	5	7	18	1	13	30	1	30	30	21	12
Min.	<1	<1	<1	<1	1	6	4	5	3	<1	<1	<1
Mit.	<1	<1	1	3	32	57	72	78	62	19	<1	<1
Max	17	2	7	17	559	759	888	735	1466	952	4	3
Tag	13	25	18	8	28	19	14	27	5	10	12	14

Jahreswerte

	Schwebstoffkonzentration in mg/l				Schwebstofftransport in kg/s			
	Berichtsjahr		Reihe 2005-2010		Berichtsjahr		Reihe 2005-2010	
	Wert	Datum	Wert	Datum	Wert	Datum	Wert	Datum
Min.	2	21.11.	<1	14.10.05	<1	03.01.	<1	14.10.05
Mit.	109		163		27.3		61.9	
Max	6084	05.09.	24659	23.08.05	1466	05.09.	35779	23.08.05

Überschreitungsdauer der Schwebstoffkonzentration

Berichtsjahr (J) / Reihe 2005-2010(R)

Konzentration

mg/l	Tage(J)	Tage(R)	mg/l	Tage(J)	Tage(R)	mg/l	Tage(J)	Tage(R)	mg/l	Tage(J)	Tage(R)
20000			6000	1	1	600	39	48	80	145	149
18000			4000	1	3	500	49	55	60	152	171
16000			2000	7	10	400	60	68	40	173	217
14000			1000	20	27	300	64	81	20	217	298
12000		1	900	23	32	200	82	102	10	294	346
10000		1	800	27	37	150	100	114	5	352	363
8000		1	700	32	41	100	128	137	0	365	365

Korngrößenverteilung

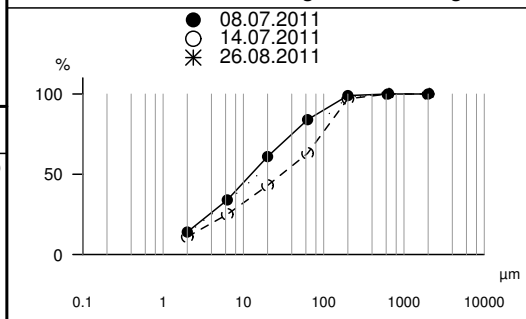

Datum: 26.08.2011
Zeit: 07:13 MEZ
Q = 248 m³/s
s_0 = 599 mg/l

Klassen [µm]	D [%]
0.2	
0.63	
2	13
6.3	33
20	55
63	76
200	98
630	100
2000	100
µm	

Monatsfracht und spez. Schwebstofffracht
Berichtsjahr / Reihe 2005-2010

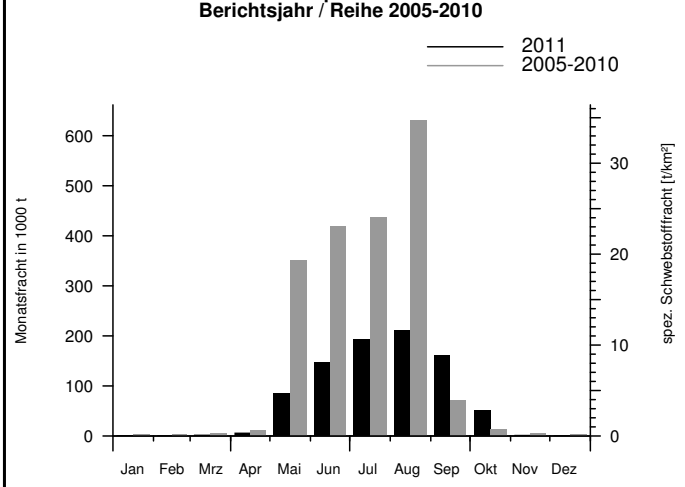

Jahresfracht und größte Tages- und Monatsfracht

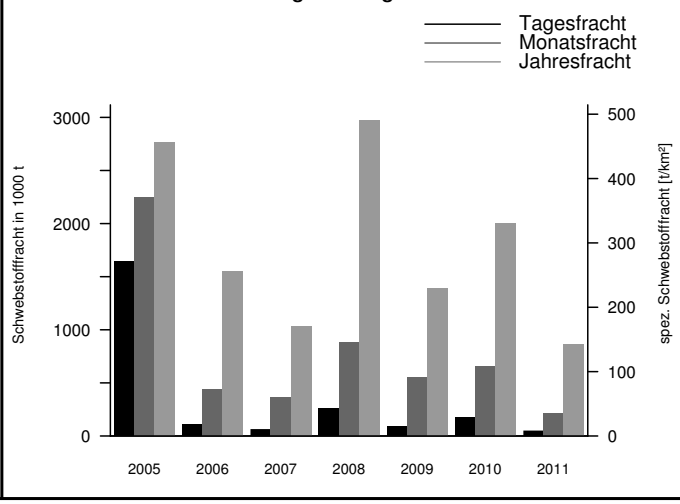

durch Kraftwerksbetrieb beeinflusst, am 5. Sep Spitze d. starke Niederschläge im EG der Ötztaler Ache, im Jän, Okt und Nov nach ergänzten Daten ermittelt

OG 382

2011
Schwebstoffkonzentration und Schwebstofftransport

Mst.-Nr.:	201624	Messstellenname:	Innsbruck-Reichenau	Seehöhe (PNP) [müA]:	567.39
		Gewässer:	Sill	Einzugsgebiet [km²]:	854.4
		Art:	kontinuierliche Schwebstoffmessstelle	Beobachtungsbeginn:	01.01.2008

Tagesmittel der Schwebstoffkonzentration und des Abflusses

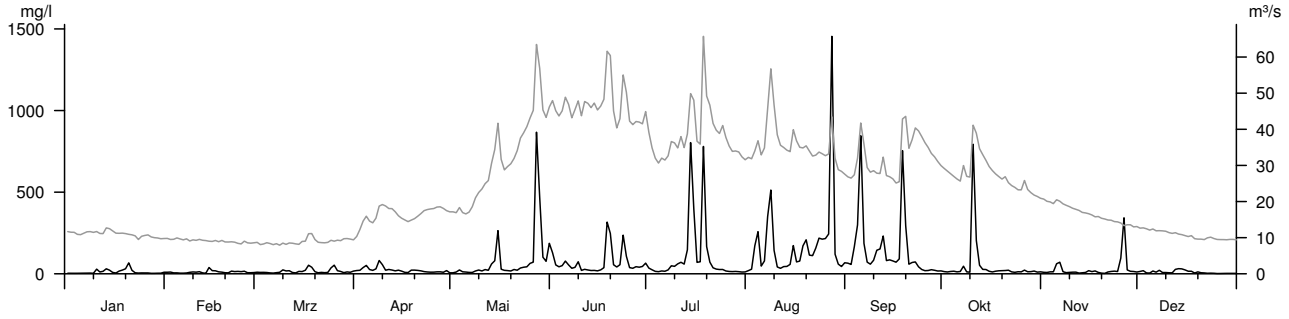

Tagesfracht in 1000 t

Mon	I	II	III	IV	V	VI	VII	VIII	IX	X	XI	XII
1	.0034	.0079	.0075	.0181	.0089	.5454	.1201	.0540	.1533	.0336	.0162	.0158
2	.0032	.0086	.0059	.0227	.0157	.2125	.0739	.0789	.1336	.0276	.0141	.0210
3	.0031	.0045	.0062	.0481	.0369	.1619	.0413	.6419	.4234	.0340	.0204	.0059
4	.0030	.0049	.0058	.0712	.0177	.1953	.0342	.9115	.9297	.0368	.0200	.0046
5	.0033	.0033	.0040	.0327	.0152	.3324	.0483	.1364	3.286	.0266	.1149	.0181
6	.0037	.0032	.0030	.0255	.0124	.2223	.0421	.2420	.6180	.0311	.1219	.0102
7	.0041	.0042	.0051	.0436	.0133	.1260	.0677	1.890	.1845	.1290	.0211	.0223
8	.0044	.0071	.0063	.1315	.0321	.1673	.1568	2.622	.1449	.0272	.0114	.0079
9	.0030	.0094	.0178	.0931	.0453	.3291	.1439	.6166	.2079	.0231	.0138	.0079
10	.0281	.0080	.0126	.0360	.0358	.0787	.1840	.1402	.3713	3.947	.0155	.0062
11	.0107	.0107	.0139	.0410	.0565	.1145	.2334	.1036	.3864	.7276	.0156	.0053
12	.0145	.0045	.0057	.0356	.0493	.0968	.1839	.1344	.6666	.1573	.0063	.0277
13	.0349	.0024	.0040	.0267	.1605	.0803	.5214	.1351	.1967	.0770	.0091	.0300
14	.0240	.0289	.0109	.0309	.2386	.0849	3.663	.1753	.2032	.0710	.0120	.0292
15	.0085	.0151	.0108	.0216	1.065	.0703	1.805	.5827	.1844	.0396	.0281	.0220
16	.0048	.0147	.0172	.0112	.0772	.0964	.2243	.2346	.1581	.0279	.0193	.0142
17	.0161	.0093	.0525	.0095	.0529	.1571	.2440	.2418	.2089	.0377	.0230	.0143
18	.0220	.0081	.0389	.0287	.0506	2.394	4.711	.5472	4.380	.0426	.0116	.0039
19	.0287	.0049	.0105	.0295	.0452	1.468	.7610	.6613	1.282	.0434	.0053	.0097
20	.0643	.0045	.0047	.0283	.0728	.2169	.2887	.3462	.1773	.0468	.0034	.0053
21	.0197	.0129	.0065	.0258	.0647	.1455	.1324	.3242	.2436	.0476	.0141	.0044
22	.0056	.0101	.0051	.0202	.1161	.2127	.0987	.4758	.2581	.0248	.0188	.0028
23	.0037	.0110	.0061	.0171	.1370	1.190	.0883	.6757	.1471	.0186	.0203	.0034
24	.0049	.0096	.0309	.0154	.1523	.4802	.0939	.6460	.0865	.0253	.0175	.0027
25	.0047	.0124	.0415	.0158	.2411	.1383	.0561	.6490	.0599	.0238	.1253	**.0013**
26	.0048	.0050	.0152	.0189	.2900	.1229	.0437	.7705	.0607	.0516	.3988	.0014
27	.0026	.0048	.0123	.0192	**5.849**	.1616	.0392	5.580	.0718	.0250	.0283	.0018
28	.0026	.0056	.0059	.0148	2.508	.1481	.0423	.3332	.0600	.0254	.0185	.0021
29	.0031		.0096	.0296	.4011	.1650	.0377	.1489	.0456	.0315	.0159	.0021
30	.0031		.0076	.0087	.2865	.2547	.0298	.1099	.0457	.0188	.0124	.0021
31	.0078		.0132		.7408		.0310	.1642		.0216		.0021

Schwebstoffkonzentration in mg/l

	I	II	III	IV	V	VI	VII	VIII	IX	X	XI	XII
Tag	27	9	7	30	2	12	4	1	30	24	24	25
Min.	3	3	3	5	5	16	9	14	10	7	3	1
Mit.	12	11	16	23	86	69	102	179	140	49	29	10
Max	228	218	750	123	3513	1996	2734	5013	2934	2618	2588	92
Tag	20	14	25	8	27	18	14	27	18	10	26	14

Schwebstofftransport in kg/s

	I	II	III	IV	V	VI	VII	VIII	IX	X	XI	XII
Tag	27	14	6	16	2	12	4	1	30	24	22	25
Min.	<1	<1	<1	<1	<1	<1	<1	<1	<1	<1	<1	<1
Mit.	<1	<1	<1	<1	5	4	5	8	6	2	<1	<1
Max	3	2	7	3	313	193	162	250	229	168	40	1
Tag	20	14	25	8	27	18	18	27	18	10	26	14

Jahreswerte

	Schwebstoffkonzentration in mg/l		Schwebstofftransport in kg/s	
	Berichtsjahr		Berichtsjahr	
	Wert	Datum	Wert	Datum
Min.	1	25.12.	<1	25.12.
Mit.	61		2.61	
Max	5013	27.08.	313	27.05.

Überschreitungsdauer der Schwebstoffkonzentration

Berichtsjahr (J)

Konzentration

mg/l	Tage(J)	mg/l	Tage(J)	mg/l	Tage(J)	mg/l	Tage(J)
20000		6000		600	28	80	111
18000		4000	1	500	40	60	144
16000		2000	8	400	43	40	192
14000		1000	21	300	48	20	270
12000		900	24	200	57	10	317
10000		800	24	150	73	5	338
8000		700	26	100	89	0	365

Korngrößenverteilung

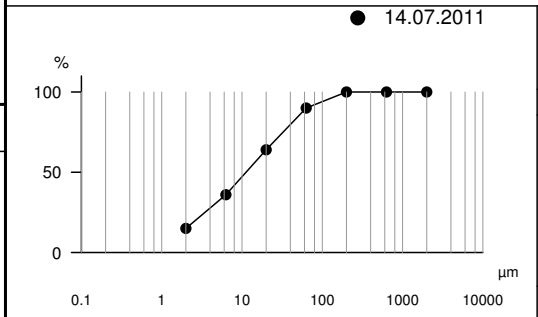

Datum: 14.07.2011
Zeit: 06:22 MEZ
Q = 51 m³/s
s_0 = 2219 mg/l

Klassen [µm]	D [%]
0.2	
0.63	
2	15
6.3	36
20	64
63	90
200	100
630	100
2000	100
µm	

Monatsfracht und spez. Schwebstofffracht Berichtsjahr / Reihe 2009-2010

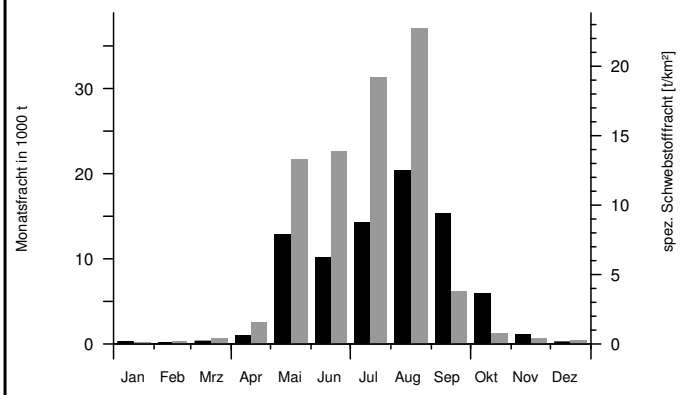

Jahresfracht und größte Tages- und Monatsfracht

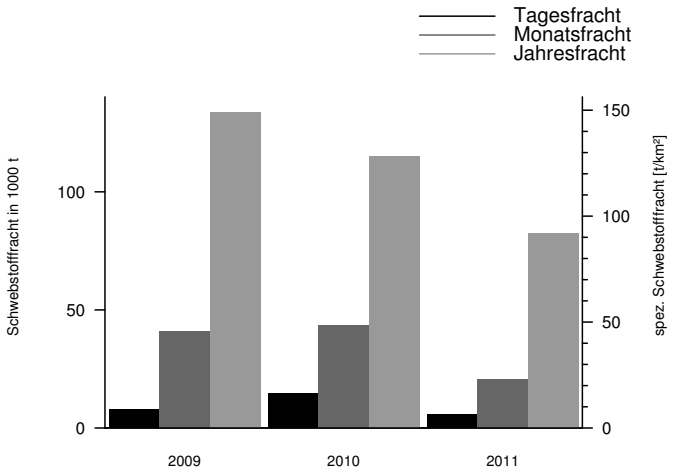

durch Kraftwerksbetrieb beeinflusst, vom 10. bis 21. Jän durch Bauarbeiten beeinflusst, vom 24. bis 27. Mrz Spitzen durch KW-Spülungen, im Aug nach ergänzten Daten ermittelt

2011
Schwebstoffkonzentration und Schwebstofftransport

OG 383

Mst.-Nr.:	201780	Messstellenname:	Hart im Zillertal	Seehöhe (PNP) [müA]:	530.95
		Gewässer:	Ziller	Einzugsgebiet [km²]:	1094.7
		Art:	kontinuierliche Schwebstoffmessstelle	Beobachtungsbeginn:	01.01.2006

Tagesmittel der Schwebstoffkonzentration und des Abflusses

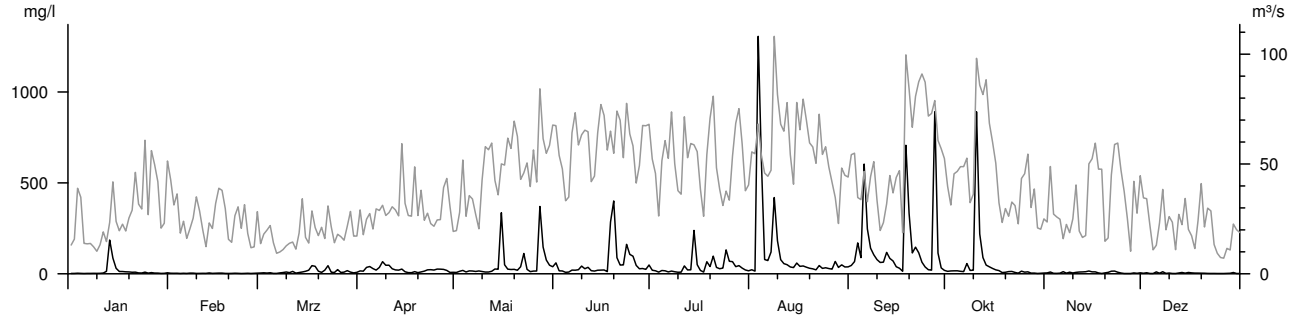

Tagesfracht in 1000 t

Mon	I	II	III	IV	V	VI	VII	VIII	IX	X	XI	XII
1	.0022	.0139	.0071	.0497	.0134	.3588	.0982	.1259	.2532	.0507	.0148	.0104
2	.0032	.0083	.0110	.0235	.0375	.0859	.0705	.0808	.3632	.0687	.0526	.0224
3	.0114	.0112	.0081	.0874	.0845	.0690	.0217	**16.14**	.4428	.0807	.0081	.0038
4	.0075	.0033	.0131	.1092	.0231	.0240	.0981	3.197	.3216	.0841	.0059	.0016
5	.0020	.0075	.0031	.0559	.0616	.0363	.1075	.3915	2.023	.0752	.0122	.0097
6	.0032	.0035	.0020	.0830	.0508	.1330	.0566	.3422	.6964	.0569	.0139	.0077
7	.0027	.0106	.0043	.0986	.0320	.1425	.1128	.9930	.6046	.2912	.0073	.0568
8	.0028	.0103	.0083	.1904	.0297	.1388	.0575	3.948	.5174	.0638	.0214	.0042
9	.0020	.0066	.0141	.1081	.0512	.2381	.0313	1.424	.2674	.0678	.0138	.0120
10	.0030	.0061	.0069	.1174	.0546	.1861	.0467	.4872	.1193	11.58	.0342	.0044
11	.0096	.0050	.0151	.0714	.0516	.2081	.3333	.3590	.1570	1.673	.0189	.0016
12	.0209	.0027	.0042	.0607	.0751	.0647	.1113	.3599	.3470	.6485	.0148	.0121
13	.4468	.0102	.0176	.0543	.1166	.0741	.1322	.1974	.3738	.3757	.0226	.0178
14	.3091	.0046	.0361	.1752	.1028	.1231	1.305	.1746	.2634	.2293	.0872	.0141
15	.0627	.0110	.0223	.0355	1.552	.1570	.2614	.4477	.1682	.1567	.0625	.0198
16	.0216	.0196	.0286	.0159	.2493	.1614	.0673	.2479	.1439	.1018	.0671	.0060
17	.0247	.0170	.1202	.0139	.1464	.0604	.0247	.3295	.0270	.0542	.0271	.0037
18	.0186	.0062	.0731	.0570	.1192	2.779	.3400	.2473	11.16	.0138	.0073	.0155
19	.0218	.0027	.0305	.0147	.1661	2.103	.2740	.1763	2.785	.0230	.0063	.0161
20	.0223	.0033	.0190	.0414	.1180	.5854	.8482	.1539	.6849	.0276	.0112	.0107
21	.0360	.0073	.0472	.0330	.1511	.3102	.1558	.1157	1.151	.0442	.0647	.0069
22	.0185	.0080	.1329	.0577	.4502	.2436	.0927	.3552	.9066	.0263	.0838	.0049
23	.0126	.0030	.0166	.0471	.1194	1.188	.0879	.1586	.4999	.0087	.0542	.0023
24	.0625	.0067	.0082	.0416	.0447	.6081	.4330	.1947	.2949	.0713	.0207	.0013
25	.0095	.0050	.0359	.0604	.0796	.5022	.2021	.1427	.1450	.0434	.0054	.0011
26	.0390	.0022	.0114	.0551	.0544	.1978	.3342	.1038	.1339	.0674	.0036	**.0010**
27	.0208	.0034	.0165	.0935	4.481	.1246	.2480	.2296	8.066	.0126	.0015	.0038
28	.0191	.0131	.0342	.0909	.8580	.1965	.3393	.0749	.7245	.0167	.0246	.0043
29	.0055		.0262	.0201	.4396	.1661	.1751	.2326	.1677	.0039	.0082	.0141
30	.0086		.0079	.0148	.2546	.3265	.0660	.1763	.0897	.0082	.0266	.0029
31	.0315		.0118		.2678		.0695	.1717		.0134		.0027

Schwebstoffkonzentration in mg/l

	I	II	III	IV	V	VI	VII	VIII	IX	X	XI	XII
Tag	1	1	1	15	1	8	6	21	17	2	17	1
Min.	2	2	2	3	5	3	2	3	4	2	<1	2
Mit.	15	3	12	23	51	60	40	120	155	53	7	4
Max	444	20	200	171	2079	2875	1995	18391	3809	3088	139	53
Tag	13	7	21	8	27	18	14	3	27	10	6	5

Schwebstofftransport in kg/s

	I	II	III	IV	V	VI	VII	VIII	IX	X	XI	XII
Tag	5	24	9	20	2	8	6	3	17	31	19	27
Min.	<1	<1	<1	<1	<1	<1	<1	<1	<1	<1	<1	<1
Mit.	<1	<1	<1	<1	4	4	2	12	13	6	<1	<1
Max	16	2	12	10	433	372	127	3208	667	464	3	5
Tag	14	16	22	8	27	18	14	3	18	10	14	7

Jahreswerte

	Schwebstoffkonzentration in mg/l				Schwebstofftransport in kg/s			
	Berichtsjahr		Reihe 2008-2010		Berichtsjahr		Reihe 2008-2010	
	Wert	Datum	Wert	Datum	Wert	Datum	Wert	Datum
Min.	<1	17.11.	<1	28.11.10	<1	27.12.	<1	28.11.10
Mit.	45		76		3.67		5.99	
Max	18391	03.08.	43208	01.07.08	3208	03.08.	5686	01.07.08

Überschreitungsdauer der Schwebstoffkonzentration

Berichtsjahr (J) / Reihe 2008-2010(R)

Konzentration

mg/l	Tage(J)	Tage(R)	mg/l	Tage(J)	Tage(R)	mg/l	Tage(J)	Tage(R)	mg/l	Tage(J)	Tage(R)
20000			6000	1	3	600	22	39	80	104	139
18000	1		4000	2	6	500	23	43	60	132	165
16000	1		2000	8	14	400	26	46	40	185	212
14000	1		1000	13	24	300	29	50	20	251	278
12000	1		900	14	27	200	42	71	10	298	332
10000	1		800	16	31	150	60	88	5	325	354
8000	1	1	700	18	34	100	86	123	0	365	365

Korngrößenverteilung

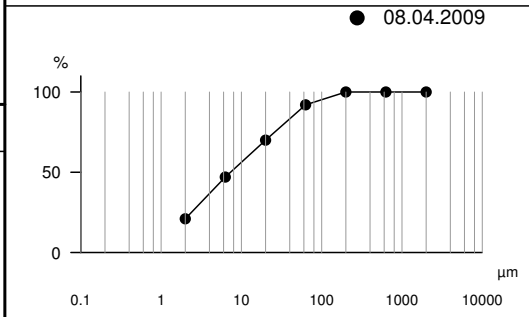

Datum: 08.04.2009
Zeit: 06:50 MEZ
Q = 37 m³/s
s_0 = 939 mg/l

Klassen [µm]	D [%]
0.2	
0.63	
2	21
6.3	47
20	70
63	92
200	100
630	100
2000	100
µm	

Monatsfracht und spez. Schwebstofffracht
Berichtsjahr / Reihe 2008-2010

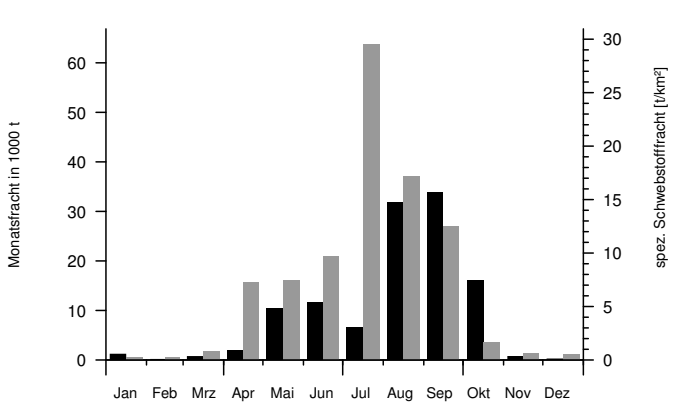

Jahresfracht und größte Tages- und Monatsfracht

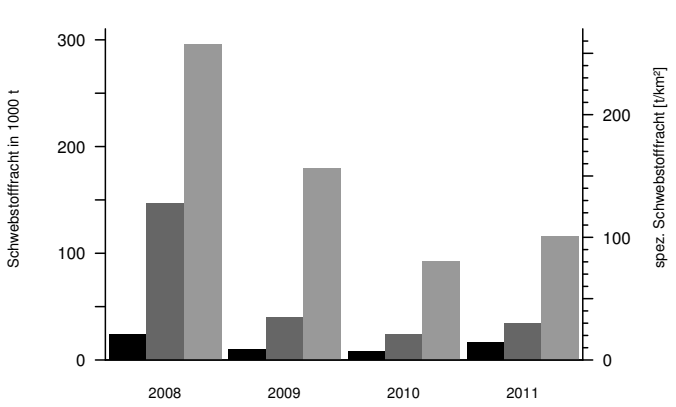

durch Kraftwerksbetrieb beeinflusst, am 27. und 28. Sep Speicherspülung Gerlos/Gmünd, am 3. Aug Spitze durch starke Niederschläge, von Apr bis Okt zeitweise nach ergänzten Daten ermittelt

OG 384

2011
Schwebstoffkonzentration und Schwebstofftransport

Mst.-Nr.:	201814	Messstellenname:	Rattenberg	Seehöhe (PNP) [müA]:	508.20
		Gewässer:	Inn	Einzugsgebiet [km²]:	8508.7
		Art:	kontinuierliche Schwebstoffmessstelle	Beobachtungsbeginn:	01.01.2008

Tagesmittel der Schwebstoffkonzentration und des Abflusses

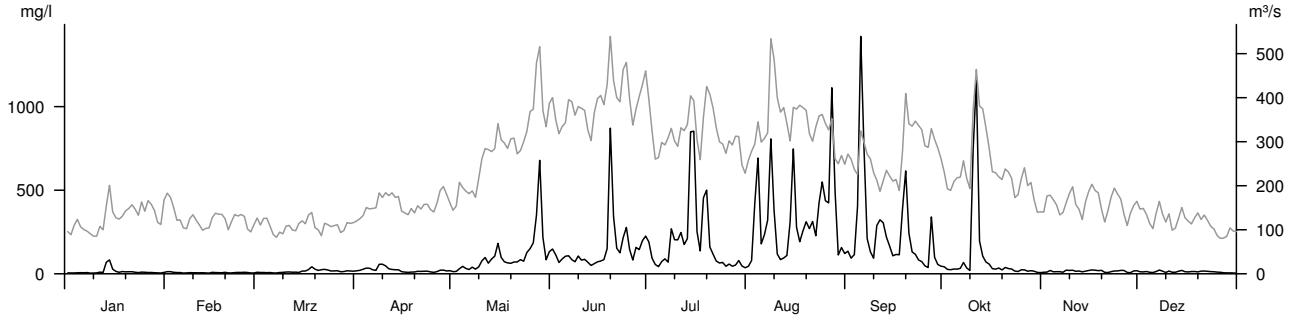

Tagesfracht in 1000 t

Mon	I	II	III	IV	V	VI	VII	VIII	IX	X	XI	XII
1	.0445	.2004	.1003	.1879	.1591	5.138	6.638	.9975	3.189	.8524	.1125	.1517
2	.0385	.1872	.0736	.2259	.1890	3.502	2.634	1.928	2.107	.4429	.1635	.1448
3	.0466	.1154	.0843	.3139	.5417	1.873	1.262	13.39	2.344	.4022	.3045	.1573
4	.0661	.0775	.0735	.4589	.7491	2.564	.9771	21.78	7.945	.5125	.1735	.0905
5	.0619	.0784	.0700	.4238	.5167	3.123	1.888	4.651	41.05	.5293	.1737	.0679
6	.0540	.0392	.0395	.3104	.4016	3.681	2.276	5.964	20.05	.6064	.1448	.1609
7	.0608	.0458	.0339	.2672	.6354	2.843	1.870	9.109	5.003	1.574	.1118	.3264
8	.0323	.0734	.0623	.9256	.4164	2.245	7.283	37.30	2.981	.6583	.3067	.1910
9	**.0322**	.0737	.0660	.8639	.7905	3.513	5.371	17.34	1.850	.3309	.3166	.0796
10	.0401	.0647	.0976	.7585	1.718	2.651	5.040	4.106	5.076	35.37	.3605	.1895
11	.0916	.0551	.1052	.4598	2.372	2.818	6.925	2.695	5.023	**48.43**	.2048	.0804
12	.0644	.0546	.0788	.4115	1.542	1.949	4.985	3.107	5.675	6.447	.2037	.0851
13	1.025	.0458	.0835	.3654	2.116	1.312	6.191	3.258	4.497	3.408	.1251	.1670
14	1.494	.0365	.0805	.3878	2.594	1.931	29.91	8.863	3.155	2.051	.2310	.2629
15	.3467	.0953	.1672	.1570	5.432	2.435	29.33	22.80	1.958	1.451	.3162	.1360
16	.1584	.0871	.1635	.1205	2.584	2.662	6.883	9.011	2.131	.6138	.4043	.1140
17	.0959	.0783	.3050	.0986	1.846	2.821	3.095	6.395	1.816	.5604	.3460	.1290
18	.1527	.0725	.5105	.1349	1.612	6.139	14.99	8.547	13.50	.6578	.2922	.1511
19	.1440	.0979	.2579	.1302	1.651	40.76	18.68	10.14	22.10	.4254	.2566	.1418
20	.1573	.0465	.1770	.2004	1.871	13.03	5.603	7.421	7.166	.7895	.0861	.1700
21	.1654	.0514	.1822	.1825	1.662	5.285	3.888	7.944	3.809	.6269	.1006	.1914
22	.1189	.0837	.2675	.2079	2.052	4.230	2.193	6.614	3.490	.5331	.1950	.1563
23	.0798	.0939	.2193	.2159	1.963	8.883	1.683	12.94	2.416	.2439	.2803	.1223
24	.1605	.0938	.1564	.1426	3.558	11.61	1.728	17.32	2.084	.2148	.2630	.1087
25	.1143	.1039	.1655	.1049	4.791	5.132	1.063	12.96	1.188	.4436	.2933	.0763
26	.1099	.0687	.1770	.1824	5.983	2.424	1.535	12.26	.9302	.4966	.2277	.0636
27	.1063	.0412	.0984	.3512	16.91	5.157	1.150	33.89	9.981	.2659	.0786	.0423
28	.0796	.0496	.1141	.3778	31.47	5.058	1.417	11.99	2.627	.3315	.0848	.0396
29	.0564		.1801	.2672	7.226	7.392	2.130	2.438	1.385	.2302	.2260	.0485
30	.0447		.1658	.2615	2.434	8.993	1.014	3.678	1.032	.1011	.2571	.0435
31	.1328		.1584		4.538		.7147	2.614		.0855		.0330

Schwebstoffkonzentration in mg/l

Mon	I	II	III	IV	V	VI	VII	VIII	IX	X	XI	XII
Tag	3	6	5	16	2	13	30	1	30	31	28	30
Min.	3	4	4	8	11	40	32	34	31	5	4	3
Mit.	13	7	15	22	110	152	188	332	242	96	15	12
Max	139	22	65	98	1109	1211	1605	6094	3166	2254	48	42
Tag	14	24	18	8	27	19	14	3	5	11	8	7

Schwebstofftransport in kg/s

Mon	I	II	III	IV	V	VI	VII	VIII	IX	X	XI	XII
Tag	30	14	7	17	2	13	31	1	30	31	28	30
Min.	<1	<1	<1	<1	2	10	7	8	8	<1	<1	<1
Mit.	2	<1	2	4	42	66	67	121	72	41	3	1
Max	30	3	10	23	802	661	733	2443	1128	1302	8	9
Tag	14	1	18	8	27	19	14	3	5	10	8	7

Jahreswerte

	Schwebstoffkonzentration in mg/l				Schwebstofftransport in kg/s			
	Berichtsjahr		Reihe 2008-2010		Berichtsjahr		Reihe 2008-2010	
	Wert	Datum	Wert	Datum	Wert	Datum	Wert	Datum
Min.	3	03.01.	<1	11.02.08	<1	30.12.	<1	11.02.08
Mit.	101		158		35.4		82.9	
Max	6094	03.08.	9878	02.07.08	2443	03.08.	6676	02.07.08

Überschreitungsdauer der Schwebstoffkonzentration

Berichtsjahr (J) / Reihe 2008-2010(R)

Konzentration

mg/l	Tage(J)	Tage(R)	mg/l	Tage(J)	Tage(R)	mg/l	Tage(J)	Tage(R)	mg/l	Tage(J)	Tage(R)
20000			6000	1	1	600	38	52	80	139	169
18000			4000	4	2	500	43	60	60	158	187
16000			2000	8	10	400	48	69	40	182	220
14000			1000	22	26	300	57	83	20	252	300
12000			900	26	32	200	70	116	10	325	358
10000			800	28	38	150	90	132	5	363	365
8000		1	700	33	44	100	122	156	0	365	365

Korngrößenverteilung

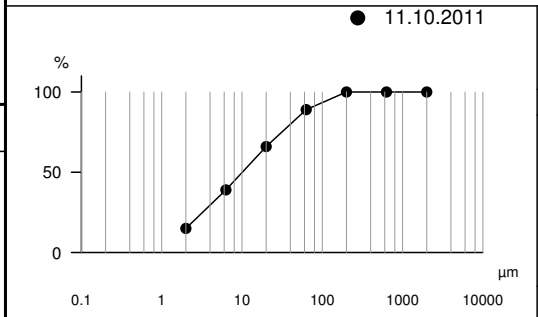

Datum: 11.10.2011
Zeit: 07:25 MEZ
Q = 435 m³/s
s_0 = 1621 mg/l

Klassen [µm]	D [%]
0.2	
0.63	
2	15
6.3	39
20	66
63	89
200	100
630	100
2000	100
µm	

Monatsfracht und spez. Schwebstofffracht Berichtsjahr / Reihe 2008-2010

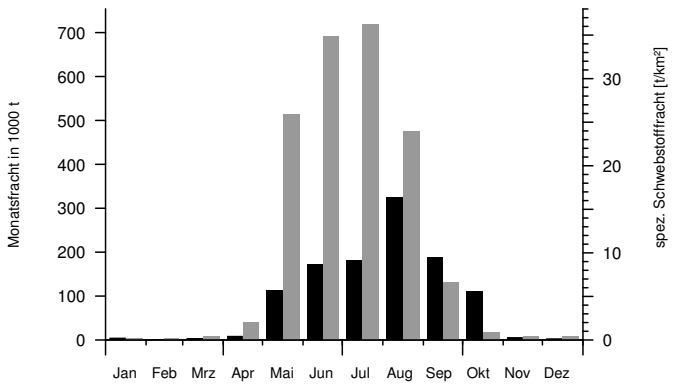

Jahresfracht und größte Tages- und Monatsfracht

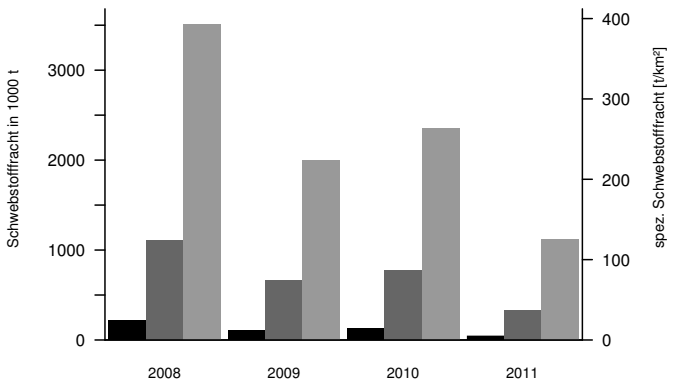

Q aus Brixlegg, durch Kraftwerksbetrieb beeinflusst, im Dez nach ergänzten Daten ermittelt

2011
Schwebstoffkonzentration und Schwebstofftransport

OG 385

Mst.-Nr.:	201863	Messstellenname:	Bruckhäusl	Seehöhe (PNP) [müA]:	524.34
		Gewässer:	Brixentaler Ache	Einzugsgebiet [km²]:	322.3
		Art:	kontinuierliche Schwebstoffmessstelle	Beobachtungsbeginn:	01.01.2007

Tagesmittel der Schwebstoffkonzentration und des Abflusses

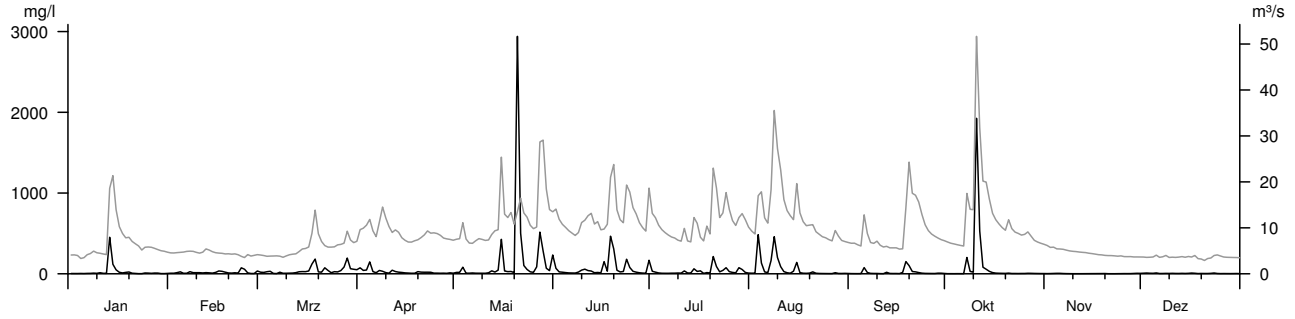

Tagesfracht in 1000 t

Mon	I	II	III	IV	V	VI	VII	VIII	IX	X	XI	XII
1	.0013	.0027	.0069	.0653	.0112	.0871	.0372	.0059	.0015	.0009	.0012	.0023
2	.0012	.0028	.0059	.0385	.0161	.0241	.0218	.0061	.0013	.0009	.0014	.0029
3	.0011	.0060	.0088	.0488	.0909	.0184	.0095	1.689	.0011	.0008	.0022	.0022
4	.0012	.0106	.0107	.1564	.0051	.0130	.0057	.2394	.0012	.0010	.0027	.0019
5	.0010	.0025	.0015	.0229	.0043	.0089	.0049	.0250	.1421	.0009	.0026	.0037
6	.0019	.0029	.0009	.0094	.0058	.0075	.0046	.0136	.0130	.0007	.0016	.0011
7	.0021	.0111	.0065	.0504	.0047	.0065	.0052	.4019	.0032	.4684	.0010	.0013
8	.0035	.0059	.0021	.0406	.0047	.0185	.0052	1.994	.0024	.0373	.0007	.0018
9	.0023	.0056	.0022	.0163	.0045	.0461	.0061	.5661	.0026	.0237	.0005	.0014
10	.0051	.0053	.0028	.0066	.0041	.0789	.0050	.1804	.0012	**15.44**	.0005	.0018
11	.0022	.0043	.0033	.0373	.0078	.0478	.0368	.0383	.0007	1.593	.0005	.0014
12	.0019	.0070	.0054	.0243	.0356	.0431	.0062	.0155	.0098	.1434	.0005	.0013
13	.9316	.0053	.0110	.0159	.0179	.0126	.0060	.0077	.0023	.0994	.0006	.0018
14	.2232	.0034	.0133	.0111	.0698	.0161	.0705	.0380	.0018	.0431	.0007	.0013
15	.0600	.0068	.0124	.0071	1.187	.0100	.0310	.2703	.0020	.0169	.0008	.0019
16	.0169	.0135	.0172	.0054	.0391	.1571	.0265	.0169	.0012	.0085	.0009	.0030
17	.0082	.0117	.1178	.0040	.0306	.0310	.0030	.0069	.0101	.0063	.0010	.0024
18	.0118	.0073	.2463	.0043	.0346	2.371	.0144	.0054	.4043	.0050	.0010	.0008
19	.0155	.0039	.0175	.0168	.0137	.8060	.0074	.0081	.2198	.0041	.0012	.0012
20	.0044	.0031	.0124	.0144	6.710	.0540	.5861	.0263	.0422	.0084	.0004	.0009
21	.0026	.0047	.0390	.0153	1.008	.0234	.1628	.0054	.0393	.0032	**.0003**	.0011
22	.0009	.0030	.0203	.0165	.1291	.0283	.0257	.0032	.0208	.0030	**.0003**	.0016
23	.0008	.0256	.0067	.0142	.0580	.4445	.0622	.0025	.0088	.0026	.0005	.0033
24	.0051	.0154	.0132	.0064	.0221	.1261	.1247	.0022	.0047	.0029	.0006	.0014
25	.0043	.0041	.0126	.0062	.0153	.0394	.0332	.0018	.0037	.0031	.0008	.0009
26	.0030	.0013	.0218	.0051	.0957	.0228	.0168	.0016	.0029	.0049	.0007	.0009
27	.0044	.0011	.0527	.0052	2.467	.0122	.0110	.0140	.0026	.0041	.0008	.0008
28	.0039	.0125	.1695	.0040	.8118	.0077	.1346	.0032	.0052	.0028	.0014	.0007
29	.0012		.0401	.0077	.1107	.0057	.0718	.0026	.0048	.0023	.0019	.0009
30	.0011		.0325	.0048	.0484	.4087	.0172	.0032	.0026	.0018	.0017	.0010
31	.0020		.0305		.3278		.0079	.0023		.0017		.0007

Schwebstoffkonzentration in mg/l

Mon	I	II	III	IV	V	VI	VII	VIII	IX	X	XI	XII
Tag	24	1	9	28	2	29	17	26	17	6	23	14
Min.	1	2	1	3	4	7	4	2	1	1	<1	2
Mit.	27	18	42	25	183	65	32	62	18	96	3	5
Max	893	1336	727	1233	42880	2788	1204	2787	948	5775	111	29
Tag	13	23	28	11	20	18	28	3	18	10	4	5

Schwebstofftransport in kg/s

Mon	I	II	III	IV	V	VI	VII	VIII	IX	X	XI	XII
Tag	24	1	9	28	2	8	17	26	17	4	23	15
Min.	<1	<1	<1	<1	<1	<1	<1	<1	<1	<1	<1	<1
Mit.	<1	<1	<1	<1	5	2	<1	2	<1	7	<1	<1
Max	28	6	11	12	1091	205	39	118	37	736	<1	<1
Tag	13	23	18	11	20	18	20	3	18	10	4	5

Jahreswerte

	Schwebstoffkonzentration in mg/l				Schwebstofftransport in kg/s			
	Berichtsjahr		Reihe 2007-2010		Berichtsjahr		Reihe 2007-2010	
	Wert	Datum	Wert	Datum	Wert	Datum	Wert	Datum
Min.	<1	23.11.	<1	09.12.08	<1	23.11.	<1	09.12.08
Mit.	48		96		1.51		2.94	
Max	42880	20.05.	30110	29.07.08	1091	20.05.	2203	17.07.10

Überschreitungsdauer der Schwebstoffkonzentration

Berichtsjahr (J) / Reihe 2007-2010(R)

Konzentration	mg/l	Tage(J)	Tage(R)	mg/l	Tage(J)	Tage(R)	mg/l	Tage(J)	Tage(R)	mg/l	Tage(J)	Tage(R)
	20000	1	1	6000	1	5	600	33	53	80	104	160
	18000	1	1	4000	2	8	500	33	58	60	126	188
	16000	1	1	2000	7	18	400	41	64	40	152	219
	14000	1	2	1000	17	36	300	52	72	20	204	261
	12000	1	2	900	21	39	200	60	91	10	260	302
	10000	1	3	800	25	41	150	75	109	5	309	332
	8000	1	4	700	29	47	100	93	139	0	365	365

Korngrößenverteilung

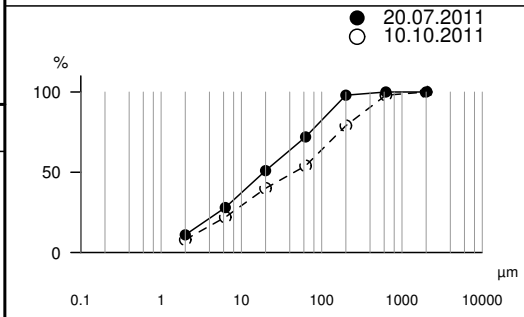

Datum: 10.10.2011
Zeit: 15:54 MEZ
Q = 124 m³/s
s_0 = 5375 mg/l

Klassen [µm]	D [%]
0.2	
0.63	
2	8
6.3	22
20	40
63	54
200	79
630	98
2000	100
µm	

Monatsfracht und spez. Schwebstofffracht
Berichtsjahr / Reihe 2007-2010

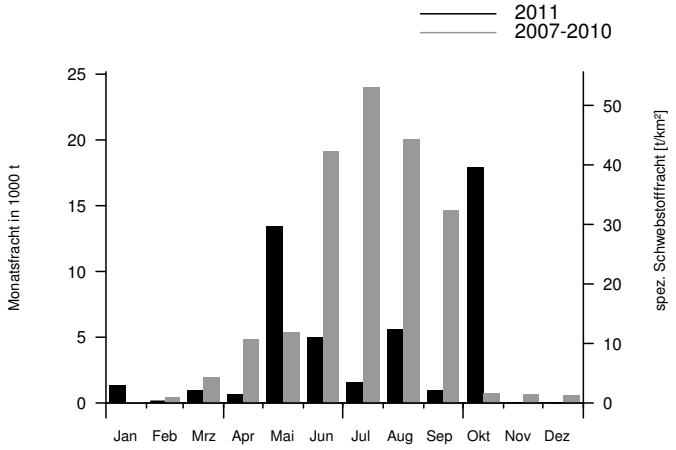

Jahresfracht und größte Tages- und Monatsfracht

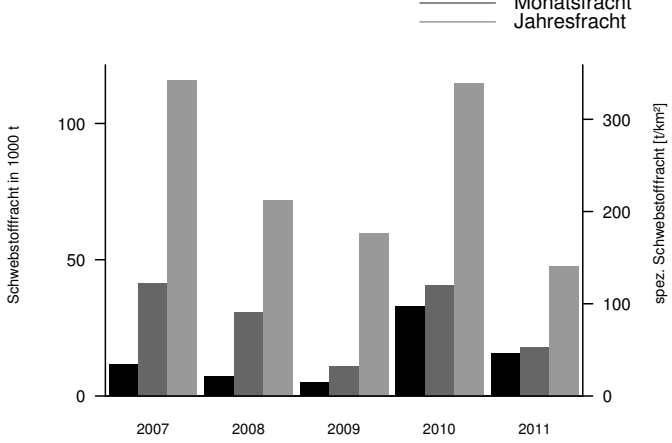

durch Kraftwerksbetrieb beeinflusst, am 20. Mai Spitze durch heftige Unwetter, vom 18. Jän bis 4. Apr durch Bauarbeiten beeinflusst, im Nov und Dez nach ergänzten Daten ermittelt

OG 386

2011
Schwebstoffkonzentration und Schwebstofftransport

Mst.-Nr.:	230102	Messstellenname:	Oberaudorf	Seehöhe (PNP) [müA]:	464.41
		Gewässer:	Inn	Einzugsgebiet [km²]:	9712
		Art:	kontinuierliche Schwebstoffmessstelle	Beobachtungsbeginn:	01.01.2008

Tagesmittel der Schwebstoffkonzentration und des Abflusses

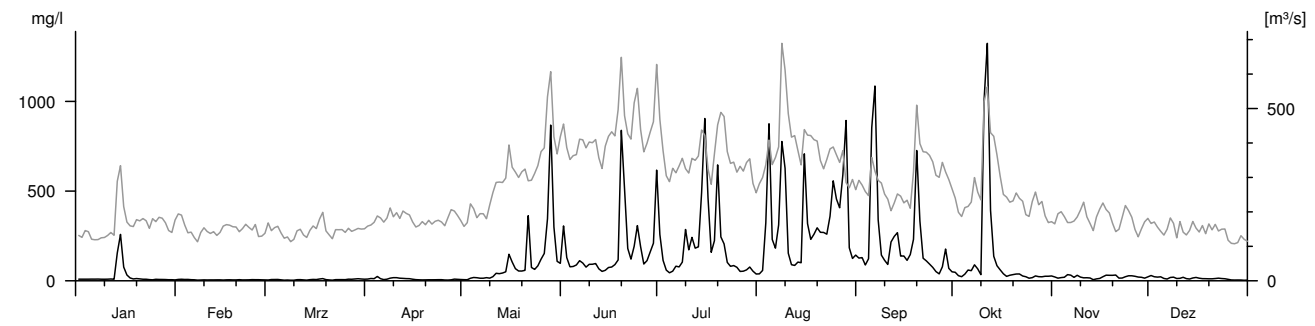

Tagesfracht in 1000 t

Mon	I	II	III	IV	V	VI	VII	VIII	IX	X	XI	XII
1	.1027	.1287	.0638	.1321	.0858	11.94	10.65	.9444	3.184	.9778	.3058	.4299
2	.0976	.1418	.0874	.1811	.0848	4.301	3.753	1.496	3.081	.4923	.2424	.3342
3	.1137	.1037	.0957	.1737	.2836	2.370	1.578	11.77	1.962	.3671	.3070	.2780
4	.1116	.0923	.1026	.4059	.3387	2.502	1.104	31.33	2.623	.6850	.3166	.2760
5	.0969	.0746	.0689	.1870	.2707	2.782	1.517	6.694	26.04	1.121	.5008	.1516
6	.0949	.0605	.0381	.1003	.2434	3.992	2.204	5.653	31.19	1.109	.4695	.1293
7	.0990	.0363	.0482	.1393	.2412	3.503	2.201	11.14	8.771	2.361	.2832	.2898
8	.0950	.0531	.0329	.2714	.2757	2.556	3.162	47.29	3.498	1.487	.4907	.2962
9	.0943	.0683	.0347	.2804	.2830	3.169	8.258	35.59	2.455	.6946	.3493	.1366
10	.1030	.0578	.0780	.2977	.5270	3.193	4.668	6.496	1.840	**67.47**	.3269	.2040
11	.1220	.0588	.0842	.2239	1.030	3.409	7.505	3.231	3.970	65.96	.2735	.2373
12	.0995	.0603	.0595	.2372	.9781	2.041	5.465	3.099	4.874	14.81	.2267	.1354
13	5.005	.0591	.0423	.2056	1.062	1.456	5.887	3.375	5.943	4.965	.0784	.1249
14	7.883	.0631	.0819	.1938	1.291	1.990	17.82	2.899	2.942	2.672	.1823	.2290
15	1.457	.0585	.1070	.1294	5.073	2.704	32.88	27.24	2.674	1.601	.2440	.2459
16	.4811	.0743	.0940	.0861	2.980	2.885	13.70	11.88	2.297	.8490	.4554	.1816
17	.2162	.0773	.1568	.0764	1.849	3.284	3.880	8.391	2.706	.5139	.5589	.1637
18	.1403	.0663	.2144	.0726	1.415	5.652	7.507	8.971	7.398	.6072	.5215	.1387
19	.1939	.0660	.0841	.0724	1.492	46.82	25.41	10.01	32.42	.6881	.4431	.1560
20	.1600	.0760	.0562	.0856	1.660	21.37	10.26	7.998	11.50	.8326	.3977	.1389
21	.1344	.0623	.0396	.0793	8.937	6.711	8.772	7.528	4.067	.7764	.1885	.1782
22	.1312	.0706	.0849	.0851	1.879	4.297	3.339	7.917	3.583	.5340	.2567	.1792
23	.0852	.0718	.0864	.0929	1.699	9.073	2.370	11.63	2.942	.3748	.4404	.1625
24	.0873	.0819	.0863	.0907	2.410	14.81	2.536	18.48	2.231	.2281	.4866	.1470
25	.1229	.0859	.0790	.0619	3.911	7.327	2.049	14.25	1.354	.3569	.4450	.0853
26	.1193	.0675	.1188	.0645	5.064	3.037	1.497	11.63	.9944	.6114	.3302	.0448
27	.1152	.0602	.1063	.0979	19.60	3.948	1.473	19.32	2.365	.4345	.2310	.0387
28	.1008	.0583	.1265	.1612	46.71	6.008	1.799	23.39	4.895	.4438	.2568	.0418
29	.0733		.1514	.1346	11.21	8.600	2.365	4.194	1.764	.4090	.2193	.0473
30	.0736		.1281	.1062	3.464	32.81	1.310	3.145	1.148	.3702	.3415	**.0309**
31	.0750		.1159		3.632		.8345	3.280		.3965		.0364

Schwebstoffkonzentration in mg/l

Mon	I	II	III	IV	V	VI	VII	VIII	IX	X	XI	XII
Tag	29	15	21	5	1	13	31	1	26	24	13	26
Min.	4	2	<1	2	5	39	31	33	33	11	3	2
Mit.	24	6	7	10	109	177	190	332	217	125	22	13
Max	497	15	15	73	1773	2154	1360	2200	2603	2834	63	44
Tag	13	21	18	4	21	30	15	3	6	10	6	1

Schwebstofftransport in kg/s

Mon	I	II	III	IV	V	VI	VII	VIII	IX	X	XI	XII
Tag	31	7	21	5	1	13	31	1	26	31	13	26
Min.	<1	<1	<1	<1	<1	12	7	8	10	2	<1	<1
Mit.	7	<1	1	2	49	88	74	138	72	65	4	2
Max	194	3	4	15	1362	1122	579	1012	880	2580	15	8
Tag	13	2	17	4	27	30	15	3	6	10	23	1

Jahreswerte

	Schwebstoffkonzentration in mg/l				Schwebstofftransport in kg/s			
	Berichtsjahr		Reihe 2008-2010		Berichtsjahr		Reihe 2008-2010	
	Wert	Datum	Wert	Datum	Wert	Datum	Wert	Datum
Min.	<1	21.03.	<1	30.09.09	<1	21.03.	<1	30.09.09
Mit.	103		137		42.2		86.7	
Max	2834	10.10.	7394	13.07.10	2580	10.10.	4888	03.06.10

Überschreitungsdauer der Schwebstoffkonzentration

Berichtsjahr (J) / Reihe 2008-2010(R)

Konzentration mg/l	Tage(J)	Tage(R)	mg/l	Tage(J)	Tage(R)	mg/l	Tage(J)	Tage(R)	mg/l	Tage(J)	Tage(R)
20000			6000			600	34	40	80	133	133
18000			4000		2	500	49	49	60	153	147
16000			2000	7	6	400	58	58	40	178	163
14000			1000	21	21	300	61	69	20	230	200
12000			900	23	24	200	75	87	10	289	287
10000			800	25	28	150	89	102	5	354	341
8000			700	29	35	100	121	124	0	365	365

Korngrößenverteilung

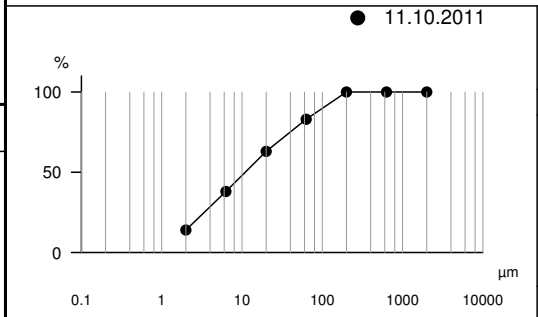

Datum: 11.10.2011
Zeit: 12:28 MEZ
Q = 545 m³/s
s_0 = 1646 mg/l

Klassen [µm]	D [%]
0.2	
0.63	
2	14
6.3	38
20	63
63	83
200	100
630	100
2000	100
µm	

Monatsfracht und spez. Schwebstofffracht Berichtsjahr / Reihe 2008-2010

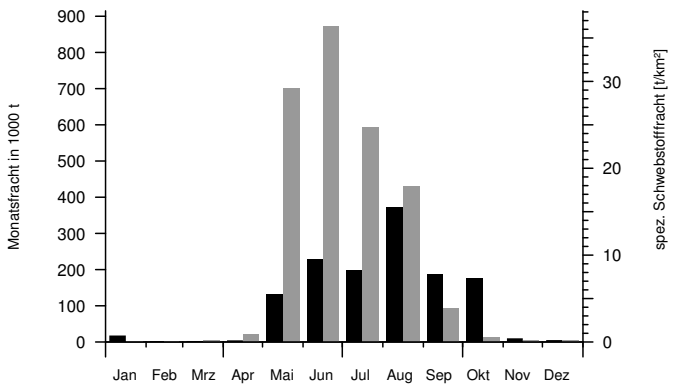

Jahresfracht und größte Tages- und Monatsfracht

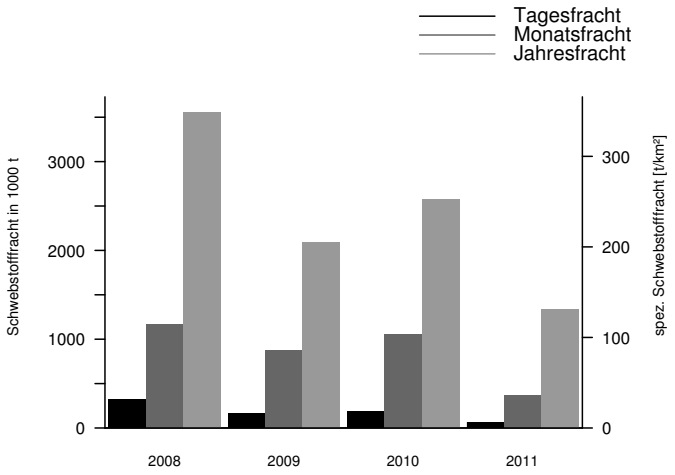

Q nach Erhebungen des Bayerischen Landesamts für Umwelt Hof, durch Kraftwerksbetrieb beeinflusst, im Jän, Mrz, Apr, Okt, Nov und Dez nach ergänzten Daten ermittelt

2011
Schwebstoffkonzentration und Schwebstofftransport

Mst.-Nr.:	202382	Messstellenname:	Kössen-Hütte	Seehöhe (PNP) [müA]:	588.93
		Gewässer:	Großache	Einzugsgebiet [km²]:	701.4
		Art:	kontinuierliche Schwebstoffmessstelle	Beobachtungsbeginn:	01.01.2007

Tagesmittel der Schwebstoffkonzentration und des Abflusses

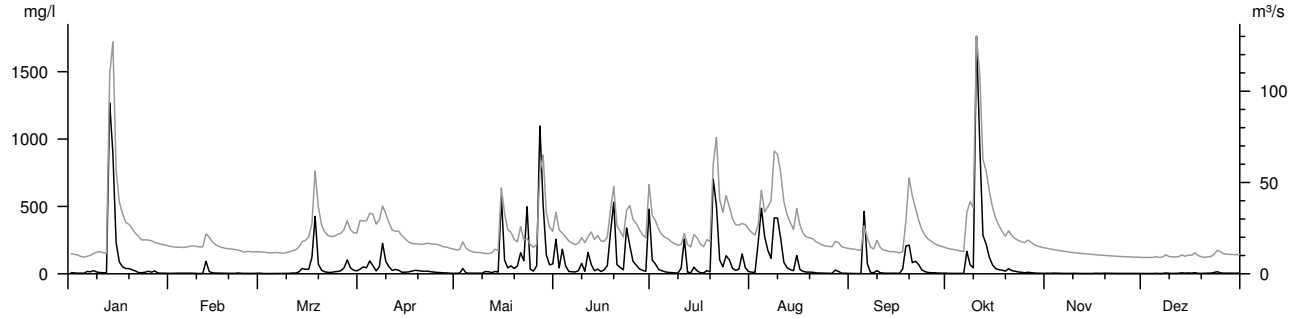

Tagesfracht in 1000 t

Mon	I	II	III	IV	V	VI	VII	VIII	IX	X	XI	XII
1	.0085	.0043	.0042	.0914	.0043	.8103	.2933	.0234	.0035	.0048	.0056	.0019
2	.0059	.0049	.0021	.1333	.0061	.0922	.1871	.0179	.0028	.0036	.0042	.0017
3	.0041	.0055	.0018	.1168	.0623	.3669	.0663	1.251	.0021	.0035	.0060	.0017
4	.0038	.0058	.0019	.3017	.0081	.1077	.0422	2.083	.0022	.0033	.0053	.0018
5	.0034	.0057	.0022	.1722	.0051	.0270	.0251	1.420	1.879	.0033	.0041	.0029
6	.0163	.0058	.0024	.0504	.0048	.0216	.0174	.6613	.1551	.0036	.0033	**.0016**
7	.0130	.0060	.0026	.1609	.0047	.0185	.0134	.4726	.0123	.6484	.0032	.0024
8	.0235	.0058	.0027	.7350	.0046	.0345	.0099	3.317	.0092	.2295	.0032	.0058
9	.0130	.0040	.0030	.2718	.0046	.1436	.0067	2.851	.0402	.1394	.0037	.0030
10	.0096	.0025	.0038	.1302	.0159	.0293	.0800	1.299	.0100	**34.31**	.0035	.0024
11	.0078	.0037	.0060	.0532	.0146	.3190	.5356	.2952	.0058	9.666	.0028	.0026
12	.0073	.2069	.0061	.0661	.0083	.1453	.0163	.1270	.0047	1.599	.0019	.0038
13	16.12	.0304	.0213	.0550	.0207	.0363	.0100	.0746	.0043	1.109	.0025	.0065
14	11.26	.0104	.0636	.0209	.0143	.0622	.1009	.0481	.0048	.4856	.0021	.0038
15	1.161	.0076	.0537	.0202	2.751	.0267	.0366	.4423	.0044	.2047	.0023	.0060
16	.3055	.0061	.0634	.0206	.2935	.0494	.0112	.0736	.0031	.1001	.0039	.0041
17	.1494	.0054	.3607	.0274	.0925	.1039	.0079	.0339	.0843	.0680	.0030	.0088
18	.0950	.0048	2.160	.0363	.1185	2.677	.0398	.0222	.6991	.0536	.0030	.0031
19	.0907	.0044	.2309	.0340	.0659	3.153	.0217	.0209	1.015	.0348	.0040	.0025
20	.0615	.0039	.0620	.0287	.1096	.1589	4.578	.0187	.3070	.0760	.0034	.0032
21	.0403	.0039	.0288	.0274	.4221	.0955	3.794	.0103	.2967	.0430	.0030	.0037
22	.0164	.0065	.0191	.0292	.1675	.0517	.3740	.0086	.1779	.0317	.0027	.0042
23	.0122	.0041	.0179	.0222	.9026	1.569	.1532	.0072	.0603	.0216	.0025	.0101
24	.0181	.0031	.0264	.0178	.0463	.7528	.5358	.0059	.0274	.0169	.0024	.0173
25	.0306	.0033	.0325	.0146	.0247	.2442	.3401	.0049	.0158	.0106	.0024	.0072
26	.0190	.0032	.0449	.0121	.1483	.1561	.1059	.0041	.0117	.0181	.0023	.0048
27	.0312	.0032	.0951	.0086	9.192	.0757	.0591	.0572	.0105	.0124	.0023	.0043
28	.0093	.0048	.2670	.0083	3.297	.0471	.0852	.0286	.0075	.0082	.0023	.0042
29	.0064		.0949	.0055	.4167	.0312	.3683	.0059	.0061	.0061	.0022	.0042
30	.0063		.0512	.0042	.1491	3.038	.1026	.0053	.0063	.0051	.0022	.0042
31	.0053		.0422		.1646		.0352	.0039		.0041		.0047

Schwebstoffkonzentration in mg/l

Mon	I	II	III	IV	V	VI	VII	VIII	IX	X	XI	XII
Tag	5	10	2	30	1	8	9	26	4	5	9	6
Min.	3	2	2	3	3	9	5	3	2	2	2	2
Mit.	93	8	37	35	122	112	84	93	47	128	3	5
Max	2120	358	767	572	4468	2846	2288	3896	2933	4560	11	42
Tag	13	12	18	8	23	3	20	5	5	10	3	24

Schwebstofftransport in kg/s

Mon	I	II	III	IV	V	VI	VII	VIII	IX	X	XI	XII
Tag	5	22	2	30	1	8	10	31	17	5	17	6
Min.	<1	<1	<1	<1	<1	<1	<1	<1	<1	<1	<1	<1
Mit.	11	<1	1	1	7	6	5	5	2	18	<1	<1
Max	455	10	52	22	603	309	198	296	163	1329	<1	<1
Tag	13	12	18	8	27	18	20	5	5	10	3	24

Jahreswerte

	Schwebstoffkonzentration in mg/l				Schwebstofftransport in kg/s			
	Berichtsjahr		Reihe 2007-2010		Berichtsjahr		Reihe 2007-2010	
	Wert	Datum	Wert	Datum	Wert	Datum	Wert	Datum
Min.	2	10.02.	2	25.01.10	<1	06.12.	<1	25.01.10
Mit.	65		135		4.76		8.53	
Max	4560	10.10.	56583	24.08.10	1329	10.10.	3868	03.06.10

Überschreitungsdauer der Schwebstoffkonzentration

Berichtsjahr (J) / Reihe 2007-2010(R)

Konzentration	mg/l	Tage(J)	Tage(R)	mg/l	Tage(J)	Tage(R)	mg/l	Tage(J)	Tage(R)	mg/l	Tage(J)	Tage(R)
	20000		2	6000		6	600	36	45	80	97	157
	18000		2	4000	3	10	500	43	49	60	114	183
	16000		3	2000	17	22	400	45	55	40	140	216
	14000		3	1000	27	35	300	51	66	20	179	265
	12000		4	900	28	37	200	60	90	10	215	316
	10000		4	800	29	38	150	73	108	5	266	351
	8000		5	700	31	42	100	91	138	0	365	365

Korngrößenverteilung

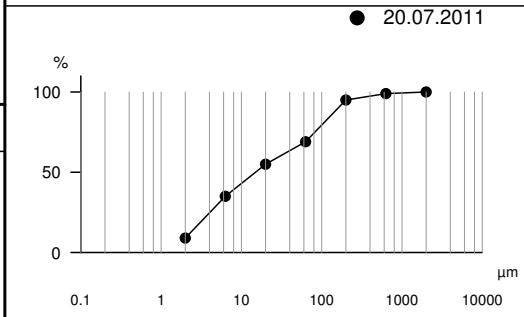

Datum: 20.07.2011
Zeit: 12:52 MEZ
Q = 58 m³/s
s_0 = 676 mg/l

Klassen [µm]	D [%]
0.2	
0.63	
2	9
6.3	35
20	55
63	69
200	95
630	99
2000	100
µm	

Monatsfracht und spez. Schwebstofffracht
Berichtsjahr / Reihe 2007-2010

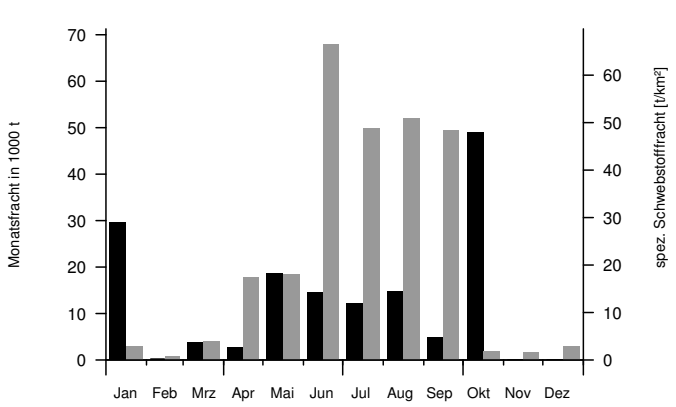

Jahresfracht und größte Tages- und Monatsfracht

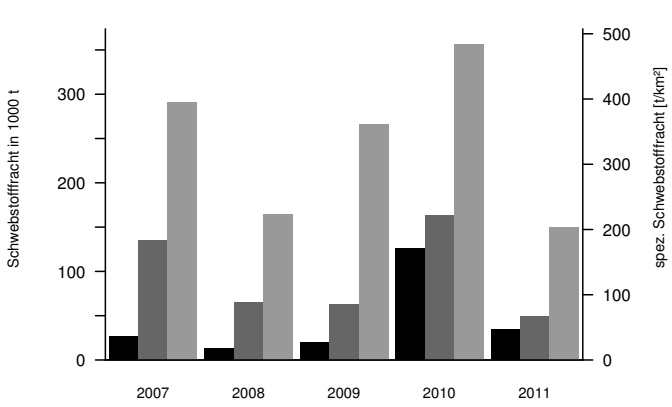

am 13. Jän Spitze durch Tauwetter und starke Niederschläge, vom 17. bis 27. Jän durch Bauarbeiten beeinflusst, am 10. Okt Spitze durch Niederschläge entlang Alpennordseite, im Mrz, Apr, Okt, Nov und Dez n. erg. Daten ermittelt

OG 388

2011
Schwebstoffkonzentration und Schwebstofftransport

Mst.-Nr.:	206201	Messstellenname:	Schärding (Schreibpegel)	Seehöhe (PNP) [müA]:	299.80
		Gewässer:	Inn	Einzugsgebiet [km²]:	25663.8
		Art:	kontinuierliche Schwebstoffmessstelle	Beobachtungsbeginn:	01.01.2008

Tagesmittel der Schwebstoffkonzentration und des Abflusses

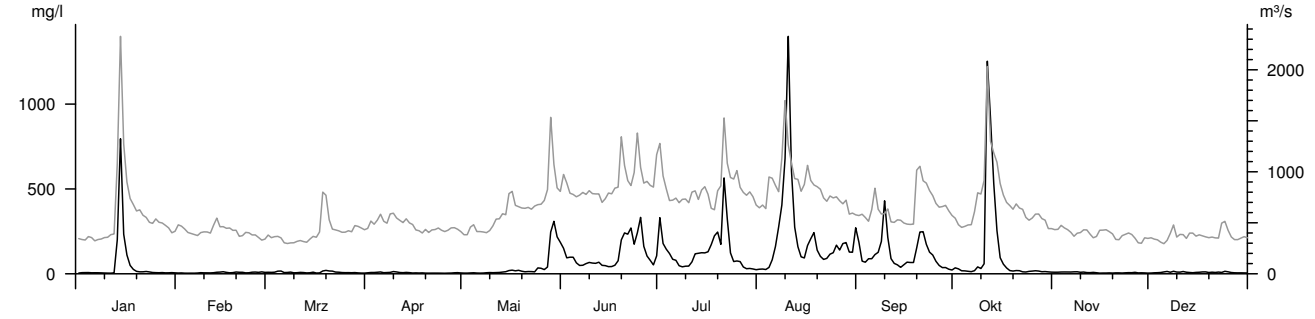

Tagesfracht in 1000 t

Mon	I	II	III	IV	V	VI	VII	VIII	IX	X	XI	XII
1	.1321	.1881	.2955	.2247	.1368	12.66	36.50	1.506	9.188	1.652	.3475	.1357
2	.1923	.2065	.2570	.3413	.1347	7.236	14.80	1.633	3.761	1.205	.3541	.1713
3	.1998	.1423	.2951	.3219	.1995	6.672	10.44	1.390	3.251	.6976	.4280	.1867
4	.2274	.1256	.4924	.4107	.2468	6.564	7.414	3.088	3.945	.6872	.4150	.2042
5	.1806	.1303	.4929	.5411	.1593	4.201	5.335	6.706	4.834	.6074	.3939	.2794
6	.1698	.1234	.1904	.2867	.1412	3.271	5.095	12.02	8.206	.5190	.3655	.3927
7	.1735	.1476	.2040	.3137	.1587	3.463	2.864	19.19	6.916	.9577	.3650	.3107
8	.1599	.2271	.2600	.4173	.2151	4.027	2.588	39.75	9.666	2.792	.4071	.6141
9	.1406	.1976	.1494	.6743	.2636	4.710	2.833	99.69	21.88	2.086	.3085	.3166
10	.1232	.1948	.1766	.5126	.2615	4.291	2.729	152.8	11.77	4.663	.3801	.3225
11	.1228	.1797	.2326	.3394	.3288	4.170	4.861	56.84	3.929	**219.9**	.2661	.4453
12	.1842	.2608	.1998	.2837	.3641	4.617	8.272	22.15	2.667	102.4	.2259	.2781
13	18.71	.4259	.1375	.3791	.5149	3.010	7.611	12.76	2.408	54.60	.2540	.2605
14	160.0	.3958	.1750	.2948	.6149	3.056	8.802	6.984	1.718	24.03	.1969	.2148
15	25.61	.4827	.3006	.1945	1.291	2.882	9.089	7.066	2.291	7.238	.1473	.2619
16	8.624	.3203	.1378	.2004	1.492	2.890	8.734	15.30	2.884	3.782	.1663	.2987
17	3.154	.2224	.1808	.1681	1.013	3.661	9.518	16.33	2.784	2.084	.1681	.3505
18	1.528	.2520	1.139	.1843	1.169	5.637	12.15	18.28	2.793	1.098	.1877	.3504
19	.7607	.3840	1.335	.1509	.8388	23.21	17.30	10.29	13.40	.8830	.1467	.2286
20	.6198	.2840	.7581	.1340	.6545	22.10	12.92	7.364	22.43	1.125	.1572	.2948
21	.5788	.2849	.5955	.1506	.7436	18.44	74.59	5.438	19.54	1.017	.1542	.2396
22	.6469	.1896	.3763	.1516	.7058	20.18	30.30	5.581	13.35	.6292	.1477	.3071
23	.4763	.2101	.3385	.1546	.6565	14.95	10.03	7.623	8.990	.5025	.1939	.3475
24	.3241	.3109	.2544	.1380	2.030	28.88	5.787	7.979	7.316	.6461	.2302	.6552
25	.3106	.3336	.2322	.1214	1.912	29.98	6.607	11.01	4.386	.7506	.2141	.4277
26	.2679	.2616	.2478	.1487	1.538	12.42	5.268	8.665	2.770	.9017	.2594	.2319
27	.3026	.3216	.2213	.1705	2.839	8.209	2.773	10.55	2.074	.8145	.1382	.1696
28	.2262	.2455	.2889	.2307	32.63	5.934	1.991	11.48	2.135	.5666	.1478	.1565
29	.2231		.2146	.2522	28.67	3.859	2.187	6.464	1.438	.5949	.1562	.1675
30	.2360		.1667	.1794	15.83	10.67	1.856	6.525	1.101	.4289	**.1205**	.1639
31	.1974		.1553		12.94		1.403	13.54		.3718		.1451

Schwebstoffkonzentration in mg/l

Mon	I	II	III	IV	V	VI	VII	VIII	IX	X	XI	XII
Tag	12	3	30	25	6	15	31	3	30	23	22	1
Min.	3	3	4	3	4	38	22	24	21	9	3	4
Mit.	51	7	9	6	43	114	129	220	113	117	7	9
Max	1094	18	37	47	426	555	886	1689	700	1874	37	32
Tag	14	15	18	5	29	25	6	10	9	11	5	23

Schwebstofftransport in kg/s

Mon	I	II	III	IV	V	VI	VII	VIII	IX	X	XI	XII
Tag	12	4	16	25	1	13	31	3	30	31	21	1
Min.	1	1	1	1	1	28	15	15	12	4	1	1
Mit.	84	3	4	3	41	110	124	226	79	164	3	3
Max	2547	8	42	27	638	579	1119	2356	413	3808	16	16
Tag	14	15	18	5	28	25	21	9	9	11	5	23

Jahreswerte

	Schwebstoffkonzentration in mg/l				Schwebstofftransport in kg/s			
	Berichtsjahr		Reihe 2008-2010		Berichtsjahr		Reihe 2008-2010	
	Wert	Datum	Wert	Datum	Wert	Datum	Wert	Datum
Min.	3	12.01.	1	19.12.08	1	12.01.	<1	19.12.08
Mit.	69		99		71.2		127.8	
Max	1874	11.10.	2939	03.06.10	3808	11.10.	12557	03.06.10

Überschreitungsdauer der Schwebstoffkonzentration

Berichtsjahr (J) / Reihe 2008-2010(R)

Konzentration

mg/l	Tage(J)	Tage(R)	mg/l	Tage(J)	Tage(R)	mg/l	Tage(J)	Tage(R)	mg/l	Tage(J)	Tage(R)
20000			6000			600	11	25	80	101	115
18000			4000			500	13	32	60	120	132
16000			2000		1	400	20	41	40	140	154
14000			1000	5	10	300	30	53	20	183	198
12000			900	6	12	200	50	67	10	266	266
10000			800	7	16	150	65	82	5	346	344
8000			700	9	19	100	90	103	0	365	365

Korngrößenverteilung

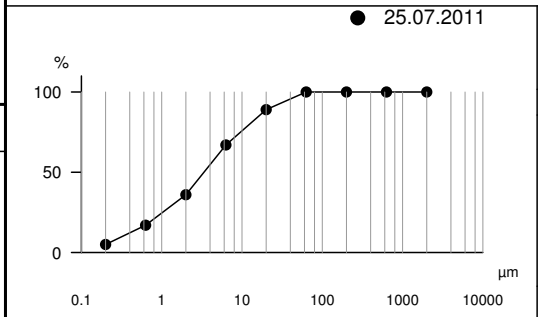

Datum: 25.07.2011
Zeit: 12:00 MEZ
Q = 1012 m³/s
s_0 = 66 mg/l

Klassen [µm]	D [%]
0.2	5
0.63	17
2	36
6.3	67
20	89
63	100
200	100
630	100
2000	100
µm	

Monatsfracht und spez. Schwebstofffracht Berichtsjahr / Reihe 2008-2010

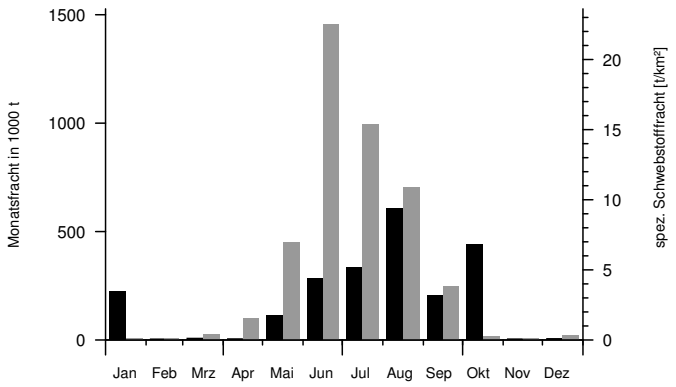

Jahresfracht und größte Tages- und Monatsfracht

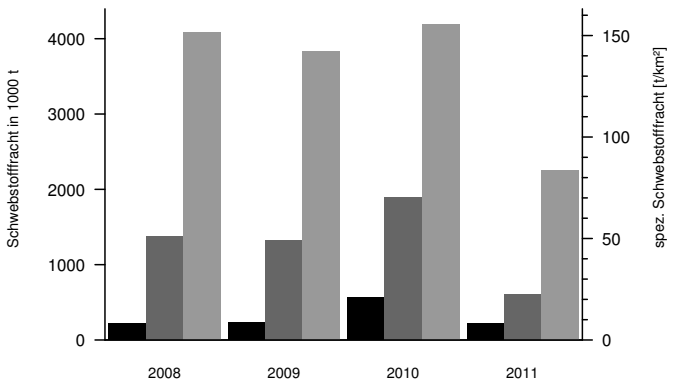

Q aus InnKW Schärding, Pegel Ruhstorf/Rott und Resteinzugsgeb., am 14. Jän Spitze durch Tauwetter und starke Niederschläge, am 11. Okt Spitze durch Niederschläge entlang Alpennordseite, im Jän, Jul, Aug und Okt nach ergänzten Daten ermittelt

2011
Schwebstoffkonzentration und Schwebstofftransport

OG 389

Mst.-Nr.:	206391	Messstellenname:	Wels-Lichtenegg	Seehöhe (PNP) [müA]:	309.00
		Gewässer:	Traun	Einzugsgebiet [km²]:	3387.1
		Art:	kontinuierliche Schwebstoffmessstelle	Beobachtungsbeginn:	01.01.2002

Tagesmittel der Schwebstoffkonzentration und des Abflusses

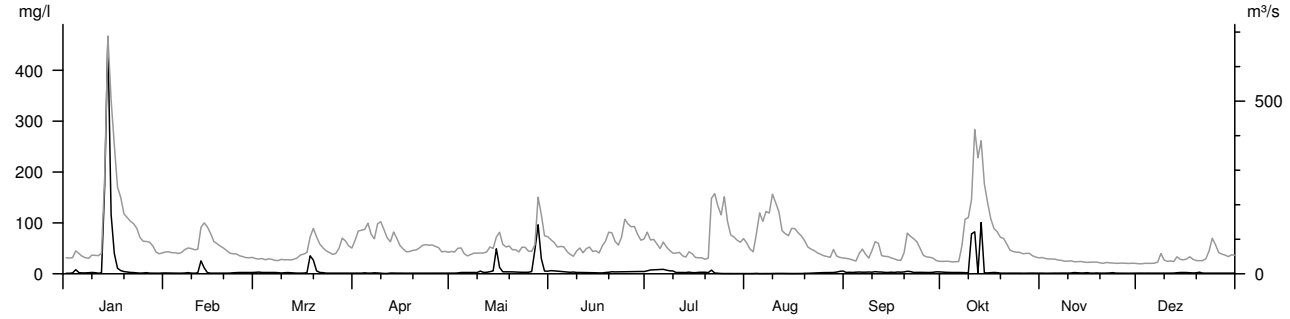

Tagesfracht in 1000 t

Mon	I	II	III	IV	V	VI	VII	VIII	IX	X	XI	XII
1	.0040	.0089	.0109	.0108	.0072	.0526	.0590	.0034	.0100	.0102	.0053	.0033
2	.0040	.0084	.0124	.0139	.0070	.0448	.0633	**.0026**	.0109	.0090	.0042	.0034
3	.0071	.0074	.0099	.0136	.0107	.0348	.0672	**.0026**	.0093	.0085	.0043	.0033
4	.0472	.0069	.0090	.0209	.0163	.0316	.0607	.0117	.0101	.0077	.0045	.0035
5	.0112	.0063	.0096	.0164	.0128	.0277	.0534	.0059	.0176	.0077	.0050	.0033
6	.0075	.0068	.0093	.0134	.0115	.0196	.0695	.0059	.0196	.0078	.0044	.0034
7	.0071	.0098	.0086	.0171	.0123	.0143	.0481	.0078	.0154	.0167	.0047	.0038
8	.0080	.0146	.0074	.0204	.0132	.0151	.0343	.0070	.0138	.0305	.0044	.0063
9	.0124	.0084	.0054	.0156	.0127	.0148	.0287	.0114	.0192	.0271	.0042	.0044
10	.0100	.0069	.0072	.0077	.0279	.0167	.0131	.0129	.0342	2.964	.0052	.0039
11	.0059	.0127	.0086	.0059	.0143	.0131	.0138	.0116	.0271	3.097	.0072	.0041
12	.0073	.4286	.0070	.0119	.0161	.0148	.0115	.0082	.0157	.0324	.0062	.0044
13	8.972	.1625	.0059	.0153	.0282	.0149	.0102	.0067	.0119	4.055	.0050	.0088
14	**28.29**	.0266	.0052	.0113	.0355	.0117	.0173	.0054	.0113	.0459	.0048	.0092
15	5.182	.0128	.0060	.0094	.5729	.0112	.0117	.0059	.0124	.0305	.0062	.0090
16	1.352	.0103	.0071	.0076	.1408	.0091	.0090	.0060	.0100	.0306	.0039	.0091
17	.2365	.0097	.0110	.0067	.0292	.0120	.0115	.0058	.0122	.0296	.0037	.0087
18	.1213	.0089	.4593	.0068	.0258	.0191	.0121	.0056	.0106	.0241	.0046	.0059
19	.0650	.0083	.3131	.0072	.0266	.0321	.0109	.0077	.0198	.0119	.0035	.0065
20	.0496	.0074	.0538	.0074	.0226	.0415	.0089	.0066	.0500	.0111	.0033	.0102
21	.0352	.0073	.0195	.0080	.0211	.0300	.1559	.0078	.0411	.0093	.0039	.0046
22	.0301	.0097	.0145	.0089	.0174	.0274	.0311	.0089	.0234	.0075	.0044	.0048
23	.0204	.0115	.0077	.0092	.0197	.0360	.0186	.0096	.0218	.0072	.0059	.0073
24	.0118	.0115	.0068	.0090	.0192	.0548	.0088	.0103	.0178	.0068	.0034	.0114
25	.0131	.0110	.0062	.0092	.0172	.0514	.0098	.0106	.0127	.0068	.0033	.0093
26	.0176	.0104	.0065	.0087	.0246	.0497	.0067	.0104	.0109	.0058	.0031	.0068
27	.0106	.0103	.0082	.0083	.3851	.0512	.0047	.0101	.0104	.0061	.0030	.0063
28	.0088	.0105	.0114	.0071	1.828	.0437	.0042	.0152	.0114	.0068	.0028	.0061
29	.0066		.0105	.0073	.4820	.0381	.0040	.0149	.0126	.0063	.0032	.0055
30	.0059		.0088	.0070	.0507	.0382	.0037	.0202	.0116	.0055	.0033	.0062
31	.0082		.0080		.0475		.0040	.0221		.0051		.0066

Schwebstoffkonzentration in mg/l

Mon	I	II	III	IV	V	VI	VII	VIII	IX	X	XI	XII
Tag	2	10	31	11	3	16	21	3	1	11	27	4
Min.	<1	<1	1	<1	1	<1	<1	<1	2	1	<1	1
Mit.	28	3	4	1	10	4	3	1	3	10	1	2
Max	798	98	150	16	152	51	97	266	66	581	9	9
Tag	14	12	18	4	15	18	14	31	17	10	5	4

Schwebstofftransport in kg/s

Mon	I	II	III	IV	V	VI	VII	VIII	IX	X	XI	XII
Tag	2	10	9	11	1	16	30	3	1	31	27	4
Min.	<1	<1	<1	<1	<1	<1	<1	<1	<1	<1	<1	<1
Mit.	17	<1	<1	<1	1	<1	<1	<1	<1	4	<1	<1
Max	551	21	25	2	27	6	9	13	3	285	<1	<1
Tag	14	12	18	4	28	20	21	31	17	13	5	4

Jahreswerte

	Schwebstoffkonzentration in mg/l				Schwebstofftransport in kg/s			
	Berichtsjahr		Reihe 2008-2010		Berichtsjahr		Reihe 2008-2010	
	Wert	Datum	Wert	Datum	Wert	Datum	Wert	Datum
Min.	<1	03.08.	<1	16.08.09	<1	03.08.	<1	16.08.09
Mit.	6		10		2.03		3.59	
Max	798	14.01.	3093	18.07.10	551	14.01.	2987	24.06.09

Überschreitungsdauer der Schwebstoffkonzentration

Berichtsjahr (J) / Reihe 2008-2010(R)

Konzentration mg/l	Tage(J)	Tage(R)	mg/l	Tage(J)	Tage(R)	mg/l	Tage(J)	Tage(R)	mg/l	Tage(J)	Tage(R)
20000			6000			600	2	4	80	15	20
18000			4000			500	5	4	60	17	24
16000			2000		1	400	5	6	40	22	33
14000			1000		3	300	5	7	20	24	53
12000			900		3	200	7	8	10	32	107
10000			800		3	150	10	10	5	77	202
8000			700	2	3	100	12	17	0	365	365

Korngrößenverteilung

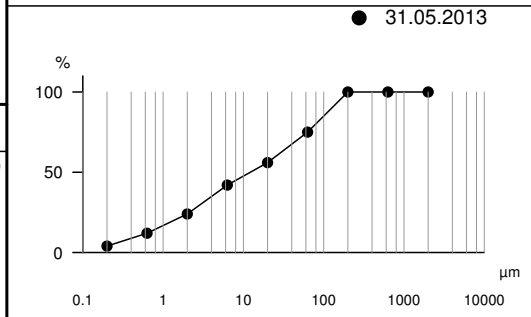

Datum: 31.05.2013
Zeit: 14:00 MEZ
Q = 515 m³/s
s_0 = 168 mg/l

Klassen [µm]	D [%]
0.2	4
0.63	12
2	24
6.3	42
20	56
63	75
200	100
630	100
2000	100
µm	

Monatsfracht und spez. Schwebstofffracht
Berichtsjahr / Reihe 2008-2010

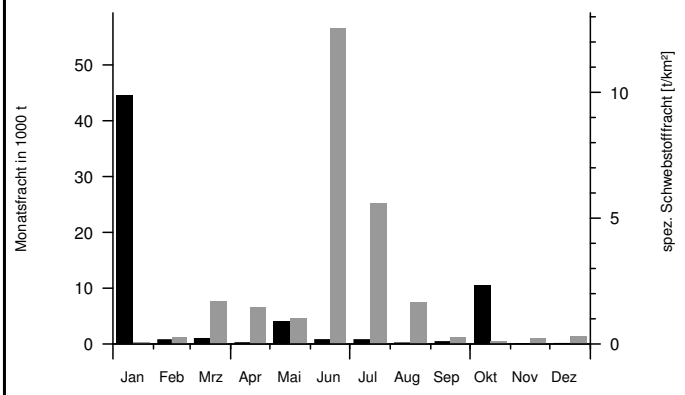

Jahresfracht und größte Tages- und Monatsfracht

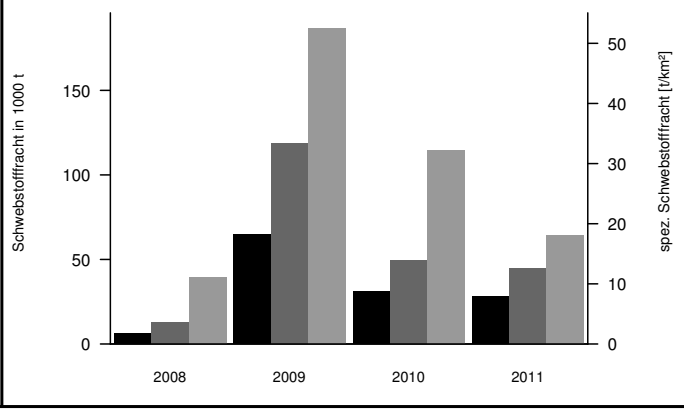

durch Seeschleuse beeinflusst, durch Kraftwerksbetrieb beeinflusst, am 14. Jän Spitze durch Tauwetter und starke Niederschläge, im Mrz, Apr, Mai Jun, Okt, Nov und Dez n. erg. Daten erm.

OG 390

2011
Schwebstoffkonzentration und Schwebstofftransport

Mst.-Nr.:	210740	Messstellenname:	Trautenfels	Seehöhe (PNP) [müA]:	639.96
		Gewässer:	Enns	Einzugsgebiet [km²]:	1490.3
		Art:	kontinuierliche Schwebstoffmessstelle	Beobachtungsbeginn:	01.01.2008

Tagesmittel der Schwebstoffkonzentration und des Abflusses

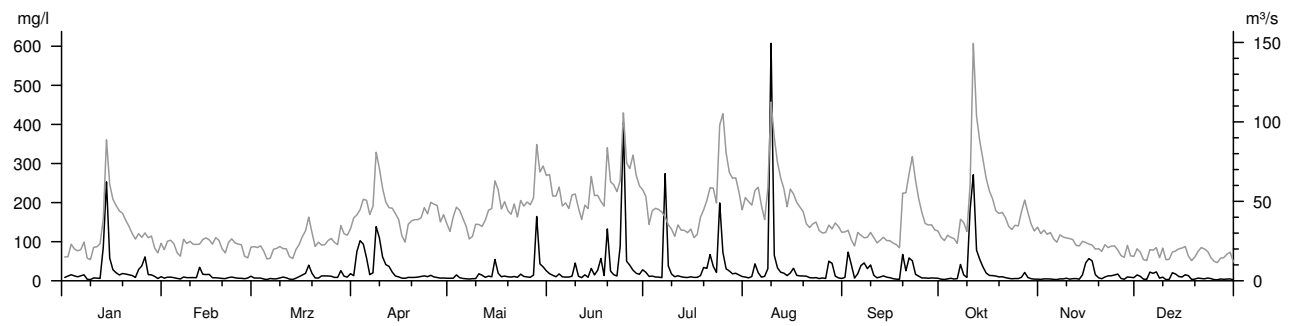

Tagesfracht in 1000 t

Mon	I	II	III	IV	V	VI	VII	VIII	IX	X	XI	XII
1	.0112	.0147	.0150	.0524	.0189	.1052	.0983	.0453	.0245	.0106	.0098	.0354
2	.0164	.0241	.0143	.2767	.0256	.0662	.0348	.0330	.2011	.0086	.0150	.0238
3	.0336	.0242	.0147	.4024	.0626	.0486	.0482	.0496	.1123	.0136	.0133	.0050
4	.0247	.0187	.0078	.4216	.0324	.0924	.0409	.2069	.0156	.0167	.0136	.0038
5	.0161	.0105	.0040	.2559	.0225	.0425	.0370	.0998	.0573	.0115	.0089	.0440
6	.0197	.0063	.0090	.0597	.0167	.0428	.0336	.0401	.0940	.0116	.0074	.0375
7	.0351	.0278	.0096	.1031	.0109	.0392	.8637	.0421	.1031	.1580	.0138	.0516
8	.0050	.0185	.0106	.9784	.0143	.0566	.1333	.2131	.0755	.0492	.0127	.0085
9	.0034	.0201	.0159	.6746	.0184	.2238	.0518	**6.439**	.1248	.0238	.0163	.0218
10	.0168	.0186	.0189	.3097	.0575	.0471	.0272	.5036	.0360	1.885	.0106	.0035
11	.0144	.0175	.0157	.1770	.0431	.0282	.0434	.2103	.0175	3.596	.0141	.0046
12	.0148	.0727	.0061	.1467	.0317	.0653	.0310	.1251	.0240	.7159	.0114	.0455
13	.5207	.0397	.0043	.0972	.0482	.0378	.0265	.0981	.0350	.4145	.0083	.0332
14	1.887	.0413	.0135	.0490	.0416	.1874	.0244	.0563	.0226	.2352	.0387	.0211
15	.3084	.0408	.0242	.0371	.3429	.0695	.0328	.1088	.0193	.1117	.1276	.0213
16	.1306	.0201	.0425	.0180	.0958	.1350	.0214	.1601	.0132	.0690	.1274	.0369
17	.0843	.0202	.0593	.0150	.0407	.2479	.0244	.0618	.0092	.0611	.1113	.0187
18	.0578	.0174	.1462	.0304	.0536	.0585	.0495	.0530	.0083	.0503	.0295	.0037
19	.0697	.0109	.0516	.0313	.0405	1.019	.1542	.0492	.3479	.0383	.0159	.0062
20	.0574	.0087	.0152	.0323	.0374	.1349	.1644	.0378	.1237	.0411	.0099	.0165
21	.0460	.0197	.0158	.0360	.0469	.0827	.3534	.0252	.4208	.0295	.0253	.0139
22	.0358	.0240	.0369	.0415	.0332	.0608	.1911	.0252	.3554	.0198	.0284	.0111
23	.0226	.0193	.0349	.0531	.0742	.7303	.0979	.0282	.0900	.0153	.0297	.0129
24	.0739	.0147	.0384	.0420	.0484	3.889	1.872	.0167	.0526	.0191	.0307	.0076
25	.0945	.0141	.0340	.0609	.0449	.3174	.6779	.0207	.0274	.0185	.0390	.0032
26	.1466	.0073	.0217	.0444	.0389	.2446	.2125	.0172	.0240	.0397	.0100	.0025
27	.0377	.0092	.0193	.0366	.0780	.1848	.1490	.2323	.0207	.0962	.0057	.0088
28	.0398	.0214	.0852	.0236	1.147	.1113	.1017	.1435	.0243	.0340	.0239	.0067
29	.0207		.0339	.0278	.2559	.0888	.1108	.0420	.0207	.0175	.0120	.0087
30	.0095		.0275	.0226	.2253	.1507	.0741	.0243	.0195	.0124	.0111	.0099
31	.0242		.0687		.1456		.0445	.0168		.0140		**.0024**

Schwebstoffkonzentration in mg/l

Mon	I	II	III	IV	V	VI	VII	VIII	IX	X	XI	XII
Tag	1	23	8	30	7	11	17	26	18	2	7	31
Min.	2	3	2	3	3	5	4	3	2	2	2	2
Mit.	27	10	11	32	19	40	35	38	22	28	12	9
Max	458	78	194	365	351	1126	5568	2082	446	811	256	90
Tag	14	12	31	8	28	24	7	9	3	10	15	12

Schwebstofftransport in kg/s

Mon	I	II	III	IV	V	VI	VII	VIII	IX	X	XI	XII
Tag	4	24	8	30	7	11	17	26	18	2	29	29
Min.	<1	<1	<1	<1	<1	<1	<1	<1	<1	<1	<1	<1
Mit.	1	<1	<1	2	1	3	2	3	<1	3	<1	<1
Max	38	2	10	33	28	130	196	271	28	118	11	4
Tag	14	12	31	8	28	24	7	9	21	10	15	12

Jahreswerte

	Schwebstoffkonzentration in mg/l				Schwebstofftransport in kg/s			
	Berichtsjahr		Reihe 2008-2010		Berichtsjahr		Reihe 2008-2010	
	Wert	Datum	Wert	Datum	Wert	Datum	Wert	Datum
Min.	2	02.10.	1	27.01.10	<1	29.12.	<1	02.02.10
Mit.	23		58		1.54		6.43	
Max	5568	07.07.	68081	17.07.10	271	09.08.	16132	17.07.10

Überschreitungsdauer der Schwebstoffkonzentration

Berichtsjahr (J) / Reihe 2008-2010(R)

Konzentration

mg/l	Tage(J)	Tage(R)	mg/l	Tage(J)	Tage(R)	mg/l	Tage(J)	Tage(R)	mg/l	Tage(J)	Tage(R)
20000		1	6000		1	600	6	17	80	65	102
18000		1	4000	1	2	500	7	18	60	89	132
16000		1	2000	2	4	400	9	23	40	125	172
14000		1	1000	3	10	300	15	32	20	242	266
12000		1	900	3	10	200	23	46	10	341	352
10000		1	800	4	12	150	33	57	5	361	363
8000		1	700	5	15	100	55	84	0	365	365

Korngrößenverteilung

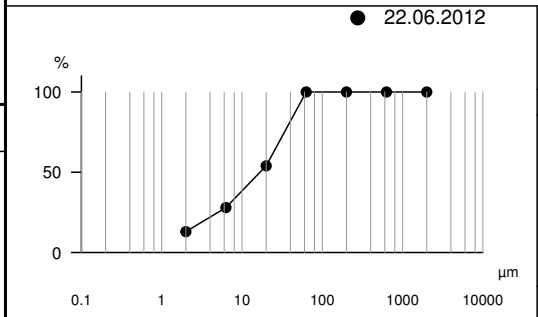

Datum: 22.06.2012
Zeit: 12:30 MEZ
Q = 150 m³/s
s_0 = 1757 mg/l

Klassen [µm]	D [%]
0.2	
0.63	
2	13
6.3	28
20	54
63	100
200	100
630	100
2000	100
µm	

Monatsfracht und spez. Schwebstofffracht Berichtsjahr / Reihe 2008-2010

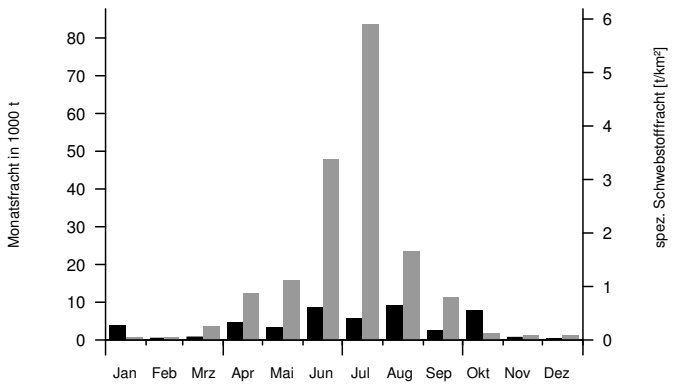

Jahresfracht und größte Tages- und Monatsfracht

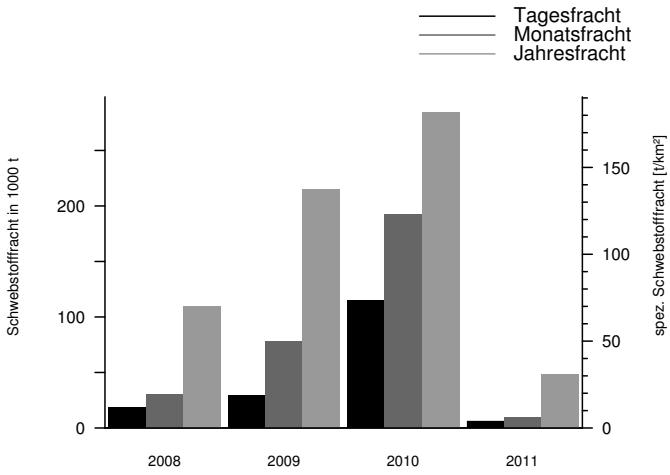

durch Kraftwerksbetrieb beeinflusst, im Feb, Mrz, Aug und Dez nach ergänzten Daten ermittelt

2011
Schwebstoffkonzentration und Schwebstofftransport

OG 391

Mst.-Nr.:	205922	Messstellenname:	Steyr (Ortskai)	Seehöhe (PNP) [müA]:	280.97
		Gewässer:	Enns	Einzugsgebiet [km²]:	5915.4
		Art:	kontinuierliche Schwebstoffmessstelle	Beobachtungsbeginn:	01.01.2006

Tagesmittel der Schwebstoffkonzentration und des Abflusses

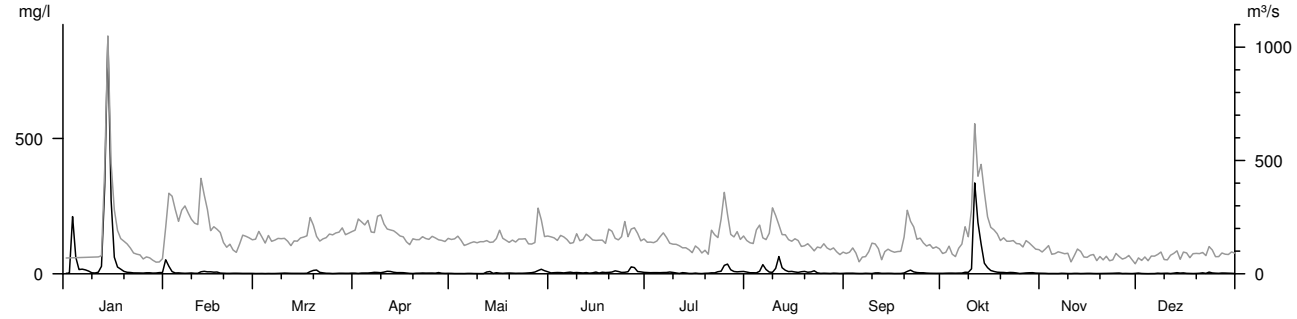

Tagesfracht in 1000 t

Mon	I	II	III	IV	V	VI	VII	VIII	IX	X	XI	XII
1	.0141	.3231	.0075	.0348	.0162	.0478	.0603	.0895	.0177	.0113	.0173	.0210
2	.0191	.2166	.0102	.0290	.0122	.0604	.0517	.0499	.0171	.0177	.0147	.0059
3	1.711	.0797	.0088	.0508	.0137	.0606	.0510	.0540	.0240	.0220	.0097	.0054
4	.5388	.0259	.0049	.0516	.0121	.0638	.0503	.0760	.0134	.0159	.0095	**.0030**
5	.1099	.0263	.0105	.0536	.0108	.0459	.0618	.1787	.0090	.0152	.0088	.0059
6	.1604	.0233	.0065	.0581	.0143	.0580	.0776	.5760	.0105	.0217	.0082	.0061
7	.1441	.0213	.0075	.0888	.0142	.0716	.0703	.2306	.0152	.0310	.0166	.0163
8	.0842	.0259	.0101	.1077	.0092	.0485	.0640	.1110	.0123	.1169	.0126	.0101
9	.0242	.0300	.0130	.0888	.0089	.0811	.0553	.1630	.0120	.0855	.0096	.0106
10	.0263	.0187	.0192	.1180	.0073	.0529	.0283	.5451	.0414	.8621	.0052	.0117
11	.0544	.0199	.0155	.1370	.0087	.0370	.0128	1.489	.0330	22.23	.0115	.0047
12	.3509	.2328	.0089	.1328	.0820	.0653	.0358	.4104	.0117	7.789	.0134	.0161
13	24.03	.1748	.0115	.0891	.0912	.0332	.0252	.2255	.0125	5.112	.0066	.0273
14	**87.45**	.1083	.0116	.0591	.0201	.0473	.0113	.1221	.0146	1.342	.0097	.0212
15	14.04	.0860	.0156	.0566	.0694	.0867	.0122	.1434	.0152	.5719	.0091	.0242
16	2.094	.0726	.0172	.0513	.0451	.0345	.0270	.1116	.0084	.2334	.0088	.0123
17	.6161	.0780	.0247	.0311	.0249	.0761	.0106	.0771	.0091	.1588	.0072	.0082
18	.3566	.0298	.2153	.0173	.0314	.0537	.0076	.0939	.0093	.0941	.0058	.0076
19	.1698	.0218	.2173	.0159	.0349	.1205	.0199	.1077	.0820	.0718	.0083	.0094
20	.0978	.0149	.1580	.0294	.0279	.1224	.0215	.0666	.2641	.0716	.0075	.0117
21	.0764	.0153	.0494	.0301	.0212	.1637	.0863	.0709	.3396	.0513	.0106	.0211
22	.0444	.0178	.0337	.0404	.0261	.1183	.0673	.1079	.1493	.0605	.0074	.0084
23	.0413	.0178	.0160	.0354	.0248	.0790	.1255	.0341	.0705	.0526	.0109	.0741
24	.0374	.0153	.0187	.0352	.0347	.1417	.2814	.0137	.0498	.0366	.0226	.0257
25	.0271	.0118	.0109	.0369	.0363	.1286	1.198	.0178	.0445	.0135	.0236	.0190
26	.0442	.0118	.0175	.0304	.0500	.5888	1.017	.0152	.0273	.0238	.0069	.0119
27	.0431	.0109	.0270	.0575	.0761	.4641	.2749	.0107	.0209	.0416	.0095	.0189
28	.0259	.0106	.0296	.0255	.3865	.1414	.1493	.0248	.0165	.0430	.0101	.0185
29	.0260		.0235	.0177	.4347	.0950	.1424	.0205	.0169	.0484	.0043	.0152
30	.0405		.0217	.0192	.1850	.0775	.1473	.0101	.0169	.0255	.0091	.0141
31	.0517		.0295		.1182		.1510	.0126		.0202		.0089

Schwebstoffkonzentration in mg/l

Mon	I	II	III	IV	V	VI	VII	VIII	IX	X	XI	XII
Tag	10	11	3	2	14	13	18	30	5	25	28	5
Min.	1	1	<1	<1	<1	1	<1	<1	<1	<1	<1	<1
Mit.	65	6	3	4	4	6	7	9	3	26	1	2
Max	7009	315	28	48	69	55	48	104	25	474	11	16
Tag	3	1	20	25	12	26	25	11	15	11	27	23

Schwebstofftransport in kg/s

Mon	I	II	III	IV	V	VI	VII	VIII	IX	X	XI	XII
Tag	10	25	3	19	14	13	18	30	5	6	29	4
Min.	<1	<1	<1	<1	<1	<1	<1	<1	<1	<1	<1	<1
Mit.	49	<1	<1	<1	<1	1	2	2	<1	15	<1	<1
Max	1499	29	7	5	14	20	21	30	7	409	3	3
Tag	14	2	18	25	28	26	25	11	21	11	28	23

Jahreswerte

	Schwebstoffkonzentration in mg/l				Schwebstofftransport in kg/s			
	Berichtsjahr		Reihe 2007-2010		Berichtsjahr		Reihe 2007-2010	
	Wert	Datum	Wert	Datum	Wert	Datum	Wert	Datum
Min.	<1	05.12.	<1	16.01.07	<1	04.12.	<1	16.01.07
Mit.	11		23		6.13		16.1	
Max	7009	03.01.	2741	24.06.09	1499	14.01.	5592	24.06.09

Überschreitungsdauer der Schwebstoffkonzentration

Berichtsjahr (J) / Reihe 2007-2010(R)

Konzentration mg/l	Tage(J)	Tage(R)	mg/l	Tage(J)	Tage(R)	mg/l	Tage(J)	Tage(R)	mg/l	Tage(J)	Tage(R)
20000			6000	1		600	3	7	80	14	34
18000			4000	1		500	4	8	60	16	42
16000			2000	1	1	400	5	10	40	29	56
14000			1000	2	3	300	7	12	20	49	102
12000			900	3	3	200	9	16	10	112	163
10000			800	3	4	150	9	20	5	214	244
8000			700	3	6	100	13	28	0	365	365

Korngrößenverteilung

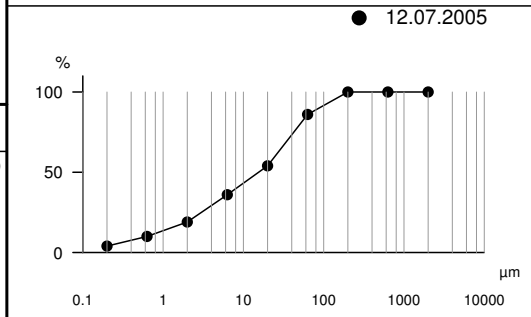

Datum: 12.07.2005
Zeit: 00:00 MEZ
Q = 1316 m³/s
s_0 = Lücke mg/l

Klassen [µm]	D [%]
0.2	4
0.63	10
2	19
6.3	36
20	54
63	86
200	100
630	100
2000	100
µm	

Monatsfracht und spez. Schwebstofffracht
Berichtsjahr / Reihe 2007-2010

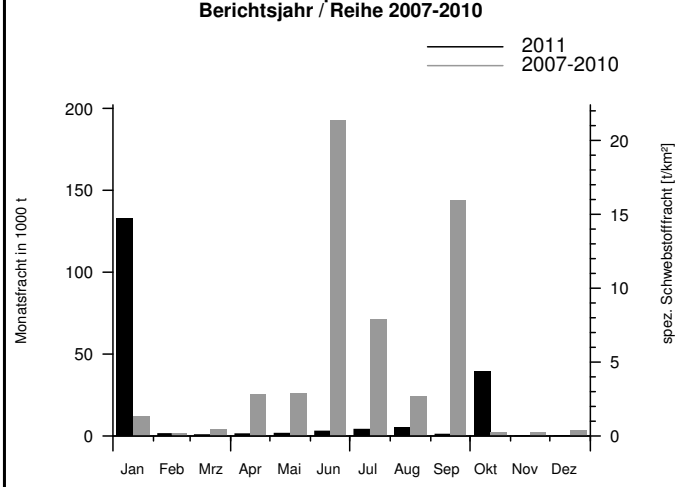

Jahresfracht und größte Tages- und Monatsfracht

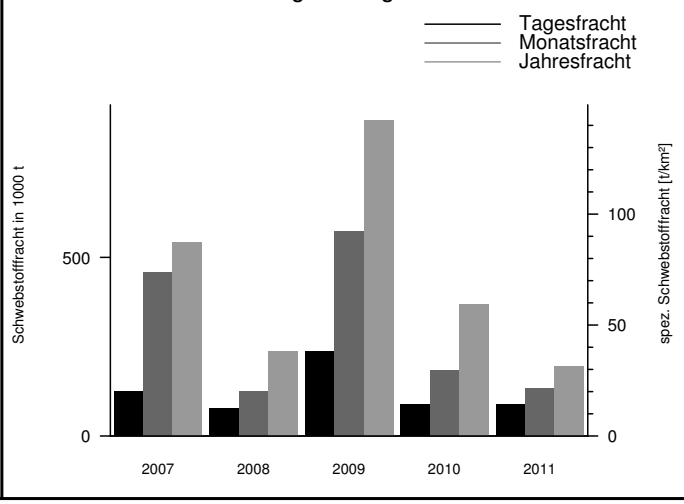

am 14. Jän Spitze durch Tauwetter und starke Niederschläge, bis 30. Apr Hochwasserschutzbaggerungen, vom Apr bis Dez zeitweise nach ergänzten Daten ermittelt

OG 392

2011
Schwebstoffkonzentration und Schwebstofftransport

Mst.-Nr.:	207480	Messstellenname:	Hainburg Straßenbrücke	Seehöhe (PNP) [müA]:	136.00
		Gewässer:	Donau	Einzugsgebiet [km²]:	104177.7
		Art:	kontinuierliche Schwebstoffmessstelle	Beobachtungsbeginn:	01.01.2008

Tagesmittel der Schwebstoffkonzentration und des Abflusses

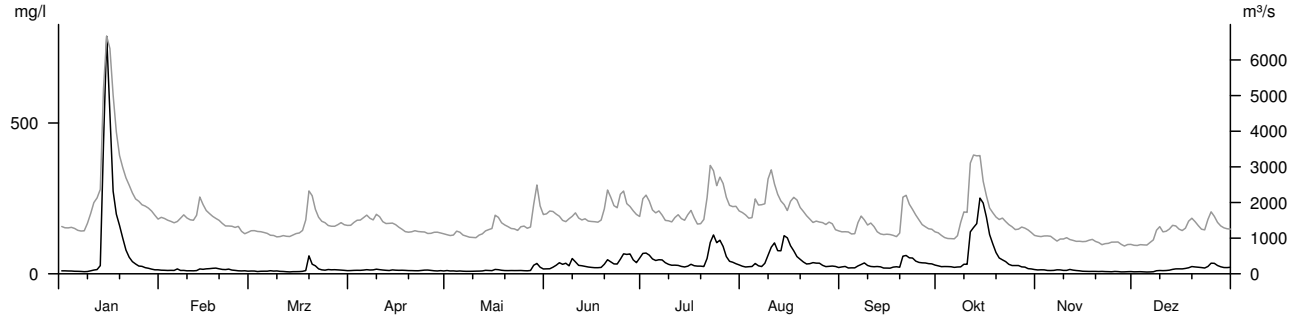

Tagesfracht in 1000 t

Mon	I	II	III	IV	V	VI	VII	VIII	IX	X	XI	XII
1	1.117	1.630	.9622	1.256	1.017	2.376	12.35	3.736	2.319	2.621	1.165	.4504
2	1.088	1.558	.9514	1.412	.8687	2.537	13.13	3.220	2.480	2.200	1.191	.4598
3	1.034	1.437	.7647	1.505	.8982	3.290	10.93	3.159	1.952	2.115	1.194	.4919
4	1.032	1.448	.8594	1.490	.8910	4.093	7.623	3.310	1.905	2.045	1.022	.4457
5	.9168	1.377	.8587	1.678	.9446	5.119	6.511	6.247	1.915	1.991	.9882	**.4090**
6	.8603	2.046	.8407	1.940	.7989	4.069	7.108	4.427	3.310	1.803	.9583	.4654
7	.8087	1.488	.9498	1.686	.7452	4.417	6.556	4.016	4.311	2.092	1.041	.5593
8	.7280	1.603	.8342	1.696	.7296	3.526	4.766	6.017	4.687	2.905	1.088	1.083
9	.9210	1.340	.8471	2.202	.7383	7.018	4.024	14.66	3.265	4.748	.9471	1.245
10	1.463	1.315	.7321	1.905	.7614	5.846	3.563	22.07	2.989	4.688	.9887	1.060
11	2.139	1.274	.7135	1.575	.8336	3.784	3.906	22.28	2.684	41.94	1.195	1.121
12	2.573	1.511	.6198	1.405	.9137	3.479	3.986	14.78	2.453	44.26	.9866	1.297
13	6.097	2.989	.5632	1.327	1.195	3.277	3.265	13.46	2.237	48.00	.8533	1.718
14	203.9	2.494	.6612	1.581	1.173	2.873	2.938	21.12	1.812	71.20	.7806	1.887
15	**455.0**	2.514	.6932	1.422	1.146	2.688	3.623	18.27	1.817	52.90	.6566	1.770
16	295.2	2.492	.7248	1.299	2.071	2.554	4.845	16.33	1.772	35.81	.6368	1.701
17	119.5	2.529	.8610	1.268	1.854	2.528	3.642	14.13	2.064	20.84	.6369	1.969
18	68.34	2.524	1.395	1.154	1.443	2.755	3.064	10.21	2.098	14.68	.6625	2.554
19	46.01	2.141	12.77	1.070	1.263	5.181	3.081	7.709	2.161	9.707	.6188	3.233
20	30.50	1.772	6.039	1.072	1.202	9.481	3.176	5.910	11.07	6.895	.5698	2.873
21	18.32	1.619	4.169	1.061	1.188	7.353	10.58	4.588	11.57	6.244	.5607	2.541
22	11.83	1.796	2.241	1.032	1.157	5.415	27.29	4.442	8.926	5.121	.5363	2.228
23	7.926	1.420	1.663	1.124	1.122	5.176	32.24	4.603	8.161	3.745	.5224	2.042
24	5.900	1.264	1.486	1.230	1.247	9.508	22.02	4.512	6.003	3.120	.5182	3.210
25	4.522	1.141	1.655	1.207	1.185	13.31	26.17	4.416	4.941	2.935	.5972	5.282
26	4.118	.9779	1.522	1.099	1.092	10.91	19.98	3.475	4.331	2.965	.5627	4.841
27	3.340	.9654	1.564	1.003	1.246	10.73	10.62	2.841	4.089	2.599	.4478	3.424
28	2.911	.8766	1.537	.9458	5.307	7.061	6.888	3.091	3.673	2.451	.4309	2.699
29	2.347		1.517	1.032	7.481	5.324	6.237	3.093	3.548	1.812	.4926	2.309
30	1.878		1.357	.9083	3.623	7.275	5.460	2.602	2.937	1.611	.5177	2.243
31	1.745		1.221		2.302		4.490	2.161		1.309		2.341

Schwebstoffkonzentration in mg/l

Mon	I	II	III	IV	V	VI	VII	VIII	IX	X	XI	XII
Tag	8	28	13	28	7	1	14	3	5	24	27	5
Min.	6	8	6	8	7	14	21	17	16	12	5	5
Mit.	96	13	13	12	12	35	49	48	31	65	10	17
Max	951	33	112	42	54	85	149	153	79	300	66	63
Tag	15	4	19	23	28	9	23	14	20	14	30	30

Schwebstofftransport in kg/s

Mon	I	II	III	IV	V	VI	VII	VIII	IX	X	XI	XII
Tag	8	28	13	30	8	1	19	31	5	31	28	5
Min.	8	9	6	9	7	23	31	22	17	13	4	4
Mit.	487	20	20	16	18	63	106	95	45	152	9	22
Max	6555	48	294	50	152	181	431	323	185	968	61	79
Tag	15	4	19	6	29	24	23	11	20	11	9	30

Jahreswerte

	Schwebstoffkonzentration in mg/l				Schwebstofftransport in kg/s			
	Berichtsjahr		Reihe 2008-2010		Berichtsjahr		Reihe 2008-2010	
	Wert	Datum	Wert	Datum	Wert	Datum	Wert	Datum
Min.	5	27.11.	5	19.01.09	4	05.12.	5	19.01.09
Mit.	34		51		88.9		157.7	
Max	951	15.01.	1663	05.06.10	6555	15.01.	11502	05.06.10

Überschreitungsdauer der Schwebstoffkonzentration

Berichtsjahr (J) / Reihe 2008-2010(R)

Konzentration mg/l	Tage(J)	Tage(R)	mg/l	Tage(J)	Tage(R)	mg/l	Tage(J)	Tage(R)	mg/l	Tage(J)	Tage(R)
20000			6000			600	3	3	80	38	77
18000			4000			500	3	3	60	60	109
16000			2000			400	3	5	40	134	174
14000			1000		1	300	5	9	20	266	282
12000			900	1	1	200	10	19	10	361	360
10000			800	3	2	150	16	32	5	365	365
8000			700	3	2	100	30	56	0	365	365

Korngrößenverteilung

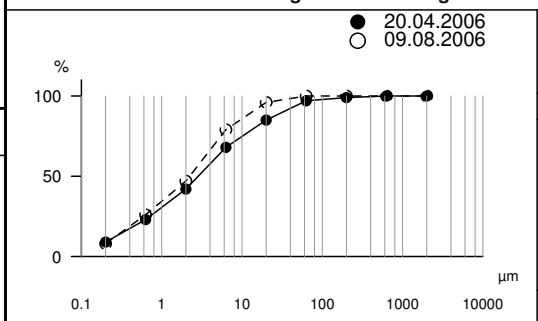

Datum: 09.08.2006
Zeit: 14:00 MEZ
Q = 5724 m³/s
s_0 = Lücke mg/l

Klassen [µm]	D [%]
0.2	8
0.63	26
2	47
6.3	79
20	96
63	100
200	100
630	100
2000	100
µm	

Monatsfracht und spez. Schwebstofffracht Berichtsjahr / Reihe 2008-2010

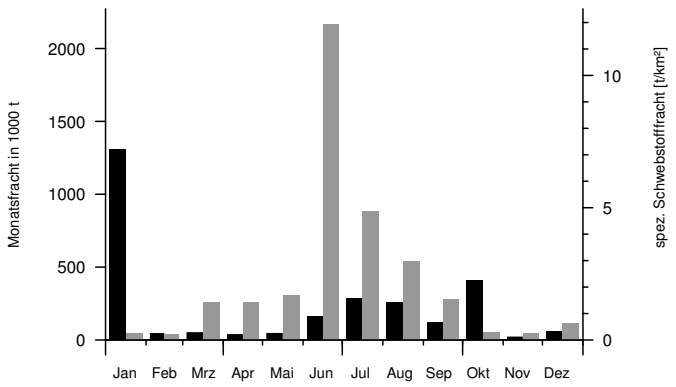

Jahresfracht und größte Tages- und Monatsfracht

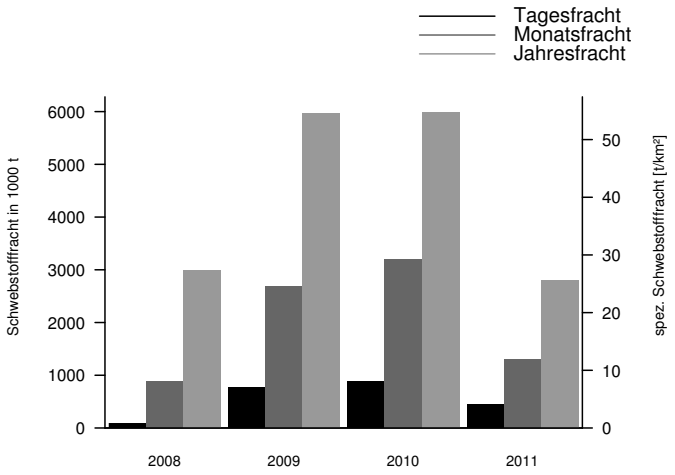

durch Kraftwerksbetrieb beeinflusst, Q aus Hainburg an der Donau, am 15. Jän Spitze durch Tauwetter und starke Niederschläge, im Jun und Jul nach ergänzten Daten ermittelt

2011
Schwebstoffkonzentration und Schwebstofftransport

Mst.-Nr.:	214031	Messstellenname:	Deutsch Brodersdorf (Messseilbahn)	Seehöhe (PNP) [müA]:	192.56
		Gewässer:	Leitha	Einzugsgebiet [km²]:	1598.9
		Art:	kontinuierliche Schwebstoffmessstelle	Beobachtungsbeginn:	01.01.2011

Tagesmittel der Schwebstoffkonzentration und des Abflusses

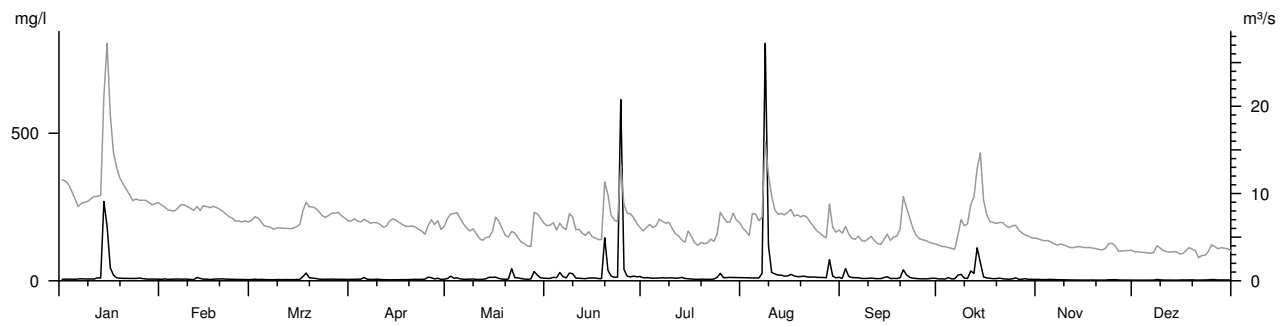

Tagesfracht in 1000 t

Mon	I	II	III	IV	V	VI	VII	VIII	IX	X	XI	XII
1	.0051	.0037	.0025	.0028	.0047	.0044	.0051	.0055	.0040	.0022	.0021	.0006
2	.0054	.0046	.0035	.0030	.0103	.0045	.0056	.0050	.0228	.0022	.0017	.0006
3	.0054	.0033	.0026	.0032	.0059	.0067	.0055	.0045	.0069	.0020	.0015	.0006
4	.0049	.0039	.0029	.0031	.0067	.0053	.0046	.0065	.0046	.0035	.0018	.0006
5	.0041	.0039	.0022	.0068	.0040	.0159	.0050	.0063	.0043	.0021	.0019	.0006
6	.0045	.0043	.0020	.0033	.0030	.0076	.0058	.0057	.0046	.0020	.0015	.0006
7	.0053	.0043	.0019	.0025	.0026	.0050	.0060	.0160	.0032	.0097	.0013	.0006
8	.0048	.0042	.0018	.0027	.0027	.0175	.0053	**1.345**	.0031	.0133	.0013	.0016
9	.0047	.0042	.0022	.0032	.0032	.0151	.0057	.1248	.0034	.0049	.0012	.0011
10	.0050	.0031	.0021	.0026	.0021	.0048	.0052	.0239	.0041	.0044	.0010	.0007
11	.0049	.0028	.0021	.0021	.0019	.0044	.0041	.0163	.0032	.0318	.0009	.0007
12	.0085	.0086	.0022	.0020	.0020	.0036	.0040	.0128	.0027	.0216	.0009	.0007
13	.0079	.0056	.0019	.0020	.0029	.0032	.0047	.0127	.0027	.1771	.0009	.0006
14	.6872	.0041	.0021	.0021	.0056	.0046	.0030	.0104	.0052	.0855	.0008	.0006
15	.4630	.0040	.0023	.0021	.0058	.0041	.0034	.0115	.0064	.0106	.0008	.0006
16	.0734	.0032	.0026	.0021	.0078	.0041	.0026	.0155	.0030	.0064	.0008	.0008
17	.0239	.0038	.0102	.0021	.0047	.0031	.0019	.0105	.0036	.0050	.0008	.0008
18	.0112	.0043	.0204	.0021	.0031	.0030	.0017	.0091	.0034	.0041	.0008	.0010
19	.0091	.0044	.0074	.0021	.0023	.1712	.0021	.0090	.0057	.0043	.0007	.0010
20	.0078	.0045	.0067	.0025	.0027	.0318	.0019	.0104	.0316	.0051	.0007	.0007
21	.0075	.0037	.0056	.0026	.0199	.0105	.0019	.0083	.0146	.0040	.0007	**.0005**
22	.0068	.0034	.0040	.0024	.0050	.0073	.0020	.0073	.0072	.0032	.0007	.0007
23	.0063	.0031	.0032	.0024	.0042	.0074	.0024	.0071	.0046	.0028	.0013	.0007
24	.0063	.0029	.0032	.0026	.0029	.9728	.0055	.0059	.0035	.0037	.0013	.0009
25	.0075	.0026	.0035	.0067	.0022	.0292	.0171	.0054	.0029	.0056	.0013	.0015
26	.0061	.0026	.0038	.0065	.0017	.0103	.0065	.0050	.0027	.0025	.0008	.0013
27	.0050	.0024	.0035	.0035	.0023	.0088	.0063	.0044	.0027	.0026	.0007	.0009
28	.0044	.0024	.0035	.0052	.0215	.0098	.0066	.0599	.0028	.0032	.0008	.0010
29	.0043		.0031	.0023	.0130	.0077	.0075	.0086	.0033	.0020	.0007	.0009
30	.0043		.0031	.0030	.0063	.0075	.0066	.0049	.0031	.0023	.0007	.0009
31	.0043		.0027		.0051		.0062	.0059		.0019		.0008

Schwebstoffkonzentration in mg/l

	I	II	III	IV	V	VI	VII	VIII	IX	X	XI	XII
Tag	6	11	13	11	10	18	18	30	26	30	20	3
Min.	4	3	3	3	3	6	4	7	5	3	2	1
Mit.	23	6	6	5	10	39	9	45	11	15	3	3
Max	762	29	61	66	293	2403	50	2122	159	388	11	12
Tag	14	12	18	5	21	24	25	8	2	13	10	16

Schwebstofftransport in kg/s

	I	II	III	IV	V	VI	VII	VIII	IX	X	XI	XII
Tag	6	24	11	23	19	18	18	30	14	6	30	21
Min.	<1	<1	<1	<1	<1	<1	<1	<1	<1	<1	<1	<1
Mit.	<1	<1	<1	<1	<1	<1	<1	<1	<1	<1	<1	<1
Max	23	<1	<1	<1	2	62	<1	73	1	8	<1	<1
Tag	14	12	18	5	21	24	25	8	2	13	5	16

Jahreswerte

	Schwebstoffkonzentration in mg/l		Schwebstofftransport in kg/s	
	Berichtsjahr		Berichtsjahr	
	Wert	Datum	Wert	Datum
Min.	1	03.12.	<1	21.12.
Mit.	15		0.19	
Max	2403	24.06.	73	08.08.

Überschreitungsdauer der Schwebstoffkonzentration

Berichtsjahr (J)

Konzentration

mg/l	Tage(J)	mg/l	Tage(J)	mg/l	Tage(J)	mg/l	Tage(J)
20000		6000		600	3	80	18
18000		4000		500	3	60	27
16000		2000	2	400	4	40	37
14000		1000	2	300	6	20	84
12000		900	2	200	9	10	178
10000		800	2	150	11	5	310
8000		700	3	100	13	0	365

Korngrößenverteilung

Monatsfracht und spez. Schwebstofffracht Berichtsjahr

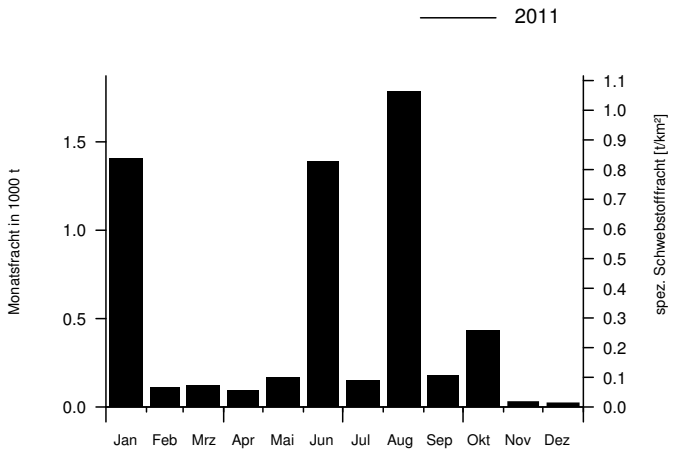

Jahresfracht und größte Tages- und Monatsfracht

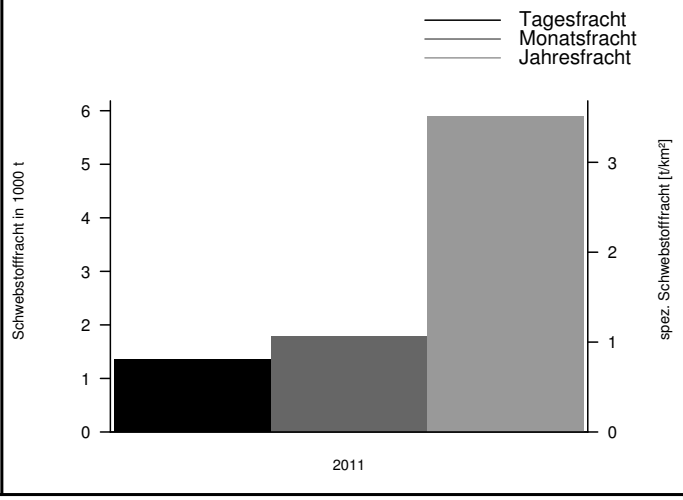

zeitweise nach ergänzten Daten ermittelt

OG 394

2011
Schwebstoffkonzentration und Schwebstofftransport

Mst.-Nr.:	211086	Messstellenname:	Gestüthof	Seehöhe (PNP) [müA]:	776.30
		Gewässer:	Mur	Einzugsgebiet [km²]:	1700.3
		Art:	kontinuierliche Schwebstoffmessstelle	Beobachtungsbeginn:	01.01.2009

Tagesmittel der Schwebstoffkonzentration und des Abflusses

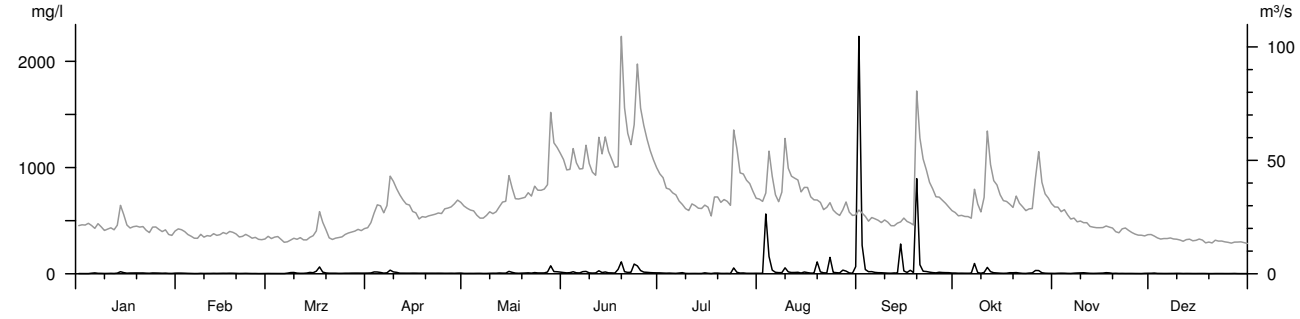

Tagesfracht in 1000 t

Mon	I	II	III	IV	V	VI	VII	VIII	IX	X	XI	XII
1	.0043	.0118	.0046	.0118	.0105	.0521	.0327	.0131	6.588	.0166	.0101	.0075
2	.0042	.0111	.0039	.0157	.0096	.0347	.0258	.0127	.6279	.0122	.0133	.0094
3	.0039	.0088	.0041	.0409	.0099	.0432	.0191	2.871	.0880	.0131	.0141	.0051
4	.0039	.0063	.0039	.0445	.0096	.0931	.0217	.8194	.0392	.0116	.0133	.0047
5	.0104	.0050	.0035	.0326	.0101	.0396	.0162	.1309	.0437	.0110	.0089	.0042
6	.0146	.0036	.0031	.0146	.0100	.0318	.0130	.0418	.0274	.0121	.0073	.0042
7	.0087	.0037	.0075	.0257	.0075	.0929	.0200	.0300	.0212	.3103	.0127	.0049
8	.0076	.0066	.0152	.1290	.0082	.1141	.0277	.0341	.0191	.0320	.0147	.0049
9	.0053	.0047	.0168	.0617	.0113	.0365	.0095	.3018	.0165	.0124	.0172	.0058
10	.0060	.0054	.0083	.0438	.0130	.0268	.0072	.0718	.0123	.0507	.0188	.0052
11	.0076	.0054	.0063	.0188	.0127	.0302	.0090	.0447	.0102	.3279	.0139	.0036
12	.0057	.0070	.0061	.0171	.0200	.1542	.0091	.0452	.0148	.0851	.0086	.0045
13	.0133	.0057	.0089	.0155	.0174	.0528	.0077	.0516	.0119	.0350	.0074	.0044
14	.0511	.0068	.0182	.0152	.0166	.0892	.0086	.0225	.5753	.0267	.0084	.0035
15	.0253	.0080	.0146	.0151	.0893	.0428	.0242	.0579	.0578	.0177	.0101	.0035
16	.0110	.0072	.0414	.0143	.0436	.0371	.0127	.0367	.0248	.0133	.0117	.0041
17	.0129	.0090	.1499	.0116	.0192	.0274	.0061	.0199	.0645	.0152	.0188	.0040
18	.0139	.0084	.0317	.0127	.0145	.2137	.0206	.0182	.0233	.0268	.0155	.0035
19	.0145	.0068	.0133	.0127	.0184	1.072	.0194	.3329	**7.580**	.0246	.0070	.0027
20	.0135	.0045	.0078	.0125	.0218	.1271	.0108	.0495	.4574	.0333	.0079	.0025
21	.0143	.0052	.0074	.0130	.0275	.0702	.0107	.0228	.1059	.0193	.0056	.0035
22	.0101	.0065	.0075	.0128	.0188	.0708	.0115	.0211	.0847	.0111	.0068	.0034
23	.0081	.0050	.0061	.0136	.0380	.6813	.0082	.4357	.0539	.0090	.0059	.0034
24	.0142	.0040	.0066	.0132	.0256	.6231	.3392	.0331	.0354	.0171	.0057	.0030
25	.0132	.0041	.0085	.0125	.0248	.1969	.0702	.0243	.0254	.0212	.0055	.0028
26	.0113	.0028	.0087	.0128	.0262	.0888	.0268	.0180	.0416	.1381	.0045	.0031
27	.0088	.0030	.0102	.0144	.0629	.0711	.0300	.1017	.0330	.1470	.0041	.0040
28	.0108	.0037	.0106	.0133	.4643	.0522	.0169	.0729	.0289	.0341	.0038	.0026
29	.0063		.0111	.0177	.1058	.0415	.0158	.0198	.0262	.0176	.0064	**.0023**
30	.0057		.0103	.0188	.0943	.0357	.0145	.0113	.0177	.0133	.0075	**.0023**
31	.0102		.0108		.0729		.0145	.1673		.0118		.0024

Schwebstoffkonzentration in mg/l

Mon	I	II	III	IV	V	VI	VII	VIII	IX	X	XI	XII
Tag	4	7	4	28	7	3	18	31	14	24	29	29
Min.	2	2	2	4	3	6	2	4	4	3	2	2
Mit.	6	4	9	9	11	22	7	47	138	14	5	3
Max	37	10	209	68	156	400	110	5175	23133	962	38	44
Tag	6	2	17	8	28	23	24	3	1	7	10	2

Schwebstofftransport in kg/s

Mon	I	II	III	IV	V	VI	VII	VIII	IX	X	XI	XII
Tag	23	24	8	27	6	7	17	31	14	24	29	29
Min.	<1	<1	<1	<1	<1	<1	<1	<1	<1	<1	<1	<1
Mit.	<1	<1	<1	<1	<1	2	<1	2	6	<1	<1	<1
Max	<1	<1	5	3	12	33	9	369	858	31	<1	<1
Tag	14	1	17	8	28	23	24	3	1	7	10	2

Jahreswerte

	Schwebstoffkonzentration in mg/l		Schwebstofftransport in kg/s	
	Berichtsjahr		Berichtsjahr	
	Wert	Datum	Wert	Datum
Min.	2	04.01.	<1	29.12.
Mit.	23		1.04	
Max	23133	01.09.	858	01.09.

Überschreitungsdauer der Schwebstoffkonzentration

Berichtsjahr (J)

Konzentration mg/l	Tage(J)	mg/l	Tage(J)	mg/l	Tage(J)	mg/l	Tage(J)
20000	1	6000	1	600	11	80	30
18000	1	4000	2	500	11	60	38
16000	1	2000	5	400	11	40	56
14000	1	1000	5	300	13	20	119
12000	1	900	8	200	16	10	203
10000	1	800	9	150	21	5	324
8000	1	700	10	100	29	0	365

Korngrößenverteilung

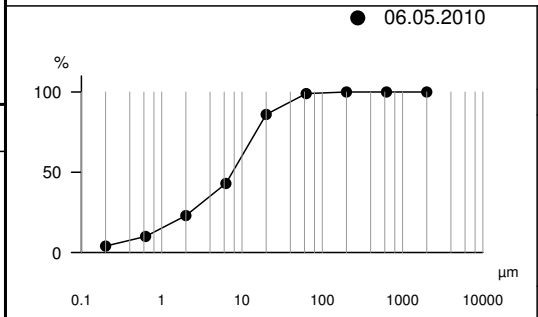

Datum: 06.05.2010
Zeit: 09:40 MEZ
Q = 178 m³/s
s_0 = 745 mg/l

Klassen [µm]	D [%]
0.2	4
0.63	10
2	23
6.3	43
20	86
63	99
200	100
630	100
2000	100
µm	

Monatsfracht und spez. Schwebstofffracht Berichtsjahr / Reihe 2009-2010

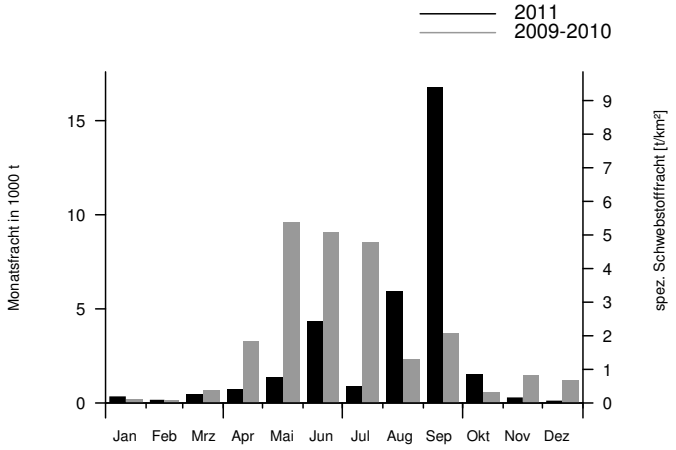

Jahresfracht und größte Tages- und Monatsfracht

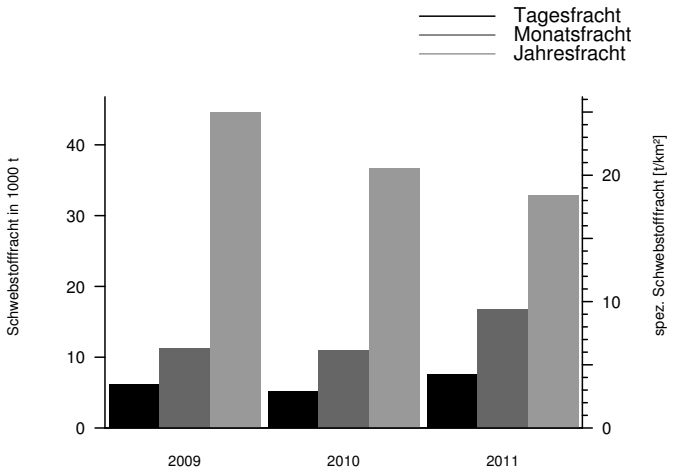

durch Kraftwerksbetrieb beeinflusst, am 1. Sep Unwetter im Bezirk Murau, im Jän und Feb nach ergänzten Daten ermittelt

2011
Schwebstoffkonzentration und Schwebstofftransport

OG 395

Mst.-Nr.:	211268	Messstellenname:	Kapfenberg-Diemlach	Seehöhe (PNP) [müA]:	485.94
		Gewässer:	Mürz	Einzugsgebiet [km²]:	1364.5
		Art:	kontinuierliche Schwebstoffmessstelle	Beobachtungsbeginn:	01.01.2009

Tagesmittel der Schwebstoffkonzentration und des Abflusses

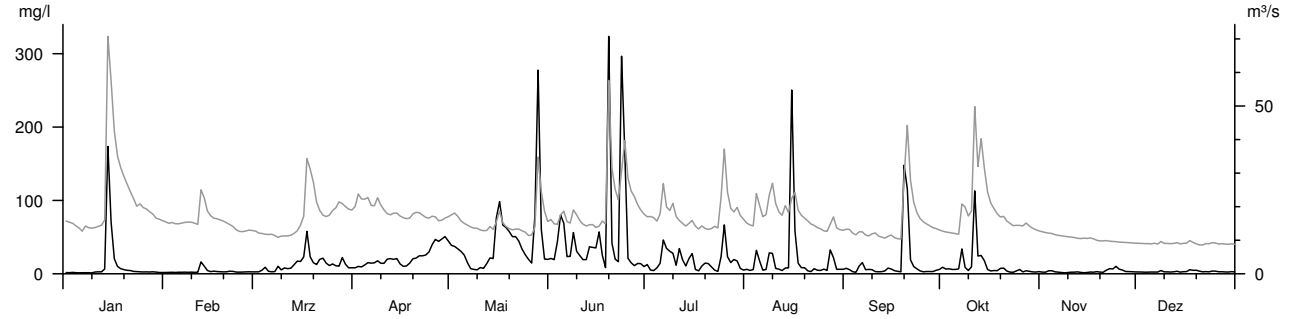

Tagesfracht in 1000 t

Mon	I	II	III	IV	V	VI	VII	VIII	IX	X	XI	XII
1	.0023	.0024	.0029	.0142	.0589	.0296	.0185	.0080	.0087	.0098	.0025	.0019
2	.0019	.0025	.0028	.0207	.0584	.0249	.0076	.0058	.0065	.0069	.0023	.0019
3	.0025	.0027	.0051	.0182	.0502	.0559	.0063	.0073	.0030	.0072	.0042	.0017
4	.0019	.0023	.0091	.0231	.0415	.1230	.0107	.0660	.0020	.0062	.0044	.0017
5	.0016	.0027	.0035	.0297	.0331	.1147	.0283	.0325	.0130	.0061	.0027	.0019
6	.0015	.0028	.0027	.0254	.0190	.0316	.1126	.0073	.0168	.0068	.0022	.0019
7	.0018	.0029	.0030	.0263	.0084	.0329	.0627	.0100	.0056	.0696	.0017	.0018
8	.0017	.0027	.0095	.0348	.0070	.0947	.0528	.0576	.0058	.0155	**.0013**	.0037
9	.0015	.0030	.0052	.0255	.0063	.0467	.0512	.0669	.0057	.0066	.0016	.0021
10	.0029	.0026	.0078	.0234	.0096	.0340	.0170	.0134	.0032	.0171	.0021	.0020
11	.0033	.0027	.0069	.0309	.0082	.0247	.0476	.0100	.0026	.5153	.0021	.0019
12	.0033	.0430	.0076	.0315	.0158	.0238	.0246	.0067	.0027	.0685	.0024	.0021
13	.0119	.0208	.0129	.0306	.0264	.0478	.0130	.0138	.0035	.0930	.0017	.0028
14	1.133	.0073	.0189	.0324	.0238	.0458	.0307	.0129	.0078	.0507	**.0013**	.0018
15	.3650	.0044	.0211	.0201	.1050	.0420	.0382	.7271	.0065	.0126	.0016	.0022
16	.0772	.0051	.0349	.0146	.1623	.0722	.0073	.1336	.0040	.0071	.0022	.0024
17	.0304	.0043	.1776	.0152	.0876	.0368	.0046	.0235	.0031	.0074	.0020	.0048
18	.0192	.0039	.0640	.0207	.0769	.0123	.0132	.0126	.0024	.0065	.0025	.0038
19	.0142	.0035	.0359	.0314	.0671	**1.873**	.0168	.0119	.6659	.0106	.0019	.0037
20	.0109	.0035	.0233	.0338	.0573	.1184	.0158	.0056	.5132	.0115	.0017	.0027
21	.0093	.0045	.0318	.0382	.0584	.0429	.0112	.0038	.0465	.0051	.0042	.0020
22	.0063	.0040	.0320	.0370	.0512	.0313	.0061	.0086	.0183	.0030	.0059	.0023
23	.0052	.0026	.0213	.0372	.0373	1.710	.0038	.0058	.0106	.0026	.0055	.0021
24	.0049	.0025	.0169	.0425	.0278	.6499	.0577	.0052	.0055	.0050	.0084	.0030
25	.0043	.0026	.0216	.0584	.0195	.0524	.2261	.0070	.0036	.0071	.0051	.0029
26	.0043	.0029	.0186	.0686	.0146	.0318	.0488	.0051	.0040	.0032	.0041	.0021
27	.0039	.0031	.0196	.0603	.1266	.0220	.0255	.0563	.0039	.0054	.0025	.0022
28	.0042	.0029	.0397	.0652	.8376	.0248	.0311	.0358	.0036	.0042	.0024	.0019
29	.0033		.0226	.0727	.1373	.0223	.0297	.0071	.0055	.0031	.0022	.0018
30	.0025		.0133	.0658	.0325	.0150	.0109	.0071	.0067	.0027	.0020	.0022
31	.0024		.0135		.0265		.0070	.0068		.0032		.0020

Schwebstoffkonzentration in mg/l

	I	II	III	IV	V	VI	VII	VIII	IX	X	XI	XII
Tag	6	2	2	1	9	7	23	24	4	2	8	14
Min.	1	1	2	5	1	4	2	1	1	2	1	1
Mit.	11	3	13	23	43	53	18	20	14	11	3	3
Max	258	46	91	126	501	2034	220	2525	687	183	36	9
Tag	14	12	17	29	28	23	8	15	19	11	24	8

Schwebstofftransport in kg/s

	I	II	III	IV	V	VI	VII	VIII	IX	X	XI	XII
Tag	6	25	7	3	9	18	23	24	5	2	21	13
Min.	<1	<1	<1	<1	<1	<1	<1	<1	<1	<1	<1	<1
Mit.	<1	<1	<1	<1	<1	2	<1	<1	<1	<1	<1	<1
Max	21	2	4	2	17	174	8	83	53	12	<1	<1
Tag	14	12	17	29	28	23	25	15	19	11	24	8

Jahreswerte

	Schwebstoffkonzentration in mg/l			Schwebstofftransport in kg/s		
	Berichtsjahr			Berichtsjahr		
	Wert	Datum		Wert	Datum	
Min.	1	08.11.		<1	13.12.	
Mit.	18			0.52		
Max	2525	15.08.		174	23.06.	

Überschreitungsdauer der Schwebstoffkonzentration

Berichtsjahr (J)

Konzentration

mg/l	Tage(J)	mg/l	Tage(J)	mg/l	Tage(J)	mg/l	Tage(J)
20000		6000		600	5	80	35
18000		4000		500	6	60	50
16000		2000	2	400	6	40	94
14000		1000	3	300	8	20	152
12000		900	3	200	13	10	223
10000		800	4	150	17	5	282
8000		700	4	100	29	0	365

Korngrößenverteilung

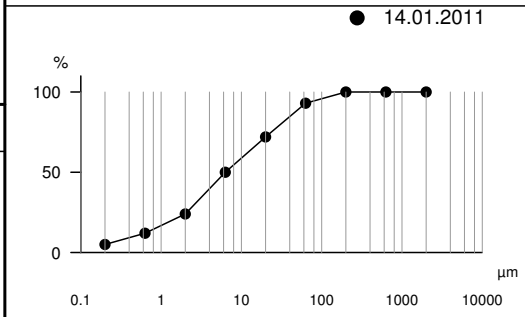

Datum: 14.01.2011
Zeit: 13:16 MEZ
Q = 82 m³/s
s_0 = 250 mg/l

Klassen [µm]	D [%]
0.2	5
0.63	12
2	24
6.3	50
20	72
63	93
200	100
630	100
2000	100
µm	

Monatsfracht und spez. Schwebstofffracht Berichtsjahr / Reihe 2009-2010

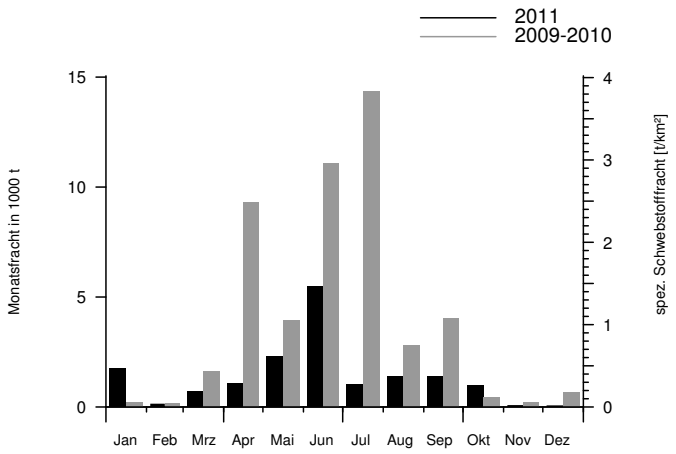

Jahresfracht und größte Tages- und Monatsfracht

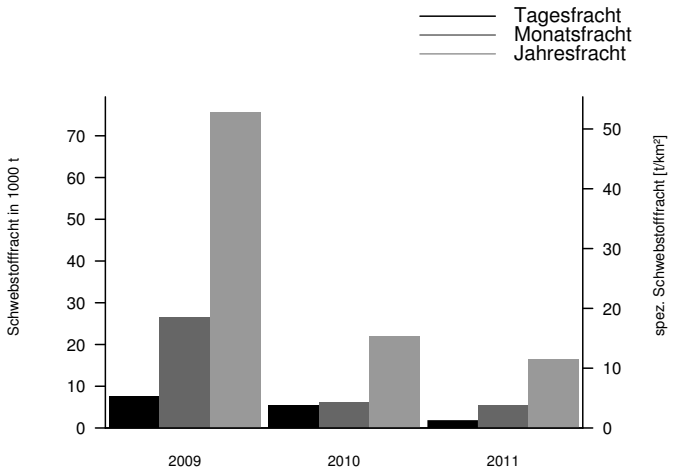

durch Kraftwerksbetrieb beeinflusst, im Mai, Jun, Nov und Dez nach ergänzten Daten ermittelt

OG 396

2011
Schwebstoffkonzentration und Schwebstofftransport

Mst.-Nr.:	211458	Messstellenname:	Leibnitz	Seehöhe (PNP) [müA]:	262.98
		Gewässer:	Sulm	Einzugsgebiet [km²]:	1102.5
		Art:	kontinuierliche Schwebstoffmessstelle	Beobachtungsbeginn:	01.01.2007

Tagesmittel der Schwebstoffkonzentration und des Abflusses

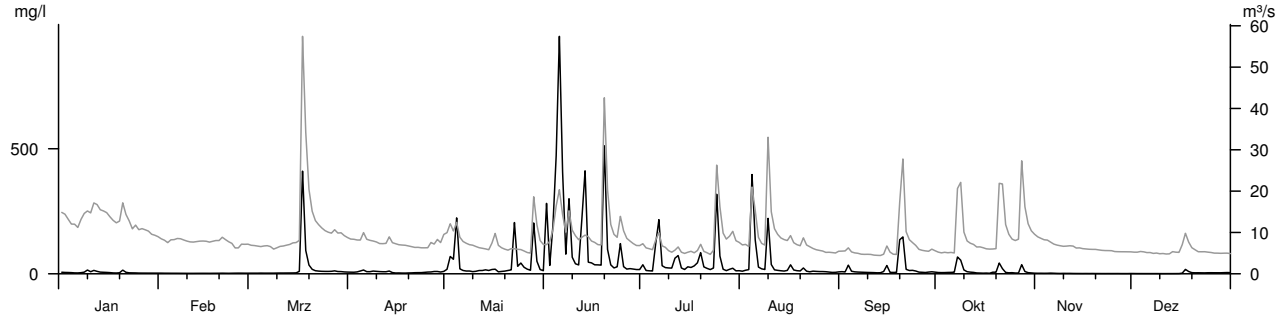

Tagesfracht in 1000 t

Mon	I	II	III	IV	V	VI	VII	VIII	IX	X	XI	XII
1	.0080	.0019	.0015	.0047	.0156	.1698	.0228	.0062	.0040	.0023	.0017	.0005
2	.0067	.0017	.0015	.0045	.0795	.0226	.0071	.0087	.0035	.0021	.0016	.0004
3	.0058	.0015	.0014	.0053	.0774	.2335	.0063	.0094	.0187	.0022	.0014	.0004
4	.0048	.0016	.0016	.0080	.2690	.9110	.0056	1.010	.0047	.0024	.0015	.0004
5	.0038	.0015	.0015	.0130	.0152	1.859	.1767	.2054	.0034	.0025	.0018	.0004
6	.0033	.0016	.0015	.0062	.0090	.5811	.2197	.0206	.0029	.0028	.0014	.0004
7	.0051	.0015	.0015	.0059	.0070	.0688	.0191	.0126	.0026	.2725	.0010	.0004
8	.0084	.0014	.0013	.0074	.0068	.3992	.0137	.0105	.0024	.1318	.0008	.0004
9	.0202	.0013	.0016	.0065	.0051	.0615	.0113	.7815	.0022	.0137	.0010	**.0003**
10	.0105	.0012	.0018	.0055	.0057	.0321	.0103	.0501	.0020	.0057	.0009	**.0003**
11	.0201	.0012	.0018	.0052	.0071	.0253	.0378	.0150	.0018	.0042	.0009	**.0003**
12	.0142	.0013	.0019	.0052	.0070	.2750	.0433	.0113	.0015	.0034	.0008	**.0003**
13	.0090	.0013	.0020	.0086	.0083	.3656	.0106	.0091	.0016	.0019	.0006	.0004
14	.0079	.0014	.0022	.0031	.0067	.0361	.0073	.0078	.0041	.0017	.0006	.0004
15	.0070	.0013	.0024	.0020	.0130	.0300	.0126	.0098	.0199	.0014	.0006	.0004
16	.0056	.0013	.0078	.0020	.0171	.0235	.0119	.0289	.0026	.0015	.0006	.0015
17	.0039	.0014	**2.342**	.0018	.0046	.0217	.0140	.0099	.0022	.0011	.0005	.0172
18	.0033	.0015	.3041	.0017	.0051	.0209	.0246	.0075	.0023	.0033	.0006	.0063
19	.0047	.0015	.0631	.0020	.0055	2.022	.0534	.0067	.5650	.0033	.0005	.0025
20	.0222	.0019	.0236	.0021	.0065	.1886	.0131	.0177	.5376	.1100	.0005	.0020
21	.0075	.0016	.0137	.0024	.0082	.0376	.0096	.0063	.0161	.0442	.0005	.0019
22	.0043	.0014	.0111	.0025	.1077	.0193	.0068	.0045	.0094	.0058	.0004	.0018
23	.0034	.0015	.0095	.0025	.0154	.0221	.0115	.0055	.0090	.0032	.0005	.0017
24	.0035	.0013	.0086	.0031	.0217	.1592	.9461	.0048	.0067	.0032	.0005	.0019
25	.0027	.0014	.0082	.0037	.0125	.0261	.1188	.0044	.0034	.0022	.0004	.0019
26	.0026	.0016	.0085	.0048	.0083	.0139	.0156	.0042	.0030	.0021	.0005	.0018
27	.0025	.0015	.0108	.0058	.0061	.0141	.0092	.0037	.0025	.0994	.0004	.0018
28	.0024	.0015	.0077	.0066	.4789	.0119	.0151	.0031	.0033	.0133	.0004	.0017
29	.0022		.0075	.0046	.0575	.0101	.0204	.0025	.0041	.0047	.0004	.0019
30	.0021		.0059	.0079	.0119	.0104	.0082	.0025	.0032	.0031	.0005	.0021
31	.0020		.0052		.0076		.0081	.0036		.0020		.0019

Schwebstoffkonzentration in mg/l

Mon	I	II	III	IV	V	VI	VII	VIII	IX	X	XI	XII
Tag	31	8	1	18	17	30	5	29	12	18	27	12
Min.	2	2	2	2	5	9	6	3	2	2	<1	<1
Mit.	5	2	23	7	39	154	48	37	18	11	1	3
Max	23	5	647	98	1179	4049	936	1150	654	204	5	40
Tag	20	27	17	4	22	5	5	4	19	7	5	17

Schwebstofftransport in kg/s

Mon	I	II	III	IV	V	VI	VII	VIII	IX	X	XI	XII
Tag	31	3	8	18	17	30	5	29	12	18	29	12
Min.	<1	<1	<1	<1	<1	<1	<1	<1	<1	<1	<1	<1
Mit.	<1	<1	1	<1	<1	3	<1	<1	<1	<1	<1	<1
Max	<1	<1	50	<1	16	87	29	49	43	12	<1	<1
Tag	20	27	17	4	28	5	24	4	19	7	5	17

Jahreswerte

	Schwebstoffkonzentration in mg/l				Schwebstofftransport in kg/s			
	Berichtsjahr		Reihe 2007-2010		Berichtsjahr		Reihe 2007-2010	
	Wert	Datum	Wert	Datum	Wert	Datum	Wert	Datum
Min.	<1	12.12.	<1	19.01.09	<1	12.12.	<1	18.02.08
Mit.	29		39		0.59		1.97	
Max	4049	05.06.	6800	19.05.09	87	05.06.	654	19.05.09

Überschreitungsdauer der Schwebstoffkonzentration

Berichtsjahr (J) / Reihe 2007-2010(R)

Konzentration mg/l	Tage(J)	Tage(R)	mg/l	Tage(J)	Tage(R)	mg/l	Tage(J)	Tage(R)	mg/l	Tage(J)	Tage(R)
20000			6000		1	600	16	19	80	50	57
18000			4000	1	2	500	19	21	60	64	70
16000			2000	1	4	400	21	26	40	89	99
14000			1000	8	13	300	23	32	20	132	162
12000			900	11	14	200	29	39	10	203	246
10000			800	11	16	150	34	43	5	257	320
8000			700	13	17	100	44	51	0	365	365

Korngrößenverteilung

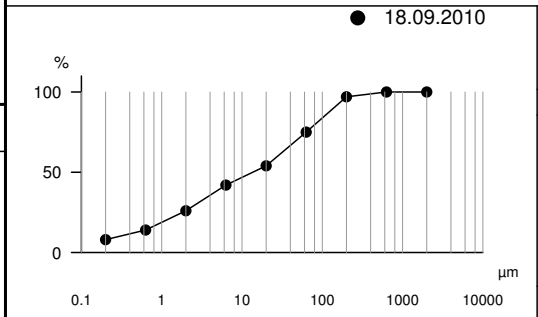

Datum: 18.09.2010
Zeit: 08:41 MEZ
Q = 154 m³/s
s_0 = 540 mg/l

Klassen [µm]	D [%]
0.2	8
0.63	14
2	26
6.3	42
20	54
63	75
200	97
630	100
2000	100
µm	

Monatsfracht und spez. Schwebstofffracht Berichtsjahr / Reihe 2007-2010

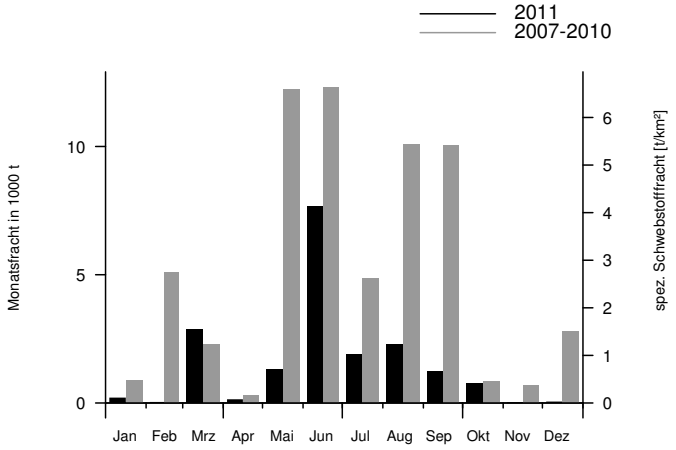

Jahresfracht und größte Tages- und Monatsfracht

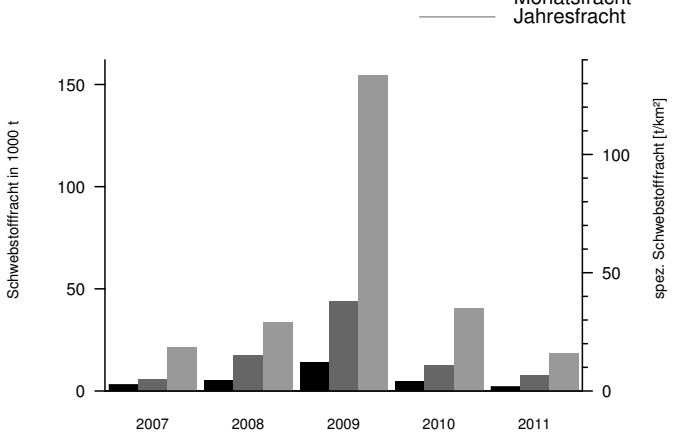

im Juni Spitzen durch mehrere lokale Gewitter, im Feb und Okt nach ergänzten Daten ermittelt

2011
Schwebstoffkonzentration und Schwebstofftransport

OG 397

Mst.-Nr.:	211490	Messstellenname:	Mureck (Schreibpegel)	Seehöhe (PNP) [müA]:	224.23
		Gewässer:	Mur	Einzugsgebiet [km²]:	9769.9
		Art:	kontinuierliche Schwebstoffmessstelle	Beobachtungsbeginn:	01.01.2006

Tagesmittel der Schwebstoffkonzentration und des Abflusses

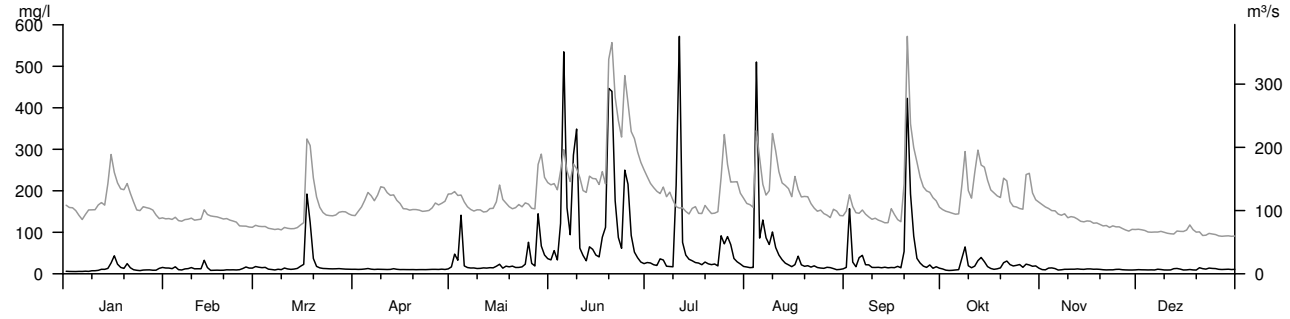

Tagesfracht in 1000 t

Mon	I	II	III	IV	V	VI	VII	VIII	IX	X	XI	XII
1	.0568	.1063	.1180	.0867	.1818	.4106	.3587	.1577	.1474	.1023	.0957	.0608
2	.0512	.1053	.1052	.0902	.5375	.6831	.3216	.1399	1.773	.0750	.0869	.0578
3	.0497	.0938	.0970	.0987	.3576	.3839	.2570	.1386	.2625	.0672	.1227	.0563
4	.0468	.1330	.1024	.1152	1.550	2.069	.2261	10.74	.1415	.0693	.1224	.0529
5	.0460	.0723	.0703	.1410	.1871	9.370	.4159	1.403	.3332	.0751	.1084	.0538
6	**.0421**	.0665	.0636	.1191	.1380	2.247	.3942	1.576	.3845	.0812	.0741	.0525
7	.0506	.0892	.0569	.1042	.1222	1.252	.1921	.9400	.1779	.6399	.0774	.0629
8	.0507	.0948	.0685	.1176	.1207	4.245	.1977	.7972	.1682	1.167	.0890	.0598
9	.0637	.1167	.0623	.1280	.1113	5.102	.1698	1.993	.1150	.2207	.0832	.0525
10	.0645	.0903	.0907	.1245	.1142	.8096	1.938	1.069	.1158	.1507	.0866	.0505
11	.0785	.0922	.0750	.1144	.1200	.5035	5.112	.6334	.1146	.2705	.0851	.0507
12	.1056	.0921	.0664	.1135	.1170	.3480	.6817	.4208	.1043	.5359	.0881	.0668
13	.1005	.2887	.0717	.1326	.1311	.8609	.3851	.3090	.1106	.5842	.0789	.0749
14	.1692	.1210	.0834	.1089	.1288	.7682	.2870	.2517	.1000	.4286	.0759	.0657
15	.4265	.0649	.1243	.0976	.1818	.5860	.2810	.1811	.1349	.2213	.0849	.0529
16	.6051	.0662	.1644	.0912	.2764	.4955	.2489	.2942	.1195	.1472	.0845	.0563
17	.2882	.0678	4.178	.0896	.1381	1.262	.2139	.4866	.1331	.1190	.0757	.0688
18	.1781	.0643	2.268	.0874	.1777	1.385	.1806	.2268	.1035	.1271	.0776	.0561
19	.1492	.0642	.4941	.0894	.1543	**16.19**	.2651	.1928	1.022	.1496	.0718	.0513
20	.3023	.0726	.1878	.0868	.1638	14.35	.2101	.2053	14.33	.3638	.0639	.0858
21	.1601	.0691	.1298	.0877	.1377	4.293	.1815	.1553	3.962	.3982	.0615	.0656
22	.0965	.0699	.1076	.0864	.1452	1.837	.1952	.1715	1.576	.2176	.0606	.0599
23	.0734	.0654	.1005	.0859	.1527	1.153	.1611	.1292	.5737	.1740	.0624	.0759
24	.0662	.0647	.0958	.0894	.2268	6.862	1.288	.1208	.3408	.1858	.0681	.0704
25	.0824	.0855	.0939	.0964	.7200	5.131	1.363	.1086	.2193	.1984	.0697	.0672
26	.0846	.1081	.0970	.1034	.2236	1.812	1.337	.1257	.1746	.1372	.0605	.0558
27	.0842	.0886	.1049	.0984	.1672	.9659	.8870	.1151	.2333	.3356	.0559	.0528
28	.0743	.0871	.1003	.1072	2.394	.6451	.4617	.1102	.1373	.2961	.0531	.0549
29	.0690		.0950	.1035	1.116	.4314	.3630	.0854	.1716	.1998	.0551	.0572
30	.1007		.0904	.1284	.5996	.3484	.2602	.0837	.1227	.1921	.0568	.0524
31	.1188		.0866		.4552		.1830	.0946		.1320		.0553

Schwebstoffkonzentration in mg/l

Mon	I	II	III	IV	V	VI	VII	VIII	IX	X	XI	XII
Tag	31	25	4	20	1	30	5	29	1	4	6	22
Min.	4	3	3	9	11	22	14	6	9	7	7	4
Mit.	12	12	23	11	31	138	58	49	47	20	11	11
Max	51	56	335	40	374	1351	1115	1672	805	139	24	39
Tag	16	13	17	4	28	9	11	4	2	8	3	20

Schwebstofftransport in kg/s

Mon	I	II	III	IV	V	VI	VII	VIII	IX	X	XI	XII
Tag	31	25	4	19	12	12	8	29	18	4	29	22
Min.	<1	<1	<1	<1	<1	3	2	<1	<1	<1	<1	<1
Mit.	1	1	4	1	4	33	7	9	11	3	<1	<1
Max	9	6	96	4	67	440	124	467	382	34	3	3
Tag	16	13	17	4	28	19	11	4	20	8	1	20

Jahreswerte

	Schwebstoffkonzentration in mg/l				Schwebstofftransport in kg/s			
	Berichtsjahr		Reihe 2007-2010		Berichtsjahr		Reihe 2007-2010	
	Wert	Datum	Wert	Datum	Wert	Datum	Wert	Datum
Min.	3	04.03.	1	30.11.08	<1	04.03.	<1	24.12.07
Mit.	35		41		6.33		11.3	
Max	1672	04.08.	5652	06.06.08	467	04.08.	2416	06.06.08

Überschreitungsdauer der Schwebstoffkonzentration

Berichtsjahr (J) / Reihe 2007-2010(R)

Konzentration mg/l	Tage(J)	Tage(R)	mg/l	Tage(J)	Tage(R)	mg/l	Tage(J)	Tage(R)	mg/l	Tage(J)	Tage(R)
20000			6000			600	11	13	80	54	75
18000			4000			500	12	15	60	60	91
16000			2000		1	400	13	19	40	86	129
14000			1000	6	6	300	19	26	20	220	194
12000			900	6	7	200	27	35	10	350	259
10000			800	8	10	150	30	42	5	365	331
8000			700	10	11	100	47	62	0	365	365

Korngrößenverteilung

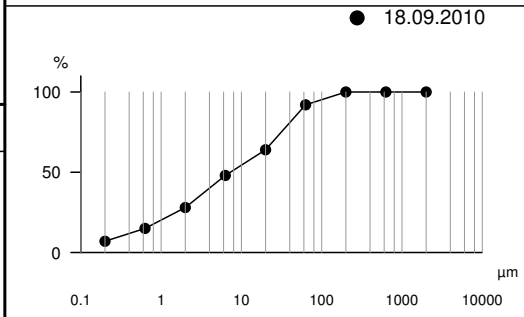

Datum: 18.09.2010
Zeit: 10:13 MEZ
Q = 406 m³/s
s_0 = 359 mg/l

Klassen [µm]	D [%]
0.2	7
0.63	15
2	28
6.3	48
20	64
63	92
200	100
630	100
2000	100
µm	

Monatsfracht und spez. Schwebstofffracht Berichtsjahr / Reihe 2007-2010

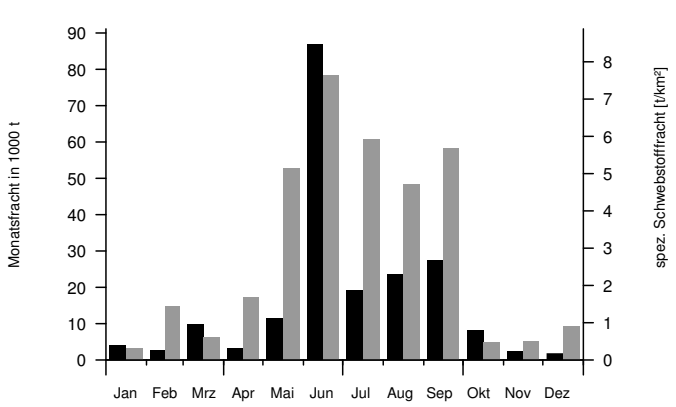

Jahresfracht und größte Tages- und Monatsfracht

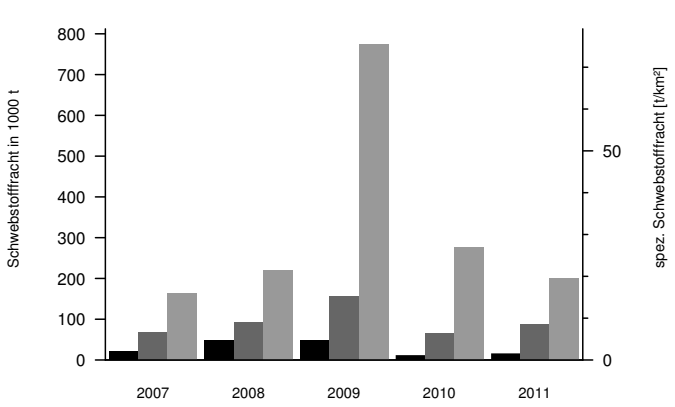

Q in Abstimmung m. d. Hydrometeorolog. Dienst d. Rep. Slowenien, zeitweise nach ergänzten Daten ermittelt

OG 398

2011
Schwebstoffkonzentration und Schwebstofftransport

Mst.-Nr.:	231092	Messstellenname:	Lienz-Falkensteinsteg	Seehöhe (PNP) [müA]:	679.87
		Gewässer:	Drau	Einzugsgebiet [km²]:	668
		Art:	kontinuierliche Schwebstoffmessstelle	Beobachtungsbeginn:	01.01.2006

Tagesmittel der Schwebstoffkonzentration und des Abflusses

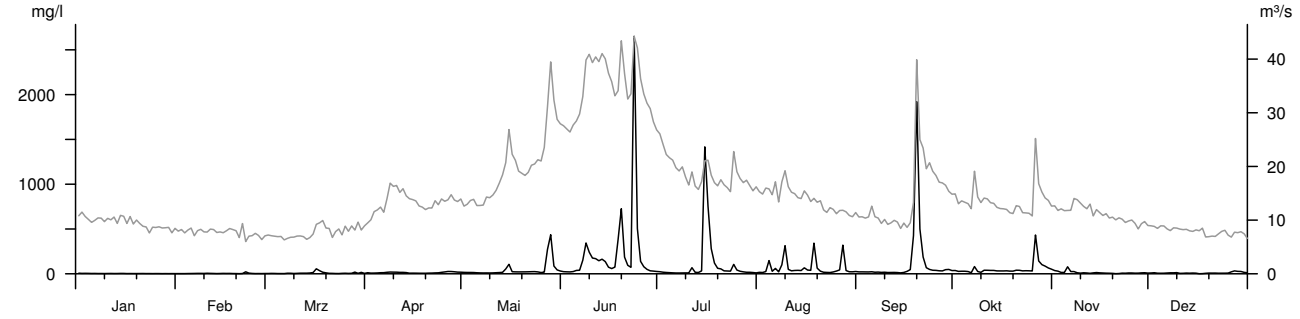

Tagesfracht in 1000 t

Mon	I	II	III	IV	V	VI	VII	VIII	IX	X	XI	XII
1	.0058	.0015	.0020	.0073	.0182	.0564	.0510	.0195	.0206	.0488	.0381	.0071
2	.0045	.0014	.0033	.0071	.0172	.0512	.0363	.0171	.0212	.0333	.0311	.0091
3	.0048	.0014	.0025	.0088	.0172	.0475	.0279	.0355	.0195	.0366	.0151	.0048
4	.0040	.0022	.0016	.0102	.0172	.0590	.0232	.1613	.0199	.0357	.0193	.0047
5	.0030	.0026	.0015	.0127	.0134	.0929	.0191	.0345	.0252	.0314	.0742	.0052
6	.0034	.0025	.0013	.0125	.0114	.1053	.0149	.0913	.0176	.0114	.0214	.0063
7	.0028	.0031	.0036	.0204	.0103	.4957	.0143	.0246	.0186	.1580	.0289	.0078
8	.0028	.0034	.0028	.0285	.0118	1.269	.0159	.1905	.0143	.0313	.0131	.0079
9	.0022	.0029	.0021	.0264	.0124	.8578	.0154	.5551	.0182	.0177	.0070	.0101
10	.0030	.0047	.0029	.0269	.0133	.5982	.0138	.0682	.0148	.0572	.0124	.0035
11	.0031	.0035	.0042	.0217	.0164	.5914	.1334	.0412	.0126	.0515	.0101	.0043
12	.0028	.0028	.0041	.0223	.0207	.4991	.0222	.0464	.0146	.0513	.0059	.0061
13	.0027	.0016	.0040	.0174	.0259	.5798	.0195	.0478	.0133	.0469	.0107	.0049
14	.0039	.0023	.0050	.0081	.1022	.4740	.0464	.0429	.0079	.0390	.0135	.0058
15	.0036	.0031	.0092	.0098	.2519	.2386	3.416	.0922	.0138	.0359	.0105	.0054
16	.0020	.0028	.0537	.0093	.0439	.1802	1.371	.0519	.0223	.0349	.0081	**.0005**
17	.0027	.0031	.0239	.0086	.0395	.2063	.4246	.0443	.0455	.0401	.0068	.0014
18	.0021	.0020	.0149	.0082	.0352	1.300	.1776	.4430	.7137	.0349	.0057	.0036
19	.0024	.0019	.0079	.0073	.0349	2.891	.0852	.0682	7.478	.0340	.0040	.0047
20	.0024	.0008	.0034	.0087	.0345	.6120	.0844	.0378	1.078	.0496	.0012	.0046
21	.0024	.0026	.0028	.0090	.0367	.2690	.0465	.0197	.3825	.0463	.0028	.0047
22	.0019	.0142	.0021	.0126	.0416	.2117	.0421	.0160	.1167	.0356	.0063	.0040
23	.0018	.0052	.0019	.0139	.0434	**12.76**	.0385	.0152	.0901	.0391	.0054	.0045
24	.0017	.0026	.0039	.0209	.0382	1.931	.2107	.0232	.0679	.0410	.0078	.0047
25	.0019	.0016	.0051	.0262	.0255	.4378	.0671	.0302	.0664	.0337	.0076	.0048
26	.0020	.0016	.0031	.0320	.0394	.2288	.0418	.0470	.0594	1.149	.0055	.0141
27	.0014	.0015	.0046	.0319	.9373	.1359	.0313	.3066	.0581	.2049	.0054	.0228
28	.0018	.0021	.0127	.0273	1.572	.0882	.0250	.0374	.0746	.1318	.0082	.0188
29	.0015		.0038	.0231	.2450	.0729	.0227	.0224	.0698	.1016	.0099	.0184
30	.0016		.0119	.0226	.1076	.0596	.0186	.0218	.0495	.0759	.0062	.0114
31	.0015		.0034		.0744		.0140	.0268		.0541		.0066

Schwebstoffkonzentration in mg/l

	I	II	III	IV	V	VI	VII	VIII	IX	X	XI	XII
Tag	16	20	29	18	9	2	6	21	26	24	20	16
Min.	1	<1	<1	<1	4	17	5	4	5	<1	1	<1
Mit.	3	4	9	13	46	229	106	67	125	55	14	10
Max	13	91	244	52	1849	17618	9860	6496	5441	1177	390	54
Tag	1	22	16	1	27	23	15	18	19	26	5	27

Schwebstofftransport in kg/s

	I	II	III	IV	V	VI	VII	VIII	IX	X	XI	XII
Tag	24	20	2	18	9	1	9	21	15	24	20	16
Min.	<1	<1	<1	<1	<1	<1	<1	<1	<1	<1	<1	<1
Mit.	<1	<1	<1	<1	1	11	2	1	4	1	<1	<1
Max	<1	1	3	<1	78	1017	334	98	278	43	4	<1
Tag	1	22	16	26	27	23	15	18	19	26	5	28

Jahreswerte

	Schwebstoffkonzentration in mg/l				Schwebstofftransport in kg/s			
	Berichtsjahr		Reihe 2006-2010		Berichtsjahr		Reihe 2006-2010	
	Wert	Datum	Wert	Datum	Wert	Datum	Wert	Datum
Min.	<1	16.12.	<1	19.01.06	<1	16.12.	<1	19.01.06
Mit.	57		85		1.76		2.15	
Max	17618	23.06.	59834	30.07.08	1017	23.06.	1589	01.09.08

Überschreitungsdauer der Schwebstoffkonzentration

Berichtsjahr (J) / Reihe 2006-2010(R)

Konzentration mg/l	Tage(J)	Tage(R)	mg/l	Tage(J)	Tage(R)	mg/l	Tage(J)	Tage(R)	mg/l	Tage(J)	Tage(R)
20000		2	6000	3	6	600	20	35	80	76	118
18000		3	4000	4	8	500	20	38	60	98	137
16000	1	3	2000	10	14	400	22	44	40	131	172
14000	1	3	1000	18	23	300	27	51	20	199	243
12000	1	4	900	18	24	200	39	64	10	275	318
10000	1	4	800	18	27	150	43	77	5	322	343
8000	2	5	700	19	32	100	55	101	0	365	365

Korngrößenverteilung

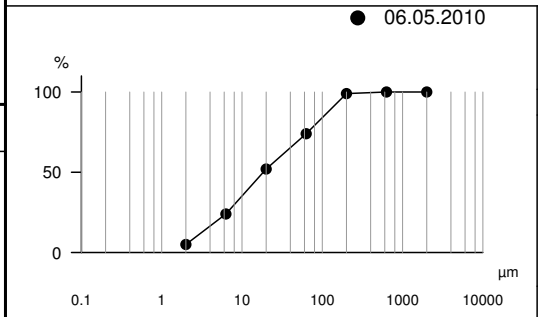

Datum: 06.05.2010
Zeit: 07:25 MEZ
Q = 71 m³/s
s_0 = 4824 mg/l

Klassen [µm]	D [%]
0.2	
0.63	
2	5
6.3	24
20	52
63	74
200	99
630	100
2000	100
µm	

Monatsfracht und spez. Schwebstofffracht Berichtsjahr / Reihe 2006-2010

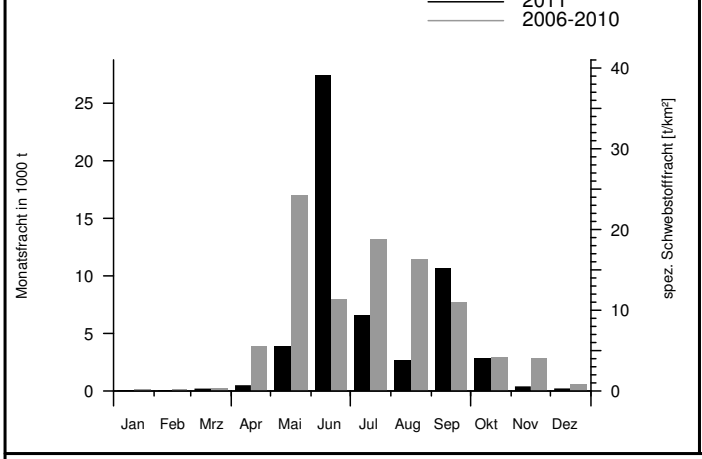

Jahresfracht und größte Tages- und Monatsfracht

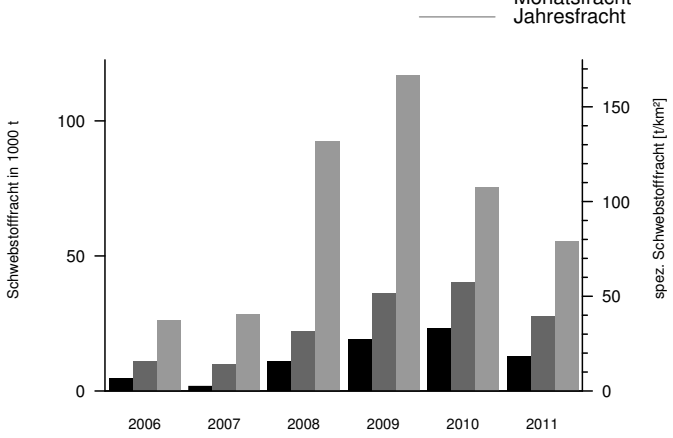

Q nach Erhebungen der Tiroler Wasserkraftwerke-AG, durch Kraftwerksbetrieb beeinflusst, am 23. Jun Spitze durch starke Niederschläge, am 15. Jul Spitze durch starke Gewitter, zeitweise nach ergänzten Daten ermittelt

2011
Schwebstoffkonzentration und Schwebstofftransport

OG 399

Mst.-Nr.:	212167	Messstellenname:	Lienz	Seehöhe (PNP) [müA]:	667.20
		Gewässer:	Isel	Einzugsgebiet [km²]:	1198.7
		Art:	kontinuierliche Schwebstoffmessstelle	Beobachtungsbeginn:	01.01.2006

Tagesmittel der Schwebstoffkonzentration und des Abflusses

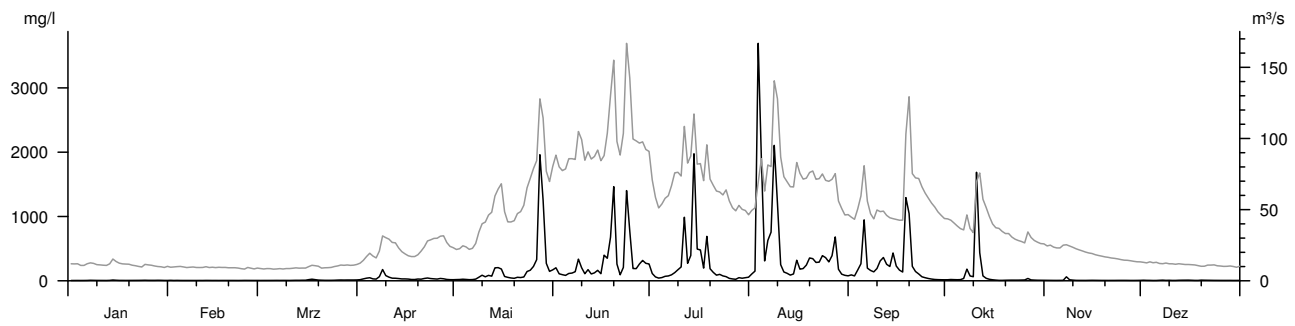

Tagesfracht in 1000 t

Mon	I	II	III	IV	V	VI	VII	VIII	IX	X	XI	XII
1	.0048	.0059	.0039	.0186	.0356	1.593	.7071	.4721	.3695	.0609	.0155	.0102
2	.0051	.0045	.0039	.0373	.0393	.7622	.3055	.7144	.2921	.0745	.0147	.0077
3	.0054	.0054	.0041	.0607	.0523	.6444	.1863	**43.20**	.8628	.0634	.0129	.0075
4	.0047	.0046	.0041	.0801	.0433	.5716	.2530	17.36	1.825	.0557	.0121	.0055
5	.0048	.0043	.0041	.0450	.0327	.8497	.3636	1.713	7.483	.0575	.0131	.0060
6	.0062	.0041	.0045	.0370	.0373	.9221	.4126	4.584	.9992	.1129	.0155	.0083
7	.0090	.0041	.0043	.1294	.0597	1.116	.5444	6.633	.6936	.7890	.1328	.0101
8	.0074	.0042	.0045	.4777	.1682	3.271	.8686	27.49	.5376	.2387	.0335	.0073
9	.0059	.0040	.0045	.2144	.3085	1.783	1.200	15.89	.8473	.1846	.0212	.0086
10	.0054	.0042	.0042	.1451	.2233	.8081	1.435	1.917	1.468	21.60	.0132	.0062
11	.0051	.0042	.0052	.0952	.3389	1.388	10.56	.8723	1.670	3.165	.0117	.0060
12	.0046	.0051	.0061	.0913	.3043	.7840	1.998	.7126	1.040	.3831	.0110	.0086
13	.0072	.0046	.0058	.0698	1.072	.9553	3.679	.5122	.9672	.1750	.0103	.0093
14	.0157	.0043	.0068	.0516	1.162	1.320	23.85	.6545	1.964	.0919	.0116	.0094
15	.0100	.0044	.0069	.0474	1.131	.8089	3.565	2.543	.8930	.0542	.0128	.0099
16	.0067	.0041	.0161	.0401	.2839	3.591	3.754	1.235	.6531	.0345	.0114	.0080
17	.0062	.0043	.0232	.0298	.1925	3.152	1.219	1.233	.5179	.0218	.0100	.0060
18	.0058	.0043	.0163	.0295	.1573	11.10	5.891	1.646	12.42	.0207	.0089	.0055
19	.0060	.0042	.0101	.0432	.1413	23.46	1.182	2.557	13.17	.0243	.0085	.0093
20	.0059	.0042	.0070	.0449	.2227	2.260	.7633	2.391	1.479	.0276	.0081	.0080
21	.0059	.0041	.0060	.0755	.2113	.7153	.4789	1.881	.9266	.0272	.0082	.0080
22	.0059	**.0038**	.0058	.1058	.2829	2.414	.5503	1.962	.6726	.0253	.0081	.0073
23	.0062	.0039	.0060	.0869	.8325	22.79	.3984	2.787	.3587	.0248	.0086	.0063
24	.0085	.0044	.0074	.0782	1.080	10.89	.3565	2.317	.2568	.0273	.0086	.0057
25	.0069	.0048	.0100	.0691	1.588	1.678	.1826	1.998	.1799	.0296	.0085	.0054
26	.0066	.0043	.0120	.0986	2.564	1.668	.1284	2.715	.1271	.1185	.0080	.0051
27	.0062	.0039	.0108	.0855	27.69	2.269	.0995	4.981	.0926	.0363	.0070	.0052
28	.0069	.0044	.0119	.0489	13.97	2.779	.2244	.9169	.0751	.0264	.0067	.0054
29	.0063		.0116	.0367	1.841	2.261	.1737	.4743	.0654	.0208	.0070	.0047
30	.0047		.0118	.0341	.8960	2.093	.2063	.3512	.0596	.0189	.0079	.0046
31	.0049		.0134		1.199		.2280	.3254		.0176		.0052

Schwebstoffkonzentration in mg/l

Mon	I	II	III	IV	V	VI	VII	VIII	IX	X	XI	XII
Tag	1	8	1	1	5	22	27	31	30	17	20	2
Min.	4	4	5	15	15	32	21	42	11	6	5	5
Mit.	6	5	9	38	198	310	240	526	247	94	9	7
Max	16	18	48	386	7475	6138	10721	43107	4854	8130	897	53
Tag	13	1	17	8	27	16	14	3	14	10	7	19

Schwebstofftransport in kg/s

Mon	I	II	III	IV	V	VI	VII	VIII	IX	X	XI	XII
Tag	4	24	1	1	5	22	27	31	30	31	30	29
Min.	<1	<1	<1	<1	<1	3	<1	2	<1	<1	<1	<1
Mit.	<1	<1	<1	<1	22	43	25	58	20	10	<1	<1
Max	<1	<1	<1	13	1524	1342	1748	4978	431	1456	22	<1
Tag	14	1	17	8	27	19	14	3	19	10	7	19

Jahreswerte

	Schwebstoffkonzentration in mg/l				Schwebstofftransport in kg/s			
	Berichtsjahr		Reihe 2007-2010		Berichtsjahr		Reihe 2007-2010	
	Wert	Datum	Wert	Datum	Wert	Datum	Wert	Datum
Min.	4	01.01.	<1	16.11.07	<1	04.01.	<1	16.11.07
Mit.	142		112		15.0		13.4	
Max	43107	03.08.	45542	17.07.10	4978	03.08.	13325	18.07.10

Überschreitungsdauer der Schwebstoffkonzentration

Berichtsjahr (J) / Reihe 2007-2010(R)

Konzentration

mg/l	Tage(J)	Tage(R)	mg/l	Tage(J)	Tage(R)	mg/l	Tage(J)	Tage(R)	mg/l	Tage(J)	Tage(R)
20000	1	1	6000	6	4	600	42	34	80	140	136
18000	1	1	4000	12	6	500	53	41	60	153	148
16000	1	1	2000	25	12	400	64	51	40	174	165
14000	1	2	1000	32	22	300	87	61	20	208	190
12000	1	2	900	32	25	200	100	84	10	252	238
10000	3	2	800	36	26	150	115	97	5	365	310
8000	4	3	700	41	29	100	133	123	0	365	365

Korngrößenverteilung

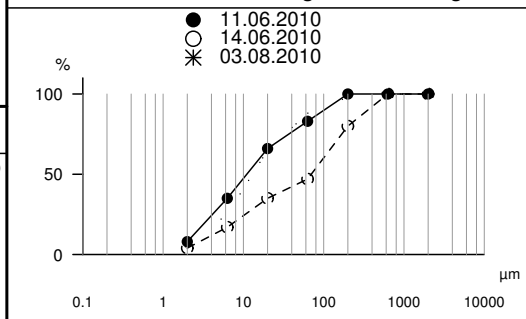

Datum: 03.08.2010
Zeit: 07:30 MEZ
Q = 116 m³/s
s_0 = 4269 mg/l

Klassen [µm]	D [%]
0.2	
0.63	
2	6
6.3	25
20	65
63	88
200	98
630	100
2000	100
µm	

Monatsfracht und spez. Schwebstofffracht Berichtsjahr / Reihe 2007-2010

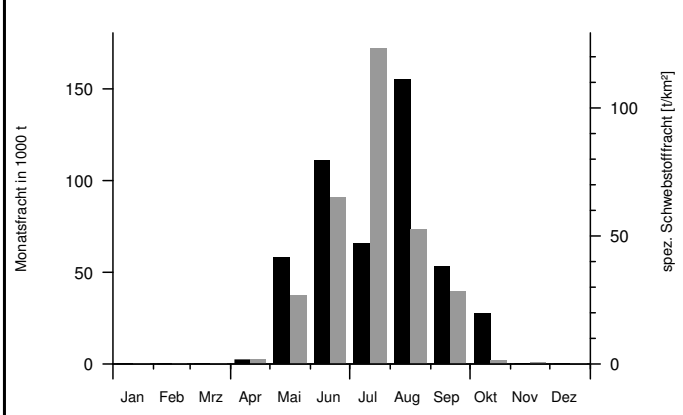

Jahresfracht und größte Tages- und Monatsfracht

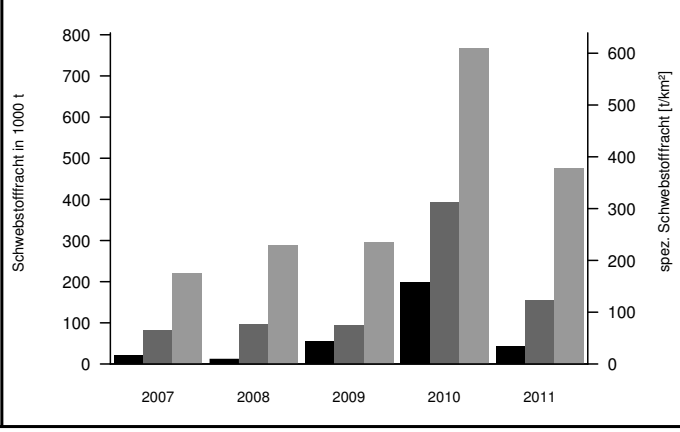

durch Kraftwerksbetrieb beeinflusst, am 3. Aug Spitze durch heftige Unwetter im Defereggental, am 14. Jul Spitze durch heftige Unwetter im Virgental, im Jän und Nov nach ergänzten Daten ermittelt

OG 400

2011
Schwebstoffkonzentration und Schwebstofftransport

Mst.-Nr.:	213660	Messstellenname:	Dellach-OWF	Seehöhe (PNP) [müA]:	599.73
		Gewässer:	Drau	Einzugsgebiet [km²]:	2197.3
		Art:	kontinuierliche Schwebstoffmessstelle	Beobachtungsbeginn:	01.01.2007

Tagesmittel der Schwebstoffkonzentration und des Abflusses

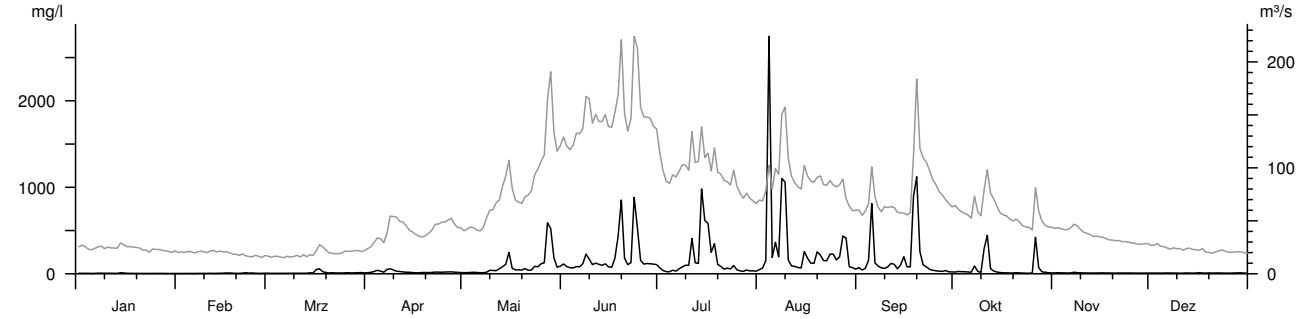

Tagesfracht in 1000 t

Mon	I	II	III	IV	V	VI	VII	VIII	IX	X	XI	XII
1	.0139	.0063	.0086	.0257	.0461	1.277	.6900	.2876	.3787	.1139	.0368	.0207
2	.0125	.0068	.0073	.0373	.0496	.8814	.3158	.3929	.2048	.1393	.0459	.0196
3	.0121	.0066	.0078	.0681	.0583	.7175	.1889	1.230	.3368	.1227	.0396	.0208
4	.0100	.0073	.0076	.1198	.0661	.7131	.1699	**26.63**	.9007	.1166	.0362	.0180
5	.0085	.0070	.0072	.0900	.0532	.9680	.3432	1.320	7.236	.0985	.0339	.0186
6	.0115	.0064	.0075	.0462	.0436	.9130	.2444	3.205	.8073	.0836	.0383	.0197
7	.0152	.0082	.0081	.1802	.0473	1.423	.4843	1.702	.4839	.6417	.0718	.0182
8	.0168	.0086	.0084	.2734	.0815	3.417	.7196	14.63	.3522	.1498	.0508	.0176
9	.0126	.0088	.0087	.2057	.2093	2.474	.8915	16.95	.3456	.0624	.0409	.0166
10	.0139	.0075	.0093	.1351	.2049	1.307	.8557	1.527	.4279	3.614	.0344	.0158
11	.0132	.0108	.0084	.1128	.2062	1.612	4.773	.7332	.6605	4.197	.0307	.0147
12	.0106	.0087	.0098	.0907	.3460	1.368	1.159	.6415	.5970	.3944	.0282	.0205
13	.0109	.0097	.0095	.0702	.5891	1.216	1.100	.5186	.2886	.1919	.0262	.0175
14	.0302	.0123	.0172	.0625	.8724	1.513	12.26	.4740	.5191	.1110	.0302	.0157
15	.0229	.0123	.0124	.0458	2.391	.9705	6.294	2.423	.9952	.0703	.0277	.0176
16	.0133	.0170	.1117	.0358	.4518	.9059	6.076	1.507	.3851	.0556	.0320	.0267
17	.0117	.0153	.1359	.0350	.2749	2.395	2.148	.9506	.3884	.0504	.0261	.0185
18	.0109	.0112	.0516	.0432	.2660	7.327	3.648	.9084	9.090	.0438	.0256	.0142
19	.0097	.0081	.0287	.0449	.2460	18.44	.9330	2.093	18.36	.0415	.0225	.0178
20	.0090	.0080	.0162	.0448	.3726	2.398	.6884	1.757	2.683	.0557	.0218	.0149
21	.0081	.0111	.0198	.0562	.2603	1.242	.4089	1.125	.9940	.0435	.0245	.0167
22	.0085	.0185	.0150	.0788	.2980	1.703	.4969	1.124	.7437	.0347	.0224	.0179
23	.0073	.0107	.0150	.0778	.6973	19.66	.4073	1.775	.4409	.0266	.0228	.0177
24	.0095	.0134	.0157	.0771	.6957	11.04	.8150	1.680	.3160	.0267	.0234	.0144
25	.0093	.0095	.0206	.0831	1.072	2.117	.3271	1.169	.2504	.0267	.0219	.0133
26	.0090	.0074	.0214	.0947	1.262	1.449	.2217	1.496	.2041	3.585	.0199	.0136
27	.0088	.0068	.0181	.1001	9.759	1.541	.1745	3.468	.1808	.3858	.0185	.0175
28	.0072	.0105	.0212	.0778	9.428	1.488	.2852	2.822	.2280	.0958	.0191	.0190
29	.0067		.0236	.0640	2.182	1.363	.2092	.4569	.1331	.0718	.0197	.0210
30	**.0061**		.0246	.0523	.7655	1.253	.2027	.3695	.1151	.0482	.0206	.0161
31	.0075		.0211		.9276		.1738	.2767		.0401		.0098

Schwebstoffkonzentration in mg/l

	I	II	III	IV	V	VI	VII	VIII	IX	X	XI	XII
Tag	30	3	2	1	7	3	4	1	30	9	27	31
Min.	3	3	4	9	8	49	16	28	15	2	7	4
Mit.	5	6	12	22	95	191	152	314	168	57	10	9
Max	16	36	228	155	1551	2635	4958	19223	2975	2315	56	67
Tag	15	22	16	7	28	23	14	4	19	10	7	16

Schwebstofftransport in kg/s

	I	II	III	IV	V	VI	VII	VIII	IX	X	XI	XII
Tag	29	2	2	1	6	3	4	1	30	9	26	31
Min.	<1	<1	<1	<1	<1	5	1	2	<1	<1	<1	<1
Mit.	<1	<1	<1	<1	13	37	18	36	19	6	<1	<1
Max	<1	<1	5	7	393	800	723	2325	606	324	3	2
Tag	14	24	16	7	27	23	14	4	19	10	7	16

Jahreswerte

	Schwebstoffkonzentration in mg/l		Schwebstofftransport in kg/s	
	Berichtsjahr		Berichtsjahr	
	Wert	Datum	Wert	Datum
Min.	2	09.10.	<1	02.02.
Mit.	87		10.8	
Max	19223	04.08.	2325	04.08.

Überschreitungsdauer der Schwebstoffkonzentration

Berichtsjahr (J)

Konzentration mg/l	Tage(J)	mg/l	Tage(J)	mg/l	Tage(J)	mg/l	Tage(J)
20000		6000	1	600	37	80	129
18000	1	4000	3	500	38	60	146
16000	1	2000	12	400	42	40	164
14000	1	1000	24	300	47	20	215
12000	1	900	25	200	61	10	312
10000	1	800	29	150	81	5	363
8000	1	700	32	100	118	0	365

Korngrößenverteilung

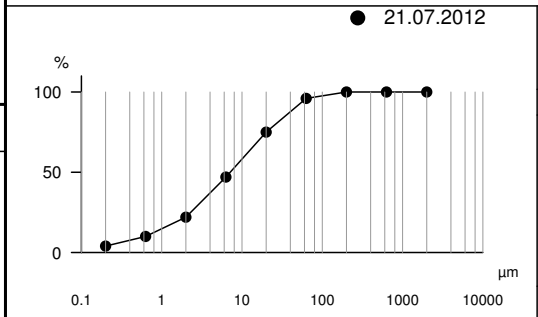

Datum: 21.07.2012
Zeit: 06:30 MEZ
Q = 282 m³/s
s_0 = 10793 mg/l

Klassen [µm]	D [%]
0.2	4
0.63	10
2	22
6.3	47
20	75
63	96
200	100
630	100
2000	100
µm	

Monatsfracht und spez. Schwebstofffracht Berichtsjahr / Reihe 2009-2010

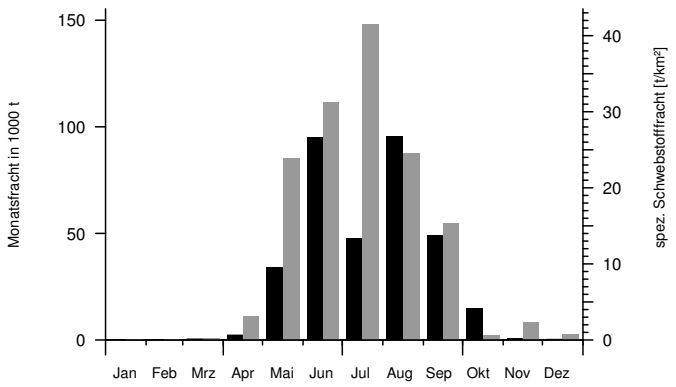

Jahresfracht und größte Tages- und Monatsfracht

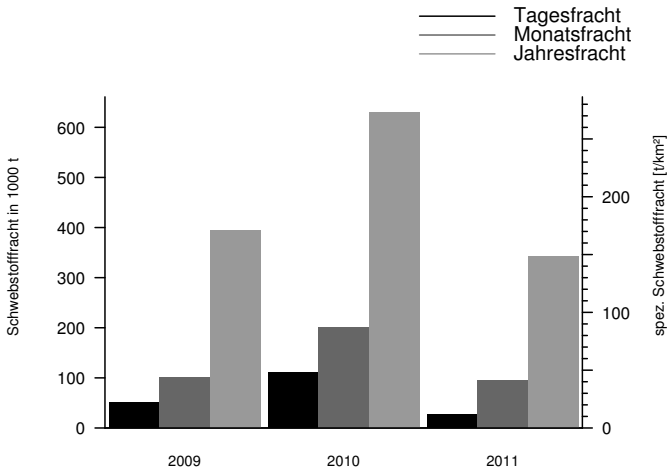

Q aus Oberdrauburg, am 4. Aug Spitze durch heftige Unwetter im Defereggental, zeitweise nach ergänzten Daten ermittelt

2011
Schwebstoffkonzentration und Schwebstofftransport

OG 401

Mst.-Nr.:	213215	Messstellenname:	Amlach	Seehöhe (PNP) [müA]:	522.79
		Gewässer:	Drau	Einzugsgebiet [km²]:	4789.6
		Art:	kontinuierliche Schwebstoffmessstelle	Beobachtungsbeginn:	01.01.2009

Tagesmittel der Schwebstoffkonzentration und des Abflusses

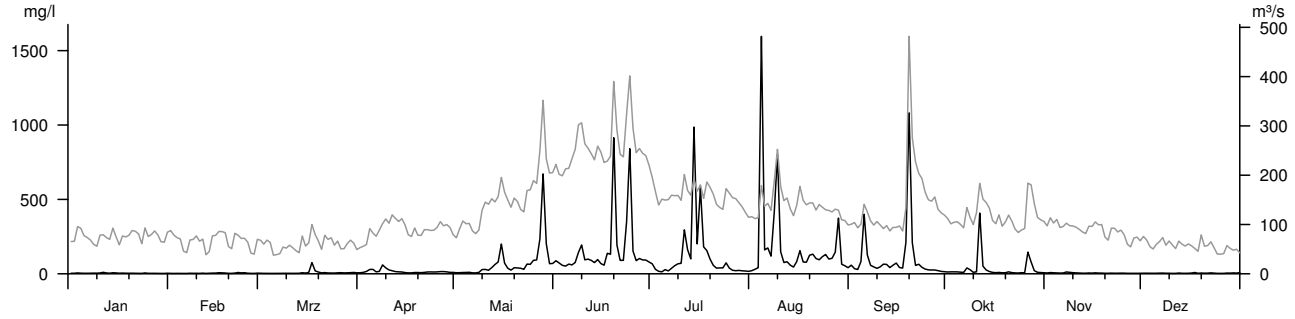

Tagesfracht in 1000 t

Mon	I	II	III	IV	V	VI	VII	VIII	IX	X	XI	XII
1	.0205	.0219	.0249	.0327	.0454	1.726	1.133	.2136	.5216	.1177	.0463	.0254
2	.0209	.0168	.0155	.0475	.0608	1.269	.4293	.3021	.3135	.1157	.0859	.0241
3	.0540	.0178	.0181	.0863	.0829	.9922	.1990	.4156	.2351	.1199	.0609	.0179
4	.0338	.0166	.0152	.2332	.0819	.9677	.1736	27.95	.7350	.1185	.0574	.0158
5	.0236	.0100	**.0085**	.2173	.0914	1.220	.3786	1.917	5.585	.0949	.0389	.0193
6	.0232	.0093	.0098	.0889	.0483	1.224	.2560	2.214	1.402	.0750	.0490	.0254
7	.0233	.0232	.0099	.1245	.0425	1.690	.5359	1.326	.5521	.5169	.1171	.0311
8	.0235	.0190	.0166	.5201	.0774	3.797	.7699	7.239	.4069	.2669	.0814	.0188
9	.0198	.0223	.0153	.3893	.3593	5.143	.9426	19.29	.3465	.0845	.0624	.0211
10	.0412	.0171	.0173	.2344	.4032	2.138	.9243	2.293	.4017	.1505	.0483	.0146
11	.0643	.0301	.0143	.2258	.3100	2.193	5.682	.9771	.5260	6.616	.0402	.0125
12	.0386	**.0085**	.0131	.1474	.5732	1.917	2.350	1.110	.5594	.6687	.0308	.0307
13	.0243	.0146	.0131	.1210	.8219	1.505	1.400	.6563	.3163	.3317	.0280	.0189
14	.0635	.0340	.0561	.1280	1.107	2.180	17.29	.4701	.4937	.1777	.0473	.0155
15	.0378	.0357	.0242	.0720	3.617	1.462	2.909	1.022	.6222	.0876	.0384	.0194
16	.0200	.0648	.0569	.0420	1.036	1.136	9.176	2.399	.3607	.0656	.0642	.0258
17	.0335	.0490	.5817	.0411	.4948	2.826	2.379	1.043	.2931	.0984	.0429	.0386
18	.0263	.0382	.1406	.0738	.2891	2.737	2.655	.9592	3.148	.0547	.0426	.0139
19	.0250	.0151	.0676	.0636	.5090	32.98	1.501	1.624	**51.67**	.0668	.0230	.0397
20	.0324	.0145	.0262	.0523	.5230	4.937	.8180	1.650	5.278	.1393	.0200	.0197
21	.0262	.0395	.0625	.0736	.4099	1.897	.4632	1.154	1.112	.0742	.0396	.0209
22	.0209	.0628	.0357	.0972	.3300	1.861	.4653	1.168	1.137	.0470	.0316	.0360
23	.0146	.0401	.0357	.0965	1.031	10.57	.4563	1.390	.7444	.0370	.0296	.0228
24	.0502	.0500	.0254	.0921	.9647	31.67	1.185	1.454	.4558	.0590	.0353	.0100
25	.0210	.0239	.0393	.1048	1.549	3.944	.5430	1.136	.3419	.0514	.0296	.0099
26	.0224	.0111	.0330	.1430	1.526	1.874	.3189	1.164	.3247	2.964	.0165	.0109
27	.0245	.0093	.0268	.1280	5.407	2.269	.2765	1.638	.3580	1.315	.0150	.0271
28	.0197	.0298	.0380	.1146	22.15	1.980	.2942	4.220	.2424	.2673	.0203	.0194
29	.0137		.0478	.0779	4.113	1.919	.2374	.6172	.1737	.0981	.0216	.0232
30	.0137		.0526	.0629	1.203	1.517	.2060	.5171	.1454	.0785	.0202	.0211
31	.0287		.0290		1.245		.1628	.3572		.0631		.0283

Schwebstoffkonzentration in mg/l

Mon	I	II	III	IV	V	VI	VII	VIII	IX	X	XI	XII
Tag	29	27	13	17	7	4	5	1	30	23	27	26
Min.	2	2	2	5	3	36	7	12	11	4	2	2
Mit.	4	4	8	16	76	158	115	185	104	33	5	4
Max	41	29	194	130	1328	2259	3979	9343	2553	1418	58	71
Tag	24	22	17	8	28	24	14	4	19	11	7	17

Schwebstofftransport in kg/s

Mon	I	II	III	IV	V	VI	VII	VIII	IX	X	XI	XII
Tag	31	27	3	1	7	4	5	1	30	23	27	26
Min.	<1	<1	<1	<1	<1	6	<1	1	1	<1	<1	<1
Mit.	<1	<1	<1	2	19	52	21	34	30	6	<1	<1
Max	5	3	12	13	543	1086	793	2027	1620	263	7	4
Tag	24	11	17	8	28	24	14	4	19	11	7	17

Jahreswerte

	Schwebstoffkonzentration in mg/l			Schwebstofftransport in kg/s		
	Berichtsjahr			Berichtsjahr		
	Wert	Datum		Wert	Datum	
Min.	2	13.03.		<1	03.03.	
Mit.	60			13.7		
Max	9343	04.08.		2027	04.08.	

Überschreitungsdauer der Schwebstoffkonzentration

Berichtsjahr (J)

Konzentration

mg/l	Tage(J)	mg/l	Tage(J)	mg/l	Tage(J)	mg/l	Tage(J)
20000		6000	1	600	17	80	111
18000		4000	1	500	18	60	129
16000		2000	4	400	23	40	154
14000		1000	11	300	31	20	199
12000		900	13	200	45	10	269
10000		800	13	150	56	5	331
8000	1	700	14	100	91	0	365

Korngrößenverteilung

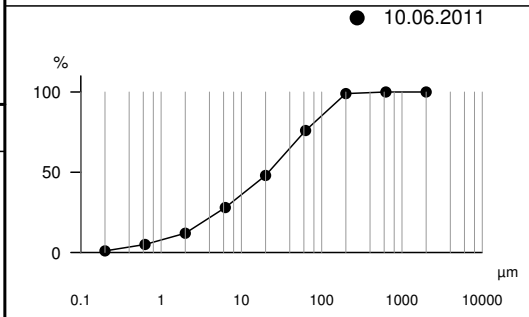

Datum: 10.06.2011
Zeit: 09:30 MEZ
Q = 279 m³/s
s_0 = 106 mg/l

Klassen [µm]	D [%]
0.2	1
0.63	5
2	12
6.3	28
20	48
63	76
200	99
630	100
2000	100
µm	

Monatsfracht und spez. Schwebstofffracht
Berichtsjahr / Reihe 2009-2010

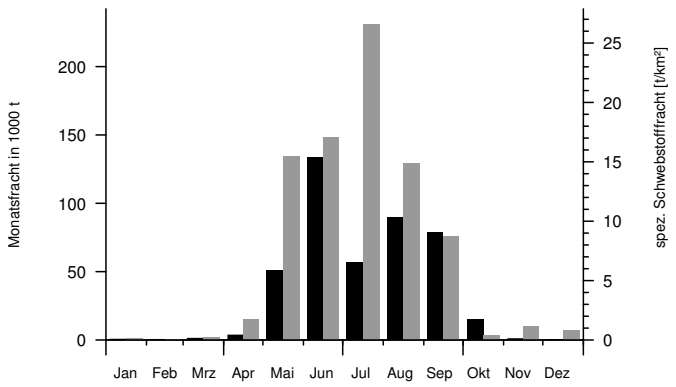

Jahresfracht und größte Tages- und Monatsfracht

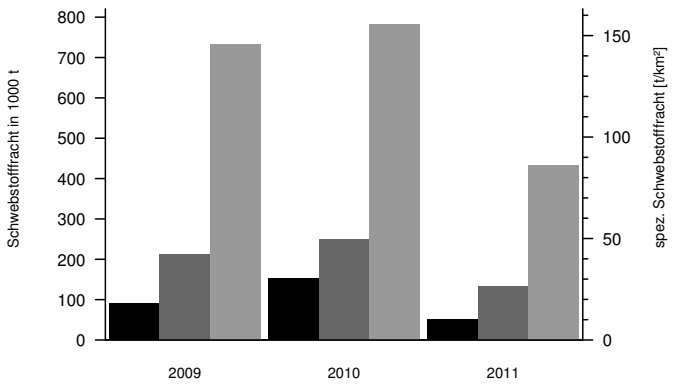

am 4. Aug Spitze durch heftige Unwetter im Defereggental, im Apr, Mai, Jun, Jul, Aug, Sep und Dez n. erg. Daten erm.

OG 402

2011
Schwebstoffkonzentration und Schwebstofftransport

Mst.-Nr.:	212787	Messstellenname:	Federaun	Seehöhe (PNP) [müA]:	498.54
		Gewässer:	Gail	Einzugsgebiet [km²]:	1304.9
		Art:	kontinuierliche Schwebstoffmessstelle	Beobachtungsbeginn:	01.01.2009

Tagesmittel der Schwebstoffkonzentration und des Abflusses

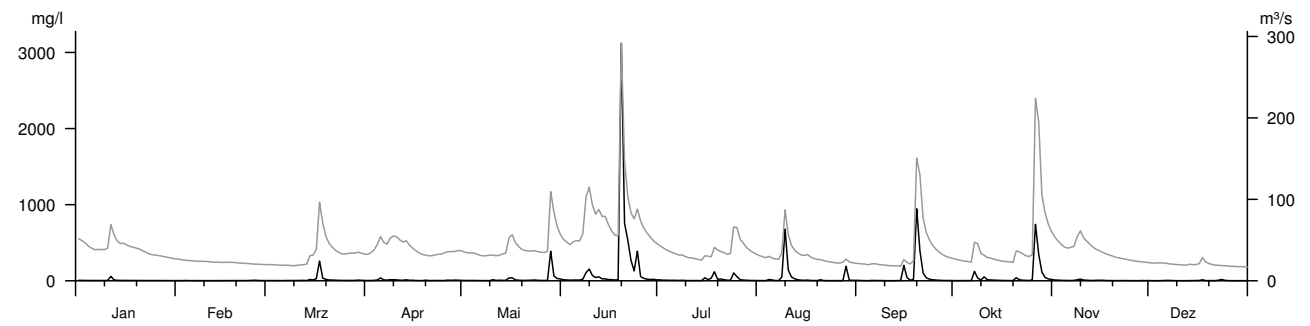

Tagesfracht in 1000 t

Mon	I	II	III	IV	V	VI	VII	VIII	IX	X	XI	XII
1	.0276	.0061	.0055	.0100	.0133	.0561	.0466	.0087	.0100	.0057	.0498	.0038
2	.0231	.0059	.0055	.0123	.0122	.0466	.0283	.0069	.0056	.0048	.0373	.0035
3	.0196	.0093	.0054	.0198	.0144	.0305	.0281	.0064	.0045	.0056	.0249	.0032
4	.0164	.0060	.0047	.0421	.0128	.0385	.0190	.0438	.0040	.0060	.0187	.0032
5	.0141	.0055	.0044	.1829	.0103	.0431	.0208	.0256	.0081	.0067	.0156	.0082
6	.0125	.0052	.0055	.0492	.0089	.0380	.0169	.0078	.0077	.0045	.0140	.0105
7	.0129	.0055	.0062	.0339	.0076	.1056	.0137	.0060	.0057	.8183	.0193	.0085
8	.0134	.0048	.0065	.0650	.0072	.9583	.0196	.2001	.0057	.1547	.0670	.0037
9	.0131	.0047	.0065	.0685	.0079	1.565	.0098	5.427	.0041	.0313	.1167	.0029
10	.0185	.0048	.0067	.0566	.0387	.5652	.0067	.7270	.0026	.1778	.0467	.0026
11	.3634	.0047	.0085	.0372	.0138	.3010	.0072	.1876	**.0024**	.0334	.0307	**.0024**
12	.0585	.0046	.0090	.0295	.0196	.4005	.0080	.0855	.0030	.0268	.0204	.0032
13	.0247	.0050	.0062	.0560	.0176	.1758	.0063	.0388	.0050	.0196	.0147	.0044
14	.0197	.0050	.0476	.0258	.0182	.1699	.0053	.0227	.0049	.0157	.0239	.0046
15	.0221	.0056	.0340	.0259	.2066	.0990	.1103	.0193	.4834	.0111	.0212	.0060
16	.0175	.0051	.1201	.0129	.2012	.0780	.0384	.0249	.0821	.0090	.0218	.0077
17	.0156	.0061	2.278	.0089	.0492	.0526	.0831	.0119	.0148	.0072	.0097	.0340
18	.0149	.0064	.2181	.0072	.0289	.0552	.4486	.0084	.0368	.0065	.0087	.0051
19	.0142	.0060	.0848	.0227	.0189	**92.41**	.0633	.0070	18.23	.0060	.0070	.0044
20	.0129	.0060	.0431	.0093	.0181	9.910	.0791	.0312	5.237	.1523	.0056	.0052
21	.0114	.0055	.0330	.0102	.0209	4.860	.0422	.0080	.6935	.0427	.0080	.0046
22	.0103	.0057	.0269	.0120	.0256	1.995	.0236	.0055	.2016	.0217	.0071	.0121
23	.0098	.0069	.0177	.0099	.0329	.8592	.0203	.0047	.0914	.0144	.0068	.0282
24	.0090	.0106	.0151	.0101	.0200	3.060	.7281	.0052	.0517	.0121	.0058	.0099
25	.0090	.0127	.0149	.0128	.0145	.3575	.3234	.0048	.0324	.0275	.0056	.0037
26	.0089	.0073	.0135	.0269	.0129	.1807	.0659	.0036	.0213	18.06	.0040	.0032
27	.0084	.0059	.0147	.0199	.0173	.1098	.0389	.0047	.0146	6.489	.0034	.0027
28	.0081	.0051	.0154	.0276	4.182	.0792	.0253	.5007	.0105	1.066	.0070	.0027
29	.0070		.0275	.0250	.4848	.0831	.0160	.0184	.0092	.3189	.0045	.0026
30	.0065		.0207	.0215	.1709	.0479	.0128	.0124	.0081	.1483	.0062	.0025
31	.0065		.0127		.1202		.0095	.0112		.0912		**.0024**

Schwebstoffkonzentration in mg/l

Mon	I	II	III	IV	V	VI	VII	VIII	IX	X	XI	XII
Tag	30	8	6	18	9	3	10	24	9	3	26	2
Min.	3	2	1	1	<1	7	1	<1	<1	<1	<1	<1
Mit.	6	3	16	8	24	199	18	41	62	54	6	4
Max	145	24	851	67	2063	11598	462	1987	4543	1535	33	52
Tag	11	25	17	5	28	19	18	9	19	26	9	23

Schwebstofftransport in kg/s

Mon	I	II	III	IV	V	VI	VII	VIII	IX	X	XI	XII
Tag	31	11	6	18	9	3	14	26	10	3	26	28
Min.	<1	<1	<1	<1	<1	<1	<1	<1	<1	<1	<1	<1
Mit.	<1	<1	1	<1	2	46	<1	3	10	10	<1	<1
Max	12	<1	113	4	253	4463	25	273	815	526	2	<1
Tag	11	25	17	5	28	19	18	9	19	26	9	23

Jahreswerte

	Schwebstoffkonzentration in mg/l			Schwebstofftransport in kg/s		
	Berichtsjahr			Berichtsjahr		
	Wert	Datum		Wert	Datum	
Min.	<1	26.11.		<1	28.12.	
Mit.	37			6.13		
Max	11598	19.06.		4463	19.06.	

Überschreitungsdauer der Schwebstoffkonzentration

Berichtsjahr (J)

Konzentration

mg/l	Tage(J)	mg/l	Tage(J)	mg/l	Tage(J)	mg/l	Tage(J)
20000		6000	1	600	14	80	39
18000		4000	2	500	16	60	44
16000		2000	3	400	19	40	57
14000		1000	9	300	22	20	106
12000		900	10	200	24	10	171
10000	1	800	11	150	29	5	277
8000	1	700	12	100	35	0	365

Korngrößenverteilung

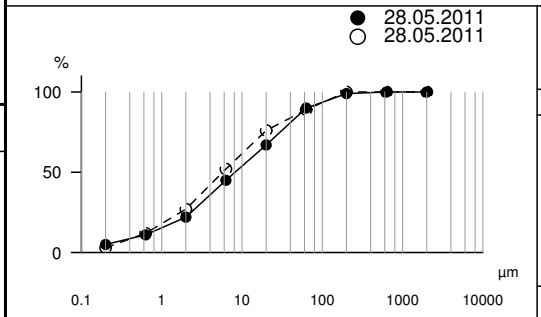

Datum: 28.05.2011
Zeit: 07:07 MEZ
Q = 201 m³/s
s_0 = 1249 mg/l

Klassen [µm]	D [%]
0.2	3
0.63	12
2	27
6.3	52
20	76
63	89
200	100
630	100
2000	100
µm	

Monatsfracht und spez. Schwebstofffracht Berichtsjahr / Reihe 2009-2010

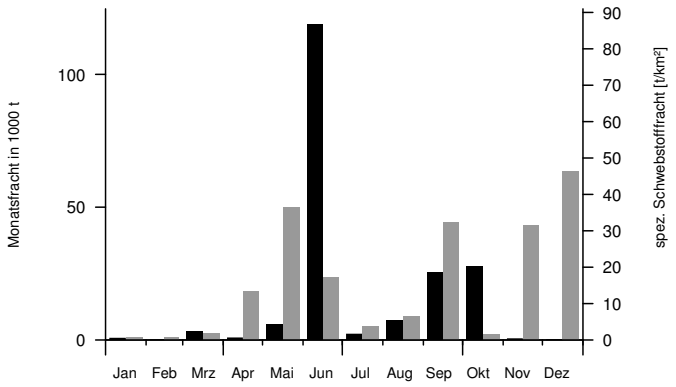

Jahresfracht und größte Tages- und Monatsfracht

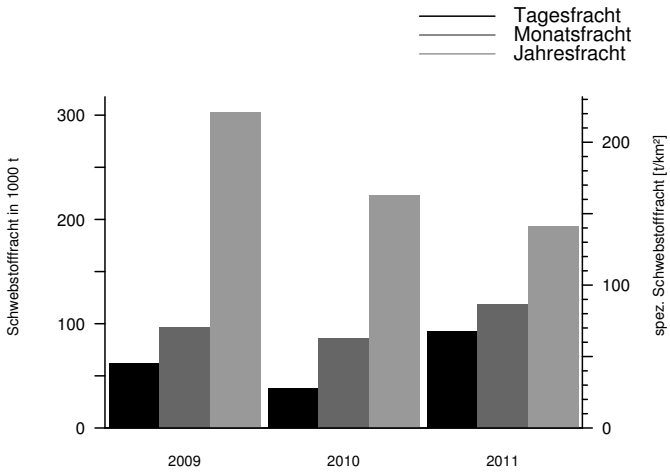

am 19. Jun Spitze duch Kaltfont mit Gewittern, im Mrz und Sep nach ergänzten Daten ermittelt

2011
Schwebstoffkonzentration und Schwebstofftransport

OG 403

Mst.-Nr.:	213173	Messstellenname:	Lavamünd-OWF	Seehöhe (PNP) [müA]:	338.00
		Gewässer:	Drau	Einzugsgebiet [km²]:	11051.8
		Art:	kontinuierliche Schwebstoffmessstelle	Beobachtungsbeginn:	01.01.2008

Tagesmittel der Schwebstoffkonzentration und des Abflusses

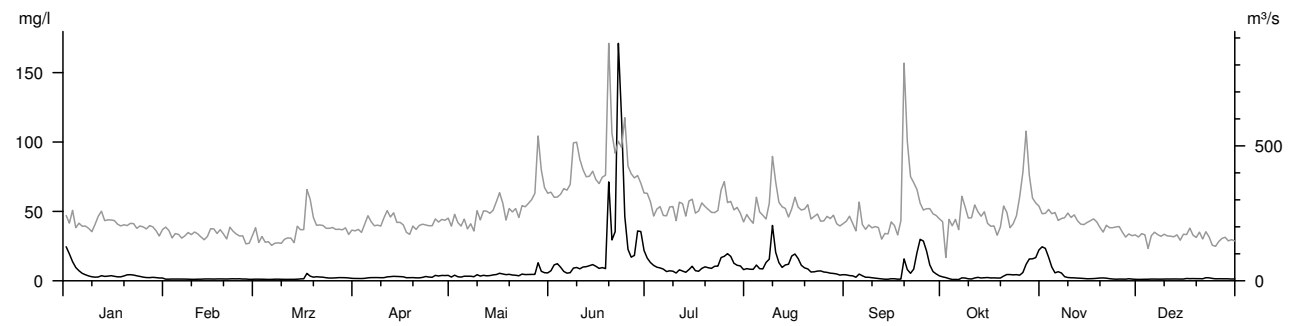

Tagesfracht in 1000 t

Mon	I	II	III	IV	V	VI	VII	VIII	IX	X	XI	XII
1	.4553	.0198	.0194	.0220	.0395	.2136	.4456	.1761	.0807	.0497	.4900	.0114
2	.3343	.0201	.0128	.0228	.0884	.3368	.3287	.1593	.0731	.0339	.4545	.0137
3	.3002	.0168	.0145	.0208	.0477	.3389	.2225	.1532	.0601	.0269	.3339	.0126
4	.1663	.0190	.0139	.0288	.0439	.2809	.2209	.3157	.0298	.0163	.1843	**.0088**
5	.1328	.0185	.0097	.0414	.0622	.2095	.2138	.1818	.1329	.0175	.0999	.0149
6	.0917	.0148	.0092	.0413	.0551	.1658	.1650	.1756	.0617	.0132	.1286	.0154
7	.0715	.0159	.0123	.0387	.0578	.1841	.1293	.2657	.0413	.0622	.0983	.0141
8	.0556	.0164	.0126	.0407	.0411	.4039	.1790	.3771	.0450	.0468	.0538	.0134
9	.0408	.0152	.0103	.0385	.1100	.4181	.1585	1.623	.0340	.0264	.0503	.0151
10	.0487	.0163	.0125	.0442	.0746	.3358	.0986	.6812	.0281	.0230	.0403	.0140
11	.0562	.0168	.0117	.0606	.0974	.3563	.2146	.3180	.0249	.0517	.0399	.0121
12	.0868	.0145	.0119	.0590	.0858	.3440	.1735	.2316	.0174	.0535	.0345	.0145
13	.0681	.0148	.0093	.0666	.0863	.3714	.1271	.2741	.0153	.0395	.0294	.0153
14	.0676	.0184	.0172	.0604	.1132	.4067	.2226	.2237	.0159	.0472	.0272	.0123
15	.0721	.0197	.0210	.0551	.1245	.3407	.2820	.3853	.0282	.0421	.0245	.0147
16	.0635	.0203	.0212	.0496	.1643	.2843	.1593	.5100	.0238	.0328	.0266	.0237
17	.0535	.0207	.1675	.0269	.1291	.3150	.1539	.3748	.0165	.0346	.0279	.0237
18	.0523	.0226	.0906	.0349	.0921	.2958	.2213	.2304	.0235	.0305	.0308	.0186
19	.0655	.0183	.0510	.0389	.1127	5.957	.2408	.2062	1.233	.0311	.0307	.0174
20	.0800	.0137	.0488	.0306	.0982	1.386	.2171	.2007	.3578	.0831	.0295	.0181
21	.0836	.0210	.0427	.0326	.0932	1.417	.1844	.1099	.1853	.1012	.0287	.0143
22	.0735	.0227	.0448	.0425	.0659	**7.542**	.2190	.1241	.2691	.0768	.0215	.0267
23	.0616	.0190	.0317	.0550	.1292	4.903	.2367	.1480	.5960	.0692	.0183	.0242
24	.0559	.0187	.0277	.0422	.1127	2.327	.5090	.1451	.7435	.0846	.0158	.0164
25	.0441	.0162	.0294	.0404	.1140	.8567	.5747	.1274	.5763	.1090	.0182	.0108
26	.0399	.0142	.0308	.0845	.1231	.5882	.5065	.1314	.4532	.2215	.0159	.0123
27	.0400	.0098	.0313	.0684	.1327	.6164	.4555	.1033	.2238	.5434	.0133	.0131
28	.0437	.0138	.0299	.0812	.6213	1.246	.2758	.1103	.1253	.5414	.0203	.0159
29	.0373		.0331	.0743	.2468	1.165	.2543	.0833	.0919	.4077	.0157	.0146
30	.0262		.0264	.0823	.1825	.6342	.2287	.0636	.0658	.4187	.0128	.0103
31	.0341		.0242		.1652		.1351	.0754		.5267		.0122

Schwebstoffkonzentration in mg/l

	Mon	I	II	III	IV	V	VI	VII	VIII	IX	X	XI	XII
	Tag	31	27	5	3	9	7	17	31	18	3	30	2
	Min.	2	<1	<1	1	1	3	4	2	<1	<1	<1	<1
	Mit.	5	1	2	3	4	26	10	11	7	5	4	1
	Max	30	3	10	11	24	335	27	65	39	28	30	7
	Tag	1	14	17	26	28	19	24	9	19	31	1	16

Schwebstofftransport in kg/s

	Mon	I	II	III	IV	V	VI	VII	VIII	IX	X	XI	XII
	Tag	31	10	6	19	9	1	1	31	18	4	29	2
	Min.	<1	<1	<1	<1	<1	<1	<1	<1	<1	<1	<1	<1
	Mit.	1	<1	<1	<1	1	13	3	3	2	1	<1	<1
	Max	10	<1	4	4	16	376	11	32	42	11	12	2
	Tag	1	25	17	26	28	19	24	9	19	31	1	16

Jahreswerte

	Schwebstoffkonzentration in mg/l			Schwebstofftransport in kg/s		
	Berichtsjahr			Berichtsjahr		
	Wert	Datum		Wert	Datum	
Min.	<1	03.10.		<1	04.10.	
Mit.	7			2.29		
Max	335	19.06.		376	19.06.	

Überschreitungsdauer der Schwebstoffkonzentration

Berichtsjahr (J)

Konzentration mg/l	Tage(J)	mg/l	Tage(J)	mg/l	Tage(J)	mg/l	Tage(J)
20000		6000		600		80	4
18000		4000		500		60	6
16000		2000		400		40	9
14000		1000		300	1	20	35
12000		900		200	2	10	100
10000		800		150	3	5	172
8000		700		100	4	0	365

Korngrößenverteilung

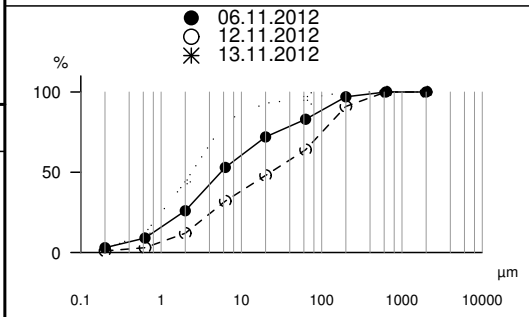

Datum: 13.11.2012
Zeit: 11:44 MEZ
Q = 920 m³/s
s_0 = 329 mg/l

Klassen [µm]	D [%]
0.2	2
0.63	12
2	44
6.3	82
20	93
63	96
200	100
630	100
2000	100
µm	

Monatsfracht und spez. Schwebstofffracht Berichtsjahr / Reihe 2009-2010

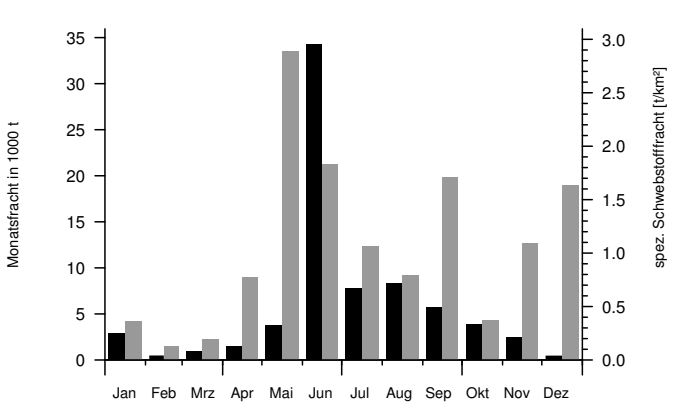

Jahresfracht und größte Tages- und Monatsfracht

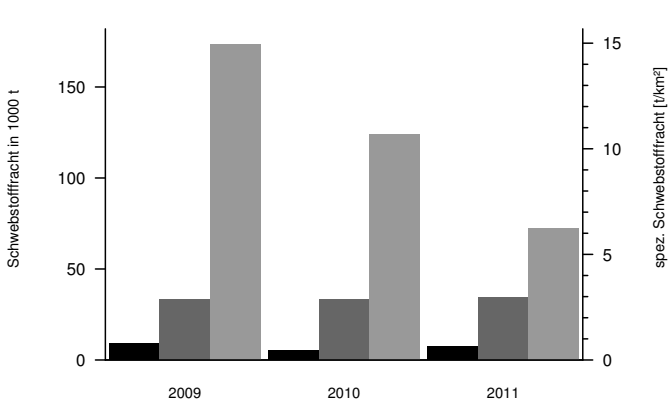

durch Kraftwerksbetrieb beeinflusst, am 19. Jun Spitze durch Kaltfront mit Gewittern, im Aug und Sep nach ergänzten Daten ermittelt

Durch Zuleitungen, Ableitungen und Speicherungen in Österreich beeinflusste Messstellen

Beeinflusste Messstellen				Zu- und Ableitungen von bzw. nach benachbarten Einzugsgebieten					Speicherungen über 1 hm³		
Nr.	Pegel	Gewässer	km²	Zul. / Abl.	km² Einzel	km² Summe	von	zu	seit	Speicher	hm³ Einzel	hm³ Summe	seit 1.Vollstau
1	Bangs	Rhein	4647,9	Zul.	+25,5		Saminagebiet	Rhein	1951				
2	Gaschurn (VIW)	Ill	144,9	Zul.	+10,1		Bieltalbach	Ill	1938	(1) Silvretta	38,6		1951
				Zul.	+20,2		Kleinvermuntbach (Pumpwerk)		1968	(2) Vermunt	5,3		1931
				Zul.	+35,9		Jambach		1950	(3) Kops	43,5		1967
				Zul.	+16,9		Larainbach		1953				
				Zul.	+39,3		Fimberbach		1953				
				Zul.	+7,6		Idbach		1969				
				Zul.		+130,0	Trisannagebiet		1969				
				Zul.	+18,2		Rosanna		1967				
				Zul.	+15,6		Fasulbach		1967				
				Zul.		+33,8	Rosannagebiet		1967				
				Zul.	+12,6		Vergaldnerbach		1964				
				Zul.	+8,3		Valzifenzbach		1964				
				Zul.		+20,9	Suggadingebiet		1964				
				Zul.		+184,7	Trisanna-, Rosanna- und Suggadingebiet		1969	(1) bis (3)		87,4	1967
				Abl.	- 130,0		Trisannagebiet		1969				
				Abl.	- 33,8		Rosannagebiet		1967				
				Abl.	- 20,9		Suggadingebiet		1964				
				Abl.	- 102,0		Illgebiet		1943				
				Abl.	- 4,4		Tschambreubach		1942				
				Abl.	- 25,2		Garnerabach		1943				
				Abl.		- 316,3	Sanna- und Illgebiet		1969				
3	Gargellen	Suggadinbach	39,3	Abl.	- 12,6		Vergaldnerbach	Ill	1964				
				Abl.	- 8,3		Valzifenzbach		1964				
				Abl.		- 20,9	Suggadingebiet		1964				
5	Vandans (VIW)	Ill	511,5	Zul.	+10,1		Bieltalbach	Ill	1938	(1) bis (3)		87,4	1967
6	Lorüns-Aule		535,2	Zul.	+20,2		Kleinvermuntbach (Pumpwerk)		1968	(4) Lünersee	78,3		1959
				Zul.	+35,9		Jambach		1950	(5) Latschau	2,3		1976
				Zul.	+16,9		Larainbach		1953				
				Zul.	+39,3		Fimberbach		1953				
				Zul.	+7,6		Idbach		1969				
				Zul.		+130,0	Trisannagebiet		1969				
				Zul.	+18,2		Rosanna		1967				
				Zul.	+15,6		Fasulbach		1967				
				Zul.		+33,8	Rosannagebiet		1967				
				Zul.	+9,3		Lünersee		1958				
				Zul.	+3,2		Brandner-gletscherabfluß		1958				
				Zul.		+12,5	Alviergebiet		1958				
				Zul.		+176,3	Trisanna-, Rosanna- und Alviergebiet		1969	(1) bis (5)		168,0	1976
				Abl.	- 176,3		Trisanna-, Rosanna- und Alviergebiet		1984				
				Abl.	- 469,4		Ill		1984				
				Abl.	- 27,5		Rellsbach		1984				
				Abl.		- 673,2	Trisanna-, Rosanna-, Alvier- und Illgebiet		1984				
8	Bürs (Brücke L82)	Alvier	72,2	Abl.	- 9,3		Lünersee	Ill	1958				
				Abl.	- 3,2		Brandner-gletscherabfluß		1958				
				Abl.		- 12,5	Alviergebiet		1958				
9	Nenzing	Ill	854,6	Zul.	+130,0		Trisannagebiet	Ill	1969	(1) bis (5)		168,0	1976
				Zul.	+33,8		Rosannagebiet		1967	(6) Spullersee	15,7		1965
				Zul.	+6,2		Lechgebiet		1964				
				Zul.		+170,0	Trisanna-, Rosanna- und Lechgebiet		1969	(1) bis (6)		183,7	1976
				Abl.	- 130,0		Trisannagebiet		1984				
				Abl.	- 33,8		Rosannagebiet		1984				
				Abl.	- 12,5		Alviergebiet		1984				
				Abl.	- 469,4		Illgebiet		1984				
				Abl.	- 27,5		Rellsbach		1984				
				Abl.		- 673,2	Trisanna-, Rosanna- und Illgebiet		1984				
11	Beschling	Ill	1118,6	Zul.	+130,0		Trisannagebiet	Ill	1969	(1) bis (6)		183,7	1976
				Zul.	+33,8		Rosannagebiet		1967	(7) Raggal u. Gstins	2,0		1968
				Zul.	+6,2		Lechgebiet		1964				

Durch Zuleitungen, Ableitungen und Speicherungen in Österreich beeinflusste Messstellen

Beeinflusste Messstellen				Zu- und Ableitungen von bzw. nach benachbarten Einzugsgebieten					Speicherungen über 1 hm³		
Nr.	Pegel	Gewässer	km²	Zul. / Abl.	km² Einzel	km² Summe	von	zu	seit	Speicher	hm³ Einzel	hm³ Summe	seit 1.Vollstau
				Zul.		+170,0	Trisanna-, Rosanna- und Lechgebiet	Ill	1969	(1) bis (7)		185,7	1976
				Abl.	- 673,2		Trisanna-, Rosanna- und Illgebiet		1984				
				Abl.	- 68,2		Menggebiet		1984				
				Abl.		- 741,4	Trisanna-, Rosanna-, Lech- und Illgebiet		1984				
12	Amerlügen	Samina	70,0	Abl.	- 25,5		Saminagebiet	Rhein	1951				
13	Frastanz	Ill	1268,7	Zul.	+130,0		Trisannagebiet	Ill	1969	(1) bis (7)		185,7	1976
14	Gisingen		1281,0	Zul.	+33,8		Rosannagebiet		1967				
				Zul.	+6,2		Lechgebiet		1964				
				Zul.		+170,0	Trisanna-, Rosanna- und Lechgebiet		1969				
				Abl.	- 25,5		Saminagebiet	Rhein	1951				
19	Lustenau (Höchsterbrücke)	Rhein	6110,1	Zul.	+130,0		Trisannagebiet	Ill	1969	(1) bis (7)		185,7	1976
				Zul.	+33,8		Rosannagebiet		1967				
				Zul.	+6,2		Lechgebiet		1964				
				Zul.		+170,0	Trisanna-, Rosanna- und Lechgebiet		1969				
35	Lingenau	Subersach	111,6	Abl.	- 97,6		Subersach	Bregenzerach	1979				
38	Krumbach-Zwing	Weißach	199,3	Abl.	- 89,4		Bolgenach	Bregenzerach	1979				
40	Kennelbach	Bregenzerach	826,3							(8) Bolgenach	8,4		1979
41	Bregenz (Hafen)	Bodensee	10907,0	Zul.		+170,0	Trisanna-, Rosanna- und Lechgebiet	Ill	1969	(1) bis (7) (8) Bolgenach (1) bis (8)	 8,4 	185,7 194,1	1976 1979 1979
45	Lech	Zürsbach	25,2	Abl.	- 1,8		Zürser See	Alfenz	1942				
46	Lech (Tannbergbrücke)	Lech	84,3	Abl.	- 1,8		Zürser See	Alfenz	1942				
47	Steeg		247,9	Abl.	- 1,4		Schützbach Hangkanal		1942				
48	Grießau		459,8	Abl.	- 3,0		Pumpwerk		1964				
				Abl.		- 6,2	Lechgebiet		1964				
51	Lechaschau	Lech	1012,2	Abl.	- 6,2		Lechgebiet	Alfenz	1964				
				Abl.	- 62,0		Rotlech	Lech	1977				
				Abl.	- 13,0		Liegfeistbach		1985				
				Abl.		- 81,2	Lechgebiet	Alfenz u.Lech	1985				
52	Seespitze	Plansee	115,5	Zul.	+62,0		Rotlech	Lech	1977				
				Zul.	+13,0		Liegfeistbach		1985				
				Zul.		+75,0	Lechgebiet		1985				
55	Vils (Lände)	Vils	198,1							(9) Traualpsee	1,6		1965
61	Pertisau (Seepegel)	Achensee	105,5	Abl.	- 105,3		Achensee	Inn	1927	(10)Achensee	70,2		1927
				Abl.	- 29,9		Ampelsbach		1929				
				Abl.	- 11,3		Achenbach (Pumpwerk Achenkirch)		1929				
				Abl.	- 9,1		Unteraubach		1951				
				Abl.	- 62,4		Dürrach und Kesselbach		1951				
				Abl.		- 218,0	Isargebiet		1951				
66	Prutz	Inn	2461,5	Zul.	+107,2		Fagge	Inn	1964	(11)Gepatsch	138,3		1966
				Zul.	+4,7		Rostitzbach		1964				
				Zul.	+11,0		Fissladbach		1964				
				Zul.	+6,6		Watzebach		1964				
				Zul.	+3,9		Madatschbach		1964				
				Zul.	+12,4		Verpeilbach		1964				
				Zul.	+3,9		Gsahlbach		1964				
				Zul.		+149,7	Faggegebiet		1964				
				Zul.	+27,1		Pitze		1964				
				Zul.	+60,6		Taschachbach		1964				
				Zul.		+87,7	Pitzegebiet		1964				
				Zul.		+237,4	Fagge- und Pitzegebiet		1964				
69	St. Anton am Arlberg-Moos	Rosanna	130,6	Abl.	- 18,2		Rosanna	Ill	1967				
70	Strengen		271,3	Abl.	- 15,6		Fasulbach		1967				
				Abl.		- 33,8	Rosannagebiet		1967				
71	Galtür-Au	Trisanna	97,6	Abl.	- 10,1		Bieltalbach	Ill	1938				
				Abl.	- 20,2		Kleinvermuntbach(Pumpwerk Kleinvermunt)		1968				
				Abl.	- 35,9		Jambach		1950				
				Abl.		- 66,2	Trisannagebiet		1968				

Durch Zuleitungen, Ableitungen und Speicherungen in Österreich beeinflusste Messstellen

Beeinflusste Messstellen				Zu- und Ableitungen von bzw. nach benachbarten Einzugsgebieten					Speicherungen über 1 hm³			
Nr.	Pegel	Gewässer	km²	Zul. / Abl.	km² Einzel	km² Summe	von	zu	seit	Speicher	hm³ Einzel	hm³ Summe	seit 1.Vollstau
72	See i. P.	Trisanna	385,4	Abl.	- 66,2		Trisannagebiet	Ill	1968				
				Abl.	- 16,9		Larainbach		1953				
				Abl.	- 39,3		Fimberbach		1953				
				Abl.	- 7,6		Idbach		1969				
				Abl.		- 130,0	Trisannagebiet		1969				
73	Landeck-Bruggen	Sanna	727,0	Abl.	- 130,0		Trisannagebiet	Ill	1969				
				Abl.	- 33,8		Rosannagebiet		1967				
				Abl.		- 163,8	Sannagebiet		1969				
76	Imst (Bahnhof)	Inn	3842,0	Zul.	+278,2		Pitze davon 87,7 über Speicher Gepatsch u. Runserau	Inn	1956	(11)Gepatsch	138,3		1966
				Abl.		- 163,8	Sannagebiet	Ill	1969				
77	St. Leonhard im Pitztal	Pitze	167,4	Abl.	- 27,1		Pitze	Inn	1964				
78	Ritzenried		220,0	Abl.	- 60,6		Taschachbach		1964				
				Abl.		- 87,7	Pitzegebiet		1964				
84	Tumpen	Ötztaler Ache	785,5	Abl.	- 25,8		Hairlachbach	Inn	1980				
87	Brunau	Ötztaler Ache	890,0	Abl.	- 25,8		Hairlachbach	Inn	1980	(12)Längental	3,0		1980
				Abl.	- 27,5		Stuibenbach (Nederbach)		1980	(13)Finstertal	60,0		1981
				Abl.		- 53,3	Ötztaler Ache		1980				
88	Magerbach	Inn	5118,8	Abl.	- 163,8		Sannagebiet	Ill	1969	(11)Gepatsch	138,3		1966
				Abl.	- 53,3		Ötztaler Ache	Inn	1980	(12)Längental	3,0		1980
				Abl.		- 217,1	Ötztaler Achen- und Sannagebiet	Inn u. Ill	1980	(13)Finstertal	60,0		1981
89	Telfs (Fußgängersteg)	Inn	5289,7	Zul.	+29,3		Melach	Inn	1980	(11)Gepatsch	138,3		1966
90	Zirl		5420,2	Zul.	+31,0		Zirmbach		1980	(12)Längental	3,0		1980
				Zul.	+23,7		Alpeiner Bach		1980	(13)Finstertal	60,0		1981
				Zul.		+84,0	Melach und Sillgebiet		1980	(11) bis (13)		201,3	1981
				Abl.		- 163,8	Sannagebiet	Ill	1969				
91	Kniepiß	Melach	52,0	Abl.	- 29,3		Melach	Inn	1980				
92	Koflerkreuz	Zirmbach	64,4	Abl.	- 31,0		Zirmbach	Inn	1980				
93	In der Au	Melach	204,7	Abl.	- 29,3		Mellach	Inn	1980				
				Abl.	- 31,0		Zirmbach		1980				
				Abl.	- 60,3		Melachgebiet		1980				
94	Innsbruck (oberh. Sill)	Inn	5771,6	Zul.	+23,7		Alpeiner Bach	Inn	1980	(11) bis (13)		201,3	1981
				Abl.		- 163,8	Sannagebiet	Ill	1969				
103	Fulpmes	Ruetz	280,9	Abl.	- 23,7		Alpeiner Bach	Inn	1980				
104	Innsbruck-Reichenau	Sill	854,4										
107	Schwaz (Steinbrücke)	Inn	7129,8	Abl.		- 163,8	Sannagebiet	Ill	1969	(11) bis (13)		201,3	1981
108	Jenbach-Rotholz	Inn	7230,7	Zul.	+105,3		Achensee über Achensee:	Inn	1927	(10)Achensee	70,2		1927
										(11)Gepatsch	138,3		1966
				Zul.	+29,9		Ampelsbach		1929	(12)Längental	3,0		1980
				Zul.	+11,3		Achenbach (Pumpwerk Achenkirch)		1929	(13)Finstertal	60,0		1981
				Zul.	+9,1		Unteraubach		1951				
				Zul.	+62,4		Dürrach und Kesselbach		1951	(10) bis (13)		271,5	1981
				Zul.		+218,0	Isargebiet		1951				
				Abl.		- 163,8	Sannagebiet	Ill	1969				
109	Klaushof (Brücke)	Ziller	135,3	Abl.	- 102,4		Ziller	Zemmbach	1977				
				Abl.	- 11,4		Bodenbach		1977				
				Abl.		- 113,8	Zillergebiet		1977				
111	Sausteinaste	Zemmbach	225,0	Abl.	- 142,2		Zemmbach (einschließlich Zamserbach)	Zemmbach	1969				
				Abl.	- 2,5		Igentbach		1969				
				Abl.	- 3,0		Pitzenbach		1970				
				Abl.	- 12,3		Gungglbach		1969				
				Abl.	- 34,5		Floitenbach		1969				
				Abl.		- 194,5	Zemmbachgebiet		1970				
112	Persal	Tuxbach	129,2	Abl.	- 13,3		Tuxbach	Zemmbach	1971				
113	Mayrhofen	Ziller	610,9	Zul.	+6,0		Schönach über Speicher	Ziller	1985	(14)Schlegeis	127,7		1973
115	Zell am Ziller-Zellberg		696,3							(15)Stillupp	6,8		1969
				Zul.	+4,0		Zillergründl: Wimmerbach		1985	(16)Zillergründl	86,0		1986
				Zul.		+10,0	Gerlosgebiet			(14) bis (16)		220,5	1986
116	EW-Gmünd	Gerlosbach	141,0	Zul.	+20,4		Salzach über Speicher	Gerlosbach	1966	(17)Durlaßboden	52,5		1968
117	Rohr		196,8						1967				

Durch Zuleitungen, Ableitungen und Speicherungen in Österreich beeinflusste Messstellen

Beeinflusste Messstellen				Zu- und Ableitungen von bzw. nach benachbarten Einzugsgebieten					Speicherungen über 1 hm³		
Nr.	Pegel	Gewässer	km²	Zul. / Abl.	km² Einzel	km² Summe	von	zu	seit	Speicher	hm³ Einzel	hm³ Summe	seit 1.Vollstau
				Zul.	+10,3		Durlaßboden: Nadernach	Gerlosbach					
				Zul.		+30,7	Salzachgebiet		1967				
				Abl.	- 6,0		Schönach		1986				
				Abl.	- 4,0		Wimmerbach		1986				
				Abl.		- 10,0	Gerlosgebiet	Ziller	1986				
118	Hart im Zillertal	Ziller	1094,7	Zul.		+30,7	Salzachgebiet	Gerlosbach	1967	(14) bis (16)	220,5		1986
										(17)Durlaßboden	52,5		1968
										(14) bis (17)		273,0	1986
119	Brixlegg	Inn	8503,6	Zul.	+218,0		Isargebiet	Inn	1951	(10) bis (13)	271,5		1981
120	Rattenberg		8508,7	Zul.	+30,7		Salzachgebiet	Gerlosbach	1967	(14) bis (17)	273,0		1986
127	Kirchbichl - Bichlwang		9310,0	Zul.		+248,7	Isar- und Salzachgebiet	Inn	1967				
				Abl.		- 163,8	Sannagebiet	Ill	1969	(10) bis (17)		544,5	1986
130	Kaiserwerk	Weißache	94,0	Abl.	- 2,3		Hintersteiner See	Weißache	1905				
131	Kufstein (Bahnhofsbrücke)	Inn	9502,7	Zul.		+248,7	Isar- und Salzachgebiet	Inn	1967	(10) bis (17)	544,5		1986
										(18)Hintersteiner See	1,3		1905
				Abl.		- 163,8	Sannagebiet	Ill	1969	(10) bis (18)		545,8	1986
148	Wald i. Pzg.	Salzach	206,8	Abl.	- 20,4		Salzach	Gerlosbach	1966				
154	Mittersill		582,6	Abl.	- 10,3		Nadernach		1967				
				Abl.		- 30,7	Salzachgebiet		1967				
155	Haidbach	Felber Ache	74,5	Abl.	- 2,3		Amersee	Stubache	1959				
157	Uttendorf	Kraftwerk mit Stubache	127,9	Zul.	+2,3		Amersee	Stubache	1959	(19)Amersee	5,5		1959
							(Felber Ache)			(20)Salzplattensee	1,1		1958
				Zul.	+12,1		Landeggbach (Tauernbach)		1969	(21)Weißsee	16,0		1953
										(22)Tauernmoossee	(21,0) 55,3		1929 1974
				Zul.		+14,4	Felber Ache- und Tauernbachgebiet		1969	(19) bis (22)	77,9		1974
158	Kaprun	Kapruner Ache	88,6	Zul.	+44,4		Möll	Kapruner Ache	1953	(23)Margaritze	3,2		1953
				Zul.	+19,6		Leiterbach (Möllgebiet)		1954	(24)Mooserboden	85,4		1956
				Zul.	+8,3		Käferbäche (Fuscher Ache)		1954	(25)Wasserfallboden	82,8		1951
				Zul.	+8,1		Hirzbach (Fuscher Ache)		1973				
				Zul.		+80,4	Möll- und Fuscher Ache-Gebiet		1973	(23) bis (25)		171,4	1956
160	Bruck (Salzach)	Salzach	1168,7	Zul.	+12,1		Landeggbach (Tauernbach)	Stubache	1969	(19) bis (22)	77,9		1974
				Zul.	+80,4		Möll- und Fuscher Ache-Gebiet	Kapruner Ache	1973	(23) bis (25)	171,4		1956
				Zul.		+92,5	Tauernbach-, Möll- und Fuscher Ache-Gebiet	Salzach	1973				
				Abl.		- 30,7	Salzachgebiet	Gerlosbach	1967	(19) bis (25)		249,3	1974
161	Ferleiten	Fuscher Ache	60,7	Abl.	- 8,3		Käferbäche	Kapruner Ache	1954				
162	Bruck (Fuscher Ache)	Fuscher Ache	161,0	Abl.	- 8,3		Käferbäche	Kapruner Ache	1954				
				Abl.	- 8,1		Hirzbach		1973				
				Abl.		- 16,4	Fuscher Ache-Gebiet		1973				
163	Bucheben	Hüttwinkelache	96,1	Abl.	- 17,0		Hüttwinkelache	Gasteiner Ache	1981				
164	Rauris (Unterland)	Rauriser Ache	242,2	Abl.	- 4,0		Lenzangerbach		1981				
				Abl.		- 21,0	Rauriser Ache-Gebiet		1981				
167	Böckstein (Summenpegel)	Naßfelder Bach m.Werksk.	57,4	Zul.	+17,0		Hüttwinkelache	Gasteiner Ache	1981				
168	Bad Hofgastein	Gasteiner Ache	220,7	Zul.	+4,0		Lenzangerbach		1981				
				Zul.		+21,0	Rauriser Ache-Gebiet		1981				
169	Wallnerau (Pegel)	Salzach	2143,0	Zul.	+12,1		Landeggbach	Stubache	1969	(19) bis (25)		249,3	1974
174	Werfen		2953,2	Zul.	+44,4		Möll	Kapruner Ache	1953	(26)Schwarzach	1,5		1958
180	Golling		3555,7	Zul.	+19,6		Leiterbach		1954				
				Zul.		+76,1	Tauernbach und Möllgebiet	Salzach	1969	(19) bis (26)		250,8	1974
				Abl.		- 30,7	Salzachgebiet	Gerlosbach	1967				

Durch Zuleitungen, Ableitungen und Speicherungen in Österreich beeinflusste Messstellen

Beeinflusste Messstellen				Zu- und Ableitungen von bzw. nach benachbarten Einzugsgebieten					Speicherungen über 1 hm³			
Nr.	Pegel	Gewässer	km²	Zul. / Abl.	km² Einzel	km² Summe	von	zu	seit	Speicher	hm³ Einzel	hm³ Summe	seit 1.Vollstau
184	Adnet	Almbach	180,0							(27)Hintersee	7,5		1932
										(28)Strubklamm	2,5		1924
										(29)Wiestal	7,5		1913
										(27) bis (29)		17,5	1932
186	Salzburg	Salzach	4425,7	Zul.		+76,1	Tauernbach und Möllgebiet	Salzach	1969	(19) bis (26)	250,8		1974
										(27) bis (29)	17,5		1932
				Abl.		- 30,7	Salzachgebiet	Gerlosbach	1967	(19) bis (29)		268,3	1974
196	Weißbach	Saalach	567,5							(30)Dießbach	4,8		1964
199	Unken		857,2										
201	Siezenheim (Summenpegel)	Saalach mit Werkskanälen	1139,1										
203	Oberndorf	Salzach	6120,0	Zul.		+76,1	Tauernbach- und	Salzach	1969	(19) bis (29)	268,3		1974
209	Ach		6690,5	Abl.		- 30,7	Salzachgebiet	Gerlosbach	1967	(30)Dießbach	4,8		1964
										(19) bis (30)		273,1	1974
290	Steeg (Seeausfluß)	Traun	615,2							(31)Vorderer Gosausee	24,7		1912
292	Bad Ischl (Maxquelle)		720,2										
296	Bad Ischl (Giselabrücke)	Ischl	251,8							(32)Schwarzensee	3,2		1908
299	Ebensee	Traun	1223,4							(31)Vorderer Gosausee	24,7		1912
	bis									(32)Schwarzensee	3,2		1908
349	Ebelsberg		3985,0							(31) und (32)		27,9	1912
362	Trautenfels	Enns	1490,3							(33)Großsölk	1,4		1978
										(34)Salza	10,6		1949
										(33) und (34)		12,0	1978
363	Irdning	Donnersbach (Irdningbach)	194,3	Abl.	- 107,9		Donnersbach	Sölk	1980				
365	Liezen (Röthelbrücke)	Enns	2116,2							(33)Großsölk	1,4		1978
	bis									(34)Salza	10,6		1949
368	Gstatterboden		2776,1							(33) und (34)		12,0	1978
379	Jägerberg	Enns	4996,1							(33)Großsölk	1,4		1978
399	Steyr (Ortskai)		5915,4							(34)Salza	10,6		1949
										(35)Wag	1,6		1964
										(33) bis (35)		13,6	1978
427	Erlaufboden (EVN)	Große Erlauf	135,7							(36)Erlaufklause	1,8		1912
	bis												
435	Niederndorf	Erlauf	595,3										
463	Rosenburg (EVN)	Kamp	1150,2							(37)Ottenstein	51,0		1957
466	Stiefern		1493,3							(38)Dobra	20,0		1955
										(37) und (38)		71,0	1957
493	Schwechat (Hallenbad)	Schwechat	1028,9	Zul.			Schwarza Abl.: 1,5m³/s	Schwechat Zul.: 1,5m³/s	1966				
522	Hardegg	Thaya	2382,3							(54)Vranov	153,8		1934
	bis												
526	Alt-Prerau		3587,0										
545	Loipersbach	Schwarza	716,6	Abl.			Schwarza Abl.: 1,5m³/s	Schwechat Zul.: 1,5m³/s	1970				
551	Wiener Neustadt (Bundesstraßenbrücke)	Leitha	1220,6	Abl.			Schwarza Abl.: 1,5m³/s	Schwechat Zul.: 1,5m³/s	1979				
	bis												
565	Nickelsdorf (Kläranlage)		2131,3										
622	Muhr	Mur	75,7							(39)Rotgüldensee	14,9		1991
	bis												
659	Mellach		7295,5										
663	Lieboch	Kainach	756,2							(40)Pack	5,2		1930
										(41)Hierzmann	7,2		1950
										(40) und (41)		12,4	1950
677	Spielfeld	Mur	9480,0							(39)Rotgüldensee	14,9		1991
679	Mureck (Schreibpegel)		9769,9							(40) und (41)	12,4		1950
										(39) bis (41)		27,3	1957
692	Brühl	Isel	518,4	Abl.	- 12,1		Landeggbach	Stubache (Salzach)	1969				
	bis												
700	Oberdrauburg-OWF	Drau	2112,0										
701	Sachsenburg (Brücke)	Drau	2561,4	Abl.	- 12,1		Landeggbach	Salzach	1969				
				Abl.	- 28,7		Gnoppnitzbach	Möll	1959				
				Abl.	- 21,4		Rottensteiner Bach (Graabach)		1959				
				Abl.	- 22,1		Niklaibach		1959				
				Abl.	- 8,4		Gursgenbach		1984				
				Abl.	- 14,4		Kirschenbach		1984				
				Abl.	- 0,4		Tschopbach		1984				
				Abl.		- 107,5	Tauernbach- und Draugebiet	Salzach und Möll	1969				
702	Heiligenblut-OWF	Möll	142,3	Abl.	- 44,4		Möll	Kapruner Ache	1953				
				Abl.	- 19,6		Leiterbach		1954				
				Abl.		- 64,0	Möllgebiet	Salzach	1954				

Durch Zuleitungen, Ableitungen und Speicherungen in Österreich beeinflusste Messstellen

Beeinflusste Messstellen				Zu- und Ableitungen von bzw. nach benachbarten Einzugsgebieten					Speicherungen über 1 hm³		
Nr.	Pegel	Gewässer	km²	Zul. / Abl.	km² Einzel	km² Summe	von	zu	seit	Speicher	hm³ Einzel	hm³ Summe	seit 1.Vollstau
703	Winklern	Möll	412,1	Abl.	- 64,0		Möllgebiet	Salzach Möll	1954				
				Abl.	- 8,2		Guttalbach		1972				
				Abl.	- 4,6		Tauernbach		1972				
				Abl.	- 0,9		Hoferbach		1972				
				Abl.	- 15,0		Gr. Fleissbach		1970				
				Abl.	- 11,5		Kl. Fleissbach		1971				
				Abl.	- 14,3		Gr. Zirknitzbach		1970				
				Abl.	- 11,8		Kl. Zirknitzbach		1970				
				Abl.		- 130,3	Möllgebiet	Salzach und Möll	1972				
704	Flattach	Möll	705,3	Zul.	+8,4		Gursgenbach	Möll	1984	(42)Großsee-Hochwurten	27,6		1980
				Zul.	+14,4		Kirschenbach		1984	(43)Feldsee	1,6		1981
				Zul.	+0,4		Tschopbach		1984	(44)Wurten	2,7		1972
										(45)Oscheniksee	29,7		1979
				Zul.		+23,2	Draugebiet		1984	(42) bis (45)		61,6	1981
				Abl.		- 64,0	Möllgebiet	Salzach	1954				
706	Kolbnitz a. d. Tauernbahn AHP	Möll	1043,8	Zul.		+23,2	Draugebiet	Möll	1984				
				Abl.		- 64,0	Möllgebiet	Salzach	1954	(42) bis (45)		61,6	1981
				Abl.	- 13,1		Zwenberger Bach	Möll	1957				
				Abl.	- 19,7		Riekenbach		1951				
				Abl.	- 42,5		Teuchlbach		1958				
				Abl.		- 75,3	Möllgebiet		1958				
				Abl.		- 139,3	Möllgebiet	Salzach und Möll	1958				
708	Drauhofen	Drau	3674,4	Zul.	+11,3		Lieser	Möll	1977	(42) bis (45)		61,6	1981
							Maltagebiet:			(46)Hochalmsee	4,1		1959
				Zul.	+57,9		Malta (Speicher Kölnbrein und Galgenbichl		1977	(47)Radlsee	2,5		1959
										(48)Kl.Mühl-dorfersee	2,8		1959
				Zul.	+17,2		Beileitung Malta Nord		1977	(49)Gr.Mühl-dorfersee	7,7		1959
				Zul.	+18,2		Beileitung Malta Süd		1977	(50)Kölnbrein	200,0		1979
				Zul.	+24,0		Beileitung Gößbäche		1977	(51)Galgenbichl	4,4		1975
										(52)Gößkar	1,8		1976
				Zul.	+1,7		Radlsee (Liesergebiet)		1958	(42) bis (52)		284,9	1981
				Zul.		+130,3	Malta- und Liesergebiet		1977				
				Abl.	- 12,1		Landeggbach	Salzach	1969				
				Abl.	- 64,0		Möllgebiet		1954				
				Abl.		- 76,1	Tauernbach- und Möllgebiet		1969				
709	Gries	Lieser	56,5	Abl.	- 11,3		Lieser	Möll	1977				
710	Gmünd-OWF		360,1										
712	Pflüglhof	Malta	131,3	Abl.	- 51,3		Malta(Speicher Kölnbrein)	Möll	1977				
				Abl.	- 6,6		Malta(Speicher Galgenbichl)		1977				
							Beileitung Malta Nord:						
				Abl.	- 3,3		Krumpenbach		1977				
				Abl.	- 3,8		Moosbach		1977				
				Abl.	- 1,9		Hint.Mahralmbach		1977				
				Abl.	- 2,1		Vord.Mahralmbach		1977				
				Abl.	- 6,1		Melnikbach		1977				
							Beileitung Malta Süd:						
				Abl.	- 3,6		Findelkarbach		1977				
				Abl.	- 2,2		Hint. Preimlbach		1977				
				Abl.	- 1,3		Vor. Preimlbach		1977				
				Abl.	- 11,1		Hochalmbach		1977				
				Abl.		- 93,3	Maltagebiet		1977				
713	Sandriesen	Malta	266,0	Abl.	- 93,3		Maltagebiet	Möll	1977				
							Beileitung Gößbäche:						
				Abl.	- 10,6		Keesbach(Speicher Gößkar)		1977				
				Abl.	- 2,4		Birkofenbach		1977				
				Abl.	- 4,0		Schönangerbach		1977				
				Abl.	- 1,8		Samerbach		1977				
				Abl.	- 5,2		Ritteralmbach		1977				
				Abl.		- 117,3	Maltagebiet		1977				
717	Spittal (Fasan)	Lieser	1035,5	Abl.	- 11,3		Lieser	Möll	1977				
				Abl.	- 117,3		Maltagebiet		1977				
				Abl.	- 1,7		Radlsee (Liesergebiet)		1958				
				Abl.		- 130,3	Malta- und Liesergebiet		1977				
718	Amlach	Drau	4789,6	Abl.		- 12,1	Landeggbach	Salzach	1969	(42) bis (52)		284,9	1981
753	Pörtschach am Wörther See	Wörther See	162,1							(53)Forstsee	5,0		1937
756	Weinländer	Glanfurt	201,3										
757	Zell	Glan	817,9										

Fußnotenverzeichnis

F0010 in Abstimmung mit d.Hydrometeorolog.Dienst d.Republik Slowenien
F0011 Erhebungen der Vorarlberger Kraftwerke AG
F0014 Erhebungen der VERBUND - Austrian Hydro Power AG
F0051 ausgewertet nach Erhebungen der Vorarlberger Illwerke-AG
F0052 ausgewertet nach Erhebungen der Tiroler Wasserkraftwerke-AG
F0055 ausgewertet nach Erhebungen der Draukraftwerke
F0056 ausgewertet nach Erhebungen der Kärntner Elektrizitäts-AG
F0057 ausgewertet nach Erhebungen des E-Werkes Reutte
F0059 ausgewertet nach Erhebungen d. Vbg. Illwerke-AG u. d. HD Tirol
F0062 ausgewertet nach Erhebungen der EKW und des HD Steiermark
F0064 ausgewertet nach Erhebungen der TU Graz und des HD Steiermark
F0065 ausgewertet nach Erhebungen der EKW u. d. HD Oberösterreich
F0067 nach Pegelschlüsseln der via donau - Öster. Wasserstraßen GmbH
F0068 ausgewertet nach Erhebung der Salzburg AG
F0069 ausgewertet nach Erhebung der Verbund Austrian Hydro Power AG
F0070 ausgewertet nach Wasserständen der OEBB Uttendorf
F0072 ausgewertet nach Erhebung der Verbund Austrian Hydro Power AG
F0073 nach Erhebung der Bayerischen Akademie der Wissenschaften
F0074 ausgewertet nach Erhebung der GKW-GmbH
F0100 siehe Tabelle Überleitungen u. Speicherungen d. Berichtsjahrs
F0101 seit 1943 in der Entnahmestrecke des Rodundwerkes
F0102 seit 1956 in der Entnahmestrecke des Innkraftwerkes Imst
F0103 seit Ende 1984 in der Entnahmestrecke des Walgauwerkes
F0104 Ausleitung oberhalb des Pegels
F0105 Leitha dotiert steuerbar Kleine Leitha
F0106 Wiesgraben wird hauptsächlich steuerbar aus Kl. Leitha dotiert
F0109 Pegel liegt in der Restwasserstrecke
F0110 Wiener Neustädter Kanal dotiert mit bis zu 1,5 m^3/s Schwechat
F0111 von Apr bis Okt Ausleitung aus der Piesting (Versickerung)
F0112 von Apr bis Okt Ausleitung in Tiroler Bach (Versickerung)
F0113 Ausleitung aus der Fischa
F0116 Ausleitung aus der Schwarza
F0117 Ausleitung aus der Leitha
F0118 Kehrbach dotiert mit bis zu 1,5 m^3/s Wiener Neustädter Kanal
F0119 Ausleitung aus der Schwarza und aus der Leitha
F0150 seit 1965 im Staubereich des Inn-KW Passau-Ingling
F0151 seit 1955 im Staubereich des Donau-KW Jochenstein
F0152 seit 1963 im Staubereich des Donau-KW Aschach
F0153 seit 1973 im Staubereich des Donau-KW Ottensheim-Wilhering
F0154 seit 1968 im Staubereich des Donau-KW Wallsee-Mitterkirchen
F0155 seit 1958 im Staubereich des Donau-KW Ybbs-Persenbeug
F0156 seit 1976 im Staubereich des Donau-KW Altenwörth
F0157 seit 1979 im Staubereich des Donau-KW Abwinden-Asten
F0158 seit 1982 im Staubereich des Donau-KW Melk
F0160 seit 1992 im Staubereich des KW Gabcikovo
F0161 durch Hochwasserrückstau der Piesting beeinflusst
F0162 zeitweise im Staubereich einer Wehranlage
F0163 seit 1997 im Staubereich des Donau-KW Freudenau
F0164 durch die Bewirtschaftung von Fischteichen beeinflusst
F0165 durch Hochwasserrückstau der Erlauf beeinflusst
F0167 durch Hochwasserrückstau der Donau beeinflusst
F0168 durch Teichanlagen beeinflusst
F0169 durch Fischrechen beeinflusst
F0170 durch Ausleitung der Subersach beeinflusst
F0172 durch Mühlbach beeinflusst
F0173 durch Biberdamm beeinflusst
F0174 HQ-Werte 1970, 1977, 1985, 1991, 1995, 2002 korrigiert
F0197 durch Kläfferquelle beeinflusst
F0198 durch Trinkwasserkraftwerk beeinflusst
F0199 durch Windverhältnisse beeinflusst
F0200 durch Kraftwerksbetrieb beeinflusst
F0201 zeitweise durch Kraftwerksbetrieb beeinflusst
F0202 durch Kraftwerksrückgabe beeinflusst
F0203 NW und HW durch Spülspitzen und Abstellungen beeinflusst
F0204 NQ und HQ durch Spülspitzen und Abstellungen beeinflusst
F0205 Extremwerte beeinflusst
F0206 Niederwasserextremwerte beeinflusst
F0207 Niederwasser beeinflusst
F0208 Minima durch Abstellungen des KW Untere Sill beeinflusst
F0209 Rückhaltebecken flussaufwärts des Pegels
F0210 durch Seepumpwerk beeinflusst
F0211 durch Seeschleuse beeinflusst
F0212 durch Wehrbetrieb beeinflusst
F0213 durch Marchfeldkanal beeinflusst
F0214 durch Ableitung beeinflusst
F0215 bei Hochwasser durch Ableitung beeinflusst
F0216 vor Einleitung der ARA Wulkaprodersdorf
F0217 nach Einleitung der ARA Wulkaprodersdorf
F0218 nach Einleitung der ARA Eisenstadt
F0219 nach Einleitung der ARA Bocksdorf
F0220 nach Einleitung der ARA Glasing
F0221 nach Einleitung der ARA Wulkaprodersdorf und Eisenstadt
F0222 nach Einleitung der ARA Markersdorf
F0223 durch Schwellbetrieb des Speichers Frein (CS) beeinflusst
F0224 durch Einleitung von Abwasserreinigungsanlagen beeinflusst
F0225 bei Hochwasser durch Rückstau beeinflusst
F0226 durch Wasserentnahme von 125 l/s beeinflusst
F0227 durch Stauhaltung am Erlaufsee beeinflusst
F0228 Hochwasserführung durch Rückhaltebecken beeinflusst
F0248 Werte aufgrund Fliesswechsel unsicher
F0250 durch Pumpbetrieb (Grundwasserentnahme) beeinflusst
F0251 durch Wasserentnahme (Bewässerung) beeinflusst
F0253 Okt bis Dez durch Zuckerrübenkampagne beeinflusst
F0256 Abfluss durch Karstgebiet beeinflusst
F0257 Abfluss durch Versickerungen beeinflusst
F0258 überwiegend durch Quellwasser gespeist
F0260 überwiegend durch Grundwasser gespeist
F0261 durch Trinkwasserentnahme beeinflusst
F0262 durch Versickerung beeinflusst
F0264 durch Staufenseeregulierung beeinflusst
F0265 durch Verkrautung beeinflusst
F0350 geteiltes Profil
F0353 geteiltes Profil, Q ohne Komitatskanal
F0354 geteiltes Profil, Q ohne Leitha
F0356 geteiltes Profil, Q einschl. Nebengerinne
F0357 geteiltes Profil, Q einschl. Nebengerinne (im Mittel 5,2 m^3/s)

F0358 geteiltes Profil, Q einschl. Mühlkanal (11,0 m³/s)
F0359 geteiltes Profil, Q einschl. Mühlkanal (12,0 m³/s)
F0360 Durchflussmessungen erfolgen 1,5 km unterhalb des Pegelprofils
F0400 Summe aus Innkraftwerk Schärding (Tagesmittel, Erhebungen der
F0401 ÖBK-AG), Pegel Ruhstorf/Rott (Tagesmittel) und Resteinzugs-
F0402 gebiet bis zum Pegel Schärding (geschätzte Tagesmittel)
F0403 Summe aus Wels-Lichtenegg/Traun, Tagesmittel und
F0404 Au bei der Traun/Welser Mühlbach, Tagesmittel
F0405 Durchflussermittlung nach Martinsbruck/Inn u.Schalklhof/Schalkl
F0408 Pegelschlüssel sind ab 4500 m³/s nicht durch Messungen belegt
F0410 Messungen um 7 Uhr
F0411 Summe aus Jägerberg/Enns und Pergern/Steyr
F0449 Seefläche 0,26 km²
F0450 Seefläche 45,9 km²
F0451 Seefläche 24,5 km²
F0452 Seefläche 14,2 km²
F0453 Seefläche 13,5 km²
F0454 Seefläche 13,3 km²
F0455 Seefläche 10,6 km²
F0456 Seefläche 8,4 km²
F0457 Seefläche 6,4 km²
F0458 Seefläche 4,9 km²
F0459 Seefläche 4,7 km²
F0461 Seefläche 3,6 km²
F0462 Seefläche 3,5 km²
F0463 Seefläche 2,7 km²
F0465 Seefläche 1,3 km²
F0466 Seefläche 0,9 km²
F0467 Seefläche 0,7 km²
F0468 Seefläche 0,4 km²
F0469 Seefläche 0,08 km²
F0470 Seefläche 19,3 km²
F0471 Seefläche mit Schilfgürtel 276,4 km² (ungar. Gebiet: 52,5 km²)
F0472 Seefläche 1,106 km²
F0473 Seefläche 0,138 km²
F0474 Seefläche 0,251 km²
F0475 Seefläche 0,165 km²
F0478 Seefläche 0,06 km²
F0479 Seefläche 0,29 km²
F0480 Extremwerte durch Wellengang beeinflusst
F0502 Temperatur im Winter durch Dampfkraftwerk Timelkam beeinflusst
F0551 Messstelle 100 m unterhalb der Ortskanaleinmündung
F0554 1977, 1978 und 1979 keine Durchflussdaten
F0600 Extremwerte aus Schreibstreifen des Thermographen
F0603 zeitweise nach Schöpfthermometermessung um 10 Uhr ermittelt
F0605 ausgewiesene Extremwerte sind Tagesmittelwerte
F0606 ausgewiesene Extremwerte sind zeitweise Tagesmittelwerte
F0651 von Jän bis Dez Messungen auch um 14 Uhr
F0652 von Jän bis Dez zeitweise Messungen auch um 14 Uhr
F0658 im Jul, Aug Messungen auch in der Zeit von 17 bis 19 Uhr
F0660 Messungen auch in der Zeit von 15 bis 18 Uhr
F0661 Messungen zu verschiedenen Tageszeiten
F0663 Monatsmittel aus Messungen um 8 Uhr
F0664 Temperatur aus Messungen um 8 Uhr ermittelt
F0700 Temperatur auch aus Beobachtungszeitraum Feb 1897 bis Dez 1905
F0701 vorhanden (vor Beobachtungsbeginn Wasserstand)
F0709 Temperatur auch aus Beob.Zeitr.Jän 1940 bis Dez 1944 vorhanden
F0710 Temperatur auch aus Beob.Zeitr.1968-1972 vorh.(vor Beob.Beg.W)
F0712 HHT 19,0 Grad C am 20. Aug 1943 aus Beobachtungszeitraum
F0713 Jul 1931 bis Dez 1961 (vor Beobachtungsbeginn Wasserstand)
F0714 Temperatur auch aus Beobachtungszeitraum Mai 1898 bis Dez 1950
F0721 nur WT Auswertungen
F0722 Abfluss: Turbinendurchfluss + Überwasser in der Innschleife
F0801 Q nach Erhebungen der Tiroler Wasserkraftwerke-AG
F0802 Q nach Erhebungen der VIW und des HD Tirol
F0803 Q nach Erhebungen des E-Werkes Reutte
F0804 Q nach Erhebungen des Bayerischen Landesamts für Umwelt Hof
F0808 Q in Abstimmung m. d. Hydrometeorolog. Dienst d. Rep. Slowenien
F0811 Q aus InnKW Schärding, Pegel Ruhstorf/Rott und Resteinzugsgeb.
F0812 Q aus Hainburg an der Donau
F0813 Q aus Oberdrauburg
F0814 Q aus Brixlegg
S0001 vom 8. bis 12. Mrz Baggerarbeiten
S0002 vom 16. Mrz bis 5. Apr Aufstau durch Treibgut
S0003 vom 4. Jun bis 22. Nov Aufstau
S0004 vom 1. Okt bis 10. Dez Aufstau am Rechen unterhalb
S0005 vom 24. bis 28. Mai Baggerarbeiten oberhalb
S0006 bis 5. Jän Baggerarbeiten im Rückhaltebecken oberhalb
S0007 ab 10. Okt Rückhaltebecken ausgelassen
S0008 im Mrz und Sep nach ergänzten Daten ermittelt
S0009 am 19. Jun Spitze duch Kaltfont mit Gewittern
S0010 ab 15. Apr Profilsanierung
S0011 im Aug und Sep nach ergänzten Daten ermittelt
S0012 am 19. Jun Spitze durch Kaltfront mit Gewittern
S0013 im Apr, Mai, Jun, Jul, Aug, Sep und Dez n. erg. Daten erm.
S0014 am 4. Aug Spitze durch heftige Unwetter im Defereggental
S0015 zeitweise nach ergänzten Daten ermittelt
S0016 ab Sep durch Entnahmen (Versuchsrinnen) beeinflusst
S0017 vom 31. Jän bis 1. Feb Profilräumung unterhalb
S0018 vom 4. bis 20. Jun und vom 29. Jun bis zum 6. Jul Datenausfall
S0019 vom 6. bis 23. Okt Datenausfall
S0020 vom 28. Mrz bis 3. Apr Bachabkehr
S0021 vom 17. bis 21. Sep Bachabkehr
S0022 vom 14. bis 18. Jän Rückstau durch Donauhochwasser
S0023 vom 4. bis 7. Apr Baggerarbeiten
S0024 im Feb zeitweise Rückstau von Baustelle
S0025 vom 20. Jun bis 28. Aug durch Schilfbewuchs aufgestaut
S0026 vom 20. Jun bis 28. Aug durch Schilfbewuchs beeinflusst
S0027 Verklausungen unterhalb des Pegels
S0028 von 5. bis 22. Feb Aufstau durch Sohlschwelleneinbau
S0029 vom 12. bis 19. Dez Baggerungen unterhalb des Pegelprofils
S0030 ab 24. Nov trocken
S0031 am 1. Jän Pegel 20 Meter flussabwärts verlegt
S0032 am 2. Feb PNP um 3m gesenkt
S0033 bis 30. Apr Hochwasserschutzbaggerungen
S0034 vom Apr bis Dez zeitweise nach ergänzten Daten ermittelt
S0035 am 14. Jän Spitze durch Tauwetter und starke Niederschläge
S0036 ab 15. Jän instabile Sohle

S0037 vom 17. bis 23. Nov Datenausfall
S0038 am 16. Sep 2008 PNP mit 362,05 müA eingemessen
S0039 am 5. Okt Baggerungen im Pegelprofil
S0040 im Jän, Jul, Aug und Okt nach ergänzten Daten ermittelt
S0041 am 11. Okt Spitze durch Niederschläge entlang Alpennordseite
S0042 zeitweise durch Arbeiten am Lengauerwehr beeinflusst
S0043 im Mrz, Apr, Mai Jun, Okt, Nov und Dez n. erg. Daten erm.
S0044 vom 15. bis 22. Okt Bachabkehr
S0045 am 18. Jän und am 23. Feb Einlaufbauwerk gesäubert
S0046 von 3. bis 12. Aug Aufstau durch Verklausung
S0047 vom 30. Nov bis 8. Dez trocken
S0048 bis 19. Jän Profiländerung durch Bauarbeiten
S0049 bis 5. Jul Stationsumbau
S0050 ab Mai durch Bauarbeiten beeinflusst
S0051 im Feb, Mrz, Aug und Dez nach ergänzten Daten ermittelt
S0052 bis 16. Mrz Pegel durch HW zerstört
S0053 im Jän und Feb nach ergänzten Daten ermittelt
S0054 am 1. Sep Unwetter im Bezirk Murau
S0055 im Mai, Jun, Nov und Dez nach ergänzten Daten ermittelt
S0056 ab 6. Dez durch Kraftwerksbetrieb beeinflusst
S0057 im Feb und Okt nach ergänzten Daten ermittelt
S0058 im Juni Spitzen durch mehrere lokale Gewitter
S0059 bis zum Jahrbuch 2010 war PNP mit 297,52 falsch geführt
S0060 vom 16. bis 19. Jul Baggerarbeiten im Profil
S0061 ab 11. Jän Sohleintiefung durch Profilräumung
S0062 vom Sep bis Dez zeitweise nach ergänzten Daten ermittelt
S0063 am 10. Okt Spitze durch Niederschläge entlang Alpennordseite
S0064 HW im Okt durch Rückstau der Isar beeinflusst
S0065 NW im Apr durch Lawine beeinflusst
S0066 NQ im Apr durch Lawine beeinflusst
S0067 im Mai und Okt nach ergänzten Daten ermittelt
S0068 bis 30. Mrz und ab 14. Nov Sonde außer Betrieb
S0069 am 4. Sep Spitze durch starke Niederschläge
S0070 im Jän, Feb und Dez nach ergänzten Daten ermittelt
S0071 bis 24. Feb und vom 17. Dez Sonde außer Betrieb
S0072 im Jän, Okt und Nov nach ergänzten Daten ermittelt
S0073 am 5. Sep Spitze d. starke Niederschläge im EG der Ötztaler Ache
S0074 Gewässername vorher Schmirnbach
S0075 im Aug nach ergänzten Daten ermittelt
S0076 vom 24. bis 27. Mrz Spitzen durch KW-Spülungen
S0077 vom 10. bis 21. Jän durch Bauarbeiten beeinflusst
S0078 ab 4. Aug Sohleintiefung nach Hochwasser
S0079 von Apr bis Okt zeitweise nach ergänzten Daten ermittelt
S0080 am 3. Aug Spitze durch starke Niederschläge
S0081 am 27. und 28. Sep Speicherspülung Gerlos/Gmünd
S0082 im Dez nach ergänzten Daten ermittelt
S0083 im Nov und Dez nach ergänzten Daten ermittelt
S0084 vom 18. Jän bis 4. Apr durch Bauarbeiten beeinflusst
S0085 am 20. Mai Spitze durch heftige Unwetter
S0086 im Jän, Nov und Dez nach ergänzten Daten ermittelt
S0087 vom 28. bis 31. Mrz durch Bauarbeiten beeinflusst
S0088 am 18. Nov Kolkräumung
S0089 ab 12. Dez Datensammlerausfall
S0090 im Mrz, Apr, Okt, Nov und Dez n. erg. Daten ermittelt
S0091 vom 17. bis 27. Jän durch Bauarbeiten beeinflusst
S0092 am 13. Jän Spitze durch Tauwetter und starke Niederschläge
S0093 Gewässerbezeichnung vorher Dorferbach
S0094 im Jän und Nov nach ergänzten Daten ermittelt
S0095 am 14. Jul Spitze durch heftige Unwetter im Virgental
S0096 am 3. Aug Spitze durch heftige Unwetter im Defereggental
S0097 im Jän, Mrz, Apr, Okt, Nov und Dez nach ergänzten Daten ermittelt
S0098 am 15. Jul Spitze durch starke Gewitter
S0099 am 23. Jun Spitze durch starke Niederschläge
S0100 ab 3. Aug Sohlerhöhung nach Hochwasser
S0101 bis 30. Apr und ab 1. Nov Pegel eingewintert
S0102 im Jän, Feb, Mrz, Apr, Nov und Dez n. erg. Daten erm.
S0103 am 30. Jun Unwetter im Bregenzerwald und im Rheintal
S0104 Messstellenname früher Lustenau (Eisenbahnbrücke)
S0105 im Jän, Apr, Mai, Jun, Jul, Aug, Sep u. Dez n. erg. Daten erm.
S0106 am 19. Jun Spitze durch Kaltfront mit Gewitter
S0107 vom 20. Jän bis 10. Feb durch Bauarbeiten beeinflusst
S0108 im Jun und Jul nach ergänzten Daten ermittelt
S0109 am 15. Jän Spitze durch Tauwetter und starke Niederschläge
Z0001 Im Jän,Feb,Dez durch Eis beeinflusst
Z0002 Im Jän,Feb,Dez nach ergänzten Wasserständen ermittelt
Z0004 Im Jän,Feb,Mrz,Dez durch Eis beeinflusst
Z0005 Im Jän,Feb,Mrz,Dez nach ergänzten Wasserständen ermittelt
Z0006 Im Dez nach ergänzten Wasserständen ermittelt
Z0007 Im Jän,Feb durch Eis beeinflusst
Z0009 Im Jän nach ergänzten Wasserständen ermittelt
Z0010 Im Dez durch Eis beeinflusst
Z0011 Im Jän,Feb nach ergänzten Wasserständen ermittelt
Z0012 Im Jän,Feb,Mrz nach ergänzten Wasserständen ermittelt
Z0014 Im Feb durch Eis beeinflusst
Z0016 Im Mrz nach ergänzten Wasserständen ermittelt
Z0017 Im Jän,Feb,Mrz,Nov,Dez durch Eis beeinflusst
Z0023 Im Mai nach ergänzten Wasserständen ermittelt
Z0031 Im Sep,Okt nach ergänzten Wasserständen ermittelt
Z0032 Im Okt,Dez nach ergänzten Wasserständen ermittelt
Z0033 Im Mai,Jun,Jul,Aug,Sep,Okt nach ergänzten Wasserständen erm.
Z0035 Im Jän,Dez durch Eis beeinflusst
Z0037 Im Okt,Nov,Dez nach ergänzten Wasserständen ermittelt
Z0039 Im Feb nach ergänzten Wasserständen ermittelt
Z0041 Im Feb,Mrz durch Eis beeinflusst
Z0045 Im Jän,Feb,Nov,Dez nach ergänzten Wasserständen ermittelt
Z0047 Im Jän durch Eis beeinflusst
Z0048 Im Jän,Feb,Aug,Sep,Okt nach ergänzten Wasserständen ermittelt
Z0051 Im Jän,Feb,Mrz,Okt,Nov,Dez nach ergänzten Wasserständen erm.
Z0052 Im Jän,Feb,Mrz,Apr,Dez nach ergänzten Wasserständen ermittelt
Z0055 Im Okt,Nov nach ergänzten Wasserständen ermittelt
Z0061 Im Sep nach ergänzten Wasserständen ermittelt
Z0067 Im Aug nach ergänzten Wasserständen ermittelt
Z0068 Im Jän,Feb,Mrz,Apr,Mai,Jun,Jul,Nov,Dez n.erg.Wasserständen erm.
Z0069 Im Jän,Feb,Mrz,Jun nach ergänzten Wasserständen ermittelt
Z0075 Im Jän,Feb,Mrz,Jul,Dez nach ergänzten Wasserständen ermittelt
Z0076 Im Aug,Sep,Nov nach ergänzten Wasserständen ermittelt
Z0077 Im Feb,Mrz,Dez nach ergänzten Wasserständen ermittelt
Z0088 Im Jän,Feb,Mrz,Nov,Dez nach ergänzten Wasserständen ermittelt

Z0089 Im Jän,Feb,Mrz,Apr,Mai,Jun,Jul,Aug,Sep,Okt,Nov,Dez n.erg.W.erm.
Z0092 Im Apr,Mai nach ergänzten Wasserständen ermittelt
Z0106 Im Jän,Mrz,Apr,Mai,Jun,Jul,Aug,Sep,Okt,Nov,Dez n.erg.W.erm.
Z0108 Im Jän,Feb,Mrz,Jun,Jul,Aug,Sep,Okt,Nov,Dez n.erg.Wasserst.erm.
Z0115 Im Jän,Feb,Mrz,Sep,Dez nach ergänzten Wasserständen ermittelt
Z0123 Im Jän,Feb,Mrz,Apr,Mai,Jun,Jul,Okt,Nov,Dez n.erg.Wasserst.erm.
Z0126 Im Jän,Feb,Mrz,Apr,Mai,Jun,Jul,Aug,Okt,Nov,Dez n.erg.W.erm.
Z0130 Im Jän,Feb,Mrz,Apr,Mai,Jun,Jul,Aug,Sep,Okt,Nov,Dez WTemp.erg.
Z0137 Im Jän,Feb,Mrz durch Eis beeinflusst
Z0140 Im Jän,Feb,Jul,Dez nach ergänzten Wasserständen ermittelt
Z0143 Im Jän,Feb,Apr nach ergänzten Wasserständen ermittelt
Z0145 Im Apr nach ergänzten Wasserständen ermittelt
Z0148 Im Jän,Feb,Mrz,Okt,Dez nach ergänzten Wasserständen ermittelt
Z0149 Im Jän,Mrz,Apr,Mai,Jun nach ergänzten Wasserständen ermittelt
Z0152 Im Jän,Feb,Mrz,Apr nach ergänzten Wasserständen ermittelt
Z0154 Im Okt nach ergänzten Wasserständen ermittelt
Z0155 Im Jän,Aug nach ergänzten Wasserständen ermittelt
Z0163 Im Jän,Apr,Mai nach ergänzten Wasserständen ermittelt
Z0165 Im Jän,Feb,Aug,Dez nach ergänzten Wasserständen ermittelt
Z0167 Im Jän,Feb,Mrz,Apr,Jun,Jul,Aug,Dez nach erg.Wasserständen erm.
Z0168 Im Dez Wassertemperaturen ergänzt
Z0172 Im Jun,Jul nach ergänzten Wasserständen ermittelt
Z0174 Im Jän,Feb,Mrz,Mai nach ergänzten Wasserständen ermittelt
Z0175 Im Feb,Mrz,Okt nach ergänzten Wasserständen ermittelt
Z0176 Im Mrz,Apr,Nov,Dez nach ergänzten Wasserständen ermittelt
Z0181 Im Jän,Feb,Mrz,Apr,Sep,Okt,Dez nach erg.Wasserständen erm.
Z0183 Im Jul,Aug nach ergänzten Wasserständen ermittelt
Z0187 Im Jän,Feb,Jun nach ergänzten Wasserständen ermittelt
Z0188 Im Jun nach ergänzten Wasserständen ermittelt
Z0189 Im Aug,Sep nach ergänzten Wasserständen ermittelt
Z0191 Im Mai,Jun nach ergänzten Wasserständen ermittelt
Z0197 Im Nov nach ergänzten Wasserständen ermittelt
Z0208 Im Aug,Sep,Okt,Nov nach ergänzten Wasserständen ermittelt
Z0213 Im Jän,Mai,Jun,Okt,Nov,Dez nach ergänzten Wasserständen erm.
Z0215 Im Mai,Okt,Nov nach ergänzten Wasserständen ermittelt
Z0220 Im Jän,Mrz,Mai nach ergänzten Wasserständen ermittelt
Z0236 Im Jän,Okt nach ergänzten Wasserständen ermittelt
Z0237 Im Nov,Dez nach ergänzten Wasserständen ermittelt
Z0242 Im Jän,Nov,Dez nach ergänzten Wasserständen ermittelt
Z0245 Im Jän,Feb,Sep nach ergänzten Wasserständen ermittelt
Z0246 Im Jul nach ergänzten Wasserständen ermittelt
Z0247 Im Jun,Jul,Aug,Sep Wassertemperaturen ergänzt
Z0253 Im Jän,Feb,Okt nach ergänzten Wasserständen ermittelt
Z0254 Im Jän,Feb,Jul nach ergänzten Wasserständen ermittelt
Z0255 Im Jän,Feb,Dez Wassertemperaturen ergänzt
Z0264 Im Jul,Nov nach ergänzten Wasserständen ermittelt
Z0265 Im Jän,Feb,Mrz,Apr,Mai nach ergänzten Wasserständen ermittelt
Z0280 Im Jän Wassertemperaturen ergänzt
Z0283 Im Jän,Feb,Nov durch Eis beeinflusst
Z0290 Im Jän,Feb,Aug nach ergänzten Wasserständen ermittelt
Z0292 Im Mrz Wassertemperaturen ergänzt
Z0295 Im Aug Wassertemperaturen ergänzt
Z0298 Im Sep,Okt Wassertemperaturen ergänzt
Z0302 Im Jän,Feb,Mrz,Sep nach ergänzten Wasserständen ermittelt
Z0312 Im Jän,Feb,Mrz,Mai,Jun,Jul,Aug,Sep,Okt,Nov,Dez n.erg.W.erm.
Z0314 Im Sep Wassertemperaturen ergänzt
Z0321 Im Jul Wassertemperaturen ergänzt
Z0322 Im Jun,Jul Wassertemperaturen ergänzt
Z0325 Im Jän,Nov nach ergänzten Wasserständen ermittelt
Z0328 Im Apr,Mai,Jun Wassertemperaturen ergänzt
Z0341 Im Jän,Feb,Okt,Nov,Dez nach ergänzten Wasserständen ermittelt
Z0342 Im Jän,Feb,Mrz,Jul,Aug,Okt nach ergänzten Wasserständen erm.
Z0345 Im Jän,Feb,Mrz,Apr,Jun,Jul,Aug,Sep,Okt,Nov,Dez n.erg.W.erm.
Z0351 Im Jän,Dez Wassertemperaturen ergänzt
Z0354 Im Jän,Feb,Mrz,Jun,Jul nach ergänzten Wasserständen ermittelt
Z0368 Im Mrz,Apr nach ergänzten Wasserständen ermittelt
Z0378 Im Jun,Nov nach ergänzten Wasserständen ermittelt
Z0386 Im Okt,Dez Wassertemperaturen ergänzt
Z0389 Im Mai Wassertemperaturen ergänzt
Z0403 Im Jän,Feb,Mrz,Apr,Jun,Jul,Aug,Okt,Nov,Dez n.erg.Wasserst.erm.
Z0412 Im Jun Wassertemperaturen ergänzt
Z0413 Im Jun,Sep nach ergänzten Wasserständen ermittelt
Z0416 Im Apr,Mai,Nov nach ergänzten Wasserständen ermittelt
Z0421 Im Nov,Dez Wassertemperaturen ergänzt
Z0425 Im Jän,Feb,Mrz,Apr,Nov,Dez nach ergänzten Wasserständen erm.
Z0429 Im Nov,Dez durch Eis beeinflusst
Z0435 Im Jän,Feb,Mrz,Apr,Mai,Jun,Jul,Aug,Sep,Okt,Dez n.erg.W.erm.
Z0436 Im Jun,Jul,Aug,Sep,Okt nach ergänzten Wasserständen ermittelt
Z0439 Im Nov Wassertemperaturen ergänzt
Z0442 Im Okt,Nov Wassertemperaturen ergänzt
Z0445 Im Feb Wassertemperaturen ergänzt
Z0457 Im Jän,Feb Wassertemperaturen ergänzt
Z0465 Im Mrz,Apr,Dez nach ergänzten Wasserständen ermittelt
Z0489 Im Apr,Mai,Jun,Jul,Aug,Sep,Okt,Nov,Dez n.erg.Wasserständen erm.
Z0492 Im Jän,Feb,Mrz Wassertemperaturen ergänzt
Z0495 Im Jän,Feb,Mai,Jun,Jul,Aug,Sep,Okt,Dez n.erg.Wasserständen erm.
Z0517 Im Jän,Feb,Okt,Nov nach ergänzten Wasserständen ermittelt
Z0539 Im Jän,Okt,Dez nach ergänzten Wasserständen ermittelt
Z0543 Im Mrz,Jun,Jul,Aug,Sep nach ergänzten Wasserständen ermittelt
Z0549 Im Jän,Feb,Mrz,Nov durch Eis beeinflusst
Z0562 Im Jän,Feb,Mrz,Apr,Mai,Jun,Jul,Sep,Okt,Nov,Dez n.erg.W.erm.
Z0564 Im Apr Wassertemperaturen ergänzt
Z0586 Im Feb,Mrz Wassertemperaturen ergänzt
Z0587 Im Jän,Feb,Apr,Nov,Dez nach ergänzten Wasserständen ermittelt
Z0590 Im Jän,Feb,Mrz,Apr,Mai,Okt,Nov,Dez nach erg.Wasserständen erm.
Z0594 Im Jun,Jul,Aug,Sep,Okt,Dez nach ergänzten Wasserständen erm.
Z0598 Im Jän,Feb,Mrz,Aug nach ergänzten Wasserständen ermittelt
Z0600 Im Mai,Jun,Jul nach ergänzten Wasserständen ermittelt
Z0612 Im Jän,Feb,Mrz,Nov,Dez Wassertemperaturen ergänzt
Z0617 Im Jän,Feb,Mai nach ergänzten Wasserständen ermittelt
Z0630 Im Jul,Aug Wassertemperaturen ergänzt
Z0639 Im Jän,Feb,Mrz,Dez Wassertemperaturen ergänzt
Z0650 Im Jän,Feb,Mrz,Aug,Sep nach ergänzten Wasserständen ermittelt
Z0651 Im Jän,Feb,Mrz,Mai,Jun nach ergänzten Wasserständen ermittelt
Z0660 Im Jän,Feb,Mrz,Apr,Aug,Sep,Okt,Nov,Dez n.erg.Wasserständen erm.
Z0669 Im Jän,Apr nach ergänzten Wasserständen ermittelt
Z0673 Im Mai,Jun Wassertemperaturen ergänzt
Z0675 Im Jän,Feb,Mrz,Apr,Mai,Jun,Okt,Nov,Dez n.erg.Wasserständen erm.

Z0687 Im Jul,Aug,Sep,Okt,Nov nach ergänzten Wasserständen ermittelt
Z0696 Im Feb,Okt,Nov,Dez nach ergänzten Wasserständen ermittelt
Z0707 Im Mai,Jun,Jul Wassertemperaturen ergänzt
Z0709 Im Jän,Feb,Mrz,Apr,Mai,Jun nach ergänzten Wasserständen erm.
Z0718 Im Jän,Feb,Mrz,Apr,Mai,Jun,Jul nach erg.Wasserständen erm.
Z0726 Im Jän,Feb,Mrz,Jul,Aug,Okt,Dez nach erg.Wasserständen erm.
Z0728 Im Jän,Feb,Mrz,Apr,Jun,Jul,Aug,Sep nach erg.Wasserständen erm.
Z0734 Im Jän,Okt,Nov,Dez nach ergänzten Wasserständen ermittelt
Z0740 Im Mai,Nov nach ergänzten Wasserständen ermittelt
Z0741 Im Jän,Feb,Mrz,Apr,Mai Wassertemperaturen ergänzt
Z0742 Im Feb,Okt,Nov nach ergänzten Wasserständen ermittelt
Z0743 Im Jän,Jun,Okt nach ergänzten Wasserständen ermittelt
Z0753 Im Mai,Jul,Okt,Nov,Dez nach ergänzten Wasserständen ermittelt
Z0765 Im Jän,Jun,Jul,Aug nach ergänzten Wasserständen ermittelt
Z0770 Im Sep,Okt,Nov,Dez Wassertemperaturen ergänzt
Z0775 Im Jän,Feb,Okt,Dez nach ergänzten Wasserständen ermittelt
Z0783 Im Jän,Feb,Mrz,Apr,Okt,Dez nach ergänzten Wasserständen erm.
Z0785 Im Jän,Jun,Jul nach ergänzten Wasserständen ermittelt
Z0786 Im Okt,Nov,Dez Wassertemperaturen ergänzt
Z0793 Im Sep,Dez Wassertemperaturen ergänzt
Z0809 Im Jän,Feb,Mrz,Jul,Aug nach ergänzten Wasserständen ermittelt
Z0810 Im Jän,Feb,Mrz,Apr,Sep,Okt,Nov,Dez nach erg.Wasserständen erm.
Z0823 Im Apr,Mai,Jun,Jul,Aug,Sep,Okt,Dez nach erg.Wasserständen erm.
Z0827 Im Jän,Feb,Mrz,Apr,Mai,Jun,Aug,Sep,Okt,Nov,Dez n.erg.W.erm.
Z0834 Im Sep,Nov,Dez nach ergänzten Wasserständen ermittelt
Z0835 Im Jän,Feb,Mrz,Apr,Mai,Jun,Jul,Aug nach erg.Wasserständen erm.
Z0840 Im Jän,Sep,Okt,Dez nach ergänzten Wasserständen ermittelt
Z0855 Im Jän,Feb,Mrz,Apr,Mai,Jul,Sep,Okt,Nov,Dez n.erg.Wasserst.erm.
Z0856 Im Jän,Feb,Mrz,Nov nach ergänzten Wasserständen ermittelt
Z0870 Im Jän,Feb,Mrz,Apr,Dez Wassertemperaturen ergänzt
Z0875 Im Feb,Mrz,Dez Wassertemperaturen ergänzt
Z0881 Im Jän,Feb,Mrz,Apr,Mai,Jun,Jul,Aug,Sep,Okt n.erg.Wasserst.erm.
Z0884 Im Jän,Mrz,Apr,Mai,Jul,Aug,Sep,Okt,Nov,Dez n.erg.Wasserst.erm.
Z0889 Im Mrz,Jul nach ergänzten Wasserständen ermittelt
Z0893 Im Jän,Feb,Mrz,Mai,Jun,Nov,Dez nach erg.Wasserständen erm.
Z0894 Im Jän,Feb,Mrz,Apr,Mai,Jun,Aug,Nov,Dez n.erg.Wasserständen erm.
Z0895 Im Feb,Mai,Jun,Jul,Aug,Dez nach ergänzten Wasserständen erm.
Z0898 Im Aug,Sep Wassertemperaturen ergänzt
Z0903 Im Sep,Okt,Nov Wassertemperaturen ergänzt
Z0908 Im Mrz,Apr,Jul Wassertemperaturen ergänzt
Z0913 Im Mrz,Okt,Nov nach ergänzten Wasserständen ermittelt
Z0936 Im Apr,Mai,Jun,Jul Wassertemperaturen ergänzt
Z0941 Im Jän,Apr Wassertemperaturen ergänzt
Z0942 Im Apr,Mai Wassertemperaturen ergänzt
Z0943 Im Mrz,Apr,Mai nach ergänzten Wasserständen ermittelt
Z0944 Im Jän,Feb,Apr,Mai,Jun,Jul,Aug,Okt,Nov,Dez n.erg.Wasserst.erm.
Z0950 Im Jän,Aug Wassertemperaturen ergänzt
Z0953 Im Aug,Sep,Okt,Nov,Dez nach ergänzten Wasserständen ermittelt
Z0955 Im Jän,Feb,Mrz,Apr,Mai,Jun,Jul,Aug,Sep,Okt,Nov,Dez trocken
Z0959 Im Jän,Feb,Mrz,Apr,Mai,Jul,Aug,Sep,Okt,Nov,Dez n.erg.W.erm.
Z0973 Im Jän,Feb,Mai,Jun,Jul,Aug,Sep,Okt,Nov,Dez n.erg.Wasserst.erm.
Z0979 Im Jän,Sep,Okt nach ergänzten Wasserständen ermittelt
Z0985 Im Mrz,Apr,Mai Wassertemperaturen ergänzt
Z1003 Im Aug,Sep,Okt,Nov Wassertemperaturen ergänzt
Z1022 Im Apr,Okt,Nov nach ergänzten Wasserständen ermittelt
Z1029 Im Jän,Feb,Mrz,Jun,Okt Wassertemperaturen ergänzt
Z1036 Im Jän,Mrz,Apr,Jul,Aug,Sep,Okt,Nov,Dez n.erg.Wasserständen erm.
Z1039 Im Jän,Feb,Mai,Jun nach ergänzten Wasserständen ermittelt
Z1040 Im Jän,Feb,Mrz,Apr,Mai,Aug,Okt,Nov,Dez n.erg.Wasserständen erm.
Z1070 Im Jän,Okt,Nov nach ergänzten Wasserständen ermittelt
Z1081 Im Jän,Feb,Mrz,Aug,Okt,Nov,Dez nach erg.Wasserständen erm.
Z1084 Im Jän,Okt,Nov Wassertemperaturen ergänzt
Z1087 Im Jän,Feb,Mrz,Sep,Okt,Nov,Dez nach erg.Wasserständen erm.
Z1089 Im Jän,Mrz Wassertemperaturen ergänzt
Z1090 Im Jän,Feb,Mrz,Apr,Mai,Aug nach ergänzten Wasserständen erm.
Z1094 Im Jän,Aug,Sep,Okt,Nov,Dez nach ergänzten Wasserständen erm.
Z1112 Im Jän,Jul Wassertemperaturen ergänzt
Z1118 Im Jän,Mrz,Apr,Mai,Jun,Jul,Aug,Sep,Okt,Nov,Dez Wassertemp.erg.
Z1140 Im Jän,Feb,Mrz,Apr,Mai,Jun,Jul,Aug,Okt,Nov,Dez Wassertemp.erg.
Z1225 Im Jän,Feb,Jun,Jul,Aug nach ergänzten Wasserständen ermittelt
Z1233 Im Mrz,Apr,Okt nach ergänzten Wasserständen ermittelt
Z1236 Im Apr,Nov,Dez Wassertemperaturen ergänzt
Z1252 Im Jän,Feb,Mrz,Apr,Mai,Jun,Jul,Aug,Sep Wassertemperaturen erg.
Z1266 Im Jän,Feb,Mrz,Apr,Mai,Jun,Okt nach erg.Wasserständen erm.
Z1272 Im Jän,Feb,Mrz,Apr,Mai,Jul,Dez nach erg.Wasserständen erm.
Z1290 Im Feb,Mrz,Apr,Mai,Jun,Dez nach ergänzten Wasserständen erm.
Z1304 Im Jän,Feb,Mai,Jun,Jul,Sep,Okt,Nov,Dez n.erg.Wasserständen erm.
Z1309 Im Apr,Jul Wassertemperaturen ergänzt
Z1313 Im Jän,Feb,Mrz,Okt nach ergänzten Wasserständen ermittelt
Z1320 Im Jul,Aug,Sep,Okt Wassertemperaturen ergänzt
Z1373 Im Jän,Feb,Mrz,Apr,Mai,Sep,Okt,Nov,Dez n.erg.Wasserständen erm.
Z1374 Im Apr,Okt nach ergänzten Wasserständen ermittelt
Z1383 Im Jun,Jul,Aug,Sep,Dez Wassertemperaturen ergänzt
Z1386 Im Aug,Nov nach ergänzten Wasserständen ermittelt
Z1406 Im Aug,Okt,Dez nach ergänzten Wasserständen ermittelt
Z1496 Im Jän,Feb,Mrz,Apr,Sep,Nov,Dez nach erg.Wasserständen erm.
Z1529 Im Jän,Apr,Mai,Nov,Dez nach ergänzten Wasserständen ermittelt
Z1595 Im Jän,Feb,Mrz,Okt,Nov,Dez Wassertemperaturen ergänzt
Z1655 Im Jän,Feb,Mrz,Sep,Okt nach ergänzten Wasserständen ermittelt
Z1717 Im Jän,Okt Wassertemperaturen ergänzt
Z1729 Im Jän,Mrz,Mai,Jun,Jul,Aug,Sep,Okt,Nov,Dez Wassertemp.erg.
Z1749 Im Jun,Okt Wassertemperaturen ergänzt
Z1848 Im Mrz,Apr,Aug,Sep,Okt,Nov,Dez nach erg.Wasserständen erm.
Z1850 Im Mrz,Apr,Jul,Aug nach ergänzten Wasserständen ermittelt
Z1879 Im Jän,Mrz,Nov Wassertemperaturen ergänzt
Z1958 Im Jun,Nov,Dez Wassertemperaturen ergänzt
Z2008 Im Jän,Feb,Mrz,Apr,Mai,Jul,Aug,Sep,Okt Wassertemperaturen erg.
Z2025 Im Jän,Feb,Jun,Okt,Dez nach ergänzten Wasserständen ermittelt
Z2028 Im Jän,Aug,Sep Wassertemperaturen ergänzt
Z2064 Im Jän,Feb,Mrz,Mai,Jun,Jul nach ergänzten Wasserständen erm.
Z2069 Im Jän,Feb,Mrz,Apr,Mai,Jun,Sep,Okt nach erg.Wasserständen erm.
Z2107 Im Jun,Aug,Dez nach ergänzten Wasserständen ermittelt
Z2110 Im Jän,Feb,Mrz,Apr,Mai,Jun,Aug,Okt,Nov,Dez n.erg.Wasserst.erm.
Z2245 Im Jän,Feb,Mrz,Apr,Mai,Jun,Jul,Aug,Okt n.erg.Wasserständen erm.
Z2257 Im Jän,Feb,Jun,Jul,Aug,Okt,Nov,Dez nach erg.Wasserständen erm.
Z2293 Im Jän,Feb,Jun,Okt,Nov,Dez nach ergänzten Wasserständen erm.
Z2386 Im Mai,Jun,Okt,Nov,Dez nach ergänzten Wasserständen ermittelt
Z2391 Im Feb,Apr,Mai Wassertemperaturen ergänzt

Z2392 Im Jän,Mai,Aug,Okt nach ergänzten Wasserständen ermittelt
Z2400 Im Mai,Jun,Jul,Aug,Okt,Nov nach ergänzten Wasserständen erm.
Z2411 Im Jän,Feb,Mai,Jun,Jul,Aug,Okt Wassertemperaturen ergänzt
Z2412 Im Apr,Mai,Aug,Sep Wassertemperaturen ergänzt
Z2413 Im Mai,Jun,Aug,Sep,Okt,Nov Wassertemperaturen ergänzt
Z2414 Im Feb,Jun,Jul,Aug,Sep,Okt,Nov nach erg.Wasserständen erm.
Z2415 Im Feb,Mai,Aug,Sep nach ergänzten Wasserständen ermittelt
Z2416 Im Jän,Mai,Aug,Sep,Okt,Nov nach ergänzten Wasserständen erm.
Z2418 Im Feb,Mrz,Apr,Mai,Jun,Okt,Nov Wassertemperaturen ergänzt
Z2420 Im Jän,Mai,Okt,Nov Wassertemperaturen ergänzt
Z2422 Im Apr,Nov,Dez durch Eis beeinflusst
Z2424 Im Jän,Mrz,Aug,Okt,Nov Wassertemperaturen ergänzt
Z2425 Im Jän,Mrz,Aug,Okt,Nov,Dez nach ergänzten Wasserständen erm.
Z2426 Im Feb,Mrz,Jun,Okt,Nov nach ergänzten Wasserständen ermittelt
Z2427 Im Mrz,Apr,Mai,Jun,Okt,Nov Wassertemperaturen ergänzt
Z2428 Im Jän,Mai,Jun,Nov,Dez nach ergänzten Wasserständen ermittelt
Z2429 Im Mrz,Mai,Jun,Jul,Aug,Okt nach ergänzten Wasserständen erm.
Z2430 Im Jän,Jun,Jul,Aug,Okt Wassertemperaturen ergänzt
Z2431 Im Feb,Mai,Okt,Nov,Dez Wassertemperaturen ergänzt
Z2433 Im Mrz,Okt,Nov Wassertemperaturen ergänzt
Z2434 Im Mrz,Mai,Jun,Jul,Aug,Okt,Nov Wassertemperaturen ergänzt
Z2435 Im Jän,Mrz,Mai,Okt,Nov nach ergänzten Wasserständen ermittelt
Z2436 Im Jän,Feb,Apr,Mai,Jun,Okt,Nov Wassertemperaturen ergänzt
Z2437 Im Jän,Feb,Mrz,Mai,Okt Wassertemperaturen ergänzt
Z2438 Im Apr,Mai,Okt,Nov Wassertemperaturen ergänzt
Z2440 Im Aug,Okt,Nov nach ergänzten Wasserständen ermittelt
Z2441 Im Mai,Jun,Okt Wassertemperaturen ergänzt
Z2446 Im Jän,Feb,Mrz,Apr,Mai,Aug,Sep,Okt,Nov,Dez Wassertemp.erg.
Z2456 Im Jän,Feb,Mai,Jun,Jul,Sep,Okt nach erg.Wasserständen erm.
Z2457 Im Feb,Mrz,Aug,Sep,Okt Wassertemperaturen ergänzt
Z2458 Im Jän,Mai,Jun,Jul,Aug,Sep,Okt,Dez nach erg.Wasserständen erm.
Z2460 Im Mrz,Apr,Sep,Okt,Dez Wassertemperaturen ergänzt
Z2462 Im Mrz,Jun,Jul,Aug,Sep,Okt,Nov,Dez Wassertemperaturen ergänzt
Z2464 Im Apr,Mai,Jul,Aug,Okt,Nov Wassertemperaturen ergänzt
Z2465 Im Jul,Sep,Okt,Dez nach ergänzten Wasserständen ermittelt
Z2466 Im Feb,Mrz,Mai,Jun,Jul,Aug,Okt,Nov nach erg.Wasserständen erm.
Z2467 Im Jän,Feb,Apr,Mai,Okt,Nov nach ergänzten Wasserständen erm.
Z2468 Im Mrz,Apr,Mai,Jun,Aug,Sep,Dez nach erg.Wasserständen erm.
Z2469 Im Jän,Apr,Mai,Aug,Nov,Dez nach ergänzten Wasserständen erm.
Z2470 Im Jul,Okt,Nov Wassertemperaturen ergänzt
Z2473 Im Mai,Jun,Nov,Dez Wassertemperaturen ergänzt
Z2475 Im Jän,Feb,Apr,Jun,Dez nach ergänzten Wasserständen ermittelt
Z2477 Im Feb,Mrz,Apr,Mai,Jun,Jul,Aug,Sep,Okt,Dez Wassertemp.erg.
Z2478 Im Jän,Feb,Mrz,Okt,Dez Wassertemperaturen ergänzt
Z2480 Im Jän,Mrz,Apr,Mai,Jun,Jul,Aug,Okt,Nov n.erg.Wasserständen erm.
Z2482 Im Jän,Feb,Apr,Mai,Jul,Aug,Sep,Okt nach erg.Wasserständen erm.
Z2483 Im Jän,Feb,Jun,Aug,Sep,Okt,Dez nach erg.Wasserständen erm.
Z2484 Im Jän,Mrz,Aug,Okt Wassertemperaturen ergänzt
Z2487 Im Jän,Mrz,Aug,Sep nach ergänzten Wasserständen ermittelt
Z2488 Im Jän,Feb,Jul,Sep,Okt,Nov,Dez nach erg.Wasserständen erm.
Z2493 Im Jul,Aug,Dez Wassertemperaturen ergänzt
Z2494 Im Mrz,Mai,Jul,Okt nach ergänzten Wasserständen ermittelt
Z2503 Im Jän,Feb,Jun,Jul,Aug,Sep,Okt,Dez Wassertemperaturen ergänzt
Z2504 Im Jän,Feb,Aug,Dez Wassertemperaturen ergänzt
Z2505 Im Jän,Apr,Sep,Nov nach ergänzten Wasserständen ermittelt

Alphabetisches Verzeichnis der Pegel und Wassertemperaturmessstellen mit Gewässern

Die Zahl ohne Klammer verweist auf die entsprechende Seite im hydrographischen Verzeichnis, die eingeklammerte Zahl gibt die laufende Nummer der Messstelle an.

- A -

3 (177) Abtenau Au
Schwarzbach
3 (209) Ach
Salzach
6 (488) Achau
Aubachkünette
3 (250) Achleiten
Donau
5 (367) Admont (Enns)
Enns
3 (184) Adnet
Almbach
5 (361) Aich
Enns
5 (364) Aigen im Ennstal-Ketten
Gulling
7 (520) Alberndorf
Mährische Thaya
3 (247) Alfersham
Pfudabach
2 (142) Almdorf
Fieberbrunner Ache
4 (332) Almsee
Almsee
7 (526) Alt-Prerau
Thaya
1 (23) Altach (Zippersfeld)
Gillbach
4 (284) Altaussee (Augstbach)
Augstbach
4 (282) Altaussee (Seeklause)
Altausseer See
4 (283) Altaussee (Traun)
Altausseer Traun
5 (355) Altenmarkt im Pongau
Enns
3 (231) Altheim
Mühlheimer Ache
8 (612) Altschlaining
Tauchenbach
1 (12) Amerlügen
Samina
9 (718) Amlach
Drau
8 (604) Anger
Feistritz
7 (533) Angern an der March
March
3 (246) Angsüß
Pfudabach
7 (584) Apetlon Staatsgrenzpunkt (A79)
Neusiedler See
4 (281) Archkogl
Traun
9 (681) Arnbach
Drau
8 (652) Arndorf
Lamingbach
7 (586) Arzberg (Moderbach)
Moderbach
7 (587) Arzberg (Raab)
Raab
4 (280) Asberg
Großer Haselbach
4 (261) Aschach an der Donau (Agentie)
Donau
7 (546) Aspang-Höll
Großer Pestingbach
7 (530) Asparn an der Zaya
Zaya
6 (469) Atzenbrugg (Bundesstraßenbrücke)
Perschling
1 (29) Au
Bregenzerach
4 (335) Au (Mittlere Au)
Laudach
4 (339) Au bei der Traun
Welser Mühlbach
3 (206) Au-St.Georgen bei Salzburg
Moosäche
4 (327) Aurachkirchen
Aurach
9 (683) Ausservillgraten
Winkeltalbach

- B -

6 (508) Bad Deutsch Altenburg (Bauleitung)
Donau
7 (550) Bad Erlach
Pitten
7 (553) Bad Fischau (Thermalbad)
Warme Fischa
4 (291) Bad Goisern
Stambach
2 (168) Bad Hofgastein
Gasteiner Ache
4 (296) Bad Ischl (Giselabrücke)
Ischl
4 (292) Bad Ischl (Maxquelle)
Traun
4 (274) Bad Mühllacken
Pesenbach
7 (534) Bad Pirawarth
Weidenbach
4 (272) Bad Schallerbach
Trattnach
9 (762) Bad St.Leonhard
Lavant
6 (467) Bärndorf
Donau
1 (1) Bangs
Rhein
3 (233) Bauerding
Lochbach
4 (342) Baumgarting
Grünbach
7 (527) Bernhardsthal (Staatsgrenzpunkt IX)
Thaya
1 (33) Bersbuch
Bregenzerach
1 (11) Beschling
Ill
1 (62) Biberwier (Seepegel)
Blindsee
8 (616) Bocksdorf
Strem
2 (166) Böckstein
Naßfelder Bach
2 (167) Böckstein (Summenpegel)
Naßfelder Bach m.Werksk.
6 (468) Böheimkirchen
Perschling
1 (17) Brederis
Ehbach
1 (41) Bregenz (Hafen)
Bodensee
7 (576) Breitenbrunn (Schilfzone)
Neusiedler See
7 (577) Breitenbrunn (Seebad)
Neusiedler See
9 (749) Breitenstein
Wimitz
2 (119) Brixlegg
Inn
2 (162) Bruck (Fuscher Ache)
Fuscher Ache
2 (160) Bruck (Salzach)
Salzach
8 (653) Bruck an der Mur unter Mürz
Mur
2 (126) Bruckhäusl
Brixentaler Ache
9 (745) Brückl
Görtschitz
9 (692) Brühl
Isel
2 (87) Brunau
Ötztaler Ache
2 (163) Bucheben
Hüttwinkelache
1 (8) Bürs (Brücke L82)
Alvier
8 (614) Burg
Pinka

- C -

6 (487) Cholerakapelle
Schwechat

- D -

5 (394) Dandelmühle
Paltenbach
3 (235) Danner
Antiesen
7 (561) Deutsch Brodersdorf (Messseilbahn)
Leitha
7 (562) Deutsch Haslau
Leitha
7 (564) Deutsch-Jahrndorf (Albrechtmühle)
Kleine Leitha
7 (538) Deutsch-Jahrndorf (Neurießäcker)
Wiesgraben
8 (655) Deutschfeistritz
Ubelbach
7 (585) Deutschkreutz
Goldbach
2 (165) Dienten
Dientenbach
3 (248) Diersbach
Diersbach
5 (380) Dietlgut
Steyr
8 (602) Dobersdorf
Lafnitz
9 (714) Döbriach
Rieger Bach
9 (708) Drauhofen
Drau
4 (319) Dürnau
Ager
7 (532) Dürnkrut (Fluss-km 44,33)
March

- E -

2 (116) EW-Gmünd
Gerlosbach
4 (349) Ebelsberg
Traun
4 (299) Ebensee
Traun
4 (302) Ebensee (Landungssteg)
Traunsee
4 (301) Ebensee (Unterlangbath)
Langbathbach
8 (649) Edelsdorf
Stanzbach
4 (263) Edtmühle
Faule Aschach
9 (682) Eggeberg
Villgratenbach
6 (515) Ehrendorf
Lainsitz
1 (63) Ehrwald (Viadukt)
Loisach
2 (128) Einlaufbauwerk
Hintersteiner See
3 (216) Elexlochen
Berndorfer Bach
6 (445) Elsarn
Spitzer Bach
8 (607) Eltendorf (Hackenwiesen)
Lafnitz
6 (512) Engelhartstetten
Rußbach
3 (251) Engelhartszell
Donau
5 (350) Engerwitzdorf
Große Gusen
1 (20) Enz
Dornbirnerach
8 (641) Eppenstein
Granitzenbach
5 (427) Erlaufboden (EVN)
Große Erlauf
3 (208) Ettenau
Salzach

- F -

9 (732) Faak (Bundessportheim)
Faaker See
6 (490) Fahrafeld
Triesting
9 (731) Federaun
Gail
7 (547) Feistritz am Wechsel
Feistritz
8 (593) Feldbach
Raab
2 (161) Ferleiten
Fuscher Ache
6 (505) Fischamend (Rohrbrücke)
Fischa
6 (495) Fischamend (Sporthafen)
Donau
4 (329) Fischerau
Ager
9 (765) Fischering
Lavant
5 (354) Flachau
Enns
9 (704) Flattach
Möll
8 (591) Flöcking
Rabnitzbach
8 (680) Fluttendorf
Gnasbach
5 (358) Forstau
Forstaubach
4 (273) Fraham
Innbach
1 (13) Frastanz
Ill
6 (464) Frauenhofen
Taffa
8 (670) Frauental (Laßnitz)
Laßnitz
8 (671) Frauental (Wildbach)
Wildbach
5 (402) Freistadt (Hafnerzeile)
Feldaist
3 (220) Friedburg
Schwemmbach
4 (334) Friedlmühle
Alm
8 (656) Friesach
Mur
8 (654) Frohnleiten
Mur
2 (103) Fulpmes
Ruetz
2 (83) Fundusalm
Fundusbach
3 (226) Furth (Bundesstraße)
Schwemmbach
6 (449) Furth (Feuerwehrhaus)
Fladnitz
3 (227) Furth (Ort)
Schalchener Brunnbach
3 (257) Furtmühle
Große Mühl
4 (309) Fuschl
Fuschlsee

- G -

1 (71) Galtür-Au
Trisanna
5 (429) Gaming
Gamingbach
1 (3) Gargellen
Suggadinbach
1 (10) Garsella
Lutz

1 (2) Gaschurn (VIW)
Ill
7 (563) Gattendorf (Schleuse)
Kleine Leitha
1 (67) Gepatschalm
Fagge
8 (664) Gerbersdorf
Stiefing
8 (634) Gestüthof
Mur
1 (14) Gisingen
Ill
8 (667) Gleinstätten
Sulm
7 (542) Gloggnitz (Adlerbrücke)
Schwarza
9 (710) Gmünd-OWF
Lieser
4 (303) Gmunden (Esplanade)
Traunsee
3 (180) Golling
Salzach
7 (579) Gols
Golser Kanal
4 (297) Grabenbachbrücke
Rettenbach
9 (738) Grades
Metnitz
1 (54) Grän (Seepegel)
Haldensee-Ausfluß
6 (502) Gramatneusiedl
Jesuitenbach
8 (657) Graz
Mur
8 (658) Graz m. MK
Mur mit Mühlkanal
6 (473) Greifenstein
Donau
5 (423) Greimpersdorf
Ybbs
5 (413) Grein (Schiffsstation)
Donau
9 (709) Gries
Lieser
2 (95) Gries am Brenner (Seepegel)
Brennersee
2 (97) Gries am Brenner (mit UW-Kanal)
Obernberger Seebach
4 (271) Grieskirchen
Trattnach
1 (48) Grießau
Lech
2 (171) Großarl
Großarler Ache
5 (377) Große Klause
Reichramingbach
6 (444) Großsierning
Sierningbach
4 (333) Grünau
Alm
5 (368) Gstatterboden
Enns
8 (669) Gündorf
Saggaubach
8 (618) Güssing (Kulturzentrum)
Strem
9 (739) Guldendorf
Olsabach
9 (758) Gumisch
Gurk
6 (497) Gutenstein (Kirche)
Piesting
5 (370) Gußwerk
Salza

- H -

4 (268) HWR-Becken Leithen (Ausfluß)
Trattnach
2 (152) Habach
Habach
4 (337) Hafeld
Traun
3 (238) Haging
Antiesen
5 (411) Haid
Naarn
2 (155) Haidbach
Felber Ache
6 (509) Hainburg an der Donau
Donau
2 (105) Hall-West
Inn
8 (642) Hammerjäger
Ingeringbach
8 (596) Hammerkastell
Lafnitz
8 (613) Hannersdorf
Tauchenbach
8 (650) Hansenhütte
Thörlbach
1 (27) Hard
Bodensee
7 (522) Hardegg
Thaya
2 (118) Hart im Zillertal
Ziller
3 (258) Hartmannsdorf
Steinerne Mühl
7 (524) Haugsdorf
Pulkau
6 (455) Haxenmühle
Halbach
6 (516) Heidenreichstein (Kleinpertholz)
Romaubach
9 (702) Heiligenblut-OWF
Möll
8 (619) Heiligenbrunn
Strem
6 (492) Hennersdorf
Petersbach
5 (369) Hieflau
Erzbach
9 (686) Hinterbichl
Isel
9 (687) Hinterbichl (Mühle, mit UW-Kanal)
Dorferbach
5 (383) Hinterstoder
Steyr
5 (381) Hinterstoder (Weißenbach)
Weißenbach
9 (740) Hirt
Metnitz
6 (491) Hirtenberg
Triesting
1 (37) Hittisau (VKW)
Bolgenach
8 (662) Hitzendorf
Liebochbach
3 (219) Hocheck (Forsthaus)
Schwemmbach
2 (125) Hörbrunn
Kelchsauer Ache
8 (668) Hörmsdorf
Saggaubach
4 (344) Hörsching (Ort)
Hörschinger Bach
6 (440) Hörsdorf
Mank
4 (310) Hof bei Salzburg
Fuschler (Griesler) Ache
6 (443) Hofstetten (Bad)
Pielach
7 (529) Hohenau an der March (Fluss-km 66,92)
March
6 (453) Hohenberg (Süd)
Unrechttraisen
6 (517) Hoheneich
Braunaubach
1 (24) Hohenems
Emsbach
1 (22) Hoher Steg
Dornbirnerach
6 (474) Hollenstein
Schmida
4 (343) Holzermühle
Sipbach
3 (204) Holzöster
Holzöstersee
9 (693) Hopfgarten i. Def.-Zwenewald
Schwarzach
1 (28) Hopfreben
Bregenzerach
1 (82) Huben
Ötztaler Ache
9 (744) Hüttenberg
Görtschitz

- I -

7 (581) Illmitz (Biologische Station)
Neusiedler See
6 (448) Imbach
Krems
1 (76) Imst (Bahnhof)
Inn
2 (93) In der Au
Melach
5 (395) Innerbreitenau
Krumme Steyrling
9 (689) Innergschlöß
Gschlößbach
2 (94) Innsbruck (oberh. Sill)
Inn
2 (104) Innsbruck-Reichenau
Sill
5 (363) Irdning
Donnersbach (Irdningbach
5 (415) Isperdorf
Isper
3 (187) Itzling
Alterbach

- J -

5 (379) Jägerberg
Enns
4 (300) Jagdschloß Langbathsee
Vorderer Langbathsee
3 (228) Jahrsdorf
Mattig
2 (108) Jenbach-Rotholz
Inn

- K -

1 (36) Kälberweide
Leckenbach
4 (285) Kainisch
Odenseetraun
2 (130) Kaiserwerk
Weißache
1 (65) Kajetansbrücke
Inn
6 (461) Kaltenbrunn
Purzelkamp
4 (317) Kammer
Attersee
8 (643) Kammern im Liesingtal
Liesingbach
8 (651) Kapfenberg-Diemlach
Mürz
2 (158) Kaprun
Kapruner Ache
8 (635) Katsch
Katschbach
7 (558) Katzelsdorf (EVN)
Katzelsdorfer Werkskanal
9 (760) Kaunz
Wölfnitzbach
2 (149) Kees
Obersulzbach
5 (403) Kefermarkt
Feldaist
8 (633) Kendlbruck
Mur
6 (485) Kennedybrücke
Wien
1 (40) Kennelbach
Bregenzerach
9 (752) Keutschach (See)
Keutschacher See
5 (428) Kienberg (Neuhaus)
Große Erlauf
6 (446) Kienstock
Donau
8 (648) Kindtal
Mürz
2 (138) Kirchberg i.T.
Aschauer Ache
2 (127) Kirchbichl - Bichlwang
Inn
4 (345) Kirchdorf an der Krems
Krems
8 (620) Kirchschlag in der Buckl.Welt
Zöbernbach
2 (137) Kitzbühel (Bahnhofsbrücke)
Kitzbüheler Ache
2 (139) Kitzbühel (Seepegel)
Schwarzsee
1 (60) Klamm
Leutascher Ache
5 (393) Klaus an der Pyhrnbahn
Steyr
6 (486) Klausenleopoldsdorf
Schwechat
2 (109) Klaushof (Brücke)
Ziller
1 (7) Klösterle (ÖBB)
Alfenz
6 (477) Klosterneuburg (Prägarten)
Weidlingbach
2 (91) Kniepiß
Melach
5 (384) Kniewas
Steyr
4 (265) Knotzberg
Leitenbach
3 (253) Koblmühle
Kleine Mühl
5 (409) Königswiesen (Ort)
Große Naarn
2 (144) Kössen-Hütte
Großache
2 (92) Koflerkreuz
Zirmbach
9 (706) Kolbnitz a. d. Tauernbahn AHP
Möll
3 (224) Kolming
Schwemmbach
3 (225) Kolming (Pfannenschmiede)
Schwemmbach
6 (476) Korneuburg
Donau
4 (348) Kremsdorf
Krems
4 (346) Kremsmünster (Ort)
Krems
5 (422) Krenstetten
Urlbach
2 (173) Kreuzbergmauth
Fritzbach
2 (147) Krimml
Krimmlerache
2 (102) Krössbach
Ruetz
4 (266) Kropfmühle
Aschach
9 (766) Krottendorf
Lavant
1 (38) Krumbach-Zwing
Weißach
3 (182) Kuchl
Weißenbach
2 (86) Kühtai
Längentalbach
2 (131) Kufstein (Bahnhofsbrücke)
Inn
2 (132) Kufstein (ÖBK)
Sparchenbach

- L -

6 (439) Lachau
Melk
4 (287) Lahn
Hallstätter See
6 (436) Laimbach
Laimbach
3 (215) Laimhausmühle
Mattig
4 (330) Lambach (Traunbrücke)
Traun
1 (73) Landeck-Bruggen
Sanna
1 (74) Landeck-Perjen
Inn

1 (15) Laterns
Frutz
9 (743) Launsdorf
Gurk
1 (26) Lauterach
Dornbirnerach
9 (761) Lavamünd-OWF
Drau
1 (45) Lech
Zürsbach
1 (46) Lech (Tannbergbrücke)
Lech
1 (51) Lechaschau
Lech
8 (676) Leibnitz
Sulm
3 (222) Lengau
Hainbach
3 (223) Lengau (Basisableitung)
Hainbach
3 (192) Lengfelden
Fischach
8 (644) Leoben
Mur
5 (397) Leonstein
Schmiedleitnerbach
6 (513) Leopoldschlag
Maltsch
6 (511) Leopoldsdorf im Marchfelde
Rußbach
8 (629) Lessach
Lessachbach
8 (663) Lieboch
Kainach
9 (697) Lienz
Isel
9 (685) Lienz-Falkensteinsteg
Drau
9 (698) Lienz-Peggetz
Drau
5 (365) Liezen (Röthelbrücke)
Enns
6 (454) Lilienfeld-Marktl
Traisen
3 (232) Lindlau
Moosbach
1 (35) Lingenau
Subersach
4 (279) Linz
Donau
8 (678) Lipsch
Schwarzaubach
1 (42) Lochau
Ruggbach
3 (217) Lochen
Mühlberger Bach
5 (357) Löbenau
Taurach
3 (198) Lofer (Loferbach)
Loferbach
3 (245) Lohstampf
Messenbach
7 (545) Loipersbach
Schwarza
1 (6) Lorüns-Aule
Ill
2 (96) Lueg
Sill
5 (419) Lunz am See (Abfluß)
Seebach (Abfluß)
5 (418) Lunz am See (Seepegel)
Lunzer See
5 (417) Lunz am See (Seestraße)
Ois
1 (25) Lustenau (Hofsteig)
Rheintalbinnenkanal
1 (19) Lustenau (Höchsterbrücke)
Rhein
7 (570) Lutzmannsburg (Weingartenbrücke)
Rabnitz

- M -

8 (632) Madling
Thomatalbach
2 (88) Magerbach
Inn
9 (735) Maitratten
Gurk
9 (705) Mallnitz
Mallnitzbach
3 (234) Mamling
Ach
7 (568) Mannersdorf an der Rabnitz (Hansäcker)
Rabnitz
7 (535) Marchegg (Fluss-km 14,98)
March
9 (724) Maria Luggau (Moos)
Gail
2 (123) Mariathal
Brandenberger Ache
6 (503) Marienthal (Bahnbrücke)
Fischa
8 (597) Markt Allhau (Musserbrücke)
Stögersbach
9 (690) Matreier Tauernhaus
Tauernbach
3 (211) Mattsee (Seepegel)
Niedertrumer See
6 (441) Matzleinsdorf
Melk
8 (626) Mauterndorf
Taurach
5 (401) Mauthausen (Strom-km 2110,98)
Donau
9 (747) Mauthbrücken-OWF
Glan
9 (725) Mauthen
Gail
2 (113) Mayrhofen
Ziller
1 (18) Meiningen (Güfel)
Ehbach
6 (438) Melk (Strom-km 2035,98)
Donau
8 (659) Mellach
Mur
8 (660) Mellach m. MK
Mur mit Mühlkanal
1 (30) Mellau
Bregenzerach
7 (519) Merkengersch
Deutsche Thaya
3 (230) Mettmach
Mettmach
9 (734) Miklauzhof
Vellach
9 (715) Millstatt (See)
Millstätter See
5 (424) Mitterbach (Brücke)
Große Erlauf
7 (588) Mitterdorf an der Raab
Raab
2 (154) Mittersill
Salzach
4 (298) Mitterweißenbach
Mitterweißenbach
6 (489) Mödling
Mödling
9 (741) Mölbling
Gurk
9 (707) Möllbrücke
Möll
7 (583) Mörbisch am See (Zoll)
Neusiedler See
8 (625) Mörtelsdorf
Mur
5 (396) Molln
Krumme Steyrling
4 (307) Mondsee (Armaturenwerk)
Zeller Ache
4 (308) Mondsee (Limnolog.Institut)
Mondsee
3 (188) Moos
Glanbach
6 (501) Moosbrunn (Feuchtland)
Schlauchgraben
8 (615) Moschendorf
Pinka
2 (153) Mühlbach (Pinzgau)
Mühlbach
2 (101) Mühlen
Navisbach
8 (622) Muhr
Mur
8 (679) Mureck (Schreibpegel)
Mur

- N -

1 (75) Nassereith (Wiesenmühle)
Gurglbach
1 (9) Nenzing
Ill
8 (647) Neuberg an der Mürz
Mürz
5 (430) Neubruck
Jeßnitz
9 (727) Neudorf
Gösseringbach
8 (605) Neudorf bei Ilz
Ilzbach
2 (110) Neukaser
Zamserbach
2 (151) Neukirchen
Untersulzbach
8 (594) Neumarkt
Raab
4 (262) Neumarkt im Hausruckkreis
Dürre Aschach
7 (578) Neusiedl am See (Seebad)
Neusiedler See
6 (458) Neustift
Kamp
7 (565) Nickelsdorf (Kläranlage)
Leitha
7 (566) Nickelsdorf (Pötschring)
Komitatskanal
7 (531) Niederabsdorf
Zaya
6 (435) Niederndorf
Erlauf
2 (136) Niederndorf (ÖBK)
Jennbach
4 (264) Niederspaching
Aschach
8 (636) Niederwölz
Wölzerbach
9 (729) Nötsch
Gail
3 (202) Nußdorf
Oichtenbach

- O -

9 (700) Oberdrauburg-OWF
Drau
3 (178) Obergäu
Lammer
1 (81) Obergurgl
Gurgler Ache
3 (252) Oberkappel
Ranna
6 (514) Oberlainsitz
Lainsitz
6 (475) Obermallebarn
Göllersbach
3 (254) Obermühl
Kleine Mühl
3 (203) Oberndorf
Salzach
9 (699) Obernußdorf
Debantbach
7 (569) Oberpullendorf (Fußgeherbrücke)
Stoob
4 (341) Oberschauersberg
Aiterbach
4 (331) Oberschwaig
Schwaiger Bach
4 (286) Obertraun
Traun
3 (212) Obertrum (Seepegel)
Obertrumer See
8 (609) Oberwart (Landeshauptstraße L382)
Pinka
9 (711) Ochsenhütte-Hochalm
Hochalmbach
3 (210) Österlehen
Enknach
2 (85) Oetz-Badeanstalt
Piburger See
5 (420) Opponitz (Mirenau)
Ybbs
6 (506) Orth an der Donau
Donau
7 (574) Oslip
Eisbach
3 (239) Osternach
Osternach
8 (606) Ottendorf
Rittscheinbach

- P -

9 (742) Passering
Silberbach
5 (376) Pechgraben
Pechgraben
7 (557) Peisching
Mühlbach
7 (556) Peisching (Brücke)
Kehrbach
4 (336) Penningersteg
Alm
5 (398) Pergern
Steyr
2 (112) Persal
Tuxbach
1 (61) Pertisau (Seepegel)
Achensee
3 (214) Perwang Strandbad
Grabensee
3 (256) Pfaffetschlag
Klafferbach
4 (267) Pfaffing
Aschach
3 (218) Pfaffstätt
Mattig
5 (405) Pfahnlmühle
Waldaist
9 (712) Pflüglhof
Malta
8 (608) Pinkafeld
Pinka
7 (567) Piringsdorf (Pfarrbrücke)
Rabnitz
4 (328) Pitzenberg
Staiger Bach
1 (68) Platz-Loch
Fagge
5 (374) Platzl
Laussabach
7 (580) Podersdorf am See (Badebucht)
Neusiedler See
8 (599) Pöllau (Prätisbach-II)
Prätisbach
8 (600) Pöllau (Saifenbach)
Saifenbach
8 (639) Pöls
Pöls
9 (753) Pörtschach am Wörther See
Wörther See
5 (382) Polsterlucke
Krumme Steyr
3 (242) Pram
Pram
3 (249) Pramerdorf
Pram
3 (236) Pramet
Oberach
9 (728) Presseggen
Pressegger See
9 (691) Prossegg
Tauernbach
1 (66) Prutz
Inn
2 (100) Puig
Sill
7 (523) Pulkau
Pulkau
6 (484) Purkersdorf
Gablitzbach

- R -

7 (521) Raabs an der Thaya
Thaya
7 (528) Rabensburg
Thaya

9 (684) Rabland
Drau
5 (356) Radstadt (Enns)
Enns
6 (462) Rastenberg
Purzelkamp
2 (120) Rattenberg
Inn
9 (726) Rattendorf
Gail
8 (621) Rattersdorf
Güns
8 (617) Rauchwart
Strem
4 (318) Raudaschlsäge
Ager
2 (164) Rauris (Unterland)
Rauriser Ache
4 (321) Redl
Frankenburger Redl
5 (378) Reichraming
Reichramingbach
6 (504) Reisenberg
Reisenbach
5 (426) Reith
Großer Lassingbach
8 (603) Rettenegg
Feistritz
2 (135) Rettenschöß
Walchentaler Bach
1 (31) Reuthe
Bizauerbach
1 (32) Reuthe (Wehr)
Bregenzerach
3 (237) Ried im Innkreis (Ort)
Rieder Bach
3 (243) Riedau
Pram
1 (78) Ritzenried
Pitze
3 (183) Römerbrücke
Tauglbach
2 (117) Rohr
Gerlosbach
8 (595) Rohrbach an der Lafnitz
Lafnitz
4 (305) Roitham
Traun
6 (465) Rosenburg
Taffa
6 (463) Rosenburg (EVN)
Kamp
4 (277) Rottenegg
Große Rodl
5 (388) Roßleithen
Pießling
5 (389) Roßleithen (Klammstein)
Hinterer Rettenbach
7 (582) Rust (Seebad)
Neusiedler See

- S -

3 (194) Saalfelden
Urslaubach
9 (701) Sachsenburg (Brücke)
Drau
3 (186) Salzburg
Salzach
9 (713) Sandriesen
Malta
2 (111) Sausteinaste
Zemmbach
3 (241) Schärding
Inn
3 (240) Schärding (Schreibpegel)
Inn
4 (326) Schalchham
Ager
1 (64) Schalkhof
Schalklbach
1 (59) Scharnitz (Gießenbach)
Gießenbach
1 (56) Scharnitz (Karwendelbrücke)
Karwendelbach
1 (57) Scharnitz (Weidach)
Isar
5 (431) Scheibbs (Kardinal König Brücke)
Große Erlauf
7 (549) Scheiblingkirchen
Schlattenbach
5 (360) Schladming
Enns
6 (432) Schliefau
Schliefaubach
1 (34) Schönenbach (Hengstig)
Subersach
6 (496) Schranawand
Fischa
1 (4) Schruns (Vonbunweg)
Litz
7 (575) Schützen am Gebirge
Wulka
3 (176) Schwaighofbrücke
Lammer
8 (666) Schwanberg
Schwarze Sulm
1 (21) Schwarzach
Schwarzach
7 (539) Schwarzau im Gebirge (Bundesstraße)
Schwarza
7 (518) Schwarzenau (Süd)
Deutsche Thaya
6 (442) Schwarzenbach a. d. Pielach (Guttenhof)
Pielach
2 (107) Schwaz (Steinbrücke)
Inn
6 (493) Schwechat (Hallenbad)
Schwechat
6 (494) Schwechat (Rathauspark)
Kalter Gang
2 (114) Schwendberg-Aue
Sidanbach
2 (145) Schwendt-Unterbichl
Kohlenbach
5 (406) Schwertberg (Kaolinwerk)
Aist
4 (312) See am Mondsee
Mondsee
4 (313) See am Mondsee (Au)
Seeache
1 (72) See i. P.
Trisanna
9 (716) Seebrücke
Millstätter Seebach
1 (58) Seefeld (Seepegel)
Wildsee
3 (191) Seekirchen (Kläranlage)
Fischach
1 (52) Seespitze
Plansee
5 (366) Selzthal
Paltenbach
6 (470) Siegersdorf
Große Tulln
6 (471) Sieghartskirchen (Steg)
Kleine Tulln
3 (200) Siezenheim
Saalach
3 (201) Siezenheim (Summenpegel)
Saalach mit Werkskanälen
8 (610) Siget in der Wart
Zickenbach
7 (541) Singerin (Höllental)
Schwarza
7 (540) Singerin (Steg)
Naßbach
2 (129) Söll
Stampfangerbach
9 (720) Sonnberg
Tiebelbach
5 (391) Spering
Vorderer Rettenbach
2 (140) Sperten
Aschauer Ache
8 (677) Spielfeld
Mur
5 (385) Spital am Pyhrn
Teichl
9 (717) Spittal (Fasan)
Lieser
9 (694) Spöttling
Kalserbach
9 (695) Spöttling-Taurer
Teischnitzbach
6 (451) St. Aegyd am Neuwalde
Unrechttraisen
6 (452) St. Aegyd am Neuwalde (VOEST)
Unrechttraisen
9 (721) St. Andrä-OWF
Ossiacher See
1 (69) St. Anton am Arlberg-Moos
Rosanna
5 (353) St. Florian bei Linz
Ipfbach
5 (352) St. Georgen an der Gusen (Bad)
Gusen
4 (323) St. Georgen im Attergau
Dürre Ager
2 (98) St. Jodok am Brenner
Valserbach
9 (696) St. Johann im Walde (Brücke)
Isel
2 (141) St. Johann in Tirol
Kitzbüheler Ache
1 (77) St. Leonhard im Pitztal
Pitze
4 (311) St. Lorenz
Griesler Ache
3 (181) St. Nikolaus
Schwarzbach
5 (390) St. Pankraz
Teichl
5 (407) St. Pantaleon (Süd)
Erlabach
8 (645) St. Peter/Freienstein
Vordernberger Bach
3 (197) St. Ulrich am Pillersee (Seepegel)
Pillersee
6 (456) St. Veit an der Gölsen
Gölsen
9 (767) St. Vinzenz (Feistritzbach)
Feistritzbach
9 (768) St. Vinzenz (Schwarzenbach)
Schwarzenbach
8 (628) St.Andrä
Göriachbach
9 (746) St.Georgen
Längsee
8 (637) St.Georgen ob Judenburg
Mur
9 (763) St.Gertraud
Lavant
4 (293) St.Gilgen
Wolfgangsee (Abersee)
9 (764) St.Jakob
Weißenbach
3 (185) St.Leonhard (Summenpegel)
Berchtesgad.Ache m.Almk.
8 (624) St.Michael i. Lg. (Mur)
Mur
8 (590) St.Ruprecht a. d. R. (Raab)
Raab
1 (50) Stanzach
Namlosbach
4 (320) Stauf
Vöckla
1 (47) Steeg
Lech
4 (289) Steeg (Bootshütte)
Hallstätter See
4 (290) Steeg (Seeausfluss)
Traun
9 (755) Stein
Steiner Bach
6 (447) Stein-Krems
Donau
2 (99) Steinach am Brenner
Gschnitzbach
2 (121) Steinberg am Rofan-Außersteinberg
Gründache
2 (122) Steinberg am Rofan-Untersteinberg
Mühlbach
3 (205) Steinwag
Moosache
5 (399) Steyr (Ortskai)
Enns
5 (400) Steyr (Zollamt)
Ramingbach
5 (392) Steyrling
Steyrling
6 (466) Stiefern
Kamp
4 (270) Still
Stillbach
7 (543) Stixenstein (Schloß)
Sierning
3 (221) Straßwalchen
Hainbach
1 (70) Strengen
Rosanna
4 (294) Strobl
St.Wolfgangsee (Abersee)
4 (295) Strobl (Bürglstein)
Ischl
4 (269) Ströttting
Trattnach
2 (156) Stuhlfelden
Stuhlfeldnerbach
5 (412) Sturmmühle
Klambach
1 (16) Sulz
Frutz
2 (150) Sulzau
Obersulzbach

- T -

8 (592) Takern II
Raab
8 (631) Tamsweg (Mur)
Mur
8 (630) Tamsweg (Taurach)
Taurach
1 (53) Tannheim (Seepegel)
Vilsalpsee
6 (500) Tattendorf
Piesting
9 (719) Techendorf
Weißensee
5 (387) Teichlbrücke
Teichl
2 (89) Telfs (Fußgängersteg)
Inn
3 (175) Tenneck
Blühnbach
7 (544) Ternitz (Straßenbrücke)
Sierning
5 (359) Tetter
Unterthaler Bach
3 (259) Teufelmühle
Große Mühl
1 (39) Thal (Martinsbrücke)
Rotach
7 (536) Thebnerstraßl
Donau
4 (304) Theresienthal
Traun
2 (134) Thiersee
Thierseebach
2 (133) Thiersee (Seepegel)
Thiersee
9 (730) Thörl
Gailitz
8 (675) Tillmitsch
Laßnitz
4 (322) Timelkam
Vöckla
4 (324) Timelkam (Fußgängersteg)
Dürre Ager
9 (723) Töbring
Treffner Bach
3 (179) Torren
Torrener Bach
8 (646) Totes Weib
Mürz
7 (573) Trausdorf an der Wulka
Wulka
5 (362) Trautenfels
Enns
9 (733) Tscheppaschlucht
Loiblbach
6 (450) Türnitz Markt
Türnitztraisen
2 (84) Tumpen
Ötztaler Ache

- U -

3 (199) Unken
Saalach
4 (314) Unterach am Attersee
Attersee

9 (759) Unterburg
Klopeiner See
3 (207) Untereching
Pladenbach
7 (589) Unterfladnitz
Weizbach
1 (43) Unterhochsteg
Leiblach
1 (44) Unterhochsteg (Summenpegel)
Leiblach mit Werkskanal
6 (472) Unterkirchbach
Hagenbach
4 (347) Unterrohr
Sulzbach
5 (351) Unterweitersdorf
Kleine Gusen
8 (623) Unterweißburg
Zederhausbach
5 (410) Unterweißenbach
Kleine Naarn
2 (124) Unterwindau
Windauer Ache
9 (722) Urlaken-OWF
Ossiacher Seebach
9 (736) Urschwirtbrücke
Gurk
2 (157) Uttendorf
Kraftwerk mit Stubache
3 (195) Uttenhofen
Leogangbach

- V -

1 (5) Vandans (VIW)
Ill
1 (80) Vent (oberh. Niedertalbach)
Rofenache
1 (79) Vernagt
Vernagtbach
3 (193) Viehhofen
Saalach
9 (754) Viktring
Viktringer Bach
1 (55) Vils (Lände)
Vils
4 (325) Vöcklabruck
Vöckla
8 (661) Voitsberg
Kainach
3 (255) Vorderanger
Große Mühl
1 (49) Vorderhornbach (Brücke)
Hornbach

- W -

2 (172) Wagrain
Kleinarler Ache
9 (688) Waier
Isel
7 (571) Walbersdorf
Wulka
2 (146) Walchsee (Seepegel)
Walchsee
2 (148) Wald i. Pzg.
Salzach
4 (288) Waldbachstrub
Waldbach
5 (414) Waldhausen (Seeausfluß)
Sarmingbach
3 (229) Waldzell
Waldzeller Ache
3 (190) Wallersee
Wallersee
3 (189) Wallersee (Haltestelle)
Wallersee
2 (169) Wallnerau (Pegel)
Salzach
2 (170) Wallnerau (Summenpegel)
Salzach m. KW-Schwarzach
5 (408) Wallsee
Donau
8 (601) Waltersdorf in Oststeiermark
Safenbach
6 (433) Wang
Kleine Erlauf
7 (548) Warth
Pitten
2 (106) Weer
Weerbach
4 (260) Wehrstelle KW Aschach
Donau
5 (372) Weichselboden
Radmerbach (Buchbach)
5 (371) Weichselboden (Lattenpegel)
Salza
9 (756) Weinländer
Glanfurt
6 (437) Weitenegg
Weitenbach
9 (737) Weitensfeld (Ost)
Gurk
5 (404) Weitersfelden
Wald-(Schwarze) Aist
3 (196) Weißbach
Saalach
4 (315) Weißenbach am Attersee
Ausserer Weißenbach
4 (316) Weißenbach am Attersee (Seepegel)
Attersee
8 (627) Weißpriach
Weißpriach
4 (338) Wels-Lichtenegg
Traun
4 (340) Wels-Lichtenegg (Summenstation)
Traun m.Welser Mühlbach
3 (174) Werfen
Salzach
8 (672) Wettmannstätten
Laßnitz
5 (375) Weyer Markt
Gaflenzbach
6 (480) Wien (Brigittenau)
Donaukanal
6 (481) Wien (Heiligenstädter Brücke)
Donaukanal
6 (479) Wien (Kagraner Brücke)
Alte Donau
6 (478) Wien (Nußdorf)
Donau
6 (482) Wien (Schwedenbrücke)
Donaukanal
7 (551) Wiener Neustadt (Bundesstraßenbrücke)
Leitha
7 (559) Wiener Neustadt (Flußbauhof)
Wiener Neustädter Kanal
7 (560) Wiener Neustadt (J. Straußg.)
Kehrbach
7 (555) Wiener Neustadt (Ostende)
Warme Fischa
7 (554) Wiener Neustadt (Reitweg)
Warme Fischa
5 (425) Wienerbruck
Otscherbach
8 (665) Wies
Weiße Sulm
6 (434) Wieselburg (Messegelände)
Kleine Erlauf
8 (673) Wieselsdorf
Stainzbach
5 (373) Wildalpen
Salza
6 (507) Wildungsmauer
Donau
4 (278) Wilhering
Donau
9 (748) Wimitz
Wimitz
5 (386) Windischgarsten
Dambach
6 (457) Windpassing
Traisen
3 (244) Winertsham (Steg)
Pram
9 (703) Winklern
Möll
9 (751) Wölfnitz
Moosburger Bach
6 (499) Wöllersdorf (Ausleitung)
Tiroler Bach
6 (498) Wöllersdorf (Hydro)
Piesting
8 (598) Wörth an der Lafnitz
Lafnitz
2 (143) Wohlmuting
Großache
6 (483) Wolfsgraben
Wolfsgraben
7 (537) Wolfsthal (Strom-km 1874,84)
Donau
6 (510) Wolkersdorf (Rückhaltebecken)
Rußbach
8 (611) Woppendorf
Pinka
7 (572) Wulkaprodersdorf (Bundesstraße B16)
Wulka

- Y -

5 (416) Ybbs an der Donau
Donau
5 (421) Ybbsitz (Obergurhof)
Kleine Ybbs

- Z -

8 (674) Zehndorf
Gleinzbach
9 (757) Zell
Glan
4 (306) Zell am Moos
Zeller See (Irrsee)
2 (159) Zell am See (Seepegel)
Zeller See
2 (115) Zell am Ziller-Zellbergeben
Ziller
3 (213) Zellhof
Grabensee
8 (640) Zeltweg
Mur
7 (552) Zillingdorf
Leitha
2 (90) Zirl
Inn
8 (638) Zistl
Pusterwaldbach
9 (750) Zollfeld
Glan
6 (460) Zwettl (Bahnbrücke)
Kamp
6 (459) Zwettl (Sportplatzbrücke)
Zwettl
4 (275) Zwettl an der Rodl
Große Rodl
4 (276) Zwettl an der Rodl (Gemeindeamt)
Diestlbach
7 (525) Zwingendorf
Pulkau

Alphabetisches Verzeichnis der Gewässer mit Pegeln bzw. Wassertemperaturmessstellen

Die Zahl ohne Klammer verweist auf die entsprechende Seite im hydrographischen Verzeichnis, die eingeklammerte Zahl gibt die laufende Nummer der Messstelle an.

- A -

Ach
3 (234) Mamling
Achensee
1 (61) Pertisau (Seepegel)
Äusserer Weißenbach
4 (315) Weißenbach am Attersee
Ager
4 (319) Dürnau
4 (329) Fischerau
4 (318) Raudaschlsäge
4 (326) Schalchham
Aist
5 (406) Schwertberg (Kaolinwerk)
Aiterbach
4 (341) Oberschauersberg
Alfenz
1 (7) Klösterle (ÖBB)
Alm
4 (334) Friedlmühle
4 (333) Grünau
4 (336) Penningersteg
Almbach
3 (184) Adnet
Almsee
4 (332) Almsee
Altausseer See
4 (282) Altaussee (Seeklause)
Altausseer Traun
4 (283) Altaussee (Traun)
Alte Donau
6 (479) Wien (Kagraner Brücke)
Alterbach
3 (187) Itzling
Alvier
1 (8) Bürs (Brücke L82)
Antiesen
3 (235) Danner
3 (238) Haging
Aschach
4 (266) Kropfmühle
4 (264) Niederspaching
4 (267) Pfaffing
Aschauer Ache
2 (138) Kirchberg i.T.
2 (140) Sperten
Attersee
4 (317) Kammer
4 (314) Unterach am Attersee
4 (316) Weißenbach am Attersee (Seepegel)
Aubachkünette
6 (488) Achau
Augstbach
4 (284) Altaussee (Augstbach)
Aurach
4 (327) Aurachkirchen

- B -

Berchtesgad.Ache m.Almk.
3 (185) St.Leonhard (Summenpegel)
Berndorfer Bach
3 (216) Elexlochen
Bizauerbach
1 (31) Reuthe
Blindsee
1 (62) Biberwier (Seepegel)
Blühnbach
3 (175) Tenneck
Bodensee
1 (41) Bregenz (Hafen)
1 (27) Hard
Bolgenach
1 (37) Hittisau (VKW)
Brandenberger Ache
2 (123) Mariathal
Braunaubach
6 (517) Hoheneich
Bregenzerach
1 (29) Au
1 (33) Bersbuch
1 (28) Hopfreben
1 (40) Kennelbach
1 (30) Mellau
1 (32) Reuthe (Wehr)
Brennersee
2 (95) Gries am Brenner (Seepegel)
Brixentaler Ache
2 (126) Bruckhäusl

- D -

Dambach
5 (386) Windischgarsten
Debantbach
9 (699) Obernußdorf
Deutsche Thaya
7 (519) Merkengersch
7 (518) Schwarzenau (Süd)
Dientenbach
2 (165) Dienten
Diersbach
3 (248) Diersbach
Diestlbach
4 (276) Zwettl an der Rodl (Gemeindeamt)
Donau
3 (250) Achleiten
4 (261) Aschach an der Donau (Agentie)
6 (508) Bad Deutsch Altenburg (Bauleitung)
6 (467) Bärndorf
3 (251) Engelhartszell
6 (495) Fischamend (Sporthafen)
6 (473) Greifenstein
5 (413) Grein (Schiffsstation)
6 (509) Hainburg an der Donau
6 (446) Kienstock
6 (476) Korneuburg
4 (279) Linz
5 (401) Mauthausen (Strom-km 2110,98)
6 (438) Melk (Strom-km 2035,98)
6 (506) Orth an der Donau
6 (447) Stein-Krems
7 (536) Thebnerstraßl
5 (408) Wallsee
4 (260) Wehrstelle KW Aschach
6 (478) Wien (Nußdorf)
6 (507) Wildungsmauer
4 (278) Wilhering
7 (537) Wolfsthal (Strom-km 1874,84)
5 (416) Ybbs an der Donau
Donaukanal
6 (480) Wien (Brigittenau)
6 (481) Wien (Heiligenstädter Brücke)
6 (482) Wien (Schwedenbrücke)
Donnersbach (Irdningbach
5 (363) Irdning
Dorferbach
9 (687) Hinterbichl (Mühle, mit UW-Kanal)
Dornbirnerach
1 (20) Enz
1 (22) Hoher Steg
1 (26) Lauterach
Drau
9 (718) Amlach
9 (681) Arnbach
9 (708) Drauhofen
9 (761) Lavamünd-OWF
9 (685) Lienz-Falkensteinsteg
9 (698) Lienz-Peggetz
9 (700) Oberdrauburg-OWF
9 (684) Rabland
9 (701) Sachsenburg (Brücke)
Dürre Ager
4 (323) St. Georgen im Attergau
4 (324) Timelkam (Fußgängersteg)
Dürre Aschach
4 (262) Neumarkt im Hausruckkreis

- E -

Ehbach
1 (17) Brederis
1 (18) Meiningen (Güfel)
Eisbach
7 (574) Oslip
Emsbach
1 (24) Hohenems
Enknach
3 (210) Österlehen
Enns
5 (367) Admont (Enns)
5 (361) Aich
5 (355) Altenmarkt im Pongau
5 (354) Flachau
5 (368) Gstatterboden
5 (379) Jägerberg
5 (365) Liezen (Röthelbrücke)
5 (356) Radstadt (Enns)
5 (360) Schladming
5 (399) Steyr (Ortskai)
5 (362) Trautenfels
Erlabach
5 (407) St. Pantaleon (Süd)
Erlauf
6 (435) Niederndorf
Erzbach
5 (369) Hieflau

- F -

Faaker See
9 (732) Faak (Bundessportheim)
Fagge
1 (67) Gepatschalm
1 (68) Platz-Loch
Faule Aschach
4 (263) Edtmühle
Feistritz
8 (604) Anger
7 (547) Feistritz am Wechsel
8 (603) Rettenegg
Feistritzbach
9 (767) St. Vinzenz (Feistritzbach)
Felber Ache
2 (155) Haidbach
Feldaist
5 (402) Freistadt (Hafnerzeile)
5 (403) Kefermarkt
Fieberbrunner Ache
2 (142) Almdorf
Fischa
6 (505) Fischamend (Rohrbrücke)
6 (503) Marienthal (Bahnbrücke)
6 (496) Schranawand
Fischach
3 (192) Lengfelden
3 (191) Seekirchen (Kläranlage)
Fladnitz
6 (449) Furth (Feuerwehrhaus)
Forstaubach
5 (358) Forstau
Frankenburger Redl
4 (321) Redl
Fritzbach
2 (173) Kreuzbergmauth
Frutz
1 (15) Laterns
1 (16) Sulz
Fundusbach
2 (83) Fundusalm
Fuscher Ache
2 (162) Bruck (Fuscher Ache)
2 (161) Ferleiten
Fuschler (Griesler) Ache
4 (310) Hof bei Salzburg
Fuschlsee
4 (309) Fuschl

- G -

Gablitzbach
6 (484) Purkersdorf
Gaflenzbach
5 (375) Weyer Markt
Gail
9 (731) Federaun
9 (724) Maria Luggau (Moos)
9 (725) Mauthen
9 (729) Nötsch
9 (726) Rattendorf
Gailitz
9 (730) Thörl
Gamingbach
5 (429) Gaming
Gasteiner Ache
2 (168) Bad Hofgastein
Gerlosbach
2 (116) EW-Gmünd
2 (117) Rohr
Gießenbach
1 (59) Scharnitz (Gießenbach)
Gillbach
1 (23) Altach (Zippersfeld)
Glan
9 (747) Mauthbrücken-OWF
9 (757) Zell
9 (750) Zollfeld
Glanbach
3 (188) Moos
Glanfurt
9 (756) Weinländer
Gleinzbach
8 (674) Zehndorf
Gnasbach
8 (680) Fluttendorf
Göllersbach
6 (475) Obermallebarn
Gölsen
6 (456) St. Veit an der Gölsen
Göriachbach
8 (628) St.Andrä
Görtschitz
9 (745) Brückl
9 (744) Hüttenberg
Gösseringbach
9 (727) Neudorf
Goldbach
7 (585) Deutschkreutz
Golser Kanal
7 (579) Gols
Grabensee
3 (214) Perwang Strandbad
3 (213) Zellhof
Granitzenbach
8 (641) Eppenstein
Griesler Ache
4 (311) St. Lorenz
Großache
2 (144) Kössen-Hütte
2 (143) Wohlmuting
Großarler Ache
2 (171) Großarl
Große Erlauf
5 (427) Erlaufboden (EVN)
5 (428) Kienberg (Neuhaus)
5 (424) Mitterbach (Brücke)
5 (431) Scheibbs (Kardinal König Brücke)
Große Gusen
5 (350) Engerwitzdorf
Große Mühl
3 (257) Furtmühle
3 (259) Teufelmühle
3 (255) Vorderanger
Große Naarn
5 (409) Königswiesen (Ort)
Große Rodl
4 (277) Rottenegg
4 (275) Zwettl an der Rodl
Große Tulln
6 (470) Siegersdorf
Großer Haselbach
4 (280) Asberg
Großer Lassingbach
5 (426) Reith
Großer Pestingbach
7 (546) Aspang-Höll
Grünbach
4 (342) Baumgarting
Grundache
2 (121) Steinberg am Rofan-Außersteinberg
Gschlößbach
9 (689) Innergschlöß

Gschnitzbach
2 (99) Steinach am Brenner
Güns
8 (621) Rattersdorf
Gulling
5 (364) Aigen im Ennstal-Ketten
Gurglbach
1 (75) Nassereith (Wiesenmühle)
Gurgler Ache
1 (81) Obergurgl
Gurk
9 (758) Gumisch
9 (743) Launsdorf
9 (735) Maitratten
9 (741) Mölbling
9 (736) Urschwirtbrücke
9 (737) Weitensfeld (Ost)
Gusen
5 (352) St. Georgen an der Gusen (Bad)

- H -

Habach
2 (152) Habach
Hagenbach
6 (472) Unterkirchbach
Hainbach
3 (222) Lengau
3 (223) Lengau (Basisableitung)
3 (221) Straßwalchen
Halbach
6 (455) Haxenmühle
Haldensee-Ausfluß
1 (54) Grän (Seepegel)
Hallstätter See
4 (287) Lahn
4 (289) Steeg (Bootshütte)
Hinterer Rettenbach
5 (389) Roßleithen (Klammstein)
Hintersteiner See
2 (128) Einlaufbauwerk
Hochalmbach
9 (711) Ochsenhütte-Hochalm
Hörschinger Bach
4 (344) Hörsching (Ort)
Holzöstersee
3 (204) Holzöster
Hornbach
1 (49) Vorderhornbach (Brücke)
Hüttwinkelache
2 (163) Bucheben

- I -

Ill
1 (11) Beschling
1 (13) Frastanz
1 (2) Gaschurn (VIW)
1 (14) Gisingen
1 (6) Lorüns-Aule
1 (9) Nenzing
1 (5) Vandans (VIW)
Ilzbach
8 (605) Neudorf bei Ilz
Ingeringbach
8 (642) Hammerjäger
Inn
2 (119) Brixlegg
2 (105) Hall-West
1 (76) Imst (Bahnhof)
2 (94) Innsbruck (oberh. Sill)
2 (108) Jenbach-Rotholz
1 (65) Kajetansbrücke
2 (127) Kirchbichl - Bichlwang
2 (131) Kufstein (Bahnhofsbrücke)
1 (74) Landeck-Perjen
2 (88) Magerbach
1 (66) Prutz
2 (120) Rattenberg
3 (241) Schärding
3 (240) Schärding (Schreibpegel)
2 (107) Schwaz (Steinbrücke)
2 (89) Telfs (Fußgängersteg)
2 (90) Zirl
Innbach
4 (273) Fraham
Ipfbach
5 (353) St. Florian bei Linz
Isar
1 (57) Scharnitz (Weidach)
Ischl
4 (296) Bad Ischl (Giselabrücke)
4 (295) Strobl (Bürglstein)
Isel
9 (692) Brühl
9 (686) Hinterbichl
9 (697) Lienz
9 (696) St. Johann im Walde (Brücke)
9 (688) Waier
Isper
5 (415) Isperdorf

- J -

Jennbach
2 (136) Niederndorf (ÖBK)
Jesuitenbach
6 (502) Gramatneusiedl
Jeßnitz
5 (430) Neubruck

- K -

Kainach
8 (663) Lieboch
8 (661) Voitsberg
Kalserbach
9 (694) Spöttling
Kalter Gang
6 (494) Schwechat (Rathauspark)
Kamp
6 (458) Neustift
6 (463) Rosenburg (EVN)
6 (466) Stiefern
6 (460) Zwettl (Bahnbrücke)
Kapruner Ache
2 (158) Kaprun
Karwendelbach
1 (56) Scharnitz (Karwendelbrücke)
Katschbach
8 (635) Katsch
Katzelsdorfer Werkskanal
7 (558) Katzelsdorf (EVN)
Kehrbach
7 (556) Peisching (Brücke)
7 (560) Wiener Neustadt (J. Straußg.)
Kelchsauer Ache
2 (125) Hörbrunn
Keutschacher See
9 (752) Keutschach (See)
Kitzbüheler Ache
2 (137) Kitzbühel (Bahnhofsbrücke)
2 (141) St. Johann in Tirol
Klafferbach
3 (256) Pfaffetschlag
Klambach
5 (412) Sturmmühle
Kleinarler Ache
2 (172) Wagrain
Kleine Erlauf
6 (433) Wang
6 (434) Wieselburg (Messegelände)
Kleine Gusen
5 (351) Unterweitersdorf
Kleine Leitha
7 (564) Deutsch-Jahrndorf (Albrechtmühle)
7 (563) Gattendorf (Schleuse)
Kleine Mühl
3 (253) Koblmühle
3 (254) Obermühl
Kleine Naarn
5 (410) Unterweißenbach
Kleine Tulln
6 (471) Sieghartskirchen (Steg)
Kleine Ybbs
5 (421) Ybbsitz (Obergurhof)
Klopeiner See
9 (759) Unterburg
Kohlenbach
2 (145) Schwendt-Unterbichl
Komitatskanal
7 (566) Nickelsdorf (Pötschring)
Kraftwerk mit Stubache
2 (157) Uttendorf
Krems
6 (448) Imbach
4 (345) Kirchdorf an der Krems
4 (348) Kremsdorf
4 (346) Kremsmünster (Ort)
Krimmlerache
2 (147) Krimml
Krumme Steyr
5 (382) Polsterlucke
Krumme Steyrling
5 (395) Innerbreitenau
5 (396) Molln

- L -

Längentalbach
2 (86) Kühtai
Längsee
9 (746) St.Georgen
Lafnitz
8 (602) Dobersdorf
8 (607) Eltendorf (Hackenwiesen)
8 (596) Hammerkastell
8 (595) Rohrbach an der Lafnitz
8 (598) Wörth an der Lafnitz
Laimbach
6 (436) Laimbach
Lainsitz
6 (515) Ehrendorf
6 (514) Oberlainsitz
Lamingbach
8 (652) Arndorf
Lammer
3 (178) Obergäu
3 (176) Schwaighofbrücke
Langbathbach
4 (301) Ebensee (Unterlangbath)
Laudach
4 (335) Au (Mittlere Au)
Laussabach
5 (374) Platzl
Lavant
9 (762) Bad St.Leonhard
9 (765) Fischering
9 (766) Krottendorf
9 (763) St.Gertraud
Laßnitz
8 (670) Frauental (Laßnitz)
8 (675) Tillmitsch
8 (672) Wettmannstätten
Lech
1 (48) Grießau
1 (46) Lech (Tannbergbrücke)
1 (51) Lechaschau
1 (47) Steeg
Leckenbach
1 (36) Kälberweide
Leiblach
1 (43) Unterhochsteg
Leiblach mit Werkskanal
1 (44) Unterhochsteg (Summenpegel)
Leitenbach
4 (265) Knotzberg
Leitha
7 (561) Deutsch Brodersdorf (Messseilbahn)
7 (562) Deutsch Haslau
7 (565) Nickelsdorf (Kläranlage)
7 (551) Wiener Neustadt (Bundesstraßenbrücke)
7 (552) Zillingdorf
Leogangbach
3 (195) Uttenhofen
Lessachbach
8 (629) Lessach
Leutascher Ache
1 (60) Klamm
Liebochbach
8 (662) Hitzendorf
Lieser
9 (710) Gmünd-OWF
9 (709) Gries
9 (717) Spittal (Fasan)
Liesingbach
8 (643) Kammern im Liesingtal
Litz
1 (4) Schruns (Vonbunweg)
Lochbach
3 (233) Bauerding
Loferbach
3 (198) Lofer (Loferbach)
Loiblbach
9 (733) Tscheppaschlucht
Loisach
1 (63) Ehrwald (Viadukt)
Lunzer See
5 (418) Lunz am See (Seepegel)
Lutz
1 (10) Garsella

- M -

Mährische Thaya
7 (520) Alberndorf
Mallnitzbach
9 (705) Mallnitz
Malta
9 (712) Pflüglhof
9 (713) Sandriesen
Maltsch
6 (513) Leopoldschlag
Mank
6 (440) Hörsdorf
March
7 (533) Angern an der March
7 (532) Dürnkrut (Fluss-km 44,33)
7 (529) Hohenau an der March (Fluss-km 66,92)
7 (535) Marchegg (Fluss-km 14,98)
Mattig
3 (228) Jahrsdorf
3 (215) Laimhausmühle
3 (218) Pfaffstätt
Melach
2 (93) In der Au
2 (91) Kniepiß
Melk
6 (439) Lachau
6 (441) Matzleinsdorf
Messenbach
3 (245) Lohstampf
Metnitz
9 (738) Grades
9 (740) Hirt
Mettmach
3 (230) Mettmach
Millstätter See
9 (715) Millstatt (See)
Millstätter Seebach
9 (716) Seebrücke
Mitterweißenbach
4 (298) Mitterweißenbach
Moderbach
7 (586) Arzberg (Moderbach)
Mödling
6 (489) Mödling
Möll
9 (704) Flattach
9 (702) Heiligenblut-OWF
9 (706) Kolbnitz a. d. Tauernbahn AHP
9 (707) Möllbrücke
9 (703) Winklern
Mondsee
4 (308) Mondsee (Limnolog.Institut)
4 (312) See am Mondsee
Moosache
3 (206) Au-St.Georgen bei Salzburg
3 (205) Steinwag
Moosbach
3 (232) Lindlau
Moosburger Bach
9 (751) Wölfnitz
Mühlbach
2 (153) Mühlbach (Pinzgau)
7 (557) Peisching
2 (122) Steinberg am Rofan-Untersteinberg
Mühlberger Bach
3 (217) Lochen
Mühlheimer Ache
3 (231) Altheim
Mürz
8 (651) Kapfenberg-Diemlach
8 (648) Kindtal
8 (647) Neuberg an der Mürz
8 (646) Totes Weib

Mur
8 (653) Bruck an der Mur unter Mürz
8 (656) Friesach
8 (654) Frohnleiten
8 (634) Gestüthof
8 (657) Graz
8 (633) Kendlbruck
8 (644) Leoben
8 (659) Mellach
8 (625) Mörtelsdorf
8 (622) Muhr
8 (679) Mureck (Schreibpegel)
8 (677) Spielfeld
8 (637) St.Georgen ob Judenburg
8 (624) St.Michael i. Lg. (Mur)
8 (631) Tamsweg (Mur)
8 (640) Zeltweg
Mur mit Mühlkanal
8 (658) Graz m. MK
8 (660) Mellach m. MK

- N -

Naarn
5 (411) Haid
Namlosbach
1 (50) Stanzach
Navisbach
2 (101) Mühlen
Naßbach
7 (540) Singerin (Steg)
Naßfelder Bach
2 (166) Böckstein
Naßfelder Bach m.Werksk.
2 (167) Böckstein (Summenpegel)
Neusiedler See
7 (584) Apetlon Staatsgrenzpunkt (A79)
7 (576) Breitenbrunn (Schilfzone)
7 (577) Breitenbrunn (Seebad)
7 (581) Illmitz (Biologische Station)
7 (583) Mörbisch am See (Zoll)
7 (578) Neusiedl am See (Seebad)
7 (580) Podersdorf am See (Badebucht)
7 (582) Rust (Seebad)
Niedertrumer See
3 (211) Mattsee (Seepegel)

- O -

Oberach
3 (236) Pramet
Obernberger Seebach
2 (97) Gries am Brenner (mit UW-Kanal)
Obersulzbach
2 (149) Kees
2 (150) Sulzau
Obertrumer See
3 (212) Obertrum (Seepegel)
Ödenseetraun
4 (285) Kainisch
Ötscherbach
5 (425) Wienerbruck
Ötztaler Ache
2 (87) Brunau
1 (82) Huben
2 (84) Tumpen
Oichtenbach
3 (202) Nußdorf
Ois
5 (417) Lunz am See (Seestraße)
Olsabach
9 (739) Guldendorf
Ossiacher See
9 (721) St. Andrä-OWF
Ossiacher Seebach
9 (722) Urlaken-OWF
Osternach
3 (239) Osternach

- P -

Paltenbach
5 (394) Dandelmühle
5 (366) Selzthal
Pechgraben
5 (376) Pechgraben
Perschling
6 (469) Atzenbrugg (Bundesstraßenbrücke)
6 (468) Böheimkirchen
Pesenbach
4 (274) Bad Mühllacken
Petersbach
6 (492) Hennersdorf
Pfudabach
3 (247) Alfersham
3 (246) Angsüß
Piburger See
2 (85) Oetz-Badeanstalt
Pielach
6 (443) Hofstetten (Bad)
6 (442) Schwarzenbach a. d. Pielach (Guttenhof)
Piesting
6 (497) Gutenstein (Kirche)
6 (500) Tattendorf
6 (498) Wöllersdorf (Hydro)
Pießling
5 (388) Roßleithen
Pillersee
3 (197) St. Ulrich am Pillersee (Seepegel)
Pinka
8 (614) Burg
8 (615) Moschendorf
8 (609) Oberwart (Landeshauptstraße L382)
8 (608) Pinkafeld
8 (611) Woppendorf
Pitten
7 (550) Bad Erlach
7 (548) Warth
Pitze
1 (78) Ritzenried
1 (77) St. Leonhard im Pitztal
Pladenbach
3 (207) Untereching
Plansee
1 (52) Seespitze
Pöls
8 (639) Pöls
Prätisbach
8 (599) Pöllau (Prätisbach-II)
Pram
3 (242) Pram
3 (249) Pramerdorf
3 (243) Riedau
3 (244) Winertsham (Steg)
Pressegger See
9 (728) Presseggen
Pulkau
7 (524) Haugsdorf
7 (523) Pulkau
7 (525) Zwingendorf
Purzelkamp
6 (461) Kaltenbrunn
6 (462) Rastenberg
Pusterwaldbach
8 (638) Zistl

- R -

Raab
7 (587) Arzberg (Raab)
8 (593) Feldbach
7 (588) Mitterdorf an der Raab
8 (594) Neumarkt
8 (590) St.Ruprecht a. d. R. (Raab)
8 (592) Takern II
Rabnitz
7 (570) Lutzmannsburg (Weingartenbrücke)
7 (568) Mannersdorf an der Rabnitz (Hansäcker)
7 (567) Piringsdorf (Pfarrbrücke)
Rabnitzbach
8 (591) Flöcking
Radmerbach (Buchbach)
5 (372) Weichselboden
Ramingbach
5 (400) Steyr (Zollamt)
Ranna
3 (252) Oberkappel
Rauriser Ache
2 (164) Rauris (Unterland)
Reichramingbach
5 (377) Große Klause
5 (378) Reichraming
Reisenbach
6 (504) Reisenberg
Rettenbach
4 (297) Grabenbachbrücke
Rhein
1 (1) Bangs
1 (19) Lustenau (Höchsterbrücke)
Rheintalbinnenkanal
1 (25) Lustenau (Hofsteig)
Rieder Bach
3 (237) Ried im Innkreis (Ort)
Rieger Bach
9 (714) Döbriach
Rittscheinbach
8 (606) Ottendorf
Rofenache
1 (80) Vent (oberh. Niedertalbach)
Romaubach
6 (516) Heidenreichstein (Kleinpertholz)
Rosanna
1 (69) St. Anton am Arlberg-Moos
1 (70) Strengen
Rotach
1 (39) Thal (Martinsbrücke)
Ruetz
2 (103) Fulpmes
2 (102) Krössbach
Ruggbach
1 (42) Lochau
Rußbach
6 (512) Engelhartstetten
6 (511) Leopoldsdorf im Marchfelde
6 (510) Wolkersdorf (Rückhaltebecken)

- S -

Saalach
3 (200) Siezenheim
3 (199) Unken
3 (193) Viehhofen
3 (196) Weißbach
Saalach mit Werkskanälen
3 (201) Siezenheim (Summenpegel)
Safenbach
8 (601) Waltersdorf in Oststeiermark
Saggaubach
8 (669) Gündorf
8 (668) Hörmsdorf
Saifenbach
8 (600) Pöllau (Saifenbach)
Salza
5 (370) Gußwerk
5 (371) Weichselboden (Lattenpegel)
5 (373) Wildalpen
Salzach
3 (209) Ach
2 (160) Bruck (Salzach)
3 (208) Ettenau
3 (180) Golling
2 (154) Mittersill
3 (203) Oberndorf
3 (186) Salzburg
2 (148) Wald i. Pzg.
2 (169) Wallnerau (Pegel)
3 (174) Werfen
Salzach m. KW-Schwarzach
2 (170) Wallnerau (Summenpegel)
Samina
1 (12) Amerlügen
Sanna
1 (73) Landeck-Bruggen
Sarmingbach
5 (414) Waldhausen (Seeausfluß)
Schalchener Brunnbach
3 (227) Furth (Ort)
Schalklbach
1 (64) Schalklhof
Schlattenbach
7 (549) Scheiblingkirchen
Schlauchgraben
6 (501) Moosbrunn (Feuchtland)
Schliefaubach
6 (432) Schliefau
Schmida
6 (474) Hollenstein
Schmiedleitnerbach
5 (397) Leonstein
Schwaiger Bach
4 (331) Oberschwaig
Schwarza
7 (542) Gloggnitz (Adlerbrücke)
7 (545) Loipersbach
7 (539) Schwarzau im Gebirge (Bundesstraße)
7 (541) Singerin (Höllental)
Schwarzach
9 (693) Hopfgarten i. Def.-Zwenewald
1 (21) Schwarzach
Schwarzaubach
8 (678) Lipsch
Schwarzbach
3 (177) Abtenau Au
3 (181) St. Nikolaus
Schwarze Sulm
8 (666) Schwanberg
Schwarzenbach
9 (768) St. Vinzenz (Schwarzenbach)
Schwarzsee
2 (139) Kitzbühel (Seepegel)
Schwechat
6 (487) Cholerakapelle
6 (486) Klausenleopoldsdorf
6 (493) Schwechat (Hallenbad)
Schwemmbach
3 (220) Friedburg
3 (226) Furth (Bundesstraße)
3 (219) Hocheck (Forsthaus)
3 (224) Kolming
3 (225) Kolming (Pfannenschmiede)
Seeache
4 (313) See am Mondsee (Au)
Seebach (Abfluß)
5 (419) Lunz am See (Abfluß)
Sidanbach
2 (114) Schwendberg-Aue
Siernig
7 (543) Stixenstein (Schloß)
7 (544) Ternitz (Straßenbrücke)
Sierningbach
6 (444) Großsierning
Silberbach
9 (742) Passering
Sill
2 (104) Innsbruck-Reichenau
2 (96) Lueg
2 (100) Puig
Sipbach
4 (343) Holzermühle
Sparchenbach
2 (132) Kufstein (ÖBK)
Spitzer Bach
6 (445) Elsarn
St.Wolfgangsee (Abersee)
4 (294) Strobl
Staiger Bach
4 (328) Pitzenberg
Stainzbach
8 (673) Wieselsdorf
Stambach
4 (291) Bad Goisern
Stampfangerbach
2 (129) Söll
Stanzbach
8 (649) Edelsdorf
Steiner Bach
9 (755) Stein
Steinerne Mühl
3 (258) Hartmannsdorf
Steyr
5 (380) Dietlgut
5 (383) Hinterstoder
5 (393) Klaus an der Pyhrnbahn
5 (384) Kniewas
5 (398) Pergern
Steyrling
5 (392) Steyrling
Stiefing
8 (664) Gerbersdorf
Stillbach
4 (270) Still
Stögersbach
8 (597) Markt Allhau (Musserbrücke)
Stoob
7 (569) Oberpullendorf (Fußgeherbrücke)
Strem
8 (616) Bocksdorf
8 (618) Güssing (Kulturzentrum)
8 (619) Heiligenbrunn
8 (617) Rauchwart

Stuhlfeldnerbach
2 (156) Stuhlfelden
Subersach
1 (35) Lingenau
1 (34) Schönenbach (Hengstig)
Suggadinbach
1 (3) Gargellen
Sulm
8 (667) Gleinstätten
8 (676) Leibnitz
Sulzbach
4 (347) Unterrohr

- T -

Taffa
6 (464) Frauenhofen
6 (465) Rosenburg
Tauchenbach
8 (612) Altschlaining
8 (613) Hannersdorf
Tauernbach
9 (690) Matreier Tauernhaus
9 (691) Prossegg
Tauglbach
3 (183) Römerbrücke
Taurach
5 (357) Löbenau
8 (626) Mauterndorf
8 (630) Tamsweg (Taurach)
Teichl
5 (385) Spital am Pyhrn
5 (390) St. Pankraz
5 (387) Teichlbrücke
Teischnitzbach
9 (695) Spöttling-Taurer
Thaya
7 (526) Alt-Prerau
7 (527) Bernhardsthal (Staatsgrenzpunkt IX)
7 (522) Hardegg
7 (521) Raabs an der Thaya
7 (528) Rabensburg
Thiersee
2 (133) Thiersee (Seepegel)
Thierseebach
2 (134) Thiersee
Thörlbach
8 (650) Hansenhütte
Thomatalbach
8 (632) Madling
Tiebelbach
9 (720) Sonnberg
Tiroler Bach
6 (499) Wöllersdorf (Ausleitung)
Torrener Bach
3 (179) Torren
Traisen
6 (454) Lilienfeld-Marktl
6 (457) Windpassing
Trattnach
4 (272) Bad Schallerbach
4 (271) Grieskirchen
4 (268) HWR-Becken Leithen (Ausfluß)
4 (269) Strötting
Traun
4 (281) Archkogl
4 (292) Bad Ischl (Maxquelle)
4 (349) Ebelsberg
4 (299) Ebensee
4 (337) Hafeld
4 (330) Lambach (Traunbrücke)
4 (286) Obertraun
4 (305) Roitham
4 (290) Steeg (Seeausfluss)
4 (304) Theresienthal
4 (338) Wels-Lichtenegg
Traun m.Welser Mühlbach
4 (340) Wels-Lichtenegg (Summenstation)
Traunsee
4 (302) Ebensee (Landungssteg)
4 (303) Gmunden (Esplanade)
Treffner Bach
9 (723) Töbring
Triesting
6 (490) Fahrafeld
6 (491) Hirtenberg
Trisanna
1 (71) Galtür-Au
1 (72) See i. P.
Türnitztraisen
6 (450) Türnitz Markt
Tuxbach
2 (112) Persal

- U -

Übelbach
8 (655) Deutschfeistritz
Unrechttraisen
6 (453) Hohenberg (Süd)
6 (451) St. Aegyd am Neuwalde
6 (452) St. Aegyd am Neuwalde (VOEST)
Untersulzbach
2 (151) Neukirchen
Unterthaler Bach
5 (359) Tetter
Urlbach
5 (422) Krenstetten
Urslaubach
3 (194) Saalfelden

- V -

Valserbach
2 (98) St. Jodok am Brenner
Vellach
9 (734) Miklauzhof
Vernagtbach
1 (79) Vernagt
Viktringer Bach
9 (754) Viktring
Villgratenbach
9 (682) Eggeberg
Vils
1 (55) Vils (Lände)
Vilsalpsee
1 (53) Tannheim (Seepegel)
Vöckla
4 (320) Stauf
4 (322) Timelkam
4 (325) Vöcklabruck
Vorderer Langbathsee
4 (300) Jagdschloß Langbathsee
Vorderer Rettenbach
5 (391) Spering
Vordernberger Bach
8 (645) St. Peter/Freienstein

- W -

Walchentaler Bach
2 (135) Rettenschöß
Walchsee
2 (146) Walchsee (Seepegel)
Wald-(Schwarze) Aist
5 (404) Weitersfelden
Waldaist
5 (405) Pfahnlmühle
Waldbach
4 (288) Waldbachstrub
Waldzeller Ache
3 (229) Waldzell
Wallersee
3 (190) Wallersee
3 (189) Wallersee (Haltestelle)
Warme Fischa
7 (553) Bad Fischau (Thermalbad)
7 (555) Wiener Neustadt (Ostende)
7 (554) Wiener Neustadt (Reitweg)
Weerbach
2 (106) Weer
Weidenbach
7 (534) Bad Pirawarth
Weidlingbach
6 (477) Klosterneuburg (Prägarten)
Weitenbach
6 (437) Weitenegg
Weizbach
7 (589) Unterfladnitz
Weißbach
1 (38) Krumbach-Zwing
Weißache
2 (130) Kaiserwerk
Weiße Sulm
8 (665) Wies
Weißenbach
5 (381) Hinterstoder (Weißenbach)
3 (182) Kuchl
9 (764) St.Jakob
Weißensee
9 (719) Techendorf
Weißpriach
8 (627) Weißpriach
Welser Mühlbach
4 (339) Au bei der Traun
Wien
6 (485) Kennedybrücke
Wiener Neustädter Kanal
7 (559) Wiener Neustadt (Flußbauhof)
Wiesgraben
7 (538) Deutsch-Jahrndorf (Neurießäcker)
Wildbach
8 (671) Frauental (Wildbach)
Wildsee
1 (58) Seefeld (Seepegel)
Wimitz
9 (749) Breitenstein
9 (748) Wimitz
Windauer Ache
2 (124) Unterwindau
Winkeltalbach
9 (683) Ausservillgraten
Wölfnitzbach
9 (760) Kaunz
Wölzerbach
8 (636) Niederwölz
Wörther See
9 (753) Pörtschach am Wörther See
Wolfgangsee (Abersee)
4 (293) St.Gilgen
Wolfsgraben
6 (483) Wolfsgraben
Wulka
7 (575) Schützen am Gebirge
7 (573) Trausdorf an der Wulka
7 (571) Walbersdorf
7 (572) Wulkaprodersdorf (Bundesstraße B16)

- Y -

Ybbs
5 (423) Greimpersdorf
5 (420) Opponitz (Mirenau)

- Z -

Zamserbach
2 (110) Neukaser
Zaya
7 (530) Asparn an der Zaya
7 (531) Niederabsdorf
Zederhausbach
8 (623) Unterweißburg
Zeller Ache
4 (307) Mondsee (Armaturenwerk)
Zeller See
2 (159) Zell am See (Seepegel)
Zeller See (Irrsee)
4 (306) Zell am Moos
Zemmbach
2 (111) Sausteinaste
Zickenbach
8 (610) Siget in der Wart
Ziller
2 (118) Hart im Zillertal
2 (109) Klaushof (Brücke)
2 (113) Mayrhofen
2 (115) Zell am Ziller-Zellbergeben
Zirmbach
2 (92) Koflerkreuz
Zöbernbach
8 (620) Kirchschlag in der Buckl.Welt
Zürsbach
1 (45) Lech
Zwettl
6 (459) Zwettl (Sportplatzbrücke)

Numerisches Verzeichnis der Pegel und Wassertemperaturmessstellen mit Gewässern

Die Zahl vor der Klammer verweist auf die entsprechende Seite im hydrographischen Verzeichnis, die eingeklammerte Zahl gibt die laufende Nummer der Messstelle an.

1 (1) 200014 Bangs
Rhein
1 (2) 200022 Gaschurn (VIW)
Ill
1 (3) 200030 Gargellen
Suggadinbach
1 (4) 200048 Schruns (Vonbunweg)
Litz
1 (5) 200055 Vandans (VIW)
Ill
1 (8) 200097 Bürs (Brücke L82)
Alvier
1 (10) 200105 Garsella
Lutz
1 (13) 200121 Frastanz
Ill
1 (14) 200147 Gisingen
Ill
1 (15) 200154 Laterns
Frutz
1 (18) 200162 Meiningen (Güfel)
Ehbach
1 (19) 200196 Lustenau (Höchsterbrücke)
Rhein
1 (20) 200204 Enz
Dornbirnerach
1 (22) 200212 Hoher Steg
Dornbirnerach
1 (25) 200220 Lustenau (Hofsteig)
Rheintalbinnenkanal
1 (27) 200238 Hard
Bodensee
1 (28) 200246 Hopfreben
Bregenzerach
1 (29) 200253 Au
Bregenzerach
1 (30) 200261 Mellau
Bregenzerach
1 (34) 200287 Schönenbach (Hengstig)
Subersach
1 (35) 200295 Lingenau
Subersach
1 (38) 200303 Krumbach-Zwing
Weißbach
1 (39) 200311 Thal (Martinsbrücke)
Rotach
1 (40) 200329 Kennelbach
Bregenzerach
1 (41) 200337 Bregenz (Hafen)
Bodensee
1 (42) 200345 Lochau
Ruggbach
1 (43) 200352 Unterhochsteg
Leiblach
1 (45) 200360 Lech
Zürsbach
1 (46) 200378 Lech (Tannbergbrücke)
Lech
1 (44) 200394 Unterhochsteg (Summenpegel)
Leiblach mit Werkskanal
1 (26) 200410 Lauterach
Dornbirnerach
1 (21) 200428 Schwarzach
Schwarzach
1 (37) 200451 Hittisau (VKW)
Bolgenach
1 (23) 200469 Altach (Zippersfeld)
Gillbach
1 (31) 200493 Reuthe
Bizauerbach
1 (12) 200501 Amerlügen
Samina
1 (17) 200527 Brederis
Ehbach
1 (33) 200550 Bersbuch
Bregenzerach
1 (32) 200568 Reuthe (Wehr)
Bregenzerach
1 (24) 200576 Hohenems
Emsbach
1 (36) 200584 Kälberweide
Leckenbach
1 (7) 200592 Klösterle (ÖBB)
Alfenz
1 (16) 200642 Sulz
Frutz
1 (47) 201012 Steeg
Lech
1 (48) 201038 Grießau
Lech
1 (49) 201053 Vorderhornbach (Brücke)
Hornbach
1 (51) 201087 Lechaschau
Lech
1 (57) 201095 Scharnitz (Weidach)
Isar
1 (55) 201111 Vils (Lände)
Vils
1 (56) 201129 Scharnitz (Karwendelbrücke)
Karwendelbach
1 (61) 201145 Pertisau (Seepegel)
Achensee
1 (63) 201152 Ehrwald (Viadukt)
Loisach
1 (64) 201160 Schalklhof
Schalklbach
1 (65) 201178 Kajetansbrücke
Inn
1 (66) 201194 Prutz
Inn
1 (71) 201210 Galtür-Au
Trisanna
1 (72) 201236 See i. P.
Trisanna
1 (69) 201251 St. Anton am Arlberg-Moos
Rosanna
1 (70) 201277 Strengen
Rosanna
1 (74) 201293 Landeck-Perjen
Inn
1 (76) 201319 Imst (Bahnhof)
Inn
1 (77) 201335 St. Leonhard im Pitztal
Pitze
1 (80) 201350 Vent (oberh. Niedertalbach)
Rofenache
1 (81) 201376 Obergurgl
Gurgler Ache
1 (82) 201392 Huben
Ötztaler Ache
2 (84) 201434 Tumpen
Ötztaler Ache
2 (88) 201459 Magerbach
Inn
2 (90) 201475 Zirl
Inn
2 (94) 201525 Innsbruck (oberh. Sill)
Inn
2 (98) 201558 St. Jodok am Brenner
Valserbach
2 (99) 201566 Steinach am Brenner
Gschnitzbach
2 (100) 201574 Puig
Sill
2 (101) 201582 Mühlen
Navisbach
2 (104) 201624 Innsbruck-Reichenau
Sill
2 (97) 201640 Gries am Brenner (mit UW-Kanal
Obernberger Seebach
2 (106) 201665 Weer
Weerbach
2 (107) 201673 Schwaz (Steinbrücke)
Inn
2 (108) 201681 Jenbach-Rotholz
Inn
2 (109) 201699 Klaushof (Brücke)
Ziller
2 (111) 201715 Sausteinaste
Zemmbach
2 (112) 201723 Persal
Tuxbach
2 (113) 201749 Mayrhofen
Ziller
2 (115) 201756 Zell am Ziller-Zellbergeben
Ziller
2 (117) 201772 Rohr
Gerlosbach
2 (118) 201780 Hart im Zillertal
Ziller
2 (119) 201806 Brixlegg
Inn
2 (120) 201814 Rattenberg
Inn
2 (123) 201822 Mariathal
Brandenberger Ache
2 (135) 201830 Rettenschöß
Walchentaler Bach
2 (125) 201848 Hörbrunn
Kelchsauer Ache
2 (126) 201863 Bruckhäusl
Brixentaler Ache
2 (127) 201889 Kirchbichl - Bichlwang
Inn
2 (130) 201897 Kaiserwerk
Weißache
2 (131) 201905 Kufstein (Bahnhofsbrücke)
Inn
2 (137) 201913 Kitzbühel (Bahnhofsbrücke)
Kitzbüheler Ache
2 (140) 201921 Sperten
Aschauer Ache
2 (141) 201939 St. Johann in Tirol
Kitzbüheler Ache
2 (142) 201947 Almdorf
Fieberbrunner Ache
2 (143) 201954 Wohlmuting
Großache
2 (116) 201970 EW-Gmünd
Gerlosbach
2 (110) 201996 Neukaser
Zamserbach
1 (73) 202036 Landeck-Bruggen
Sanna
1 (78) 202044 Ritzenried
Pitze
2 (91) 202069 Kniepiß
Melach
2 (92) 202077 Koflerkreuz
Zirmbach
2 (86) 202093 Kühtai
Längentalbach
1 (75) 202101 Nassereith (Wiesenmühle)
Gurglbach
1 (68) 202119 Platz-Loch
Fagge
1 (60) 202127 Klamm
Leutascher Ache
2 (129) 202135 Söll
Stampfangerbach
1 (59) 202143 Scharnitz (Gießenbach)
Gießenbach
2 (128) 202168 Einlaufbauwerk
Hintersteiner See
1 (58) 202176 Seefeld (Seepegel)
Wildsee
1 (52) 202184 Seespitze
Plansee
1 (54) 202192 Grän (Seepegel)
Haldensee-Ausfluß
2 (95) 202200 Gries am Brenner (Seepegel)
Brennersee
2 (124) 202218 Unterwindau
Windauer Ache
1 (50) 202226 Stanzach
Namlosbach
2 (146) 202234 Walchsee (Seepegel)
Walchsee
2 (133) 202242 Thiersee (Seepegel)
Thiersee
2 (134) 202259 Thiersee
Thierseebach
3 (197) 202267 St. Ulrich am Pillersee (Seepe
Pillersee
2 (96) 202275 Lueg
Sill
2 (102) 202283 Krössbach
Ruetz
2 (85) 202358 Oetz-Badeanstalt
Piburger See
2 (144) 202382 Kössen-Hütte
Großache
1 (62) 202507 Biberwier (Seepegel)
Blindsee
9 (681) 202523 Arnbach
Drau
2 (145) 202549 Schwendt-Unterbichl
Kohlenbach
2 (139) 202556 Kitzbühel (Seepegel)
Schwarzsee
2 (105) 202572 Hall-West
Inn
2 (138) 202622 Kirchberg i.T.
Aschauer Ache
1 (79) 202689 Vernagt
Vernagtbach
1 (53) 202713 Tannheim (Seepegel)
Vilsalpsee
2 (148) 203026 Wald i. Pzg.
Salzach
2 (150) 203034 Sulzau
Obersulzbach
2 (151) 203042 Neukirchen
Untersulzbach
2 (153) 203067 Mühlbach (Pinzgau)
Mühlbach
2 (154) 203075 Mittersill
Salzach
2 (155) 203083 Haidbach
Felber Ache
2 (158) 203109 Kaprun
Kapruner Ache
2 (159) 203117 Zell am See (Seepegel)
Zeller See
2 (160) 203125 Bruck (Salzach)
Salzach
2 (161) 203133 Ferleiten
Fuscher Ache
2 (162) 203141 Bruck (Fuscher Ache)
Fuscher Ache
2 (163) 203158 Bucheben
Hüttwinkelache
2 (164) 203166 Rauris (Unterland)
Rauriser Ache
2 (165) 203174 Dienten
Dientenbach
2 (166) 203190 Böckstein
Naßfelder Bach
2 (168) 203208 Bad Hofgastein
Gasteiner Ache
2 (171) 203224 Großarl
Großarler Ache
2 (172) 203232 Wagrain
Kleinarler Ache
2 (173) 203257 Kreuzbergmauth
Fritzbach
3 (176) 203265 Schwaighofbrücke
Lammer
3 (178) 203307 Obergäu
Lammer
3 (179) 203315 Torren
Torrener Bach
3 (180) 203323 Golling
Salzach
3 (183) 203331 Römerbrücke
Tauglbach
3 (184) 203349 Adnet
Almbach
3 (185) 203364 St.Leonhard (Summenpegel)
Berchtesgad.Ache m.Almk.
3 (186) 203398 Salzburg
Salzach
3 (188) 203422 Moos
Glanbach
3 (187) 203430 Itzling
Alterbach
3 (189) 203448 Wallersee (Haltestelle)
Wallersee
3 (192) 203455 Lengfelden
Fischach
3 (193) 203463 Viehhofen
Saalach
3 (194) 203471 Saalfelden
Urslaubach
3 (195) 203489 Uttenhofen
Leogangbach
3 (196) 203497 Weißbach
Saalach
3 (198) 203505 Lofer (Loferbach)
Loferbach
3 (199) 203513 Unken
Saalach
3 (201) 203521 Siezenheim (Summenpegel)
Saalach mit Werkskanälen
3 (203) 203539 Oberndorf
Salzach
3 (206) 203547 Au-St.Georgen bei Salzburg
Moosache

2 (157)	203554	Uttendorf Kraftwerk mit Stubache
3 (200)	203570	Siezenheim Saalach
3 (190)	203588	Wallersee Wallersee
2 (152)	203596	Habach Habach
3 (211)	203604	Mattsee (Seepegel) Niedertrumer See
3 (212)	203612	Obertrum (Seepegel) Obertrumer See
3 (213)	203620	Zellhof Grabensee
3 (221)	203638	Straßwalchen Hainbach
4 (293)	203646	St.Gilgen Wolfgangsee (Abersee)
4 (309)	203653	Fuschl Fuschlsee
4 (310)	203661	Hof bei Salzburg Fuschler (Griesler) Ache
5 (354)	203703	Flachau Enns
5 (355)	203711	Altenmarkt im Pongau Enns
5 (356)	203729	Radstadt (Enns) Enns
5 (357)	203737	Löbenau Taurach
8 (622)	203745	Muhr Mur
8 (624)	203752	St.Michael i. Lg. (Mur) Mur
8 (626)	203760	Mauterndorf Taurach
8 (627)	203778	Weißpriach Weißpriach
8 (630)	203786	Tamsweg (Taurach) Taurach
8 (625)	203794	Mörtelsdorf Mur
8 (631)	203802	Tamsweg (Mur) Mur
8 (632)	203810	Madling Thomatalbach
8 (623)	203828	Unterweißburg Zederhausbach
3 (207)	203836	Untereching Pladenbach
3 (202)	203844	Nußdorf Oichtenbach
2 (167)	203851	Böckstein (Summenpegel) Naßfelder Bach m.Werksk.
2 (149)	203893	Kees Obersulzbach
2 (169)	203901	Wallnerau (Pegel) Salzach
5 (358)	203919	Forstau Forstaubach
3 (177)	203927	Abtenau Au Schwarzbach
3 (182)	203935	Kuchl Weißenbach
3 (181)	203943	St. Nikolaus Schwarzbach
2 (170)	203968	Wallnerau (Summenpegel) Salzach m. KW-Schwarzach
8 (633)	203976	Kendlbruck Mur
2 (156)	203984	Stuhlfelden Stuhlfeldnerbach
8 (628)	203992	St.Andrä Göriachbach
8 (629)	204008	Lessach Lessachbach
3 (174)	204032	Werfen Salzach
3 (191)	204057	Seekirchen (Kläranlage) Fischach
3 (175)	204099	Tenneck Blühnbach
2 (147)	204107	Krimml Krimmlerache
3 (214)	204131	Perwang Strandbad Grabensee
3 (204)	204537	Holzöster Holzöstersee
3 (205)	204545	Steinwag Moosache
3 (208)	204560	Ettenau Salzach
3 (215)	204586	Laimhausmühle Mattig
3 (217)	204602	Lochen Mühlberger Bach
3 (218)	204610	Pfaffstätt Mattig
3 (220)	204636	Friedburg Schwemmbach
3 (228)	204677	Jahrsdorf Mattig
3 (229)	204685	Waldzell Waldzeller Ache
3 (230)	204693	Mettmach Mettmach
3 (233)	204701	Bauerding Lochbach
3 (234)	204719	Mamling Ach
3 (236)	204727	Pramet Oberach
3 (237)	204735	Ried im Innkreis (Ort) Rieder Bach
3 (238)	204750	Haging Antiesen
3 (239)	204768	Osternach Osternach
3 (241)	204776	Schärding Inn
3 (243)	204784	Riedau Pram
3 (246)	204826	Angsüß Pfudabach
3 (247)	204834	Alfersham Pfudabach
3 (248)	204842	Diersbach Diersbach
3 (249)	204867	Pramerdorf Pram
3 (252)	204875	Oberkappel Ranna
3 (254)	204883	Obermühl Kleine Mühl
3 (255)	204891	Vorderanger Große Mühl
3 (256)	204909	Pfaffetschlag Klafferbach
3 (257)	204917	Furtmühle Große Mühl
3 (258)	204925	Hartmannsdorf Steinerne Mühl
3 (259)	204933	Teufelmühle Große Mühl
4 (269)	204974	Strötting Trattnach
4 (270)	204990	Still Stillbach
4 (271)	205013	Grieskirchen Trattnach
4 (272)	205021	Bad Schallerbach Trattnach
4 (273)	205039	Fraham Innbach
4 (262)	205047	Neumarkt im Hausruckkreis Dürre Aschach
4 (266)	205054	Kropfmühle Aschach
4 (274)	205062	Bad Mühllacken Pesenbach
4 (267)	205070	Pfaffing Aschach
4 (277)	205088	Rottenegg Große Rodl
4 (280)	205096	Asberg Großer Haselbach
4 (286)	205104	Obertraun Traun
4 (287)	205112	Lahn Hallstätter See
4 (288)	205120	Waldbachstrub Waldbach
4 (289)	205138	Steeg (Bootshütte) Hallstätter See
4 (290)	205146	Steeg (Seeausfluss) Traun
4 (292)	205153	Bad Ischl (Maxquelle) Traun
4 (294)	205161	Strobl St.Wolfgangsee (Abersee)
4 (295)	205179	Strobl (Burglstein) Ischl
4 (296)	205187	Bad Ischl (Giselabrücke) Ischl
4 (299)	205203	Ebensee Traun
4 (300)	205211	Jagdschloß Langbathsee Vorderer Langbathsee
4 (301)	205229	Ebensee (Unterlangbath) Langbathbach
4 (302)	205237	Ebensee (Landungssteg) Traunsee
4 (303)	205245	Gmunden (Esplanade) Traunsee
4 (305)	205252	Roitham Traun
4 (306)	205260	Zell am Moos Zeller See (Irrsee)
4 (307)	205278	Mondsee (Armaturenwerk) Zeller Ache
4 (308)	205286	Mondsee (Limnolog.Institut) Mondsee
4 (311)	205294	St. Lorenz Griesler Ache
4 (312)	205302	See am Mondsee Mondsee
4 (314)	205328	Unterach am Attersee Attersee
4 (315)	205336	Weißenbach am Attersee Ausserer Weißenbach
4 (316)	205344	Weißenbach am Attersee (Seepeg Attersee
4 (317)	205351	Kammer Attersee
4 (318)	205369	Raudaschlsäge Ager
4 (320)	205377	Stauf Vöckla
4 (321)	205385	Redl Frankenburger Redl
4 (322)	205393	Timelkam Vöckla
4 (323)	205401	St. Georgen im Attergau Dürre Ager
4 (325)	205419	Vöcklabruck Vöckla
4 (326)	205427	Schalchham Ager
4 (327)	205435	Aurachkirchen Aurach
4 (328)	205443	Pitzenberg Staiger Bach
4 (329)	205450	Fischerau Ager
4 (330)	205468	Lambach (Traunbrücke) Traun
4 (331)	205476	Oberschwaig Schwaiger Bach
4 (332)	205484	Almsee Almsee
4 (334)	205500	Friedlmühle Alm
4 (336)	205518	Penningersteg Alm
4 (337)	205526	Hafeld Traun
4 (341)	205534	Oberschauersberg Aiterbach
5 (397)	205583	Leonstein Schmiedleitnerbach
4 (343)	205609	Holzermühle Sipbach
4 (345)	205633	Kirchdorf an der Krems Krems
4 (346)	205641	Kremsmünster (Ort) Krems
4 (348)	205658	Kremsdorf Krems
4 (349)	205682	Ebelsberg Traun
5 (353)	205690	St. Florian bei Linz Ipfbach
5 (375)	205732	Weyer Markt Gaflenzbach
5 (378)	205740	Reichraming Reichramingbach
5 (379)	205757	Jägerberg Enns
5 (380)	205765	Dietlgut Steyr
5 (382)	205773	Polsterlucke Krumme Steyr
5 (383)	205781	Hinterstoder Steyr
5 (384)	205799	Kniewas Steyr
5 (385)	205807	Spital am Pyhrn Teichl
5 (386)	205815	Windischgarsten Dambach
5 (387)	205823	Teichlbrücke Teichl
5 (390)	205831	St. Pankraz Teichl
5 (392)	205856	Steyrling Steyrling
5 (393)	205864	Klaus an der Pyhrnbahn Steyr
5 (394)	205872	Dandelmühle Paltenbach
5 (395)	205880	Innerbreitenau Krumme Steyrling
5 (396)	205898	Molln Krumme Steyrling
5 (398)	205914	Pergern Steyr
5 (399)	205922	Steyr (Ortskai) Enns
5 (402)	205948	Freistadt (Hafnerzeile) Feldaist
4 (297)	205955	Grabenbachbrücke Rettenbach
5 (405)	205971	Pfahnlmühle Waldaist
5 (406)	205989	Schwertberg (Kaolinwerk) Aist
5 (409)	205997	Königswiesen (Ort) Große Naarn
5 (410)	206003	Unterweißenbach Kleine Naarn
5 (411)	206029	Haid Naarn
5 (412)	206037	Sturmmühle Klambach
3 (219)	206052	Hocheck (Forsthaus) Schwemmbach
3 (226)	206078	Furth (Bundesstraße) Schwemmbach
3 (227)	206086	Furth (Ort) Schalchener Brunnbach
3 (242)	206102	Pram Pram
4 (304)	206128	Theresienthal Traun
4 (263)	206151	Edtmühle Faule Aschach
4 (264)	206169	Niederspaching Aschach
4 (265)	206177	Knotzberg Leitenbach
4 (313)	206185	See am Mondsee (Au) Seeache
3 (240)	206201	Schärding (Schreibpegel) Inn
5 (414)	206227	Waldhausen (Seeausfluß) Sarmingbach
3 (223)	206250	Lengau (Basisableitung) Hainbach
3 (245)	206268	Lohstampf Messenbach
4 (319)	206276	Dürnau Ager
4 (335)	206292	Au (Mittlere Au) Laudach
3 (225)	206318	Kolming (Pfannenschmiede) Schwemmbach
3 (244)	206326	Winertsham (Steg) Pram
5 (377)	206367	Große Klause Reichramingbach
5 (352)	206375	St. Georgen an der Gusen (Bad) Gusen
4 (324)	206383	Timelkam (Fußgängersteg) Dürre Ager
4 (338)	206391	Wels-Lichtenegg Traun
4 (340)	206409	Wels-Lichtenegg (Summenstation Traun m.Welser Mühlbach
5 (381)	206425	Hinterstoder (Weißenbach) Weißenbach

5 (388)	206482	Roßleithen	Pießling
4 (333)	206508	Grünau	Alm
4 (339)	206516	Au bei der Traun	Welser Mühlbach
5 (391)	206524	Spering	Vorderer Rettenbach
5 (376)	206540	Pechgraben	Pechgraben
6 (513)	206557	Leopoldschlag	Maltsch
4 (268)	206565	HWR-Becken Leithen (Ausfluß)	Trattnach
5 (350)	206573	Engerwitzdorf	Große Gusen
5 (403)	206581	Kefermarkt	Feldaist
5 (400)	206599	Steyr (Zollamt)	Ramingbach
4 (344)	206607	Hörsching (Ort)	Hörschinger Bach
4 (298)	206615	Mitterweißenbach	Mitterweißenbach
3 (210)	206623	Österlehen	Enknach
4 (291)	206631	Bad Goisern	Stambach
4 (275)	206656	Zwettl an der Rodl	Große Rodl
4 (276)	206664	Zwettl an der Rodl (Gemeindeam	Diestlbach
5 (404)	206680	Weitersfelden	Wald-(Schwarze) Aist
3 (216)	206698	Elexlochen	Berndorfer Bach
3 (232)	206722	Lindlau	Moosbach
3 (222)	206730	Lengau	Hainbach
3 (231)	206748	Altheim	Mühlheimer Ache
5 (374)	206763	Platzl	Laussabach
3 (253)	206771	Koblmühle	Kleine Mühl
4 (342)	206797	Baumgarting	Grünbach
3 (235)	206805	Danner	Antiesen
4 (347)	206813	Unterrohr	Sulzbach
5 (389)	206821	Roßleithen (Klammstein)	Hinterer Rettenbach
3 (224)	206839	Kolming	Schwemmbach
3 (209)	206847	Ach	Salzach
5 (351)	206854	Unterweitersdorf	Kleine Gusen
3 (250)	207019	Achleiten	Donau
3 (251)	207027	Engelhartszell	Donau
4 (260)	207035	Wehrstelle KW Aschach	Donau
4 (261)	207043	Aschach an der Donau (Agentie)	Donau
4 (279)	207068	Linz	Donau
5 (401)	207084	Mauthausen (Strom-km 2110,98)	Donau
5 (413)	207100	Grein (Schiffsstation)	Donau
5 (416)	207126	Ybbs an der Donau	Donau
6 (438)	207134	Melk (Strom-km 2035,98)	Donau
6 (447)	207142	Stein-Krems	Donau
6 (473)	207175	Greifenstein	Donau
6 (478)	207183	Wien (Nußdorf)	Donau
6 (480)	207209	Wien (Brigittenau)	Donaukanal
6 (479)	207217	Wien (Kagraner Brücke)	Alte Donau
6 (481)	207225	Wien (Heiligenstädter Brücke)	Donaukanal
6 (482)	207233	Wien (Schwedenbrücke)	Donaukanal
6 (476)	207241	Korneuburg	Donau
6 (495)	207258	Fischamend (Sporthafen)	Donau
6 (508)	207266	Bad Deutsch Altenburg (Bauleit	Donau
6 (509)	207274	Hainburg an der Donau	Donau
7 (537)	207282	Wolfsthal (Strom-km 1874,84)	Donau
7 (527)	207290	Bernhardsthal (Staatsgrenzpunk	Thaya
7 (529)	207308	Hohenau an der March (Fluss-km	March
7 (532)	207316	Dürnkrut (Fluss-km 44,33)	March
7 (533)	207324	Angern an der March	March
7 (535)	207332	Marchegg (Fluss-km 14,98)	March
4 (278)	207340	Wilhering	Donau
6 (446)	207357	Kienstock	Donau
6 (467)	207365	Bärndorf	Donau
6 (507)	207373	Wildungsmauer	Donau
7 (536)	207407	Thebnerstraßl	Donau
6 (506)	207423	Orth an der Donau	Donau
5 (408)	207431	Wallsee	Donau
7 (528)	207498	Rabensburg	Thaya
5 (415)	207613	Isperdorf	Isper
5 (418)	207639	Lunz am See (Seepegel)	Lunzer See
5 (419)	207647	Lunz am See (Abfluß)	Seebach (Abfluß)
5 (420)	207654	Opponitz (Mirenau)	Ybbs
5 (423)	207688	Greimpersdorf	Ybbs
5 (422)	207696	Krenstetten	Urlbach
5 (424)	207704	Mitterbach (Brücke)	Große Erlauf
5 (425)	207712	Wienerbruck	Otscherbach
5 (426)	207720	Reith	Großer Lassingbach
5 (428)	207738	Kienberg (Neuhaus)	Große Erlauf
5 (429)	207746	Gaming	Gamingbach
5 (430)	207787	Neubruck	Jeßnitz
6 (434)	207795	Wieselburg (Messegelände)	Kleine Erlauf
6 (435)	207803	Niederndorf	Erlauf
6 (437)	207811	Weitenegg	Weitenbach
6 (440)	207829	Hörsdorf	Mank
6 (441)	207837	Matzleinsdorf	Melk
6 (442)	207845	Schwarzenbach a. d. Pielach (G	Pielach
6 (443)	207852	Hofstetten (Bad)	Pielach
6 (444)	207860	Großsierning	Sierningbach
6 (448)	207878	Imbach	Krems
6 (454)	207894	Lilienfeld-Marktl	Traisen
6 (456)	207902	St. Veit an der Gölsen	Gölsen
6 (457)	207910	Windpassing	Traisen
6 (459)	207936	Zwettl (Sportplatzbrücke)	Zwettl
6 (460)	207944	Zwettl (Bahnbrücke)	Kamp
6 (458)	207951	Neustift	Kamp
6 (461)	207969	Kaltenbrunn	Purzelkamp
6 (462)	207977	Rastenberg	Purzelkamp
6 (463)	207985	Rosenburg (EVN)	Kamp
6 (466)	207993	Stiefern	Kamp
6 (469)	208009	Atzenbrugg (Bundesstraßenbrück	Perschling
6 (470)	208017	Siegersdorf	Große Tulln
6 (474)	208041	Hollenstein	Schmida
6 (475)	208058	Obermallebarn	Göllersbach
6 (485)	208082	Kennedybrücke	Wien
6 (487)	208090	Cholerakapelle	Schwechat
6 (489)	208108	Mödling	Mödling
6 (490)	208116	Fahrafeld	Triesting
6 (491)	208124	Hirtenberg	Triesting
6 (493)	208157	Schwechat (Hallenbad)	Schwechat
6 (494)	208199	Schwechat (Rathauspark)	Kalter Gang
6 (496)	208231	Schranawand	Fischa
6 (497)	208272	Gutenstein (Kirche)	Piesting
6 (498)	208280	Wöllersdorf (Hydro)	Piesting
6 (499)	208298	Wöllersdorf (Ausleitung)	Tiroler Bach
6 (500)	208306	Tattendorf	Piesting
6 (501)	208397	Moosbrunn (Feuchtland)	Schlauchgraben
6 (502)	208405	Gramatneusiedl	Jesuitenbach
6 (503)	208413	Marienthal (Bahnbrücke)	Fischa
6 (504)	208421	Reisenberg	Reisenbach
6 (505)	208439	Fischamend (Rohrbrücke)	Fischa
6 (511)	208454	Leopoldsdorf im Marchfelde	Rußbach
6 (515)	208462	Ehrendorf	Lainsitz
6 (465)	208520	Rosenburg	Taffa
6 (517)	208579	Hoheneich	Braunaubach
7 (518)	208611	Schwarzenau (Süd)	Deutsche Thaya
7 (521)	208629	Raabs an der Thaya	Thaya
7 (525)	208637	Zwingendorf	Pulkau
7 (526)	208645	Alt-Prerau	Thaya
7 (534)	208678	Bad Pirawarth	Weidenbach
7 (539)	208686	Schwarzau im Gebirge (Bundesst	Schwarza
7 (540)	208694	Singerin (Steg)	Naßbach
7 (541)	208702	Singerin (Höllental)	Schwarza
7 (542)	208710	Gloggnitz (Adlerbrücke)	Schwarza
7 (543)	208736	Stixenstein (Schloß)	Sierning
7 (544)	208744	Ternitz (Straßenbrücke)	Sierning
6 (510)	208769	Wolkersdorf (Rückhaltebecken)	Rußbach
7 (545)	208785	Loipersbach	Schwarza
7 (546)	208819	Aspang-Höll	Großer Pestingbach
7 (547)	208827	Feistritz am Wechsel	Feistritz
7 (548)	208835	Warth	Pitten
7 (550)	208843	Bad Erlach	Pitten
5 (427)	208850	Erlaufboden (EVN)	Große Erlauf
6 (453)	208868	Hohenberg (Süd)	Unrechttraisen
7 (551)	208884	Wiener Neustadt (Bundesstraßen	Leitha
6 (516)	208892	Heidenreichstein (Kleinperthol	Romaubach
7 (553)	208900	Bad Fischau (Thermalbad)	Warme Fischa
7 (554)	208918	Wiener Neustadt (Reitweg)	Warme Fischa
7 (555)	208926	Wiener Neustadt (Ostende)	Warme Fischa
7 (556)	208934	Peisching (Brücke)	Kehrbach
7 (557)	208942	Peisching	Mühlbach
7 (558)	208967	Katzelsdorf (EVN)	Katzelsdorfer Werkskanal
7 (559)	208975	Wiener Neustadt (Flußbauhof)	Wiener Neustädter Kanal
7 (560)	208983	Wiener Neustadt (J. Straußg.)	Kehrbach
7 (562)	209007	Deutsch Haslau	Leitha
6 (451)	209098	St. Aegyd am Neuwalde	Unrechttraisen
5 (421)	209130	Ybbsitz (Obergurhof)	Kleine Ybbs
7 (524)	209155	Haugsdorf	Pulkau
7 (522)	209171	Hardegg	Thaya
7 (531)	209189	Niederabsdorf	Zaya
6 (439)	209197	Lachau	Melk
6 (488)	209239	Achau	Aubachkünette
5 (407)	209247	St. Pantaleon (Süd)	Erlabach
6 (483)	209254	Wolfsgraben	Wolfsgraben
6 (512)	209262	Engelhartstetten	Rußbach
7 (552)	209288	Zillingdorf	Leitha
6 (464)	209338	Frauenhofen	Taffa
6 (492)	209346	Hennersdorf	Petersbach
6 (450)	209361	Türnitz Markt	Türnitztraisen
6 (436)	209387	Laimbach	Laimbach
6 (432)	209403	Schliefau	Schliefaubach
6 (472)	209411	Unterkirchbach	Hagenbach
6 (455)	209445	Haxenmühle	Halbach
7 (530)	209452	Asparn an der Zaya	Zaya
6 (477)	209460	Klosterneuburg (Prägarten)	Weidlingbach
6 (486)	209478	Klausenleopoldsdorf	Schwechat
6 (468)	209486	Böheimkirchen	Perschling
6 (514)	209494	Oberlainsitz	Lainsitz
6 (445)	209502	Elsarn	Spitzer Bach
7 (523)	209510	Pulkau	Pulkau
6 (452)	209536	St. Aegyd am Neuwalde (VOEST)	Unrechttraisen
7 (549)	209544	Scheiblingkirchen	Schlattenbach
5 (417)	209551	Lunz am See (Seestraße)	Ois
6 (471)	209569	Sieghartskirchen (Steg)	Kleine Tulln
7 (520)	209601	Alberndorf	Mährische Thaya

6 (484) 209627 Purkersdorf
Gablitzbach
7 (519) 209742 Merkengersch
Deutsche Thaya
6 (433) 209817 Wang
Kleine Erlauf
5 (431) 209882 Scheibbs (Kardinal König Brück
Große Erlauf
7 (565) 210013 Nickelsdorf (Kläranlage)
Leitha
7 (566) 210021 Nickelsdorf (Pötschring)
Komitatskanal
7 (567) 210039 Piringsdorf (Pfarrbrücke)
Rabnitz
7 (568) 210054 Mannersdorf an der Rabnitz (Ha
Rabnitz
7 (569) 210062 Oberpullendorf (Fußgeherbrück
Stoob
7 (571) 210070 Walbersdorf
Wulka
7 (572) 210088 Wulkaprodersdorf (Bundesstraße
Wulka
7 (575) 210096 Schützen am Gebirge
Wulka
7 (582) 210112 Rust (Seebad)
Neusiedler See
7 (583) 210120 Mörbisch am See (Zoll)
Neusiedler See
7 (577) 210138 Breitenbrunn (Seebad)
Neusiedler See
7 (578) 210146 Neusiedl am See (Seebad)
Neusiedler See
7 (580) 210153 Podersdorf am See (Badebucht)
Neusiedler See
7 (581) 210179 Illmitz (Biologische Station)
Neusiedler See
7 (584) 210187 Apetlon Staatsgrenzpunkt (A79)
Neusiedler See
8 (597) 210203 Markt Allhau (Musserbrücke)
Stögersbach
8 (602) 210211 Dobersdorf
Lafnitz
8 (609) 210229 Oberwart (Landeshauptstraße L3
Pinka
8 (611) 210237 Woppendorf
Pinka
8 (612) 210245 Altschlaining
Tauchenbach
8 (613) 210252 Hannersdorf
Tauchenbach
8 (614) 210260 Burg
Pinka
8 (618) 210286 Güssing (Kulturzentrum)
Strem
8 (619) 210294 Heiligenbrunn
Strem
8 (620) 210302 Kirchschlag in der Buckl.Welt
Zöbernbach
8 (621) 210310 Rattersdorf
Güns
7 (573) 210328 Trausdorf an der Wulka
Wulka
7 (576) 210351 Breitenbrunn (Schilfzone)
Neusiedler See
7 (579) 210369 Gols
Golser Kanal
7 (574) 210393 Oslip
Eisbach
8 (607) 210401 Eltendorf (Hackenwiesen)
Lafnitz
8 (608) 210419 Pinkafeld
Pinka
7 (538) 210435 Deutsch-Jahrndorf (Neuriießäcke
Wiesgraben
7 (563) 210443 Gattendorf (Schleuse)
Kleine Leitha
7 (564) 210450 Deutsch-Jahrndorf (Albrechtmüh
Kleine Leitha
8 (594) 210468 Neumarkt
Raab
8 (616) 210476 Bocksdorf
Strem
8 (617) 210484 Rauchwart
Strem
7 (570) 210500 Lutzmannsburg (Weingartenbrück
Rabnitz
4 (281) 210526 Archkogl
Traun
4 (282) 210534 Altaussee (Seeklause)
Altausseer See
4 (283) 210542 Altaussee (Traun)
Altausseer Traun
4 (284) 210559 Altaussee (Augstbach)
Augstbach
4 (285) 210583 Kainisch
Odenseetraun
5 (359) 210625 Tetter
Unterthaler Bach
5 (360) 210641 Schladming
Enns
5 (361) 210674 Aich
Enns
5 (363) 210732 Irdning
Donnersbach (Irdningbach
5 (362) 210740 Trautenfels
Enns
5 (364) 210773 Aigen im Ennstal-Ketten
Gulling
5 (365) 210799 Liezen (Röthelbrücke)
Enns
5 (366) 210815 Selzthal
Paltenbach
5 (367) 210823 Admont (Enns)
Enns
5 (368) 210849 Gstatterboden
Enns
5 (369) 210856 Hieflau
Erzbach
5 (370) 210864 Gußwerk
Salza
5 (371) 210872 Weichselboden (Lattenpegel)
Salza
5 (372) 210880 Weichselboden
Radmerbach (Buchbach)
5 (373) 210898 Wildalpen
Salza
7 (586) 210955 Arzberg (Moderbach)
Moderbach
7 (589) 210963 Unterfladnitz
Weizbach
8 (592) 210971 Takern II
Raab
8 (593) 210989 Feldbach
Raab
8 (595) 210997 Rohrbach an der Lafnitz
Lafnitz
8 (598) 211003 Wörth an der Lafnitz
Lafnitz
8 (601) 211011 Waltersdorf in Oststeiermark
Safenbach
8 (604) 211029 Anger
Feistritz
8 (605) 211037 Neudorf bei Ilz
Ilzbach
8 (634) 211086 Gestüthof
Mur
8 (637) 211102 St.Georgen ob Judenburg
Mur
8 (638) 211110 Zistl
Pusterwaldbach
8 (639) 211128 Pöls
Pöls
8 (640) 211136 Zeltweg
Mur
8 (643) 211169 Kammern im Liesingtal
Liesingbach
8 (644) 211185 Leoben
Mur
8 (645) 211193 St. Peter/Freienstein
Vordernberger Bach
8 (647) 211227 Neuberg an der Mürz
Mürz
8 (648) 211243 Kindtal
Mürz
8 (650) 211250 Hansenhütte
Thörlbach
8 (651) 211268 Kapfenberg-Diemlach
Mürz
8 (652) 211276 Arndorf
Lamingbach
8 (653) 211292 Bruck an der Mur unter Mürz
Mur
8 (654) 211300 Frohnleiten
Mur
8 (657) 211326 Graz
Mur
8 (661) 211334 Voitsberg
Kainach
8 (663) 211342 Lieboch
Kainach
8 (666) 211383 Schwanberg
Schwarze Sulm
8 (665) 211391 Wies
Weiße Sulm
8 (675) 211441 Tillmitsch
Laßnitz
8 (676) 211458 Leibnitz
Sulm
8 (677) 211466 Spielfeld
Mur
8 (678) 211474 Lipsch
Schwarzaubach
8 (679) 211490 Mureck (Schreibpegel)
Mur
8 (680) 211508 Fluttendorf
Gnasbach
8 (658) 211573 Graz m. MK
Mur mit Mühlkanal
7 (588) 211599 Mitterdorf an der Raab
Raab
8 (599) 211623 Pöllau (Prätisbach-II)
Prätisbach
8 (600) 211631 Pöllau (Saifenbach)
Saifenbach
8 (655) 211649 Deutschfeistritz
Ubelbach
8 (669) 211656 Gündorf
Saggaubach
8 (670) 211664 Frauental (Laßnitz)
Laßnitz
8 (596) 211680 Hammerkastell
Lafnitz
7 (587) 211698 Arzberg (Raab)
Raab
8 (590) 211706 St.Ruprecht a. d. R. (Raab)
Raab
8 (603) 211722 Rettenegg
Feistritz
8 (641) 211730 Eppenstein
Granitzenbach
8 (656) 211763 Friesach
Mur
8 (672) 211797 Wettmannstätten
Laßnitz
8 (674) 211805 Zehndorf
Gleinzbach
8 (671) 211813 Frauental (Wildbach)
Wildbach
8 (659) 211847 Mellach
Mur
8 (673) 211854 Wieselsdorf
Stainzbach
8 (649) 211862 Edelsdorf
Stanzbach
8 (660) 211870 Mellach m. MK
Mur mit Mühlkanal
8 (591) 211888 Flöcking
Rabnitzbach
8 (664) 211896 Gerbersdorf
Stiefing
8 (667) 211904 Gleinstätten
Sulm
8 (606) 211912 Ottendorf
Rittscheinbach
8 (642) 211920 Hammerjäger
Ingeringbach
9 (767) 211938 St. Vinzenz (Feistritzbach)
Feistritzbach
9 (768) 211946 St. Vinzenz (Schwarzenbach)
Schwarzenbach
8 (662) 211953 Hitzendorf
Liebochbach
8 (668) 211961 Hörmsdorf
Saggaubach
8 (635) 211995 Katsch
Katschbach
9 (684) 212027 Rabland
Drau
9 (686) 212043 Hinterbichl
Isel
9 (689) 212068 Innergschlöß
Gschlößbach
9 (690) 212076 Matreier Tauernhaus
Tauernbach
9 (691) 212084 Prossegg
Tauernbach
9 (692) 212092 Brühl
Isel
9 (693) 212100 Hopfgarten i. Def.-Zwenewald
Schwarzach
9 (694) 212118 Spöttling
Kalserbach
9 (695) 212126 Spöttling-Taurer
Teischnitzbach
9 (696) 212159 St. Johann im Walde (Brücke)
Isel
9 (697) 212167 Lienz
Isel
9 (688) 212183 Waier
Isel
9 (699) 212217 Obernußdorf
Debantbach
9 (683) 212225 Ausservillgraten
Winkeltalbach
9 (687) 212233 Hinterbichl (Mühle, mit UW-Kan
Dorferbach
9 (698) 212316 Lienz-Peggetz
Drau
9 (700) 212324 Oberdrauburg-OWF
Drau
9 (701) 212357 Sachsenburg (Brücke)
Drau
9 (703) 212373 Winklern
Möll
9 (705) 212381 Mallnitz
Mallnitzbach
9 (706) 212399 Kolbnitz a. d. Tauernbahn AHP
Möll
9 (707) 212407 Möllbrücke
Möll
9 (710) 212431 Gmünd-OWF
Lieser
9 (711) 212456 Ochsenhütte-Hochalm
Hochalmbach
9 (712) 212472 Pflüglhof
Malta
9 (713) 212498 Sandriesen
Malta
9 (715) 212514 Millstatt (See)
Millstätter See
9 (716) 212522 Seebrücke
Millstätter Seebach
9 (717) 212530 Spittal (Fasan)
Lieser
9 (719) 212563 Techendorf
Weißensee
9 (722) 212597 Urlaken-OWF
Ossiacher Seebach
9 (724) 212613 Maria Luggau (Moos)
Gail
9 (725) 212647 Mauthen
Gail
9 (726) 212670 Rattendorf
Gail
9 (727) 212704 Neudorf
Gösseringbach
9 (728) 212746 Presseggen
Pressegger See
9 (729) 212753 Nötsch
Gail
9 (730) 212761 Thörl
Gailitz
9 (731) 212787 Federaun
Gail
9 (732) 212795 Faak (Bundessportheim)
Faaker See
9 (733) 212837 Tscheppaschlucht
Loiblbach
9 (734) 212852 Miklauzhof
Vellach
9 (735) 212860 Maitratten
Gurk
9 (736) 212878 Urschwirtbrücke
Gurk
9 (737) 212886 Weitensfeld (Ost)
Gurk
9 (740) 212894 Hirt
Metnitz
9 (744) 212928 Hüttenberg
Görtschitz
9 (745) 212936 Brückl
Görtschitz
9 (750) 212951 Zollfeld
Glan
9 (753) 212985 Pörtschach am Wörther See
Wörther See
9 (754) 213009 Viktring
Viktringer Bach
9 (755) 213017 Stein
Steiner Bach

9 (756) 213025 Weinländer
Glanfurt
9 (757) 213033 Zell
Glan
9 (758) 213041 Gumisch
Gurk
9 (763) 213082 St.Gertraud
Lavant
9 (766) 213090 Krottendorf
Lavant
9 (723) 213116 Töbring
Treffner Bach
9 (704) 213124 Flattach
Möll
9 (743) 213157 Launsdorf
Gurk
9 (761) 213173 Lavamünd-OWF
Drau
9 (714) 213181 Döbriach
Rieger Bach
9 (708) 213199 Drauhofen
Drau
9 (709) 213207 Gries
Lieser
9 (718) 213215 Amlach
Drau
9 (720) 213231 Sonnberg
Tiebelbach
9 (748) 213249 Wimitz
Wimitz
9 (749) 213256 Breitenstein
Wimitz
9 (721) 213272 St. Andrä-OWF
Ossiacher See
9 (738) 213306 Grades
Metnitz
9 (764) 213314 St.Jakob
Weißenbach
9 (747) 213322 Mauthbrücken-OWF
Glan
9 (751) 213330 Wölfnitz
Moosburger Bach
9 (759) 213348 Unterburg
Klopeiner See
9 (742) 213355 Passering
Silberbach
9 (762) 213363 Bad St.Leonhard
Lavant
9 (765) 213371 Fischering
Lavant
9 (760) 213389 Kaunz
Wölfnitzbach
9 (741) 213397 Mölbling
Gurk
9 (739) 213405 Guldendorf
Olsabach
9 (752) 213488 Keutschach (See)
Keutschacher See
9 (746) 213801 St.Georgen
Längsee
9 (702) 213926 Heiligenblut-OWF
Möll
7 (561) 214031 Deutsch Brodersdorf (Messseilb
Leitha
6 (449) 214304 Furth (Feuerwehrhaus)
Fladnitz
8 (646) 214536 Totes Weib
Mürz
8 (636) 214668 Niederwölz
Wölzerbach
8 (610) 215012 Siget in der Wart
Zickenbach
7 (585) 215020 Deutschkreutz
Goldbach
8 (615) 215038 Moschendorf
Pinka
2 (89) 230078 Telfs (Fußgängersteg)
Inn
1 (67) 230300 Gepatschalm
Fagge
2 (87) 230342 Brunau
Ötztaler Ache
2 (83) 230383 Fundusalm
Fundusbach
2 (93) 230706 In der Au
Melach
2 (103) 230714 Fulpmes
Ruetz
2 (114) 230755 Schwendberg-Aue
Sidanbach
2 (121) 230896 Steinberg am Rofan-Außersteinb
Grundache
2 (122) 230904 Steinberg am Rofan-Untersteinb
Mühlbach
2 (136) 230912 Niederndorf (OBK)
Jennbach
2 (132) 230938 Kufstein (OBK)
Sparchenbach
9 (685) 231092 Lienz-Falkensteinsteg
Drau
9 (682) 231100 Eggeberg
Villgratenbach
1 (6) 231662 Lorüns-Aule
Ill
1 (9) 231670 Nenzing
Ill
1 (11) 231688 Beschling
Ill

C.

Unterirdisches Wasser einschließlich Quellen

Hinweise zu Datenbestand und Auswertungen

Die folgende Tabelle gibt einen Überblick, welche UWQ-Zeitreihendaten sowohl bei den Hydrographischen Landesdiensten als auch bei der Abteilung VII/3 - Wasserhaushalt im Bundesministerium für Land- und Forstwirtschaft, Umwelt und Wasserwirtschaft **digital** verfügbar sind:

Parameter	**Zeitraum**	**Weitere Informationen**
Grundwasserabstich	ab 1966	Wöchentliche bis kontinuierliche (stündliche) Messungen
Grundwasserstand (Messwerte)	ab 1966	Wöchentliche bis kontinuierliche (stündliche) Messungen
Grundwasserstand (Monatsmittel)	ab 1930	Jahresmittel und –extrema
Grundwassertemperatur	ab 1966	Wöchentliche bis kontinuierliche (stündliche) Messungen
Grundwassertemperaturprofil	ab 1985	monatliche Messungen
Quellwasserstand	ab 1995	kontinuierliche Messungen, alle 15-Minuten
Quellschüttung	ab 1995	kontinuierliche Messungen, alle 15-Minuten
Quellwassertemperatur	ab 1995	kontinuierliche Messungen, alle 15-Minuten
Quellwasserleitfähigkeit	ab 1995	kontinuierliche Messungen, alle 15-Minuten
Quellwassertrübung	ab 1995	kontinuierliche Messungen, alle 15 od. 60-Minuten

Tabelle: Übersicht über die beim Hydrographischen Dienst in Österreich digital verfügbaren Daten des Sachgebietes „Unterirdisches Wasser einschließlich Quellen“

Zu jeder Messstelle sind alle hydrologisch relevanten Stammdaten und bei Quellmessstellen auch die Pegelschlüssel in einer relationalen Datenbank gespeichert. Die Daten der Zeitreihen werden in kompakter, binärer Form vorgehalten.

Unter der Internetadresse http://ehyd.gv.at zeigt eine Österreichkarte die Lage der Messstellen, auch die Grenzen der Porengrundwassergebiete können eingeblendet werden. Neben Messstelleninformationen stehen für Grundwassermessstellen Monatsmittel, Jahresmaxima und –minima des Grundwasserstandes sowie falls vorhanden der Grundwassertemperatur seit Beobachtungsbeginn zum Download zur Verfügung. Für Quellmessstellen werden Tagesmittel der Schüttung, der Leitfähigkeit und der Temperatur angeboten.

Die Anzahl der veröffentlichten Grundwassermessstellen hat sich um 45 Messstellen erhöht. Erstmals werden Messstellen der Porengrundwassergebiete Weißachengebiet, Urslautal, Schladnitzbachtal, Södingbachtal und Liebochbachtal veröffentlicht. Im Zuge der Verarbeitung der Daten des Jahres 2011 wurden die Grenzen der Porengrundwassergebiete des Bundeslandes Salzburg überarbeitet und entsprechend neuer wissenschaftlicher Erkenntnisse an die hydrogeologischen Gegebenheiten angepasst. Bei den von diesen Grenzänderungen betroffenen Messstellen erfolgten entsprechende Neuzuordnungen.

Im Quellenteil sind Hauptwerte von 84 Quellmessstellen enthalten. Neu hinzugekommen sind der Kressbach in Vorarlberg, die Hochebenkarquelle in Tirol und die Goldschmiedquelle in der Steiermark. Weil nach Arbeiten an den Fassungsbauwerken die Schüttungswerte nicht mehr mit den bisherigen Messreihen vergleichbar waren, wurden die Messstellen Mühlbacherquelle in Tirol und Edelrautenquelle in der Steiermark aufgelassen. Die Kressquelle in Kärnten musste wegen nicht zu behebender technischer Probleme ebenfalls aufgegeben werden.

Datenausfälle durch Naturereignisse, technische Defekte, oder unbefugte Manipulationen an den Messstellen sind leider nicht zu vermeiden. Daten der Quellmessstellen werden nicht ergänzt, sondern mit den Lücken dargestellt. Liegen in einem Jahr für mehr als 22,5% der Tage keine Schüttungswerte vor, wird es in der Reihenauswertung nicht berücksichtigt und als Fehljahr gezählt.
In der Regel liegen von allen Parametern Viertelstundenwerte vor, für die Trübung in manchen Fällen auch Stundenwerte. Ausnahmen sind mit entsprechenden Fußnoten gekennzeichnet. Die Datensammler sind beim Wasserstand meist auf mm eingestellt. Wenn die Jahresganglinien dadurch ein störendes Rauschen zeigen, wurden in der Graphik Tagesmittel dargestellt. Bei den Parametern Leitfähigkeit und Trübung wurden hauptsächlich Tagesmittel dargestellt, weil die punktierte Signatur Viertelstundenwerte meist nicht gut auflösen kann.

An der Messstelle Polsterlucke/Krumme Steyr des Sachgebietes „Oberflächenwasser“ wird ebenfalls ein Quellaustritt beobachtet. Die für eine generelle Charakterisierung dieser Quelle vorliegenden Wasserstands-, und Abflussdaten (W, Q) können aus den im Teil B / Oberflächenwasser (OG) enthaltenen Tabellen OG 26 bzw. OG 199 entnommen werden.

Hydrographisches Verzeichnis der Quellmessstellen mit Evidenzdaten

Nr.	Quellmessstelle	Messstellen-nummer	Land	Gewässer	Katastral-gemeinde	Gebirgsgruppe Nr.	Gebirgsgruppe Bezeichnung	Seehöhe m ü.A.	Beobachtungsbeginn Quell-schüttung	Beobachtungsbeginn Wasser-temperatur	Beobachtungsbeginn Leit-fähigkeit	Beobachtungsbeginn Trübung	Seite
	RHEINGEBIET												
1	**Obwaldquelle**	396705	V	Valzifenzbach	Sankt Gallenkirc	2114	Scheienfluh - Madrisasp	1677	2008	2008	2008		**Q4**
2	**Fidelisquelle**	395756	V	Suggadinbach	Sankt Gallenkirc	2114	Scheienfluh - Madrisasp	1289	1998	1998	1998		**Q5**
3	**Marulbachquelle**	395772	V	Marulbach	Raggal	1211	Gamsfreiheit - Rote Wan	1045	2000	2000	2000	2000	**Q6**
4	**Gerstenbödenquelle**	395731	V	Frutz	Laterns	1111	Rheintal-Umrahmung	1083	1996	1996	1996		**Q7**
5	**Kressbach**	395780	V	Bezauer Bach	Bezau	1125	Winterstaude	624	2007	2000	2000		**Q8**
6	**Goldbachquelle**	395749	V	Subersach	Egg	1126	Hoher Ifen West	997	1997	1997	1997		**Q9**
	DONAUGEBIET OBERHALB DES INN												
7	**Aubachquelle**	395764	V	Schwarzwasserbach	Mittelberg	1127	Hoher Ifen Süd	1076	1999	1999	1999		**Q10**
8	**Doserfall**	396234	T	Lech	Häselgehr	1135	Grosser Krottenkopf	993	2003	2004	2004		**Q11**
9	**Lehnbachquellen**	395400	T	Lech	Weißenbach	1136	Hochvogel	1011	1999	1999	1999		**Q12**
10	**Schwarzbach - Moosquel**	395368	T	Leutascher Ache	Leutasch	1232	Griesspitzen	1420	1999	1999	1999		**Q13**
11	**Schwarzlackenquelle**	395327	T	Johannesbach	Vomp	1257	Östliche Karwendelspitz	1195	1997	1997	1997		**Q14**
12	**Untere Schmittequelle**	396267	T	Loisach	Biberwier	1231	Grünstein	968	2004	2004	2004		**Q15**
	INNGEBIET OBERHALB DER SALZACH												
13	**Lareinsonntagspleisque**	396382	T	Lareinbach	Galtür	2124	Fluchthorn	1890	2003	2003	2003		**Q16**
14	**Flathquellen (1-7)**	396465	T	Sanna	Tobadill	2133	Rotpleiskopf	1658	2007	2007	2007		**Q17**
15	**Alfutzquelle (I)**	396192	T	Starkenbach	Zams	1216	Leiterspitze	1255	2003	2003	2003		**Q18**
16	**Heiterwandquelle (ost+**	396333	T	Alpeilbach	Tarrenz	1217	Große Schlenkerspitze	1600	2007	2007	2007		**Q19**
17	**Ochsenbrunnquelle**	395491	T	Pitze	Sankt Leonhard i	2251	Blockkogel	1407	1993	1993	1993		**Q20**
18	**Hochebenkarquelle**	396283	T	Gurgler Ache	Sölden	2233	Hinterer Seelenkogel	2220	2009	2011	2011		**Q21**
19	Brunauquelle	395335	T	Ötztaler Ache	Haiming	2351	Pirchkogel	718	1992	1992	1992		*
20	**Ursprungquelle (Lehnbe**	395509	T	Sturlbach	Obsteig	1232	Griesspitzen	1593	2002	2002	2002		**Q22**
21	**TW-Stollen Bettelwurf**	396226	T	Weißenbach	Absam	1253	Bettelwurf	1009	2002	2002	2002		**Q23**
22	**Kohlgrubenquellen**	396432	T	Wattenbach	Wattenberg	1443	Lizumer-Reckner	1306	2005	2005	2005		**Q24**
23	**Stubbachquelle**	395350	T	Vomperbach	Vomp	1256	Hochnissl	980	1992	1992	1992		**Q25**
24	**Katzensteigquelle**	395418	T	Kasbach	Eben	1256	Hochnissl	870	1992	1992	1992		**Q26**
25	**Lacknerbrunnquelle**	395517	T	Stilluppbach	Mayrhofen	2511	Hochfeiler	1120	1996	1996	1996		**Q27**
26	**Pulverermühlquelle**	395442	T	Steinberger Ache	Steinberg	1262	Guffertspitze	1053	1999	1999	1999	2007	**Q28**
27	**Sauwinkelquellen (4-8)**	396440	T	Weißache	Ellmau	1415	Hohe Salve	746	2005	2005	2005		**Q29**
28	**Auebachquelle**	395467	T	Weißache	Ellmau	1311	Wilder Kaiser	991	1999	1999	1999		**Q30**
29	**Blaue Quelle**	395434	T	Inn	Erl	1341	Spitzstein	471	1992	1992	1992		**Q31**
30	**Schreiende Brunnen**	395343	T	Fieberbrunner Ache	Fieberbrunn	1417	Geißstein	970	1998	1998	1998		**Q32**
31	**Mühlbachlquelle**	395376	T	Kohlenbach	Schwendt	1321	Unterberghorn	676	2002	2002	2002		**Q33**
	SALZACHGEBIET												
32	**Dachserfall**	395251	S	Lammer	Unterberg	1511	Tennengebirge	672	2003	2003	2003		**Q34**
33	**Gollinger Wasserfall**	395210	S	Schwarzbach	Weissenbach	1336	Göll - Rossfeld	555	1996	1996	1996		**Q35**
34	**Pucherhäuslquelle**	395285	S	Schwarzleobach	Leogang	1418	Spielberghorn	950	2006	2006	2006		**Q36**
35	**Friedlbrünn Quelle**	395228	S	Saalach	Lenzing	1324	Leoganger Steinberge	706	1997	1997	1997		**Q37**
36	**Lastal-Stollenquelle**	395541	T	Loferbach	Sankt Ulrich	1323	Loferer Steinberge	1010	2008	2008	2008		**Q38**
	INNGEBIET UNTERHALB DER SALZACH												
37	**Florianer Brunnbach**	395129	O	Florianer Brunnbach	Helpfau	1576	Kobernaußer Wald	405	1976	2006	2006		**Q39**
	TRAUNGEBIET												
38	**Ödensee-Kaltwassertric**	395905	St	Ödenseetraun	Pichl	1549	Koppengebirge	770	1998	1998	1998		**Q40**
39	**Riedlbachquelle**	395996	St	Riedlbach	Mitterndorf	1548	Hirzberg - Hochmühleck	820	2008	2007	2007		**Q41**
40	**Hirschbrunn-Seeaustrit**	395053	O	Traun	Hallstatt	1546	Hirlatz	508	2004	1997	1997	1997	**Q42**
41	**Waldbachursprung**	395038	O	Waldbach	Hallstatt	1546	Hirlatz	874	1996	1996	1996	1996	**Q43**

Anmerkung:
Die Daten der mit * gekennzeichneten Quelle konnten aus technischen Gründen nicht vollständig ausgewertet werden.

Hydrographisches Verzeichnis der Quellmessstellen mit Evidenzdaten

Nr.	Quellmessstelle	Messstellen-nummer	Land	Gewässer	Katastral-gemeinde	Gebirgsgruppe Nr.	Gebirgsgruppe Bezeichnung	Seehöhe m ü.A.	Beobachtungsbeginn Quell-schüttung	Beobachtungsbeginn Wasser-temperatur	Beobachtungsbeginn Leit-fähigkeit	Beobachtungsbeginn Trübung	Seite
42	**Langwies/Miesbach**	395145	O	Miesbach	Langwies	1567	Höllengebirge	477	1997	2006	2006		**Q44**
43	**Klingelmühlquelle**	395087	O	Sipbach	Sattledt	1673	Alpenvorland zwischen T	385	2004	2004	2004		**Q45**
	ENNSGEBIET												
44	**Marbachquelle**	395244	S	Marbach	Flachau	2614	Mosermandl	1055	1997	1997	1997		**Q46**
45	**Preunegger Siebenquell**	395897	St	Preuneggbach	Preunegg	2622	Kalkspitzen	1100	1997	1997	1997		**Q47**
46	**Sagtümpel**	395863	St	Grimmingbach	Tauplitz	1622	Lawinenstein - Krahstei	970	1998	1998	1998		**Q48**
47	**Wassermannsloch**	395871	St	Erzbach	Münichtal	1741	Kalte Mauer	585	1995	1995	1995		**Q49**
48	**Schwabeltalquelle**	395939	St	Schwabelbach	Landl	1741	Kalte Mauer	800	1999	1999	1999		**Q50**
49	**Pfannbauernquelle**	396127	St	Aschbach	Wegscheid	1747	Zeller Staritzen	794	1995	1995	1995		**Q51**
50	**Erbsattelquelle**	395970	St	Erbgraben	Reiflingervierte	1648	Zinödlberg - Haidach	690	2006	2006	2006		**Q52**
51	**Pießling Ursprung**	395103	O	Pießling	Roßleithen	1636	Warscheneck	753	1980	2004	2004	2004	**Q53**
52	**Rettenbachquelle**	395111	O	Hinterer Rettenbach	Rading	1651	Sengsengebirge	613	1991	1999	1999	1999	**Q54**
53	**Teufelskirche**	395012	O	Vorderer Rettenbach	Sankt Pankraz	1651	Sengsengebirge	541	1995	1995	1995	1995	**Q55**
54	**Brunnental**	395137	O	Steyrling	Steyrling	1661	Kasberg	538	1976	2006	2006		**Q56**
55	**Steyernquelle**	395079	O	Krumme Steyrling	Innerbreitenau	1664	Ramsauer Größtenberg -	546	1997	1997	1997	1997	**Q57**
	DONAUGEBIET ZWISCHEN ENNS UND MARCH												
56	**Reithbachquelle**	395590	N	Ybbs	Sankt Georgen am	1827	Prochenberg - Friesling	560	1995	1995	1995		**Q58**
57	**Steinbachquelle**	395608	N	Ybbs	Oisberg	1825	Oisberg	500	1999	1999	1999		**Q59**
58	**Große Mühlquelle**	395574	N	Erlauf	Nestelberg	1816	Ötscher	540	1995	1995	1995		**Q60**
59	**Antoniusbründl**	395616	N	Triesting	Pottenstein	1869	Hoher Mandling - Waxene	330	2006	2006	2006		**Q61**
60	**Fischa-Dagnitz Quelle**	396135	N	Fischa	Ebenfurth	2921	Hainburger Berge und sü	230	1976	1977	2005		**Q62**
	MOLDAUGEBIET												
61	**Geyerquelle**	395095	O	Bügelbach	Aigen	6841	Mühlviertel zwischen St	877	1998	1998	1998	1998	**Q63**
	MARCHGEBIET												
62	**Eselsquelle**	395632	N	Eselsbach	Hauskirchen	6847	Weinviertel	200	2008	2007	2007		**Q64**
	LEITHAGEBIET												
63	**Wasseralmquelle**	396077	N	Naßbach	Schwarzau im Geb	1851	Schneealpe	802	1995	1995	1995	1995	**Q65**
64	**Ursulaquelle**	395582	N	Pitten	Petersbaumgarten	2872	Bucklige Welt östlich d	420	1995	1995	1995		**Q66**
	RABNITZGEBIET												
65	**Hegnauerbründl Lindgra**	396036	B	Mühlbach	Lindgraben	2872	Bucklige Welt östlich d	561	2006	2006	2006		**Q67**
66	**Windener Quelle**	396010	B	Neusiedler See	Winden am See	2911	Leithagebirge und östli	143	1999	1999	1999		**Q68**
	RAABGEBIET												
67	**Brunnaderquelle**	395913	St	Sulzbach	Falkenstein	2842	Waldheimat	745	1998	1998	1998		**Q69**
	MURGEBIET												
68	**Schönebenquelle**	396762	St	Rieplbach	Liesing	2643	Saukogel	1720	2002	2002	2009		**Q70**
69	**Roßlochquelle**	395822	St	Mürz	Mürzsteg	1763	Königskogel	820	1997	1997	1997		**Q71**
70	**Siebenquellen**	396093	St	Mürz	Krampen / Neuber	1851	Schneealpe	797	1995	2007	1995	1995	**Q72**
71	**Hammerbachquelle**	395855	St	Hammerbach	Peggau	2836	Tanneben	410	1994	1994	1994	1995	**Q73**
72	**Goldschmiedquelle**	396754	St	Rohrbach	Plankenwarth - S	2793	Bergland westlich von G	465	2009	2009	2009		**Q74**
73	**Reihbachquelle**	395848	St	Reihbach	Gressenberg	2772	Koralm	1360	1996	1996	1996		**Q75**
	DRAUGEBIET												
74	**Schwarzbodenquelle**	395426	T	Drau	Thal	3712	Sandspitze	1200	1995	1999	1999		**Q76**

Anmerkung:
Die Daten der mit * gekennzeichneten Quelle konnten aus technischen Gründen nicht vollständig ausgewertet werden.

Hydrographisches Verzeichnis der Quellmessstellen mit Evidenzdaten

Nr.	Quellmessstelle	Messstellen-nummer	Land	Gewässer	Katastral-gemeinde	Gebirgsgruppe Nr.	Gebirgsgruppe Bezeichnung	Seehöhe m ü.A.	Beobachtungsbeginn Quell-schüttung	Beobachtungsbeginn Wasser-temperatur	Beobachtungsbeginn Leit-fähigkeit	Beobachtungsbeginn Trübung	Seite
75	**Gossenbachquelle**	395384	T	Gossenbach	Alkus	2542	Rotspitze (Schleinitz)	2005	1999	1999	1999		**Q77**
76	**Moosbrunnquelle**	395483	T	Auenlaue	Lavant	3712	Sandspitze	641	2000	2000	2000		**Q78**
77	**Lappenbachquelle**	395715	K	Dielenbach	Stein	3751	Nockberg	870	1999	1999	1999		**Q79**
78	**Fellbachquelle**	395707	K	Fellbach	Fellberg	3752	Latschur	888	1998	1998	1998		**Q80**
79	**Puffquelle**	396549	K	Fragantbach	Flattach	2582	Sonnblick - Böseck	962	2006	2006	2006		**Q81**
80	**Oswaldiquelle**	396523	K	St. Oswald-Bach	Kleinkirchheim	2715	Rosennock	1202	2005	2005	2005		**Q82**
81	**Union Quelle**	395673	K	Drau	Sankt Martin	3742	Pungart	556	1995	1995	1995	1995	**Q83**
82	**Tiebelquelle**	396531	K	Seebach (Tiebel)	Himmelberg	2713	Wöllaner Nock	853	2005	2005	2005		**Q84**
83	**Maibachl**	396507	K	Gail	Villach	3741	Dobratsch	508	2003	2003	2003		**Q85**
84	**Müllnernquelle**	396572	K	Viktringer Bach	Keutschach am Se	2722	Sattnitz-Westteil	516	2004	2004	2004		**Q86**
85	**Draurainquelle**	395681	K	Drau	Aich	3942	Mittleres Jauntal	390	1998	1998	1998		**Q87**

Anmerkung:
Die Daten der mit * gekennzeichneten Quelle konnten aus technischen Gründen nicht vollständig ausgewertet werden.

Q4 2011

Hauptwerte der Quellschüttung, Wassertemperatur, Leitfähigkeit und Trübung

Nr.: 1 **OBWALDQUELLE** Mst.Nr.: **396705**

Gewässer: **Valzifenzbach** Kat.Gemeinde: **Sankt Gallenkirch** Seehöhe: **1677.00** m.ü.A.

Art: **Karstquelle** Gebirgsgruppe: **Scheienfluh - Madrisaspit** Beobachtungsbeginn: **2008**

Quellschüttung: Tagesmittel in l/s

Mon / Tag	I	II	III	IV	V	VI	VII	VIII	IX	X	XI	XII
1.	26	17	14	40	92	256	182	145	76	82	66	34
2.	25	17	14	58	87	298	173	134	74	76	64	33
3.	24	16	14	69	78	251	145	126	71	73	63	33
4.	24	16	14	76	76	233	123	120	69	71	62	33
5.	24	16	14	71	78	225	108	120	72	70	60	33
6.	23	16	14	66	73	221	101	123	85	68	60	32
7.	21	16	14	69	74	210	98	149	92	68	60	31
8.	21	16	14	81	81	200	101	264	84	71	59	31
9.	21	16	14	91	88	198	112	320	79	71	59	30
10.	20	16	14	96	97	197	105	270	77	96	58	29
11.	20	16	14	90	107	180	104	234	75	186	58	28
12.	19	15	14	93	114	165	102	208	80	217	57	27
13.	28	15	14	89	124	149	99	180	81	196	57	26
14.	29	15	14	82	151	147	137	157	81	177	56	26
15.	27	15	15	75	200	154	188	144	78	142	56	25
16.	24	15	15	71	208	152	184	150	75	119	53	25
17.	23	15	15	68	175	149	160	140	73	110	52	24
18.	22	15	15	69	149	169	195	124	72	105	51	24
19.	21	15	15	73	131	216	209	113	78	99	49	23
20.	20	15	14	77	126	215	219	106	86	94	47	23
21.	20	15	14	82	134	187	304	100	91	89	44	21
22.	20	15	14	88	167	171	279	91	112	84	43	22
23.	20	15	14	94	183	180	242	90	125	79	41	21
24.	19	15	15	99	187	200	220	86	121	76	40	21
25.	18	15	16	105	190	193	202	86	112	75	38	20
26.	17	15	17	114	185	173	209	84	106	75	38	19
27.	17	15	17	116	229	146	187	83	100	74	37	19
28.	17	15	17	107	348	143	171	83	95	72	36	19
29.	17		18	103	299	142	163	83	91	68	34	19
30.	17		23	99	247	151	159	82	86	66	34	19
31.	17		28		221		153	79		67		19

Überschreitungsdauer der Quellschüttung

Berichtsjahr(J) **Reihe(R): 2008-2011**

Tage	(J)	(R)	Tage	(J)	(R)	Tage	(J)	(R)	Tage	(J)	(R)
0	382	1117	**36**	193	281	**182**	75	69	**329**	15	15
1	320	851	**55**	171	217	**205**	68	61	**347**	14	14
2	304	715	**73**	147	178	**228**	53	43	**356**	14	14
3	299	697	**91**	123	148	**251**	31	33	**360**	14	13
6	270	631	**114**	103	113	**274**	23	24	**362**	14	13
9	251	572	**137**	91	92	**292**	20	18	**364**	14	13
18	220	398	**160**	81	77	**310**	17	16	**365**	14	12

Quellschüttung in l/s

Mon	I	II	III	IV	V	VI	VII	VIII	IX	X	XI	XII
Tag	**31.**	**28.**	**11.**	**01.**	**06.**	**28.**	**13.**	**31.**	**04.**	**30.**	**30.**	**31.**
Min	17	14	14	32	68	136	93	75	65	62	33	18
Mit	21	15	16	84	152	189	166	138	87	97	51	26
Max	34	17	34	124	382	325	339	347	133	231	69	35
Tag	**13.**	**01.**	**31.**	**26.**	**28.**	**02.**	**21.**	**09.**	**23.**	**12.**	**01.**	**02.**

Wassertemperatur in °C

Mon	I	II	III	IV	V	VI	VII	VIII	IX	X	XI	XII
Tag	**22.**	**23.**	**06.**	**12.**	**06.**	**01.**	**02.**	**02.**	**24.**	**10.**	**19.**	**31.**
Min	4.2	4.2	4.3	4.1	4.1	4.8	5.4	5.8	6.0	4.9	5.0	4.6
Mit	4.5	4.5	4.5	4.3	4.5	5.2	5.8	6.1	6.3	5.7	5.2	4.9
Max	4.7	4.8	4.9	4.8	5.0	5.7	6.1	6.4	6.5	6.4	5.5	5.1
Tag	**14.**	**26.**	**29.**	**01.**	**31.**	**29.**	**12.**	**30.**	**12.**	**01.**	**05.**	**01.**

Leitfähigkeit in µS/cm

Mon	I	II	III	IV	V	VI	VII	VIII	IX	X	XI	XII
Tag	**03.**	**01.**	**31.**	**27.**	**30.**	**01.**	**01.**	**01.**	**06.**	**13.**	**01.**	**05.**
Min	91	100	100	67	51	49	61	72	78	77	82	93
Mit	96	106	114	78	65	57	70	78	81	82	89	96
Max	104	114	125	105	79	68	79	86	86	93	101	102
Tag	**31.**	**26.**	**22.**	**01.**	**06.**	**28.**	**10.**	**26.**	**03.**	**10.**	**29.**	**27.**

Trübung

Mon	I	II	III	IV	V	VI	VII	VIII	IX	X	XI	XII
Tag												
Min												
Mit												
Max												
Tag												

Mittelwerte und Extremwerte

	Schüttung		Temperatur		Leitfähigkeit		Trübung	
	Wert	**Datum**	Wert	**Datum**	Wert	**Datum**	Wert	**Datum**
Berichtsjahr								
Min	14	**11.03.11**	4.1	**12.04.11**	49	**01.06.11**		
Mit	87		5.1		84			
Max	382	**28.05.11**	6.5	**12.09.11**	125	**22.03.11**		
Reihe 2008-2011								
Min	12	**22.03.09**	3.5	**28.05.08**	38	**15.05.09**		
Mit	115		4.9		88			
Max	1117	**28.05.08**	6.8	**17.07.10**	137	**31.03.09**		

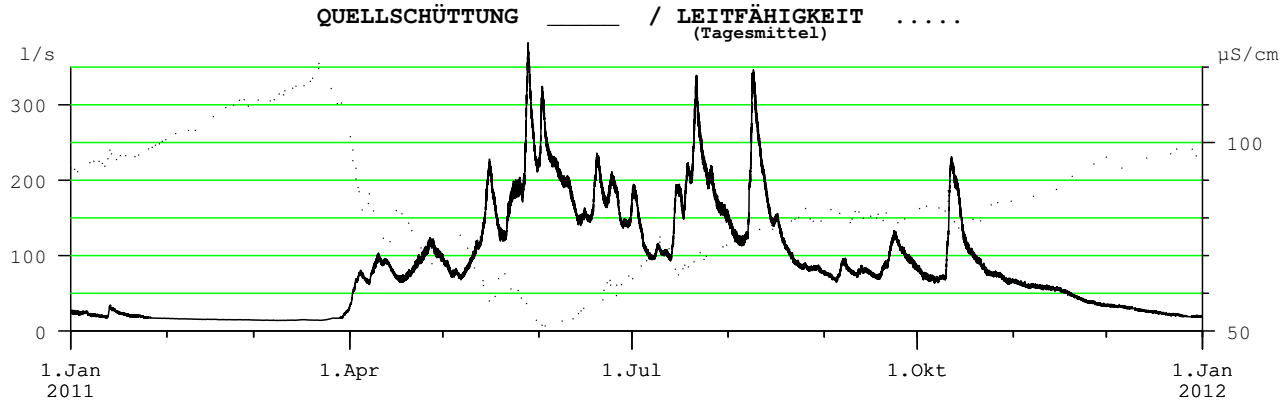

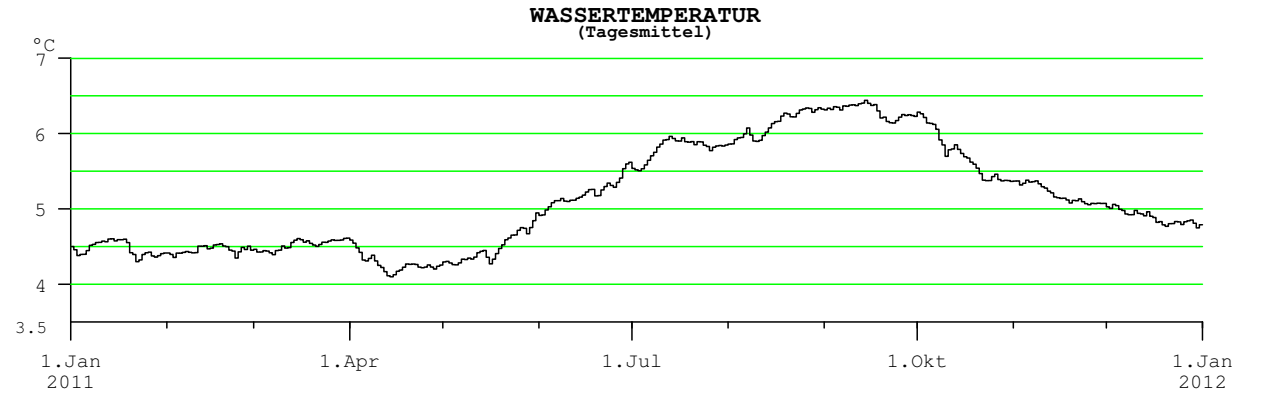

Anmerkungen

derzeit keine Trübungsmessung

Hauptwerte der Quellschüttung, Wassertemperatur, Leitfähigkeit und Trübung

Nr.: 2 **FIDELISQUELLE** Mst.Nr.: **395756**

Gewässer: **Suggadinbach** Kat.Gemeinde: **Sankt Gallenkirch** Seehöhe: **1289.05** m.ü.A.

Art: **Karstquelle** Gebirgsgruppe: **Scheienfluh - Madrisaspit** Beobachtungsbeginn: **1998**

Quellschüttung: Tagesmittel in l/s

Mon / Tag	I	II	III	IV	V	VI	VII	VIII	IX	X	XI	XII
1.	114	125	105	118	166	737	669	501	256	250	197	146
2.	118	122	105	117	168	735	664	461	243	235	194	147
3.	120	121	104	117	177	735	649	447	230	222	188	143
4.	121	118	105	119	167	726	620	442	221	214	182	142
5.	121	117	105	118	164	716	579	462	290	210	181	141
6.	124	118	106	117	184	703	512	486	369	206	182	142
7.	127	117	106	119	229	682	479	525	368	211	180	137
8.	130	115	104	119	267	671	532	649	340	207	178	137
9.	130	116	104	120	296	687	562	673	306	204	176	135
10.	132	114	104	120	310	684	534	670	277	299	175	135
11.	133	114	104	121	318	672	509	657	252	483	173	133
12.	134	113	104	121	319	651	465	637	355	511	171	131
13.	139	113	104	121	382	633	465	614	363	517	170	130
14.	137	112	104	122	451	628	601	582	335	498	167	129
15.	137	110	105	122	504	616	635	568	300	466	165	129
16.	134	110	105	122	452	596	637	587	270	448	166	127
17.	134	110	108	123	365	590	622	567	252	420	164	126
18.	134	109	104	123	334	626	642	515	286	376	163	125
19.	133	109	104	123	375	683	649	472	357	345	159	124
20.	135	109	103	123	413	701	675	440	374	319	159	124
21.	134	106	104	125	494	698	707	423	395	288	156	122
22.	133	107	105	130	558	688	709	389	437	263	156	123
23.	131	106	106	135	633	705	707	351	450	243	154	122
24.	132	106	107	147	685	715	703	323	448	229	153	122
25.	131	106	110	163	708	713	694	301	434	220	151	121
26.	132	107	112	185	729	698	680	282	393	215	152	121
27.	129	106	112	175	763	681	661	277	355	212	152	121
28.	128	106	113	173	755	664	638	306	323	209	150	121
29.	126		115	176	740	648	614	317	293	206	149	121
30.	126		116	167	723	659	590	295	270	204	148	121
31.	126		118		716		549	275		199		121

Überschreitungsdauer der Quellschüttung

Berichtsjahr(J) **Reihe(R): 1998-2011, Fehljahre: 3**

Tage	(J)	(R)	Tage	(J)	(R)	Tage	(J)	(R)	Tage	(J)	(R)
0	779	837	36	670	665	182	184	169	329	110	105
1	755	806	55	628	628	205	164	145	347	105	100
2	740	796	73	549	565	228	137	135	356	104	97
3	737	786	91	465	513	251	130	127	360	104	92
6	729	762	114	374	427	274	123	121	362	104	88
9	716	748	137	300	319	292	121	118	364	103	87
18	703	717	160	230	229	310	117	112	365	100	81

Mon	I	II	III	IV	V	VI	VII	VIII	IX	X	XI	XII
Quellschüttung in l/s												
Tag	01.	25.	10.	01.	05.	16.	13.	31.	04.	31.	30.	27.
Min	113	102	100	113	159	582	446	261	214	197	144	118
Mit	130	112	107	133	437	678	611	468	328	294	167	130
Max	144	127	122	200	779	744	721	694	463	528	200	150
Tag	13.	01.	31.	26.	27.	01.	21.	09.	24.	12.	01.	01.
Wassertemperatur in °C												
Tag	14.	01.	26.	01.	30.	22.	02.	12.	23.	14.	01.	01.
Min	6.4	6.4	6.4	6.4	5.0	4.9	5.0	5.3	5.4	5.4	6.1	6.4
Mit	6.4	6.4	6.5	6.5	5.7	5.0	5.1	5.5	5.8	5.9	6.3	6.5
Max	6.4	6.5	6.5	6.6	6.4	5.2	5.3	5.9	6.1	6.2	6.4	6.5
Tag	26.	23.	08.	25.	01.	01.	31.	31.	05.	10.	30.	28.
Leitfähigkeit in µS/cm												
Tag	01.	02.	31.	29.	15.	01.	21.	08.	06.	11.	01.	02.
Min	166	175	176	135	70	108	123	116	136	125	150	162
Mit	170	180	182	159	109	124	134	139	145	146	157	165
Max	175	183	184	176	137	136	140	149	153	152	162	169
Tag	31.	28.	04.	01.	04.	30.	31.	27.	17.	06.	30.	31.
Trübung												
Tag												
Min												
Mit												
Max												
Tag												

Mittelwerte und Extremwerte

	Schüttung		Temperatur		Leitfähigkeit		Trübung	
	Wert	Datum	Wert	Datum	Wert	Datum	Wert	Datum
Berichtsjahr								
Min	100	10.03.11	4.9	22.06.11	70	15.05.11		
Mit	301		6.0		151			
Max	779	27.05.11	6.6	25.04.11	184	04.03.11		
Reihe 1998-2011								
Min	81	02.04.09	3.9	03.06.99	70	15.05.11		
Mit	298		5.6		139			
Max	837	29.05.06	7.4	21.12.09	184	04.03.11		

QUELLSCHÜTTUNG _____ / LEITFÄHIGKEIT .....

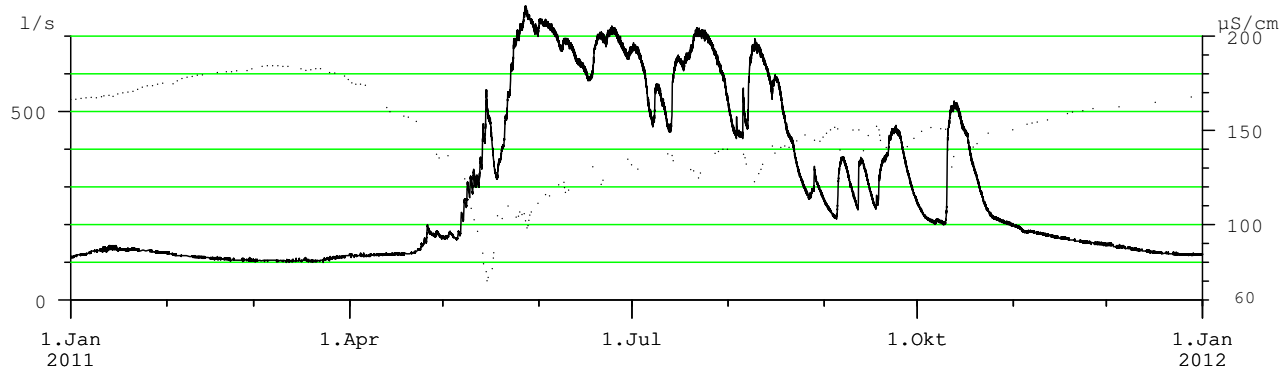

WASSERTEMPERATUR

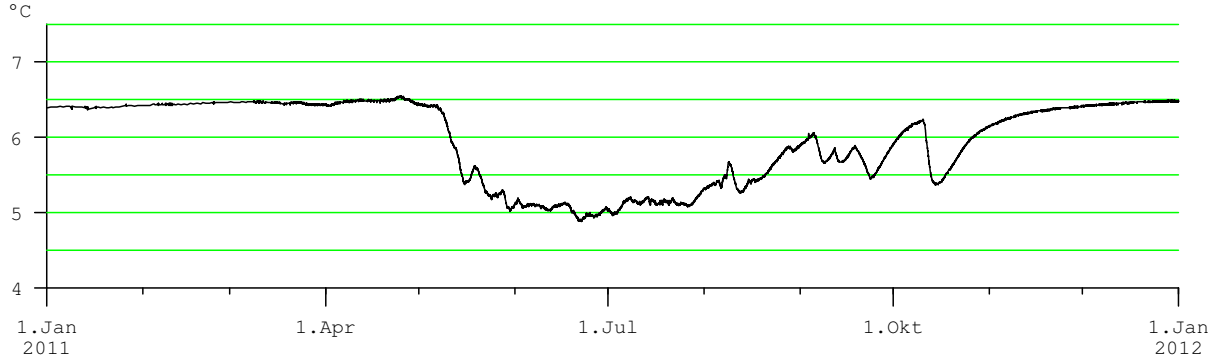

Anmerkungen

derzeit keine Trübungsmessung

Hauptwerte der Quellschüttung, Wassertemperatur, Leitfähigkeit und Trübung

Nr.: 3 **MARULBACHQUELLE** Mst.Nr.: **395772**

Gewässer: **Marulbach** Kat.Gemeinde: **Raggal** Seehöhe: **1045.00** m.ü.A.

Art: **verdeckte Karstquelle** Gebirgsgruppe: **Gamsfreiheit - Rote Wand** Beobachtungsbeginn: **2000**

Quellschüttung: Tagesmittel in l/s

Tag	I	II	III	IV	V	VI	VII	VIII	IX	X	XI	XII
1.	157	163	144	219	238	369	313	205	161			
2.	158	162	143	230	240	293	276	200	157			
3.	157	161	143	242	271	268	235	196	153			
4.	156	159	144	258	248	278	217	222	151			
5.	155	158	145	226	233	264	209	206	269			
6.	155	156	145	214	235	247	206	200	259			
7.	158	157	145	244	260	233	203	257	191			
8.	175	155	145	306	284	302	204	333	175			
9.	176	154	146	300	290	401	203	292	174			
10.	171	156	148	277	287	367	199	334	169			
11.	167	155	147	263	285	296	198	267	165			
12.	165	155	151	293	309	273	195	221	223			
13.	248	155	151	261	315	259	206	202	177			
14.	282	153	153	222	367	300	321	193	165			
15.	220	153	158	208	432	270	264	261	162			
16.	205	152	165	204	323	285	219	241	156			
17.	201	151	170	202	287	311	225	203	170			
18.	197	150	172	207	289	438	318	191				
19.	195	149	166	219	274	513	254	186				
20.	192	149	161	228	272	379	433	182				
21.	190	147	158	242	296	297	458	179				
22.	188	147	158	253	342	294	331	178				
23.	186	146	161	254	357	364	279	174				
24.	184	147	165	258	331	337	273	170				
25.	182	147	170	268	299	277	270	167				
26.	179	146	173	264	279	242	236	164				
27.	176	146	172	244	356	226	244	179				
28.	172	145	176	225	385	219	389	187				
29.	170		178	233	315	213	295	181				
30.	168		180	236	273	388	236	173				
31.	166		184		266		216	168				

Quellschüttung in l/s

Mon	I	II	III	IV	V	VI	VII	VIII	IX	X	XI	XII
Tag	**06.**	**28.**	**04.**	**16.**	**06.**	**29.**	**13.**	**27.**	**04.**			
Min	151	144	141	197	220	203	188	160	147			
Mit	182	153	159	243	298	307	262	210				
Max	317	163	208	353	464	545	505	364	346			
Tag	**14.**	**01.**	**31.**	**08.**	**15.**	**19.**	**21.**	**10.**	**05.**			

Wassertemperatur in °C

Mon	I	II	III	IV	V	VI	VII	VIII	IX	X	XI	XII
Tag							**08.**	**05.**	**01.**			
Min							4.4	4.4	4.6			
Mit							4.6	4.7				
Max							4.7	4.8	4.8			
Tag							**08.**	**26.**	**04.**			

Leitfähigkeit in µS/cm

Mon	I	II	III	IV	V	VI	VII	VIII	IX	X	XI	XII
Tag							**28.**	**15.**	**17.**			
Min							203	232	212			
Mit							337	392				
Max							506	557	565			
Tag							**13.**	**27.**	**05.**			

Trübung

Mon	I	II	III	IV	V	VI	VII	VIII	IX	X	XI	XII
Tag												
Min												
Mit												
Max												
Tag												

Überschreitungsdauer der Quellschüttung

Berichtsjahr(J) **Reihe(R): 2000-2011, Fehljahre: 11**

Tage	(J)	(R)	Tage	(J)	(R)	Tage	(J)	(R)	Tage	(J)	(R)
0		629	**36**		354	**182**		200	**329**		102
1		584	**55**		300	**205**		192	**347**		99
2		582	**73**		277	**228**		183	**356**		81
3		567	**91**		248	**251**		167	**360**		70
6		548	**114**		228	**274**		123	**362**		65
9		535	**137**		216	**292**		112	**364**		59
18		498	**160**		205	**310**		106	**365**		58

Mittelwerte und Extremwerte

	Schüttung		Temperatur		Leitfähigkeit		Trübung	
	Wert	**Datum**	Wert	**Datum**	Wert	**Datum**	Wert	**Datum**
Berichtsjahr								
Min	141	**04.03.11**	4.4	**08.07.11**	203	**28.07.11**		
Mit								
Max	545	**19.06.11**	4.8	**26.08.11**	565	**05.09.11**		
Reihe 2000-2011								
Min	58	**27.03.09**	3.7	**18.06.00**	128	**15.11.00**		
Mit								
Max	843	**12.08.02**	5.1	**20.07.07**	745	**20.03.09**		

QUELLSCHÜTTUNG _____ / LEITFÄHIGKEIT .....
(Tagesmittel)

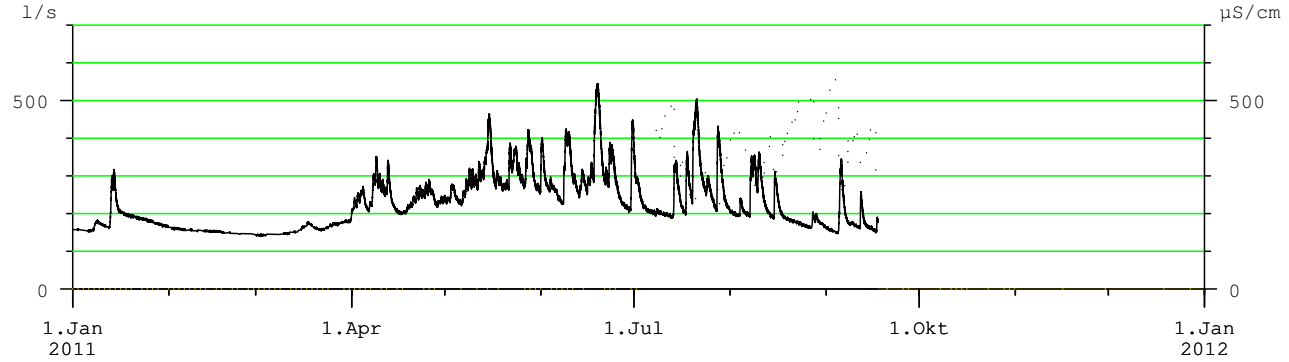

WASSERTEMPERATUR
(Tagesmittel)

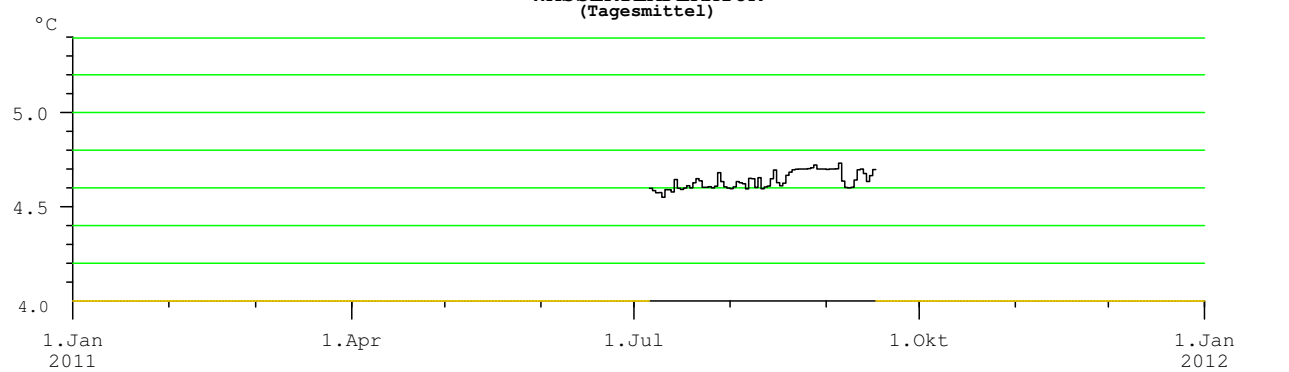

Anmerkungen

gerätetechnisch bedingte Datenausfälle
Trübungsmessungen gerätetechnisch bedingt nicht auswertbar

Hauptwerte der Quellschüttung, Wassertemperatur, Leitfähigkeit und Trübung

Nr.: 4 **GERSTENBÖDENQUELLE** Mst.Nr.: **395731**

Gewässer: **Frutz** Kat.Gemeinde: **Laterns** Seehöhe: **1083.07** m.ü.A.

Art: **Karstquelle** Gebirgsgruppe: **Rheintal-Umrahmung** Beobachtungsbeginn: **1996**

Quellschüttung: Tagesmittel in l/s

Mon / Tag	I	II	III	IV	V	VI	VII	VIII	IX	X	XI	XII
1.	18	26	15	15	23	31	49	58	39	18	32	15
2.	18	25	15	15	23	32	49	57	38	18	32	15
3.	18	24	15	15	24	32	48	57	36	18	32	15
4.	17	25	14	15	24	32	48	56	35	17	31	14
5.	17	24	14	15	24	31	48	56	35	17	30	14
6.	16	23	14	15	24	30	47	55	33	17	29	14
7.	17	24	14	15	24	30	47	55	32	17	28	13
8.	20	23	13	15	24	30	47	57	30	17	27	13
9.	22	23	13	15	24	29	46	57	29	18	27	13
10.	23	23	13	15	24	29	46	58	27	33	27	13
11.	22	22	13	15	24	29	45	59	27	44	26	13
12.	22	22	13	15	24	29	45	58	26	43	26	12
13.	28	22	13	15	24	28	45	57	26	41	25	12
14.	35	21	13	16	24	28	49	57	25	40	24	12
15.	36	21	13	16	25	28	50	57	24	39	24	12
16.	35	21	12	16	27	28	49	56	24	39	23	12
17.	34	20	13	16	27	28	49	55	23	37	22	12
18.	34	19	15	17	27	34	50	54	23	36	22	11
19.	33	19	18	17	27	42	50	53	23	36	21	11
20.	33	19	19	18	27	41	55	51	23	35	20	11
21.	32	18	19	18	27	41	61	50	23	35	20	11
22.	31	18	19	19	26	41	61	49	22	35	20	10
23.	30	18	18	19	27	42	61	44	21	35	19	12
24.	29	17	18	20	27	42	61	42	21	34	19	13
25.	28	17	18	21	26	41	61	42	21	34	18	13
26.	28	16	17	21	26	41	61	42	20	34	18	13
27.	27	16	17	21	26	42	60	42	20	33	17	12
28.	27	15	16	22	27	41	60	42	20	33	17	12
29.	26		16	22	27	42	59	41	19	33	17	12
30.	26		16	23	27	47	58	40	19	33	16	11
31.	26		15		28		58	39		33		11

Überschreitungsdauer der Quellschüttung

Berichtsjahr(J) **Reihe(R): 1996-2011, Fehljahre: 3**

Tage	(J)	(R)	Tage	(J)	(R)	Tage	(J)	(R)	Tage	(J)	(R)
0	62	225	**36**	49	65	**182**	24	31	**329**	14	11
1	61	145	**55**	44	57	**205**	23	27	**347**	12	8
2	61	125	**73**	41	52	**228**	21	24	**356**	12	6
3	61	118	**91**	35	48	**251**	19	21	**360**	11	4
6	60	102	**114**	32	43	**274**	17	18	**362**	11	3
9	59	91	**137**	28	39	**292**	16	16	**364**	10	3
18	57	77	**160**	27	34	**310**	15	14	**365**	10	3

Quellschüttung in l/s

Mon	I	II	III	IV	V	VI	VII	VIII	IX	X	XI	XII
Tag	**07.**	**28.**	**15.**	**10.**	**01.**	**16.**	**12.**	**31.**	**30.**	**06.**	**30.**	**31.**
Min	16	15	12	15	23	27	43	39	18	17	16	10
Mit	26	21	15	17	26	35	52	52	26	31	24	12
Max	36	26	19	23	29	49	62	60	39	46	33	16
Tag	**14.**	**01.**	**20.**	**30.**	**23.**	**30.**	**21.**	**10.**	**01.**	**11.**	**01.**	**01.**

Wassertemperatur in °C

Mon	I	II	III	IV	V	VI	VII	VIII	IX	X	XI	XII
Tag	**28.**	**05.**	**07.**	**07.**	**02.**	**04.**	**04.**	**21.**	**10.**	**01.**	**01.**	**20.**
Min	5.7	5.6	5.6	5.7	5.8	5.8	5.8	5.7	5.7	5.8	5.8	5.7
Mit	5.8	5.8	5.8	5.9	5.8	5.9	5.9	5.8	5.9	5.9	5.8	5.8
Max	5.9	6.0	6.3	6.4	6.1	6.1	6.1	6.1	6.1	6.1	5.9	5.9
Tag	**01.**	**19.**	**14.**	**09.**	**23.**	**04.**	**06.**	**18.**	**30.**	**02.**	**01.**	**05.**

Leitfähigkeit in µS/cm

Mon	I	II	III	IV	V	VI	VII	VIII	IX	X	XI	XII
Tag	**14.**	**15.**	**23.**	**14.**	**28.**	**11.**	**26.**	**05.**	**02.**	**04.**	**06.**	**23.**
Min	201	202	202	201	203	205	204	196	206	206	205	205
Mit	204	205	206	206	207	207	208	207	209	208	208	209
Max	207	206	208	208	208	214	211	210	210	220	209	212
Tag	**06.**	**04.**	**18.**	**21.**	**23.**	**18.**	**20.**	**07.**	**18.**	**10.**	**02.**	**23.**

Trübung

Mon	I	II	III	IV	V	VI	VII	VIII	IX	X	XI	XII
Tag												
Min												
Mit												
Max												
Tag												

Mittelwerte und Extremwerte

	Schüttung		Temperatur		Leitfähigkeit		Trübung	
	Wert	**Datum**	Wert	**Datum**	Wert	**Datum**	Wert	**Datum**
Berichtsjahr								
Min	10	**31.12.11**	5.6	**05.02.11**	196	**05.08.11**		
Mit	28		5.8		207			
Max	62	**21.07.11**	6.4	**09.04.11**	220	**10.10.11**		
Reihe 1996-2011								
Min	3	**09.01.06**	4.0	**21.02.97**	172	**14.04.01**		
Mit	36		5.6		192			
Max	225	**21.05.99**	7.4	**22.08.05**	220	**10.10.11**		

QUELLSCHÜTTUNG _____ / LEITFÄHIGKEIT .....
(Tagesmittel)

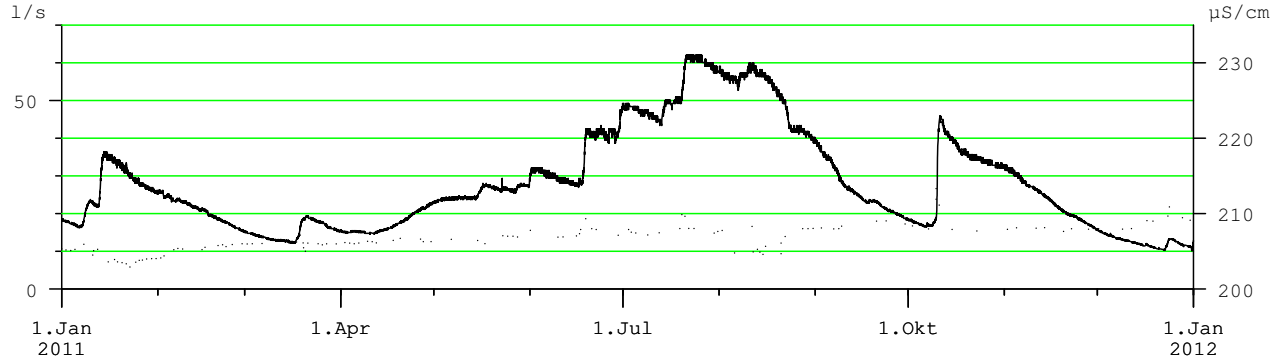

WASSERTEMPERATUR
(Tagesmittel)

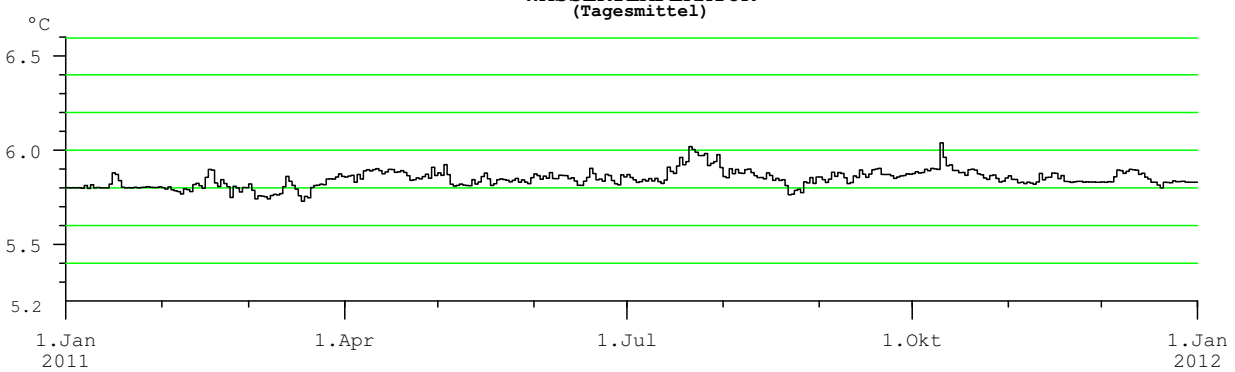

Anmerkungen

derzeit keine Trübungsmessung
Temperaturwerte durch Witterung beeinflusst

Hauptwerte der Quellschüttung, Wassertemperatur, Leitfähigkeit und Trübung

Nr.: 5 **KRESSBACH** Mst.Nr.: **395780**

Gewässer: **Bezauer Bach** Kat.Gemeinde: **Bezau** Seehöhe: **624.25** m.ü.A.

Art: **Porengrundwasserquelle** Gebirgsgruppe: **Winterstaude** Beobachtungsbeginn: **2007**

Quellschüttung: Tagesmittel in l/s

Tag	I	II	III	IV	V	VI	VII	VIII	IX	X	XI	XII
1.	18	26	18	29	10	20	40	57	15	8	7	0
2.	17	24	17	30	9	13	37	55	13	8	6	0
3.	16	23	16	30	9	12	34	52	12	7	5	0
4.	15	22	15	34	9	12	31	51	12	6	4	0
5.	14	22	15	32	8	15	28	47	17	5	3	0
6.	14	22	15	30	7	14	26	44	17	4	2	0
7.	20	21	15	29	6	13	24	57	15	7	2	0.2
8.	25	20	14	31	6	13	25	60	13	13	0.9	0.8
9.	30	18	15	30	6	17	23	60	12	19	0.4	0
10.	34	17	15	28	5	17	22	60	11	21	0.2	0
11.	34	16	14	25	5	15	20	55	10	53	0	0
12.	37	16	15	26	5	14	19	53	13	40	0	0.1
13.	57	15	15	27	4	14	25	50	12	38	0	0.2
14.		15	17	23	6	13	52	48	11	37	0	0.2
15.		14	18	21	19	12	40	51	10	32	0	0.5
16.		13	19	20	16	12	35	48	10	27	0	3
17.		12	23	19	15	16	35	45	13	24	0	8
18.		12	36	18	14	31	39	43	25	23	0	6
19.	79	12	35	17	12	56	44	41	26	22	0	5
20.	72	11	36	16	10	42	94	38	21	21	0	4
21.	66	11	35	16	10	38	76	35	19	19	0	5
22.	60	10	33	15	9	37	76	31	18	18	0	7
23.	55	9	32	15	9	41	73	27	16	16	0	24
24.	50	9	32	14	8	43	79	24	15	15	0	29
25.	45	8	31	14	8	40	74	23	14	14	0	23
26.	40	8	30	13	7	38	70	21	13	13	0	21
27.	37	13	29	12	10	36	67	23	12	12	0	19
28.	35	17	28	11	12	33	68	22	11	10	0	18
29.	32		27	11	10	31	66	19	10	9	0	17
30.	30		26	10	8	48	63	17	9	8	0	17
31.	28		24		8		60	16		7		27

Überschreitungsdauer der Quellschüttung

Berichtsjahr(J) **Reihe(R): 2008-2011**

Tage	(J)	(R)	Tage	(J)	(R)	Tage	(J)	(R)	Tage	(J)	(R)
0	102	208	**36**	48	62	**182**	17	24	**329**	0.5	2
1	94	122	**55**	38	54	**205**	15	21	**347**	0	0.1
2	79	105	**73**	34	48	**228**	13	18	**356**	0	0
3	79	98	**91**	30	43	**251**	12	14	**360**	0	0
6	74	89	**114**	26	37	**274**	10	11	**362**	0	0
9	70	84	**137**	22	32	**292**	8	8	**364**	0	0
18	60	76	**160**	19	28	**310**	6	5	**365**	0	0

Quellschüttung in l/s

Mon	I	II	III	IV	V	VI	VII	VIII	IX	X	XI	XII
Tag	**06.**	**25.**	**08.**	**30.**	**13.**	**04.**	**12.**	**31.**	**30.**	**06.**	**12.**	**01.**
Min	14	8	14	10	4	10	18	15	9	3	0	0
Mit	36	16	23	22	9	25	46	41	14	18	1	8
Max	87	27	39	37	28	84	102	90	43	72	7	72
Tag	**13.**	**01.**	**18.**	**04.**	**15.**	**19.**	**20.**	**08.**	**18.**	**11.**	**01.**	**31.**

Wassertemperatur in °C

Mon	I	II	III	IV	V	VI	VII	VIII	IX	X	XI	XII
Tag	**13.**	**27.**	**02.**	**12.**	**05.**	**01.**	**01.**	**08.**	**01.**	**09.**	**09.**	**16.**
Min	8.1	8.0	8.6	8.6	8.7	9.0	9.0	7.5	9.4	8.0	9.1	7.2
Mit	9.0	8.8	8.8	8.9	9.1	9.2	9.2	9.4	9.7	9.5		
Max	9.3	9.3	9.2	9.5	11.9	12.1	11.8	10.2	11.2	10.3	9.7	9.1
Tag	**07.**	**11.**	**04.**	**28.**	**12.**	**04.**	**19.**	**04.**	**17.**	**07.**	**01.**	**29.**

Leitfähigkeit

Mon	I	II	III	IV	V	VI	VII	VIII	IX	X	XI	XII
Tag												
Min												
Mit												
Max												
Tag												

Trübung

Mon	I	II	III	IV	V	VI	VII	VIII	IX	X	XI	XII
Tag												
Min												
Mit												
Max												
Tag												

Mittelwerte und Extremwerte

	Schüttung		Temperatur		Leitfähigkeit		Trübung	
	Wert	**Datum**	Wert	**Datum**	Wert	**Datum**	Wert	**Datum**
Berichtsjahr								
Min	0	**12.11.11**	7.2	**16.12.11**				
Mit	21		9.1					
Max	102	**20.07.11**	12.1	**04.06.11**				
Reihe 2008-2011								
Min	0	**20.02.08**	5.1	**23.01.09**				
Mit	29		9.0					
Max	208	**30.05.10**	14.5	**01.09.09**				

QUELLSCHÜTTUNG

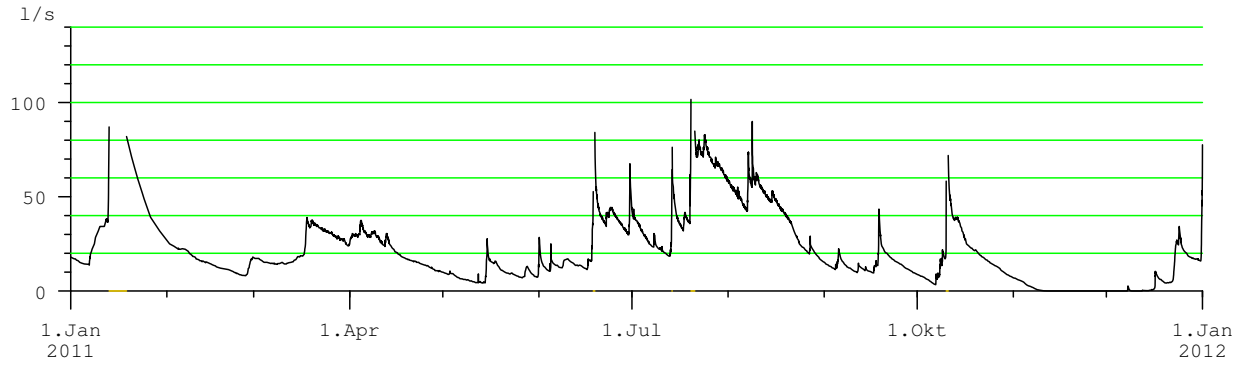

WASSERTEMPERATUR
(Tagesmittel)

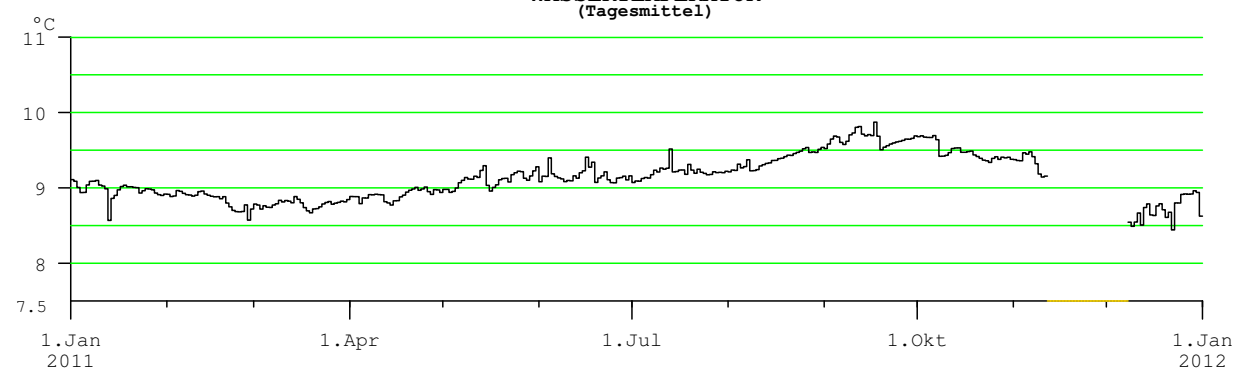

Anmerkungen

Messstelle kann trocken fallen; Temperaturwerte durch Witterung beeinflusst
derzeit keine Trübungsmessung; Leitfähigkeit gerätetechnisch bedingt nicht auswertbar
13.-18.1., 18.-19.6., 13.7., 20-21.7. und 9.10. Beeinflussung durch Rückstau von der Bregenzerach (Hochwasser)

Hauptwerte der Quellschüttung, Wassertemperatur, Leitfähigkeit und Trübung

Nr.: 6 **GOLDBACHQUELLE** Mst.Nr.: **395749**

Gewässer: **Subersach** Kat.Gemeinde: **Egg** Seehöhe: **997.43** m.ü.A.

Art: **verdeckte Karstquelle** Gebirgsgruppe: **Hoher Ifen West** Beobachtungsbeginn: **1997**

Quellschüttung: Tagesmittel in l/s

Tag	I	II	III	IV	V	VI	VII	VIII	IX	X	XI	XII
1.	52	51	50	61	50	68	62	57	55	54	54	52
2.	52	51	50	55	50	55	59	56	56	54	54	52
3.	52	50	50	54	52	54	57	56	55	54	54	51
4.	52	50	49	62	51	53	56	61	55	54	53	51
5.	51	50	49	55	50	53	56	57	65	54	53	53
6.	51	50	49	53	50	54	56	57	58	54	53	52
7.	55	50	49	52	50	54	56	75	56	63	53	55
8.	59	50	49	52	50	62	58	66	56	78	53	57
9.	58	50	49	50	49	70	57	65	55	81	53	53
10.	57	50	50	50	50	62	57	70	55	115	53	55
11.	54	50	51	49	50	59	57	60	55	63	53	58
12.	55	50	51	55	50	57	57	58	60	59	52	55
13.	117	50	53	53	51	56	66	57	56	58	52	54
14.	86	50	55	51	55	55	73	59	56	56	53	55
15.	66	50	54	50	72	54	60	75	56	55	52	55
16.	58	50	55	50	62	57	57	60	55	55	52	68
17.	55	50	65	49	54	61	60	58	59	55	52	60
18.	54	50	76	49	52	98	62	57	70	54	52	53
19.	54	50	57	49	52	66	66	57	66	54	52	52
20.	54	50	53	50	52	57	128	56	59	55	52	52
21.	53	49	51	50	52	55	75	56	56	55	52	51
22.	52	50	50	50	52	62	76	56	56	54	52	53
23.	52	50	50	49	52	71	65	56	55	54	52	75
24.	51	50	51	49	52	66	70	56	55	54	52	59
25.	51	50	52	49	51	59	62	56	55	54	52	55
26.	51	50	52	49	51	57	58	56	55	54	52	53
27.	51	50	54	50	58	56	59	62	54	54	52	53
28.	51	50	55	50	56	56	66	57	54	54	52	53
29.	51		54	51	53	58	61	56	54	54	52	52
30.	51		53	51	52	99	58	56	54	54	52	52
31.	51		56		60		57	56		54		68

Überschreitungsdauer der Quellschüttung

Berichtsjahr(J) **Reihe(R): 1997-2011**

Tage	(J)	(R)	Tage	(J)	(R)	Tage	(J)	(R)	Tage	(J)	(R)
0	188	236	36	63	68	182	54	55	329	50	52
1	117	120	55	60	64	205	53	55	347	50	50
2	115	108	73	58	62	228	53	55	356	49	48
3	99	98	91	57	60	251	52	55	360	49	47
6	81	89	114	56	57	274	51	55	362	49	47
9	76	83	137	55	56	292	51	54	364	49	47
18	70	75	160	55	55	310	50	53	365	49	45

Quellschüttung in l/s

Mon	I	II	III	IV	V	VI	VII	VIII	IX	X	XI	XII
Tag	25.	20.	01.	11.	09.	04.	05.	31.	30.	01.	25.	04.
Min	50	49	49	49	49	52	56	55	53	53	51	51
Mit	57	50	53	52	53	62	63	59	57	59	52	55
Max	147	51	94	76	117	188	155	109	89	188	54	143
Tag	13.	01.	18.	04.	31.	30.	20.	14.	18.	10.	01.	31.

Wassertemperatur in °C

Mon	I	II	III	IV	V	VI	VII	VIII	IX	X	XI	XII
Tag	03.	01.	21.	02.	05.	04.	04.	01.	10.	01.	16.	19.
Min	5.0	5.0	5.1	5.0	5.1	5.1	5.2	5.2	5.2	5.2	5.2	5.1
Mit	5.1	5.1	5.2	5.2	5.2	5.3	5.3	5.3	5.3	5.3	5.3	5.2
Max	5.3	5.3	5.3	5.4	5.5	5.8	5.5	5.6	5.4	5.6	5.3	5.3
Tag	13.	28.	11.	22.	07.	30.	13.	14.	04.	10.	01.	01.

Leitfähigkeit in µS/cm

Mon	I	II	III	IV	V	VI	VII	VIII	IX	X	XI	XII
Tag	13.	22.	17.	04.	31.	30.	19.	14.	18.	10.	01.	31.
Min	188	195	193	193	187	180	193	195	196	191	198	189
Mit	198	198	198	199	200	202	201	200	200	199	198	199
Max	200	200	201	202	204	207	206	203	202	204	200	202
Tag	11.	04.	21.	14.	18.	18.	20.	07.	18.	10.	04.	17.

Trübung

Mon	I	II	III	IV	V	VI	VII	VIII	IX	X	XI	XII
Tag												
Min												
Mit												
Max												
Tag												

Mittelwerte und Extremwerte

	Schüttung		Temperatur		Leitfähigkeit		Trübung	
	Wert	Datum	Wert	Datum	Wert	Datum	Wert	Datum
Berichtsjahr								
Min	49	20.02.11	5.0	03.01.11	180	30.06.11		
Mit	56		5.2		199			
Max	188	30.06.11	5.8	30.06.11	207	18.06.11		
Reihe 1997-2011								
Min	45	18.02.10	4.6	25.11.98	100	21.05.99		
Mit	58		5.3		198			
Max	236	30.08.10	6.4	30.05.99	255	10.04.99		

QUELLSCHÜTTUNG _____ / LEITFÄHIGKEIT .....
(Tagesmittel)

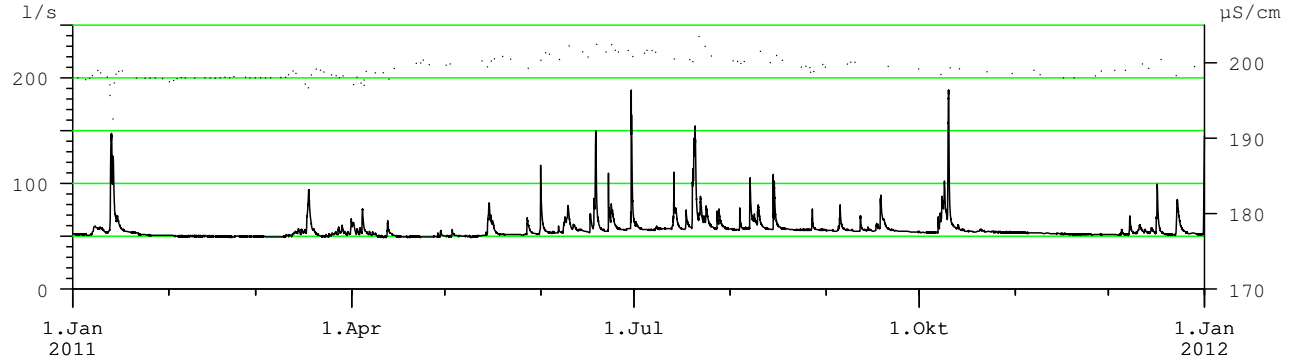

WASSERTEMPERATUR
(Tagesmittel)

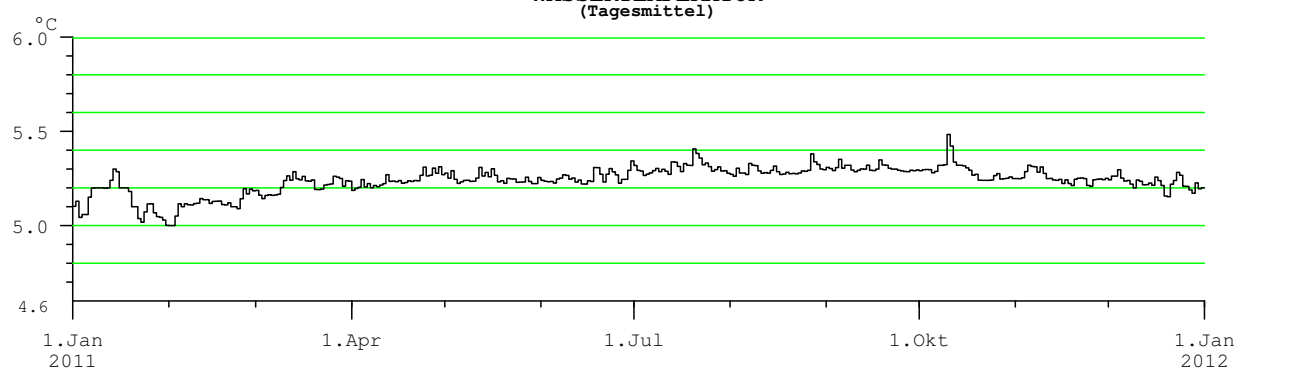

Anmerkungen

derzeit keine Trübungsmessung

Q10 2011

Hauptwerte der Quellschüttung, Wassertemperatur, Leitfähigkeit und Trübung

Nr.: 7 **AUBACHQUELLE** Mst.Nr.: **395764**

Gewässer: **Schwarzwasserbach** Kat.Gemeinde: **Mittelberg** Seehöhe: **1075.55** m.ü.A.

Art: **Karstquelle** Gebirgsgruppe: **Hoher Ifen Süd** Beobachtungsbeginn: **1999**

Quellschüttung: Tagesmittel in l/s

Tag	I	II	III	IV	V	VI	VII	VIII	IX	X	XI	XII
1.	4			3272	1078	2962	1251	463	70	13	6	0
2.				2308	1145	1098	1112	338	41	0	0	0
3.				2320	1602	812	669	255	24	0	0	0
4.				2651	1060	999	459	1558	1	0	0	0
5.				1337	959	1479	326	902	3470	0	0	0
6.				1421	1081	1002	243	984	1078	0	0	0
7.				2197	1209	916	186	2477	537	405	0	0
8.				2768	1279	1404	243	2719	352	680	0	0
9.			96	2170	1123	1597	219	1776	576	783	0	0.4
10.			131	1688	1077	1123	143	2904	390	4709	0	0
11.			114	1494	981	798	121	860	205	4213	0	44
12.			241	2580	1107	703	99	619	1201	3129	0	70
13.			305	1325	1254	610	1049	469	540	2859	0	18
14.			635	858	2043	807	2866	334	346	1456	0	0.4
15.			955	808	2747	747	1088	1549	349	962	0	34
16.			854	768	1736	450	643	858	216	750	0	35
17.			944	758	2013	1262	861	555	905	620	0	
18.			1196	1012	1834	4776	1940	370	2687	479	0	
19.			611	1292	1307	3237	929	266	2082	366	0	
20.			311	1454	1283	1414	5593	205	1646	307	0	
21.			243	1643	944	797	2657	159	1229	234	0	
22.			266	1490	821	775	2987	128	787	194	0	
23.			532	1392	963	2330	1638	100	553	152	0	417
24.			940	1428	878	1632	2056	71	375	126	0	398
25.			1244	1481	741	838	1169	45	257	107	0	158
26.			1094	1122	578	603	737	16	179	132	0	87
27.			1062	856	2106	432	664	742	135	158	0	63
28.			1091	905	1899	310	2403	820	103	107	0	60
29.			1095	1238	1023	234	1471	356	70	66	0	60
30.			1219	1212	744	3785	817	176	42	43	0	59
31.			1590		883		616	119		24		124

Überschreitungsdauer der Quellschüttung

Berichtsjahr(J) **Reihe(R): 1999-2011, Fehljahre: 6**

Tage	(J)	(R)	Tage	(J)	(R)	Tage	(J)	(R)	Tage	(J)	(R)
0	7239	19198	**36**	2106	3135	**182**	643	644	**329**	0	0
1	5593	7225	**55**	1597	2620	**205**	459	472	**347**	0	0
2	4776	5977	**73**	1404	2111	**228**	307	337	**356**	0	0
3	4709	5710	**91**	1212	1782	**251**	179	231	**360**	0	0
6	3785	5216	**114**	1078	1396	**274**	103	133	**362**	0	0
9	3237	4788	**137**	929	1108	**292**	44	72	**364**	0	0
18	2768	4085	**160**	807	861	**310**	0.4	16	**365**	0	0

Quellschüttung in l/s

Mon	I	II	III	IV	V	VI	VII	VIII	IX	X	XI	XII
Tag	**01.**		**09.**	**28.**	**26.**	**30.**	**13.**	**26.**	**04.**	**01.**	**01.**	**01.**
Min	0		86	595	463	214	69	0	0	0	0	0
Mit				1575	1273	1331	1202	748	682	745	0	65
Max	10		3652	5209	5698	7154	6092	5388	5414	7239	15	768
Tag	**01.**		**31.**	**12.**	**31.**	**30.**	**20.**	**07.**	**18.**	**10.**	**01.**	**23.**

Wassertemperatur in °C

Mon	I	II	III	IV	V	VI	VII	VIII	IX	X	XI	XII
Tag	**13.**	**16.**	**31.**	**08.**	**14.**	**01.**	**20.**	**07.**	**05.**	**10.**	**01.**	**11.**
Min	5.0	5.0	4.8	4.5	4.3	4.5	4.7	4.8	4.6	4.8	5.2	5.1
Mit			5.2	4.7	4.8	5.2	5.4	5.7	5.7	5.5		
Max	5.4	5.4	5.3	5.0	5.2	5.8	6.1	6.7	7.5	5.9	5.2	5.7
Tag	**08.**	**09.**	**07.**	**17.**	**30.**	**28.**	**13.**	**27.**	**05.**	**01.**	**01.**	**23.**

Leitfähigkeit in µS/cm

Mon	I	II	III	IV	V	VI	VII	VIII	IX	X	XI	XII
Tag	**13.**	**14.**	**31.**	**08.**	**14.**	**30.**	**20.**	**07.**	**05.**	**10.**	**01.**	**23.**
Min	153	223	178	153	156	161	175	191	178	142	248	241
Mit			226	179	181	211	221	233	230	228		
Max	254	248	253	212	201	243	250	263	259	263	250	269
Tag	**07.**	**08.**	**07.**	**17.**	**31.**	**29.**	**08.**	**26.**	**30.**	**07.**	**01.**	**23.**

Trübung

Mon	I	II	III	IV	V	VI	VII	VIII	IX	X	XI	XII
Tag												
Min												
Mit												
Max												
Tag												

Mittelwerte und Extremwerte

	Schüttung		Temperatur		Leitfähigkeit		Trübung	
	Wert	**Datum**	Wert	**Datum**	Wert	**Datum**	Wert	**Datum**
Berichtsjahr								
Min	0	**01.01.11**	4.3	**14.05.11**	142	**10.10.11**		
Mit	854							
Max	7239	**10.10.11**	7.5	**05.09.11**	269	**23.12.11**		
Reihe 1999-2011								
Min	0	**30.01.99**	1.7	**21.11.99**	124	**22.05.99**		
Mit								
Max	19198	**22.08.05**	9.5	**15.06.99**	272	**26.02.10**		

QUELLSCHÜTTUNG _____ / LEITFÄHIGKEIT .....
(Tagesmittel)

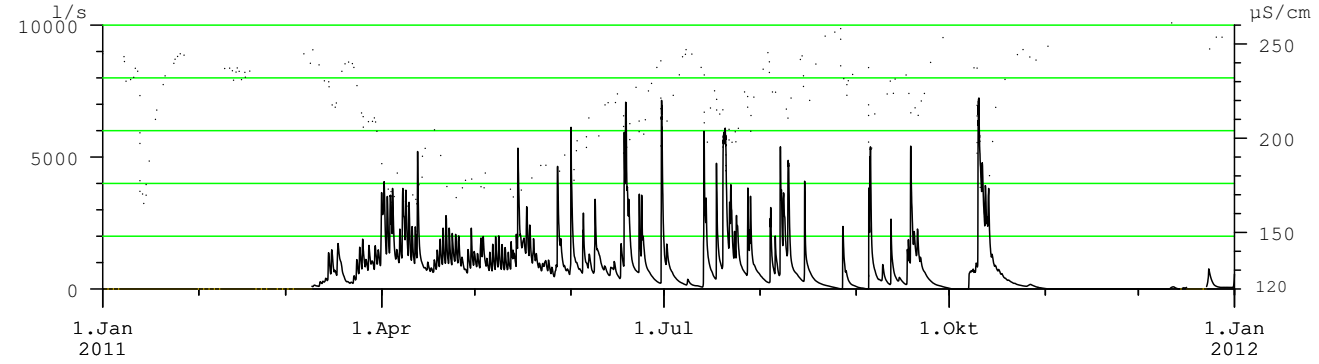

WASSERTEMPERATUR
(Tagesmittel)

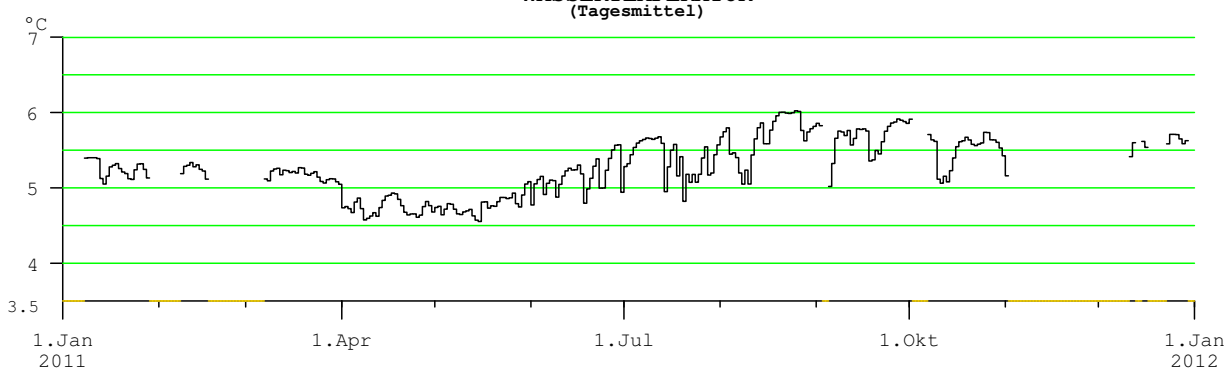

Anmerkungen

Messstelle kann trocken fallen; derzeit keine Trübungsmessung
gerätetechnisch bedingte Datenausfälle; Temperaturwerte durch Witterung beeinflusst
Überschreitungsdauer der Quellschüttung unter Annahme statistisch gleichverteilter Daten auch in den Lücken auswertbar

Hauptwerte der Quellschüttung, Wassertemperatur, Leitfähigkeit und Trübung

Nr.: 8 **DOSERFALL** Mst.Nr.: **396234**

Gewässer: **Lech** Kat.Gemeinde: **Häselgehr** Seehöhe: **993.36** m.ü.A.

Art: **Karstquelle** Gebirgsgruppe: **Grosser Krottenkopf** Beobachtungsbeginn: **2003**

Quellschüttung: Tagesmittel in l/s

Tag	I	II	III	IV	V	VI	VII	VIII	IX	X	XI	XII
1.	250	238	178	497	854	1315	1068	845	579	523		
2.	244	240	200	607	836	1075	1075	782	557	513		
3.	247	225	186	713	905	1013	978	748	542	493		
4.	243	215	182	779	849	966	896	1120	527	480		
5.	240	219	186	674	827	930	839	968	603	471		
6.	233	224	230	639	849	931	794	882	641	456		
7.	227	212	202	758	996	946	725	1034	595	465		
8.	224	211	198	1207	1154	896	730	1575	572	486		
9.	225	213	202	1113	1139	978	713	1333	582	506		
10.	217	213	198	1037	1082	1003	710	1830	568	2283		
11.	223	220	209	990	1053	911	810	1257	540	2730		
12.	222	216	224	995	1033	869	711	1020	531	1766		
13.	397	214	232	901	1286	844	696	952	525	1389		
14.	555	211	242	800	1264	849	964	900	512	1163		
15.	436	216	268	714	1378	872	922	911	504	1022		
16.	363	204	290	688	1024	850	846	1018	483	943		
17.	361	205	271	676	1003	839	795	915	477	910		
18.	341	218	265	695	1115	1750	1101	860	512	865		
19.	318	205	251	768	1101	2215	1047	866	638	857		
20.	293	206	237	874	1240	1385	2460	823	702	754		
21.	275	192	233	971	1207	1163	2436	749	942	687		
22.	259	189	240	1077	1130	1017	1419	722	961	655		
23.	245	195	272	1050	1371	1106	1148	709	828	638		
24.	229	190	320	1014	1242	1066	1041	675	690	603		
25.	218	175	370	1006	1182	984	1010	660	652	581		
26.	216	179	390	1028	1042	925	937	634	621			
27.	216	176	369	934	1340	870	884	640	597			
28.	203	174	352	861	1313	851	948	678	566			
29.	200		339	869	1203	804	1063	660	546			
30.	213		389	858	1121	1509	941	639	530			
31.	247		389		1095		888	614				

Überschreitungsdauer der Quellschüttung

Berichtsjahr(J) **Reihe(R): 2003-2011, Fehljahre: 2**

Tage	(J)	(R)	Tage	(J)	(R)	Tage	(J)	(R)	Tage	(J)	(R)
0	4400	6770	**36**	1163	1631	**182**	711	614	**329**	213	184
1	2730	3866	**55**	1075	1340	**205**	639	527	**347**	200	161
2	2460	3614	**73**	1022	1163	**228**	555	457	**356**	186	152
3	2436	3275	**91**	978	1050	**251**	480	371	**360**	179	146
6	2215	2881	**114**	911	942	**274**	293	287	**362**	176	141
9	1750	2690	**137**	861	823	**292**	242	243	**364**	174	135
18	1371	2190	**160**	810	691	**310**	224	210	**365**	150	90

Quellschüttung in l/s

Mon	I	II	III	IV	V	VI	VII	VIII	IX	X	XI	XII
Tag	**29.**	**25.**	**04.**	**01.**	**05.**	**29.**	**10.**	**31.**	**17.**	**06.**		
Min	170	150	150	420	780	750	650	580	440	420		
Mit	270	207	262	860	1104	1058	1019	904	604	895		
Max	620	270	450	1700	1840	3210	3640	2030	1250	4400		
Tag	**13.**	**01.**	**31.**	**08.**	**15.**	**18.**	**20.**	**10.**	**21.**	**10.**		

Wassertemperatur in °C

Mon	I	II	III	IV	V	VI	VII	VIII	IX	X	XI	XII
Tag	**20.**	**23.**	**30.**	**28.**	**16.**	**02.**	**22.**	**12.**	**26.**	**17.**	**01.**	**31.**
Min	6.9	7.0	6.7	6.0	5.7	5.8	6.0	6.0	6.5	6.3	7.4	7.2
Mit	7.1	7.1	7.0	6.3	5.9	6.1	6.4	6.6	7.1	6.9	7.6	7.4
Max	7.2	7.2	7.1	6.8	6.3	6.6	6.9	7.3	7.5	7.6	7.7	7.5
Tag	**01.**	**09.**	**13.**	**01.**	**07.**	**30.**	**11.**	**30.**	**06.**	**10.**	**18.**	**01.**

Leitfähigkeit in µS/cm

Mon	I	II	III	IV	V	VI	VII	VIII	IX	X	XI	XII
Tag	**18.**	**16.**	**29.**	**13.**	**15.**	**02.**	**03.**	**13.**	**25.**	**13.**	**01.**	**31.**
Min	222	298	227	175	163	181	204	204	202	170	384	348
Mit	332	337	303	204	188	220	243	267	307	289	417	369
Max	376	370	363	265	222	285	320	383	425	429	449	407
Tag	**29.**	**01.**	**01.**	**01.**	**07.**	**30.**	**10.**	**28.**	**05.**	**08.**	**18.**	**01.**

Trübung

Mon	I	II	III	IV	V	VI	VII	VIII	IX	X	XI	XII
Tag												
Min												
Mit												
Max												
Tag												

Mittelwerte und Extremwerte

	Schüttung		Temperatur		Leitfähigkeit		Trübung	
	Wert	**Datum**	Wert	**Datum**	Wert	**Datum**	Wert	**Datum**
Berichtsjahr								
Min	150	**25.02.11**	5.7	**16.05.11**	163	**15.05.11**		
Mit	718		6.8		289			
Max	4400	**10.10.11**	7.7	**18.11.11**	449	**18.11.11**		
Reihe 2003-2011								
Min	70	**08.03.04**	5.3	**28.06.08**	126	**23.06.08**		
Mit	774		6.7		288			
Max	6770	**29.05.06**	7.8	**30.10.05**	475	**09.11.04**		

QUELLSCHÜTTUNG _____ / LEITFÄHIGKEIT .....
(Tagesmittel)

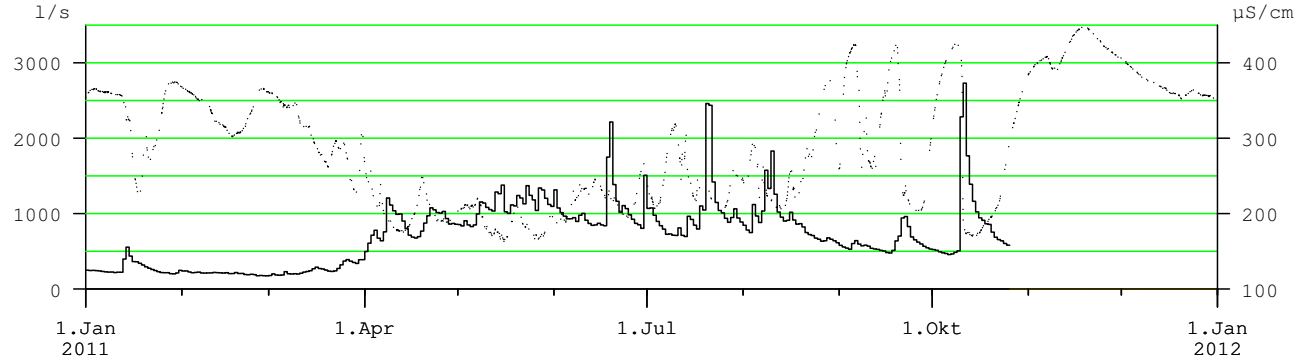

WASSERTEMPERATUR

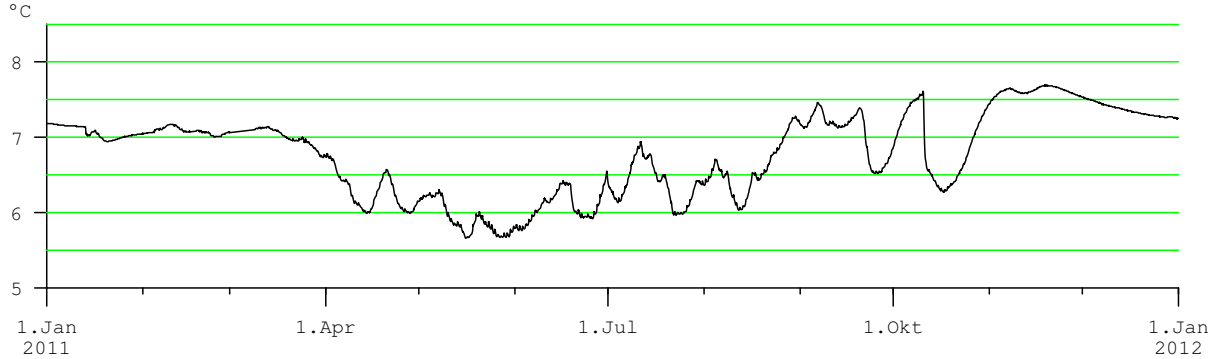

Anmerkungen

derzeit keine Trübungsmessung
gerätetechnisch bedingte Datenausfälle
Überschreitungsdauer der Quellschüttung unter Annahme statistisch gleichverteilter Daten auch in den Lücken auswertbar

Q12 2011

Hauptwerte der Quellschüttung, Wassertemperatur, Leitfähigkeit und Trübung

Nr.: 9 **LEHNBACHQUELLEN** Mst.Nr.: **395400**

Gewässer: **Lech** Kat.Gemeinde: **Weißenbach** Seehöhe: **1011.37** m.ü.A.

Art: **Karstquelle** Gebirgsgruppe: **Hochvogel** Beobachtungsbeginn: **1999**

Quellschüttung: Tagesmittel in l/s

Tag	I	II	III	IV	V	VI	VII	VIII	IX	X	XI	XII
1.	37	36	32	34	32	60	50	53	45	36	36	29
2.	36	35	32	33	33	49	51	51	45	36	36	29
3.	36	35	31	33	33	45	48	51	44	35	35	29
4.	35	35	30	34	32	44	46	70	44	34	35	28
5.	35	36	31	34	32	43	45	57	51	34	35	30
6.	34	36	31	33	32	42	44	54	46	34	35	29
7.	44	36	30	32	32	41	44	74	44	40	35	36
8.	52	36	31	32	32	46	45	85	44	43	34	32
9.	49	36	31	32	32	48	43	79	43	47	34	30
10.	48	36	32	31	32	48	57	91	41	149	34	33
11.	44	36	32	32	32	48	53	73	40	108	34	33
12.	44	36	33	33	34	48	47	66	40	81	33	31
13.	176	37	34	32	32	45	51	61	39	71	33	29
14.	133	36	35	32	35	44	56	59	39	64	33	29
15.	101	35	35	32	53	44	52	71	38	57	33	30
16.	79	35	35	32	53	46	50	60	38	53	32	40
17.	69	34	45	32	42	49	50	56	39	49	32	38
18.	63	33	65	32	39	110	58	54	43	47	32	31
19.	58	32	46	32	38	97	56	52	65	45	32	30
20.	54	33	40	32	37	71	113	50	54	43	32	30
21.	49	33	38	32	37	60	98	49	49	42	31	30
22.	48	32	36	32	36	57	77	51	45	41	31	33
23.	45	32	35	32	51	54	70	48	43	40	31	48
24.	44	31	35	32	41	52	65	49	42	39	30	36
25.	42	31	36	32	39	50	60	48	40	39	30	32
26.	41	30	36	32	38	48	56	47	40	38	30	31
27.	39	31	36	32	62	47	55	56	39	38	30	31
28.	39	31	36	32	64	46	57	51	38	37	30	31
29.	38		34	33	50	45	72	48	37	37	29	31
30.	37		34	32	47	50	60	47	37	37	29	31
31.	36		34		49		56	46		36		37

Überschreitungsdauer der Quellschüttung

Berichtsjahr(J) **Reihe(R): 1999-2011, Fehljahre: 3**

Tage	(J)	(R)	Tage	(J)	(R)	Tage	(J)	(R)	Tage	(J)	(R)
0	248	382	36	60	98	182	38	51	329	31	32
1	149	233	55	54	85	205	36	47	347	30	29
2	133	193	73	51	78	228	35	44	356	29	27
3	113	176	91	48	72	251	34	41	360	29	26
6	101	152	114	46	66	274	33	38	362	29	25
9	91	141	137	44	60	292	32	36	364	28	24
18	71	118	160	40	56	310	32	33	365	28	22

Mon	I	II	III	IV	V	VI	VII	VIII	IX	X	XI	XII
Quellschüttung in l/s												
Tag	05.	26.	04.	10.	13.	08.	10.	31.	30.	06.	29.	04.
Min	33	29	29	30	31	40	42	45	36	33	29	28
Mit	54	34	36	32	40	53	58	58	43	49	33	32
Max	236	38	85	45	106	191	167	118	76	248	36	72
Tag	13.	05.	18.	28.	27.	18.	20.	14.	19.	10.	01.	31.
Wassertemperatur in °C												
Tag	31.	23.	18.	01.	15.	01.	01.	01.	01.	29.	25.	31.
Min	5.6	5.6	5.1	5.5	5.5	5.6	5.7	5.7	5.8	5.8	5.8	5.7
Mit	5.7	5.6	5.5	5.6	5.6	5.6	5.7	5.8	5.8	5.9	5.8	5.8
Max	5.7	5.6	5.6	5.6	5.6	5.8	6.0	6.1	6.4	7.0	5.8	5.9
Tag	09.	01.	01.	11.	26.	18.	20.	27.	19.	10.	01.	23.
Leitfähigkeit in µS/cm												
Tag	06.	27.	08.	20.	05.	08.	08.	22.	04.	05.	22.	04.
Min	210	211	206	219	219	226	226	229	222	224	220	219
Mit	223	218	222	222	228	237	240	242	233	232	223	223
Max	247	222	262	224	274	323	319	307	309	272	227	234
Tag	14.	06.	17.	19.	27.	18.	20.	07.	19.	10.	01.	16.
Trübung												
Tag												
Min												
Mit												
Max												
Tag												

Mittelwerte und Extremwerte

	Schüttung		Temperatur		Leitfähigkeit		Trübung	
	Wert	Datum	Wert	Datum	Wert	Datum	Wert	Datum
Berichtsjahr								
Min	28	04.12.11	5.1	18.03.11	206	08.03.11		
Mit	44		5.7		229			
Max	248	10.10.11	7.0	10.10.11	323	18.06.11		
Reihe 1999-2011								
Min	22	12.01.06	5.0	02.01.00	194	15.04.09		
Mit	58		5.6		222			
Max	382	20.03.02	7.0	28.08.10	342	04.08.09		

QUELLSCHÜTTUNG _____ / LEITFÄHIGKEIT .....
(Tagesmittel)

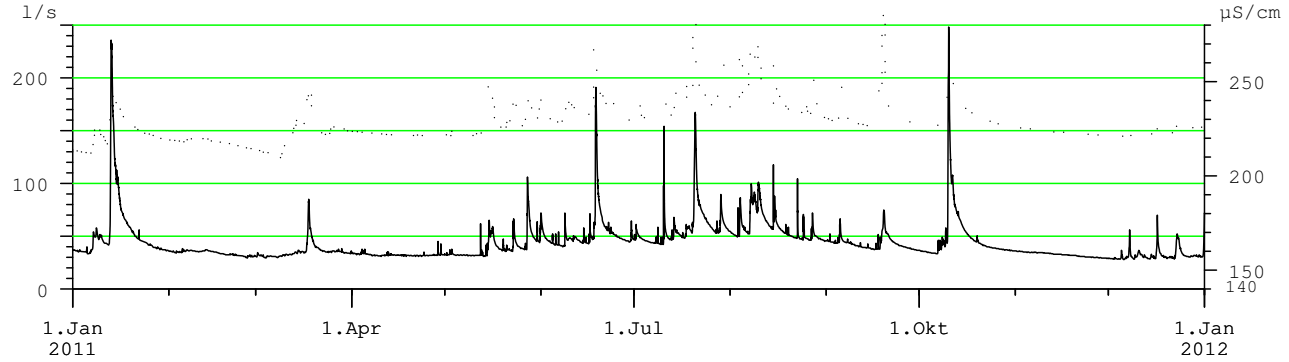

WASSERTEMPERATUR

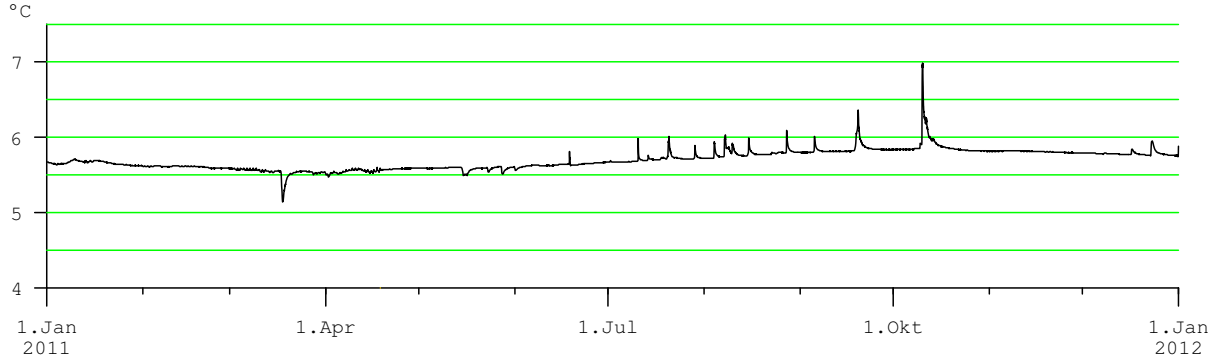

Anmerkungen

derzeit keine Trübungsmessung

Hauptwerte der Quellschüttung, Wassertemperatur, Leitfähigkeit und Trübung

Nr.: 10 **SCHWARZBACH – MOOSQUELLE** Mst.Nr.: **395368**

Gewässer: **Leutascher Ache** Kat.Gemeinde: **Leutasch** Seehöhe: **1419.90** m.ü.A.

Art: **Karstquelle** Gebirgsgruppe: **Griesspitzen** Beobachtungsbeginn: **1999**

Quellschüttung: Tagesmittel in l/s

Tag	I	II	III	IV	V	VI	VII	VIII	IX	X	XI	XII
1.	64	59	51	51	70	96	105	101	108	96	89	73
2.	63	58	51	53	71	97	106	100	107	95	88	73
3.	63	58	50	55	72	96	105	101	106	94	88	72
4.	63	58	50	59	72	96	104	103	105	94	87	72
5.	63	57	50	60	72	95	102	103	106	93	86	72
6.	62	57	50	60	71	95	101	103	105	92	86	71
7.	62	57	49	61	71	94	100	112	104	94	85	71
8.	62	57	49	68	71	94	99	117	104	93	85	71
9.	61	56	49	73	71	93	99	118	103	93	84	70
10.	61	56	49	76	71	93	101	119	102	124	83	70
11.	61	56	48	75	72	94	102	120	101	120	83	70
12.	60	56	48	75	72	94	102	123	101	118	82	69
13.	70	55	48	74	73	94	103	121	100	116	82	69
14.	71	55	48	72	76	94	104	119	99	113	81	69
15.	70	55	48	70	81	94	104	120	98	111	81	68
16.	69	54	48	68	84	94	104	120	98	109	80	68
17.	67	54	53	66	84	94	104	119	97	107	80	68
18.	66	54	50	65	83	108	109	119	101	105	79	67
19.	65	53	49	64	83	113	109	121	106	103	79	67
20.	64	53	48	64	83	112	113	121	108	101	78	67
21.	63	53	48	64	83	110	116	121	108	100	78	66
22.	63	53	47	64	85	110	115	120	107	98	77	66
23.	62	52	47	65	88	110	113	119	107	97	77	67
24.	62	52	47	66	88	110	111	117	105	96	76	65
25.	61	52	47	67	88	109	109	116	104	95	76	65
26.	61	52	47	69	88	107	107	115	102	94	75	64
27.	60	52	48	70	92	105	105	115	101	93	75	64
28.	60	51	48	70	96	104	105	113	99	92	74	64
29.	60		48	70	96	103	103	112	98	92	74	64
30.	59		48	70	96	104	102	111	97	91	73	63
31.	59		48		96		102	109		90		64

Überschreitungsdauer der Quellschüttung

Berichtsjahr(J) **Reihe(R): 1999-2011, Fehljahre: 3**

Tage	(J)	(R)	Tage	(J)	(R)	Tage	(J)	(R)	Tage	(J)	(R)
0	163	212	**36**	111	125	**182**	81	81	**329**	52	47
1	123	154	**55**	107	118	**205**	73	75	**347**	48	44
2	121	150	**73**	104	112	**228**	70	70	**356**	48	41
3	121	147	**91**	102	106	**251**	67	63	**360**	47	37
6	120	143	**114**	98	100	**274**	64	58	**362**	47	34
9	120	140	**137**	94	93	**292**	61	54	**364**	47	30
18	117	134	**160**	88	86	**310**	57	50	**365**	47	29

Mon	I	II	III	IV	V	VI	VII	VIII	IX	X	XI	XII
Quellschüttung in l/s												
Tag	**30.**	**28.**	**22.**	**01.**	**01.**	**09.**	**08.**	**03.**	**17.**	**31.**	**30.**	**30.**
Min	59	50	47	49	70	91	96	96	94	88	72	62
Mit	63	55	49	66	81	100	105	114	103	100	81	68
Max	74	59	57	78	107	122	150	155	112	163	90	76
Tag	**13.**	**01.**	**17.**	**12.**	**31.**	**18.**	**10.**	**03.**	**11.**	**10.**	**01.**	**05.**
Wassertemperatur in °C												
Tag	**01.**	**21.**	**07.**	**12.**	**15.**	**18.**	**20.**	**27.**	**18.**	**08.**	**01.**	**05.**
Min	4.0	4.0	3.9	4.0	3.9	3.9	3.9	3.9	3.9	3.9	3.9	3.9
Mit	4.0	4.0	4.0	4.0	4.0	3.9	3.9	3.9	3.9	3.9	3.9	4.0
Max	4.0	4.0	4.0	4.0	4.0	4.0	4.0	3.9	4.0	4.0	4.0	4.0
Tag	**08.**	**11.**	**01.**	**01.**	**01.**	**02.**	**04.**	**01.**	**21.**	**11.**	**20.**	**23.**
Leitfähigkeit in µS/cm												
Tag	**15.**	**12.**	**01.**	**10.**	**28.**	**25.**	**01.**	**01.**	**01.**	**10.**	**01.**	**01.**
Min	198	200	200	199	196	192	192	192	195	197	199	203
Mit	200	201	203	201	199	194	193	194	197	198	201	204
Max	202	203	204	204	201	197	195	196	199	199	204	206
Tag	**26.**	**17.**	**08.**	**01.**	**01.**	**01.**	**14.**	**28.**	**16.**	**01.**	**27.**	**29.**
Trübung												
Tag												
Min												
Mit												
Max												
Tag												

Mittelwerte und Extremwerte

	Schüttung		Temperatur		Leitfähigkeit		Trübung	
	Wert	**Datum**	Wert	**Datum**	Wert	**Datum**	Wert	**Datum**
Berichtsjahr								
Min	47	**22.03.11**	3.9	**08.10.11**	192	**25.06.11**		
Mit	82		3.9		199			
Max	163	**10.10.11**	4.0	**01.04.11**	206	**29.12.11**		
Reihe 1999-2011								
Min	30	**11.03.05**	3.5	**06.10.03**	166	**14.06.01**		
Mit	86		3.8		192			
Max	274	**22.05.99**	4.0	**01.04.11**	206	**29.12.11**		

QUELLSCHÜTTUNG _____ / LEITFÄHIGKEIT .....
(Tagesmittel)

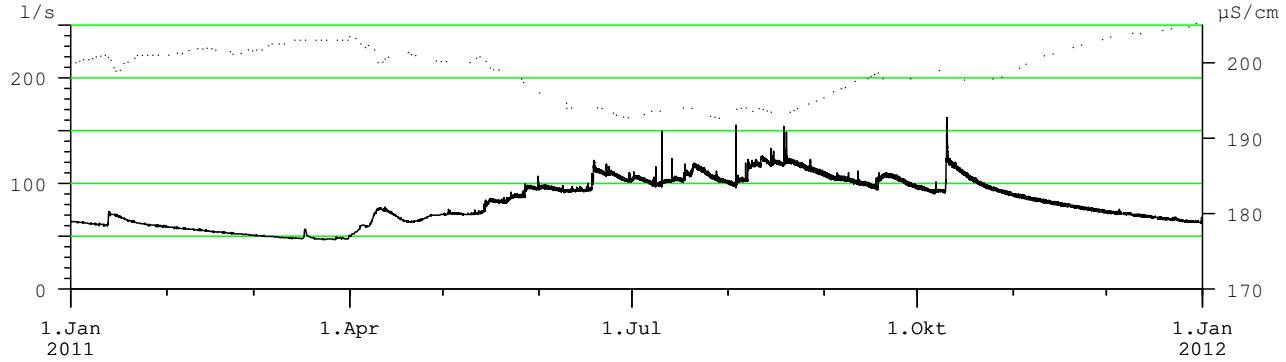

WASSERTEMPERATUR
(Tagesmittel)

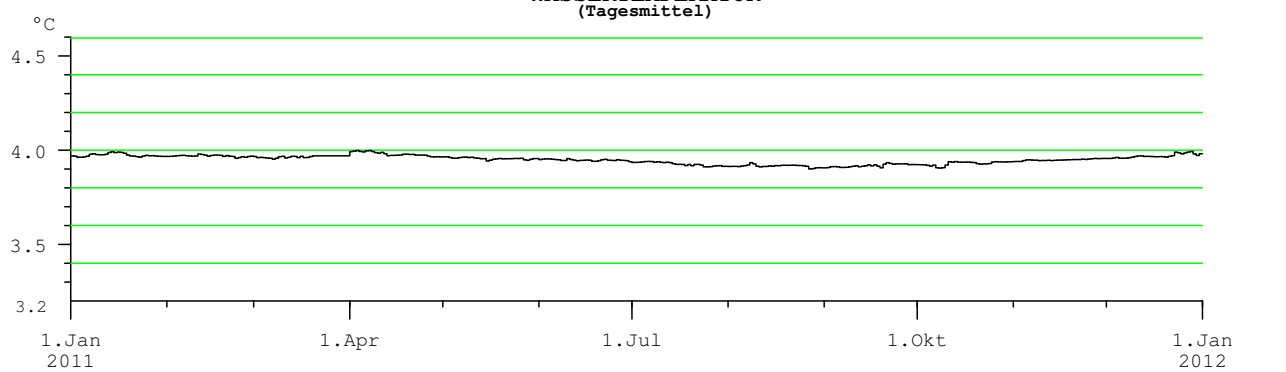

Anmerkungen

derzeit keine Trübungsmessung

Hauptwerte der Quellschüttung, Wassertemperatur, Leitfähigkeit und Trübung

Nr.: 11 **SCHWARZLACKENQUELLE** Mst.Nr.: **395327**

Gewässer: **Johannesbach** Kat.Gemeinde: **Vomp** Seehöhe: **1194.50** m.ü.A.

Art: **verdeckte Karstquelle** Gebirgsgruppe: **Östliche Karwendelspitze** Beobachtungsbeginn: **1997**

Quellschüttung: Tagesmittel in l/s

Tag	I	II	III	IV	V	VI	VII	VIII	IX	X	XI	XII
1.	122	117	84	91	210	303	304	301	256	238	236	140
2.	121	116	83	97	211	305	301	298		234	232	140
3.	119	113	82	105	209	306	298	295		230	229	138
4.	116	112	82	112	206	304	299	293		226	227	137
5.	115	110	81	120	205	302	297	291		221	224	136
6.	116	107	80	129	206	298	294	288		217	219	134
7.	117	106	79	136	207	292	288	288		213	213	133
8.	116	105	79	143	207	286	281	299		210	210	131
9.	115	104	78	151	205	281	276	312		208	204	130
10.	114	102	78	161	202	277	272	317		216	199	129
11.	111	101	77	172	200	272	269	333		254	195	127
12.	112	101	77	179	200	272	267	351		264	191	126
13.	118	99	77	183	201	271	267	366		275	187	125
14.	149	98	77	186	205	272	264	375		295	184	123
15.	158	97	77	187	212	274	265	372		313	180	121
16.	148	96	78	186	225	275	267	368		326	177	120
17.	145	95	78	183	242	275	270	356		332	174	119
18.	145	94	80	180	255	275	274	348		332	171	117
19.	143	93	80	177	264	289	277	342		328	168	116
20.	140	91	79	173	266	293	276	336		316	166	114
21.	140	90	79	171	264	301	291	328		303	163	114
22.	135	89	80	170	262	315	298	321		292	161	113
23.	132	87	79	172	260	324	307	312		282	159	111
24.	132	86	79	173	260	331	322	303		276	155	110
25.	129	86	80	177	262	332	333	296		272	153	108
26.	127	85	80	183	266	331	335	290		265	151	107
27.	126	85	80	189	268	329	331	279		258	148	106
28.	124	84	82	197	279	324	324	272		253	146	105
29.	120		84	203	287	317	317	268		249	144	104
30.	119		86	208	293	309	310	264	240	245	142	103
31.	119		88		299		305	260		240		102

Quellschüttung in l/s

Mon	I	II	III	IV	V	VI	VII	VIII	IX	X	XI	XII
Tag	**11.**	**26.**	**13.**	**01.**	**10.**	**11.**	**12.**	**31.**	**30.**	**09.**	**30.**	**31.**
Min	110	83	75	88	196	269	263	256	237	205	142	101
Mit	127	98	80	163	237	298	293	314		264	184	121
Max	164	117	90	217	305	340	345	384	263	335	240	142
Tag	**15.**	**01.**	**31.**	**30.**	**31.**	**25.**	**27.**	**14.**	**01.**	**17.**	**01.**	**01.**

Wassertemperatur in °C

Mon	I	II	III	IV	V	VI	VII	VIII	IX	X	XI	XII
Tag	**03.**	**02.**	**03.**	**26.**	**15.**	**19.**	**11.**	**01.**	**01.**	**08.**	**01.**	**01.**
Min	4.9	4.9	4.9	4.9	4.8	4.8	4.8	4.8	4.9	4.8	4.9	4.9
Mit	4.9	4.9	4.9	4.9	4.9	4.9	4.9	4.9		4.9	4.9	4.9
Max	4.9	4.9	5.0	5.0	4.9	4.9	4.9	4.9	4.9	4.9	4.9	4.9
Tag	**10.**	**25.**	**16.**	**01.**	**01.**	**01.**	**25.**	**14.**	**30.**	**16.**	**01.**	**31.**

Leitfähigkeit in µS/cm

Mon	I	II	III	IV	V	VI	VII	VIII	IX	X	XI	XII
Tag	**18.**	**01.**	**01.**	**29.**	**31.**	**21.**	**24.**	**12.**	**01.**	**15.**	**01.**	**01.**
Min	334	352	366	286	251	244	241	241	265	253	281	324
Mit	347	360	370	316	275	251	251	250		273	303	343
Max	359	366	374	368	290	256	258	265	278	292	324	358
Tag	**12.**	**28.**	**15.**	**01.**	**09.**	**10.**	**10.**	**31.**	**30.**	**09.**	**30.**	**31.**

Trübung

Mon	I	II	III	IV	V	VI	VII	VIII	IX	X	XI	XII
Tag												
Min												
Mit												
Max												
Tag												

Überschreitungsdauer der Quellschüttung

Berichtsjahr(J) **Reihe(R): 1997-2011, Fehljahre: 1**

Tage	(J)	(R)	Tage	(J)	(R)	Tage	(J)	(R)	Tage	(J)	(R)
0	384	1175	**36**	312	402	**182**	197	194	**329**	86	63
1	375	819	**55**	299	355	**205**	172	168	**347**	80	51
2	372	695	**73**	291	324	**228**	145	138	**356**	78	43
3	368	670	**91**	276	295	**251**	129	117	**360**	77	39
6	351	615	**114**	267	268	**274**	117	96	**362**	77	34
9	336	579	**137**	245	245	**292**	111	84	**364**	77	26
18	331	488	**160**	211	217	**310**	101	74	**365**	75	22

Mittelwerte und Extremwerte

	Schüttung		Temperatur		Leitfähigkeit		Trübung	
	Wert	**Datum**	Wert	**Datum**	Wert	**Datum**	Wert	**Datum**
Berichtsjahr								
Min	75	**13.03.11**	4.8	**15.05.11**	241	**24.07.11**		
Mit	199		4.9		303			
Max	384	**14.08.11**	5.0	**16.03.11**	374	**15.03.11**		
Reihe 1997-2011								
Min	22	**19.03.06**	4.5	**18.03.00**	219	**06.06.99**		
Mit	221		4.8		290			
Max	1175	**25.05.99**	5.0	**16.03.11**	391	**27.03.09**		

QUELLSCHÜTTUNG _____ / LEITFÄHIGKEIT .....

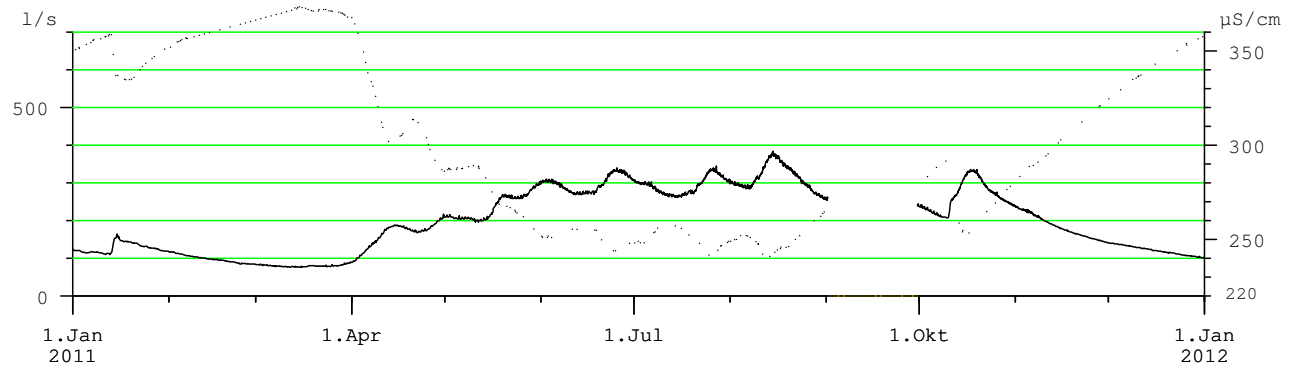

WASSERTEMPERATUR
(Tagesmittel)

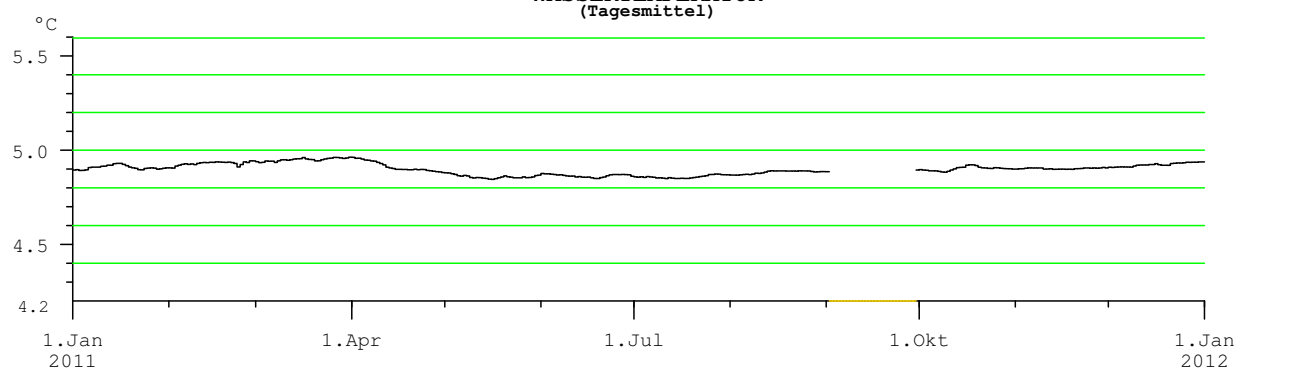

Anmerkungen

derzeit keine Trübungsmessung
alle Parameter kontinuierlich alle 60 Minuten gemessen; gerätetechnisch bedingte Datenausfälle
Überschreitungsdauer der Quellschüttung unter Annahme statistisch gleichverteilter Daten auch in den Lücken auswertbar

Hauptwerte der Quellschüttung, Wassertemperatur, Leitfähigkeit und Trübung

Nr.: 12 **UNTERE SCHMITTEQUELLE (II)** Mst.Nr.: **396267**

Gewässer: **Loisach** Kat.Gemeinde: **Biberwier** Seehöhe: **967.62** m.ü.A.

Art: **Porengrundwasserquelle** Gebirgsgruppe: **Grünstein** Beobachtungsbeginn: **2004**

Quellschüttung: Tagesmittel in l/s

Tag	I	II	III	IV	V	VI	VII	VIII	IX	X	XI	XII
1.	47	46	44	45	44	49	51	51	53			
2.	46	45	43	45	44	49	51	51	53			
3.	46	45	43	45	44	48	50	51	52			
4.	46	45	43	45	44	48	50	53	52			
5.	46	45	43	45	44	48	50	53	52			
6.	46	45	43	44	44	48	50	52	52			
7.	46	45	43	44	44	48	50	57	52			
8.	46	45	43	45	44	48	50	62	52			
9.	47	45	43	45	44	48	50	59	51			
10.	47	45	43	44	44	48	50	58	51			
11.	46	45	43	43	44	48	50	57	51			
12.	46	45	43	43	45	49	50	57	51			
13.	52	45	44	43	45	49	50	56	51			
14.	55	45	44	43	46	49	51	55	50			
15.	52	45	44	43	48	49	51	59	50			
16.	51	44	44	43	48	49	51	59	50			
17.	50	44	46	43	47	48	51	57	50			
18.	49	44	50	43	47	52	52	56	52			
19.	48	44	48	43	47	55	52	56	56			
20.	48	44	47	43	47	53	54	55	55			
21.	48	44	46	43	47	51	56	55	54			
22.	48	44	46	43	47	51	55	55	53			
23.	47	44	45	43	47	51	53	54	53			
24.	47	44	45	43	47	51	53	54	52			
25.	47	44	45	43	47	51	52	54	52			
26.	47	44	45	43	47	50	51	54	51			
27.	46	43	45	43	49	50	51	54	51			
28.	46	44	45	44	53	50	51	54	50			
29.	46		45	44	51	49	52	53	50			
30.	46		45	43	50	50	52	53	50			
31.	46		45		50		51	53				

Überschreitungsdauer der Quellschüttung

Berichtsjahr(J) **Reihe(R): 2004-2011, Fehljahre: 2**

Tage	(J)	(R)	Tage	(J)	(R)	Tage	(J)	(R)	Tage	(J)	(R)
0		138	36		66	182		53	329		43
1		87	55		64	205		52	347		42
2		82	73		62	228		50	356		39
3		79	91		60	251		48	360		38
6		74	114		58	274		47	362		38
9		72	137		56	292		46	364		36
18		69	160		54	310		45	365		36

Quellschüttung in l/s

Mon	I	II	III	IV	V	VI	VII	VIII	IX	X	XI	XII
Tag	31.	27.	04.	18.	02.	06.	12.	02.	15.			
Min	45	43	43	42	43	47	49	51	49			
Mit	48	44	45	44	46	49	51	55	52			
Max	56	46	51	45	54	57	58	63	57			
Tag	14.	01.	18.	02.	28.	19.	21.	08.	19.			

Wassertemperatur in °C

Mon	I	II	III	IV	V	VI	VII	VIII	IX	X	XI	XII
Tag	15.	28.	09.	01.	01.	01.	01.	03.	01.	01.		30.
Min	5.8	5.7	5.7	5.7	5.8	5.9	5.9	6.0	6.0	6.1		5.8
Mit	5.8	5.8	5.7	5.8	5.9	5.9	6.0	6.0	6.1			
Max	5.9	5.8	5.8	5.8	5.9	6.0	6.0	6.1	6.1	6.1		5.9
Tag	01.	01.	02.	26.	25.	26.	30.	30.	30.	01.		13.

Leitfähigkeit in µS/cm

Mon	I	II	III	IV	V	VI	VII	VIII	IX	X	XI	XII
Tag	05.	03.	05.	29.	12.	08.	02.	26.	01.	01.		
Min	285	289	289	294	292	290	290	283	283	287		
Mit	292	292	296	298	297	294	293	289	289			
Max	297	296	326	302	309	305	300	299	293	293		
Tag	17.	05.	18.	07.	28.	19.	21.	08.	06.	02.		

Trübung

Mon	I	II	III	IV	V	VI	VII	VIII	IX	X	XI	XII
Tag												
Min												
Mit												
Max												
Tag												

Mittelwerte und Extremwerte

	Schüttung		Temperatur		Leitfähigkeit		Trübung	
	Wert	Datum	Wert	Datum	Wert	Datum	Wert	Datum
Berichtsjahr								
Min	42	18.04.11	5.7	09.03.11	283	26.08.11		
Mit			5.9					
Max	63	08.08.11	6.1	30.09.11	326	18.03.11		
Reihe 2004-2011								
Min	36	09.03.05	5.5	25.02.05	269	16.09.10		
Mit	54		5.9					
Max	138	23.08.05	6.1	30.09.11	340	28.03.05		

QUELLSCHÜTTUNG _____ / LEITFÄHIGKEIT .....
(Tagesmittel)

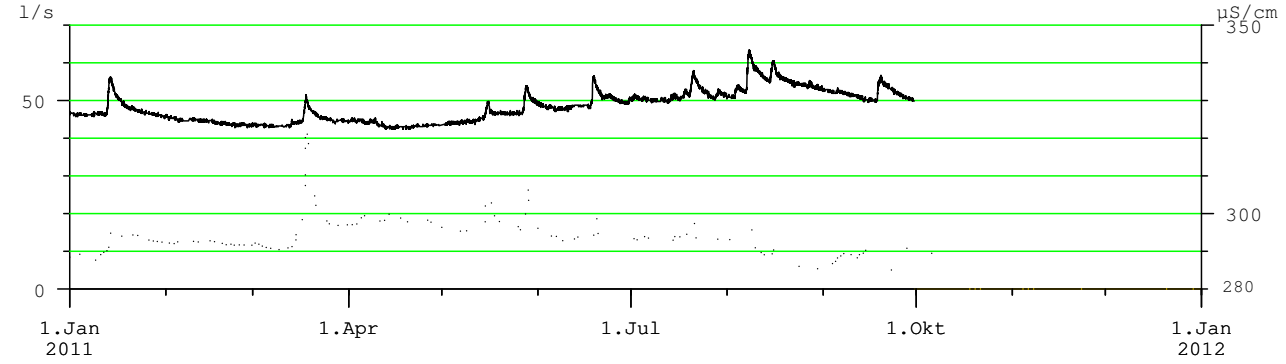

WASSERTEMPERATUR
(Tagesmittel)

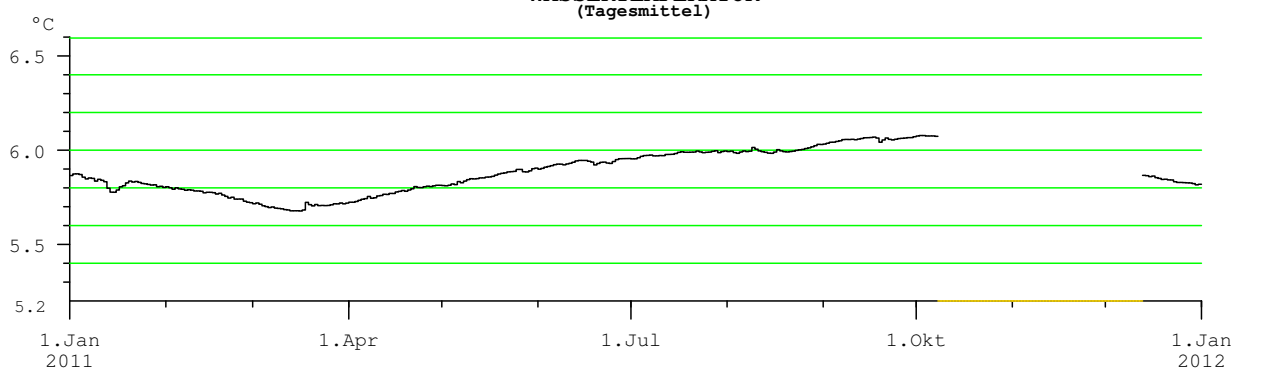

Anmerkungen

Schüttungswerte auch für Untere Schmittequelle I und III vorhanden
derzeit keine Trübungsmessung; gerätetechnisch bedingte Datenausfälle

Q16 2011

Hauptwerte der Quellschüttung, Wassertemperatur, Leitfähigkeit und Trübung

Nr.: 13 **LAREINSONNTAGSPLEISQUELLEN** Mst.Nr.: **396382**

Gewässer: **Lareinbach** Kat.Gemeinde: **Galtür** Seehöhe: **1890.00** m.ü.A.

Art: **Hangschuttquelle** Gebirgsgruppe: **Fluchthorn** Beobachtungsbeginn: **2003**

Quellschüttung: Tagesmittel in l/s

Tag	I	II	III	IV	V	VI	VII	VIII	IX	X	XI	XII
1.	51	44	41	39	59	69	71	68	65	63	60	54
2.	50	44	41	39	59	69	70	68	64	62	60	54
3.	50	44	41	40	59	69	70	67	64	62	60	54
4.	49	44	40	40	59	70	69	67	63	62	60	53
5.	49	44	40	41	58	70	69	67	63	62	60	53
6.	48	44	40	41	58	70	69	66	62	62	60	53
7.	48	44	40	42	58	70	69	67	62	62	59	52
8.	47	43	40	46	58	70	69	70	62	61	59	51
9.	47	43	40	48	58	70	68	70	61	61	59	51
10.	47	43	39	49	58	70	68	72	62	62	59	50
11.	47	43	39	52	58	70	68	74	62	64	59	50
12.	46	43	39	53	58	69	67	75	62	64	59	49
13.	47	43	39	54	58	69	67	75	62	65	58	49
14.	47	43	39	55	59	69	67	75	62	65	58	49
15.	47	43	39	56	60	69	66	75	62	66	58	50
16.	46	43	39	56	60	68	65	75	62	65	58	50
17.	46	42	39	56	60	68	65	74	62	65	58	49
18.	46	42	39	56	60	68	66	73	61	65	57	49
19.	46	42	39	56	60	69	66	73	61	65	57	49
20.	46	42	39	57	60	69	66	72	61	64	57	48
21.	46	42	39	57	61	69	67	71	61	64	57	48
22.	45	42	39	57	62	69	67	71	61	63	57	48
23.	45	42	38	58	63	70	68	70	62	63	56	48
24.	45	41	38	58	64	70	69	69	62	63	56	48
25.	45	41	38	58	64	70	69	69	62	62	56	48
26.	45	41	38	59	65	70	69	68	62	62	55	48
27.	45	41	38	59	66	70	69	68	62	62	55	48
28.	44	41	38	59	67	70	69	67	62	61	55	48
29.	44		38	59	67	70	69	67	63	61	55	48
30.	44		38	59	68	71	69	66	63	61	55	48
31.	44		39		68		68	65		61		48

Überschreitungsdauer der Quellschüttung

Berichtsjahr(J) **Reihe(R): 2003-2011, Fehljahre: 1**

Tage	(J)	(R)	Tage	(J)	(R)	Tage	(J)	(R)	Tage	(J)	(R)
0	76	104	**36**	69	84	**182**	59	62	**329**	41	45
1	75	92	**55**	69	81	**205**	58	60	**347**	39	42
2	75	91	**73**	68	78	**228**	55	58	**356**	39	39
3	75	90	**91**	66	76	**251**	49	55	**360**	38	38
6	74	90	**114**	63	72	**274**	47	52	**362**	38	38
9	72	89	**137**	62	69	**292**	45	49	**364**	38	37
18	70	88	**160**	61	65	**310**	43	48	**365**	38	37

Quellschüttung in l/s

Mon	I	II	III	IV	V	VI	VII	VIII	IX	X	XI	XII
Tag	**28.**	**28.**	**22.**	**01.**	**07.**	**15.**	**17.**	**31.**	**22.**	**09.**	**29.**	**23.**
Min	44	40	38	38	57	67	64	65	60	60	54	47
Mit	46	43	39	52	61	69	68	70	62	63	58	50
Max	51	45	41	59	70	72	71	76	65	67	61	55
Tag	**01.**	**01.**	**01.**	**26.**	**31.**	**30.**	**01.**	**13.**	**01.**	**16.**	**01.**	**01.**

Wassertemperatur in °C

Mon	I	II	III	IV	V	VI	VII	VIII	IX	X	XI	XII
Tag	**13.**	**28.**	**30.**	**30.**	**27.**	**06.**	**01.**	**01.**	**01.**	**10.**	**01.**	**01.**
Min	3.8	3.7	3.6	3.4	3.3	3.3	3.3	3.5	3.7	3.8	3.9	4.0
Mit	3.9	3.8	3.7	3.5	3.4	3.3	3.4	3.6	3.8	3.9	4.0	4.0
Max	4.0	3.9	3.7	3.6	3.5	3.5	3.6	3.7	3.8	3.9	4.0	4.1
Tag	**01.**	**01.**	**01.**	**01.**	**01.**	**29.**	**31.**	**30.**	**30.**	**29.**	**29.**	**19.**

Leitfähigkeit in µS/cm

Mon	I	II	III	IV	V	VI	VII	VIII	IX	X	XI	XII
Tag	**01.**	**01.**	**01.**	**09.**	**31.**	**29.**	**21.**	**08.**	**01.**	**11.**	**01.**	**01.**
Min	199	214	227	204	173	139	137	132	137	133	151	179
Mit	207	223	230	220	196	152	140	137	139	144	165	188
Max	215	228	235	235	212	174	142	141	141	154	180	199
Tag	**30.**	**24.**	**31.**	**01.**	**01.**	**01.**	**13.**	**01.**	**27.**	**31.**	**30.**	**31.**

Trübung

Mon	I	II	III	IV	V	VI	VII	VIII	IX	X	XI	XII
Tag												
Min												
Mit												
Max												
Tag												

Mittelwerte und Extremwerte

	Schüttung		Temperatur		Leitfähigkeit		Trübung	
	Wert	**Datum**	Wert	**Datum**	Wert	**Datum**	Wert	**Datum**
Berichtsjahr								
Min	38	**22.03.11**	3.3	**06.06.11**	132	**08.08.11**		
Mit	57		3.7		178			
Max	76	**13.08.11**	4.1	**19.12.11**	235	**31.03.11**		
Reihe 2003-2011								
Min	37	**25.03.10**	2.8	**17.05.06**	93	**23.08.05**		
Mit	64		3.6		176			
Max	104	**23.08.05**	4.1	**11.11.07**	266	**14.04.06**		

QUELLSCHÜTTUNG _____ / LEITFÄHIGKEIT .....

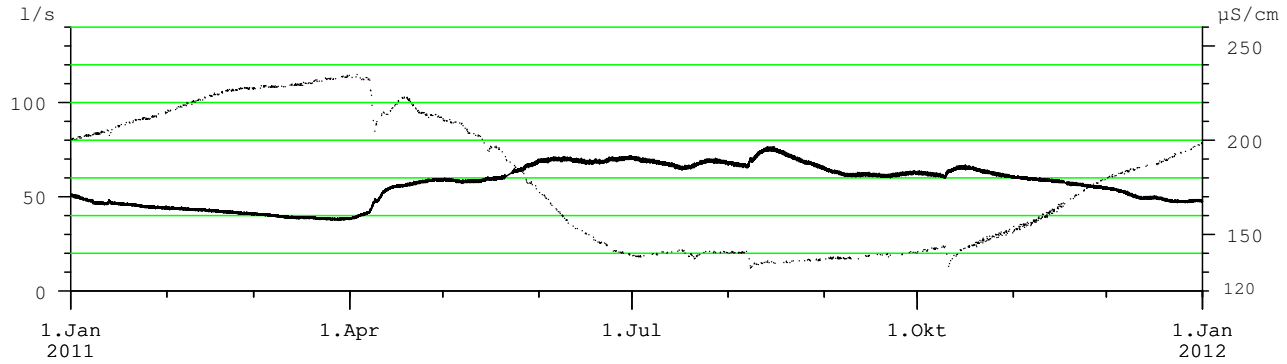

WASSERTEMPERATUR
(Tagesmittel)

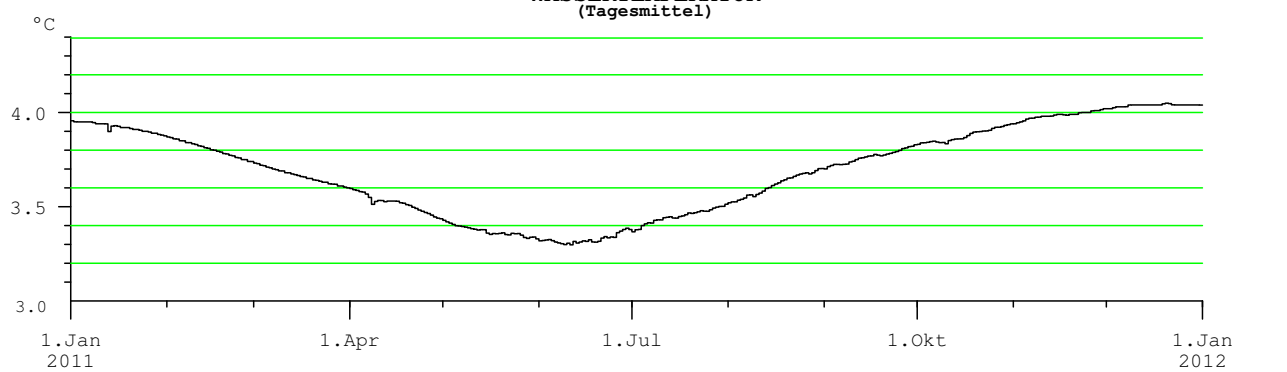

Anmerkungen

derzeit keine Trübungsmessung

Hauptwerte der Quellschüttung, Wassertemperatur, Leitfähigkeit und Trübung

Nr.: 14 **FLATHQUELLEN (1-7)** Mst.Nr.: **396465**

Gewässer: **Sanna** Kat.Gemeinde: **Tobadill** Seehöhe: **1658.16** m.ü.A.

Art: **Hangschuttquelle** Gebirgsgruppe: **Rotpleiskopf** Beobachtungsbeginn: **2007**

Quellschüttung: Tagesmittel in l/s

Mon	I	II	III	IV	V	VI	VII	VIII	IX	X	XI	XII
1.	19	13	9	8	29	67	58	50	45	42	36	26
2.	18	13	9	9	29	67	57	50	45	42	35	26
3.	18	13	9	10	30	66	56	49	44	41	35	26
4.	18	13	9	11	31	66	54	49	44	41	34	25
5.	18	13	9	12	31	66	54	49	44	40	34	25
6.	17	12	9	11	31	67	53	49	44	40	34	25
7.	17	12	9	12	30	66	52	50	43		33	25
8.	17	12	9	17	31	65	52	54	43		33	25
9.	17	12	9	20	34	65	52	59	43		32	25
10.	17	12	9	20	37	64	52	61	43		32	25
11.	17	12	9	21	41	62	51	60	43		32	25
12.	16	11	9	23	44	61	51	59	42		32	24
13.	18	11	8	24	48	60	51	57	42		31	24
14.	18	11	8	24	53	60	51	56	42		31	24
15.	17	11	8	23	58	60	50	55	41		31	24
16.	17	11	8	22	55	60	50	54	41		31	24
17.	17	11	8	21	51	60	50	54	41	44	30	23
18.	17	11	8	20	48	61	51	53	41	44	30	23
19.	16	10	8	19	46	65	54	52	41	43	30	23
20.	16	10	8	18	47	66	55	51	41	43	30	23
21.	16	10	8	18	51	65	57	51	41	42	29	23
22.	16	10	8	19	53	63	58	50	42	42	29	22
23.	15	10	8	20	57	64	57	49	42	41	28	22
24.	15	10	8	21	61	64	55	49	43	40	28	22
25.	15	10	8	23	64	63	54	48	43	40	28	21
26.	15	9	8	26	65	61	53	48	43	39	27	21
27.	14	9	8	28	67	61	52	47	43	39	27	21
28.	14	9	8	30	69	60	52	46	43	38	26	21
29.	14		8	30	69	59	51	46	43	37	26	21
30.	14		8	30	68	59	51	46	43	37	26	20
31.	13		8		67		51	46		36		20

Überschreitungsdauer der Quellschüttung

Berichtsjahr(J) **Reihe(R): 2007-2011**

Tage	(J)	(R)	Tage	(J)	(R)	Tage	(J)	(R)	Tage	(J)	(R)
0	72	91	**36**	60	65	**182**	32	31	**329**	9	10
1	69	86	**55**	55	59	**205**	28	28	**347**	8	9
2	69	85	**73**	52	54	**228**	24	24	**356**	8	9
3	68	84	**91**	50	51	**251**	21	19	**360**	8	8
6	67	79	**114**	46	47	**274**	17	16	**362**	8	8
9	66	76	**137**	43	41	**292**	14	13	**364**	8	8
18	65	71	**160**	40	36	**310**	12	12	**365**	8	8

Quellschüttung in l/s

Mon	I	II	III	IV	V	VI	VII	VIII	IX	X	XI	XII
Tag	**31.**	**27.**	**22.**	**01.**	**01.**	**29.**	**16.**	**31.**	**17.**	**31.**	**30.**	**30.**
Min	13	9	8	8	28	57	48	44	39	35	25	20
Mit	16	11	8	20	48	63	53	52	43		31	23
Max	19	14	9	31	72	71	60	65	47	46	36	27
Tag	**01.**	**01.**	**01.**	**28.**	**28.**	**02.**	**01.**	**10.**	**01.**	**17.**	**01.**	**01.**

Wassertemperatur in °C

Mon	I	II	III	IV	V	VI	VII	VIII	IX	X	XI	XII
Tag	**30.**	**21.**	**01.**	**27.**	**01.**	**01.**	**01.**	**01.**	**30.**	**31.**	**27.**	**31.**
Min	3.6	3.5	3.6	3.3	3.4	3.8	4.4	4.8	5.4	4.5	3.9	3.9
Mit	3.7	3.6	3.7	3.5	3.6	4.1	4.8	5.2	5.6	5.0	4.2	4.0
Max	3.7	3.6	3.7	3.7	3.8	4.4	5.1	5.5	5.6	5.4	4.5	4.1
Tag	**01.**	**28.**	**24.**	**01.**	**31.**	**30.**	**18.**	**31.**	**13.**	**01.**	**01.**	**06.**

Leitfähigkeit in µS/cm

Mon	I	II	III	IV	V	VI	VII	VIII	IX	X	XI	XII
Tag	**14.**	**24.**	**29.**	**08.**	**28.**	**01.**	**01.**	**12.**	**01.**	**23.**	**02.**	**01.**
Min	180	176	173	153	131	135	143	157	174	180	181	185
Mit	183	180	176	167	150	140	157	166	181	184	184	187
Max	187	183	180	176	167	145	165	175	186	186	187	189
Tag	**02.**	**01.**	**01.**	**01.**	**01.**	**30.**	**31.**	**30.**	**25.**	**01.**	**25.**	**23.**

Trübung

Mon	I	II	III	IV	V	VI	VII	VIII	IX	X	XI	XII
Tag												
Min												
Mit												
Max												
Tag												

Mittelwerte und Extremwerte

	Schüttung		Temperatur		Leitfähigkeit		Trübung	
	Wert	**Datum**	Wert	**Datum**	Wert	**Datum**	Wert	**Datum**
Berichtsjahr								
Min	8	**22.03.11**	3.3	**27.04.11**	131	**28.05.11**		
Mit	34		4.2		171			
Max	72	**28.05.11**	5.6	**13.09.11**	189	**23.12.11**		
Reihe 2007-2011								
Min	8	**22.03.11**	3.0	**05.05.08**	104	**30.05.08**		
Mit	35		4.2		167			
Max	91	**29.05.08**	5.8	**06.09.09**	191	**11.12.07**		

QUELLSCHÜTTUNG _____ / LEITFÄHIGKEIT .....
(Tagesmittel)

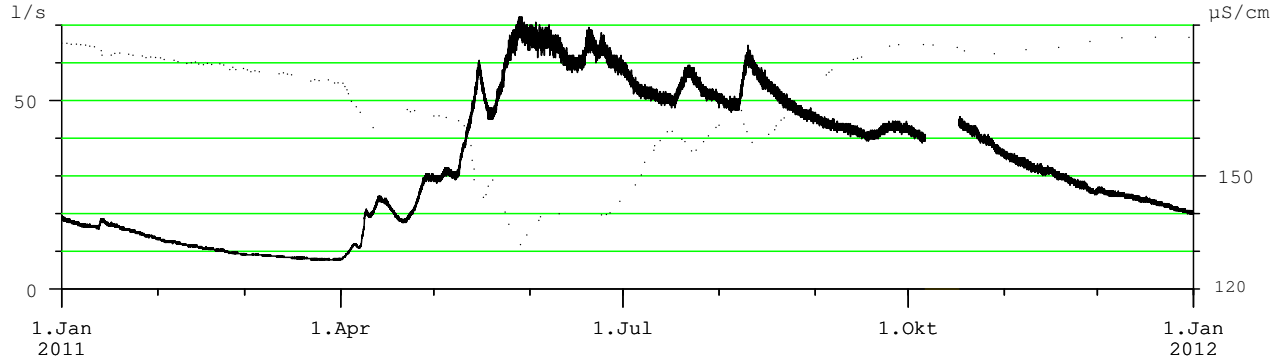

WASSERTEMPERATUR

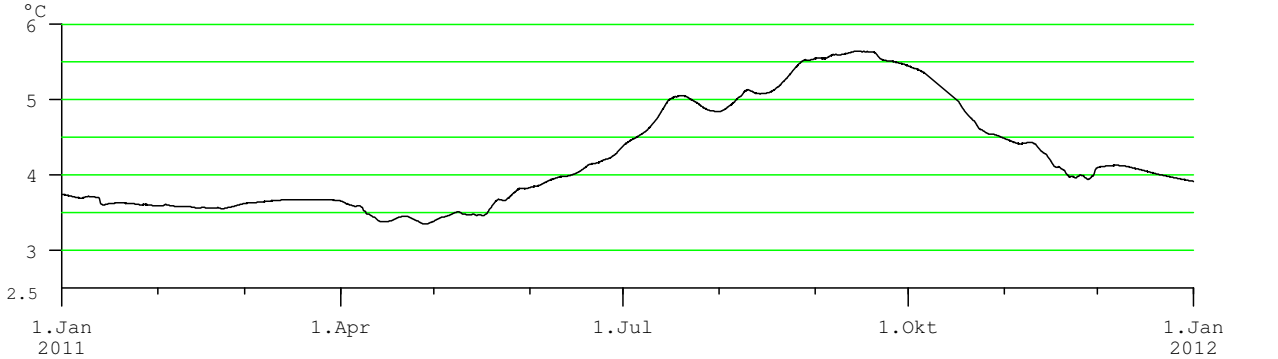

Anmerkungen

derzeit keine Trübungsmessung
gerätetechnisch bedingte Datenausfälle
Überschreitungsdauer der Quellschüttung unter Annahme statistisch gleichverteilter Daten auch in den Lücken auswertbar

Hauptwerte der Quellschüttung, Wassertemperatur, Leitfähigkeit und Trübung

Nr.: 15 **ALFUTZQUELLE (I)** Mst.Nr.: **396192**

Gewässer: **Starkenbach** Kat.Gemeinde: **Zams** Seehöhe: **1255.00** m.ü.A.

Art: **verdeckte Karstquelle** Gebirgsgruppe: **Leiterspitze** Beobachtungsbeginn: **2003**

Quellschüttung: Tagesmittel in l/s

Tag	I	II	III	IV	V	VI	VII	VIII	IX	X	XI	XII
1.	106	101	91	111	138	158	138	136	127	125	128	108
2.	105	100	91	113	136	154	138	136	126	123	127	107
3.	104	100	91	115	135	152	138	135	126	122	127	107
4.	104	99	91	117	132	150	141	135	125	120	126	106
5.	104	99	91	122	131	149	142	134	124	120	125	105
6.	104	98	91	127	130	148	141	132	123	118	125	105
7.	104	98	91	132	130	146	140	136	123	118	125	104
8.	104	98	91	135	129	145	138	141	122	117	124	104
9.	103	98	91	135	129	144	136	144	123	118	123	103
10.	103	98	91	135	129	142	134	148	123	134	123	103
11.	103	98	91	137	131	140	132	156	122	141	122	102
12.	103	98	92	142	133	139	131	163	121	150	121	102
13.	106	98	92	146	137	138	130	164	121	159	120	101
14.	110	98	93	147	140	137	129	162	121	172	120	101
15.	113	98	94	147	142	137	129	159	120	175	119	100
16.	116	97	95	146	143	136	128	155	119	172	118	100
17.	117	97	96	143	144	135	128	152	119	167	117	99
18.	117	97	99	139	145	136	130	150	118	162	117	99
19.	115	97	102	135	145	139	131	148	120	157	116	99
20.	113	96	104	130	144	141	133	146	121	153	116	99
21.	111	95	103	127	141	145	135	144	123	150	115	99
22.	110	94	101	126	140	157	139	141	125	147	114	98
23.	108	93	100	127	139	163	143	139	127	144	114	97
24.	106	92	99	128	140	159	148	137	128	142	113	97
25.	106	92	99	130	142	154	150	135	130	140	113	97
26.	105	92	100	133	143	150	149	133	131	138	112	96
27.	104	92	102	135	146	147	146	132	131	135	111	96
28.	103	91	105	137	150	144	144	130	130	133	110	96
29.	102		107	138	152	141	141	129	128	132	110	96
30.	102		109	139	154	140	139	128	126	131	109	95
31.	101		110		158		138	127		129		95

Überschreitungsdauer der Quellschüttung

Berichtsjahr(J) **Reihe(R): 2003-2011, Fehljahre: 1**

Tage	(J)	(R)	Tage	(J)	(R)	Tage	(J)	(R)	Tage	(J)	(R)
0	176	221	**36**	148	181	**182**	126	129	**329**	97	95
1	172	211	**55**	144	173	**205**	122	124	**347**	92	89
2	172	209	**73**	141	166	**228**	117	119	**356**	91	84
3	167	206	**91**	139	159	**251**	110	115	**360**	91	82
6	163	203	**114**	136	150	**274**	104	109	**362**	91	79
9	159	200	**137**	132	142	**292**	102	105	**364**	91	76
18	154	192	**160**	129	135	**310**	99	100	**365**	90	74

Mon	I	II	III	IV	V	VI	VII	VIII	IX	X	XI	XII
Quellschüttung in l/s												
Tag	**30.**	**27.**	**03.**	**01.**	**07.**	**16.**	**15.**	**31.**	**17.**	**07.**	**30.**	**29.**
Min	101	91	90	110	129	134	128	127	118	117	108	94
Mit	107	97	97	132	140	145	137	142	124	140	119	101
Max	118	101	111	148	160	164	151	165	132	176	129	109
Tag	**17.**	**01.**	**31.**	**14.**	**31.**	**23.**	**25.**	**12.**	**26.**	**14.**	**01.**	**01.**
Wassertemperatur in °C												
Tag	**06.**	**03.**	**09.**	**06.**	**01.**	**01.**	**01.**	**16.**	**01.**	**25.**	**25.**	**20.**
Min	5.4	5.4	5.4	5.5	5.6	5.6	5.7	5.7	5.8	5.8	5.7	5.7
Mit	5.4	5.4	5.4	5.5	5.6	5.7	5.8	5.8	5.9	5.9	5.8	5.7
Max	5.5	5.4	5.5	5.6	5.7	5.7	5.8	5.8	5.9	6.0	5.9	5.8
Tag	**20.**	**17.**	**26.**	**24.**	**25.**	**19.**	**21.**	**07.**	**18.**	**10.**	**08.**	**05.**
Leitfähigkeit in µS/cm												
Tag	**02.**	**01.**	**01.**	**25.**	**27.**	**11.**	**01.**	**01.**	**03.**	**01.**	**01.**	**01.**
Min	212	214	214	211	206	203	204	207	210	212	213	213
Mit	214	215	215	213	209	205	206	210	212	214	214	215
Max	215	216	216	216	212	207	208	212	214	215	216	215
Tag	**01.**	**23.**	**07.**	**01.**	**01.**	**01.**	**27.**	**18.**	**21.**	**19.**	**29.**	**01.**
Trübung												
Tag												
Min												
Mit												
Max												
Tag												

Mittelwerte und Extremwerte

	Schüttung		Temperatur		Leitfähigkeit		Trübung	
	Wert	**Datum**	Wert	**Datum**	Wert	**Datum**	Wert	**Datum**
Berichtsjahr								
Min	90	**03.03.11**	5.4	**06.01.11**	203	**11.06.11**		
Mit	124		5.7		212			
Max	176	**14.10.11**	6.0	**10.10.11**	216	**23.02.11**		
Reihe 2003-2011								
Min	74	**17.03.06**	4.6	**19.02.03**	191	**05.07.06**		
Mit	133		5.5		207			
Max	221	**23.08.05**	6.0	**10.10.11**	219	**08.04.08**		

QUELLSCHÜTTUNG _____ / LEITFÄHIGKEIT .....
(Tagesmittel)

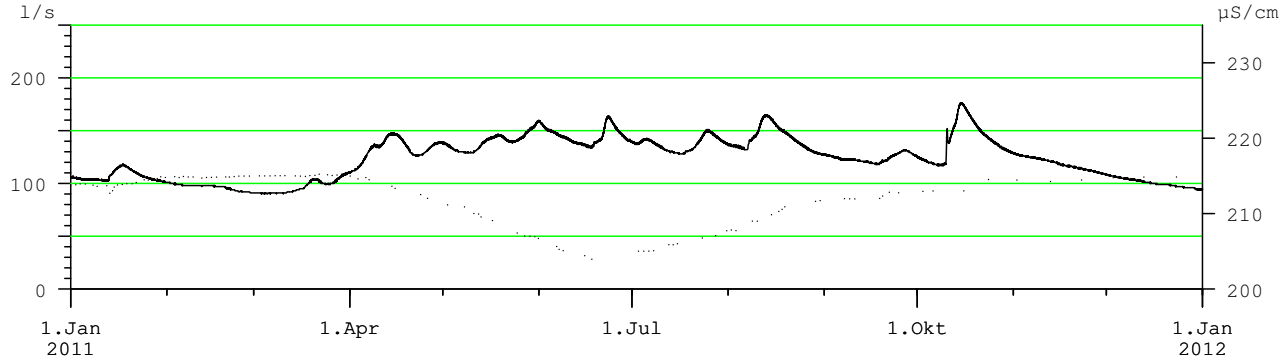

WASSERTEMPERATUR

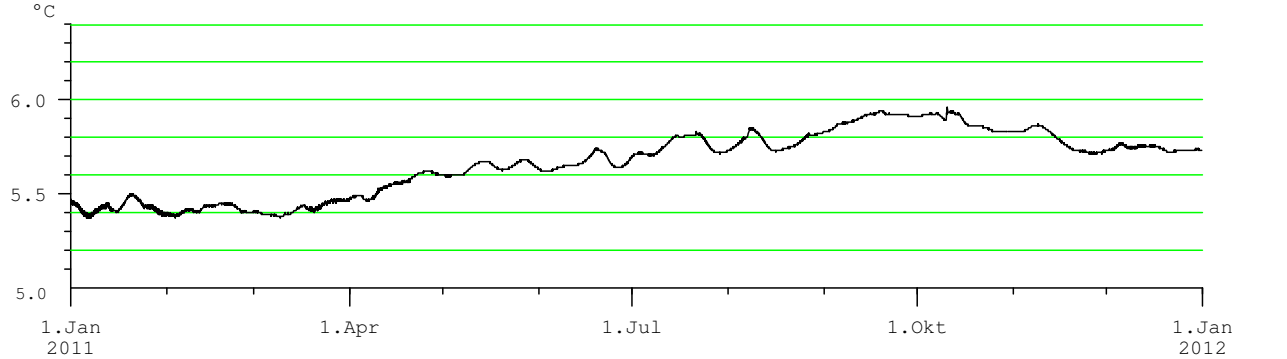

Anmerkungen

derzeit keine Trübungsmessung
Quellschüttungen > 205 l/s können nicht erfasst werden (Überlauf)

Hauptwerte der Quellschüttung, Wassertemperatur, Leitfähigkeit und Trübung

Nr.: 16 **HEITERWANDQUELLE (OST+WEST)** Mst.Nr.: **396333**

Gewässer: **Alpeilbach** Kat.Gemeinde: **Tarrenz** Seehöhe: **1600.00** m.ü.A.

Art: **Karstquelle** Gebirgsgruppe: **Große Schlenkerspitze** Beobachtungsbeginn: **2007**

Quellschüttung: Tagesmittel in l/s

Tag	I	II	III	IV	V	VI	VII	VIII	IX	X	XI	XII
1.	140	131	126	127	114	117	125	125	128	128	133	128
2.	139	131	125	126	114	116	127	124	128	128	133	128
3.	139	131	124	125	114	115	123	125	128	128	133	128
4.	139	130	124	125	113	115	121	129	127	128	133	128
5.	138	131	125	124	113	114	120	127	134	128	133	128
6.	138	131	126	122	113	114	120	126	132	128	133	128
7.	137	133	126	123	113	114	120	140	130	134	132	128
8.	137	134	125	124	113	116	120	142	130	135	132	127
9.	137	134	126	123	113	122	119	137	129	136	132	128
10.	137	134	126	121	112	119	120	142	128	156	132	128
11.	137	133	126	120	112	117	120	134	128	166	132	128
12.	136	132	127	120	113	117	119	131	128	156	132	127
13.	146	132	126	120	113	119	120	129	128	149	132	127
14.	150	131	127	118	115	119	122	128	128	145	131	126
15.	144	131	128	117	122	120	121	134	128	141	131	126
16.	141	130	127	118	117	119	120	132	127	139	131	126
17.	142	129	126	119	121	120	121	130	128	138	131	126
18.	140	128	125	118	122	142	130	128	132	137	131	125
19.	139	128	123	118	118	140	127	130	136	137	131	125
20.	137	128	122	118	122	128	138	128	140	137	131	125
21.	136	127	123	118	120	124	135	128	142	136	130	124
22.	135	126	126	118	117	122	130	127	138	136	130	124
23.	135	126	129	117	118	123	129	127	134	136	130	124
24.	134	125	129	116	116	124	131	127	132	136	130	124
25.	134	125	130	117	115	122	130	127	131	136	130	123
26.	133	125	128	116	114	120	128	126	130	135	129	123
27.	133	125	126	115	128	119	126	130	130	135	129	124
28.	132	124	125	115	133	119	126	130	129	134	129	125
29.	132		124	115	125	118	128	129	129	134	129	124
30.	132		124	115	120	123	127	129	129	134	128	123
31.	131		123		118		126	128		134		123

Überschreitungsdauer der Quellschüttung

Berichtsjahr(J) **Reihe(R): 2007-2011, Fehljahre: 1**

Tage	(J)	(R)	Tage	(J)	(R)	Tage	(J)	(R)	Tage	(J)	(R)
0	181	181	**36**	137	157	**182**	128	136	**329**	117	118
1	156	169	**55**	134	154	**205**	127	133	**347**	115	113
2	156	168	**73**	133	153	**228**	126	131	**356**	113	111
3	150	168	**91**	132	151	**251**	124	128	**360**	113	108
6	145	166	**114**	130	147	**274**	123	126	**362**	113	107
9	142	164	**137**	129	144	**292**	120	124	**364**	112	105
18	140	162	**160**	128	140	**310**	119	122	**365**	111	104

Quellschüttung in l/s

Mon	I	II	III	IV	V	VI	VII	VIII	IX	X	XI	XII
Tag	**31.**	**28.**	**31.**	**30.**	**11.**	**07.**	**09.**	**03.**	**16.**	**04.**	**30.**	**31.**
Min	131	124	121	113	111	112	118	122	126	126	127	122
Mit	137	130	126	120	117	121	125	130	131	137	131	126
Max	156	137	133	131	149	179	146	154	147	181	134	129
Tag	**14.**	**07.**	**23.**	**01.**	**27.**	**18.**	**20.**	**07.**	**21.**	**10.**	**01.**	**11.**

Wassertemperatur in °C

Mon	I	II	III	IV	V	VI	VII	VIII	IX	X	XI	XII
Tag	**05.**	**01.**	**21.**	**01.**	**01.**	**01.**	**01.**	**01.**	**01.**	**03.**	**25.**	**19.**
Min	4.3	4.3	4.3	4.3	4.3	4.3	4.3	4.3	4.4	4.3	4.3	4.3
Mit	4.3	4.3	4.3	4.3	4.3	4.3	4.4	4.4	4.4	4.4	4.3	4.3
Max	4.3	4.3	4.3	4.3	4.3	4.4	4.4	4.5	4.4	4.5	4.3	4.3
Tag	**01.**	**01.**	**01.**	**01.**	**27.**	**18.**	**20.**	**07.**	**05.**	**10.**	**01.**	**01.**

Leitfähigkeit in µS/cm

Mon	I	II	III	IV	V	VI	VII	VIII	IX	X	XI	XII
Tag	**01.**	**01.**	**01.**	**08.**	**14.**	**05.**	**10.**	**03.**	**18.**	**06.**	**19.**	**06.**
Min	175	175	176	173	172	176	176	178	177	177	176	175
Mit	176	177	178	176	177	180	181	182	180	180	177	176
Max	179	179	181	179	186	198	191	197	189	191	179	177
Tag	**13.**	**10.**	**23.**	**16.**	**28.**	**18.**	**20.**	**07.**	**21.**	**11.**	**01.**	**01.**

Trübung

Mon	I	II	III	IV	V	VI	VII	VIII	IX	X	XI	XII
Tag												
Min												
Mit												
Max												
Tag												

Mittelwerte und Extremwerte

	Schüttung		Temperatur		Leitfähigkeit		Trübung	
	Wert	**Datum**	Wert	**Datum**	Wert	**Datum**	Wert	**Datum**
Berichtsjahr								
Min	111	**11.05.11**	4.3	**21.03.11**	172	**14.05.11**		
Mit	127		4.3		178			
Max	181	**10.10.11**	4.5	**10.10.11**	198	**18.06.11**		
Reihe 2007-2011								
Min	104	**17.03.10**	4.2	**01.04.09**	168	**27.05.09**		
Mit	138		4.3		178			
Max	181	**10.10.11**	4.5	**30.08.07**	198	**09.07.07**		

QUELLSCHÜTTUNG _____ / LEITFÄHIGKEIT .....

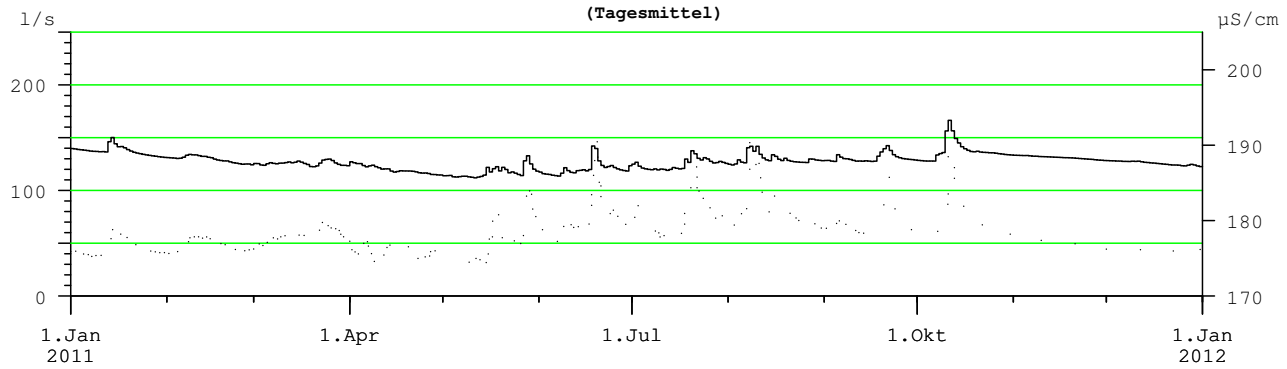

WASSERTEMPERATUR

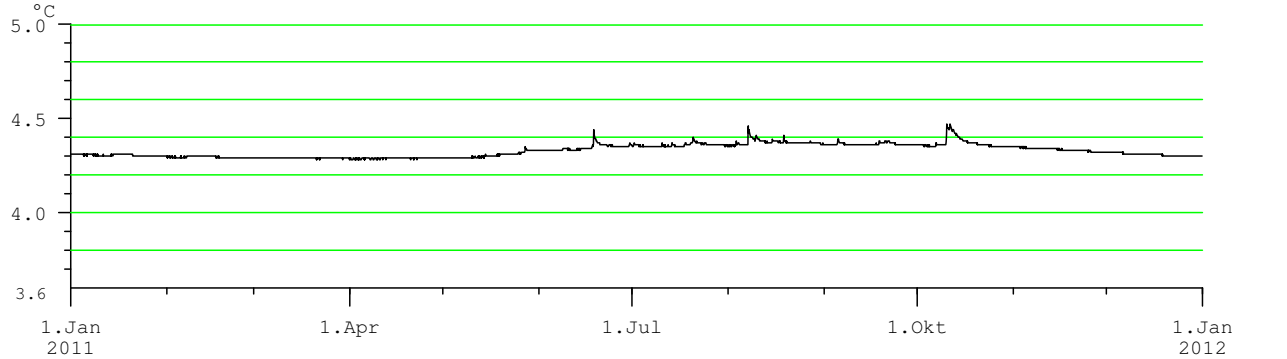

Anmerkungen

Quellschüttung ist die Summe aus den beiden Einzelschüttungen, Leitfähigkeit und Temperatur im Mischwasser gemessen derzeit keine Trübungsmessung; Quellschüttungen > 115 l/s können an der Heiterwandquelle (ost) nicht erfasst werden

Q20 2011

Hauptwerte der Quellschüttung, Wassertemperatur, Leitfähigkeit und Trübung

Nr.: 17 **OCHSENBRUNNQUELLE** Mst.Nr.: **395491**

Gewässer: **Pitze** Kat.Gemeinde: **Sankt Leonhard im Pitztal** Seehöhe: **1407.36** m.ü.A.

Art: **Porengrundwasserquelle** Gebirgsgruppe: **Blockkogel** Beobachtungsbeginn: **1993**

Quellschüttung: Tagesmittel in l/s

Tag	I	II	III	IV	V	VI	VII	VIII	IX	X	XI	XII
1.	54	48	40	63	98		125	107	90	93	78	50
2.	54	48	40		98		123	106	88	92	77	50
3.	54	48	39		98		121	105	87	91	75	49
4.	53	48	39		97		120	105	86	90	75	49
5.	53	48	39		95		118	104	85	88	73	49
6.	53	47	39		94		117	105	85	87	73	48
7.	53	46	39		93		115	105	84	86	72	48
8.	53	45	39		93		114	109	84	84	70	48
9.	53	45	39		94		112	112	83	83	69	48
10.	52	44	39		95		111	113	82	89	67	47
11.	51	44	39		96		110	113	81	98	66	47
12.	50	44	39	111	98		109	113	81	101	65	46
13.	50	43	40	109	100		108	113	80	103	64	45
14.	51	43	40	107	101		107	111	80	104	63	45
15.	51	43	41	105		131	107	111	80	104	62	45
16.	51	42	42	103		131	106	110	79	103	62	44
17.	51	42	44	101		130	105	109	78	102	61	44
18.	51	42	46	99		130	105	108	79	100	60	43
19.	51	42	47	98		131	107	107	81	99	60	43
20.	50	41	47	97		131	108	106	83	97	59	43
21.	50	41	46	97		131	109	105	87	96	59	43
22.	50	41	47	97		130	111	104	90	96	57	44
23.	49	41	48	96		132	112	103	93	96	56	43
24.	49	41	49	97		133	113	101	95	95	54	43
25.	50	40	50	97		132	112	100	96	94	53	42
26.	49	40	51	97		132	112	99	97	89	53	42
27.	49	40	53	98		132	111	97	97	86	52	41
28.	48	40	55	98		131	110	95	97	84	51	41
29.	48		57	98		129	109	94	96	82	51	41
30.	48		59	98		127	109	93	94	81	50	40
31.	48		61				108	91		80		40

Quellschüttung in l/s

Mon	I	II	III	IV	V	VI	VII	VIII	IX	X	XI	XII
Tag	28.	26.	05.	01.	07.	30.	18.	31.	17.	31.	29.	31.
Min	47	39	38	63	91	126	103	90	78	78	50	39
Mit	51	43	45				112	105	87	93	63	45
Max	55	48	63	112	102	134	128	115	98	105	79	51
Tag	01.	01.	31.	12.	14.	23.	01.	10.	26.	13.	01.	01.

Wassertemperatur in °C

Mon	I	II	III	IV	V	VI	VII	VIII	IX	X	XI	XII
Tag	23.	23.	20.	01.	01.	15.	01.	02.	30.	31.	28.	29.
Min	5.5	5.4	5.4	5.5	5.7	6.0	6.0	6.1	6.3	5.9	5.8	5.6
Mit	5.5	5.5	5.5	5.7			6.1	6.3	6.5	6.2	5.9	5.7
Max	5.6	5.6	5.7	5.9	5.9	6.1	6.3	6.5	6.6	6.4	6.0	5.9
Tag	08.	11.	26.	30.	03.	29.	23.	30.	17.	01.	06.	01.

Leitfähigkeit in µS/cm

Mon	I	II	III	IV	V	VI	VII	VIII	IX	X	XI	XII
Tag	11.	09.	31.	01.	01.	15.	06.	05.	18.	15.	29.	05.
Min	74	74	75	76	76	76	77	80	76	74	69	69
Mit	76	77	77	79			81	81	79	79	79	77
Max	78	79	78	81	80	82	83	82	81	81	80	79
Tag	10.	26.	06.	19.	01.	29.	01.	14.	01.	01.	01.	01.

Trübung

Mon	I	II	III	IV	V	VI	VII	VIII	IX	X	XI	XII
Tag												
Min												
Mit												
Max												
Tag												

Überschreitungsdauer der Quellschüttung

Berichtsjahr(J) **Reihe(R): 1993-2011, Fehljahre: 4**

Tage	(J)	(R)	Tage	(J)	(R)	Tage	(J)	(R)	Tage	(J)	(R)
0	134	233	**36**	112	138	**182**	81	96	**329**	42	42
1	133	170	**55**	109	132	**205**	67	83	**347**	40	37
2	132	167	**73**	105	128	**228**	54	72	**356**	39	35
3	132	164	**91**	101	123	**251**	51	63	**360**	39	33
6	131	157	**114**	97	116	**274**	48	55	**362**	39	31
9	131	153	**137**	95	112	**292**	47	50	**364**	39	31
18	127	147	**160**	88	106	**310**	44	45	**365**	38	30

Mittelwerte und Extremwerte

	Schüttung Wert	Schüttung Datum	Temperatur Wert	Temperatur Datum	Leitfähigkeit Wert	Leitfähigkeit Datum	Trübung Wert	Trübung Datum
Berichtsjahr								
Min	38	**05.03.11**	5.4	**20.03.11**	69	**29.11.11**		
Mit	77		5.9		78			
Max	134	**23.06.11**	6.6	**17.09.11**	83	**01.07.11**		
Reihe 1993-2011								
Min	30	**16.03.10**	4.7	**22.03.02**	51	**01.06.01**		
Mit	93		5.6		69			
Max	233	**23.08.05**	7.3	**02.08.06**	83	**22.08.10**		

QUELLSCHÜTTUNG _____ / LEITFÄHIGKEIT .....
(Tagesmittel)

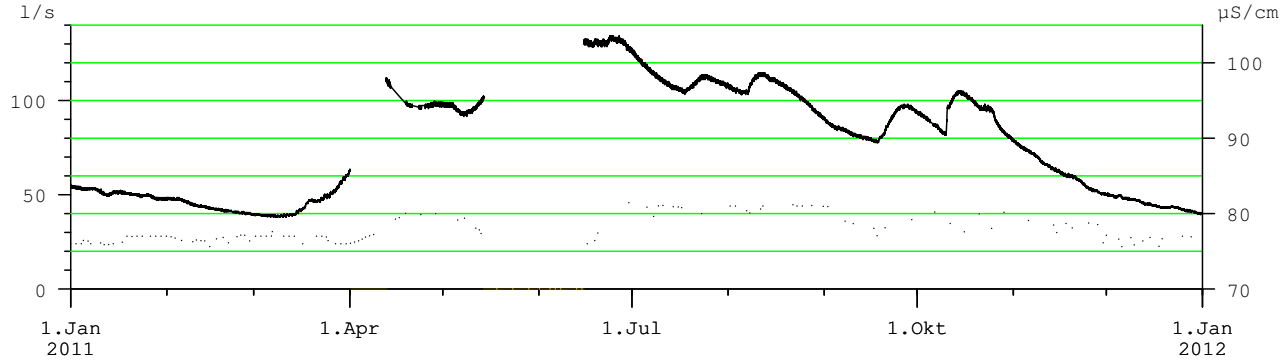

WASSERTEMPERATUR
(Tagesmittel)

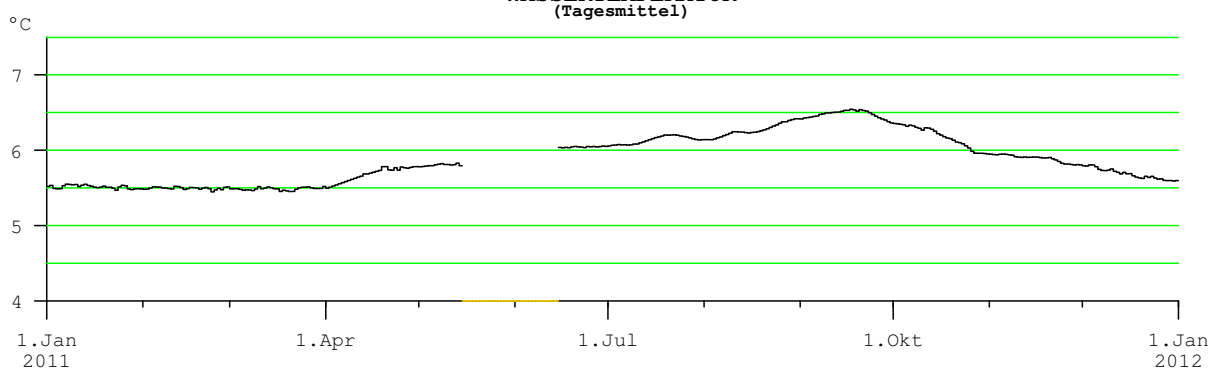

Anmerkungen

derzeit keine Trübungsmessung
gerätetechnisch bedingte Datenausfälle
Überschreitungsdauer der Quellschüttung unter Annahme statistisch gleichverteilter Daten auch in den Lücken auswertbar

Hauptwerte der Quellschüttung, Wassertemperatur, Leitfähigkeit und Trübung

Nr.: 18 **HOCHEBENKARQUELLE** Mst.Nr.: **396283**

Gewässer: **Gurgler Ache** Kat.Gemeinde: **Sölden** Seehöhe: **2220.00** m.ü.A.

Art: **Hangschuttquelle** Gebirgsgruppe: **Hinterer Seelenkogel** Beobachtungsbeginn: **2009**

Quellschüttung: Tagesmittel in l/s

Tag	I	II	III	IV	V	VI	VII	VIII	IX	X	XI	XII
1.	0	0	0	0	0	161	61	21	15	23	0	0
2.	0	0	0	0	0	186	42	21	13	22	0	0
3.	0	0	0	0	0	216	32	29	12	19	0	0
4.	0	0	0	0	0	210	45	33	64	16	0	0
5.	0	0	0	0	0	249	54	38	108	13	0	0
6.	0	0	0	0	0	184	50	77	85	11	0	0
7.	0	0	0	0	0	133	60	44	40	9	0	0
8.	0	0	0	0	11	194	90	58	30	8	0	0
9.	0	0	0	0	32	163	70	49	25	6	0	0
10.	0	0	0	0	38	149	57	32	21	5	0	0
11.	0	0	0	0	38	165	53	26	18	4	0	0
12.	0	0	0	0	50	126	50	22	40	3	0	0
13.	0	0	0	0	114	143	77	19	24	2	0	0
14.	0	0	0	0	128	154	144	18	19	0.6	0	0
15.	0	0	0	0	76	138	98	34	17	0	0	0
16.	0	0	0	0	23	188	54	27	15	0	0	0
17.	0	0	0	0	13	164	47	21	14	0	0	0
18.	0	0	0	0	14	241	111	22	116	0	0	0
19.	0	0	0	0	28	156	76	18	81	0	0	0
20.	0	0	0	0	70	88	74	17	42	0	0	0
21.	0	0	0	0	116	117	60	15	40	0	0	0
22.	0	0	0	0	127	195	53	14	41	0	0	0
23.	0	0	0	0	174	243	51	14	41	0	0	0
24.	0	0	0	0	180	140	52	13	42	0	0	0
25.	0	0	0	0	192	92	33	12	42	0	0	0
26.	0	0	0	0	220	150	28	14	40	0	0	0
27.	0	0	0	0	265	124	28	71	41	0	0	0
28.	0	0	0	0	101	141	27	48	41	0	0	0
29.	0		0	0	63	114	27	33	31	0	0	0
30.	0		0	0	148	97	24	22	25	0	0	0
31.	0		0		180		21	18		0		0

Quellschüttung in l/s

Mon	I	II	III	IV	V	VI	VII	VIII	IX	X	XI	XII
Tag	**31.**	**28.**	**31.**	**30.**	**08.**	**29.**	**31.**	**25.**	**03.**	**15.**	**30.**	**31.**
Min	0	0	0	0	0	68	18	11	12	0	0	0
Mit	0	0	0	0	77	161	56	29	39	5	0	0
Max	0	0	0	0	388	429	256	150	319	25	0	0
Tag	**31.**	**28.**	**31.**	**30.**	**27.**	**18.**	**14.**	**05.**	**18.**	**01.**	**30.**	**31.**

Wassertemperatur in °C

Mon	I	II	III	IV	V	VI	VII	VIII	IX	X	XI	XII
Tag					**12.**	**01.**	**02.**	**28.**	**19.**	**06.**		
Min					0.3	0.5	0.9	1.0	0.9	1.1		
Mit						1.0	1.5	1.9	1.5			
Max					0.6	2.8	2.3	2.5	2.2	1.4		
Tag					**29.**	**28.**	**09.**	**02.**	**09.**	**02.**		

Leitfähigkeit in µS/cm

Mon	I	II	III	IV	V	VI	VII	VIII	IX	X	XI	XII
Tag					**26.**	**01.**	**14.**	**05.**	**04.**	**01.**		
Min					71	78	96	113	133	262		
Mit						110	155	195	255			
Max					161	154	203	232	298	311		
Tag					**19.**	**20.**	**31.**	**31.**	**17.**	**06.**		

Trübung

Mon	I	II	III	IV	V	VI	VII	VIII	IX	X	XI	XII
Tag												
Min												
Mit												
Max												
Tag												

Überschreitungsdauer der Quellschüttung

Berichtsjahr(J) **Reihe(R): 2009-2011, Fehljahre: 2**

Tage	(J)	(R)	Tage	(J)	(R)	Tage	(J)	(R)	Tage	(J)	(R)
0	429	429	**36**	116	116	**182**	0	0	**329**	0	0
1	249	249	**55**	71	71	**205**	0	0	**347**	0	0
2	243	243	**73**	50	50	**228**	0	0	**356**	0	0
3	241	241	**91**	38	38	**251**	0	0	**360**	0	0
6	210	210	**114**	24	24	**274**	0	0	**362**	0	0
9	192	192	**137**	15	15	**292**	0	0	**364**	0	0
18	163	163	**160**	0	0	**310**	0	0	**365**	0	0

Mittelwerte und Extremwerte

	Schüttung Wert	Schüttung Datum	Temperatur Wert	Temperatur Datum	Leitfähigkeit Wert	Leitfähigkeit Datum	Trübung Wert	Trübung Datum
Berichtsjahr								
Min	0	**08.05.11**	0.3	**12.05.11**	71	**26.05.11**		
Mit	31							
Max	429	**18.06.11**	2.8	**28.06.11**	311	**06.10.11**		
Reihe 2009-2011								
Min	0	**01.10.09**	0.3	**12.05.11**	71	**26.05.11**		
Mit								
Max	956	**14.06.09**	2.8	**28.06.11**	311	**06.10.11**		

QUELLSCHÜTTUNG _____ / LEITFÄHIGKEIT .....
(Tagesmittel)

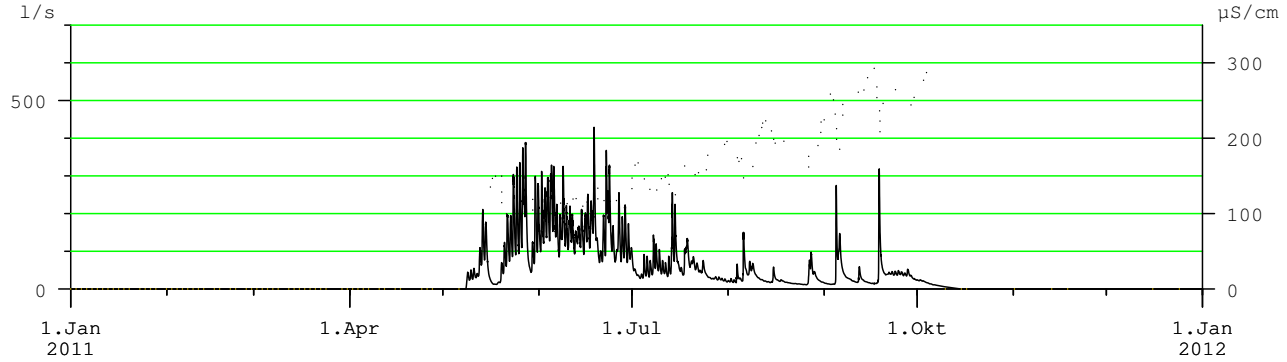

WASSERTEMPERATUR
(Tagesmittel)

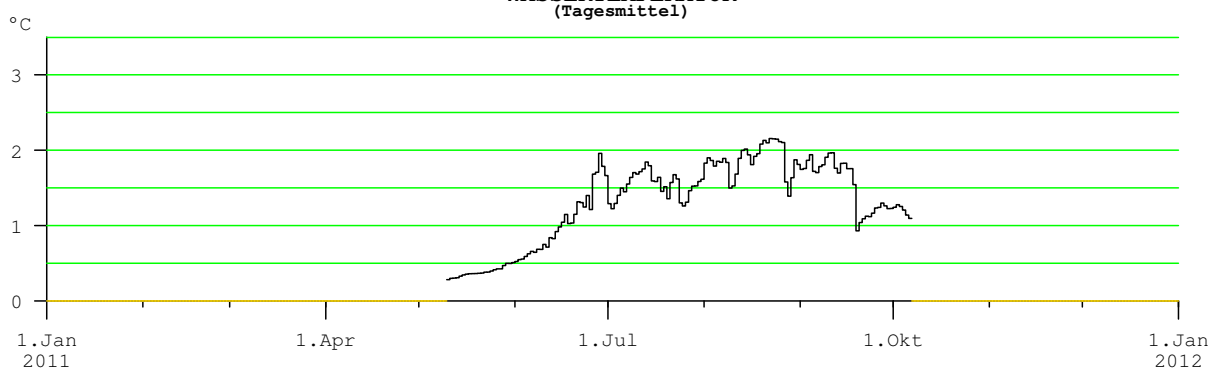

Anmerkungen

Quellschüttung ist der Abfluss aus einem Blockgletscher

Hauptwerte der Quellschüttung, Wassertemperatur, Leitfähigkeit und Trübung

Nr.: 20 **URSPRUNGQUELLE (LEHNBERG)** Mst.Nr.: **395509**

Gewässer: **Sturlbach** Kat.Gemeinde: **Obsteig** Seehöhe: **1593.05** m.ü.A.

Art: **verdeckte Karstquelle** Gebirgsgruppe: **Griesspitzen** Beobachtungsbeginn: **2002**

Quellschüttung: Tagesmittel in l/s

Tag	I	II	III	IV	V	VI	VII	VIII	IX	X	XI	XII
1.	57	42	33	35	73	129	159	143	117	101	99	63
2.	56	42	32	42	71	121	154	139	115	99	97	62
3.	56	41	32	50	70	112	151	135	112	98	96	62
4.	56	40	32	61	68	107	146	145	110	96	95	61
5.	55	40	32	60	64	106	141	145	110	95	93	61
6.	55	39	32	54	62	104	136	141	123	94	91	60
7.	54	39	32	55	62	102	133	147	117	97	89	59
8.	54	39	31	80	64	98	130	204	112	97	88	58
9.	53	39	31	117	67	100	127	202	108	96	86	57
10.	53	38	31	121	68	99	124	189	105	139	84	57
11.	52	38	31	109	70	96	126	182	102	242	83	56
12.	52	38	31	97	72	96	124	179	101	235	82	55
13.	55	38	30	88	74	97	122	174	100	216	80	55
14.	58	38	30	79	77	97	128	168	98	200	79	55
15.	57	38	30	71	86	97	130	163	97	188	78	54
16.	55	38	30	67	89	97	130	162	96	175	78	54
17.	54	37	30	64	80	96	128	158	94	164	76	54
18.	53	36	30	61	77	110	135	153	95	157	75	53
19.	53	35	29	59	79	166	150	151	104	151	74	52
20.	52	35	29	59	82	170	162	147	107	143	73	51
21.	51	35	29	61	84	157	196	143	115	136	72	51
22.	50	34	29	66	94	146	208	139	126	130	71	50
23.	49	34	28	70	101	141	196	136	126	126	70	49
24.	48	34	30	72	96	138	184	133	124	123	68	49
25.	48	33	32	74	95	133	175	130	119	121	67	48
26.	48	33	35	77	93	128	168	128	114	117	66	48
27.	47	33	36	78	102	124	161	126	109	112	66	47
28.	46	33	35	77	130	122	155	123	106	108	65	47
29.	45		34	74	141	121	153	122	104	104	64	47
30.	44		34	73	137	139	152	123	102	102	64	48
31.	44		33		135		147	120		100		47

Überschreitungsdauer der Quellschüttung

Berichtsjahr(J) **Reihe(R): 2003-2011, Fehljahre: 1**

Tage	(J)	(R)	Tage	(J)	(R)	Tage	(J)	(R)	Tage	(J)	(R)
0	261	517	**36**	151	223	**182**	82	86	**329**	35	35
1	235	409	**55**	139	192	**205**	73	75	**347**	32	31
2	216	392	**73**	130	170	**228**	64	64	**356**	30	26
3	208	379	**91**	123	151	**251**	57	54	**360**	29	23
6	200	356	**114**	110	132	**274**	53	47	**362**	29	22
9	189	338	**137**	100	117	**292**	48	43	**364**	28	18
18	168	281	**160**	96	100	**310**	39	39	**365**	28	12

Quellschüttung in l/s

Mon	I	II	III	IV	V	VI	VII	VIII	IX	X	XI	XII
Tag	**31.**	**28.**	**22.**	**01.**	**06.**	**11.**	**13.**	**29.**	**18.**	**05.**	**29.**	**26.**
Min	42	33	28	33	60	93	118	118	92	93	63	47
Mit	52	37	31	72	86	118	149	150	109	134	79	54
Max	60	44	36	126	146	181	214	214	130	261	100	64
Tag	**14.**	**01.**	**26.**	**09.**	**29.**	**19.**	**21.**	**08.**	**22.**	**11.**	**01.**	**01.**

Wassertemperatur in °C

Mon	I	II	III	IV	V	VI	VII	VIII	IX	X	XI	XII
Tag	**01.**	**01.**	**01.**	**10.**	**31.**	**01.**	**01.**	**01.**	**01.**	**01.**	**01.**	**01.**
Min	3.6	3.7	3.7	3.6	3.6	3.6	3.6	3.6	3.6	3.6	3.6	3.6
Mit	3.7	3.7	3.7	3.7	3.6	3.6	3.6	3.6	3.6	3.6	3.6	3.6
Max	3.7	3.7	3.7	3.7	3.7	3.7	3.6	3.6	3.6	3.8	3.6	3.6
Tag	**13.**	**01.**	**22.**	**01.**	**01.**	**19.**	**01.**	**01.**	**01.**	**10.**	**01.**	**01.**

Leitfähigkeit in µS/cm

Mon	I	II	III	IV	V	VI	VII	VIII	IX	X	XI	XII
Tag		**02.**	**01.**	**09.**	**27.**	**30.**	**14.**	**04.**	**06.**	**10.**	**01.**	**01.**
Min		178	181	176	170	168	168	168	167	164	171	172
Mit		179	182	179	175	172	170	169	169	171	171	173
Max		181	184	184	177	174	171	170	170	172	172	174
Tag		**28.**	**22.**	**01.**	**01.**	**01.**	**20.**	**09.**	**19.**	**12.**	**08.**	**24.**

Trübung

Mon	I	II	III	IV	V	VI	VII	VIII	IX	X	XI	XII
Tag												
Min												
Mit												
Max												
Tag												

Mittelwerte und Extremwerte

	Schüttung		Temperatur		Leitfähigkeit		Trübung	
	Wert	**Datum**	Wert	**Datum**	Wert	**Datum**	Wert	**Datum**
Berichtsjahr								
Min	28	**22.03.11**	3.6	**31.05.11**	164	**10.10.11**		
Mit	90		3.6		174			
Max	261	**11.10.11**	3.8	**10.10.11**	184	**22.03.11**		
Reihe 2003-2011								
Min	12	**14.03.04**	3.3	**29.05.03**	163	**27.06.06**		
Mit	112		3.5		173			
Max	517	**24.08.05**	3.8	**10.10.11**	191	**26.04.08**		

QUELLSCHÜTTUNG _____ / LEITFÄHIGKEIT .....
(Tagesmittel)

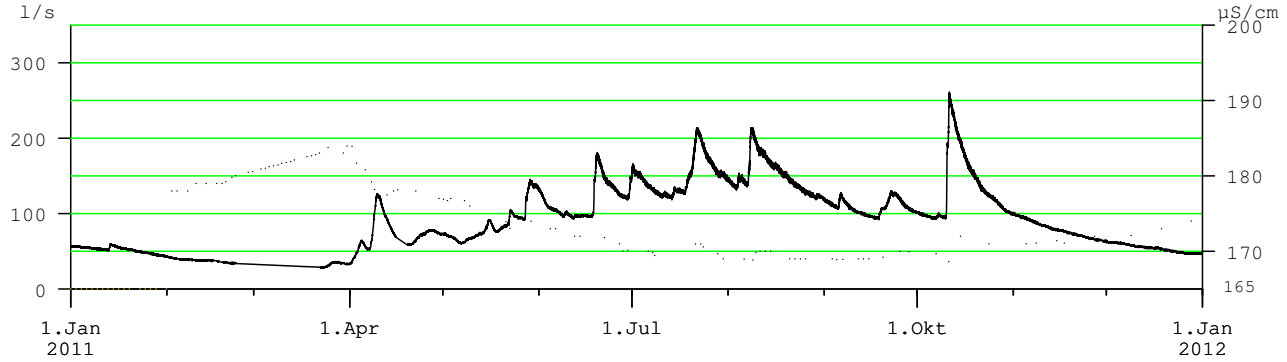

WASSERTEMPERATUR
(Tagesmittel)

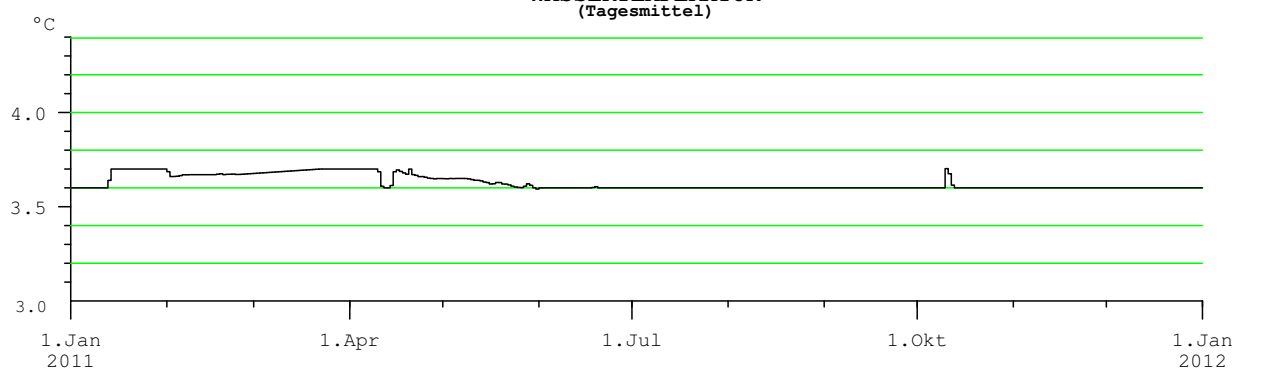

Anmerkungen

derzeit keine Trübungsmessung
gerätetechnisch bedingte Datenausfälle

Hauptwerte der Quellschüttung, Wassertemperatur, Leitfähigkeit und Trübung

Nr.: 21 **TW-STOLLEN BETTELWURF (MITTE)** Mst.Nr.: **396226**

Gewässer: **Weißenbach** Kat.Gemeinde: **Absam** Seehöhe: **1008.70** m.ü.A.

Art: **Karstquelle** Gebirgsgruppe: **Bettelwurf** Beobachtungsbeginn: **2002**

Quellschüttung: Tagesmittel in l/s

Tag	I	II	III	IV	V	VI	VII	VIII	IX	X	XI	XII
1.	82	75	69	64	63	67	77	90	96	94	93	84
2.	82	75	68	64	63	67	77	90	96	94	93	83
3.	81	75	68	64	63	67	77	90	96	93	92	83
4.	81	74	68	64	63	67	77	90	96	93	92	83
5.	81	74	68	64	63	68	77	90	96	93	92	83
6.	81	74	67	64	63	68	77	91	95	92	91	82
7.	81	74	67	64	63	68	77	91	95	92	91	82
8.	80	73	67	64	63	68	78	91	95	92	91	82
9.	80	73	67	64	63	68	78	91	95	91	90	81
10.	80	73	66	64	63	69	78	92	95	92	90	81
11.	79	72	66	64	63	69	78	93	94	92	90	81
12.	79	72	67	64	63	69	78	94	94	92	90	80
13.	79	72	66	64	63	70	79	95	94	94	89	80
14.	79	71	66	64	63	70	79	95	94	95	89	80
15.	79	71	66	64	63	70	79	96	93	96	89	80
16.	79	71	66	64	63	71	79	96	93	97	88	79
17.	79	71	66	64	63	71	79	96	93	97	88	79
18.	79	71	66	63	63	72	80	97	93	98	88	79
19.	79	71	65	63	63	72	80	97	92	97	87	79
20.	78	70	65	63	63	73	81	97	93	97	87	78
21.	78	70	65	63	63	73	82	97	93	97	87	78
22.	78	70	65	63	64	73	84	97	93	96	86	78
23.	78	70	65	63	64	74	85	97	93	96	86	77
24.	77	70	65	63	64	74	87	97	94	96	86	77
25.	77	69	65	63	64	75	88	97	94	95	86	77
26.	77	69	65	63	64	75	89	97	95	95	85	77
27.	77	69	65	63	64	75	89	97	94	95	85	77
28.	76	69	65	63	64	75	90	97	94	94	84	76
29.	76		64	63	65	76	90	97	94	94	84	76
30.	76		64	63	65	76	90	97	94	94	84	76
31.	75		64		65		90	96		93		76

Quellschüttung in l/s

Mon	I	II	III	IV	V	VI	VII	VIII	IX	X	XI	XII
Tag	**31.**	**25.**	**28.**	**29.**	**01.**	**01.**	**01.**	**01.**	**14.**	**04.**	**27.**	**27.**
Min	74	68	63	61	61	65	75	89	92	91	83	75
Mit	79	72	66	64	63	71	82	94	94	94	88	79
Max	83	76	70	65	67	78	91	98	97	99	94	85
Tag	**01.**	**01.**	**01.**	**01.**	**31.**	**30.**	**30.**	**18.**	**01.**	**16.**	**01.**	**01.**

Wassertemperatur in °C

Mon	I	II	III	IV	V	VI	VII	VIII	IX	X	XI	XII
Tag	**01.**	**01.**	**01.**	**13.**	**01.**	**01.**	**12.**	**02.**	**22.**	**01.**	**11.**	**05.**
Min	5.3	5.3	5.3	5.3	5.3	5.3	5.4	5.4	5.4	5.4	5.4	5.4
Mit	5.3	5.3	5.3	5.3	5.3	5.4	5.4	5.4	5.4	5.4	5.4	5.4
Max	5.3	5.3	5.3	5.5	5.4	5.5	5.5	5.5	5.4	5.5	5.5	5.5
Tag	**02.**	**10.**	**13.**	**26.**	**20.**	**29.**	**16.**	**17.**	**01.**	**14.**	**09.**	**28.**

Leitfähigkeit in µS/cm

Mon	I	II	III	IV	V	VI	VII	VIII	IX	X	XI	XII
Tag	**01.**	**01.**	**12.**	**01.**	**01.**	**01.**	**01.**	**07.**	**20.**	**10.**	**10.**	**16.**
Min	157	157	157	158	159	160	161	162	160	160	160	158
Mit	157	157	158	159	159	161	161	163	161	161	160	159
Max	157	158	158	160	161	163	163	164	162	163	161	160
Tag	**01.**	**06.**	**01.**	**16.**	**20.**	**30.**	**26.**	**13.**	**01.**	**17.**	**01.**	**01.**

Trübung

Mon	I	II	III	IV	V	VI	VII	VIII	IX	X	XI	XII
Tag												
Min												
Mit												
Max												
Tag												

Überschreitungsdauer der Quellschüttung

Berichtsjahr(J) **Reihe(R): 2002-2011, Fehljahre: 5**

Tage	(J)	(R)	Tage	(J)	(R)	Tage	(J)	(R)	Tage	(J)	(R)
0	99	159	**36**	95	130	**182**	78	94	**329**	64	69
1	97	147	**55**	94	126	**205**	77	91	**347**	63	66
2	97	145	**73**	93	119	**228**	74	88	**356**	63	64
3	97	145	**91**	91	114	**251**	70	85	**360**	63	63
6	97	143	**114**	88	107	**274**	67	82	**362**	63	63
9	97	141	**137**	82	100	**292**	65	79	**364**	63	63
18	97	138	**160**	80	96	**310**	64	76	**365**	61	61

Mittelwerte und Extremwerte

	Schüttung		Temperatur		Leitfähigkeit		Trübung	
	Wert	**Datum**	Wert	**Datum**	Wert	**Datum**	Wert	**Datum**
Berichtsjahr								
Min	61	**29.04.11**	5.3	**01.01.11**	157	**01.01.11**		
Mit	79		5.4		160			
Max	99	**16.10.11**	5.5	**16.07.11**	164	**13.08.11**		
Reihe 2002-2011								
Min	61	**29.04.11**	5.2	**03.12.05**	155	**27.12.02**		
Mit			5.3		160			
Max	159	**28.08.05**	5.5	**16.07.11**	164	**26.06.04**		

QUELLSCHÜTTUNG _____ / LEITFÄHIGKEIT .....

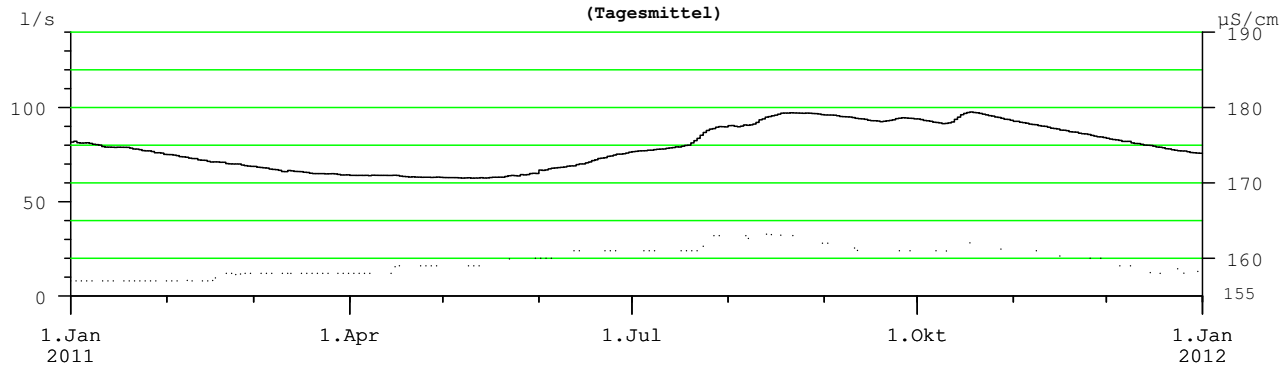

WASSERTEMPERATUR
(Tagesmittel)

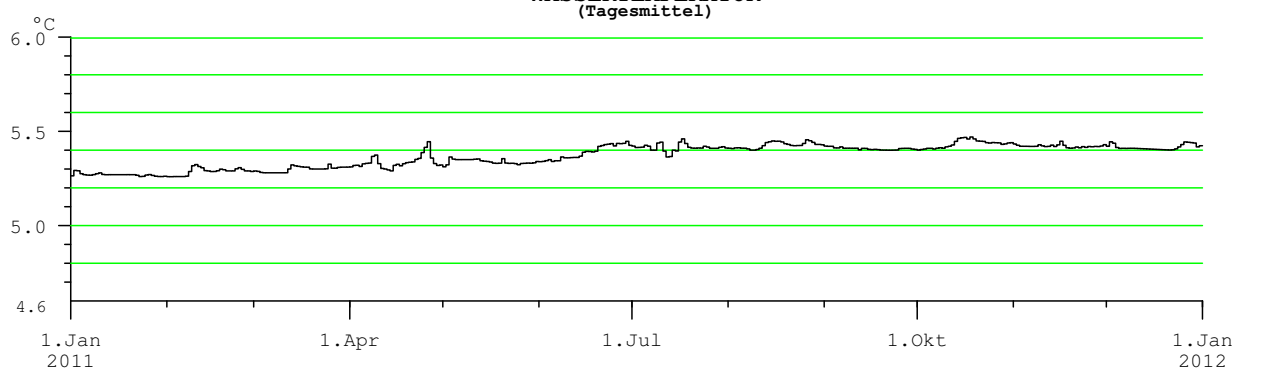

Anmerkungen

Messwerte für alle Parameter auch für den linken und rechten Bettelwurfstollen vorhanden
kurzfristige Schüttungsschwankungen durch Kraftwerksbetrieb

Q24 2011

Hauptwerte der Quellschüttung, Wassertemperatur, Leitfähigkeit und Trübung

Nr.: 22 **KOHLGRUBENQUELLEN** Mst.Nr.: **396432**

Gewässer: **Wattenbach** Kat.Gemeinde: **Wattenberg** Seehöhe: **1306.00** m.ü.A.

Art: **Kluftquelle** Gebirgsgruppe: **Lizumer-Reckner** Beobachtungsbeginn: **2005**

Quellschüttung: Tagesmittel in l/s

Tag	I	II	III	IV	V	VI	VII	VIII	IX	X	XI	XII
1.	5	5	4	4	4	4	6	6	9	9	9	6
2.	5	5	4	4	4	4	6	6	9	9	8	6
3.	5	5	4	4	4	4	6	6	9	9	8	6
4.	5	5	4	4	4	4	6	6	9	9	8	6
5.	5	5	4	4	4	4	6	6	9	8	8	6
6.	5	5	4	4	4	4	6	6	8	8	8	6
7.	5	5	4	4	4	4	6	7	8	8	8	6
8.	5	5	4	4	4	4	7	7	8	8	8	6
9.	5	5	4	4	4	4	7	7	8	8	8	6
10.	5	5	4	4	4	4	7	8	8	8	7	5
11.	5	5	4	4	4	4	7	8	8	8	7	5
12.	5	5	4	4	4	4	7	9	8	8	7	5
13.	5	5	4	4	4	4	7	9	8	9	7	5
14.	5	5	4	4	4	4	7	10	7	9	7	5
15.	5	5	4	4	4	4	7	10	7	9	7	5
16.	5	5	4	4	4	4	7	10	7	10	7	5
17.	5	5	4	4	4	4	7	10	7	10	7	5
18.	5	4	4	4	4	4	7	10	7	10	7	5
19.	5	4	4	4	4	5	7	10	7	10	7	5
20.	5	4	4	4	4	5	7	10	7	10	6	5
21.	5	4	4	4	4	5	6	10	7	10	6	5
22.	5	4	4	4	4	5	6	10	7	10	6	5
23.	5	4	4	4	4	5	6	10	8	10	6	5
24.	5	4	4	4	4	5	6	10	8	9	6	5
25.	5	4	4	4	4	5	7	10	8	9	6	5
26.	5	4	4	4	4	5	6	10	9	9	6	5
27.	5	4	4	4	4	5	7	10	9	9	6	5
28.	5	4	4	4	4	5	7	10	9	9	6	5
29.	5		4	4	4	5	7	10	9	9	6	5
30.	5		4	4	4	5	7	9	9	9	6	5
31.	5		4		4		6	9		9		5

Überschreitungsdauer der Quellschüttung

Berichtsjahr(J) **Reihe(R): 2005-2011**

Tage	(J)	(R)	Tage	(J)	(R)	Tage	(J)	(R)	Tage	(J)	(R)
0	10	11	**36**	9	8	**182**	5	5	**329**	4	3
1	10	11	**55**	8	7	**205**	5	4	**347**	4	3
2	10	10	**73**	8	7	**228**	5	4	**356**	4	3
3	10	10	**91**	7	6	**251**	4	4	**360**	4	3
6	10	10	**114**	7	6	**274**	4	4	**362**	4	3
9	10	10	**137**	6	6	**292**	4	3	**364**	4	3
18	10	9	**160**	6	5	**310**	4	3	**365**	4	3

Quellschüttung in l/s

Mon	I	II	III	IV	V	VI	VII	VIII	IX	X	XI	XII
Tag	**24.**	**28.**	**25.**	**22.**	**27.**	**01.**	**01.**	**01.**	**19.**	**09.**	**30.**	**26.**
Min	5	4	4	4	4	4	5	6	7	8	6	5
Mit	5	5	4	4	4	4	6	9	8	9	7	5
Max	5	5	4	4	4	5	7	10	9	10	9	6
Tag	**01.**	**01.**	**01.**	**01.**	**01.**	**30.**	**13.**	**20.**	**01.**	**17.**	**01.**	**01.**

Wassertemperatur in °C

Mon	I	II	III	IV	V	VI	VII	VIII	IX	X	XI	XII
Tag	**31.**	**24.**	**17.**	**01.**	**01.**	**01.**	**02.**	**01.**	**01.**	**24.**	**29.**	**25.**
Min	5.4	5.4	5.3	5.3	5.4	5.5	5.5	5.5	5.5	5.5	5.5	5.5
Mit	5.4	5.4	5.3	5.4	5.4	5.5	5.5	5.5	5.6	5.6	5.5	5.5
Max	5.4	5.4	5.4	5.4	5.5	5.5	5.5	5.6	5.6	5.6	5.5	5.5
Tag	**01.**	**01.**	**01.**	**25.**	**27.**	**18.**	**18.**	**07.**	**19.**	**10.**	**01.**	**01.**

Leitfähigkeit in µS/cm

Mon	I	II	III	IV	V	VI	VII	VIII	IX	X	XI	XII
Tag	**01.**	**01.**	**01.**	**01.**	**01.**	**27.**	**06.**	**18.**	**01.**	**15.**	**01.**	**01.**
Min	171	171	172	172	172	171	169	164	165	164	164	167
Mit	172	172	173	173	173	173	170	167	167	165	166	169
Max	173	173	174	174	175	174	172	173	170	168	168	170
Tag	**13.**	**24.**	**17.**	**01.**	**27.**	**01.**	**01.**	**07.**	**18.**	**10.**	**19.**	**17.**

Trübung

Mon	I	II	III	IV	V	VI	VII	VIII	IX	X	XI	XII
Tag												
Min												
Mit												
Max												
Tag												

Mittelwerte und Extremwerte

	Schüttung		Temperatur		Leitfähigkeit		Trübung	
	Wert	**Datum**	Wert	**Datum**	Wert	**Datum**	Wert	**Datum**
Berichtsjahr								
Min	4	**22.04.11**	5.3	**17.03.11**	164	**18.08.11**		
Mit	6		5.5		170			
Max	10	**20.08.11**	5.6	**19.09.11**	175	**27.05.11**		
Reihe 2005-2011								
Min	3	**21.05.07**	5.2	**02.04.06**	159	**06.09.05**		
Mit	5		5.4		172			
Max	11	**28.07.08**	5.7	**09.07.07**	185	**09.07.07**		

QUELLSCHÜTTUNG _____ / LEITFÄHIGKEIT .....
(Tagesmittel)

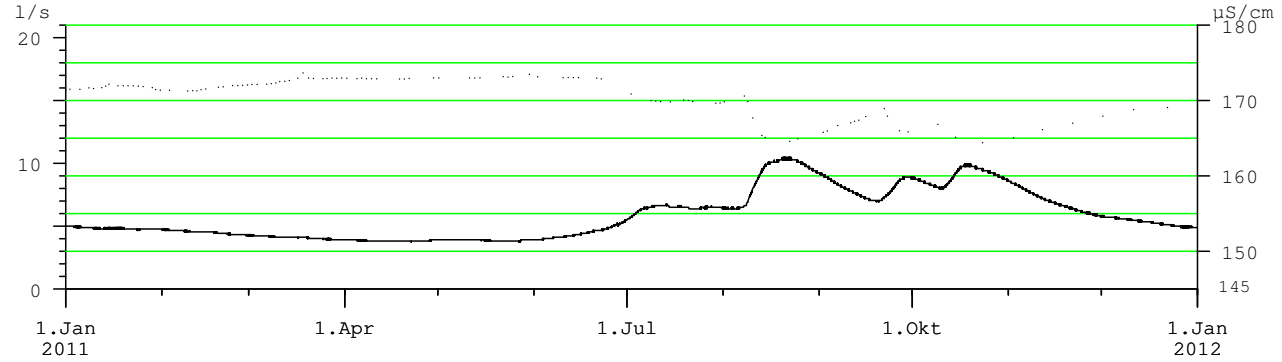

WASSERTEMPERATUR

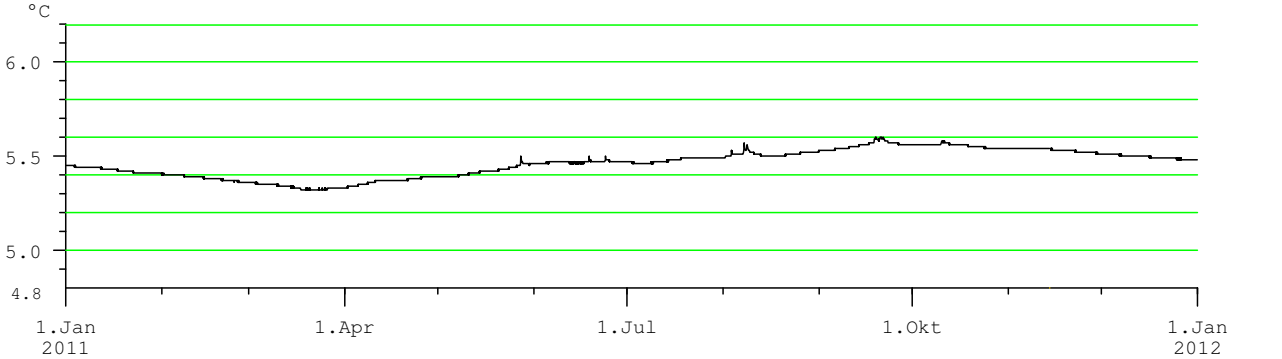

Anmerkungen

derzeit keine Trübungsmessung

Hauptwerte der Quellschüttung, Wassertemperatur, Leitfähigkeit und Trübung

Nr.: 23 **STUBBACHQUELLE** Mst.Nr.: **395350**

Gewässer: **Vomperbach** Kat.Gemeinde: **Vomp** Seehöhe: **980.00** m.ü.A.

Art: **Karstquelle** Gebirgsgruppe: **Hochnissl** Beobachtungsbeginn: **1992**

Quellschüttung: Tagesmittel in l/s

Tag	I	II	III	IV	V	VI	VII	VIII	IX	X	XI	XII
1.	66	66	57	51	48	48	55	65	86	84	98	84
2.	66	65	57	51	48	47	55	66	86	84	98	83
3.	65	65	57	51	48	47	55	66	86	84	98	82
4.	66	65	57	51	48	47	56	67	86	83	98	81
5.	66	64	56	51	48	47	56	69	86	83	98	81
6.	65	64	56	51	48	47	56	69	86	83	97	80
7.	65	64	56	51	48	47	57	71	86	84	97	79
8.	65	63	55	51	48	47	57	76	86	86	97	78
9.	65	63	55	51	47	47	57	77	85	89	96	78
10.	64	62	55	50	47	47	58	75	85	101	96	77
11.	64	62	55	50	47	47	58	74	85	98	96	76
12.	64	62	55	50	47	48	58	74	85	95	95	75
13.	66	61	54	50	47	48	59	74	85	93	95	75
14.	69	61	54	50	47	48	59	75	84	93	95	74
15.	68	61	53	50	47	48	59	78	83	94	94	73
16.	67	61	53	50	48	48	60	79	83	94	94	72
17.	66	60	53	50	47	48	60	79	83	95	94	72
18.	66	60	56	50	47	49	61	79	85	95	93	71
19.	66	59	56	50	47	52	63	80	92	96	93	70
20.	66	59	55	50	46	51	62	80	92	96	92	70
21.	66	59	54	50	46	50	63	81	90	97	92	69
22.	66	59	53	50	46	51	63	82	88	97	91	68
23.	66	58	53	49	46	52	63	82	86	97	91	68
24.	66	58	53	49	46	54	63	83	86	98	90	68
25.	66	58	53	49	46	53	64	83	85	98	89	67
26.	66	57	53	49	46	53	64	84	85	98	88	66
27.	66	57	52	49	47	53	64	84	84	99	88	66
28.	66	57	52	49	51	53	64	85	84	99	87	66
29.	66		52	49	49	54	65	85	84	99	86	66
30.	66		52	49	48	54	65	85	84	98	85	65
31.	66		52		48		65	85		98		64

Quellschüttung in l/s

Mon	I	II	III	IV	V	VI	VII	VIII	IX	X	XI	XII
Tag	11.	28.	29.	28.	26.	01.	01.	01.	16.	03.	30.	31.
Min	64	57	51	48	45	47	55	65	82	82	84	64
Mit	66	61	54	50	47	50	60	77	86	93	93	73
Max	69	66	59	52	52	55	66	86	94	122	99	85
Tag	14.	01.	18.	01.	28.	18.	31.	30.	19.	10.	01.	01.

Wassertemperatur in °C

Mon	I	II	III	IV	V	VI	VII	VIII	IX	X	XI	XII
Tag	06.	15.	02.	16.	04.	02.	02.	01.	01.	01.	22.	25.
Min	6.7	6.7	6.7	6.7	6.7	6.7	6.7	6.7	6.7	6.7	6.7	6.7
Mit	6.7	6.7	6.7	6.7	6.7	6.7	6.7	6.7	6.7	6.7	6.7	6.7
Max	6.7	6.7	6.8	6.7	6.8	6.8	6.7	6.9	6.9	7.2	6.7	6.7
Tag	14.	02.	18.	01.	27.	18.	18.	07.	19.	10.	01.	01.

Leitfähigkeit in µS/cm

Mon	I	II	III	IV	V	VI	VII	VIII	IX	X	XI	XII
Tag	08.	28.	31.	30.	31.	10.	10.	01.	01.	01.	01.	26.
Min	247	248	248	246	245	245	245	247	251	253	256	254
Mit	251	249	249	247	247	247	247	251	254	256	258	256
Max	255	250	250	249	248	250	249	257	258	261	259	258
Tag	01.	02.	01.	01.	28.	19.	19.	08.	20.	11.	09.	01.

Trübung

Mon	I	II	III	IV	V	VI	VII	VIII	IX	X	XI	XII
Tag												
Min												
Mit												
Max												
Tag												

Überschreitungsdauer der Quellschüttung

Berichtsjahr(J) **Reihe(R): 1992-2011, Fehljahre: 1**

Tage	(J)	(R)	Tage	(J)	(R)	Tage	(J)	(R)	Tage	(J)	(R)
0	122	139	36	94	116	182	65	85	329	48	55
1	99	132	55	86	111	205	62	79	347	47	51
2	99	132	73	85	105	228	58	74	356	47	47
3	99	131	91	84	101	251	55	69	360	46	45
6	98	129	114	78	97	274	53	65	362	46	44
9	98	127	137	69	94	292	51	62	364	46	42
18	97	123	160	66	88	310	49	58	365	45	39

Mittelwerte und Extremwerte

	Schüttung		Temperatur		Leitfähigkeit		Trübung	
	Wert	Datum	Wert	Datum	Wert	Datum	Wert	Datum
Berichtsjahr								
Min	45	26.05.11	6.7	16.04.11	245	10.06.11		
Mit	68		6.7		251			
Max	122	10.10.11	7.2	10.10.11	261	11.10.11		
Reihe 1992-2011								
Min	39	12.04.96	6.5	07.03.05	237	07.03.10		
Mit	85		6.7		254			
Max	139	29.06.99	7.2	10.10.11	272	23.08.05		

QUELLSCHÜTTUNG _____ / LEITFÄHIGKEIT .....

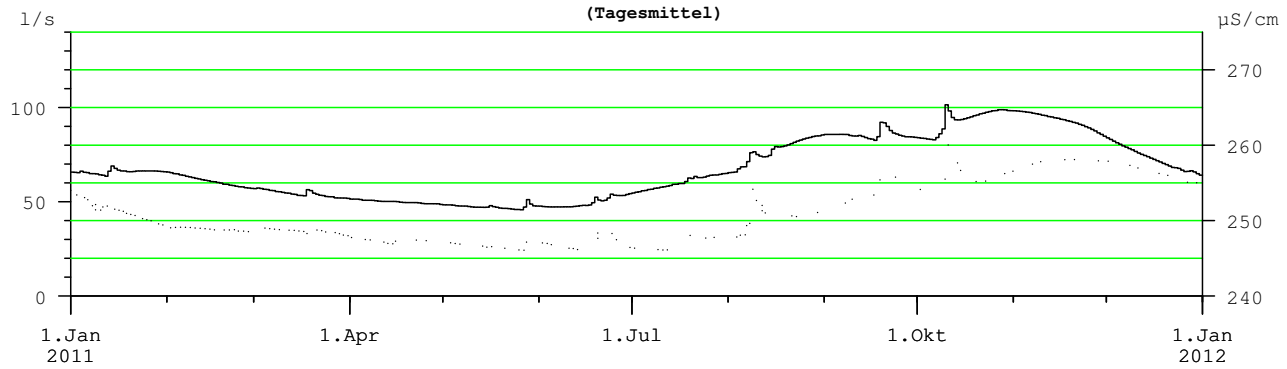

WASSERTEMPERATUR
(Tagesmittel)

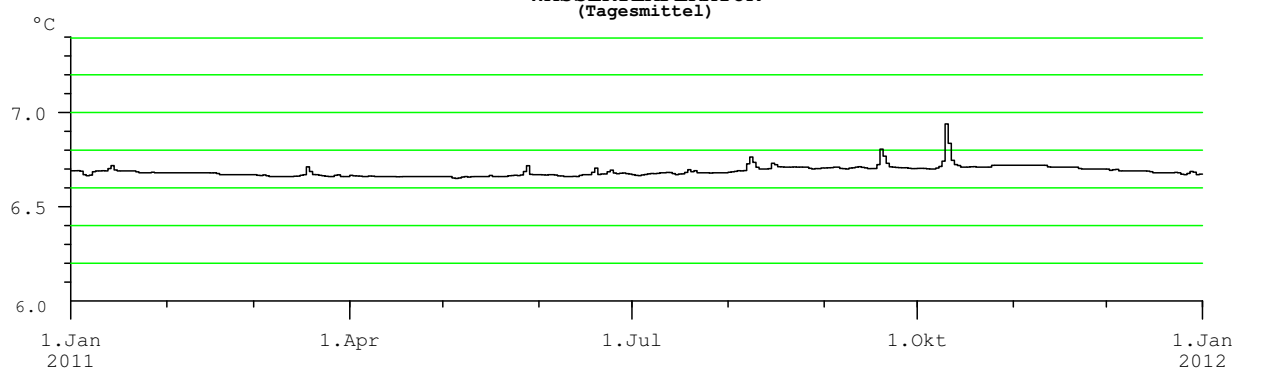

Anmerkungen

derzeit keine Trübungsmessung

Hauptwerte der Quellschüttung, Wassertemperatur, Leitfähigkeit und Trübung

Nr.: 24 **KATZENSTEIGQUELLE** Mst.Nr.: **395418**

Gewässer: **Kasbach** Kat.Gemeinde: **Eben** Seehöhe: **870.00** m.ü.A.

Art: **Porengrundwasserquelle** Gebirgsgruppe: **Hochnissl** Beobachtungsbeginn: **1992**

Quellschüttung: Tagesmittel in l/s

Tag	I	II	III	IV	V	VI	VII	VIII	IX	X	XI	XII
1.	116	106	96	84	86	104	137	151	175		193	154
2.	116	106	96	84	87	106	138	153			192	152
3.	114	105	95	84	88	107	138	154			192	151
4.	114	105	95	84	88	108	140	155			190	150
5.	113	105	95	84	88	110	141	156			190	149
6.	113	105	95	83	88	111	142	157			189	148
7.	112	105	94	83	89	112	142	158			188	147
8.	111	105	94	83	89	113	143	159			187	145
9.	110	104	93	83	89	114	144	160			185	144
10.	110	103	92	83	89	115	144	161			184	144
11.	109	103	91	83	90	117	144	163			182	143
12.	109	103	91	83	90	117	145	164			181	142
13.	109	103	91	83	91	119	145	166			180	141
14.	108	103	90	83	91	119	145	168			179	140
15.	108	103	90	83	91	121	145	169			178	139
16.	107	102	89	83	92	121	145	170			177	138
17.	107	101	89	83	93	122	145	172			176	136
18.	107	101	89	83	94	123	145	173			174	135
19.	107	101	89	83	94	124	145	175			173	134
20.	107	101	88	84	94	125	145	176			171	132
21.	107	100	87	84	95	126	145	177			170	131
22.	107	99	86	84	95	127	145	178		185	168	130
23.	107	99	86	84	95	129	145	178		187	167	129
24.	106	99	86	84	96	130	146	177		189	166	128
25.	106	99	86	84	97	131	146	177		190	165	127
26.	106	98	86	85	98	132	147	178		191	163	126
27.	106	98	86	85	99	133	147	178		192	161	125
28.	106	97	85	85	99	134	148	177		193	159	124
29.	106		85	85	101	135	148	177		193	158	123
30.	106		85	86	101	136	149	176		193	156	122
31.	106		84		103		150	176		193		121

Überschreitungsdauer der Quellschüttung

Berichtsjahr(J) **Reihe(R): 1993-2011, Fehljahre: 2**

Tage	(J)	(R)	Tage	(J)	(R)	Tage	(J)	(R)	Tage	(J)	(R)
0	196	265	**36**	177	201	**182**	114	143	**329**	85	93
1	193	248	**55**	170	188	**205**	107	135	**347**	84	85
2	193	244	**73**	158	180	**228**	105	128	**356**	83	79
3	193	238	**91**	149	173	**251**	101	120	**360**	83	75
6	192	234	**114**	145	165	**274**	95	111	**362**	83	73
9	192	231	**137**	137	157	**292**	91	105	**364**	83	68
18	187	218	**160**	126	149	**310**	88	99	**365**	82	64

Quellschüttung in l/s

Mon	I	II	III	IV	V	VI	VII	VIII	IX	X	XI	XII
Tag	**30.**	**28.**	**31.**	**06.**	**01.**	**01.**	**01.**	**01.**	**01.**	**22.**	**30.**	**31.**
Min	105	96	84	82	86	103	136	150	174	182	153	120
Mit	109	102	90	84	93	121	144	168			176	137
Max	116	106	97	86	105	137	153	181	176	196	196	156
Tag	**01.**	**01.**	**01.**	**30.**	**31.**	**30.**	**31.**	**22.**	**01.**	**28.**	**01.**	**01.**

Wassertemperatur in °C

Mon	I	II	III	IV	V	VI	VII	VIII	IX	X	XI	XII
Tag	**21.**	**08.**	**26.**	**17.**	**06.**	**03.**	**04.**	**01.**	**01.**	**22.**	**01.**	**16.**
Min	7.8	7.8	7.8	7.8	7.8	7.8	7.8	7.8	7.8	7.9	7.9	7.9
Mit	7.9	7.8	7.8	7.8	7.8	7.8	7.8	7.8			7.9	7.9
Max	7.9	7.8	7.8	7.8	7.8	7.8	7.8	7.8	7.8	7.9	7.9	7.9
Tag	**01.**	**01.**	**01.**	**01.**	**01.**	**04.**	**01.**	**27.**	**01.**	**30.**	**09.**	**01.**

Leitfähigkeit in µS/cm

Mon	I	II	III	IV	V	VI	VII	VIII	IX	X	XI	XII
Tag	**17.**	**23.**	**29.**	**28.**	**07.**	**02.**	**01.**	**05.**		**22.**	**28.**	**31.**
Min	389	387	381	378	378	381	393	397		399	394	382
Mit	391	389	384	380	380	388	397	404			398	388
Max	392	391	387	383	383	395	401	413		402	401	394
Tag	**01.**	**01.**	**01.**	**01.**	**30.**	**30.**	**31.**	**26.**		**23.**	**01.**	**01.**

Trübung

Mon	I	II	III	IV	V	VI	VII	VIII	IX	X	XI	XII
Tag												
Min												
Mit												
Max												
Tag												

Mittelwerte und Extremwerte

	Schüttung		Temperatur		Leitfähigkeit		Trübung	
	Wert	**Datum**	Wert	**Datum**	Wert	**Datum**	Wert	**Datum**
Berichtsjahr								
Min	82	**06.04.11**	7.8	**06.05.11**	378	**28.04.11**		
Mit	125		7.8		390			
Max	196	**28.10.11**	7.9	**09.11.11**	413	**26.08.11**		
Reihe 1993-2011								
Min	64	**26.03.06**	7.4	**17.03.00**	359	**03.05.98**		
Mit	146		7.6		364			
Max	265	**11.07.95**	8.0	**26.10.10**	427	**10.08.10**		

QUELLSCHÜTTUNG _____ / LEITFÄHIGKEIT .....
(Tagesmittel)

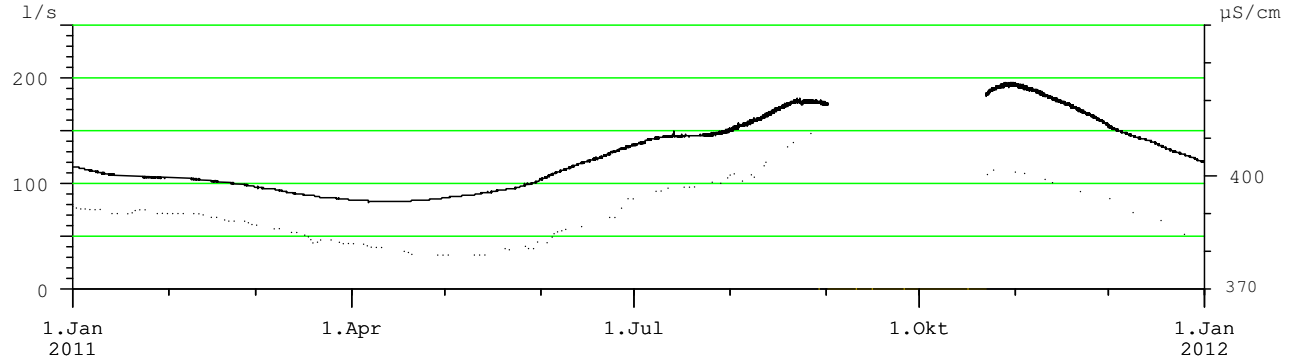

WASSERTEMPERATUR
(Tagesmittel)

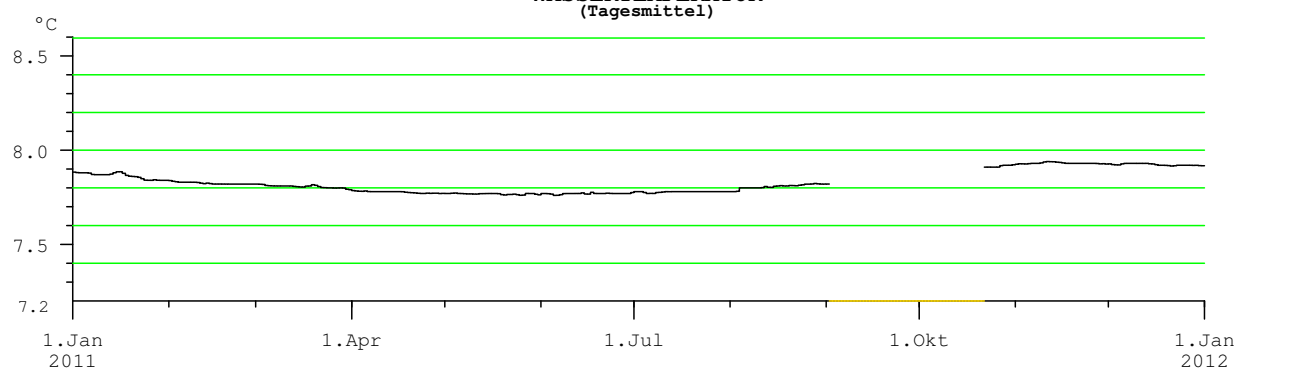

Anmerkungen

derzeit keine Trübungsmessung
gerätetechnisch bedingte Datenausfälle
Überschreitungsdauer der Quellschüttung unter Annahme statistisch gleichverteilter Daten auch in den Lücken auswertbar

Hauptwerte der Quellschüttung, Wassertemperatur, Leitfähigkeit und Trübung

Nr.: 25 **LACKNERBRUNNQUELLE** Mst.Nr.: **395517**

Gewässer: **Stilluppbach** Kat.Gemeinde: **Mayrhofen** Seehöhe: **1120.00** m.ü.A.

Art: **Porengrundwasserquelle** Gebirgsgruppe: **Hochfeiler** Beobachtungsbeginn: **1996**

Quellschüttung: Tagesmittel in l/s

Tag	I	II	III	IV	V	VI	VII	VIII	IX	X	XI	XII
1.	82	75	70	74	83	96	91	94	89	93		
2.	81	75	70	75	82	95	91	94	89	93		
3.	80	75	69	77	82	94	91	94	88	93		
4.	80	75	69	80	82	93	90	93	87	92		
5.	79	75	69	82	82	92	89	92	87	92		
6.	78	75	69	81	81	91	89	93	88	91		
7.	78	75	69	82	81	90	89	92	88	94		
8.	78	75	69	84	81	90	88	99	87	95		
9.	78	75	68	85	81	92	88	104	87	96		
10.	78	74	68	85	81	92	87	102	87	105		
11.	77	74	67	85	81	93	88	100	86	114		
12.	77	74	67	85	81	94	88	98	86	107		
13.	80	74	68	85	82	94	88	96	85	105		
14.	85	74	68	84	83	95	90	95	84	103		
15.	83	73	68	83	95	94	92	95	84	102		
16.	82	73	68	83	93	92	91	96	83	100		
17.	82	73	70	82	91	91	91	95	83	98		
18.	81	73	74	82	92	92	93	94	88	97		
19.	80	73	73	81	91	99	93	93	112	96		
20.	79	73	73	82	91	97	101	93	115	95		
21.	78	72	73	82	90	96	101	92	114	95		
22.	78	72	72	83	90	95	100	92	110	94		
23.	77	71	72	83	89	95	99	91	105	93		
24.	77	70	72	84	88	97	101	91	102	93		
25.	76	70	72	84	88	96	101	91	99			
26.	76	70	72	84	87	95	100	90	97			
27.	76	70	73	84	90	93	98	91	96			
28.	76	70	73	84	109	92	96	92	95			
29.	76		74	84	103	91	95	90	94			
30.	76		74	83	99	91	95	90	94			
31.	75		74		97		95	90				

Quellschüttung in l/s

Mon	I	II	III	IV	V	VI	VII	VIII	IX	X	XI	XII
Tag	**31.**	**26.**	**10.**	**01.**	**07.**	**06.**	**09.**	**26.**	**17.**	**06.**		
Min	74	69	67	73	80	90	87	89	81	90		
Mit	79	73	71	82	88	94	93	94	93			
Max	87	76	75	87	113	102	105	108	118	121		
Tag	**14.**	**01.**	**18.**	**10.**	**28.**	**19.**	**20.**	**09.**	**21.**	**10.**		

Wassertemperatur in °C

Mon	I	II	III	IV	V	VI	VII	VIII	IX	X	XI	XII
Tag	**01.**	**22.**	**08.**	**01.**	**01.**	**22.**	**12.**	**11.**	**01.**	**09.**		
Min	6.2	6.2	6.2	6.2	6.2	6.2	6.2	6.2	6.2	6.2		
Mit	6.3	6.3	6.2	6.3	6.3	6.2	6.2	6.2	6.2			
Max	6.3	6.3	6.3	6.3	6.3	6.3	6.3	6.3	6.3	6.3		
Tag	**14.**	**04.**	**01.**	**07.**	**19.**	**01.**	**10.**	**03.**	**29.**	**10.**		

Leitfähigkeit in µS/cm

Mon	I	II	III	IV	V	VI	VII	VIII	IX	X	XI	XII
Tag	**01.**	**11.**	**13.**	**01.**	**28.**	**13.**	**09.**	**09.**	**16.**	**09.**		
Min	79	78	78	78	76	78	77	77	77	77		
Mit	79	79	79	79	79	79	78	78	79			
Max	80	80	79	80	80	80	79	79	80	80		
Tag	**01.**	**01.**	**01.**	**16.**	**01.**	**03.**	**01.**	**01.**	**27.**	**01.**		

Trübung

Mon	I	II	III	IV	V	VI	VII	VIII	IX	X	XI	XII
Tag												
Min												
Mit												
Max												
Tag												

Überschreitungsdauer der Quellschüttung

Berichtsjahr(J) **Reihe(R): 1996-2011, Fehljahre: 4**

Tage	(J)	(R)	Tage	(J)	(R)	Tage	(J)	(R)	Tage	(J)	(R)
0	121	172	**36**	98	109	**182**	88	91	**329**	72	73
1	115	131	**55**	96	105	**205**	84	89	**347**	70	71
2	114	127	**73**	95	102	**228**	82	86	**356**	68	68
3	114	125	**91**	93	100	**251**	81	83	**360**	68	68
6	110	121	**114**	92	97	**274**	78	81	**362**	68	67
9	105	119	**137**	91	95	**292**	75	79	**364**	67	65
18	102	114	**160**	90	93	**310**	74	76	**365**	67	64

Mittelwerte und Extremwerte

	Schüttung		Temperatur		Leitfähigkeit		Trübung	
	Wert	**Datum**	Wert	**Datum**	Wert	**Datum**	Wert	**Datum**
Berichtsjahr								
Min	67	**10.03.11**	6.2	**12.07.11**	76	**28.05.11**		
Mit	86		6.2		79			
Max	121	**10.10.11**	6.3	**10.10.11**	80	**01.01.11**		
Reihe 1996-2011								
Min	64	**19.03.10**	5.7	**25.08.01**	74	**26.05.02**		
Mit	93		5.9		81			
Max	172	**22.05.99**	6.3	**20.04.09**	85	**24.05.97**		

QUELLSCHÜTTUNG _____ / LEITFÄHIGKEIT .....
(Tagesmittel)

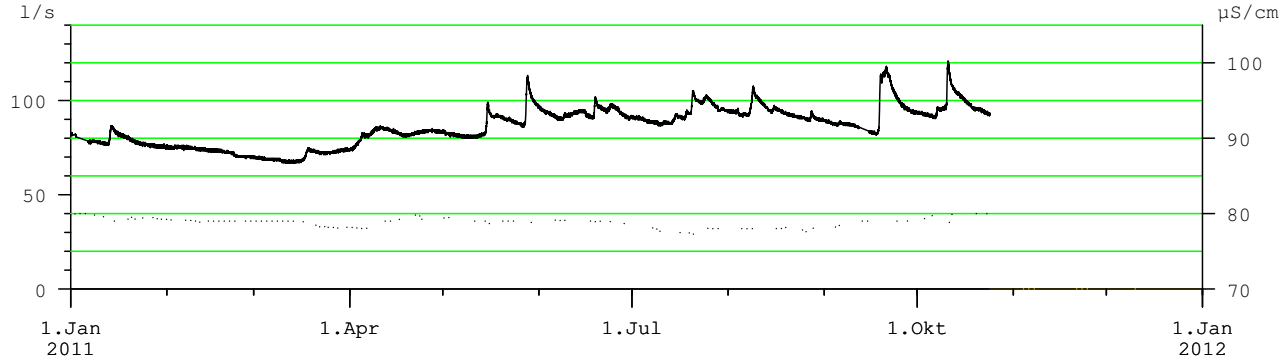

WASSERTEMPERATUR
(Tagesmittel)

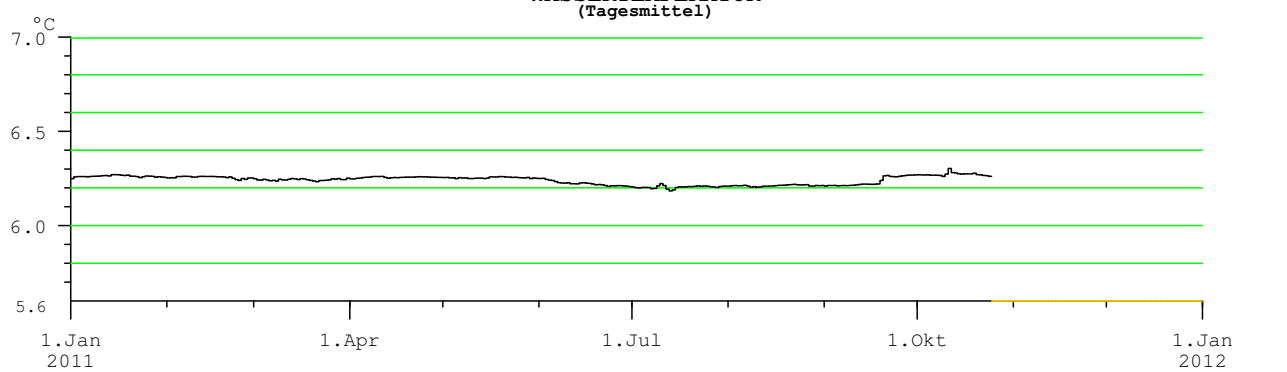

Anmerkungen

derzeit keine Trübungsmessung
gerätetechnisch bedingte Datenausfälle
Überschreitungsdauer der Quellschüttung unter Annahme statistisch gleichverteilter Daten auch in den Lücken auswertbar

Hauptwerte der Quellschüttung, Wassertemperatur, Leitfähigkeit und Trübung

Nr.: 26 **PULVERERMÜHLQUELLE** Mst.Nr.: **395442**

Gewässer: **Steinberger Ache** Kat.Gemeinde: **Steinberg** Seehöhe: **1053.00** m.ü.A.

Art: **Hangschuttquelle** Gebirgsgruppe: **Guffertspitze** Beobachtungsbeginn: **1999**

Quellschüttung: Tagesmittel in l/s

Mon / Tag	I	II	III	IV	V	VI	VII	VIII	IX	X	XI	XII
1.	38	44	35	62	43	114	110	56	48	51	45	35
2.	37	43	35	62	45	83	102	54	47	50	44	35
3.	36	42	35	63	49	74	82	56	47	49	44	35
4.	35	41	35	61	42	68	73	100	46	48	44	35
5.	35	42	35	53	39	63	68	73	47	47	43	35
6.	34	45	35	53	39	59	64	75	46	46	43	34
7.	34	48	34	65	39	56	61	161	45	63	43	34
8.	38	48	34	94	39	54	59	255	44	58	42	34
9.	42	46	34	82	38	53	56	181	44	56	42	34
10.	44	46	34	66	38	52	55	221	43	392	43	33
11.	41	46	34	57	38	51	53	137	43	330	42	33
12.	41	47	35	54	38	52	52	105	44	211	41	33
13.	308	46	35	50	40	50	51	91	42	174	41	33
14.	446	45	35	45	59	54	52	82	42	131	41	33
15.	185	44	36	43	150	51	51	89	41	101	40	32
16.	100	43	37	41	82	50	49	81	41	87	40	32
17.	89	42	46	42	88	64	49	73	54	77	39	33
18.	79	41	58	49	88	174	60	69	164	70	39	32
19.	73	41	48	51	70	187	68	69	158	64	38	32
20.	65	40	43	52	73	91	104	65	140	60	38	32
21.	60	40	43	54	75	76	134	62	171	57	38	32
22.	57	39	47	54	62	71	78	60	123	55	37	32
23.	54	38	54	52	58	78	67	58	88	54	37	37
24.	52	38	58	50	54	81	85	57	75	52	37	36
25.	51	38	58	50	50	74	79	55	66	51	37	33
26.	49	37	54	48	48	74	67	54	62	50	36	33
27.	48	37	51	45	157	69	62	56	59	49	36	33
28.	46	36	53	45	190	63	59	54	56	47	36	35
29.	45		49	45	116	59	60	52	54	47	36	35
30.	44		48	45	87	184	61	51	53	46	35	34
31.	44		47		74		59	50		46		34

Überschreitungsdauer der Quellschüttung

Berichtsjahr(J) **Reihe(R): 1999-2011, Fehljahre: 3**

Tage	(J)	(R)	Tage	(J)	(R)	Tage	(J)	(R)	Tage	(J)	(R)
0	899	994	36	91	135	182	50	57	329	35	33
1	392	453	55	78	110	205	47	52	347	34	30
2	330	392	73	69	95	228	45	48	356	33	27
3	308	352	91	63	84	251	43	45	360	32	26
6	211	295	114	58	75	274	41	41	362	32	24
9	185	255	137	54	67	292	38	38	364	32	22
18	157	183	160	52	61	310	36	35	365	31	18

Quellschüttung in l/s

Mon	I	II	III	IV	V	VI	VII	VIII	IX	X	XI	XII
Tag	06.	28.	07.	16.	09.	16.	17.	31.	16.	30.	29.	15.
Min	33	35	33	41	36	49	48	49	40	45	35	31
Mit	76	42	42	54	68	78	69	87	68	88	40	34
Max	577	52	68	114	453	538	176	356	413	899	46	43
Tag	14.	06.	23.	08.	27.	18.	21.	08.	18.	10.	01.	31.

Wassertemperatur in °C

Mon	I	II	III	IV	V	VI	VII	VIII	IX	X	XI	XII
Tag	14.	01.	18.	09.	15.	14.	17.	03.	17.	27.	25.	20.
Min	5.8	5.9	5.9	5.4	5.6	5.9	6.0	6.0	6.0	6.0	6.0	5.9
Mit	5.9	5.9	5.9	5.7	5.8	6.0	6.1	6.2	6.1	6.1	6.0	6.0
Max	6.0	5.9	5.9	5.9	6.2	6.2	6.3	6.5	6.9	6.6	6.0	6.0
Tag	10.	06.	23.	01.	27.	30.	21.	08.	18.	10.	01.	24.

Leitfähigkeit in µS/cm

Mon	I	II	III	IV	V	VI	VII	VIII	IX	X	XI	XII
Tag	14.	07.	24.	09.	15.	30.	01.	10.	21.	10.	18.	15.
Min	199	238	227	202	202	213	228	236	219	167	241	240
Mit	240	242	239	229	233	240	242	246	244	242	244	243
Max	246	245	244	241	243	245	246	253	254	248	246	245
Tag	23.	01.	01.	17.	31.	21.	04.	12.	20.	08.	01.	01.

Trübung in FNU

Mon	I	II	III	IV	V	VI	VII	VIII	IX	X	XI	XII
Tag	01.	01.	01.	01.	01.	01.	02.	01.	01.	01.	01.	01.
Min	0.0	0.0	0.0	0.0	0.0	0.0	0.0	0.0	0.0	0.0	0.0	0.0
Mit	0.3	0.0	0.0	0.0	0.1	0.2	0.1	0.0	0.1	0.4	0.0	0.0
Max	4.0	1.0	1.0	1.0	5.0	3.0	2.0	1.0	4.0	14.0	1.0	1.0
Tag	13.	07.	14.	08.	27.	18.	10.	07.	18.	10.	27.	11.

Mittelwerte und Extremwerte

	Schüttung		Temperatur		Leitfähigkeit		Trübung	
	Wert	Datum	Wert	Datum	Wert	Datum	Wert	Datum
Berichtsjahr								
Min	31	15.12.11	5.4	09.04.11	167	10.10.11	0.0	01.01.11
Mit	62		6.0		240		0.1	
Max	899	10.10.11	6.9	18.09.11	254	20.09.11	14.0	10.10.11
Reihe 1999-2011								
Min	18	07.03.06	4.9	18.05.02	148	02.06.08	0.0	01.01.07
Mit	74		5.8		232		0.8	
Max	994	23.08.05	7.0	31.08.10	272	06.09.07	30.0	19.08.07

QUELLSCHÜTTUNG _____ / LEITFÄHIGKEIT .....
(Tagesmittel)

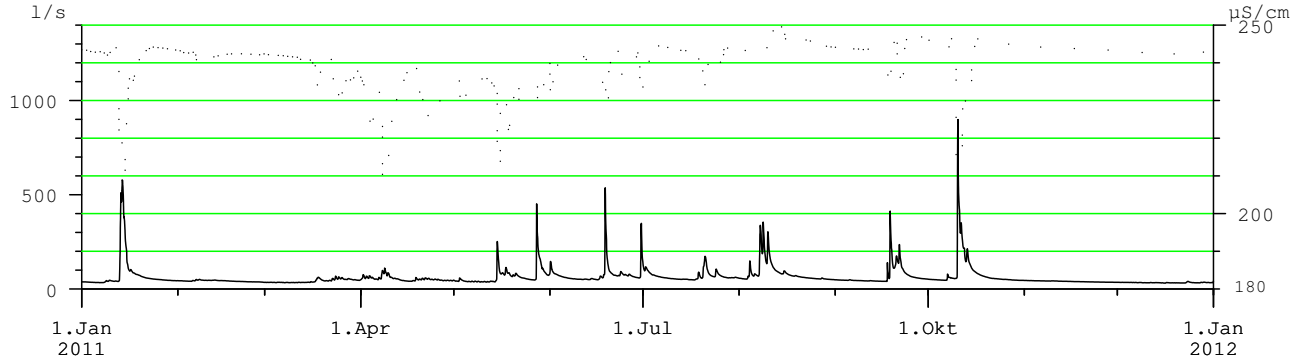

WASSERTEMPERATUR _____ / TRÜBUNG .....
(Tagesmittel)

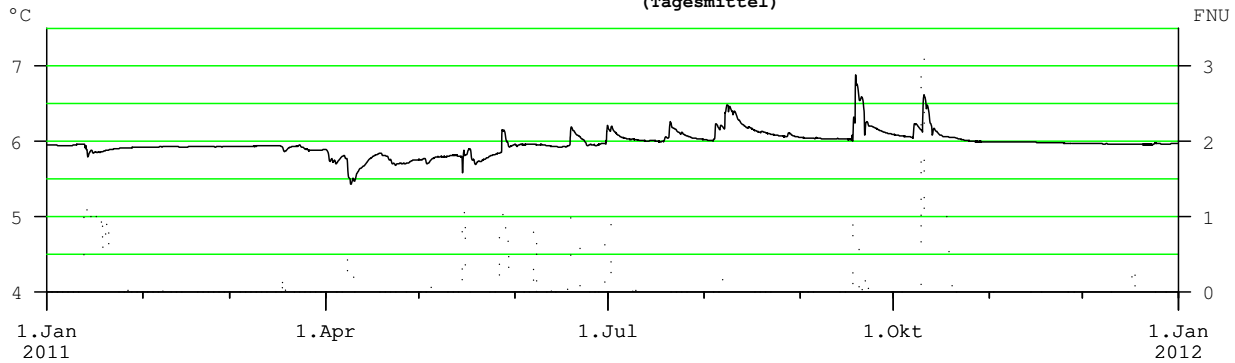

Anmerkungen

Hauptwerte der Quellschüttung, Wassertemperatur, Leitfähigkeit und Trübung

Nr.: 27 **SAUWINKELQUELLEN (4-8)** Mst.Nr.: **396440**

Gewässer: **Weißache** Kat.Gemeinde: **Ellmau** Seehöhe: **746.00** m.ü.A.

Art: **verdeckte Karstquelle** Gebirgsgruppe: **Hohe Salve** Beobachtungsbeginn: **2005**

Quellschüttung: Tagesmittel in l/s

Tag	I	II	III	IV	V	VI	VII	VIII	IX	X	XI	XII
1.	20	19	18	18	18	17	17	18	19	18	20	18
2.	19	19	18	18	18	17	17	18	19	18	20	18
3.	19	19	18	18	18	17	17	18	19	18	20	18
4.	19	19	18	18	18	17	17	18	19	18	20	18
5.	19	19	18	18	17	17	17	18	19	18	20	18
6.	19	19	18	18	17	17	17	18	19	18	20	18
7.	19	19	18	18	17	17	18	18	19	18	20	18
8.	19	19	18	18	17	17	18	18	19	18	19	18
9.	19	19	18	18	17	17	18	18	19	18	19	18
10.	19	19	18	18	17	17	18	18	19	18	19	18
11.	19	19	18	18	17	17	18	18	19	18	19	18
12.	19	19	18	18	17	17	18	18	19	18	19	18
13.	19	19	18	18	17	17	18	18	19	19	19	18
14.	19	19	18	18	17	17	18	18	19	19	19	18
15.	19	19	18	18	17	17	18	18	19	19	19	18
16.	19	19	18	18	17	17	18	19	19	19	19	18
17.	19	19	18	18	17	17	18	19	19	19	19	18
18.	19	19	18	18	17	17	18	19	19	19	19	18
19.	19	18	18	18	17	17	18	19	19	19	19	18
20.	19	18	18	18	17	17	18	19	19	19	19	18
21.	19	18	18	18	17	17	18	19	18	19	19	17
22.	19	18	18	18	17	17	18	19	18	19	19	17
23.	19	18	18	18	17	17	18	19	18	19	19	17
24.	19	18	18	18	17	17	18	19	18	19	19	17
25.	19	18	18	18	17	17	18	19	18	20	19	17
26.	19	18	18	18	17	17	18	19	18	20	19	17
27.	19	18	18	18	17	17	18	19	18	20	19	17
28.	19	18	18	18	17	17	18	19	18	20	19	17
29.	19		18	18	17	17	18	19	18	20	18	17
30.	19		18	18	17	17	18	19	18	20	18	17
31.	19		18		17		18	19		20		17

Überschreitungsdauer der Quellschüttung

Berichtsjahr(J) **Reihe(R): 2005-2011, Fehljahre: 1**

Tage	(J)	(R)	Tage	(J)	(R)	Tage	(J)	(R)	Tage	(J)	(R)
0	20	28	**36**	19	25	**182**	18	21	**329**	17	17
1	20	28	**55**	19	24	**205**	18	20	**347**	17	17
2	20	28	**73**	19	24	**228**	18	20	**356**	17	17
3	20	28	**91**	19	23	**251**	18	19	**360**	17	17
6	20	28	**114**	19	23	**274**	18	18	**362**	17	17
9	20	27	**137**	18	22	**292**	17	18	**364**	17	16
18	19	26	**160**	18	21	**310**	17	18	**365**	17	16

Quellschüttung in l/s

Mon	I	II	III	IV	V	VI	VII	VIII	IX	X	XI	XII
Tag	**18.**	**20.**	**09.**	**26.**	**26.**	**01.**	**01.**	**01.**	**22.**	**01.**	**29.**	**31.**
Min	19	18	18	17	17	17	17	18	18	18	18	17
Mit	19	19	18	18	17	17	18	19	19	19	19	18
Max	20	19	18	18	18	18	18	19	19	20	20	19
Tag	**01.**	**01.**	**01.**	**03.**	**01.**	**30.**	**21.**	**24.**	**01.**	**29.**	**03.**	**01.**

Wassertemperatur in °C

Mon	I	II	III	IV	V	VI	VII	VIII	IX	X	XI	XII
Tag	**14.**	**01.**	**01.**	**01.**	**01.**	**01.**	**05.**	**01.**	**24.**	**27.**	**28.**	**26.**
Min	8.3	8.3	8.3	8.4	8.4	8.5	8.6	8.6	8.5	8.5	8.4	8.4
Mit	8.3	8.3	8.4	8.4	8.5	8.5	8.6	8.6	8.6	8.5	8.4	8.4
Max	8.4	8.3	8.4	8.4	8.5	8.6	8.6	8.6	8.6	8.5	8.5	8.4
Tag	**01.**	**21.**	**29.**	**27.**	**31.**	**30.**	**21.**	**09.**	**01.**	**01.**	**01.**	**01.**

Leitfähigkeit in µS/cm

Mon	I	II	III	IV	V	VI	VII	VIII	IX	X	XI	XII
Tag	**01.**	**28.**	**18.**	**18.**	**09.**	**01.**	**01.**	**23.**	**01.**	**10.**	**01.**	**01.**
Min	512	511	507	504	502	503	505	503	503	501	502	503
Mit	514	514	510	506	504	505	506	505	504	504	503	505
Max	516	516	513	508	506	508	508	507	506	506	505	508
Tag	**21.**	**01.**	**01.**	**01.**	**01.**	**28.**	**02.**	**01.**	**11.**	**18.**	**24.**	**30.**

Trübung

Mon	I	II	III	IV	V	VI	VII	VIII	IX	X	XI	XII
Tag												
Min												
Mit												
Max												
Tag												

Mittelwerte und Extremwerte

	Schüttung		Temperatur		Leitfähigkeit		Trübung	
	Wert	**Datum**	Wert	**Datum**	Wert	**Datum**	Wert	**Datum**
Berichtsjahr								
Min	17	**26.05.11**	8.3	**14.01.11**	501	**10.10.11**		
Mit	18		8.5		507			
Max	20	**29.10.11**	8.6	**21.07.11**	516	**21.01.11**		
Reihe 2005-2011								
Min	16	**24.03.10**	8.2	**27.03.06**	496	**15.04.05**		
Mit	21		8.4		515			
Max	30	**08.09.05**	8.6	**21.07.11**	536	**10.02.08**		

QUELLSCHÜTTUNG _____ / LEITFÄHIGKEIT .....
(Tagesmittel)

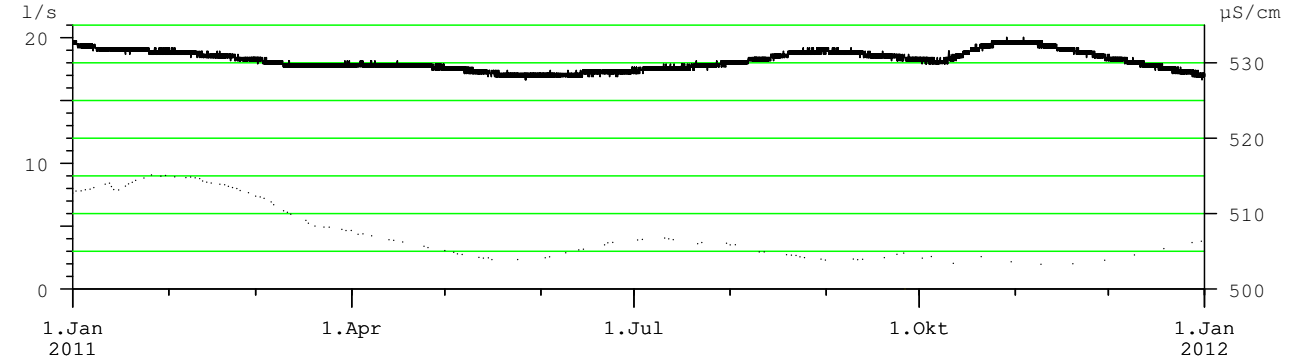

WASSERTEMPERATUR

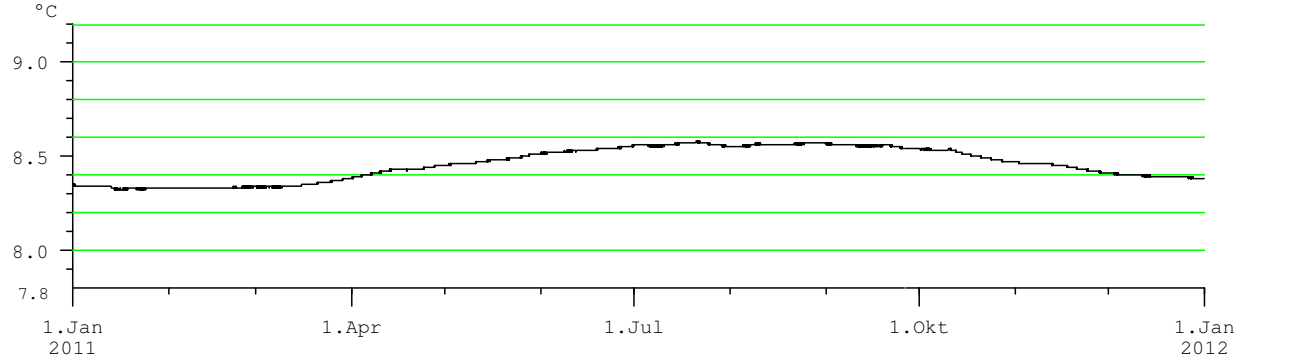

Anmerkungen

derzeit keine Trübungsmessung; Quelläste 4-8 und 1-3 werden gemeinsam an jeweils einer Messstelle erfasst
Messwerte für alle Parameter auch für die Quelläste 1-3 vorhanden

Q30 2011

Hauptwerte der Quellschüttung, Wassertemperatur, Leitfähigkeit und Trübung

Nr.: 28 **AUEBACHQUELLE** Mst.Nr.: **395467**

Gewässer: **Weißache** Kat.Gemeinde: **Ellmau** Seehöhe: **991.00** m.ü.A.

Art: **Hangschuttquelle** Gebirgsgruppe: **Wilder Kaiser** Beobachtungsbeginn: **1999**

Quellschüttung: Tagesmittel in l/s

Tag	I	II	III	IV	V	VI	VII	VIII	IX	X	XI	XII
1.	12	17	14	20	11	28	113	22	17	16	19	12
2.	11	17	14	20	10	23	77	21	17	15	19	12
3.	11	16	14	19	10	21	59	20	16	15	18	12
4.	10	16	14	18	10	20	43	22	16	15	18	12
5.	10	16	14	17	9	19	33	26	16	14	18	12
6.	10	16	13	17	9	18	29	24	15	14	17	12
7.	10	17	13	17	9	17	27	31	15	18	17	12
8.	10	19	14	17	9	16	24	65	15	24	16	12
9.	12	19	14	16	9	15	22	119	14	23	16	12
10.	13	19	14	15	8	14	20	105	14	88	16	11
11.	13	20	14	15	8	13	19	94	14	209	16	11
12.	13	21	14	14	8	14	18	63	14	185	15	11
13.	19	21	14	14	8	13	17	47	13	139	15	11
14.		22	14	15	8	13	18	37	13	126	15	11
15.		22	16	14	12	13	22	37	13	83	15	11
16.		21	16	14	22	13	22	37	13	60	15	11
17.		20	18	14	31	13	21	34	13	47	15	11
18.		19	29	14	30	14	20	31	14	40	15	11
19.	55	17	29	15	24	38	19	29	23	36	15	10
20.	48	17	22	15	19	35	33	26	29	32	15	10
21.	37	16	20	14	19	26	192	25	35	30	14	10
22.	29	16	19	14	18	22	113	24	29	28	14	10
23.	26	15	20	13	16	20	62	23	24	27	14	10
24.	25	15	25	13	15	20	47	22	22	26	14	11
25.	24	15	34	12	13	20	59	22	20	26	13	10
26.	24	15	39	12	13	21	50	21	19	24	13	10
27.	22	15	34	12	17	26	37	20	18	23	13	10
28.	21	15	31	12	92	25	31	19	18	22	13	10
29.	20		27	11	78	22	27	19	17	21	13	10
30.	19		24	11	45	81	25	18	16	20	13	10
31.	18		22		32		24	18		20		10

Quellschüttung in l/s

Mon	I	II	III	IV	V	VI	VII	VIII	IX	X	XI	XII
Tag	**07.**	**28.**	**04.**	**28.**	**13.**	**17.**	**13.**	**31.**	**16.**	**05.**	**28.**	**19.**
Min	9	14	12	11	8	12	16	17	12	14	12	9
Mit	19	18	20	15	20	22	43	36	18	47	15	11
Max	58	23	45	21	110	172	219	139	39	236	19	13
Tag	**19.**	**14.**	**26.**	**01.**	**28.**	**30.**	**21.**	**09.**	**21.**	**10.**	**01.**	**01.**

Wassertemperatur in °C

Mon	I	II	III	IV	V	VI	VII	VIII	IX	X	XI	XII
Tag	**31.**	**24.**	**08.**	**15.**	**16.**	**18.**	**30.**	**01.**	**19.**	**29.**	**19.**	**20.**
Min	6.7	6.6	6.6	6.7	6.7	6.7	6.7	6.7	6.7	6.7	6.7	6.7
Mit	6.7	6.7	6.7	6.7	6.7	6.8	6.8	6.7	6.7	6.8	6.7	6.7
Max	6.9	6.7	6.8	6.7	6.8	6.8	6.9	6.8	6.8	7.2	6.7	6.7
Tag	**14.**	**17.**	**26.**	**01.**	**28.**	**30.**	**21.**	**09.**	**21.**	**10.**	**01.**	**01.**

Leitfähigkeit in µS/cm

Mon	I	II	III	IV	V	VI	VII	VIII	IX	X	XI	XII
Tag	**14.**	**17.**	**18.**	**01.**	**28.**	**30.**	**21.**	**09.**	**21.**	**12.**	**01.**	**31.**
Min	206	259	246	276	227	221	219	231	264	218	292	258
Mit	270	267	260	290	281	263	254	260	282	271	307	290
Max	308	286	276	305	315	274	271	276	297	297	313	312
Tag	**07.**	**01.**	**31.**	**30.**	**14.**	**18.**	**20.**	**31.**	**17.**	**07.**	**24.**	**01.**

Trübung

Mon	I	II	III	IV	V	VI	VII	VIII	IX	X	XI	XII
Tag												
Min												
Mit												
Max												
Tag												

Überschreitungsdauer der Quellschüttung

Berichtsjahr(J) **Reihe(R): 2000-2011, Fehljahre: 1**

Tage	(J)	(R)	Tage	(J)	(R)	Tage	(J)	(R)	Tage	(J)	(R)
0	236	434	**36**	37	79	**182**	17	23	**329**	11	13
1	209	300	**55**	30	55	**205**	16	21	**347**	10	11
2	192	260	**73**	26	45	**228**	15	19	**356**	9	10
3	185	247	**91**	24	37	**251**	14	17	**360**	8	10
6	119	208	**114**	22	32	**274**	14	16	**362**	8	10
9	105	183	**137**	20	29	**292**	13	15	**364**	8	9
18	63	122	**160**	19	25	**310**	12	14	**365**	8	8

Mittelwerte und Extremwerte

	Schüttung		Temperatur		Leitfähigkeit		Trübung	
	Wert	**Datum**	Wert	**Datum**	Wert	**Datum**	Wert	**Datum**
Berichtsjahr								
Min	8	**13.05.11**	6.6	**24.02.11**	206	**14.01.11**		
Mit	24		6.7		275			
Max	236	**10.10.11**	7.2	**10.10.11**	315	**14.05.11**		
Reihe 2000-2011								
Min	8	**03.12.10**	5.5	**24.12.03**	195	**07.09.00**		
Mit	38		6.4		283			
Max	434	**10.10.03**	7.2	**10.10.11**	350	**28.01.06**		

QUELLSCHÜTTUNG _____ / LEITFÄHIGKEIT .....

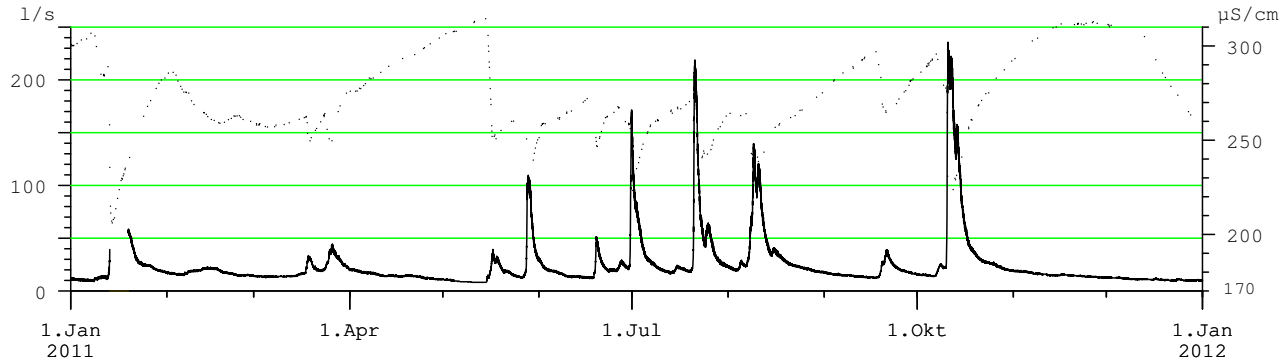

WASSERTEMPERATUR
(Tagesmittel)

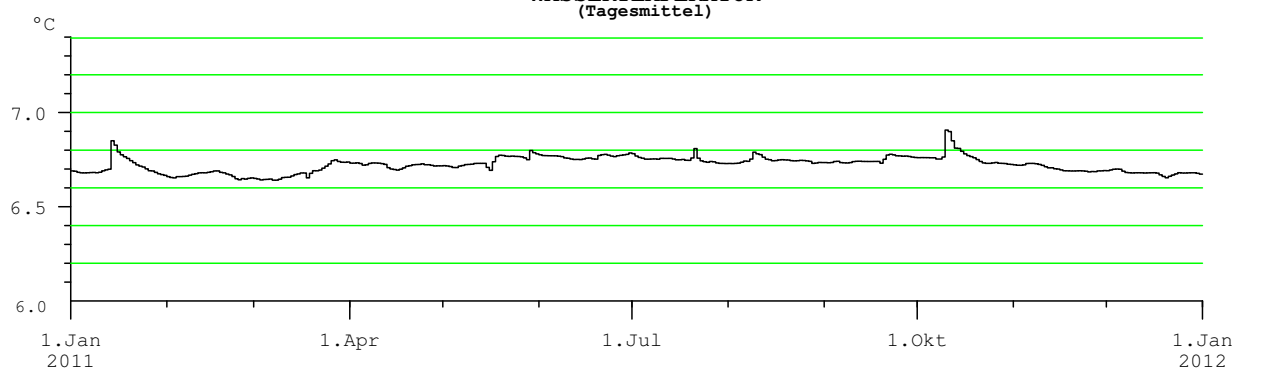

Anmerkungen

derzeit keine Trübungsmessung
gerätetechnisch bedingte Datenausfälle
Überschreitungsdauer der Quellschüttung unter Annahme statistisch gleichverteilter Daten auch in den Lücken auswertbar

Hauptwerte der Quellschüttung, Wassertemperatur, Leitfähigkeit und Trübung

Nr.: 29 **BLAUE QUELLE** Mst.Nr.: **395434**

Gewässer: **Inn** Kat.Gemeinde: **Erl** Seehöhe: **470.68** m.ü.A.

Art: **Karstquelle** Gebirgsgruppe: **Spitzstein** Beobachtungsbeginn: **1992**

Quellschüttung: Tagesmittel in l/s

Tag	I	II	III	IV	V	VI	VII	VIII	IX	X	XI	XII
1.	587	640	599	651	607	650	714	696	649	588	650	475
2.	584	637	594	654	605	651	696	689	645	584	643	474
3.	581	635	591	651	603	642	688	685	642	579	641	475
4.	579	632	586	654	599	634	678	724	636	576	636	474
5.	576	628	583	671	592	626	668	736	640	571	631	474
6.	572	628	579	673	589	621	660	735	646	567	624	469
7.	564	632	573	669	585	617	654	733	638	586	617	465
8.	570	634	570	668	580	612	648	775	632	615	610	463
9.	583	635	566	665	573	608	641	778	628	642	603	460
10.	592	632	564	662	569	603	638	767	624	753	598	456
11.	595	631	562	658	564	598	655	754	619	819	591	454
12.	596	645	562	657	561	596	648	742	615	802	583	458
13.	646	660	565	659	563	591	642	734	609	781	574	466
14.	744	657	567	657	560	586	642	725	606	774	569	470
15.	755	653	572	655	609	581	644	731	599	751	561	479
16.	735	651	577	651	625	576	638	739	595	738	554	484
17.	720	647	586	647	621	582	634	727	590	719	546	488
18.	709	642	644	647	615	596	630	721	594	713	537	491
19.	702	641	659	641	608	630	624	720	631	703	532	490
20.	695	640	653	639	600	621	651	715	647	697	526	487
21.	689	637	647	635	596	615	746	708	646	689	522	487
22.	682	631	644	634	590	607	753	702	637	687	516	485
23.	676	628	642	634	585	616	741	697	630	683	508	538
24.	672	623	641	630	584	628	755	689	622	682	505	580
25.	666	619	643	629	580	623	774	688	614	676	501	578
26.	661	614	642	626	579	622	760	683	609	671	495	576
27.	657	611	644	624	591	622	741	676	605	671	492	571
28.	653	604	647	622	655	617	729	668	603	667	485	568
29.	648		646	616	651	614	720	662	597	661	480	568
30.	644		642	614	639	681	711	653	591	658	476	562
31.	643		646		629		705	648		654		560

Überschreitungsdauer der Quellschüttung

Berichtsjahr(J) **Reihe(R): 1992-2011, Fehljahre: 3**

Tage	(J)	(R)	Tage	(J)	(R)	Tage	(J)	(R)	Tage	(J)	(R)
0	864	2132	36	719	900	182	631	742	329	538	594
1	802	1160	55	689	875	205	622	725	347	484	560
2	781	1098	73	671	853	228	610	704	356	470	528
3	778	1050	91	657	832	251	596	681	360	463	501
6	774	996	114	650	808	274	586	655	362	458	487
9	755	973	137	644	781	292	579	639	364	454	467
18	741	936	160	638	761	310	568	620	365	451	291

Quellschüttung in l/s

Mon	I	II	III	IV	V	VI	VII	VIII	IX	X	XI	XII
Tag	07.	28.	10.	30.	12.	16.	20.	31.	17.	07.	30.	11.
Min	559	597	559	608	556	572	613	645	586	561	473	451
Mit	644	635	608	646	597	615	685	713	621	676	560	501
Max	765	665	665	677	668	728	780	790	656	864	653	586
Tag	14.	12.	18.	05.	28.	30.	24.	09.	05.	10.	01.	24.

Wassertemperatur in °C

Mon	I	II	III	IV	V	VI	VII	VIII	IX	X	XI	XII
Tag	01.	19.	14.	02.	03.	01.	04.	01.	03.	01.	05.	01.
Min	8.1	8.1	8.1	8.1	8.1	8.1	8.1	8.1	8.1	8.1	8.1	8.1
Mit	8.1	8.1	8.1	8.1	8.1	8.1	8.1	8.1	8.1	8.1	8.1	8.1
Max	8.1	8.1	8.1	8.1	8.1	8.1	8.1	8.1	8.1	8.1	8.1	8.1
Tag	03.	01.	01.	01.	03.	01.	04.	09.	03.	10.	01.	31.

Leitfähigkeit in µS/cm

Mon	I	II	III	IV	V	VI	VII	VIII	IX	X	XI	XII
Tag	13.	14.	20.	01.	29.	02.	03.	08.	20.	10.	02.	26.
Min	568	574	575	578	575	575	573	575	574	558	574	567
Mit	574	579	579	581	581	579	578	578	577	572	577	575
Max	579	582	582	583	583	582	581	581	581	577	579	579
Tag	28.	26.	01.	11.	01.	12.	13.	01.	01.	01.	16.	01.

Trübung

Mon	I	II	III	IV	V	VI	VII	VIII	IX	X	XI	XII
Tag												
Min												
Mit												
Max												
Tag												

Mittelwerte und Extremwerte

	Schüttung		Temperatur		Leitfähigkeit		Trübung	
	Wert	Datum	Wert	Datum	Wert	Datum	Wert	Datum
Berichtsjahr								
Min	451	11.12.11	8.1	14.03.11	558	10.10.11		
Mit	625		8.1		577			
Max	864	10.10.11	8.1	10.10.11	583	11.04.11		
Reihe 1992-2011								
Min	291	09.01.99	8.0	17.02.99	516	12.07.05		
Mit	744		8.1		581			
Max	2132	11.07.05	8.2	06.09.07	596	27.04.06		

QUELLSCHÜTTUNG _____ / LEITFÄHIGKEIT .....
(Tagesmittel)

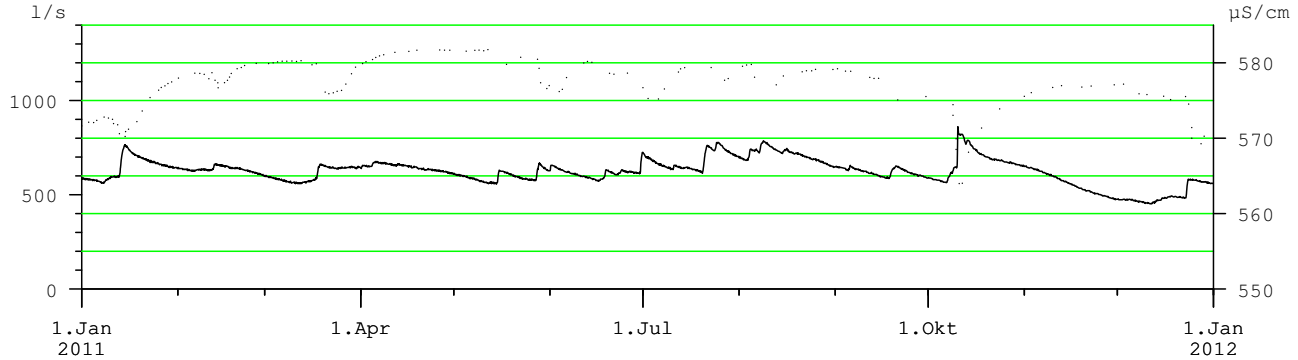

WASSERTEMPERATUR

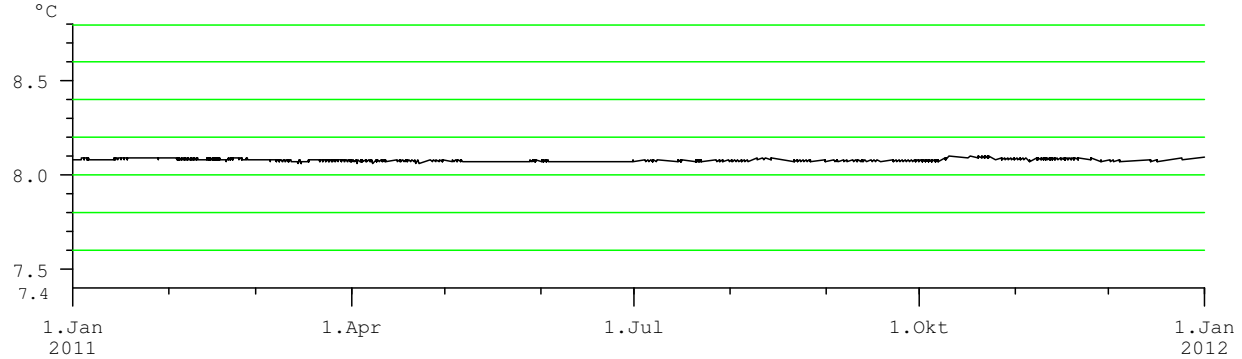

Anmerkungen

derzeit keine Trübungsmessung
kurzfristige Schüttungsschwankungen durch Kraftwerksbetrieb

Q32 2011

Hauptwerte der Quellschüttung, Wassertemperatur, Leitfähigkeit und Trübung

Nr.: 30 **SCHREIENDE BRUNNEN** Mst.Nr.: **395343**

Gewässer: **Fieberbrunner Ache** Kat.Gemeinde: **Fieberbrunn** Seehöhe: **970.00** m.ü.A.

Art: **Karstquelle** Gebirgsgruppe: **Geißstein** Beobachtungsbeginn: **1998**

Quellschüttung: Tagesmittel in l/s

Tag	I	II	III	IV	V	VI	VII	VIII	IX	X	XI	XII
1.	28	33	25	55				76	40	53	45	31
2.	28	32	25	72				70	40	50	44	31
3.	28	31	25	87				68	40	48	43	31
4.	28	31	25	113				83	40	45	42	31
5.	27	30	25	99				86	49	43	40	31
6.	27	30	24	77				81	56	42	40	30
7.	27	30	24	116				78	49	60	39	30
8.	27	30	24	197				118	46	59	39	30
9.	27	30	24	190				167	56	56	39	31
10.	27	29	24	165				149	54	117	39	30
11.	27	29	24	131				125	50	202	38	30
12.	27	30	24	128				110	46	168	36	29
13.	58	30	25	124			51	101	44	154	36	29
14.	122	30	25	114			57	92	42	138	36	29
15.	71	30	26	100			63	91	41	112	36	29
16.	49	29	28	89			61	91	40	99	36	29
17.	43	29	30	81			57	84	40	90	36	29
18.	39	29	32	77			66	77	54	83	36	28
19.	40	28	29	82			72	71	82	77	36	28
20.	39	28	28	85			130	66	78	75	36	28
21.	38	27	27				159	60	106	67	36	27
22.	37	27	26				125	56	120	62	35	27
23.	35	27	26				109	54	112	58	35	27
24.	35	27	28				113	51	101	55	34	28
25.	35	26	29				118	49	90	53	34	27
26.	35	26	30				107	47	80	58	33	27
27.	35	26	32				96	48	72	60	33	27
28.	34	26	34				89	47	66	55	32	27
29.	34		35				84	44	61	51	32	27
30.	34		36				88	42	57	49	32	27
31.	33		39				83	41		47		27

Überschreitungsdauer der Quellschüttung

Berichtsjahr(J) **Reihe(R): 1998-2011, Fehljahre: 3**

Tage	(J)	(R)	Tage	(J)	(R)	Tage	(J)	(R)	Tage	(J)	(R)
0		361	36		167	182		58	329		29
1		252	55		139	205		48	347		27
2		245	73		122	228		42	356		25
3		239	91		107	251		39	360		24
6		226	114		92	274		37	362		24
9		216	137		81	292		34	364		24
18		196	160		70	310		32	365		18

Quellschüttung in l/s

Mon	I	II	III	IV	V	VI	VII	VIII	IX	X	XI	XII
Tag	06.	28.	09.	01.			13.	31.	03.	06.	30.	31.
Min	26	25	23	42			50	40	39	41	31	26
Mit	38	29	28					78	62	77	37	29
Max	136	33	42	207			170	188	131	216	47	33
Tag	14.	01.	31.	08.			21.	09.	21.	11.	01.	09.

Wassertemperatur in °C

Mon	I	II	III	IV	V	VI	VII	VIII	IX	X	XI	XII
Tag	15.	01.	29.	09.	03.							
Min	6.2	6.8	6.9	5.3	5.5							
Mit	6.8	7.0	7.1	5.8								
Max	7.1	7.1	7.2	6.9	5.8							
Tag	09.	21.	05.	01.	06.							

Leitfähigkeit in µS/cm

Mon	I	II	III	IV	V	VI	VII	VIII	IX	X	XI	XII
Tag	15.	01.	31.	09.	03.		21.	09.	23.	11.	01.	10.
Min	239	319	302	165	176		206	202	220	181	264	319
Mit	310	341	347	208				247	260	242	296	335
Max	349	355	365	302	211		269	280	290	274	327	344
Tag	09.	28.	12.	01.	06.		13.	30.	04.	06.	30.	28.

Trübung

Mon	I	II	III	IV	V	VI	VII	VIII	IX	X	XI	XII
Tag												
Min												
Mit												
Max												
Tag												

Mittelwerte und Extremwerte

	Schüttung		Temperatur		Leitfähigkeit		Trübung	
	Wert	Datum	Wert	Datum	Wert	Datum	Wert	Datum
Berichtsjahr								
Min	23	09.03.11	5.3	09.04.11	165	09.04.11		
Mit					280			
Max	216	11.10.11	7.2	05.03.11	365	12.03.11		
Reihe 1998-2011								
Min	18	06.03.01	4.8	19.05.02	128	18.09.98		
Mit	75				268			
Max	361	06.09.01	7.3	12.02.98	384	08.03.00		

QUELLSCHÜTTUNG _____ / LEITFÄHIGKEIT .....

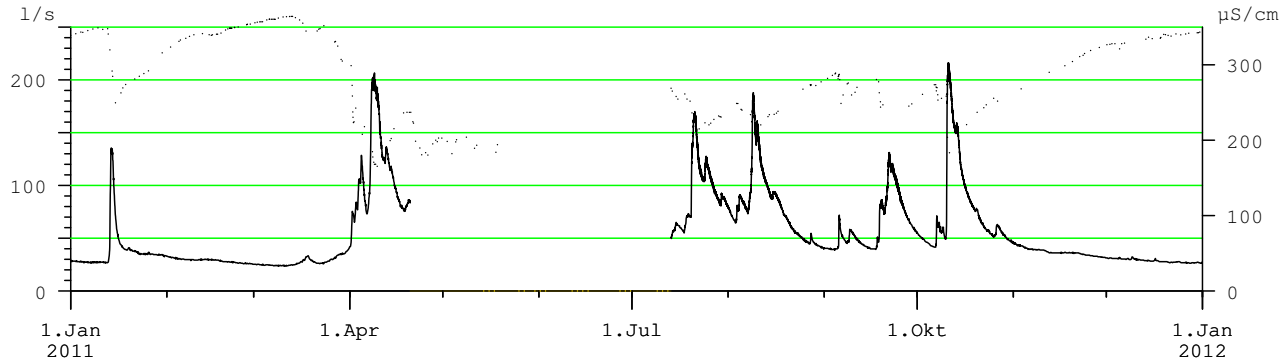

WASSERTEMPERATUR

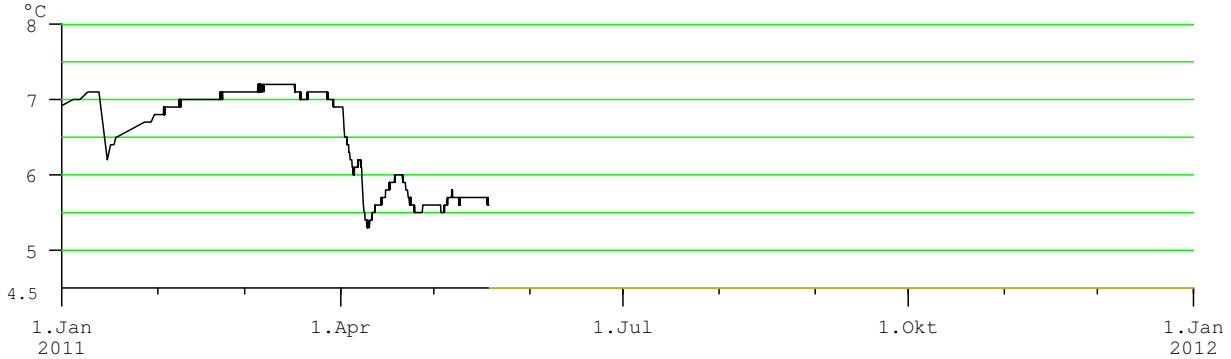

Anmerkungen

derzeit keine Trübungsmessung
gerätetechnisch bedingte Datenausfälle

Hauptwerte der Quellschüttung, Wassertemperatur, Leitfähigkeit und Trübung

Nr.: 31 **MÜHLBACHLQUELLE** Mst.Nr.: **395376**

Gewässer: **Kohlenbach** Kat.Gemeinde: **Schwendt** Seehöhe: **675.89** m.ü.A.

Art: **Karstquelle** Gebirgsgruppe: **Unterberghorn** Beobachtungsbeginn: **2002**

Quellschüttung: Tagesmittel in l/s

Mon / Tag	I	II	III	IV	V	VI	VII	VIII	IX	X	XI	XII
1.	252	252	246	245	260	269	274	280	268	267	274	261
2.	252	252	246	246	261	269	274	280	268	267	274	261
3.	251	251	246	247	260	269	274	280	270	267	273	260
4.	252	251	246	248	260	269	274	282	270	266	273	258
5.	251	251	246	248	260	269	275	281	268	266	273	258
6.	251	250	247	248	261	270	277	284	268	267	273	257
7.	251	250	245	249	261	271	277	281	269	269	272	257
8.	250	250	246	251	262	271	277	282	269	270	272	255
9.	249	249	245	251	263	271	278	283	269	269	271	255
10.	249	250	246	252	263	272	277	280	269	271	271	254
11.	250	249	246	252	263	272	276	280	269	269	270	253
12.	249	251	247	252	263	272	276	279	270	271	269	253
13.	286	251	246	252	263	272	277	277	270	271	269	253
14.	284	250	248	251	264	271	277	278	268	272	268	253
15.	272	250	248	250	267	272	276	278	268	272	268	252
16.	267	250	248	251	266	271	276	277	267	274	267	253
17.	265	249	248	251	266	272	277	277	267	274	267	252
18.	261	249	256	252	266	273	276	276	268	275	266	250
19.	258	249	250	253	267	273	276	274	269	275	266	250
20.	258	249	247	253	268	273	277	274	268	275	266	249
21.	258	249	247	253	268	273	278	273	269	275	265	249
22.	256	249	246	254	269	273	279	274	270	275	265	248
23.	256	248	246	255	270	274	278	273	270	275	264	250
24.	255	248	246	254	270	274	278	272	269	276	264	250
25.	255	247	246	255	270	273	279	271	268	277	264	249
26.	255	247	245	256	271	273	278	271	269	277	263	248
27.	255	246	245	259	271	274	278	270	267	276	262	247
28.	254	246	246	258	272	273	280	270	268	275	262	247
29.	254		245	259	270	273	281	269	268	275	262	248
30.	253		245	261	269	274	282	269	268	274	262	248
31.	253		246		269		282	268		274		248

Quellschüttung in l/s

Mon	I	II	III	IV	V	VI	VII	VIII	IX	X	XI	XII
Tag	**09.**	**24.**	**10.**	**01.**	**01.**	**04.**	**01.**	**31.**	**05.**	**06.**	**30.**	**26.**
Min	246	244	241	243	257	265	270	263	263	263	259	246
Mit	257	249	247	252	266	272	277	276	268	272	268	252
Max	317	255	262	264	277	278	286	290	275	282	276	264
Tag	**13.**	**01.**	**18.**	**28.**	**20.**	**18.**	**29.**	**04.**	**04.**	**26.**	**02.**	**01.**

Wassertemperatur in °C

Mon	I	II	III	IV	V	VI	VII	VIII	IX	X	XI	XII
Tag	**01.**	**26.**	**11.**	**01.**	**01.**	**17.**	**01.**	**02.**	**13.**	**22.**	**13.**	**18.**
Min	6.7	6.7	6.7	6.7	6.7	6.7	6.7	6.7	6.7	6.7	6.7	6.7
Mit	6.7	6.7	6.7	6.7	6.7	6.7	6.7	6.7	6.7	6.7	6.7	6.7
Max	6.7	6.7	6.7	6.7	6.7	6.7	6.8	6.8	6.7	6.7	6.7	6.7
Tag	**14.**	**13.**	**06.**	**17.**	**25.**	**01.**	**21.**	**11.**	**01.**	**11.**	**13.**	**18.**

Leitfähigkeit in µS/cm

Mon	I	II	III	IV	V	VI	VII	VIII	IX	X	XI	XII
Tag	**01.**	**01.**	**01.**	**01.**	**01.**	**30.**	**31.**	**31.**	**30.**	**20.**	**19.**	**04.**
Min	376	417	448	479	513	488	436	392	366	359	358	358
Mit	396	434	463	497	520	507	462	413	378	362	360	367
Max	418	448	479	514	523	520	489	436	393	367	361	379
Tag	**31.**	**27.**	**31.**	**29.**	**18.**	**01.**	**01.**	**01.**	**01.**	**01.**	**01.**	**31.**

Trübung

Mon	I	II	III	IV	V	VI	VII	VIII	IX	X	XI	XII
Tag												
Min												
Mit												
Max												
Tag												

Überschreitungsdauer der Quellschüttung

Berichtsjahr(J) **Reihe(R): 2003-2011, Fehljahre: 1**

Tage	(J)	(R)	Tage	(J)	(R)	Tage	(J)	(R)	Tage	(J)	(R)
0	317	327	**36**	277	274	**182**	267	252	**329**	248	232
1	284	284	**55**	275	270	**205**	263	250	**347**	246	227
2	284	283	**73**	274	267	**228**	258	247	**356**	246	218
3	283	283	**91**	272	264	**251**	253	244	**360**	245	216
6	282	282	**114**	271	261	**274**	251	240	**362**	245	213
9	281	282	**137**	269	258	**292**	250	237	**364**	245	211
18	279	280	**160**	268	255	**310**	249	235	**365**	241	208

Mittelwerte und Extremwerte

	Schüttung		Temperatur		Leitfähigkeit		Trübung	
	Wert	**Datum**	Wert	**Datum**	Wert	**Datum**	Wert	**Datum**
Berichtsjahr								
Min	241	**10.03.11**	6.7	**11.03.11**	358	**19.11.11**		
Mit	263		6.7		430			
Max	317	**13.01.11**	6.8	**11.08.11**	523	**18.05.11**		
Reihe 2003-2011								
Min	208	**15.03.05**	6.7	**11.03.11**	298	**02.01.03**		
Mit	252		6.7		408			
Max	327	**11.07.05**	6.8	**12.07.05**	568	**13.05.09**		

QUELLSCHÜTTUNG _____ / LEITFÄHIGKEIT .....

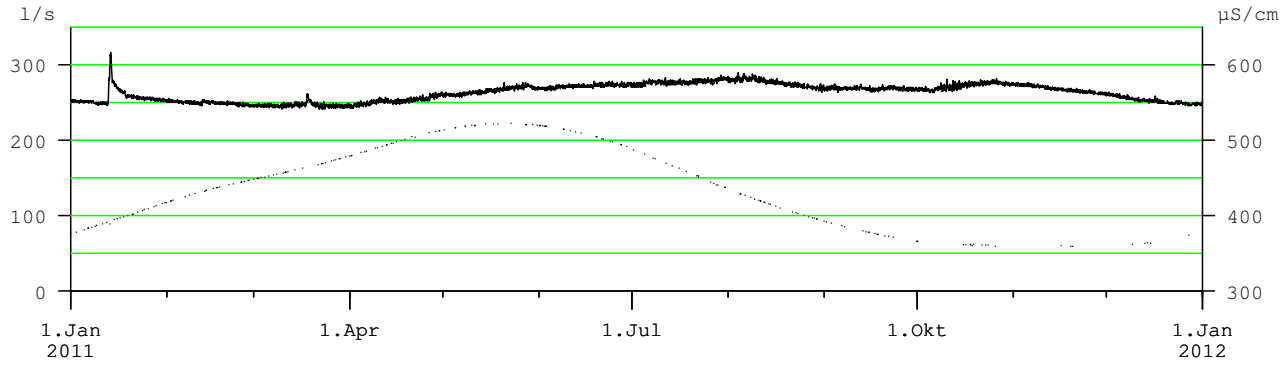

WASSERTEMPERATUR

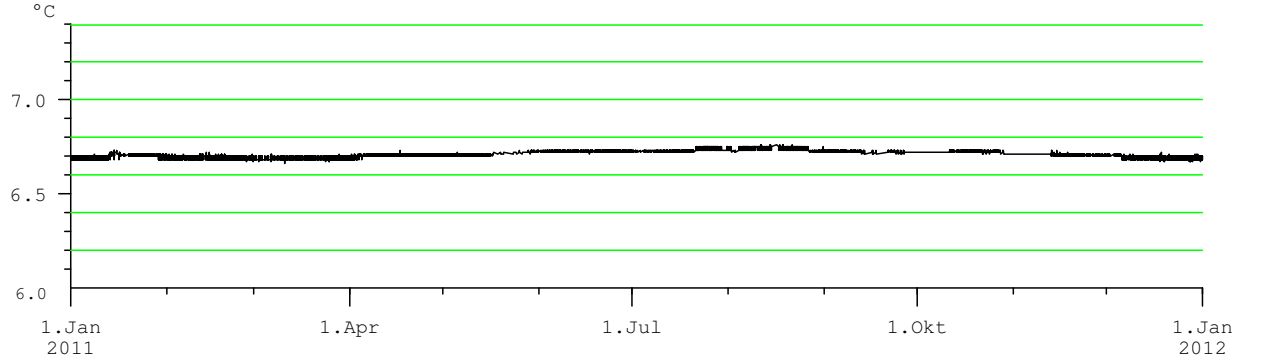

Anmerkungen

derzeit keine Trübungsmessung
kurzfristige Schüttungsschwankungen durch Kraftwerksbetrieb

Q34 2011

Hauptwerte der Quellschüttung, Wassertemperatur, Leitfähigkeit und Trübung

Nr.: 32 **DACHSERFALL** Mst.Nr.: **395251**

Gewässer: **Lammer** Kat.Gemeinde: **Unterberg** Seehöhe: **672.44** m.ü.A.

Art: **Karstquelle** Gebirgsgruppe: **Tennengebirge** Beobachtungsbeginn: **2003**

Quellschüttung: Tagesmittel in l/s

Mon / Tag	I	II	III	IV	V	VI	VII	VIII	IX	X	XI	XII
1.	327	326	299	1120	847	1485	874	578	413	414	367	286
2.	327	326	310	1418	896	1194	838	515	407	405	359	285
3.	322	320	310	1538	1540	1059	732	483	399	387	353	284
4.	316	314	304	1860	914	1090	670	924	394	366	349	281
5.	313	312	317	1620	737	1030	634	851	699	360	357	281
6.	310	326	332	909	749	916	670	793	722	356	376	275
7.	309	340	322	1404	954	816	604	683	558	749	381	271
8.	330	349	316	2388	1052	932	572	1406	500	699	358	264
9.	344	346	321	2235	1007	1888	531	2581	1796	643	343	253
10.	343	345	327	1718	1077	1027	489	2094	1057	2242	337	252
11.	336	344	322	1131	1212	809	482	1426	677	4462	331	249
12.	331	411	343	1347	1316	979	459	856	575	2784	326	254
13.	1442	396	375	1162	1636	813	443	741	499	2502	324	255
14.	3254	369	410	766	1240	833	629	637	459	2084	323	252
15.	2087	364	454	637	1859	776	593	1241	439	1219	322	260
16.	1128	360	619	567	1291	749	576	1508	425	777	320	270
17.	696	347	662	620	1260	856	519	870	416	666	318	287
18.	540	344	667	815	1724	1281	481	703	456	584	314	271
19.	476	335	505	1007	1565	2261	461	605	857	516	313	259
20.	436	325	449	1165	1359	1416	967	591	1105	483	309	252
21.	408	322	424	1355	1482	1208	2853	539	1775	444	307	250
22.	389	317	419	1712	1862	930	2067	495	1341	422	304	245
23.	374	313	439	1689	2626	1291	1269	461	831	409	302	248
24.	365	308	456	1571	1815	1992	1858	446	703	395	299	271
25.	359	304	517	1589	1439	1296	1831	437	602	403	297	268
26.	354	302	570	1199	1281	1884	1022	429	528	489	296	258
27.	344	302	645	909	1753	1915	777	460	478	513	293	252
28.	334	300	739	898	2514	1033	671	512	453	446	293	268
29.	330		602	884	2125	798	630	458	436	408	294	286
30.	326		589	912	1887	864	634	438	421	387	290	279
31.	325		637		1565		653	424		375		270

Überschreitungsdauer der Quellschüttung

Berichtsjahr(J) **Reihe(R): 2003-2011**

Tage	(J)	(R)	Tage	(J)	(R)	Tage	(J)	(R)	Tage	(J)	(R)
0	5288	7468	**36**	1620	2029	**182**	505	584	**329**	296	330
1	3254	5355	**55**	1347	1685	**205**	446	522	**347**	270	288
2	2853	4614	**73**	1162	1386	**228**	408	478	**356**	253	264
3	2784	4327	**91**	954	1165	**251**	360	444	**360**	252	252
6	2514	3641	**114**	816	941	**274**	335	407	**362**	249	245
9	2261	3334	**137**	683	786	**292**	323	380	**364**	245	207
18	1915	2595	**160**	602	667	**310**	313	356	**365**	241	192

Quellschüttung in l/s

Mon	I	II	III	IV	V	VI	VII	VIII	IX	X	XI	XII
Tag	**07.**	**28.**	**01.**	**17.**	**06.**	**16.**	**13.**	**31.**	**05.**	**06.**	**27.**	**22.**
Min	301	289	293	526	663	681	432	408	382	348	286	241
Mit	577	335	452	1272	1438	1181	855	813	681	884	325	266
Max	3679	480	828	2600	3411	2925	3411	3440	2264	5288	395	305
Tag	**14.**	**12.**	**28.**	**08.**	**23.**	**26.**	**21.**	**09.**	**09.**	**11.**	**07.**	**16.**

Wassertemperatur in °C

Mon	I	II	III	IV	V	VI	VII	VIII	IX	X	XI	XII
Tag	**04.**	**01.**	**02.**	**27.**	**15.**	**07.**	**02.**	**09.**	**06.**	**15.**	**16.**	**01.**
Min	5.5	5.6	5.6	5.3	5.2	5.2	5.5	5.6	5.6	5.7	5.5	5.7
Mit	5.6	5.7	5.8	5.6	5.4	5.5	5.8	5.9	5.9	5.8	5.7	5.7
Max	5.8	5.8	6.1	6.0	5.9	5.9	6.2	6.3	6.2	6.1	6.0	5.8
Tag	**13.**	**16.**	**25.**	**02.**	**30.**	**29.**	**12.**	**26.**	**17.**	**02.**	**06.**	**29.**

Leitfähigkeit in µS/cm

Mon	I	II	III	IV	V	VI	VII	VIII	IX	X	XI	XII
Tag	**14.**	**10.**	**28.**	**23.**	**23.**	**06.**	**02.**				**24.**	**03.**
Min	164	207	197	163	152	162	188				198	197
Mit	214	215	212	186	170	186						201
Max	296	224	224	288	201	232	220				203	205
Tag	**18.**	**13.**	**07.**	**18.**	**06.**	**30.**	**01.**				**28.**	**18.**

Trübung

Mon	I	II	III	IV	V	VI	VII	VIII	IX	X	XI	XII
Tag												
Min												
Mit												
Max												
Tag												

Mittelwerte und Extremwerte

	Schüttung		Temperatur		Leitfähigkeit		Trübung	
	Wert	**Datum**	Wert	**Datum**	Wert	**Datum**	Wert	**Datum**
Berichtsjahr								
Min	241	**22.12.11**	5.2	**15.05.11**	152	**23.05.11**		
Mit	759		5.7					
Max	5288	**11.10.11**	6.3	**26.08.11**	296	**18.01.11**		
Reihe 2003-2011								
Min	197	**12.03.05**	5.0	**12.06.10**	130	**31.05.05**		
Mit	930		5.6					
Max	7468	**03.06.10**	6.3	**07.04.10**	325	**18.09.03**		

QUELLSCHÜTTUNG _____ / LEITFÄHIGKEIT .....
(Tagesmittel)

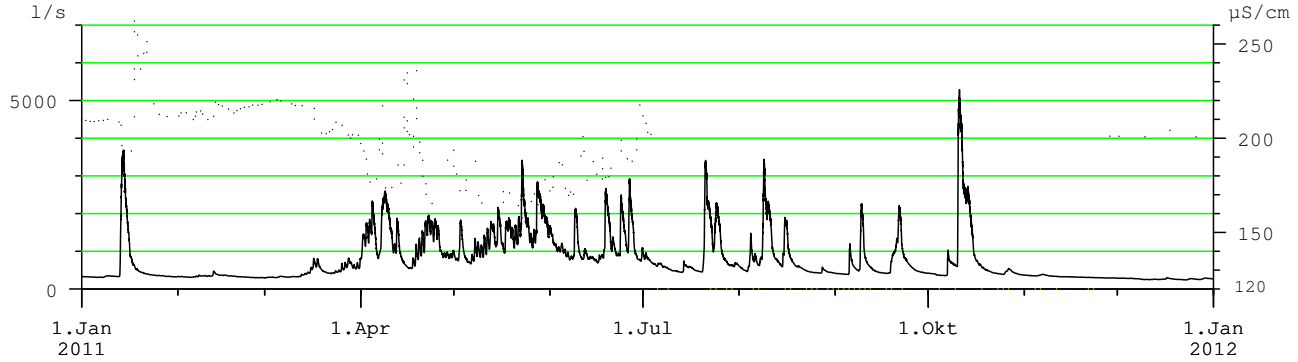

WASSERTEMPERATUR
(Tagesmittel)

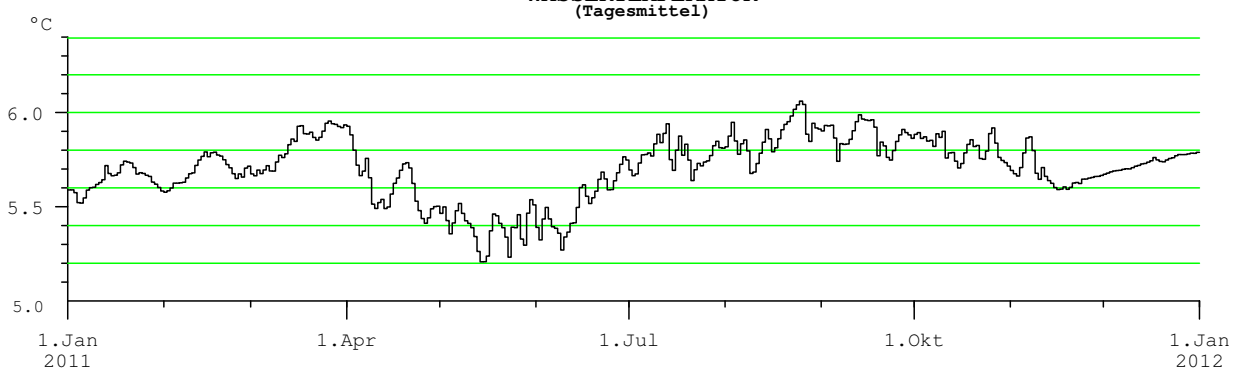

Anmerkungen

derzeit keine Trübungsmessung
Temperaturwerte durch Witterung beeinflusst
gerätetechnisch bedingte Datenausfälle

Hauptwerte der Quellschüttung, Wassertemperatur, Leitfähigkeit und Trübung

Nr.: 33 **GOLLINGER WASSERFALL** Mst.Nr.: **395210**

Gewässer: **Schwarzbach** Kat.Gemeinde: **Weissenbach** Seehöhe: **555.00** m.ü.A.

Art: **Karstquelle** Gebirgsgruppe: **Göll - Rossfeld** Beobachtungsbeginn: **1996**

Quellschüttung: Tagesmittel in l/s

Tag	I	II	III	IV	V	VI	VII	VIII	IX	X	XI	XII
1.	121	127	74	1697	920	1502	1733	666	336	298	154	63
2.	121	125	89	1693	1145	1622	1462	538	329	285	148	63
3.	121	96	77	1877	1693	1628	1123	763	323	272	141	63
4.	121	86	79	2688	944	1852	1012	2852	300	260	136	63
5.	121	87	120	1610	725	1404	1300	1189	3878	249	141	63
6.	121	131	119	1250	863	1158	1299	953	1387	243	150	60
7.	150	182	88	2895	1180	976	940	1682	661	3048	153	55
8.	236	183	91	3135	1217	1399	805	4490	1022	1066	132	63
9.	206	154	100	2266	1183	2339	706	2708	3810	900	114	60
10.	185	153	100	1474	1314	1124	665	2423	1038	7173	110	57
11.	160	153	102	1201	1405	1954	1025	1168	651	5367	106	59
12.	169	340	142	1859	2015	2430	677	779	516	2331	102	69
13.	3319	193	157	1201	2603	1403	734	622	440	2475	98	63
14.	3813	163	175	813	1747	1638	3829	652	371	1293	95	67
15.	1092	160	309	686	3619	1176	1580	2935	362	799	91	78
16.	554	145	377	659	1885	1096	879	1193	324	646	88	82
17.	494	123	464	804	2092	1959	737	754	312	534	86	103
18.	355	112	551	1042	2363	4070	1035	629	917	460	86	72
19.	263	102	266	1251	2220	3499	695	666	2196	391	86	63
20.	199	93	192	1416	2085	1590	4265	539	2036	395	86	68
21.	174	86	197	1660	2121	1684	5391	507	2539	348	83	63
22.	152	82	253	1818	2484	1775	2602	438	1232	328	75	63
23.	134	78	359	1659	2993	3889	1989	401	788	253	69	79
24.	118	75	423	1652	2115	2841	3205	375	587	212	64	100
25.	112	74	504	1548	1857	1494	1961	407	501	211	63	88
26.	108	74	467	1093	1944	2737	1166	344	430	315	63	74
27.	103	80	634	873	5012	1543	854	1438	397	264	63	85
28.	100	67	743	911	3990	1097	932	828	338	190	63	124
29.	100		526	970	2302	934	975	496	328	170	63	120
30.	105		499	1106	1782	3400	1086	415	316	165	63	91
31.	117		585		1711		911	373		159		80

Überschreitungsdauer der Quellschüttung

Berichtsjahr(J) **Reihe(R): 1999-2011**

Tage	(J)	(R)	Tage	(J)	(R)	Tage	(J)	(R)	Tage	(J)	(R)
0	18479	42616	**36**	2339	3059	**182**	499	747	**329**	78	119
1	5391	9745	**55**	1859	2506	**205**	348	594	**347**	63	87
2	5367	7664	**73**	1628	2143	**228**	253	443	**356**	63	69
3	5012	6817	**91**	1314	1817	**251**	159	329	**360**	60	63
6	4070	5473	**114**	1096	1474	**274**	121	236	**362**	59	58
9	3878	4889	**137**	900	1165	**292**	103	188	**364**	55	50
18	3135	3898	**160**	666	924	**310**	88	154	**365**	54	30

Quellschüttung in l/s

Mon	I	II	III	IV	V	VI	VII	VIII	IX	X	XI	XII
Tag	**28.**	**28.**	**01.**	**17.**	**05.**	**07.**	**10.**	**26.**	**04.**	**31.**	**24.**	**06.**
Min	100	63	67	590	644	832	617	329	296	157	63	54
Mit	427	126	286	1494	1985	1907	1535	1104	956	1004	99	74
Max	5881	504	1163	4313	12.3*	10.1*	10.3*	7848	11.8*	18.5*	157	175
Tag	**13.**	**12.**	**27.**	**04.**	**27.**	**18.**	**21.**	**08.**	**05.**	**10.**	**01.**	**28.**

Wassertemperatur in °C

Mon	I	II	III	IV	V	VI	VII	VIII	IX	X	XI	XII
Tag	**30.**	**01.**	**02.**	**16.**	**28.**	**10.**	**01.**	**21.**	**15.**	**15.**	**01.**	**08.**
Min	6.1	6.1	6.3	5.8	5.5	5.5	5.7	5.8	5.8	5.9	6.0	6.1
Mit		6.3	6.4	6.1	5.7	5.7	5.8	5.9	5.9	5.9	6.0	6.2
Max	6.2	6.3	6.6	6.6	6.0	5.8	5.9	6.0	6.1	6.1	6.1	6.2
Tag	**24.**	**11.**	**16.**	**02.**	**02.**	**21.**	**20.**	**28.**	**05.**	**10.**	**30.**	**31.**

Leitfähigkeit in µS/cm

Mon	I	II	III	IV	V	VI	VII	VIII	IX	X	XI	XII
Tag	**24.**	**13.**	**31.**	**19.**	**27.**	**09.**	**01.**	**18.**	**16.**	**13.**	**01.**	**02.**
Min	188	189	200	157	151	154	166	178	167	155	174	200
Mit	191	193	210	170	159	164	175	185	181	171	189	208
Max	198	201	218	200	166	175	185	194	193	191	200	217
Tag	**06.**	**27.**	**15.**	**01.**	**01.**	**26.**	**20.**	**26.**	**05.**	**10.**	**27.**	**30.**

Trübung

Mon	I	II	III	IV	V	VI	VII	VIII	IX	X	XI	XII
Tag												
Min												
Mit												
Max												
Tag												

Mittelwerte und Extremwerte

	Schüttung		Temperatur		Leitfähigkeit		Trübung	
	Wert	**Datum**	Wert	**Datum**	Wert	**Datum**	Wert	**Datum**
Berichtsjahr								
Min	54	**06.12.11**	5.5	**28.05.11**	151	**27.05.11**		
Mit	921		6.0		183			
Max	18479	**10.10.11**	6.6	**16.03.11**	218	**15.03.11**		
Reihe 1999-2011								
Min	30	**26.12.01**	5.0	**18.06.00**	124	**01.06.01**		
Mit	1261		5.9		183			
Max	42616	**11.07.05**	6.6	**02.04.09**	235	**23.03.09**		

QUELLSCHÜTTUNG _____ / LEITFÄHIGKEIT .....
(Tagesmittel)

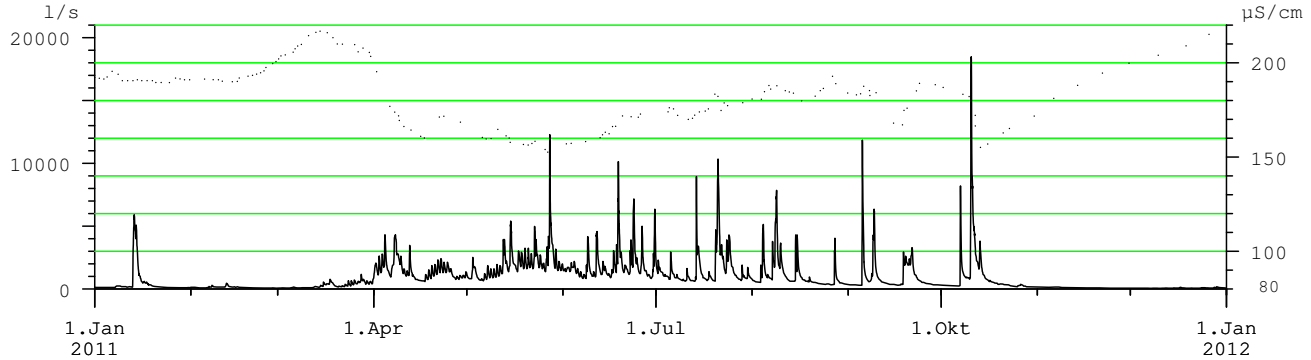

WASSERTEMPERATUR
(Tagesmittel)

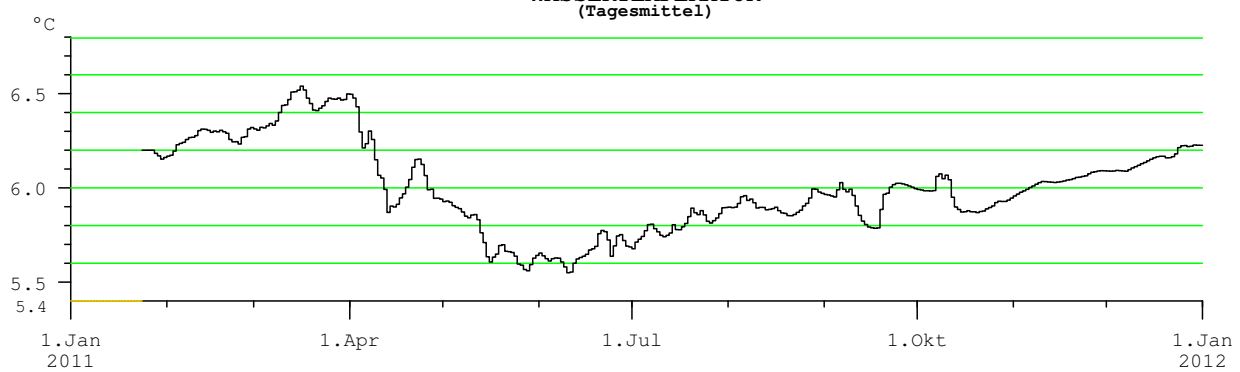

Anmerkungen

Quellschüttung am Pegel St. Nikolaus/Schwarzbach (203943) ermittelt
derzeit keine Trübungsmessung
gerätetechnisch bedingte Datenausfälle

Hauptwerte der Quellschüttung, Wassertemperatur, Leitfähigkeit und Trübung

Nr.: 34 **PUCHERHÄUSLQUELLE** Mst.Nr.: **395285**

Gewässer: **Schwarzleobach** Kat.Gemeinde: **Leogang** Seehöhe: **950.00** m.ü.A.

Art: **Karstquelle** Gebirgsgruppe: **Spielberghorn** Beobachtungsbeginn: **2006**

Quellschüttung: Tagesmittel in l/s

Tag	I	II	III	IV	V	VI	VII	VIII	IX	X	XI	XII
1.	30	24	19	105	77	116	117	70	44	46	41	18
2.	30	24	18	115	76	106	121	67	43	44	40	17
3.	30	23	18	123	80	88	109	66	43	43	39	17
4.	30	23	18	140	72	78	98	72	42	42	38	17
5.	30	22	18	133	64	73	89	75	44	40	37	16
6.	29	23	19	110	59	69	84	76	43	39	36	16
7.	29	26	19	117	57	65	79	76	42	49	35	16
8.	30	28	19	149	55	64	74	118	41	48	33	15
9.	31	28	20	150	54	67	70	200	49	48	33	15
10.	32	28	21	135	53	64	68	158	45	168	32	15
11.	31	29	21	117	52	68	70	133	43	278	31	14
12.	31	32	22	109	52	73	64	103	42	223	30	14
13.	132	31	24	103	52	73	62	88	41	206	29	14
14.	212	29	24	95	51	73	63	82	40	195	28	14
15.	116	28	29	88	70	71	63	79	39	139	27	14
16.	74	27	38	84	71	69	61	74	38	102	26	14
17.	64	26	56	87	76	69	60	70	38	83	26	13
18.	59	24	73	95	91	82	59	66	45	73	25	13
19.	53	24	62	100	85	137	59	63	59	67	24	13
20.	46	23	52	99	77	109	83	61	75	62	23	13
21.	41	22	46	100	72	96	140	58	89	58	23	12
22.	37	22	45	102	67	88	124	55	92	54	22	12
23.	35	21	51	100	64	124	104	53	79	52	22	13
24.	33	20	62	97	61	187	100	52	69	50	21	13
25.	31	20	74	97	58	146	101	50	62	48	20	13
26.	30	19	80	94	56	131	93	49	57	48	20	12
27.	29	19	82	89	68	119	86	50	53	47	20	12
28.	27	19	86	84	90	104	81	49	51	45	19	13
29.	26		81	81	86	93	79	47	49	44	18	13
30.	25		79	79	76	106	76	46	47	43	18	13
31.	25		84		75		73	45		42		12

Überschreitungsdauer der Quellschüttung

Berichtsjahr(J) **Reihe(R): 2006-2011, Fehljahre: 1**

Tage	(J)	(R)	Tage	(J)	(R)	Tage	(J)	(R)	Tage	(J)	(R)
0	354	466	**36**	109	181	**182**	52	62	**329**	18	19
1	223	386	**55**	96	131	**205**	46	53	**347**	14	14
2	212	338	**73**	86	115	**228**	42	47	**356**	13	12
3	206	328	**91**	79	100	**251**	32	42	**360**	12	9
6	187	297	**114**	73	88	**274**	29	36	**362**	12	9
9	150	278	**137**	67	77	**292**	24	30	**364**	12	8
18	133	244	**160**	60	68	**310**	21	25	**365**	12	7

Quellschüttung in l/s

Mon	I	II	III	IV	V	VI	VII	VIII	IX	X	XI	XII
Tag	**31.**	**28.**	**03.**	**30.**	**14.**	**08.**	**20.**	**31.**	**17.**	**06.**	**30.**	**27.**
Min	24	18	18	77	50	61	56	44	36	38	17	12
Mit	47	24	44	106	68	94	84	76	51	81	28	14
Max	281	34	94	167	100	207	154	255	101	354	42	18
Tag	**14.**	**12.**	**31.**	**04.**	**31.**	**24.**	**21.**	**09.**	**21.**	**10.**	**01.**	**01.**

Wassertemperatur in °C

Mon	I	II	III	IV	V	VI	VII	VIII	IX	X	XI	XII
Tag	**14.**	**24.**	**28.**	**05.**	**04.**	**03.**	**02.**	**11.**	**24.**	**15.**	**01.**	**31.**
Min	6.7	7.1	6.9	6.8	7.1	7.0	7.1	7.2	7.3	7.1	7.3	7.2
Mit	7.1	7.2	7.2	7.0	7.2	7.2	7.3	7.3	7.4	7.3	7.4	7.4
Max	7.3	7.3	7.4	7.2	7.5	7.3	7.5	7.6	7.7	7.6	7.5	7.4
Tag	**12.**	**20.**	**05.**	**30.**	**12.**	**16.**	**17.**	**31.**	**11.**	**03.**	**05.**	**03.**

Leitfähigkeit in µS/cm

Mon	I	II	III	IV	V	VI	VII	VIII	IX	X	XI	XII
Tag	**13.**	**12.**	**28.**	**04.**	**27.**	**18.**	**20.**	**08.**	**19.**	**10.**	**01.**	**01.**
Min	209	256	230	226	212	228	246	251	247	246	274	279
Mit	263	271	265	248	257	257	266	271	272	273	279	282
Max	276	278	279	260	265	266	280	298	289	277	283	285
Tag	**07.**	**26.**	**03.**	**28.**	**11.**	**24.**	**21.**	**09.**	**22.**	**14.**	**27.**	**22.**

Trübung

Mon	I	II	III	IV	V	VI	VII	VIII	IX	X	XI	XII
Tag												
Min												
Mit												
Max												
Tag												

Mittelwerte und Extremwerte

	Schüttung		Temperatur		Leitfähigkeit		Trübung	
	Wert	**Datum**	Wert	**Datum**	Wert	**Datum**	Wert	**Datum**
Berichtsjahr								
Min	12	**27.12.11**	6.7	**14.01.11**	209	**13.01.11**		
Mit	60		7.2		267			
Max	354	**10.10.11**	7.7	**11.09.11**	298	**09.08.11**		
Reihe 2006-2011								
Min	7	**28.02.09**	6.2	**11.05.09**	183	**08.05.09**		
Mit	80		7.1		260			
Max	466	**12.09.07**	7.9	**17.07.10**	298	**09.08.11**		

QUELLSCHÜTTUNG _____ / LEITFÄHIGKEIT .....
(Tagesmittel)

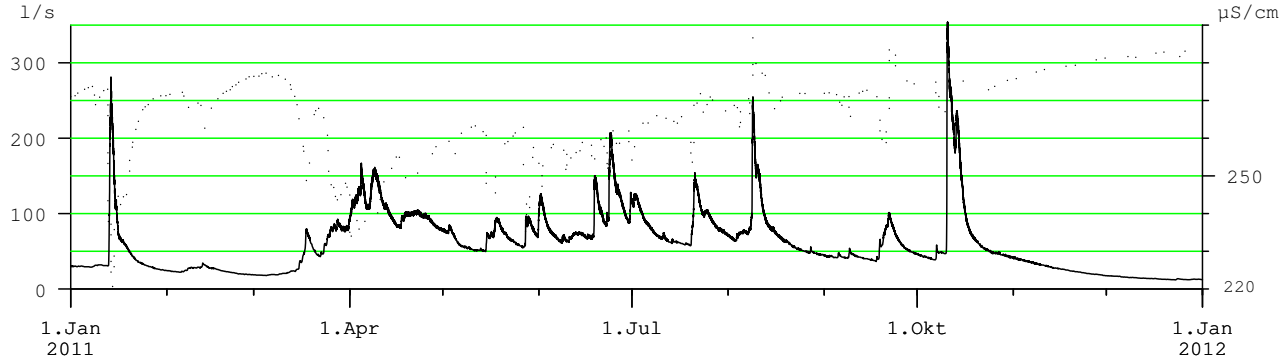

WASSERTEMPERATUR
(Tagesmittel)

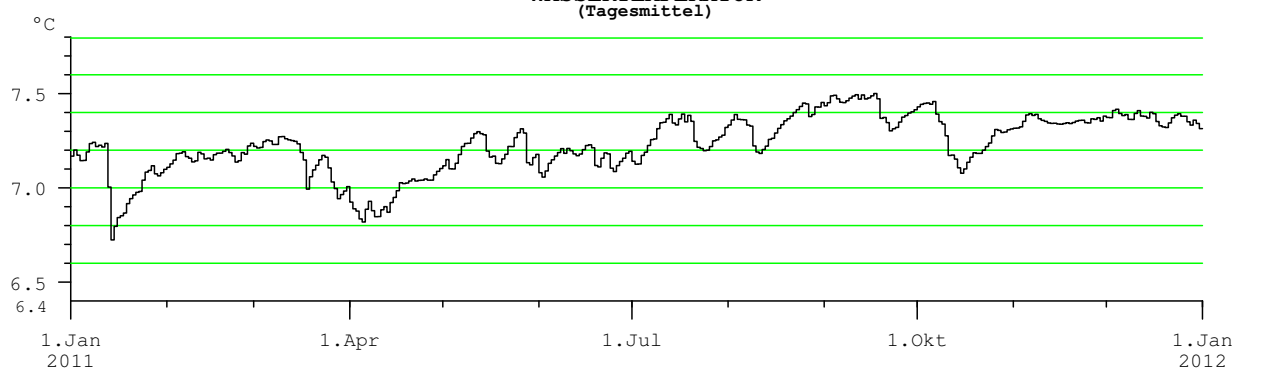

Anmerkungen

derzeit keine Trübungsmessung
Temperaturwerte durch Witterung beeinflusst

Hauptwerte der Quellschüttung, Wassertemperatur, Leitfähigkeit und Trübung

Nr.: 35 **FRIEDLBRÜNN QUELLE** Mst.Nr.: **395228**

Gewässer: **Saalach** Kat.Gemeinde: **Lenzing** Seehöhe: **706.00** m.ü.A.

Art: **Porengrundwasserquelle** Gebirgsgruppe: **Leoganger Steinberge** Beobachtungsbeginn: **1997**

Quellschüttung: Tagesmittel in l/s

Tag	I	II	III	IV	V	VI	VII	VIII	IX	X	XI	XII
1.	60	64	66	70	68	69	84	84	90	94	89	70
2.	59	63	67	71	66	69	85	85	92	94	90	70
3.	60	63	67	70	67	68	84	85	91	94	88	70
4.	59	63	65	69	67	69	83	86	92	93	88	69
5.	58	62	65	69	68	69	84	85	90	93	88	68
6.	57	64	67	70	67	69	87	86	92	92	87	67
7.	55	64	68	70	66	64	84	88	93	93	85	67
8.	55	66	67	70	66	67	84	89	92	97	85	66
9.	55	63	66	72	69	71	82	87	91	101	82	64
10.	53	61	66	69	68	72	82	86	89	104	82	65
11.	54	63	66	70	67	73	83	90	89	107	82	65
12.	57	64	67	68	68	74	81	92	88	99	79	64
13.	56	65	68	67	69	74	81	95	86	90	80	64
14.	59	66	66	68	70	74	82	94	86	86	78	67
15.	63	68	67	68	71	74	83	93	86	82	79	69
16.	63	67	68	69	71	75	81	93	85	81	79	68
17.	61	65	69	67	70	75	81	94	85	96	80	65
18.	64	64	71	66	69	79	83	92	85	98	77	63
19.	67	64	72	68	69	73	83	91	86	99	78	62
20.	65	67	70	70	68	71	82	91	89	96	78	63
21.	66	69	71	69	69	78	86	90	96	95	77	64
22.	65	69	71	67	68	79	78	87	98	94	76	64
23.	68	67	71	68	69	81	78	87	101	93	77	63
24.	67	65	71	67	68	76	84	86	101	93	76	65
25.	66	65	71	67	66	77	82	86	100	93	77	68
26.	66	66	72	66	66	79	77	88	99	93	76	68
27.	64	66	71	67	69	81	85	88	98	92	72	67
28.	65	66	71	69	69	83	86	88	97	90	71	66
29.	65		70	68	60	81	84	88	96	88	70	64
30.	64		70	67	68	82	85	88	95	87	69	64
31.	65		70		70		85	90		88		68

Quellschüttung in l/s

Mon	I	II	III	IV	V	VI	VII	VIII	IX	X	XI	XII
Tag	10.	03.	04.	18.	29.	07.	23.	24.	16.	15.	30.	22.
Min	47	57	57	60	56	59	71	77	78	74	64	57
Mit	61	65	69	69	68	74	83	89	92	93	80	66
Max	69	73	74	74	75	85	90	97	106	114	94	74
Tag	15.	22.	19.	09.	28.	23.	21.	13.	24.	11.	02.	02.

Wassertemperatur in °C

Mon	I	II	III	IV	V	VI	VII	VIII	IX	X	XI	XII
Tag	23.	24.	02.	13.	05.	02.	01.	01.	19.	08.	25.	31.
Min	8.0	8.0	8.1	8.0	8.1	8.1	8.2	8.2	8.3	8.2	8.2	8.1
Mit	8.1	8.1	8.1	8.1	8.2	8.2	8.2	8.3	8.3	8.3	8.3	8.2
Max	8.2	8.2	8.2	8.3	8.3	8.4	8.3	8.4	8.4	8.5	8.4	8.3
Tag	15.	16.	29.	09.	30.	27.	13.	25.	11.	12.	05.	02.

Leitfähigkeit in µS/cm

Mon	I	II	III	IV	V	VI	VII	VIII	IX	X	XI	XII
Tag	13.	05.	29.	16.	06.	23.	22.	08.	16.	07.	01.	07.
Min	488	489	484	484	487	485	488	487	486	486	488	488
Mit	493	491	489	488	489	490	492	491	490	490	490	492
Max	497	494	493	491	492	492	494	493	492	494	492	496
Tag	04.	01.	06.	28.	28.	05.	04.	06.	03.	17.	09.	25.

Trübung

Mon	I	II	III	IV	V	VI	VII	VIII	IX	X	XI	XII
Tag												
Min												
Mit												
Max												
Tag												

Überschreitungsdauer der Quellschüttung

Berichtsjahr(J) **Reihe(R): 1998-2011, Fehljahre: 3**

Tage	(J)	(R)	Tage	(J)	(R)	Tage	(J)	(R)	Tage	(J)	(R)
0	114	641	36	93	101	182	71	79	329	64	59
1	104	134	55	90	96	205	69	76	347	62	56
2	101	133	73	88	94	228	69	73	356	58	53
3	101	128	91	86	91	251	68	69	360	55	51
6	99	121	114	83	87	274	67	66	362	55	50
9	98	117	137	80	84	292	66	64	364	53	47
18	95	108	160	75	81	310	65	62	365	47	40

Mittelwerte und Extremwerte

	Schüttung		Temperatur		Leitfähigkeit		Trübung	
	Wert	Datum	Wert	Datum	Wert	Datum	Wert	Datum
Berichtsjahr								
Min	47	10.01.11	8.0	24.02.11	484	29.03.11		
Mit	76		8.2		490			
Max	114	11.10.11	8.5	12.10.11	497	04.01.11		
Reihe 1998-2011								
Min	40	02.01.01	7.3	17.02.99	453	03.06.10		
Mit	78		8.0		499			
Max	641	12.08.02	8.6	01.09.08	535	01.07.00		

QUELLSCHÜTTUNG _____ / LEITFÄHIGKEIT .....

(Tagesmittel)

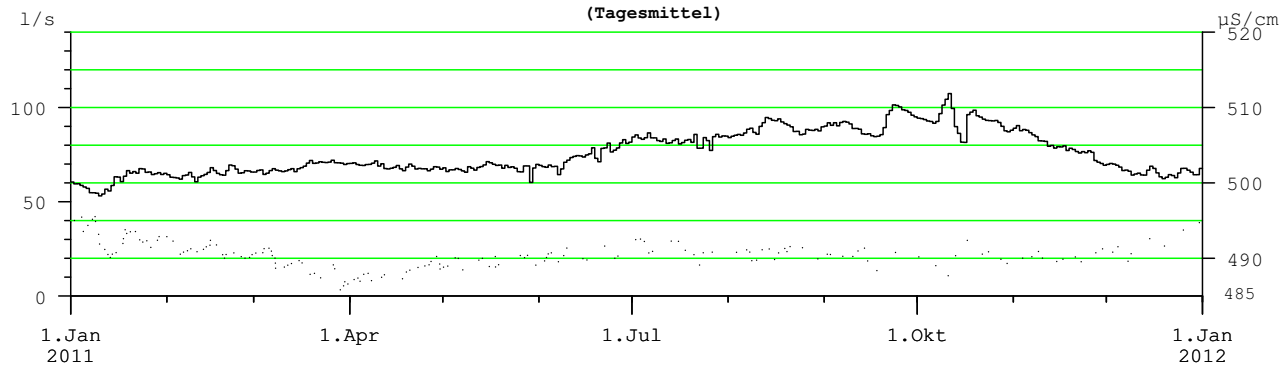

WASSERTEMPERATUR

(Tagesmittel)

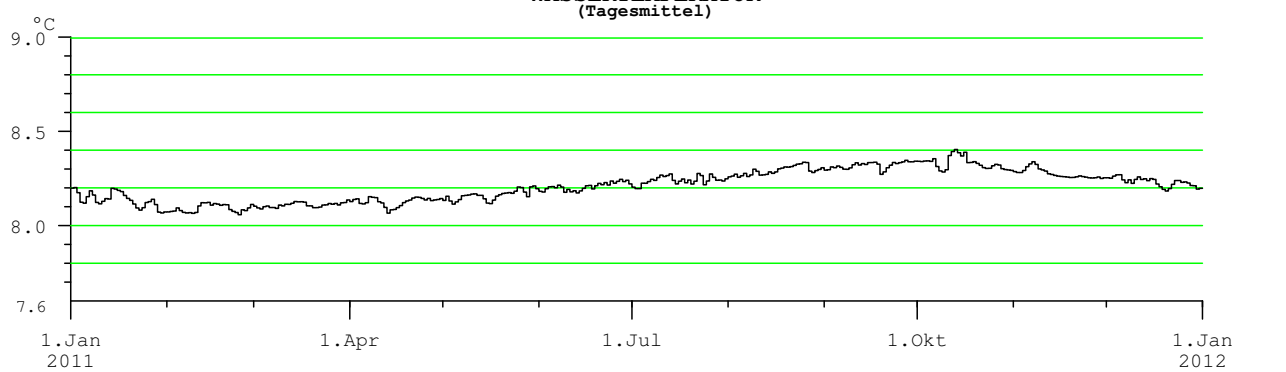

Anmerkungen

derzeit keine Trübungsmessung

Hauptwerte der Quellschüttung, Wassertemperatur, Leitfähigkeit und Trübung

Nr.: 36 **LASTAL-STOLLENQUELLE** Mst.Nr.: **395541**

Gewässer: **Loferbach** Kat.Gemeinde: **Sankt Ulrich** Seehöhe: **1010.00** m.ü.A.

Art: **verdeckte Karstquelle** Gebirgsgruppe: **Loferer Steinberge** Beobachtungsbeginn: **2008**

Quellschüttung: Tagesmittel in l/s

Mon / Tag	I	II	III	IV	V	VI	VII	VIII	IX	X	XI	XII
1.	16	20	12	96	23	118	86	74	20	22	22	5
2.	14	20	11	113	21	114	94	66	19	20	20	5
3.	13	19	10	122	19	103	89	58	18	17	19	5
4.	11	19	10	125	18	92	83	73	17	16	18	5
5.	10	19	9	120	18	79	75	83	25	14	17	5
6.	9	19	9	109	17	64	61	85	23	13	15	5
7.	9	20	9	102	16	51	50	90	21	23	14	5
8.	8	24	9	116	15	43	43	106	22	28	13	5
9.	8	30	10	114	14	48	37	123	30	35	13	5
10.	8	36	11	107	13	44	33	134	30	66	12	5
11.	8	39	12	91	12	47	33	129	30	147	11	5
12.	8	45	15	76	11	67	29	114	30	202	11	5
13.	42	47	16	66	11	73	28	99	28	205	10	5
14.	104	46	19	58	15	90	37	83	26	182	10	5
15.	172	44	23	51	38	94	41	75	24	145	10	5
16.	152	39	31	45	42	88	40	68	22	119	9	5
17.	128	34	41	39	56	94	43	64	21	102	9	5
18.	114	31	65	44	98	100	44	57	26	87	9	5
19.	99	28	69	57	107	112	42	50	38	74	8	5
20.	88	26	63	66	91	110	60	45	47	61	8	5
21.	74	24	54	70	79	107	106	40	70	53	7	4
22.	59	22	45	71	72	97	131	36	86	47	7	4
23.	48	20	50	66	73	88	130	32	83	42	7	4
24.	41	18	71	59	73	91	129	29	73	38	7	5
25.	35	17	98	51	67	95	135	27	58	35	6	5
26.	32	15	110	44	56	99	125	25	47	32	6	4
27.	29	14	101	37	63	102	111	25	39	30	6	4
28.	26	13	97	32	99	91	95	23	32	28	6	5
29.	24		90	28	124	81	82	22	28	26	5	5
30.	23		87	25	130	81	78	21	25	25	5	5
31.	22		81		115		77	21		23		5

Überschreitungsdauer der Quellschüttung

Berichtsjahr(J) **Reihe(R): 2008-2011**

Tage	(J)	(R)	Tage	(J)	(R)	Tage	(J)	(R)	Tage	(J)	(R)
0	211	274	**36**	107	138	**182**	35	44	**329**	6	9
1	202	242	**55**	96	118	**205**	28	35	**347**	5	7
2	182	236	**73**	87	103	**228**	23	26	**356**	5	5
3	172	235	**91**	75	92	**251**	20	21	**360**	4	5
6	145	212	**114**	66	78	**274**	15	17	**362**	4	4
9	131	188	**137**	50	64	**292**	12	14	**364**	4	4
18	123	159	**160**	42	53	**310**	9	12	**365**	4	4

Quellschüttung in l/s

Mon	I	II	III	IV	V	VI	VII	VIII	IX	X	XI	XII
Tag	**09.**	**28.**	**07.**	**30.**	**13.**	**08.**	**13.**	**31.**	**04.**	**06.**	**30.**	**07.**
Min	7	12	8	23	10	40	26	20	16	13	5	4
Mit	46	27	43	73	52	85	72	64	35	63	11	5
Max	178	55	115	131	137	120	139	139	88	211	23	5
Tag	**15.**	**12.**	**25.**	**03.**	**29.**	**01.**	**22.**	**10.**	**22.**	**13.**	**01.**	**01.**

Wassertemperatur in °C

Mon	I	II	III	IV	V	VI	VII	VIII	IX	X	XI	XII
Tag	**13.**	**26.**	**26.**	**05.**	**01.**	**04.**	**07.**	**01.**	**01.**	**10.**	**29.**	**29.**
Min	6.1	6.7	6.3	6.1	6.4	6.6	7.1	7.5	7.7	7.3	7.3	7.0
Mit	7.0	6.9	6.6	6.3	6.5	6.9	7.4	7.7	7.9	7.8	7.5	7.2
Max	7.1	7.0	6.7	6.6	6.9	7.3	7.8	8.1	8.1	8.2	7.6	7.4
Tag	**01.**	**01.**	**01.**	**18.**	**15.**	**30.**	**21.**	**09.**	**05.**	**13.**	**01.**	**01.**

Leitfähigkeit in µS/cm

Mon	I	II	III	IV	V	VI	VII	VIII	IX	X	XI	XII
Tag	**13.**	**12.**	**25.**	**09.**	**15.**	**01.**	**14.**	**04.**	**20.**	**10.**	**10.**	**26.**
Min	173	210	206	196	185	209	219	224	227	207	240	231
Mit	221	222	218	204	206	217	227	238	242	234	241	241
Max	230	226	225	215	211	225	232	247	255	250	246	250
Tag	**05.**	**05.**	**03.**	**01.**	**02.**	**29.**	**28.**	**26.**	**28.**	**01.**	**01.**	**24.**

Trübung

Mon	I	II	III	IV	V	VI	VII	VIII	IX	X	XI	XII
Tag												
Min												
Mit												
Max												
Tag												

Mittelwerte und Extremwerte

	Schüttung		Temperatur		Leitfähigkeit		Trübung	
	Wert	**Datum**	Wert	**Datum**	Wert	**Datum**	Wert	**Datum**
Berichtsjahr								
Min	4	**07.12.11**	6.1	**13.01.11**	173	**13.01.11**		
Mit	48		7.1		226			
Max	211	**13.10.11**	8.2	**13.10.11**	255	**28.09.11**		
Reihe 2008-2011								
Min	4	**13.02.10**	4.9	**24.04.08**	158	**27.05.09**		
Mit	60		6.7		220			
Max	274	**03.04.09**	8.7	**09.08.08**	255	**28.09.11**		

QUELLSCHÜTTUNG _____ / LEITFÄHIGKEIT .....

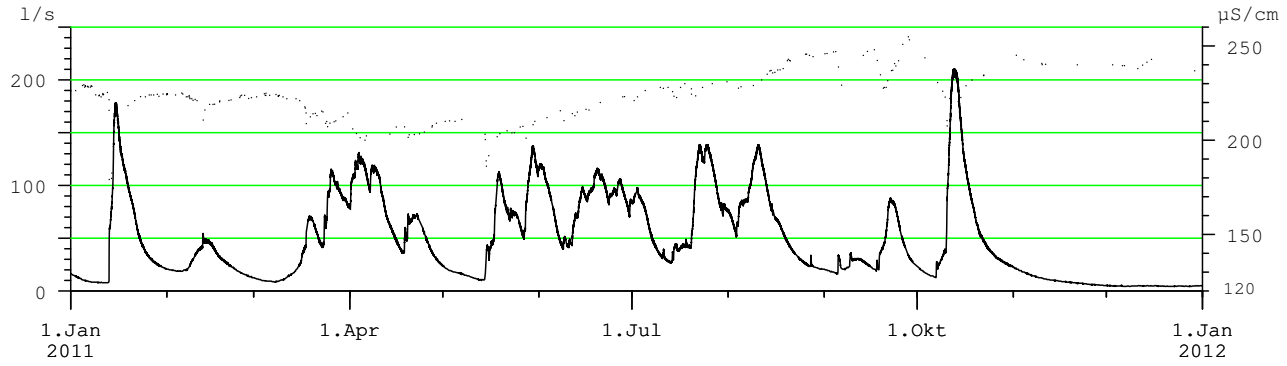

WASSERTEMPERATUR

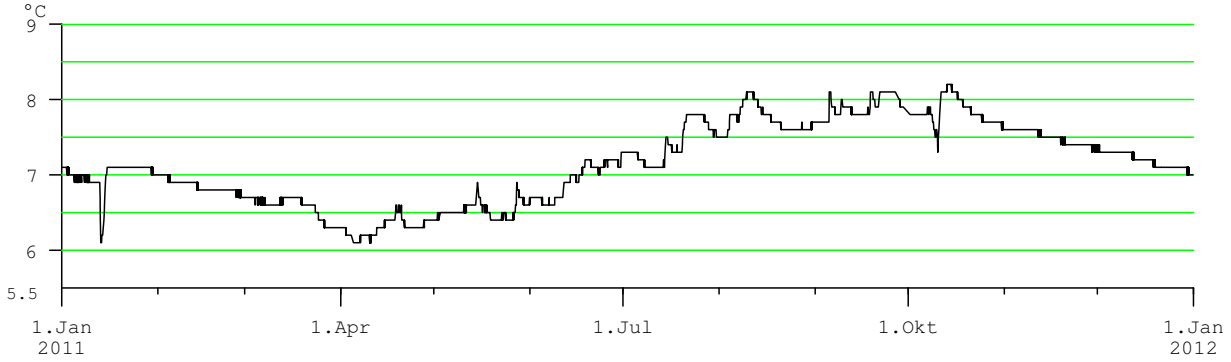

Anmerkungen

derzeit keine Trübungsmessung

Hauptwerte der Quellschüttung, Wassertemperatur, Leitfähigkeit und Trübung

Nr.: 37 **FLORIANER BRUNNBACH** Mst.Nr.: **395129**

Gewässer: **Florianer Brunnbach** Kat.Gemeinde: **Helpfau** Seehöhe: **404.68** m.ü.A.

Art: **Porengrundwasserquelle** Gebirgsgruppe: **Kobernaußer Wald** Beobachtungsbeginn: **1976**

Quellschüttung: Tagesmittel in l/s

Mon / Tag	I	II	III	IV	V	VI	VII	VIII	IX	X	XI	XII
1.	685	935	858	775	794	809	807	928	963	869	792	664
2.	672	935	848	781	810	811	810	900	956	866	778	658
3.	671	924	832	782	801	812	804	895	957	850	778	653
4.	660	905	833	783	795	817	799	1017	978	835	752	656
5.	655	906	831	783	801	814	800	983	1034	829	746	646
6.	642	902	826	786	800	831	814	983	1009	822	739	655
7.	640	895	823	787	802	822	803	965	989	852	755	664
8.	629	897	829	790	793	808	811	1055	980	900	730	720
9.	629	889	822	783	806	820	805	1059	979	900	723	703
10.	632	889	826	781	802	821	814	1040	982	987	719	728
11.	620	883	814	776	791	822		1020	979	960	729	765
12.	630	919	818	773	799	816		1001	973	929	717	745
13.	1552	927	818	759	789	809		999	978	1417	705	893
14.	1629	919	811	780	792	813		993	965	1051	720	892
15.	1534	918	817	778	795	809		1021	961	993	704	878
16.	1199	912	820	777	791	809		1023	958	973	694	868
17.	1180	910	812	772	788	813		1009	952	986	719	876
18.	1144	905	900	776	795	820		1005	947	957	693	883
19.	1135	893	800	785	788	822		1003	989	947	698	873
20.	1113	904	770	775	788	821		1004	1018	926	679	859
21.	1092	903	777	783	786	811		1003	993	899	684	845
22.	1080	901	780	780	783	818		979	992	887	685	858
23.	1059	892	782	785	785	823		977	976	890	682	952
24.	1047	885	781	788	792	823		976	967	871	691	1003
25.	1031	877	785	788	787	816	962	1069	950	864	688	950
26.	1008	874	783	792	791	814	937	999	946	856	670	938
27.	993	868	779	793	808	814	919	989	933	846	676	930
28.	972	861	783	787	812	815	918	1008	924	830	662	936
29.	979		789	794	808	818	947	975	913	818	666	922
30.	952		787	796	818	811	947	973	895	805	668	962
31.	959		779		812		934	973		803		992

Überschreitungsdauer der Quellschüttung

Berichtsjahr(J) **Reihe(R): 1976-2011**

Tage	(J)	(R)	Tage	(J)	(R)	Tage	(J)	(R)	Tage	(J)	(R)
0	2332	14807	**36**	1001	1180	**182**	822	868	**329**	704	659
1	1629	3009	**55**	979	1087	**205**	814	852	**347**	666	613
2	1552	2400	**73**	963	1041	**228**	808	813	**356**	653	560
3	1534	2186	**91**	947	998	**251**	794	793	**360**	632	507
6	1180	1767	**114**	918	951	**274**	787	752	**362**	629	459
9	1113	1605	**137**	892	929	**292**	781	730	**364**	620	370
18	1040	1366	**160**	858	893	**310**	770	697	**365**	594	235

Mon	I	II	III	IV	V	VI	VII	VIII	IX	X	XI	XII
Quellschüttung in l/s												
Tag	**11.**	**28.**	**20.**	**13.**	**22.**	**05.**	**05.**	**03.**	**30.**	**31.**	**23.**	**05.**
Min	594	834	750	742	755	782	777	856	868	776	647	615
Mit	949	901	810	782	797	816		994	968	910	711	825
Max	2332	954	1038	827	845	852	997	1159	1100	2111	811	1067
Tag	**13.**	**01.**	**18.**	**29.**	**31.**	**11.**	**29.**	**04.**	**05.**	**13.**	**01.**	**23.**
Wassertemperatur in °C												
Tag	**06.**	**24.**	**02.**	**13.**	**05.**	**19.**	**01.**	**28.**	**30.**	**22.**	**27.**	**17.**
Min	7.5	7.8	7.9	8.6	8.9	9.9	9.8	9.6	9.5	8.7	8.3	7.4
Mit	8.3	8.4	8.7	9.5	10.1	10.5		10.5	10.1	9.4	8.7	8.4
Max	8.8	8.8	9.8	10.6	11.5	12.8	11.9	11.4	10.8	10.2	9.7	9.0
Tag	**15.**	**12.**	**31.**	**22.**	**31.**	**03.**	**10.**	**25.**	**11.**	**03.**	**08.**	**04.**
Leitfähigkeit in µS/cm												
Tag	**13.**	**23.**	**18.**	**25.**	**29.**	**17.**	**06.**	**24.**	**11.**	**09.**	**16.**	**17.**
Min	294	294	295	294	290	286	286	291	293	288	291	288
Mit	304	303	301	302	297	292		297	297	299	296	295
Max	313	312	308	311	303	299	299	300	304	304	301	304
Tag	**23.**	**02.**	**31.**	**13.**	**03.**	**09.**	**31.**	**22.**	**05.**	**12.**	**11.**	**30.**
Trübung												
Tag												
Min												
Mit												
Max												
Tag												

Mittelwerte und Extremwerte

	Schüttung		Temperatur		Leitfähigkeit		Trübung	
	Wert	**Datum**	Wert	**Datum**	Wert	**Datum**	Wert	**Datum**
Berichtsjahr								
Min	594	**11.01.11**	7.4	**17.12.11**	286	**17.06.11**		
Mit	860		9.4		298			
Max	2332	**13.01.11**	12.8	**03.06.11**	313	**23.01.11**		
Reihe 1976-2011								
Min	235	**16.09.84**	6.7	**24.01.06**	229	**19.06.08**		
Mit	917		9.3		300			
Max	14807	**03.08.91**	12.8	**03.06.11**	327	**14.04.06**		

QUELLSCHÜTTUNG _____ / LEITFÄHIGKEIT .....

(Tagesmittel)

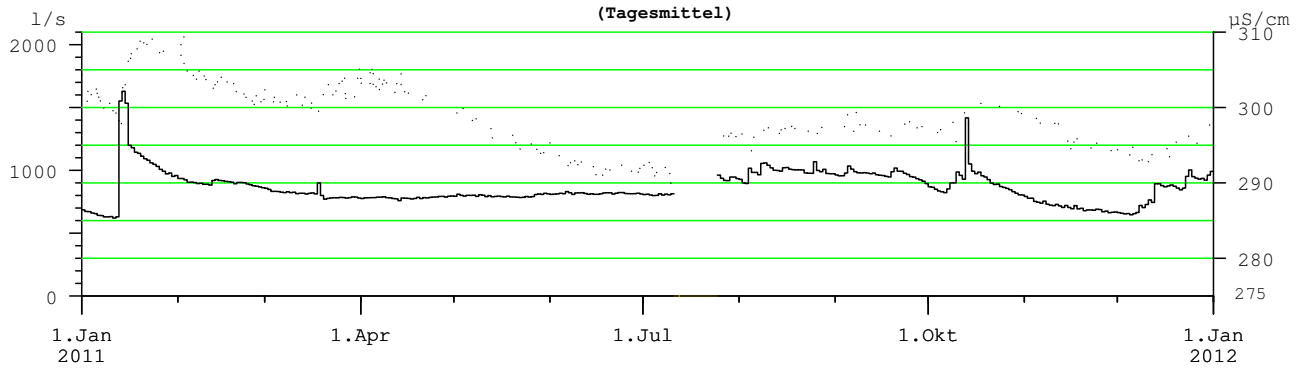

WASSERTEMPERATUR

(Tagesmittel)

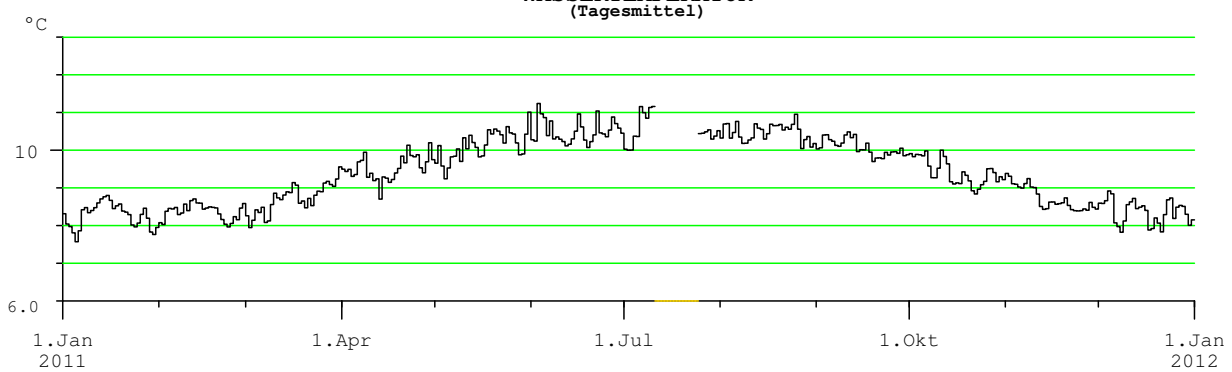

Anmerkungen

derzeit keine Trübungsmessung
gerätetechnisch bedingte Datenausfälle; Temperaturwerte durch Witterung beeinflusst
Überschreitungsdauer der Quellschüttung unter Annahme statistisch gleichverteilter Daten auch in den Lücken auswertbar

Hauptwerte der Quellschüttung, Wassertemperatur, Leitfähigkeit und Trübung

Nr.: 38 **ÖDENSEE-KALTWASSERTRICHTER** Mst.Nr.: **395905**

Gewässer: **Ödenseetraun** Kat.Gemeinde: **Pichl** Seehöhe: **770.00** m.ü.A.

Art: **verdeckte Karstquelle** Gebirgsgruppe: **Koppengebirge** Beobachtungsbeginn: **1998**

Quellschüttung: Tagesmittel in l/s

Mon / Tag	I	II	III	IV	V	VI	VII	VIII	IX	X	XI	XII
1.	25	24	24	39	33	27	27	26	27	25	27	23
2.	25	24	24	42	34	27	31	25	27	25	27	22
3.	25	24	24	40	42	26	29	25	27	25	26	22
4.	24	25	24	41	34	30	27	38	26	25	26	21
5.	23	24	24	38	31	27	26	34	26	24	26	21
6.	23	24	24	31	31	26	26	27	26	23	26	21
7.	24	24	24	40	33	26	26	26	25	31	26	21
8.	24	24	24	53	33	26	26	35	26	32	25	22
9.	24	25	23	47	31	31	26	50	38	32	25	22
10.	24	24	23	39	32	27	25	45	29	48	25	21
11.	23	24	24	35	32	26	25	36	27	75	25	21
12.	24	34	24	42	32	34	25	31	27	56	25	21
13.	46	29	25	39	33	29	24	30	26	48	25	22
14.	69	26	27	32	31	31	25	29	26	40	25	21
15.	45	26	28	30	39	27	25	35	26	33	24	22
16.	33	25	30	28	35	26	24	37	26	30	24	22
17.	30	26	32	29	34	27	24	31	25	29	24	22
18.	28	26	38	31	34	29	24	29	24	28	24	22
19.	27	26	32	34	31	48	24	29	36	28	24	22
20.	27	25	28	36	30	36	27	29	39	29	24	22
21.	26	25	27	37	28	29	51	29	37	29	24	22
22.	26	25	26	39	34	26	42	28	33	28	24	22
23.	25	25	27	38	44	32	34	27	28	28	24	25
24.	25	24	28	37	32	41	54	27	28	28	24	25
25.	25	25	30	37	30	35	45	27	27	28	24	25
26.	25	24	32	34	28	44	34	27	27	29	23	25
27.	25	24	34	32	31	38	29	31	27	31	23	24
28.	25	24	35	32	47	30	27	32	27	29	23	24
29.	24		31	33	40	27	28	28	26	29	23	24
30.	24		30	32	36	27	29	28	26	28	23	23
31.	24		31		30		31	27		28		24

Überschreitungsdauer der Quellschüttung

Berichtsjahr(J) **Reihe(R): 1998-2011, Fehljahre: 1**

Tage	(J)	(R)	Tage	(J)	(R)	Tage	(J)	(R)	Tage	(J)	(R)
0	85	105	**36**	38	43	**182**	27	27	**329**	24	22
1	69	72	**55**	35	39	**205**	26	26	**347**	22	21
2	56	68	**73**	33	36	**228**	26	25	**356**	22	20
3	54	63	**91**	32	34	**251**	25	25	**360**	21	19
6	50	58	**114**	30	31	**274**	25	24	**362**	21	19
9	48	55	**137**	29	29	**292**	24	23	**364**	21	18
18	42	49	**160**	28	28	**310**	24	23	**365**	21	18

Mon	I	II	III	IV	V	VI	VII	VIII	IX	X	XI	XII
Quellschüttung in l/s												
Tag	**06.**	**26.**	**10.**	**17.**	**22.**	**16.**	**17.**	**03.**	**18.**	**06.**	**29.**	**04.**
Min	23	23	23	27	26	25	23	24	22	22	22	21
Mit	28	25	28	37	34	31	30	31	28	32	25	22
Max	74	42	42	55	64	54	59	62	43	85	28	27
Tag	**14.**	**12.**	**18.**	**08.**	**22.**	**19.**	**24.**	**08.**	**09.**	**11.**	**01.**	**23.**
Wassertemperatur in °C												
Tag	**05.**	**24.**	**08.**	**11.**	**06.**	**05.**	**03.**	**01.**	**22.**	**16.**	**25.**	**21.**
Min	4.4	4.6	4.8	4.9	4.8	5.2	5.2	5.4	5.5	5.2	5.2	4.9
Mit	5.1	5.3	5.5	5.2	5.3	5.5	5.7	5.7	6.1	5.8	5.6	5.4
Max	5.6	5.8	6.0	5.7	5.9	5.9	6.4	6.2	6.6	6.8	6.1	5.8
Tag	**13.**	**17.**	**14.**	**11.**	**24.**	**27.**	**18.**	**25.**	**17.**	**06.**	**07.**	**24.**
Leitfähigkeit in µS/cm												
Tag	**14.**	**12.**	**31.**	**09.**	**15.**	**10.**	**23.**	**03.**	**22.**	**12.**	**01.**	**25.**
Min	134	202	181	138	140	168	189	194	195	139	225	235
Mit	228	237	223	157	159	185	210	221	230	216	233	253
Max	255	252	250	182	191	223	244	269	257	267	244	268
Tag	**26.**	**17.**	**23.**	**01.**	**29.**	**27.**	**09.**	**24.**	**09.**	**20.**	**30.**	**22.**
Trübung												
Tag												
Min												
Mit												
Max												
Tag												

Mittelwerte und Extremwerte

	Schüttung Wert	Schüttung Datum	Temperatur Wert	Temperatur Datum	Leitfähigkeit Wert	Leitfähigkeit Datum	Trübung Wert	Trübung Datum
Berichtsjahr								
Min	21	**04.12.11**	4.4	**05.01.11**	134	**14.01.11**		
Mit	29		5.5		213			
Max	85	**11.10.11**	6.8	**06.10.11**	269	**24.08.11**		
Reihe 1998-2011								
Min	18	**27.02.01**	3.9	**02.02.05**	118	**13.05.00**		
Mit	30		5.4		208			
Max	105	**12.08.02**	7.0	**06.09.07**	289	**22.03.09**		

QUELLSCHÜTTUNG _____ / LEITFÄHIGKEIT .....
(Tagesmittel)

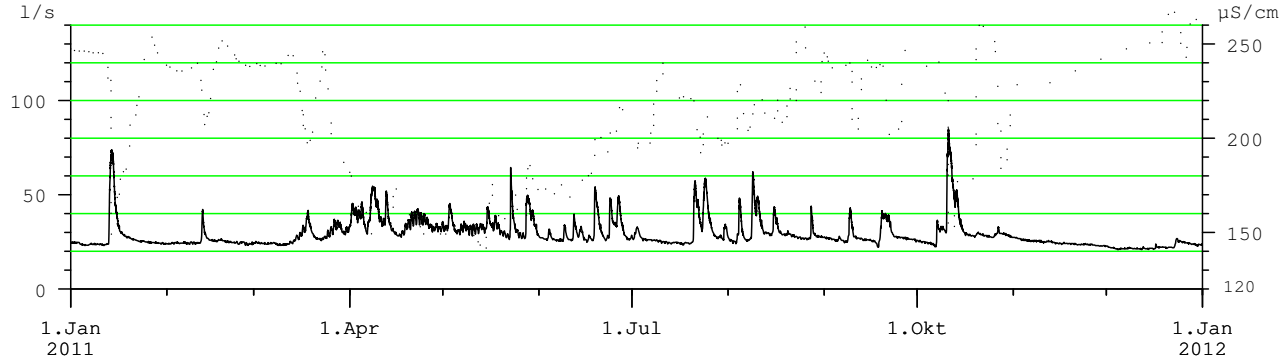

WASSERTEMPERATUR
(Tagesmittel)

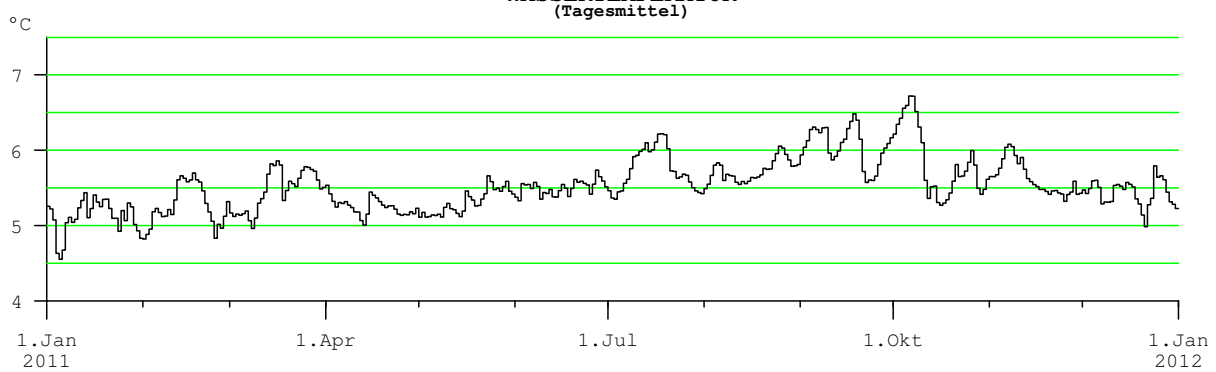

Anmerkungen

derzeit keine Trübungsmessung
Temperaturwerte durch Witterung beeinflusst

Hauptwerte der Quellschüttung, Wassertemperatur, Leitfähigkeit und Trübung

Nr.: 39 **RIEDLBACHQUELLE** Mst.Nr.: **395996**

Gewässer: **Riedlbach** Kat.Gemeinde: **Mitterndorf** Seehöhe: **820.00** m.ü.A.

Art: **Karstquelle** Gebirgsgruppe: **Hirzberg - Hochmühleck** Beobachtungsbeginn: **2008**

Quellschüttung: Tagesmittel in l/s

Mon / Tag	I	II	III	IV	V	VI	VII	VIII	IX	X	XI	XII
1.	0	82	0	600	407	378	326	324	172	109	136	0
2.	0	74	0	807	430	340	320	292	153	91	121	0
3.	0	64	0	844	622	315	320	272	137	83	110	0
4.	0	53	0	869	509	401	304	438	126	74	99	0
5.	0	43	0	815	419	363	288	461	119	64	87	0
6.	0	41	0	620	390	319	272	362	116	56	81	0
7.	0	49	0	751	378	295	257	314	102	210	73	0
8.	0	64	0	957	366	293	239	471	96	260	65	0
9.	0	61	0	893	344	343	220	851	376	236	58	0
10.	0	56	0	775	328	314	208	693	264	594	50	0
11.	0	53	0	643	318	289	191	583	186	1226	42	0
12.	0	267	0	697	305	390	171	431	144	1040	33	0
13.	554	181	7	700	301	376	154	389	124	880	24	0
14.	1186	126	66	521	286	375	140	369	107	722	14	0
15.	919	108	145	426	349	369	130	401	93	501	5	0
16.	551	99	313	396	392	336	122	502	84	406	0.1	0
17.	410	94	390	383	410	378	112	405	76	364	0	0
18.	356	88	472	399	399	380	121	356	71	329	0	0
19.	300	72	335	457	354	779	134	323	391	301	0	0
20.	259	56	228	526	320	594	144	332	482	282	0	0
21.	230	43	168	596	302	442	463	314	595	265	0	0
22.	205	30	140	648	315	382	485	291	511	244	0	0
23.	176	13	144	627	480	417	390	273	374	224	0	0
24.	151	1	195	593	380	657	780	253	308	206	0	0
25.	132	0	299	587	335	531	768	230	271	191	0	0
26.	120	0	391	530	307	713	491	206	234	246	0	0
27.	112	0	455	458	305	676	393	229	196	291	0	0
28.	108	0	502	434	637	473	347	303	164	261	0	0
29.	103		462	426	716	387	337	262	139	222	0	0
30.	97		416	415	616	354	347	229	121	186	0	0
31.	90		424		441		367	198		158		0

Überschreitungsdauer der Quellschüttung

Berichtsjahr(J) **Reihe(R): 2008-2011**

Tage	(J)	(R)	Tage	(J)	(R)	Tage	(J)	(R)	Tage	(J)	(R)
0	1266	1383	**36**	594	754	**182**	236	246	**329**	0	0
1	1186	1190	**55**	473	596	**205**	176	192	**347**	0	0
2	1040	1117	**73**	419	491	**228**	124	132	**356**	0	0
3	957	1066	**91**	390	407	**251**	91	100	**360**	0	0
6	880	1035	**114**	362	354	**274**	56	56	**362**	0	0
9	844	982	**137**	320	314	**292**	0	1	**364**	0	0
18	716	893	**160**	291	277	**310**	0	0	**365**	0	0

Quellschüttung in l/s

Mon	I	II	III	IV	V	VI	VII	VIII	IX	X	XI	XII
Tag	**01.**	**24.**	**01.**	**17.**	**15.**	**12.**	**18.**	**27.**	**18.**	**07.**	**16.**	**01.**
Min	0	0	0	374	278	280	110	182	67	51	0	0
Mit	195	65	179	613	402	422	301	366	211	333	33	0
Max	1224	428	524	968	768	854	958	964	678	1266	149	0
Tag	**14.**	**12.**	**28.**	**08.**	**29.**	**19.**	**24.**	**09.**	**21.**	**11.**	**01.**	**01.**

Wassertemperatur in °C

Mon	I	II	III	IV	V	VI	VII	VIII	IX	X	XI	XII
Tag	**15.**	**13.**	**28.**	**09.**	**04.**	**27.**	**25.**	**09.**	**22.**	**12.**	**01.**	**14.**
Min	5.4	5.5	5.5	5.3	5.4	5.5	5.5	5.5	5.6	5.5	5.6	5.5
Mit	5.6	5.6	5.6	5.4	5.5	5.6	5.6	5.6	5.7	5.6	5.7	
Max	5.7	5.7	5.7	5.6	5.6	5.6	5.7	5.7	5.7	5.8	5.7	5.7
Tag	**13.**	**12.**	**14.**	**01.**	**28.**	**19.**	**21.**	**04.**	**09.**	**10.**	**26.**	**05.**

Leitfähigkeit in µS/cm

Mon	I	II	III	IV	V	VI	VII	VIII	IX	X	XI	XII
Tag	**15.**	**12.**		**24.**	**04.**	**01.**	**26.**	**06.**	**23.**	**11.**	**01.**	**25.**
Min	182	224		182	187	206	233	239	230	189	243	250
Mit	232				208	231	246	251	249	235	254	
Max	258	247		203	232	245	257	259	259	262	260	262
Tag	**07.**	**08.**		**21.**	**28.**	**23.**	**21.**	**27.**	**09.**	**10.**	**28.**	**07.**

Trübung

Mon	I	II	III	IV	V	VI	VII	VIII	IX	X	XI	XII
Tag												
Min												
Mit												
Max												
Tag												

Mittelwerte und Extremwerte

	Schüttung		Temperatur		Leitfähigkeit		Trübung	
	Wert	**Datum**	Wert	**Datum**	Wert	**Datum**	Wert	**Datum**
Berichtsjahr								
Min	0	**01.01.11**	5.3	**09.04.11**	182	**15.01.11**		
Mit	261		5.6		238			
Max	1266	**11.10.11**	5.8	**10.10.11**	262	**10.10.11**		
Reihe 2008-2011								
Min	0	**12.02.08**	5.2	**16.05.09**	165	**28.05.08**		
Mit	291		5.5		239			
Max	1383	**05.07.10**	5.8	**10.10.11**	274	**21.11.08**		

QUELLSCHÜTTUNG _____ / LEITFÄHIGKEIT .....

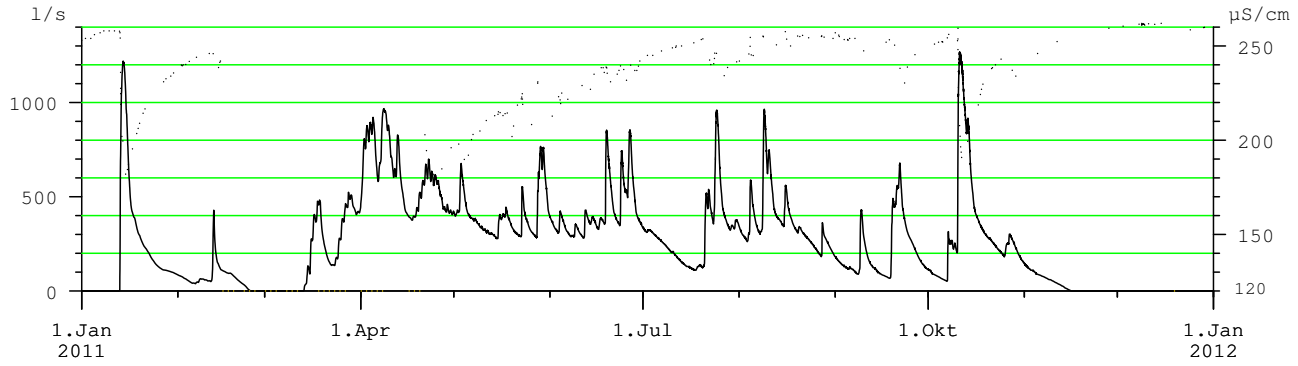

WASSERTEMPERATUR

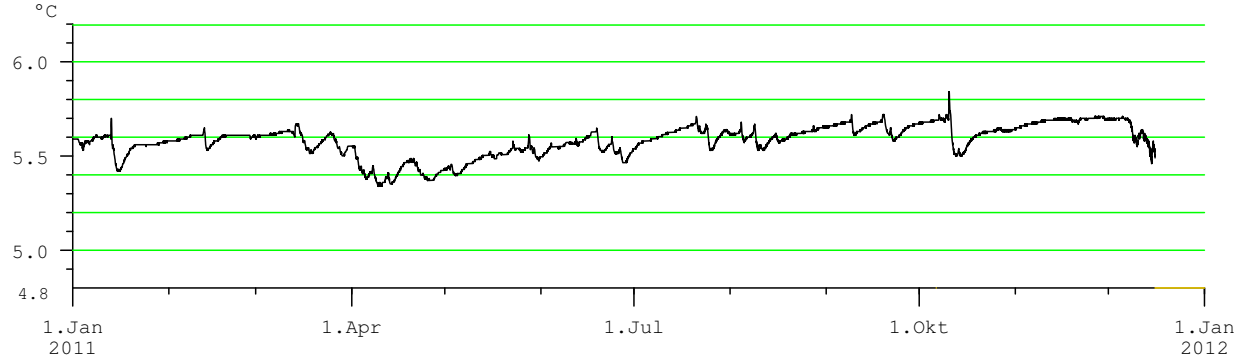

Anmerkungen

Messstelle kann trocken fallen
derzeit keine Trübungsmessung
gerätetechnisch bedingte Datenausfälle

Hauptwerte der Quellschüttung, Wassertemperatur, Leitfähigkeit und Trübung

Nr.: 40 **HIRSCHBRUNN-SEEAUSTRITT** Mst.Nr.: **395053**

Gewässer: **Traun** Kat.Gemeinde: **Hallstatt** Seehöhe: **508.18** m.ü.A.

Art: **Karstquelle** Gebirgsgruppe: **Hirlatz** Beobachtungsbeginn: **2004**

Quellschüttung: Tagesmittel in l/s

Tag	I	II	III	IV	V	VI	VII	VIII	IX	X	XI	XII
1.	40	0	0	759	533	340	431	328	27	23	90	0.8
2.	35	0	0	820	630	278	549	194	25	22	88	0.8
3.	26	0	0	800	837	281	513	155	25	21	87	0.7
4.	12	0	0	812	505	401	307	752	25	20	88	0.5
5.	3	0	0	632	356	265	338	627	308	20	83	0.4
6.	0	0	0	473	465	192	506	467	395	19	71	0.3
7.	0	0	0	1001	566	148	262	292	147	432	74	0.6
8.	0	0	0	1211	567	263	162	744	221	374	97	1
9.	0	0	0	994	541	875	104	1127	828	359	100	0.6
10.	0	0	0	718	552	483	63	921	442	1030	96	0.4
11.	0	0	0	635	582	346	44	587	222	2524	93	0.3
12.	0	11	0	818	621	860	29	319	139	2017	74	0.2
13.	488	4	0.3	647	766	601	26	345	76	1545	51	0.4
14.	1641	2	0.6	397	564	819	116	260	43	1163	41	0.3
15.	1409	2	17	267	796	538	326	750	45	581	46	0.5
16.	640	1	232	209	530	372	216	653	27	375	52	0.7
17.	290	0.9	370	264	662	659	95	381	25	291	37	2
18.	201	0.7	376	470	772	770	177	246	85	217	18	1
19.	163	0.2	219	583	631	1096	180	182	591	200	6	0.9
20.	104	0	76	640	539	720	463	395	628	217	3	0.7
21.	42	0	10	713	434	575	1173	190	881	212	2	0.7
22.	6	0	17	771	384	380	861	109	610	191	2	0.7
23.	3	0	93	735	411	874	666	66	362	174	2	1
24.	2	0	233	693	351	980	1164	38	218	153	2	2
25.	2	0	342	701	322	650	955	28	129	177	2	3
26.	1	0	369	642	263	709	490	26	64	488	2	3
27.	1	0	399	576	508	601	288	203	30	449	1	2
28.	0.5	0	494	591	929	333	186	419	26	254	1	2
29.	0.2		440	595	915	222	486	176	24	169	1	2
30.	0		467	609	788	509	610	84	23	121	1	2
31.	0		496		520		571	39		100		2

Überschreitungsdauer der Quellschüttung

Berichtsjahr(J) **Reihe(R): 2008-2011, Fehljahre: 1**

Tage	(J)	(R)	Tage	(J)	(R)	Tage	(J)	(R)	Tage	(J)	(R)
0	2661	3217	**36**	766	936	**182**	180	257	**329**	0	3
1	2017	2524	**55**	640	829	**205**	95	195	**347**	0	0.4
2	1641	1586	**73**	583	730	**228**	43	147	**356**	0	0
3	1545	1534	**91**	509	607	**251**	23	87	**360**	0	0
6	1173	1209	**114**	419	496	**274**	2	29	**362**	0	0
9	1127	1136	**137**	340	395	**292**	1	18	**364**	0	0
18	915	1038	**160**	246	333	**310**	0.6	14	**365**	0	0

Quellschüttung in l/s

Mon	I	II	III	IV	V	VI	VII	VIII	IX	X	XI	XII
Tag	**05.**	**01.**	**01.**	**17.**	**26.**	**07.**	**14.**	**27.**	**30.**	**07.**	**30.**	**14.**
Min	0	0	0	182	197	129	26	25	23	19	0.8	0.2
Mit	165	1	150	659	576	538	399	358	223	450	43.8	1.1
Max	1862	33	621	1344	1179	1710	1409	1574	1078	2661	108.3	3.0
Tag	**14.**	**12.**	**31.**	**07.**	**27.**	**23.**	**21.**	**09.**	**21.**	**11.**	**08.**	**08.**

Wassertemperatur in °C

Mon	I	II	III	IV	V	VI	VII	VIII	IX	X	XI	XII
Tag	**04.**	**03.**	**08.**	**07.**	**18.**	**01.**	**01.**	**01.**	**05.**	**07.**	**01.**	**01.**
Min	5.3	5.5	5.4	5.3	5.1	5.2	5.3	5.3	5.3	5.4	5.6	5.6
Mit	5.9	6.1	5.9	5.4	5.3	5.4	5.4	5.5	5.5	5.6	5.9	6.3
Max	6.7	6.7	7.0	5.6	5.6	5.6	5.7	5.7	5.7	6.0	6.0	7.2
Tag	**12.**	**18.**	**14.**	**06.**	**16.**	**28.**	**10.**	**16.**	**19.**	**21.**	**13.**	**17.**

Leitfähigkeit in µS/cm

Mon	I	II	III	IV	V	VI	VII	VIII	IX	X	XI	XII
Tag	**14.**	**13.**	**31.**	**09.**	**13.**	**09.**	**21.**	**09.**	**05.**	**11.**	**01.**	**01.**
Min	146	207	167	139	139	152	170	178	173	142	175	201
Mit	197	227	212	151	148	167	179	187	187	175	188	237
Max	282	249	255	167	157	179	185	194	196	194	201	299
Tag	**13.**	**28.**	**03.**	**01.**	**29.**	**30.**	**28.**	**27.**	**19.**	**07.**	**28.**	**07.**

Trübung in FNU

Mon	I	II	III	IV	V	VI	VII	VIII	IX	X	XI	XII
Tag											**09.**	**02.**
Min											1.0	1.0
Mit												1.2
Max											1.4	3.0
Tag											**21.**	**07.**

Mittelwerte und Extremwerte

	Schüttung		Temperatur		Leitfähigkeit		Trübung	
	Wert	Datum	Wert	Datum	Wert	Datum	Wert	Datum
Berichtsjahr								
Min	0	**05.01.11**	5.1	**18.05.11**	139	**09.04.11**	1.0	**09.11.11**
Mit	299		5.7		188			
Max	2661	**11.10.11**	7.2	**17.12.11**	299	**07.12.11**	3.0	**07.12.11**
Reihe 2008-2011								
Min	0	**05.01.11**	5.0	**01.06.08**	105	**28.05.09**	0.5	**16.09.10**
Mit			5.6		173			
Max	3217	**05.07.10**	7.2	**17.12.11**	299	**07.12.11**	243	**17.07.10**

QUELLSCHÜTTUNG _____ / LEITFÄHIGKEIT .....
(Tagesmittel)

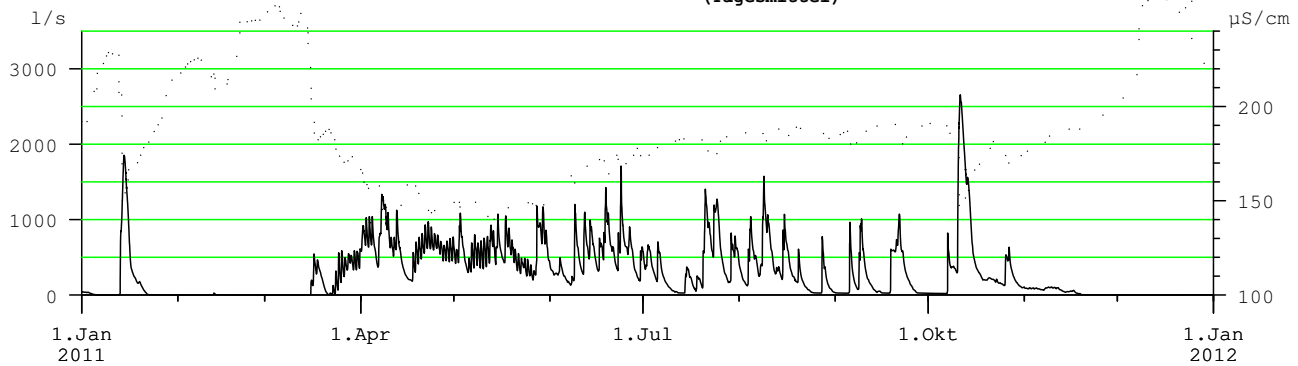

WASSERTEMPERATUR _____ / TRÜBUNG .....
(Tagesmittel)

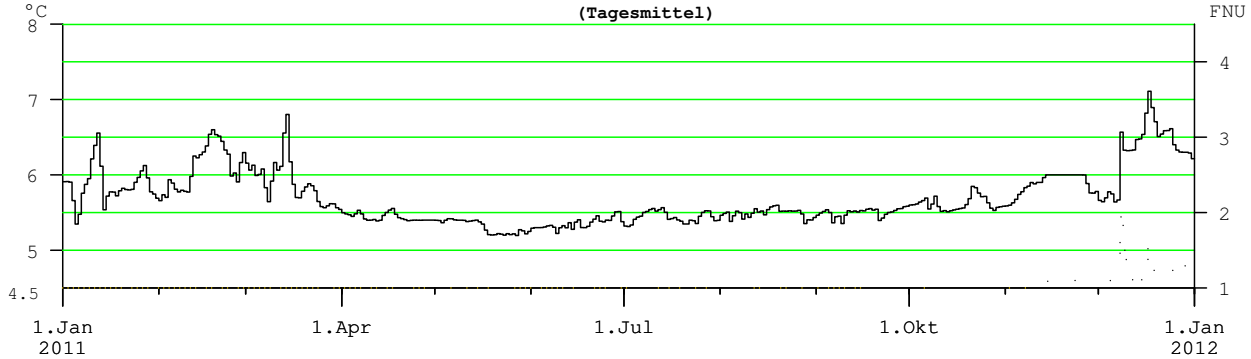

Anmerkungen

gerätetechnisch bedingte Datenausfälle

Hauptwerte der Quellschüttung, Wassertemperatur, Leitfähigkeit und Trübung

Nr.: 41 **WALDBACHURSPRUNG** Mst.Nr.: **395038**

Gewässer: **Waldbach** Kat.Gemeinde: **Hallstatt** Seehöhe: **873.86** m.ü.A.

Art: **Karstquelle** Gebirgsgruppe: **Hirlatz** Beobachtungsbeginn: **1996**

Quellschüttung: Tagesmittel in l/s (*: m³/s)

Tag	I	II	III	IV	V	VI	VII	VIII	IX	X	XI	XII
1.	184	141	57	2105	2837	6570	6389	4446	2863	1193	726	147
2.	178	134	55	3511	2881	6431	4724	3643	2787	1201	678	142
3.	169	129	52	3798	5157	6768	4069	4099	3150	1052	628	135
4.	168	121	48	4042	2328	9894	4445	10.3*	3490	1018	582	134
5.	160	118	52	2241	1023	8763	4865	10.0*	5130	968	614	134
6.	162	120	59	788	1459	7381	7271	6517	4491	940	804	131
7.	161	135	55	4696	3431	6681	5376	5162	2677	2644	937	122
8.	171	146	51	8220	4336	10.1*	5312	8193	3204	2116	806	115
9.	230	141	51	5459	4044	14.4*	5349	13.0*	11.8*	1411	654	109
10.	245	136	47	3483	4532	7394	5198	8354	8296	7262	563	109
11.	231	133	43	2660	5234	4586	5432	4169	3788	14.4*	507	108
12.	226	1847	49	4428	6108	8180	4870	3591	3421	11.2*	461	98
13.	224	266	86	2530	9774	6080	5334	5685	2718	6692	417	98
14.		210	138	708	7346	10.1*	6333	4509	3085	3557	396	98
15.		182	173	533	8956	6200	5169	10.3*	3019	2037	384	98
16.	749	166	217	465	3949	6238	4560	9974	2451	1396	368	99
17.	687	151	290	458	3776	11.9*	4471	4946	2252	1335	363	107
18.	526	144	404	602	5053	10.6*	4776	4574	3495	1279	351	98
19.	409	131	206	1194	5339	13.5*	4225	4618	5824	1181	341	98
20.	273	117	140	2203	5294	5937	6986	7890	4493	1138	300	98
21.	236	109	122	3070	4989	8216	13.5*	4762	6848	1062	267	97
22.	217	101	115	3710	5500	6930	12.3*	4373	5158	978	240	87
23.	207	99	128	3721	8029	11.1*	8598	4621	2929	932	210	104
24.	196	92	181	3936	7491	13.5*	12.9*	4120	2045	879	192	137
25.	183	87	264	4636	8038	7040	7151	4072	1466	865	184	117
26.	175	79	370	3640	8125	9131	4086	4200	1365	1273	169	109
27.	165	70	453	2718	11.4*	9788	3724	5038	1302	1508	165	109
28.	158	63	554	2119	13.7*	6066	3540	4908	1210	1082	161	109
29.	151		438	2188	7509	5262	6247	3153	1144	908	160	109
30.	150		412	2307	7034	7730	7394	2863	1117	838	148	109
31.	142		479		6728		7733	2700		768		109

Überschreitungsdauer der Quellschüttung

Berichtsjahr(J) **Reihe(R): 1996-2011, Fehljahre: 1**

Tage	(J)	(R)	Tage	(J)	(R)	Tage	(J)	(R)	Tage	(J)	(R)
0	16084	18973	**36**	8038	8007	**182**	1396	2105	**329**	109	88
1	14392	15674	**55**	6768	6505	**205**	937	1310	**347**	87	58
2	14356	14513	**73**	5500	5620	**228**	526	715	**356**	55	43
3	13733	13863	**91**	5038	4941	**251**	266	395	**360**	51	32
6	13474	12147	**114**	4428	4125	**274**	175	241	**362**	48	25
9	12344	11105	**137**	3591	3468	**292**	148	168	**364**	43	20
18	10147	9774	**160**	2700	2797	**310**	131	122	**365**	38	10

Quellschüttung in l/s (*: m³/s)

Mon	I	II	III	IV	V	VI	VII	VIII	IX	X	XI	XII
Tag	**30.**	**28.**	**11.**	**17.**	**05.**	**11.**	**27.**	**31.**	**30.**	**31.**	**29.**	**21.**
Min	142	57	38	423	980	4061	3134	2279	1004	738	147	86
Mit	233	192	187	2872	5853	8414	6207	5773	3567	2421	426	112
Max	749	5892	716	8822	15.2*	16.1*	14.3*	14.3*	13.4*	16.1*	979	147
Tag	**16.**	**12.**	**28.**	**08.**	**27.**	**09.**	**21.**	**08.**	**09.**	**10.**	**07.**	**02.**

Wassertemperatur in °C

Mon	I	II	III	IV	V	VI	VII	VIII	IX	X	XI	XII
Tag	**13.**	**12.**	**02.**	**08.**	**25.**	**06.**	**14.**	**20.**	**10.**	**12.**	**07.**	**17.**
Min	4.1	4.2	4.2	4.1	3.8	3.8	3.7	3.8	3.9	4.0	4.2	4.2
Mit	4.3	4.3	4.3	4.2	4.0	3.8	3.8	3.9	4.1	4.3	4.4	4.3
Max	4.6	4.4	4.4	4.4	4.2	4.1	4.1	4.1	4.4	4.6	4.4	4.3
Tag	**13.**	**12.**	**18.**	**01.**	**01.**	**19.**	**21.**	**09.**	**30.**	**10.**	**18.**	**01.**

Leitfähigkeit in µS/cm

Mon	I	II	III	IV	V	VI	VII	VIII	IX	X	XI	XII
Tag					**27.**	**08.**	**13.**	**26.**	**05.**	**11.**	**07.**	**01.**
Min					123	112	96	94	108	130	149	160
Mit					139	125	122	120	125	146	156	164
Max					153	136	144	144	146	158	160	170
Tag					**06.**	**18.**	**25.**	**10.**	**30.**	**10.**	**26.**	**25.**

Trübung

Mon	I	II	III	IV	V	VI	VII	VIII	IX	X	XI	XII
Tag												
Min												
Mit												
Max												
Tag												

Mittelwerte und Extremwerte

	Schüttung		Temperatur		Leitfähigkeit		Trübung	
	Wert	**Datum**	Wert	**Datum**	Wert	**Datum**	Wert	**Datum**
Berichtsjahr								
Min	38	**11.03.11**	3.7	**14.07.11**	94	**26.08.11**		
Mit	3063		4.1					
Max	16084	**09.06.11**	4.6	**10.10.11**	170	**25.12.11**		
Reihe 1996-2011								
Min	9	**13.03.96**	3.5	**12.06.96**	84	**23.08.00**		
Mit	3093		4.2					
Max	18973	**09.08.08**	4.9	**12.08.02**	209	**02.04.09**		

QUELLSCHÜTTUNG _____ / LEITFÄHIGKEIT .....

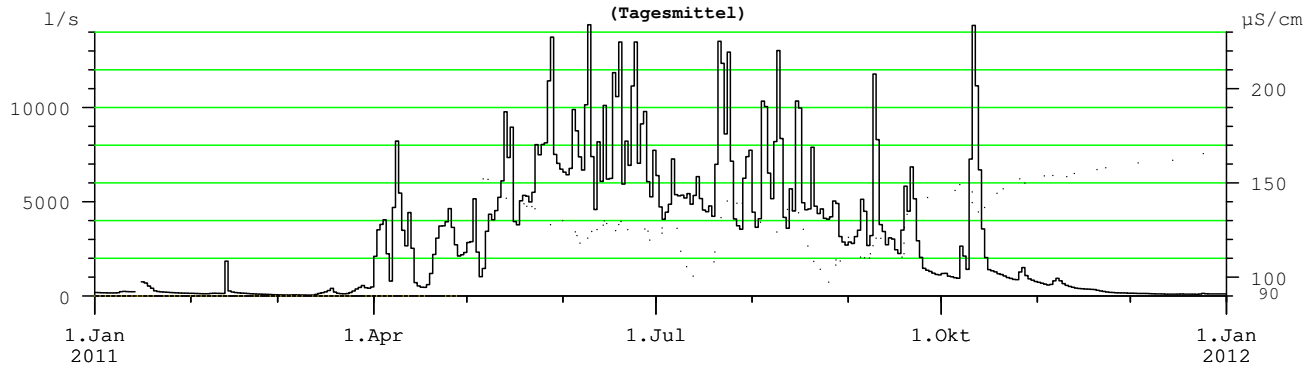

WASSERTEMPERATUR
(Tagesmittel)

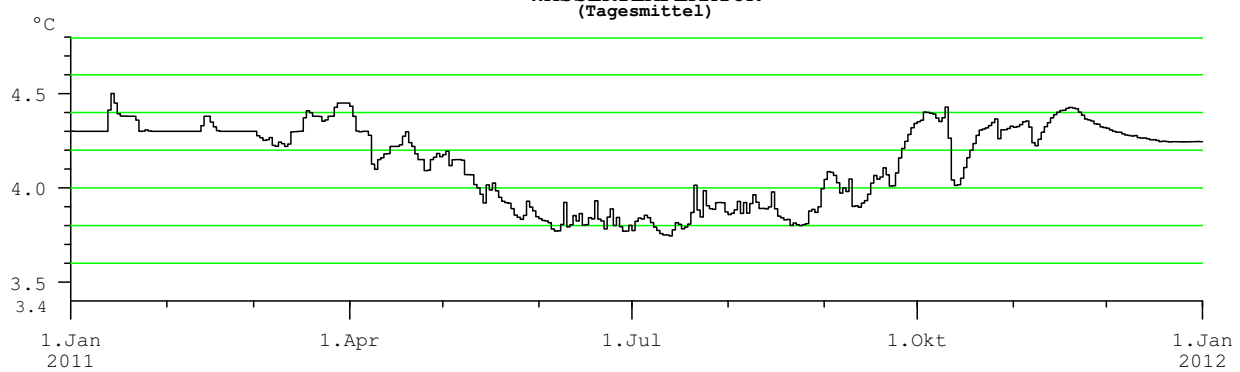

Anmerkungen

Messstelle wurde von 13. bis 16.1. überflutet
Trübungsmessungen gerätetechnisch bedingt nicht auswertbar
gerätetechnisch bedingte Datenausfälle

Hauptwerte der Quellschüttung, Wassertemperatur, Leitfähigkeit und Trübung

Nr.: 42 **LANGWIES/MIESBACH** Mst.Nr.: **395145**

Gewässer: **Miesbach** Kat.Gemeinde: **Langwies** Seehöhe: **476.99** m.ü.A.

Art: **Karstquelle** Gebirgsgruppe: **Höllengebirge** Beobachtungsbeginn: **1997**

Quellschüttung: Tagesmittel in l/s (*: m³/s)

Mon	I	II	III	IV	V	VI	VII	VIII	IX	X	XI	XII
Tag												
1.	92	106	61	3848	268	185	912	295	85	57	62	45
2.	90	101	49	2840	250	146	820	191	79	51	68	44
3.	86	96	42	1786	300	136	687	148	75	49	77	44
4.	84	96	36	2437	199	159	479	3238	71	45	84	45
5.	82	122	36	1420	138	135	328	1137	180	42	88	48
6.	80	202	36	827	151	114	379	1441	221	44	86	48
7.	120	321	26	1950	215	104	244	345	74	666	81	101
8.	311	328	22	1977	230	97	176	1457	94	1339	70	97
9.	360	261	22	1275	211	202	139	2720	1191	549	67	70
10.	278	223	28	779	224	157	119	1132	508	4600	66	76
11.	188	223	30	554	228	106	112	470	168	10.3*	64	76
12.	210	1345	58	740	242	293	104	195	145	2716	62	76
13.	9526	366	100	736	339	240	99	165	116	6816	60	100
14.	18.6*	303	136	469	216	342	108	165	100	1862	56	110
15.	8100	248	405	383	1104	181	108	641	100	781	53	142
16.	1549	210	513	310	600	121	97	553	94	504	52	122
17.	1096	186	406	336	435	121	90	306	87	377	50	155
18.	737	188	897	435	354	179	81	199	83	272	50	98
19.	587	144	447	501	314	1058	75	155	344	226	47	87
20.	439	116	184	566	196	579	1494	129	1563	195	47	82
21.	307	104	142	631	138	311	11.8*	113	717	181	45	81
22.	234	96	141	659	153	205	8178	104	272	165	46	80
23.	199	88	213	611	156	1055	1643	98	144	148	46	203
24.	173	84	450	541	128	1328	2021	92	114	137	46	373
25.	154	82	772	498	111	654	1151	87	92	127	45	203
26.	140	76	800	368	103	1257	577	84	85	121	45	137
27.	127	71	761	270	543	625	366	132	79	112	46	146
28.	118	65	813	266	3128	398	233	253	77	99	47	154
29.	115		627	323	1047	268	177	123	73	84	45	146
30.	112		524	306	448	1036	165	103	66	73	45	131
31.	109		654		266		482	92		66		119

Überschreitungsdauer der Quellschüttung

Berichtsjahr(J) **Reihe(R): 1997-2011, Fehljahre: 1**

Tage	(J)	(R)	Tage	(J)	(R)	Tage	(J)	(R)	Tage	(J)	(R)
0	22582	22582	**36**	1104	1932	**182**	165	325	**329**	52	88
1	11812	10347	**55**	717	1395	**205**	138	262	**347**	45	67
2	10319	8100	**73**	549	1088	**228**	116	217	**356**	42	50
3	9526	7030	**91**	435	863	**251**	101	180	**360**	30	45
6	6816	5242	**114**	311	656	**274**	88	148	**362**	26	39
9	3238	4272	**137**	242	517	**292**	81	127	**364**	22	26
18	1862	2993	**160**	199	409	**310**	71	105	**365**	20	13

Quellschüttung in l/s (*: m³/s)

Mon	I	II	III	IV	V	VI	VII	VIII	IX	X	XI	XII
Tag	**07.**	**28.**	**08.**	**27.**	**26.**	**08.**	**19.**	**27.**	**08.**	**05.**	**21.**	**01.**
Min	62	58	20	232	96	92	70	79	56	40	42	42
Mit	1434	209	304	955	401	392	1079	528	237	1059	58	111
Max	22.6*	2636	1200	6420	4252	4352	15.0*	7796	2650	12.9*	91	439
Tag	**14.**	**12.**	**25.**	**01.**	**28.**	**23.**	**21.**	**04.**	**09.**	**11.**	**05.**	**24.**

Wassertemperatur in °C

Mon	I	II	III	IV	V	VI	VII	VIII	IX	X	XI	XII
Tag	**15.**	**01.**	**02.**	**08.**	**01.**	**01.**	**22.**	**09.**	**10.**	**11.**	**14.**	**06.**
Min	5.9	6.1	6.2	5.6	5.9	6.0	5.9	6.1	6.2	5.9	6.1	6.1
Mit	6.3	6.4	6.4	5.9	6.1	6.2	6.3	6.4	6.4	6.3	6.3	6.5
Max	7.0	6.8	6.6	6.2	6.4	6.5	6.7	6.8	6.7	6.8	6.5	6.7
Tag	**13.**	**12.**	**09.**	**01.**	**26.**	**07.**	**17.**	**25.**	**03.**	**08.**	**07.**	**16.**

Leitfähigkeit in µS/cm

Mon	I	II	III	IV	V	VI	VII	VIII	IX	X	XI	XII
Tag	**14.**	**12.**	**27.**	**05.**	**29.**	**20.**	**21.**	**05.**	**21.**	**11.**	**01.**	**16.**
Min	178	246	246	198	161	187	162	161	188	157	587	369
Mit	441	491	457	277		359	401	381	464	459	638	521
Max	631	630	667	389	515	560	660	632	663	694	648	639
Tag	**07.**	**27.**	**11.**	**18.**	**26.**	**09.**	**20.**	**27.**	**19.**	**06.**	**18.**	**04.**

Trübung

Mon	I	II	III	IV	V	VI	VII	VIII	IX	X	XI	XII
Tag												
Min												
Mit												
Max												
Tag												

Mittelwerte und Extremwerte

	Schüttung		Temperatur		Leitfähigkeit		Trübung	
	Wert	**Datum**	Wert	**Datum**	Wert	**Datum**	Wert	**Datum**
Berichtsjahr								
Min	20	**08.03.11**	5.6	**08.04.11**	157	**11.10.11**		
Mit	569		6.3		441			
Max	22582	**14.01.11**	7.0	**13.01.11**	694	**06.10.11**		
Reihe 1997-2011								
Min	13	**19.09.02**	5.4	**14.06.06**	157	**11.10.11**		
Mit	768		6.3		416			
Max	22582	**14.01.11**	7.4	**28.02.07**	742	**11.01.09**		

QUELLSCHÜTTUNG _____ / LEITFÄHIGKEIT .....
(Tagesmittel)

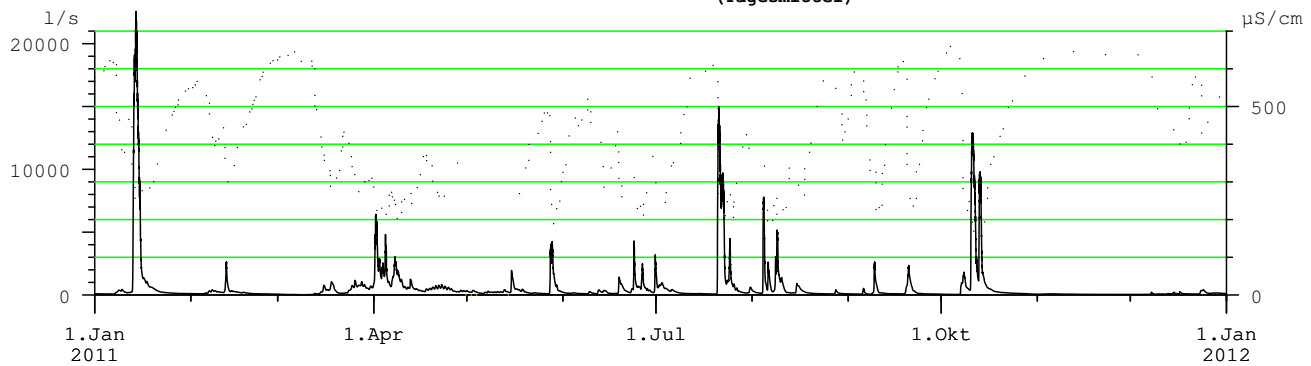

WASSERTEMPERATUR
(Tagesmittel)

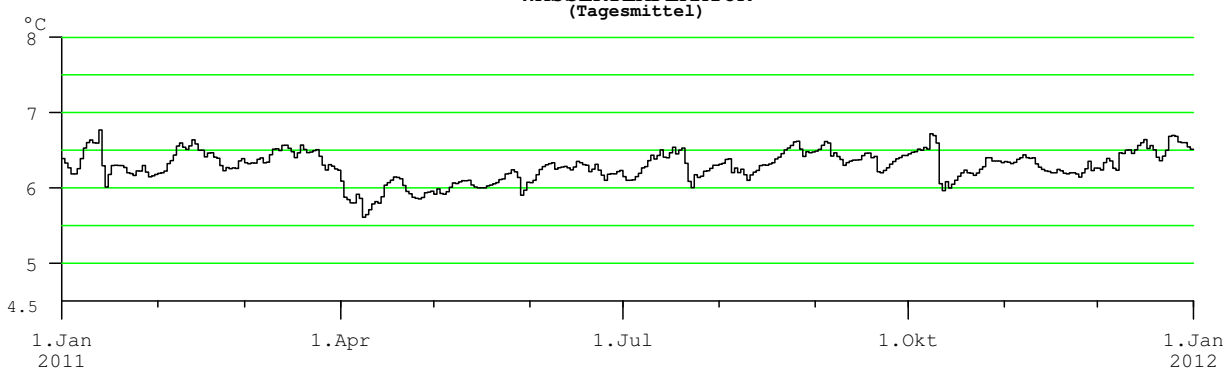

Anmerkungen

derzeit keine Trübungsmessung
gerätetechnisch bedingte Datenausfälle

Hauptwerte der Quellschüttung, Wassertemperatur, Leitfähigkeit und Trübung

Nr.: 43 **KLINGELMÜHLQUELLE** Mst.Nr.: **395087**

Gewässer: **Sipbach** Kat.Gemeinde: **Sattledt** Seehöhe: **385.15** m.ü.A.

Art: **Porengrundwasserquelle** Gebirgsgruppe: **Alpenvorland zwischen Tra** Beobachtungsbeginn: **2004**

Quellschüttung: Tagesmittel in l/s

Tag	I	II	III	IV	V	VI	VII	VIII	IX	X	XI	XII
1.	82	84		68	86	71	73	63	70	72	85	
2.	81	83		74	91	70	78	63	70	74	82	
3.	80	82		79	87	75	78	64	75	77	84	
4.	81	82		70	88	81	75	63	78	74	77	
5.	82	82		66	81	81	75	64	73	73	73	
6.	84	82		67	85	78	79	69	75	78	69	
7.	81	83		73	85	79	76	65	77	77	67	
8.	81	84		71	82	75	66	63	77	81	65	
9.	81			71	79	68	67	61	76	78	65	
10.	80			79	78	72	67	60	76	80	72	
11.	83			73	80	69	63	65	78	81	66	
12.	81			75	81	68	72	67	73	75	62	
13.	83			73	75	71	74	66	72	71	65	
14.	83			77	82	68	61	66	70	70	68	
15.	83		78	74	75	70	63	62	71	76	69	
16.	82		83	73	77	73	73	61	73	79	65	
17.	83		79	74	80	78	73	62	75	78	64	
18.	83		65	75	81	77	68	63	75	83	69	
19.	84		61	78	79	74	76	61	73	82	74	
20.	84		60	77	76	74	67	59	74	75	74	
21.	82		59	83	75	74	68	61	78	71	76	
22.	83		59	98	76	77	67	61	78	73	73	
23.	85		61	97	72	72	66	63	78	75	66	
24.	86		66	91	76	71	65	65	75	82		
25.	89		77	90	73	69	67	66	74	93		
26.	89		80	90	81	71	64	73	74	84		
27.	85		75	86	73	75	64	65	71	84		
28.	83		75	83	76	77	64	67	71	78		
29.	85		74	84	77	79	64	72	72	76		
30.	85		72	86	81	71	65	70	74	82		
31.	84		69		80		64	73		82		

Überschreitungsdauer der Quellschüttung

Berichtsjahr(J) **Reihe(R): 2004-2011, Fehljahre: 3**

Tage	(J)	(R)	Tage	(J)	(R)	Tage	(J)	(R)	Tage	(J)	(R)
0	123	123	**36**	84	82	**182**	75	68	**329**	64	53
1	98	93	**55**	83	78	**205**	74	65	**347**	62	50
2	97	92	**73**	82	76	**228**	73	63	**356**	61	48
3	93	91	**91**	81	74	**251**	71	61	**360**	60	46
6	91	89	**114**	79	73	**274**	69	60	**362**	59	45
9	89	88	**137**	77	72	**292**	67	58	**364**	59	41
18	86	85	**160**	76	70	**310**	66	55	**365**	54	40

Quellschüttung in l/s

Mon	I	II	III	IV	V	VI	VII	VIII	IX	X	XI	XII
Tag	**10.**	**03.**	**21.**	**04.**	**25.**	**12.**	**10.**	**20.**	**01.**	**14.**	**08.**	
Min	78	78	54	61	64	63	56	56	66	64	57	
Mit	83			79	80	74	69	65	74	78		
Max	92	86	92	123	119	90	90	82	84	109	92	
Tag	**25.**	**01.**	**16.**	**10.**	**04.**	**06.**	**06.**	**26.**	**04.**	**25.**	**01.**	

Wassertemperatur in °C

Mon	I	II	III	IV	V	VI	VII	VIII	IX	X	XI	XII
Tag	**06.**	**24.**	**22.**	**17.**	**05.**	**13.**	**01.**	**11.**	**19.**	**22.**	**23.**	**20.**
Min	9.4	9.4	9.4	9.4	9.5	9.6	9.6	9.6	9.6	9.5	9.4	9.5
Mit	9.5	9.5	9.5	9.6	9.6	9.6	9.6	9.6	9.6	9.6	9.5	9.5
Max	9.5	9.5	9.7	9.8	9.8	9.8	9.8	9.7	9.7	9.6	9.6	9.5
Tag	**14.**	**06.**	**31.**	**07.**	**30.**	**29.**	**12.**	**03.**	**12.**	**12.**	**06.**	**09.**

Leitfähigkeit in µS/cm

Mon	I	II	III	IV	V	VI	VII	VIII	IX	X	XI	XII
Tag	**19.**	**07.**	**11.**	**01.**	**01.**	**14.**	**02.**	**01.**	**01.**	**10.**	**01.**	**01.**
Min	706	705	704	704	706	707	706	706	707	706	706	709
Mit	708	707	707	706	708	709	708	708	708	708	709	711
Max	709	709	709	709	712	712	710	709	710	710	712	712
Tag	**01.**	**04.**	**01.**	**26.**	**30.**	**04.**	**07.**	**01.**	**07.**	**01.**	**27.**	**01.**

Trübung

Mon	I	II	III	IV	V	VI	VII	VIII	IX	X	XI	XII
Tag												
Min												
Mit												
Max												
Tag												

Mittelwerte und Extremwerte

	Schüttung		Temperatur		Leitfähigkeit		Trübung	
	Wert	**Datum**	Wert	**Datum**	Wert	**Datum**	Wert	**Datum**
Berichtsjahr								
Min	54	**21.03.11**	9.4	**22.03.11**	704	**11.03.11**		
Mit	75		9.5		708			
Max	123	**10.04.11**	9.8	**12.07.11**	712	**30.05.11**		
Reihe 2004-2011								
Min	39	**06.07.04**	9.2	**01.03.05**	669	**18.07.04**		
Mit	68		9.4		686			
Max	123	**10.04.11**	9.8	**12.07.11**	712	**30.05.11**		

QUELLSCHÜTTUNG _____ / LEITFÄHIGKEIT .....

(Tagesmittel)

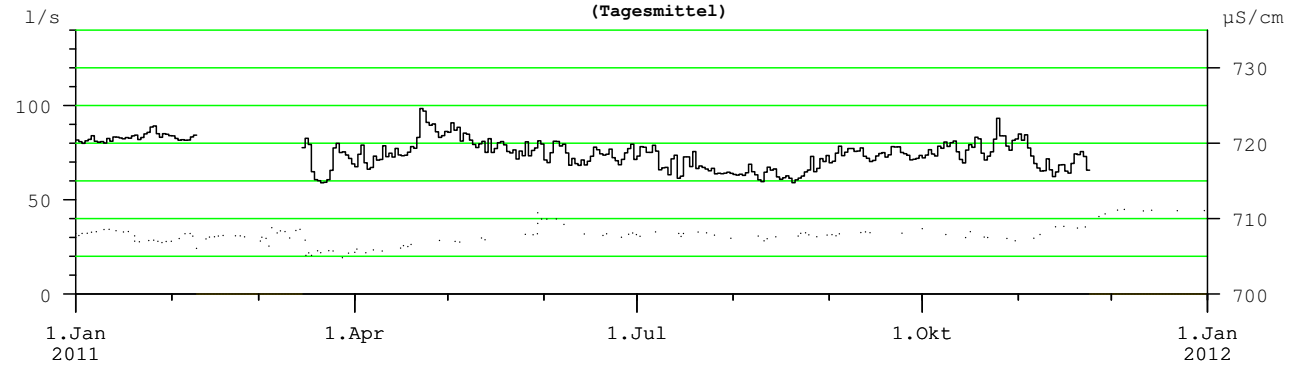

WASSERTEMPERATUR

(Tagesmittel)

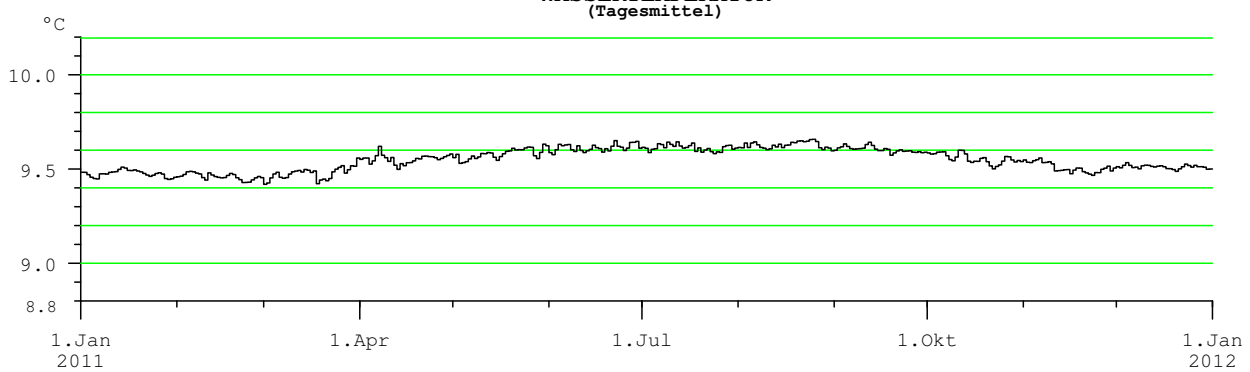

Anmerkungen

derzeit keine Trübungsmessung; Temperaturwerte durch Witterung beeinflusst
gerätetechnisch bedingte Datenausfälle
Überschreitungsdauer der Quellschüttung unter Annahme statistisch gleichverteilter Daten auch in den Lücken auswertbar

Hauptwerte der Quellschüttung, Wassertemperatur, Leitfähigkeit und Trübung

Nr.: 44 **MARBACHQUELLE** Mst.Nr.: **395244**

Gewässer: **Marbach** Kat.Gemeinde: **Flachau** Seehöhe: **1055.00** m.ü.A.

Art: **Karstquelle** Gebirgsgruppe: **Mosermandl** Beobachtungsbeginn: **1997**

Quellschüttung: Tagesmittel in l/s

Tag	I	II	III	IV	V	VI	VII	VIII	IX	X	XI	XII
1.	163	168	147	267	355	669	669	432	267	324	314	187
2.	163	164	147	312	346	647	631	402	260	311	306	186
3.	163	163	146	387	350	594	575	419	252	298	296	185
4.	162	161	146	449	333	524	520	453	247	288	287	184
5.	146	159	145	413	323	441	479	409	291	279	278	184
6.	155	159	146	396	314	418	432	386	275	272	271	184
7.	151	158	146	553	314	432	405	388	253	293	266	184
8.	144	158	146	682	315	423	391	553	255	278	262	183
9.	143	158	145	644	310	521	372	814	256	275	258	184
10.	149	158	144	653	308	418	358	719	250	511	254	183
11.	149	157	145	611	313	523	350	688	247	706	245	181
12.	148	159	147	598	320	658	333	677	245	648	242	180
13.	166	160	150	526	337	660	321	636	245	720	237	179
14.	200	161	152	438	321	852	318	570	244	731	233	178
15.	200	161	155	395	389	844	313	526	240	683	229	176
16.	210	161	166	366	360	885	303	456	237	641	226	175
17.	212	159	185	337	395	798	296	411	234	588	222	174
18.	211	159	194	316	519	748	303	390	246	532	218	174
19.	217	159	194	309	461	781	300	372	293	469	214	172
20.	215	157	197	313	445	695	356	354	307	448	211	171
21.	209	157	197	330	452	648	382	338	533	408	208	167
22.	203	157	197	361	454	647	379	325	526	384	204	167
23.	194	155	196	373	448	822	447	313	472	365	202	166
24.	192	153	196	380	421	984	886	305	467	352	200	165
25.	195	153	201	384	407	1027	765	296	452	344	198	164
26.	193	150	207	381	401	1033	793	286	425	347	196	164
27.	187	148	210	373	486	931	775	314	401	341	193	162
28.	182	147	225	370	671	843	695	284	378	340	191	162
29.	176		232	365	739	761	618	276	358	336	190	161
30.	175		240	361	733	715	550	276	341	330	188	161
31.	172		251		681		485	270		321		160

Überschreitungsdauer der Quellschüttung

Berichtsjahr(J) **Reihe(R): 1997-2011, Fehljahre: 3**

Tage	(J)	(R)	Tage	(J)	(R)	Tage	(J)	(R)	Tage	(J)	(R)
0	1157	2482	**36**	658	951	**182**	298	337	**329**	158	141
1	1027	1693	**55**	550	801	**205**	266	289	**347**	148	118
2	984	1582	**73**	461	691	**228**	234	250	**356**	146	81
3	931	1524	**91**	421	603	**251**	200	218	**360**	145	6
6	852	1343	**114**	384	521	**274**	185	191	**362**	144	0.2
9	822	1263	**137**	350	442	**292**	174	174	**364**	143	0
18	739	1112	**160**	318	382	**310**	163	159	**365**	141	0

Quellschüttung in l/s

Mon	I	II	III	IV	V	VI	VII	VIII	IX	X	XI	XII
Tag	**04.**	**27.**	**08.**	**01.**	**07.**	**06.**	**17.**	**31.**	**18.**	**06.**	**30.**	**29.**
Min	143	144	141	257	291	393	284	263	228	265	185	158
Mit	179	158	177	421	420	698	477	430	317	425	235	174
Max	226	173	268	753	845	1157	960	1042	691	860	325	190
Tag	**19.**	**01.**	**31.**	**07.**	**29.**	**23.**	**24.**	**09.**	**21.**	**10.**	**01.**	**01.**

Wassertemperatur in °C

Mon	I	II	III	IV	V	VI	VII	VIII	IX	X	XI	XII
Tag	**30.**	**23.**	**27.**	**01.**	**01.**	**16.**	**27.**	**12.**	**25.**	**15.**	**30.**	**30.**
Min	5.2	5.1	5.0	5.0	5.1	5.2	5.4	5.5	5.6	5.6	5.5	5.3
Mit	5.3	5.1	5.1	5.1	5.2	5.3	5.5	5.6	5.7	5.7	5.6	5.4
Max	5.3	5.2	5.1	5.1	5.3	5.4	5.6	5.7	5.7	5.8	5.7	5.5
Tag	**01.**	**01.**	**02.**	**30.**	**28.**	**24.**	**31.**	**21.**	**21.**	**03.**	**01.**	**01.**

Leitfähigkeit in µS/cm

Mon	I	II	III	IV	V	VI	VII	VIII	IX	X	XI	XII
Tag	**15.**	**02.**	**01.**	**11.**	**28.**	**26.**	**01.**	**10.**	**23.**	**12.**	**07.**	**01.**
Min	239	242	244	235	223	216	228	232	234	230	235	237
Mit	243	244	245	241	232	225	233	236	237	236	237	239
Max	245	246	247	246	238	230	236	239	239	239	239	242
Tag	**18.**	**27.**	**21.**	**01.**	**01.**	**23.**	**24.**	**24.**	**02.**	**11.**	**21.**	**29.**

Trübung

Mon	I	II	III	IV	V	VI	VII	VIII	IX	X	XI	XII
Tag												
Min												
Mit												
Max												
Tag												

Mittelwerte und Extremwerte

	Schüttung		Temperatur		Leitfähigkeit		Trübung	
	Wert	**Datum**	Wert	**Datum**	Wert	**Datum**	Wert	**Datum**
Berichtsjahr								
Min	141	**08.03.11**	5.0	**27.03.11**	216	**26.06.11**		
Mit	343		5.4		237			
Max	1157	**23.06.11**	5.8	**03.10.11**	247	**21.03.11**		
Reihe 1997-2011								
Min	0	**13.12.03**	4.7	**01.04.02**	179	**28.06.06**		
Mit	434		5.3		230			
Max	2482	**31.05.05**	5.8	**17.08.00**	250	**20.04.99**		

QUELLSCHÜTTUNG _____ / LEITFÄHIGKEIT .....

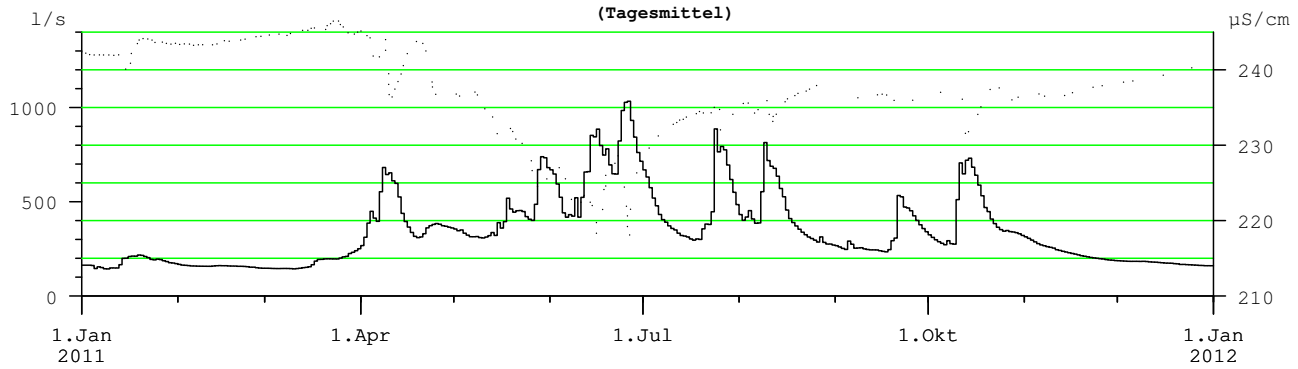

WASSERTEMPERATUR

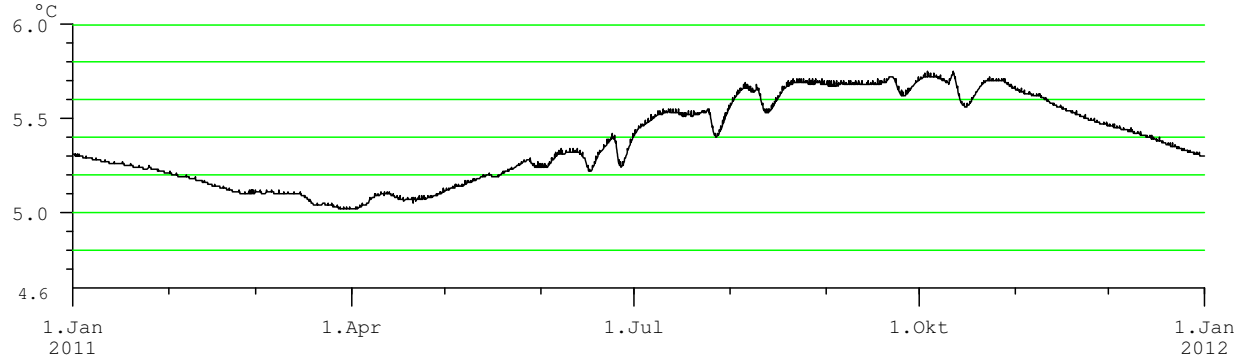

Anmerkungen

an der Quelle werden ständig 125 l/s entnommen, die in der Schüttungsmessung nicht enthalten sind
derzeit keine Trübungsmessung

Hauptwerte der Quellschüttung, Wassertemperatur, Leitfähigkeit und Trübung

Nr.: 45 **PREUNEGGER SIEBENQUELLEN** Mst.Nr.: **395897**

Gewässer: **Preuneggbach** Kat.Gemeinde: **Preunegg** Seehöhe: **1100.00** m.ü.A.

Art: **Porengrundwasserquelle** Gebirgsgruppe: **Kalkspitzen** Beobachtungsbeginn: **1997**

Quellschüttung: Tagesmittel in l/s

Tag	I	II	III	IV	V	VI	VII	VIII	IX	X	XI	XII
1.	44	50	42	49	70	68	75	70	69	61	63	50
2.	44	49	43	52	70	66	77	69	69	60	63	50
3.	42	48	42	56	70	68	76	69	68	59	62	49
4.	46	48	42	56	67	71	72	69	68	59	61	49
5.	48	48	44	57	65	72	72	69	67	58	60	49
6.	49	46	43	57	65	71	71	69	67	58	59	49
7.	44	48	41	60	66	70	70	69	67	60	59	49
8.	44	48	44	63	66	68	69	69	66	61	59	49
9.	45	47	44	64	65	66	68	74	65	60	59	48
10.	44	47	44	64	65	66	67	76	65	63	58	48
11.	47	48	42	64	68	64	66	77	64	74	58	47
12.	43	47	44	67	70	63	68	77	63	72	58	48
13.	46	48	44	69	69	64	68	77	63	73	58	47
14.	56	48	42	69	72	63	65	76	62	74	57	47
15.	56	48	44	68	72	64	66	76	62	74	56	47
16.	56	48	47	64	68	65	67	76	61	73	56	47
17.	58	46	48	62	68	66	66	76	61	72	56	47
18.	58	44	47	64	68	68	65	76	61	71	55	47
19.	59	43	47	65	68	68	66	75	63	71	55	47
20.	59	44	47	64	66	68	65	74	63	70	54	47
21.	56	43	46	64	66	67	67	74	64	70	53	46
22.	56	43	46	66	66	69	67	73	66	69	53	46
23.	59	42	45	67	65	70	67	72	65	68	53	46
24.	57	44	47	66	66	72	71	72	65	68	52	46
25.	58	43	50	67	65	72	74	71	66	66	52	46
26.	57	46	51	69	68	73	73	71	64	65	51	45
27.	54	46	51	70	68	75	73	71	64	65	51	45
28.	51	42	53	70	70	77	73	72	63	65	51	45
29.	53		51	71	69	77	72	71	63	64	51	45
30.	53		49	71	70	76	72	69	62	64	50	45
31.	50		48		72		71	69		63		45

Überschreitungsdauer der Quellschüttung

Berichtsjahr(J) **Reihe(R): 1998-2011**

Tage	(J)	(R)	Tage	(J)	(R)	Tage	(J)	(R)	Tage	(J)	(R)
0	80	1283	36	72	93	182	63	60	329	45	39
1	77	133	55	71	84	205	60	57	347	44	33
2	77	129	73	69	78	228	57	54	356	42	31
3	77	128	91	69	74	251	53	51	360	42	30
6	76	122	114	67	70	274	49	48	362	42	28
9	76	117	137	66	66	292	48	45	364	41	26
18	74	106	160	65	63	310	47	42	365	40	24

Quellschüttung in l/s

Mon	I	II	III	IV	V	VI	VII	VIII	IX	X	XI	XII
Tag	03.	28.	01.	01.	06.	14.	17.	02.	16.	05.	30.	28.
Min	41	41	40	48	63	62	63	66	59	57	49	44
Mit	51	46	46	64	68	69	70	72	65	66	56	47
Max	62	53	54	72	74	80	79	80	71	76	64	51
Tag	23.	01.	28.	30.	03.	29.	02.	11.	03.	15.	01.	01.

Wassertemperatur in °C

Mon	I	II	III	IV	V	VI	VII	VIII	IX	X	XI	XII
Tag	13.	25.	17.	12.	01.	01.	01.	01.	19.	30.	30.	30.
Min	5.2	5.3	5.1	5.2	5.3	5.6	5.9	6.2	6.5	6.3	6.1	5.6
Mit	5.6	5.4	5.3	5.3	5.5	5.8	6.1	6.4	6.6	6.5	6.2	5.9
Max	5.7	5.5	5.4	5.5	5.8	6.4	6.4	7.2	7.4	6.7	6.4	6.1
Tag	01.	01.	09.	30.	27.	23.	08.	03.	01.	07.	06.	01.

Leitfähigkeit in µS/cm

Mon	I	II	III	IV	V	VI	VII	VIII	IX	X	XI	XII
Tag	13.	01.	01.	30.	27.	08.	08.	03.	01.	26.	01.	01.
Min	183	188	193	181	170	173	175	172	175	183	183	188
Mit	189	191	196	188	180	180	180	182	187	186	186	191
Max	194	194	198	195	182	181	183	185	190	191	189	196
Tag	15.	28.	19.	01.	01.	15.	22.	31.	19.	11.	30.	30.

Trübung

Mon	I	II	III	IV	V	VI	VII	VIII	IX	X	XI	XII
Tag												
Min												
Mit												
Max												
Tag												

Mittelwerte und Extremwerte

	Schüttung		Temperatur		Leitfähigkeit		Trübung	
	Wert	Datum	Wert	Datum	Wert	Datum	Wert	Datum
Berichtsjahr								
Min	40	01.03.11	5.1	17.03.11	170	27.05.11		
Mit	60		5.9		186			
Max	80	29.06.11	7.4	01.09.11	198	19.03.11		
Reihe 1998-2011								
Min	24	27.02.98	3.9	19.01.07	56	04.06.00		
Mit	63		5.9		187			
Max	1283	04.06.00	13.1	04.06.00	225	05.04.09		

QUELLSCHÜTTUNG _____ / LEITFÄHIGKEIT .....

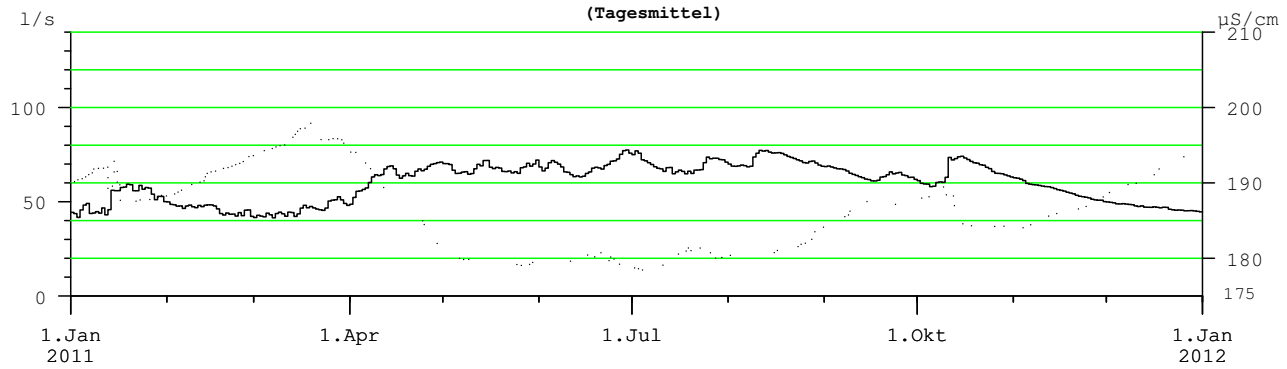

WASSERTEMPERATUR
(Tagesmittel)

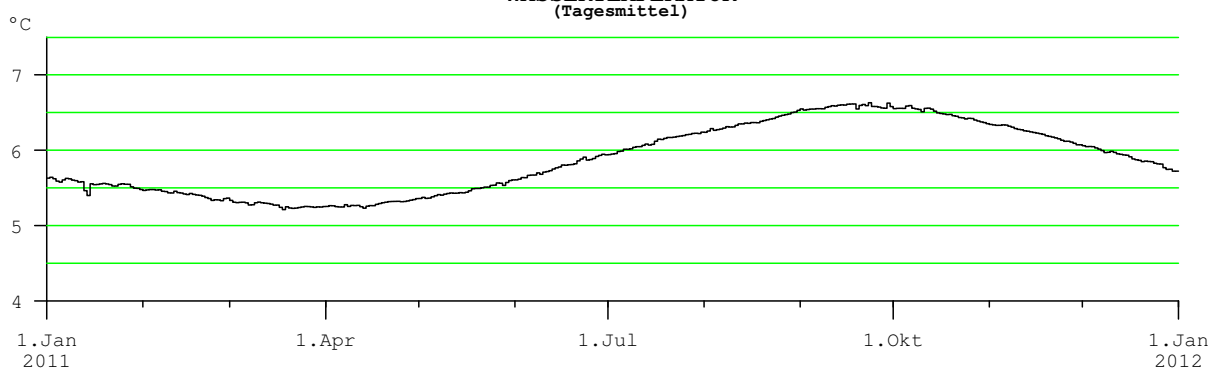

Anmerkungen

derzeit keine Trübungsmessung
Temperaturwerte durch Witterung beeinflusst

Hauptwerte der Quellschüttung, Wassertemperatur, Leitfähigkeit und Trübung

Nr.: 46 **SAGTÜMPEL** Mst.Nr.: **395863**

Gewässer: **Grimmingbach** Kat.Gemeinde: **Tauplitz** Seehöhe: **970.00** m.ü.A.

Art: **Karstquelle** Gebirgsgruppe: **Lawinenstein - Krahstein** Beobachtungsbeginn: **1998**

Quellschüttung: Tagesmittel in l/s

Mon / Tag	I	II	III	IV	V	VI	VII	VIII	IX	X	XI	XII
1.	52	55	67	1564	349	85	59	150	41	33	34	15
2.	53	56	67	1426	467	70	501	90	38	31	31	15
3.	47	52	50	1246	712	62	261	72	36	30	30	16
4.	43	51	54	1133	269	96	247	1497	34	29	28	15
5.	41	74	99	635	234	71	171	444	33	27	27	17
6.	40	131	99	550	303	60	204	164	32	27	26	19
7.	38	194	71	1398	340	55	93	105	32	157	25	26
8.	54	183	68	1391	240	64	63	837	51	155	24	27
9.	88	153	79	1181	246	276	50	1150	1652	140	23	23
10.	86	138	76	698	243	117	43	1307	187	1581	22	22
11.	98	130	72	592	220	78	40	279	82	3520	21	19
12.	95	873	159	982	215	381	36	150	57	2304	20	23
13.	906	232	155	494	234	310	33	150	46	2296	19	28
14.	2413	135	204	235	142	636	34	126	41	446	19	37
15.	788	129	421	200	423	185	36	359	36	198	18	40
16.	336	118	484	206	426	114	34	302	33	147	18	33
17.	377	107	651	464	751	156	31	131	32	117	17	39
18.	287	121	500	756	312	284	38	86	31	88	17	32
19.	200	88	217	791	175	954	53	68	268	74	17	31
20.	133	72	143	786	123	255	310	58	785	66	16	30
21.	101	69	127	817	114	154	2130	51	1248	55	16	32
22.	83	60	177	868	139	95	862	47	304	60	16	33
23.	74	52	314	769	276	584	724	43	129	69	17	48
24.	70	47	471	680	128	646	2295	41	82	66	17	55
25.	64	45	636	593	88	307	829	39	62	57	17	34
26.	61	45	588	386	73	1133	211	37	51	102	17	31
27.	57	49	598	336	99	331	118	420	44	159	17	47
28.	52	46	728	414	556	138	80	225	40	72	17	67
29.	50		470	405	530	87	355	76	37	51	16	57
30.	50		475	424	187	71	604	53	34	42	16	43
31.	51		563		111		357	46		37		37

Überschreitungsdauer der Quellschüttung

Berichtsjahr(J) **Reihe(R): 1998-2011, Fehljahre: 2**

Tage	(J)	(R)	Tage	(J)	(R)	Tage	(J)	(R)	Tage	(J)	(R)
0	5090	5156	**36**	728	882	**182**	88	114	**329**	26	33
1	2413	2132	**55**	530	710	**205**	71	91	**347**	17	26
2	2304	1933	**73**	405	555	**228**	58	74	**356**	16	19
3	2296	1760	**91**	303	424	**251**	51	61	**360**	16	16
6	1652	1386	**114**	211	295	**274**	41	52	**362**	15	14
9	1497	1245	**137**	153	200	**292**	36	46	**364**	15	8
18	1133	1040	**160**	118	146	**310**	32	40	**365**	14	0

Quellschüttung in l/s

Mon	I	II	III	IV	V	VI	VII	VIII	IX	X	XI	XII
Tag	**07.**	**28.**	**04.**	**15.**	**27.**	**07.**	**17.**	**27.**	**18.**	**05.**	**22.**	**01.**
Min	37	41	41	173	60	53	30	34	30	27	15	14
Mit	222	125	286	747	282	262	352	278	186	395	21	32
Max	3121	1517	1095	2392	1449	1882	3772	3606	2694	5090	35	94
Tag	**14.**	**12.**	**25.**	**01.**	**03.**	**23.**	**21.**	**04.**	**09.**	**11.**	**01.**	**23.**

Wassertemperatur in °C

Mon	I	II	III	IV	V	VI	VII	VIII	IX	X	XI	XII
Tag	**14.**	**01.**	**31.**	**09.**	**01.**	**01.**	**02.**	**01.**	**21.**	**11.**	**01.**	**09.**
Min	5.6	5.8	5.5	5.1	5.2	5.6	5.7	5.8	5.7	5.7	5.8	5.9
Mit	5.8	5.9	5.8	5.3	5.4	5.7	5.8	5.9	5.9	5.9	5.9	6.0
Max	6.1	6.0	5.9	5.6	5.6	5.8	6.0	6.2	6.1	6.6	6.0	6.1
Tag	**13.**	**12.**	**14.**	**17.**	**28.**	**26.**	**21.**	**04.**	**20.**	**10.**	**28.**	**24.**

Leitfähigkeit in µS/cm

Mon	I	II	III	IV	V	VI	VII	VIII	IX	X	XI	XII
Tag	**14.**	**13.**	**18.**	**08.**	**03.**	**01.**	**21.**	**04.**	**10.**	**11.**	**01.**	**28.**
Min	170	218	220	169	193	242	253	252	247	159	253	263
Mit	237	245	239	200	217	262	275	280	264	243	263	268
Max	261	258	258	231	242	281	285	289	281	272	268	271
Tag	**02.**	**28.**	**01.**	**17.**	**31.**	**29.**	**02.**	**22.**	**01.**	**07.**	**30.**	**17.**

Trübung

Mon	I	II	III	IV	V	VI	VII	VIII	IX	X	XI	XII
Tag												
Min												
Mit												
Max												
Tag												

Mittelwerte und Extremwerte

	Schüttung		Temperatur		Leitfähigkeit		Trübung	
	Wert	**Datum**	Wert	**Datum**	Wert	**Datum**	Wert	**Datum**
Berichtsjahr								
Min	14	**01.12.11**	5.1	**09.04.11**	159	**11.10.11**		
Mit	266		5.8		249			
Max	5090	**11.10.11**	6.6	**10.10.11**	289	**22.08.11**		
Reihe 1998-2011								
Min	0	**26.08.03**	4.7	**29.04.09**	140	**12.05.00**		
Mit	295		5.7		245			
Max	5156	**07.08.06**	6.9	**12.09.01**	291	**24.08.10**		

QUELLSCHÜTTUNG _____ / LEITFÄHIGKEIT .....

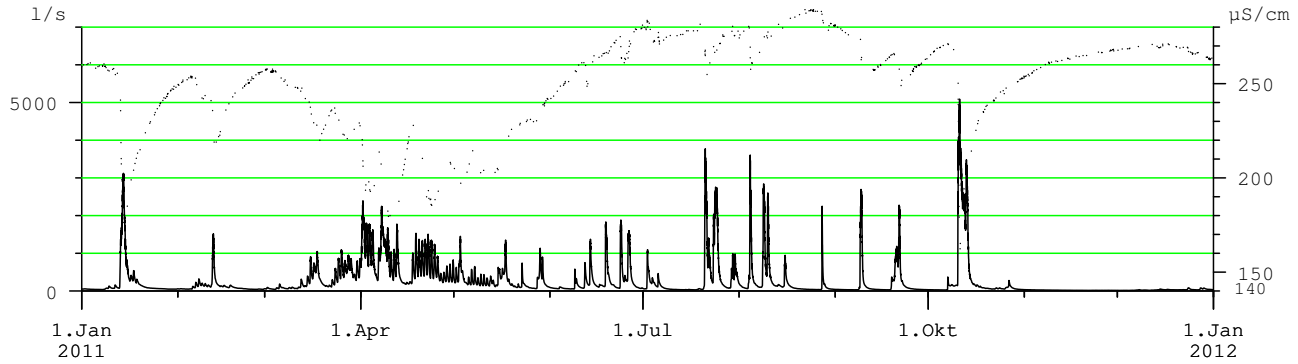

WASSERTEMPERATUR

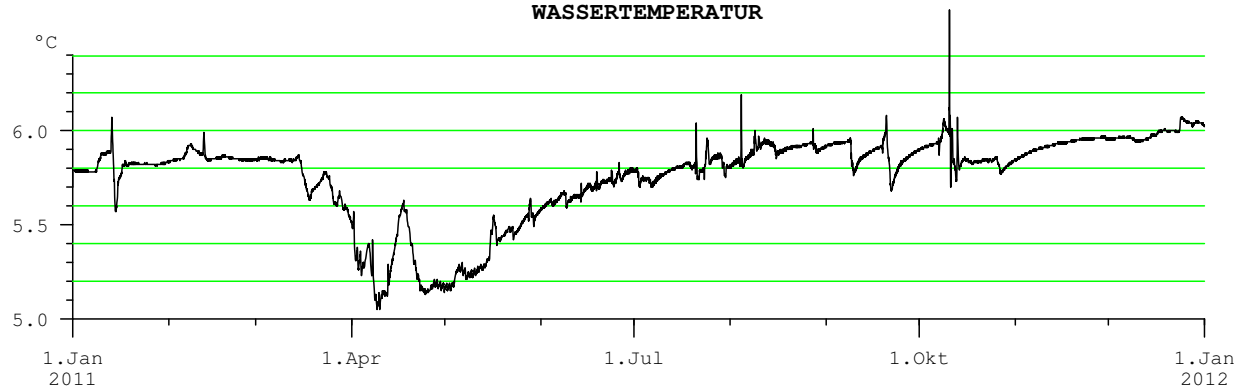

Anmerkungen

derzeit keine Trübungsmessung

Hauptwerte der Quellschüttung, Wassertemperatur, Leitfähigkeit und Trübung

Nr.: 47 **WASSERMANNSLOCH** Mst.Nr.: **395871**

Gewässer: **Erzbach** Kat.Gemeinde: **Münichtal** Seehöhe: **584.90** m.ü.A.

Art: **Karstquelle** Gebirgsgruppe: **Kalte Mauer** Beobachtungsbeginn: **1995**

Quellschüttung: Tagesmittel in l/s

Tag	I	II	III	IV	V	VI	VII	VIII	IX	X	XI	XII
1.	151	146	129	763	212	272	176	268	129	137	140	95
2.	149	150	123	1001	215	228	163	233	125	131	133	95
3.	144	143	118	949	243	215	160	202	122	128	129	95
4.	139	142	116	1004	230	221	213	771	119	125	128	95
5.	137	141	131	966	192	222	436	380	117	121	125	95
6.	135	158	154	497	169	202	561	272	116	121	121	95
7.	132	175	129	872	173	183	266	241	115	156	120	94
8.	133	195	120	1695	172	175	223	436	114	202	117	94
9.	141	191	127	1194	150	225	183	615	439	207	116	94
10.	153	195	138	672	157	237	161	350	330	746	114	94
11.	150	176	129	459	168	192	150	288	217	5820	112	94
12.	164	234	167	459	177	1345	140	258	161	3159	110	95
13.	190	253	199	368	182	430	133	225	138	2777	108	95
14.	1763	208	159	236	186	282	128	197	130	1425	110	97
15.	1081	180	194	220	314	260	172	183	138	642	109	100
16.	525	170	329	210	383	228	211	242	129	346	107	99
17.	419	162	638	208	376	196	166	224	124	285	106	103
18.	343	157	520	280	296	176	153	190	121	265	105	102
19.	292	160	239	445	256	558	174	168	1440	239	104	101
20.	263	145	186	502	227	301	158	157	1838	220	103	99
21.	232	139	141	515	195	249	1128	147	1868	205	103	99
22.	202	135	133	550	185	211	870	140	951	193	102	98
23.	189	130	161	479	158	193	482	133	363	194	101	98
24.	178	126	199	395	152	444	1840	130	276	192	100	117
25.	171	123	357	348	141	270	1660	127	244	182	99	114
26.	166	122	379	262	149	668	752	124	210	213	98	108
27.	159	123	321	222	224	404	356	138	181	216	98	104
28.	151	125	351	211	1052	270	278	287	165	197	97	120
29.	145		316	209	826	234	259	209	154	168	96	130
30.	142		338	209	508	201	253	155	143	155	96	116
31.	144		385		311		287	139		144		108

Überschreitungsdauer der Quellschüttung

Berichtsjahr(J) **Reihe(R): 1995-2011, Fehljahre: 2**

Tage	(J)	(R)	Tage	(J)	(R)	Tage	(J)	(R)	Tage	(J)	(R)
0	7008	10164	36	525	1286	182	178	217	329	104	105
1	3159	5793	55	385	837	205	162	190	347	98	96
2	2777	4876	73	316	624	228	151	170	356	95	90
3	1868	4440	91	268	464	251	140	153	360	94	83
6	1763	3622	114	232	340	274	130	138	362	94	72
9	1440	3049	137	211	282	292	124	128	364	94	60
18	966	2092	160	195	247	310	117	117	365	92	53

Quellschüttung in l/s

Mon	I	II	III	IV	V	VI	VII	VIII	IX	X	XI	XII
Tag	07.	26.	04.	17.	25.	09.	14.	27.	08.	05.	30.	08.
Min	130	120	114	198	137	168	126	120	113	119	95	92
Mit	274	161	230	547	270	310	397	246	357	623	110	101
Max	2206	276	707	2026	1379	2247	2457	1205	2745	7008	143	135
Tag	14.	12.	18.	08.	28.	12.	24.	04.	19.	11.	01.	29.

Wassertemperatur in °C

Mon	I	II	III	IV	V	VI	VII	VIII	IX	X	XI	XII
Tag	24.	02.	29.	10.	06.	11.	30.	01.	24.	12.	02.	02.
Min	6.5	6.5	6.6	5.9	6.3	6.4	6.4	6.4	6.4	6.1	6.4	6.5
Mit	6.6	6.7	6.8	6.3	6.4	6.5	6.5	6.5	6.6	6.4	6.5	6.6
Max	6.9	6.8	7.0	6.7	6.6	6.5	6.7	6.6	6.8	6.9	6.6	6.8
Tag	15.	28.	17.	01.	26.	15.	24.	26.	19.	11.	28.	31.

Leitfähigkeit in µS/cm

Mon	I	II	III	IV	V	VI	VII	VIII	IX	X	XI	XII
Tag	19.	01.	25.	10.	01.	04.	07.	01.	22.	11.	01.	01.
Min	189	208	205	177	192	202	217	224	212	168	214	229
Mit	211	219	218	192	203	212	226	230	224	206	222	235
Max	228	226	229	207	209	227	231	233	231	224	230	240
Tag	10.	19.	17.	01.	18.	30.	22.	13.	06.	10.	30.	24.

Trübung

Mon	I	II	III	IV	V	VI	VII	VIII	IX	X	XI	XII
Tag												
Min												
Mit												
Max												
Tag												

Mittelwerte und Extremwerte

	Schüttung		Temperatur		Leitfähigkeit		Trübung	
	Wert	Datum	Wert	Datum	Wert	Datum	Wert	Datum
Berichtsjahr								
Min	92	08.12.11	5.9	10.04.11	168	11.10.11		
Mit	303		6.5		217			
Max	7008	11.10.11	7.0	17.03.11	240	24.12.11		
Reihe 1995-2011								
Min	53	07.02.97	5.6	22.05.97	148	17.05.97		
Mit	510		6.5		212			
Max	10164	12.08.02	8.2	17.07.10	243	14.03.05		

QUELLSCHÜTTUNG _____ / LEITFÄHIGKEIT .....
(Tagesmittel)

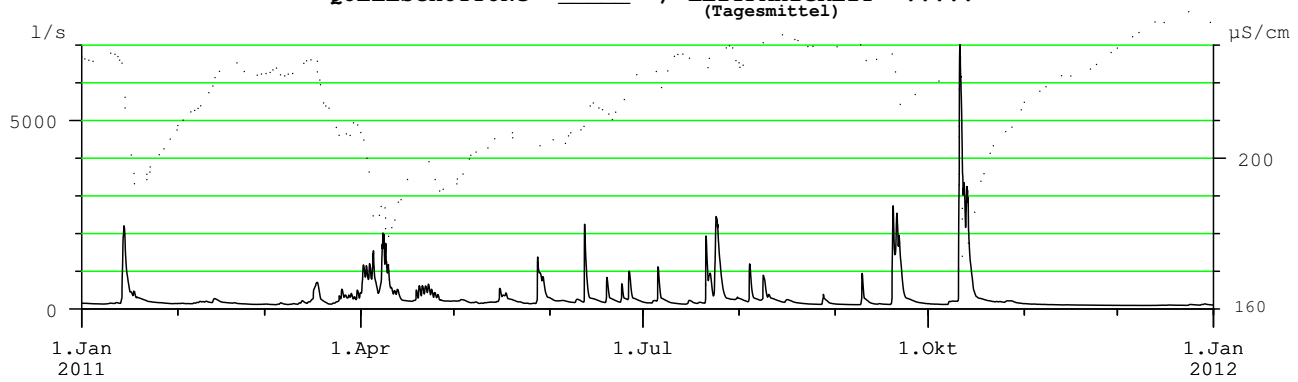

WASSERTEMPERATUR
(Tagesmittel)

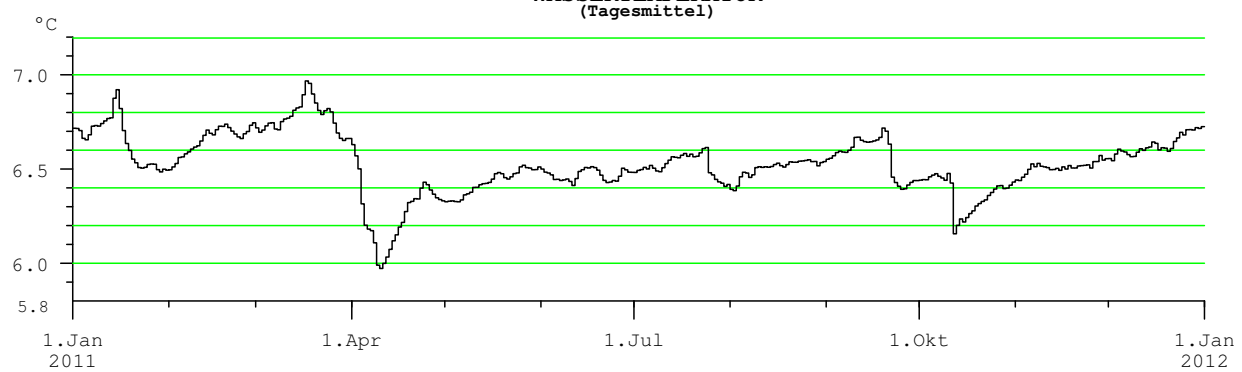

Anmerkungen

derzeit keine Trübungsmessung
Temperaturwerte durch Witterung beeinflusst

Q50 2011

Hauptwerte der Quellschüttung, Wassertemperatur, Leitfähigkeit und Trübung

Nr.: 48 **SCHWABELTALQUELLE** Mst.Nr.: **395939**

Gewässer: **Schwabelbach** Kat.Gemeinde: **Landl** Seehöhe: **800.00** m.ü.A.

Art: **Karstquelle** Gebirgsgruppe: **Kalte Mauer** Beobachtungsbeginn: **1999**

Quellschüttung: Tagesmittel in l/s

Tag	I	II	III	IV	V	VI	VII	VIII	IX	X	XI	XII
1.	56	55	37	108	75	81	67	91	48	65	60	33
2.	52	52	36	135	77	78	64	81	47	63	58	33
3.	49	52	34	130	76	74	61	77	47	62	57	32
4.	49	50	34	132	75	71	59	134	46	59	55	32
5.	47	49	33	124	72	67	67	111	46	57	54	32
6.	45	49	32	108	69	66	80	96	45	56	52	31
7.	43	51	31	116	65	65	69	86	44	64	51	32
8.	43	51	31	130	62	62	64	119	43	89	50	32
9.	43	49	30	116	59	61	60	134	59	83	49	32
10.	46	48	30	106	57	60	57	114	59	133	48	32
11.	51	49	30	96	55	57	55	104	52	356	47	32
12.	55	87	30	93	53	128	53	95	49	297	45	31
13.	123	75	31	92	52	103	51	87	47	262	45	31
14.	358	65	38	91	52	90	50	82	46	223	44	31
15.	300	61	51	89	73	83	56	79	45	181	44	31
16.	217	58	70	89	86	74	58	87	44	160	43	32
17.	171	55	99	88	74	69	53	81	43	140	42	35
18.	146	53	119	88	64	66	50	73	43	124	41	34
19.	130	51	102	88	58	106	51	68	197	112	40	32
20.	118	49	79	86	53	90	50	65	244	102	40	32
21.	108	47	66	83	49	78	116	62	210	91	39	31
22.	98	45	59	80	47	71	112	60	163	86	38	30
23.	91	43	58	78	46	73	100	58	132	81	38	33
24.	84	41	62	77	44	103	207	57	114	77	37	38
25.	77	40	70	75	43	86	225	54	101	75	37	36
26.	73	40	75	74	42	92	167	53	89	73	36	34
27.	69	39	84	73	55	93	131	53	82	71	36	32
28.	64	37	99	72	150	81	111	59	77	69	35	32
29.	63		91	72	122	74	103	54	72	66	34	32
30.	60		86	73	102	69	99	51	68	64	33	32
31.	56		85		87		98	49		62		32

Überschreitungsdauer der Quellschüttung

Berichtsjahr(J) **Reihe(R): 1999-2011, Fehljahre: 1**

Tage	(J)	(R)	Tage	(J)	(R)	Tage	(J)	(R)	Tage	(J)	(R)
0	397	900	**36**	119	194	**182**	62	75	**329**	33	39
1	356	502	**55**	103	158	**205**	58	67	**347**	32	33
2	300	441	**73**	91	136	**228**	53	61	**356**	31	30
3	297	411	**91**	86	122	**251**	50	56	**360**	30	27
6	225	362	**114**	78	106	**274**	47	51	**362**	30	25
9	210	328	**137**	73	94	**292**	43	47	**364**	30	24
18	146	259	**160**	67	83	**310**	38	44	**365**	28	19

Quellschüttung in l/s

Mon	I	II	III	IV	V	VI	VII	VIII	IX	X	XI	XII
Tag	**08.**	**28.**	**12.**	**26.**	**26.**	**11.**	**14.**	**31.**	**17.**	**06.**	**30.**	**21.**
Min	41	36	28	70	41	54	48	47	40	54	31	29
Mit	96	51	58	95	68	79	85	80	80	113	44	32
Max	389	116	126	142	171	148	270	159	308	397	62	40
Tag	**14.**	**12.**	**18.**	**02.**	**28.**	**12.**	**24.**	**04.**	**19.**	**11.**	**01.**	**24.**

Wassertemperatur in °C

Mon	I	II	III	IV	V	VI	VII	VIII	IX	X	XI	XII
Tag	**31.**	**01.**	**08.**	**22.**	**16.**	**13.**	**07.**	**01.**	**22.**	**15.**	**01.**	**01.**
Min	5.6	5.6	5.7	5.7	5.7	5.7	5.7	5.7	5.7	5.7	5.7	5.7
Mit	5.7	5.7	5.8	5.8	5.7	5.7	5.7	5.8	5.8	5.8	5.8	5.8
Max	5.8	5.8	5.8	5.8	5.8	5.8	5.9	5.9	6.1	6.0	5.8	5.8
Tag	**12.**	**12.**	**12.**	**01.**	**03.**	**19.**	**24.**	**04.**	**19.**	**10.**	**02.**	**27.**

Leitfähigkeit in µS/cm

Mon	I	II	III	IV	V	VI	VII	VIII	IX	X	XI	XII
Tag	**14.**	**12.**	**18.**	**08.**	**01.**	**13.**	**14.**	**31.**	**21.**	**11.**	**29.**	**13.**
Min	198	242	219	225	231	232	240	240	238	208	239	223
Mit	245	246	240	230	234	242	246	248	244	244	240	240
Max	253	251	246	238	239	251	263	261	254	259	242	245
Tag	**13.**	**12.**	**14.**	**16.**	**30.**	**19.**	**24.**	**04.**	**19.**	**10.**	**01.**	**24.**

Trübung

Mon	I	II	III	IV	V	VI	VII	VIII	IX	X	XI	XII
Tag												
Min												
Mit												
Max												
Tag												

Mittelwerte und Extremwerte

	Schüttung		Temperatur		Leitfähigkeit		Trübung	
	Wert	**Datum**	Wert	**Datum**	Wert	**Datum**	Wert	**Datum**
Berichtsjahr								
Min	28	**12.03.11**	5.6	**31.01.11**	198	**14.01.11**		
Mit	74		5.7		242			
Max	397	**11.10.11**	6.1	**19.09.11**	263	**24.07.11**		
Reihe 1999-2011								
Min	19	**18.03.10**	5.3	**23.03.02**	115	**27.05.99**		
Mit	100		5.7		240			
Max	900	**29.06.09**	9.9	**13.09.00**	277	**20.07.08**		

QUELLSCHÜTTUNG _____ / LEITFÄHIGKEIT .....
(Tagesmittel)

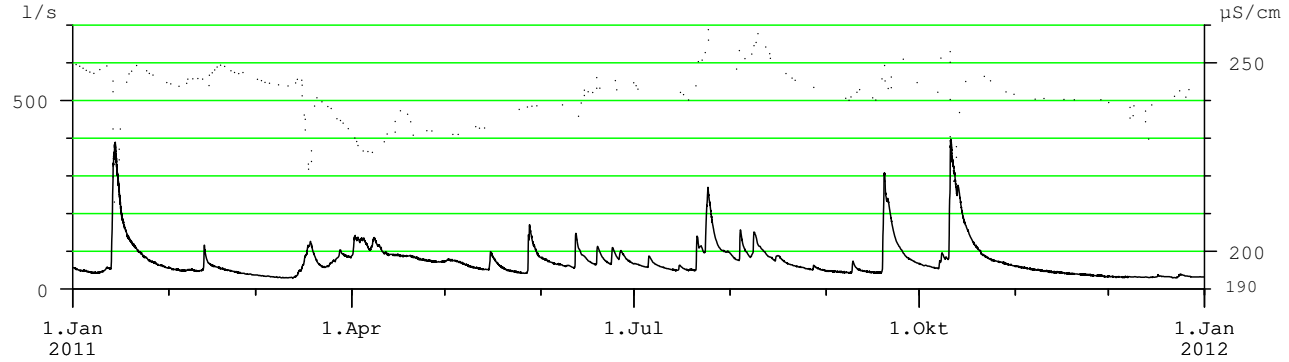

WASSERTEMPERATUR
(Tagesmittel)

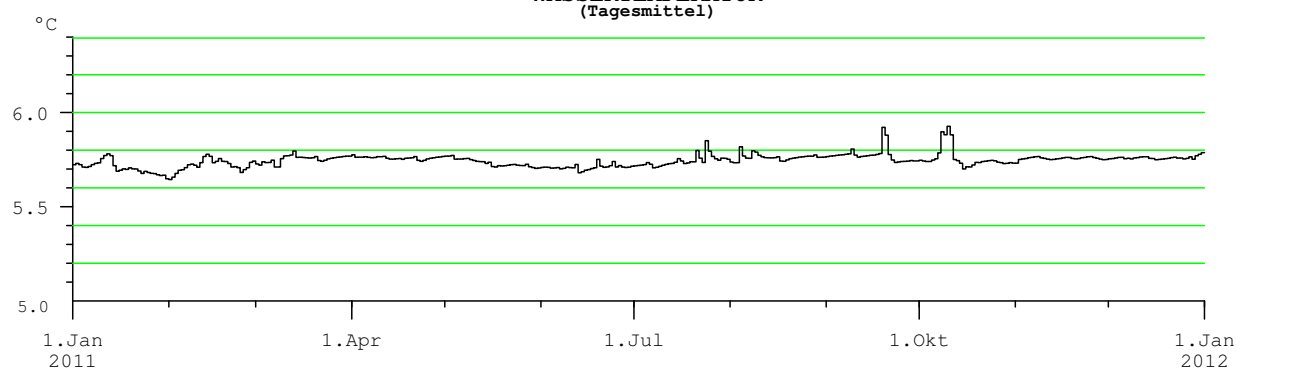

Anmerkungen

derzeit keine Trübungsmessung
gelegentliche kurzfristige Überflutung der Messstelle durch Oberflächengerinne

Hauptwerte der Quellschüttung, Wassertemperatur, Leitfähigkeit und Trübung

Nr.: 49 **PFANNBAUERNQUELLE** Mst.Nr.: **396127**

Gewässer: **Aschbach** Kat.Gemeinde: **Wegscheid** Seehöhe: **793.50** m.ü.A.

Art: **Karstquelle** Gebirgsgruppe: **Zeller Staritzen** Beobachtungsbeginn: **1995**

Quellschüttung: Tagesmittel in l/s

Tag	I	II	III	IV	V	VI	VII	VIII	IX	X	XI	XII
1.	283	304	297	287	282	271	266	264	267	263	272	258
2.	284	303	297	287	282	271	266	264	267	263	273	258
3.	284	303	296	286	282	271	266	264	267	263	271	259
4.	285	303	295	285	281	271	265	263	267	263	271	258
5.	284	302	295	285	281	271	265	263	266	263	271	257
6.	284	302	294	285	280	270	265	264	266	263	271	256
7.	283	302	294	286	280	270	265	265	265	263	271	256
8.	283	301	293	286	279	270	265	266	264	263	271	255
9.	283	301	293	286	279	270	265	267	264	263	271	255
10.	283	301	292	286	279	269	264	267	264	265	270	254
11.	283	301	292	286	279	269	264	267	263	266	270	254
12.	283	304	292	286	279	269	264	269	263	266	269	253
13.	286	303	291	286	278	268	264	269	262	267	269	253
14.	295	302	290	286	278	268	264	270	262	268	269	252
15.	296	302	290	286	278	267	263	270	262	269	268	253
16.	297	302	289	286	277	267	263	270	261	270	268	253
17.	298	302	289	286	277	267	263	270	261	270	267	251
18.	299	301	289	286	276	266	263	270	260	270	266	250
19.	300	301	290	286	276	267	262	270	261	271	265	250
20.	301	301	289	285	276	267	262	270	263	271	264	249
21.	302	300	289	285	275	266	262	270	262	271	263	249
22.	302	300	288	285	275	266	262	270	262	272	262	248
23.	303	299	288	284	274	266	262	270	263	272	263	248
24.	303	299	288	284	274	267	262	270	263	272	262	247
25.	304	299	288	284	274	266	263	269	263	273	261	246
26.	304	298	288	284	273	266	263	270	263	273	260	247
27.	304	298	288	284	273	266	263	269	263	272	259	246
28.	304	298	288	284	273	266	263	269	263	272	259	245
29.	304		287	283	272	266	263	269	263	272	259	245
30.	304		287	283	272	266	264	268	263	272	259	246
31.	304		287		272		264	268		272		

Quellschüttung in l/s

	I	II	III	IV	V	VI	VII	VIII	IX	X	XI	XII
Tag	**01.**	**26.**	**26.**	**28.**	**29.**	**18.**	**21.**	**02.**	**19.**	**01.**	**30.**	**28.**
Min	281	297	286	282	271	265	261	262	259	262	257	244
Mit	294	301	291	285	277	268	264	268	263	268	267	252
Max	305	306	298	288	284	272	267	271	268	274	274	260
Tag	**24.**	**12.**	**01.**	**01.**	**01.**	**01.**	**01.**	**15.**	**01.**	**26.**	**02.**	**02.**

Wassertemperatur in °C

	I	II	III	IV	V	VI	VII	VIII	IX	X	XI	XII
Tag	**07.**	**04.**	**04.**	**01.**	**05.**	**02.**	**01.**	**05.**	**03.**	**06.**	**03.**	**04.**
Min	6.6	6.6	6.6	6.6	6.6	6.6	6.6	6.7	6.7	6.8	6.8	6.7
Mit	6.6	6.6	6.6	6.6	6.6	6.6	6.6	6.7	6.8	6.8	6.8	6.7
Max	6.7	6.6	6.6	6.6	6.6	6.6	6.7	6.8	6.8	6.8	6.8	6.8
Tag	**01.**	**04.**	**04.**	**01.**	**05.**	**02.**	**23.**	**13.**	**02.**	**06.**	**03.**	**01.**

Leitfähigkeit in µS/cm

	I	II	III	IV	V	VI	VII	VIII	IX	X	XI	XII
Tag	**13.**	**12.**	**01.**	**20.**	**01.**	**01.**	**01.**	**24.**	**10.**	**09.**	**30.**	**01.**
Min	335	336	339	337	337	338	339	342	340	341	338	338
Mit	338	338	341	339	338	340	341	343	342	343	341	339
Max	340	340	343	343	340	342	343	345	346	346	344	340
Tag	**22.**	**20.**	**23.**	**01.**	**13.**	**23.**	**29.**	**03.**	**28.**	**01.**	**03.**	**01.**

Trübung

	I	II	III	IV	V	VI	VII	VIII	IX	X	XI	XII
Tag												
Min												
Mit												
Max												
Tag												

Überschreitungsdauer der Quellschüttung

Berichtsjahr(J) **Reihe(R): 1995-2011, Fehljahre: 2**

Tage	(J)	(R)	Tage	(J)	(R)	Tage	(J)	(R)	Tage	(J)	(R)
0	306	395	**36**	299	351	**182**	270	302	**329**	260	263
1	304	384	**55**	293	341	**205**	269	298	**347**	253	254
2	304	382	**73**	288	330	**228**	267	294	**356**	248	247
3	304	380	**91**	286	324	**251**	266	287	**360**	246	244
6	304	374	**114**	283	319	**274**	264	282	**362**	246	242
9	304	371	**137**	277	314	**292**	263	276	**364**	245	239
18	302	361	**160**	272	308	**310**	263	270	**365**	244	236

Mittelwerte und Extremwerte

	Schüttung		Temperatur		Leitfähigkeit		Trübung	
	Wert	**Datum**	Wert	**Datum**	Wert	**Datum**	Wert	**Datum**
Berichtsjahr								
Min	244	**28.12.11**	6.6	**07.01.11**	335	**13.01.11**		
Mit	275		6.7		340			
Max	306	**12.02.11**	6.8	**13.08.11**	346	**28.09.11**		
Reihe 1995-2011								
Min	236	**26.12.03**	6.4	**10.03.00**	325	**16.06.10**		
Mit	305		6.7		337			
Max	395	**03.06.06**	6.8	**07.09.07**	355	**02.02.04**		

QUELLSCHÜTTUNG _____ / LEITFÄHIGKEIT .....
(Tagesmittel)

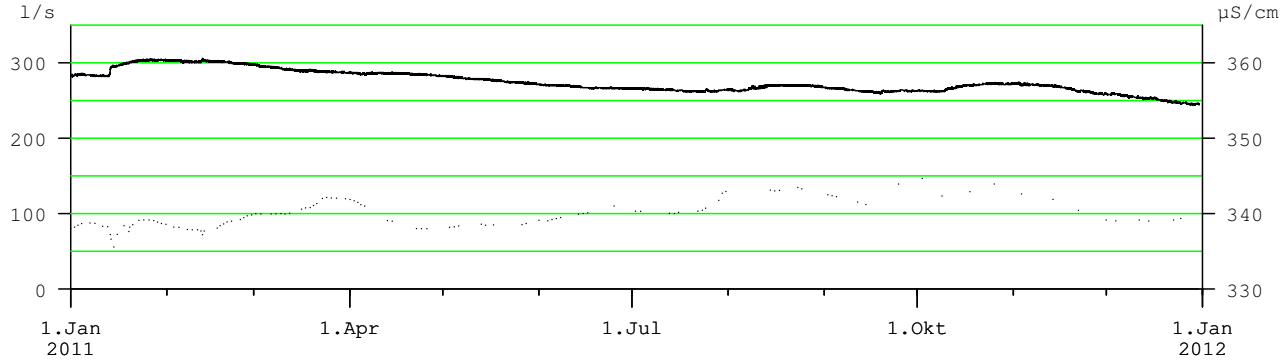

WASSERTEMPERATUR
(Tagesmittel)

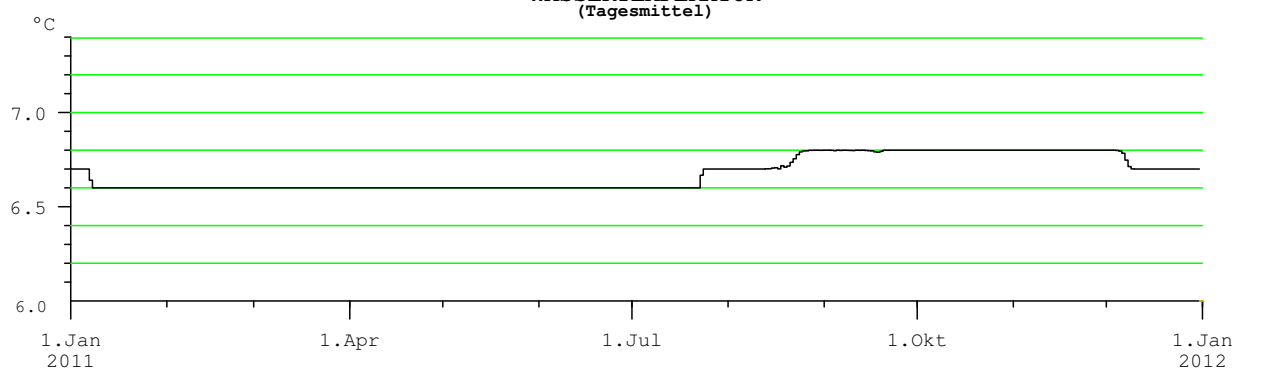

Anmerkungen

derzeit keine Trübungsmessung
alle Parameter kontinuierlich alle 10 Minuten gemessen

Hauptwerte der Quellschüttung, Wassertemperatur, Leitfähigkeit und Trübung

Nr.: 50 **ERBSATTELQUELLE** Mst.Nr.: **395970**

Gewässer: **Erbgraben** Kat.Gemeinde: **Reiflingerviertel** Seehöhe: **690.00** m.ü.A.

Art: **Hangschuttquelle** Gebirgsgruppe: **Zinödlberg - Haidach** Beobachtungsbeginn: **2006**

Quellschüttung: Tagesmittel in l/s

Tag	I	II	III	IV	V	VI	VII	VIII	IX	X	XI	XII
1.	0.3	0.3	0.2	0.1	0.1	0.1	0.1	0.2	0.1	0.1	0.2	0.1
2.	0.3	0.3	0.2	0.1	0.1	0.1	0.1	0.2	0.1	0.1	0.2	0.1
3.	0.3	0.3	0.2	0.1	0.1	0.1	0.1	0.1	0.1	0.1	0.1	0.1
4.	0.3	0.3	0.2	0.1	0.1	0.1	0.1	0.6	0.1	0.1	0.1	0.1
5.	0.3	0.3	0.2	0.2	0.1	0.1	0.1	0.3	0.1	0.1	0.1	0.1
6.	0.3	0.4	0.2	0.2	0.1	0.1	0.1	0.2	0.1	0.1	0.1	0.1
7.	0.2	0.4	0.2	0.1	0.1	0.1	0.1	0.2	0.1	0.2	0.1	0.1
8.	0.2	0.3	0.2	0.1	0.1	0.1	0.1	0.3	0.1	0.2	0.1	0.1
9.	0.2	0.3	0.2	0.1	0.1	0.1	0.1	0.3	0.1	0.4	0.1	0.1
10.	0.2	0.3	0.2	0.1	0.1	0.1	0.1	0.3	0.1	1	0.1	0.1
11.	0.2	0.3	0.1	0.1	0.1	0.1	0.1	0.3	0.1	1.0	0.1	0.1
12.	0.2	0.3	0.1	0.1	0.1	0.2	0.1	0.2	0.1	0.4	0.1	0.1
13.	1	0.4	0.1	0.2	0.1	0.2	0.1	0.2	0.1	0.5	0.1	0.1
14.	2	0.4	0.1	0.2	0.1	0.3	0.1	0.2	0.1	0.3	0.1	0.1
15.	1.0	0.3	0.1	0.2	0.2	0.2	0.1	0.2	0.1	0.3	0.1	0.1
16.	0.7	0.3	0.1	0.2	0.2	0.2	0.1	0.2	0.1	0.2	0.1	0.1
17.	0.5	0.3	0.1	0.2	0.1	0.1	0.1	0.2	0.1	0.2	0.1	0.1
18.	0.5	0.3	0.2	0.2	0.1	0.2	0.1	0.2	0.1	0.2	0.1	0.1
19.	0.4	0.3	0.2	0.2	0.1	0.2	0.1	0.2	0.5	0.2	0.1	0.1
20.	0.4	0.3	0.2	0.1	0.1	0.2	0.1	0.2	0.4	0.2	0.1	0.1
21.	0.4	0.3	0.2	0.1	0.1	0.2	0.1	0.2	0.2	0.2	0.1	0.1
22.	0.4	0.3	0.2	0.1	0.1	0.1	0.1	0.1	0.2	0.2	0.1	0.1
23.	0.4	0.3	0.2	0.1	0.1	0.2	0.1	0.1	0.1	0.2	0.1	0.1
24.	0.4	0.2	0.2	0.1	0.1	0.2	0.3	0.1	0.1	0.2	0.1	0.2
25.	0.4	0.2	0.1	0.1	0.1	0.1	0.2	0.1	0.1	0.2	0.1	0.2
26.	0.3	0.2	0.2	0.1	0.1	0.2	0.2	0.1	0.1	0.2	0.1	0.1
27.	0.3	0.2	0.2	0.1	0.1	0.2	0.1	0.1	0.1	0.2	0.1	0.1
28.	0.3	0.2	0.2	0.1	0.3	0.1	0.1	0.1	0.1	0.2	0.1	0.1
29.	0.3		0.2	0.1	0.2	0.1	0.3	0.1	0.1	0.2	0.1	0.1
30.	0.3		0.2	0.1	0.1	0.1	0.2	0.1	0.1	0.2	0.1	0.1
31.	0.3		0.1		0.1		0.2	0.1		0.2		0.1

Überschreitungsdauer der Quellschüttung

Berichtsjahr(J) **Reihe(R): 2006-2011, Fehljahre: 1**

Tage	(J)	(R)	Tage	(J)	(R)	Tage	(J)	(R)	Tage	(J)	(R)
0	3	6	**36**	0.3	0.9	**182**	0.1	0.3	**329**	0.1	0.1
1	1	3	**55**	0.3	0.6	**205**	0.1	0.3	**347**	0.1	0.1
2	1	3	**73**	0.2	0.5	**228**	0.1	0.2	**356**	0.1	0.1
3	1	2	**91**	0.2	0.5	**251**	0.1	0.2	**360**	0.1	0.1
6	1	2	**114**	0.2	0.4	**274**	0.1	0.2	**362**	0.1	0.1
9	1	2	**137**	0.2	0.3	**292**	0.1	0.2	**364**	0.1	0
18	0	1	**160**	0.2	0.3	**310**	0.1	0.1	**365**	0	0

Quellschüttung in l/s

Mon	I	II	III	IV	V	VI	VII	VIII	IX	X	XI	XII
Tag	**09.**	**28.**	**12.**	**29.**	**26.**	**05.**	**17.**	**03.**	**30.**	**04.**	**30.**	**14.**
Min	0.2	0.2	0.1	0.1	0.1	0.1	0.1	0.1	0.1	0.1	0.1	0.1
Mit	0.4	0.3	0.2	0.1	0.1	0.1	0.1	0.2	0.1	0.3	0.1	0.1
Max	2.4	0.5	0.3	0.2	0.5	0.3	0.5	1.1	1.2	3.2	0.2	0.3
Tag	**13.**	**06.**	**18.**	**15.**	**28.**	**14.**	**29.**	**04.**	**19.**	**10.**	**01.**	**23.**

Wassertemperatur in °C

Mon	I	II	III	IV	V	VI	VII	VIII	IX	X	XI	XII
Tag	**13.**	**07.**	**18.**	**16.**	**06.**	**01.**	**04.**	**11.**	**21.**	**22.**	**26.**	**07.**
Min	4.5	7.0	6.9	8.1	8.3	8.6	8.7	8.6	8.9	8.7	8.6	6.6
Mit	8.1	8.1	8.1	8.3	8.5	8.7	9.0	9.0	9.2	9.0	8.7	8.4
Max	8.3	8.2	8.2	8.7	9.6	9.8	10.5	12.6	11.2	10.7	8.8	8.7
Tag	**17.**	**17.**	**31.**	**24.**	**27.**	**12.**	**29.**	**04.**	**19.**	**07.**	**09.**	**01.**

Leitfähigkeit in µS/cm

Mon	I	II	III	IV	V	VI	VII	VIII	IX	X	XI	XII
Tag	**13.**	**06.**	**18.**	**24.**	**27.**	**23.**	**29.**	**04.**	**19.**	**10.**	**27.**	**07.**
Min	230	323	250	356	325	328	356	318	276	283	390	225
Mit	377	380	384	389	385	387	390	396	387	384	391	375
Max	391	391	392	390	390	403	403	413	392	394	393	392
Tag	**09.**	**28.**	**11.**	**10.**	**01.**	**26.**	**31.**	**09.**	**01.**	**19.**	**01.**	**08.**

Trübung

Mon	I	II	III	IV	V	VI	VII	VIII	IX	X	XI	XII
Tag												
Min												
Mit												
Max												
Tag												

Mittelwerte und Extremwerte

	Schüttung		Temperatur		Leitfähigkeit		Trübung	
	Wert	**Datum**	Wert	**Datum**	Wert	**Datum**	Wert	**Datum**
Berichtsjahr								
Min	0.1	**14.12.11**	4.5	**13.01.11**	225	**07.12.11**		
Mit	0.2		8.6		385			
Max	3	**10.10.11**	12.6	**04.08.11**	413	**09.08.11**		
Reihe 2006-2011								
Min	0	**19.07.07**	3.5	**23.12.10**	208	**21.12.08**		
Mit	0.4		8.5		376			
Max	6	**24.06.09**	15.0	**06.07.08**	413	**09.08.11**		

QUELLSCHÜTTUNG _____ / LEITFÄHIGKEIT .....

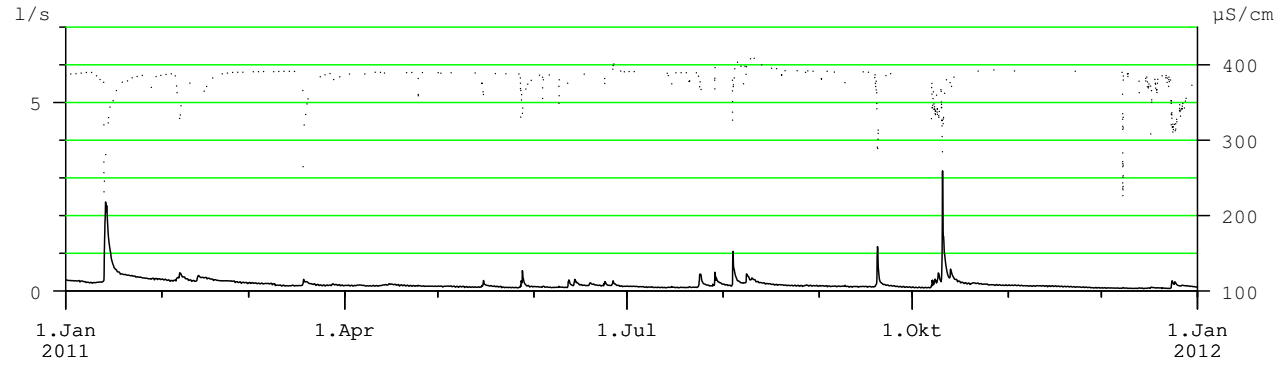

WASSERTEMPERATUR

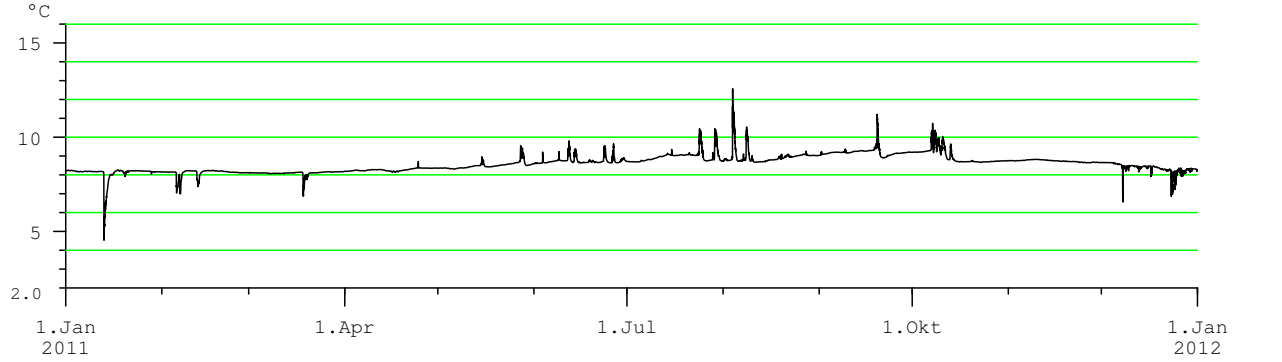

Anmerkungen

derzeit keine Trübungsmessung

Hauptwerte der Quellschüttung, Wassertemperatur, Leitfähigkeit und Trübung

Nr.: 51 **PIEßLING URSPRUNG** Mst.Nr.: **395103**

Gewässer: **Pießling** Kat.Gemeinde: **Roßleithen** Seehöhe: **752.76** m.ü.A.

Art: **Karstquelle** Gebirgsgruppe: **Warscheneck** Beobachtungsbeginn: **1980**

Quellschüttung: Tagesmittel in l/s (*: m³/s)

Tag	I	II	III	IV	V	VI	VII	VIII	IX	X	XI	XII
1.	623	676	426	3737	1679	2020	1321	1460	812	804	770	403
2.	611	671	426	4884	1803	1879	1265	1257	785	801	730	401
3.	562	660	426	4594	2764	2000	1236	1130	785	770	699	400
4.	529	652	426	4319	1764	2727	1448	7267	785	746	684	399
5.	511	650	426	2489	1287	2116	1394	3293	755	723	672	392
6.	511	649	426	1397	1386	1866	1560	2000	738	698	647	388
7.	511	647	426	5742	2106	1614	1233	1673	729	1134	628	388
8.	511	655	426	7825	1905	1653	1046	3907	743	1208	608	388
9.	527	648	426	4594	1816	2889	1004	6778	3663	1181	585	387
10.	531	612	426	2790	2117	1664	1000	4968	1571	6484	565	383
11.	534	573	426	2480	2301	1446	951	2746	1094	11.4*	559	379
12.	537	831	431	3977	2315	4343	910	2048	975	5546	553	373
13.	3817	815	499	2329	2846	2530	877	1866	932	6912	543	371
14.	8875	686	533	1368	2770	3014	841	1772	869	2934	518	371
15.	3090	646	696	1130	3076	1961	821	3014	809	1928	507	371
16.	1708	636	1192	996	1846	1702	818	2642	800	1559	505	371
17.	1445	616	1869	968	1667	2056	816	1842	770	1380	495	365
18.	1339	603	1476	1270	1896	2620	810	1555	758	1251	479	362
19.	1222	569	1037	1852	2102	6023	820	1390	1666	1165	470	362
20.	1093	520	815	2580	2084	2810	831	1271	3694	1089	461	364
21.	988	514	640	3233	2073	2053	3635	1165	5538	992	452	362
22.	891	508	603	3921	2261	1835	3570	1082	2874	958	445	351
23.	833	502	631	3383	3376	3494	2060	1028	1772	935	434	341
24.	813	495	795	3021	2431	4624	8022	1001	1407	910	432	341
25.	793	467	1186	2887	2172	2670	4769	962	1190	865	431	342
26.	787	450	1296	2249	2035	4240	2524	929	1045	1061	429	343
27.	752	445	1238	1706	2998	2653	1954	1091	1016	1197	427	344
28.	736	431	1502	1665	5822	1934	1569	1299	970	1027	408	344
29.	733		1343	1748	3768	1623	1540	1015	918	913	405	344
30.	729		1438	1612	2929	1456	1791	960	827	805	404	344
31.	698		1736		2430		1795	917		788		344

Überschreitungsdauer der Quellschüttung

Berichtsjahr(J) **Reihe(R): 1980-2011, Fehljahre: 1**

Tage	(J)	(R)	Tage	(J)	(R)	Tage	(J)	(R)	Tage	(J)	(R)
0	17063	41218	36	3233	5505	182	1004	1154	329	426	442
1	8875	14411	55	2670	4267	205	869	989	347	371	386
2	8022	12339	73	2116	3419	228	788	861	356	344	342
3	7825	11457	91	1896	2783	251	696	740	360	344	318
6	6778	9961	114	1667	2176	274	608	628	362	342	302
9	5822	8891	137	1397	1715	292	518	565	364	341	267
18	4594	7267	160	1192	1390	310	450	502	365	340	76

Mon	I	II	III	IV	V	VI	VII	VIII	IX	X	XI	XII
Quellschüttung in l/s (*: m³/s)												
Tag	**04.**	**28.**	**12.**	**17.**	**06.**	**11.**	**19.**	**31.**	**08.**	**07.**	**30.**	**23.**
Min	511	426	426	941	1134	1331	800	901	721	687	403	340
Mit	1221	601	827	2892	2381	2518	1749	2108	1377	1940	532	368
Max	10.6*	976	2388	10.0*	8449	10.6*	9601	11.9*	7957	17.1*	780	403
Tag	**14.**	**12.**	**17.**	**07.**	**27.**	**19.**	**24.**	**09.**	**21.**	**10.**	**01.**	**01.**
Wassertemperatur in °C												
Tag	**17.**	**14.**	**31.**	**25.**	**27.**	**05.**	**30.**	**02.**	**24.**	**21.**	**01.**	**01.**
Min	5.1	5.4	5.2	4.7	4.4	4.5	4.6	4.7	4.7	4.7	4.8	5.4
Mit	5.4	5.5	5.5	4.9	4.6	4.6	4.8	4.8	4.9	4.9	5.2	5.5
Max	5.9	5.8	5.9	5.2	4.8	4.8	5.2	5.3	5.3	5.2	5.4	5.7
Tag	**13.**	**13.**	**15.**	**01.**	**03.**	**26.**	**21.**	**28.**	**19.**	**08.**	**30.**	**29.**
Leitfähigkeit in µS/cm												
Tag	**15.**	**12.**	**26.**	**08.**	**13.**	**05.**	**01.**	**01.**	**23.**	**11.**	**01.**	**02.**
Min	173	201	198	167	168	176	193	194	195	166	195	200
Mit	201	205	207	181	177	187	197	203	201	193	200	203
Max	215	208	216	204	186	201	217	220	220	214	203	206
Tag	**13.**	**13.**	**16.**	**01.**	**06.**	**23.**	**21.**	**15.**	**20.**	**10.**	**25.**	**27.**
Trübung												
Tag												
Min												
Mit												
Max												
Tag												

Mittelwerte und Extremwerte

	Schüttung		Temperatur		Leitfähigkeit		Trübung	
	Wert	Datum	Wert	Datum	Wert	Datum	Wert	Datum
Berichtsjahr								
Min	340	**23.12.11**	4.4	**27.05.11**	166	**11.10.11**		
Mit	1547		5.0		196			
Max	17063	**10.10.11**	5.9	**15.03.11**	220	**15.08.11**		
Reihe 1980-2011								
Min	76	**21.11.84**	4.3	**27.06.06**	142	**29.05.08**		
Mit	2190		5.1		195			
Max	41218	**29.06.09**	6.2	**21.03.10**	231	**02.04.09**		

QUELLSCHÜTTUNG _____ / LEITFÄHIGKEIT .....
(Tagesmittel)

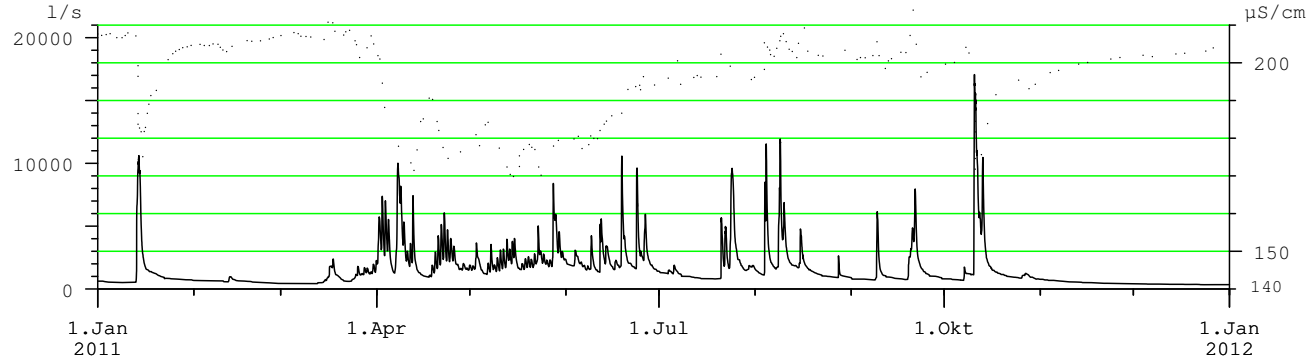

WASSERTEMPERATUR
(Tagesmittel)

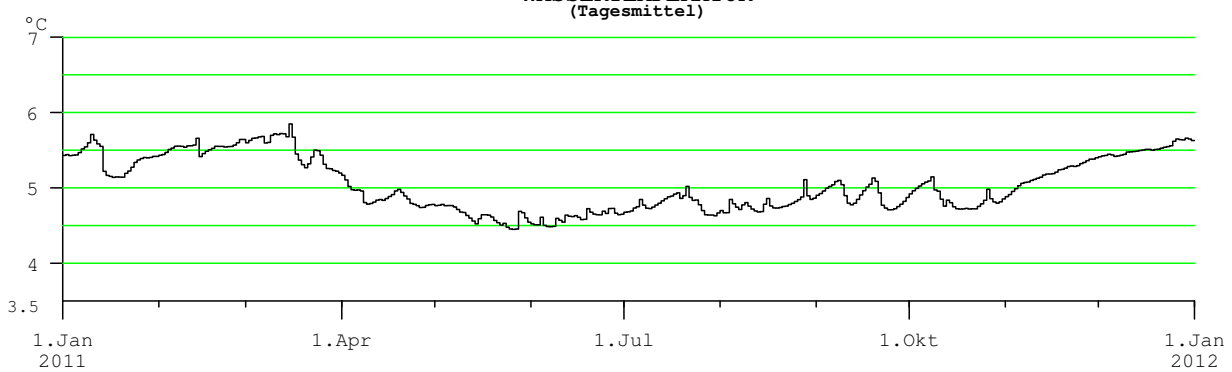

Anmerkungen

Quellschüttung am Pegel Roßleithen/Pießlingbach (206482) ermittelt
Trübungsmessungen gerätetechnisch bedingt nicht auswertbar

Hauptwerte der Quellschüttung, Wassertemperatur, Leitfähigkeit und Trübung

Nr.: 52 **RETTENBACHQUELLE** Mst.Nr.: **395111**

Gewässer: **Hinterer Rettenbach** Kat.Gemeinde: **Rading** Seehöhe: **612.61** m.ü.A.

Art: **Karstquelle** Gebirgsgruppe: **Sengsengebirge** Beobachtungsbeginn: **1991**

Quellschüttung: Tagesmittel in l/s (*: m³/s)

Tag	I	II	III	IV	V	VI	VII	VIII	IX	X	XI	XII
1.	233	252	197	2294	478	465	1877	647	159	145	135	0.8
2.	218	262	225	3075	538	426	1646	465	144	134	125	0.8
3.	204	231	178	2518	539	481	941	389	130	123	116	0.8
4.	193	219	172	2482	438	638	1094	2183	120	113	107	0.8
5.	182	245	268	1695	350	464	1259	2289	135	102	102	0.8
6.	172	410	327	962	363	377	1157	724	222	93	98	0.8
7.	163	629	214	2426	432	300	609	536	162	1269	94	0.8
8.	274	635	181	3158	388	276	466	1114	175	1296	90	1
9.	472	560	224	1955	372	676	372	2384	1243	1088	86	6
10.	505	552	259	1157	405	438	302	2872	610	6905	82	8
11.	457	501	210	869	424	319	268	1269	337	10.7*	78	11
12.	478	2122	363	1123	447	772	240	641	252	3801	74	12
13.	8601	909	462	892	506	557	215	496	201	5444	70	22
14.	16.2*	601	385	562	447	452	208	427	173	1948	66	70
15.	4017	543	814	512	1076	413	210	1055	162	761	62	132
16.	1609	502	1297	484	729	326	183	1248	150	514	58	153
17.	1315	438	1361	562	816	270	173	575	138	413	54	124
18.	975	428	1116	945	637	271	165	442	128	351	50	104
19.	708	364	583	1092	513	1023	157	365	622	299	46	89
20.	565	300	427	1201	644	679	251	339	2971	269	42	85
21.	476	268	355	1249	800	460	7141	294	2577	248	38	83
22.	425	238	426	1326	934	376	4541	261	972	227	34	79
23.	383	209	746	1114	2103	1052	1868	232	502	225	31	119
24.	348	184	1053	974	693	2286	4345	204	376	207	27	387
25.	314	176	1317	793	495	764	3211	189	291	196	22	269
26.	295	170	1139	578	422	3142	1044	178	241	276	14	198
27.	280	165	933	490	830	1577	634	227	209	237	8	186
28.	262	166	1169	516	3645	650	488	424	185	201	3	251
29.	246		887	546	2142	475	682	253	166	168	1	274
30.	243		872	540	921	4384	1113	192	155	154	1.0	205
31.	244		979		593		1354	174		144		176

Überschreitungsdauer der Quellschüttung

Berichtsjahr(J) **Reihe(R): 1991-2011**

Tage	(J)	(R)	Tage	(J)	(R)	Tage	(J)	(R)	Tage	(J)	(R)
0	23660	37720	**36**	1609	2708	**182**	383	509	**329**	82	136
1	10676	13026	**55**	1139	2105	**205**	299	426	**347**	22	97
2	8601	9005	**73**	972	1683	**228**	251	354	**356**	1	71
3	7141	7575	**91**	764	1328	**251**	214	289	**360**	0.8	56
6	4541	5963	**114**	593	1024	**274**	181	232	**362**	0.8	42
9	4017	5047	**137**	502	798	**292**	162	197	**364**	0.8	26
18	2577	3811	**160**	442	625	**310**	125	170	**365**	1	1

Quellschüttung in l/s (*: m³/s)

Mon	I	II	III	IV	V	VI	VII	VIII	IX	X	XI	XII
Tag	**07.**	**28.**	**04.**	**27.**	**06.**	**18.**	**20.**	**27.**	**05.**	**06.**	**30.**	**02.**
Min	158	163	159	440	295	236	147	166	111	91	0.8	0.6
Mit	1326	439	617	1270	778	825	1233	745	464	1227	60.5	98.4
Max	23.7*	3435	1817	3744	4063	8447	10.8*	6120	3611	20.0*	139.5	4444.4
Tag	**14.**	**12.**	**25.**	**02.**	**28.**	**30.**	**21.**	**04.**	**20.**	**10.**	**01.**	**24.**

Wassertemperatur in °C

Mon	I	II	III	IV	V	VI	VII	VIII	IX	X	XI	XII
Tag	**15.**	**11.**	**26.**	**08.**	**18.**	**05.**	**06.**	**01.**	**21.**	**12.**	**01.**	**01.**
Min	6.3	6.5	6.1	5.8	5.8	5.9	6.0	6.0	6.0	6.0	6.4	6.8
Mit	6.6	6.6	6.4	5.9	5.9	6.0	6.1	6.1	6.2	6.3	6.6	6.8
Max	6.9	6.7	6.7	6.2	6.1	6.2	6.5	6.4	6.4	6.7	6.8	6.9
Tag	**13.**	**25.**	**01.**	**18.**	**28.**	**30.**	**21.**	**27.**	**05.**	**10.**	**30.**	**20.**

Leitfähigkeit in µS/cm

Mon	I	II	III	IV	V	VI	VII	VIII	IX	X	XI	XII
Tag	**14.**	**12.**	**25.**	**08.**	**15.**	**09.**	**21.**	**05.**	**21.**	**11.**	**01.**	**24.**
Min	148	196	186	167	172	187	186	201	196	161	197	212
Mit	199	206	198	178	182	198	206	216	211	197	210	220
Max	230	211	209	192	197	215	213	223	221	222	219	225
Tag	**13.**	**15.**	**01.**	**17.**	**31.**	**30.**	**19.**	**13.**	**05.**	**10.**	**29.**	**17.**

Trübung in FNU

Mon	I	II	III	IV	V	VI	VII	VIII	IX	X	XI	XII
Tag	**01.**	**26.**	**01.**	**11.**	**01.**	**01.**	**13.**	**01.**	**08.**	**01.**	**25.**	**01.**
Min	1.7	2.0	2.0	2.1	2.1	2.2	2.6	2.5	2.6	2.7	2.0	2.2
Mit			2.3	2.4	2.4	2.8	3.3	2.9	3.0	3.3	2.6	2.4
Max	4.1	2.5	2.7	3.2	3.2	10.0	16.8	4.6	3.7	18.5	3.5	2.8
Tag	**05.**	**27.**	**17.**	**03.**	**28.**	**30.**	**21.**	**04.**	**20.**	**10.**	**01.**	**25.**

Mittelwerte und Extremwerte

	Schüttung		Temperatur		Leitfähigkeit		Trübung	
	Wert	Datum	Wert	Datum	Wert	Datum	Wert	Datum
Berichtsjahr								
Min	0.6	**02.12.11**	5.8	**08.04.11**	148	**14.01.11**	1.7	**01.01.11**
Mit	761		6.3		202		2.7	
Max	23660	**14.01.11**	6.9	**20.12.11**	230	**13.01.11**	18.5	**10.10.11**
Reihe 1991-2011								
Min	0.6	**02.12.11**	5.4	**18.08.99**	115	**06.08.09**	0.0	**17.10.03**
Mit	1086		6.4		199		3.7	
Max	37720	**21.10.96**	7.3	**20.03.06**	247	**06.09.07**	62.1	**12.08.02**

QUELLSCHÜTTUNG _____ / LEITFÄHIGKEIT .....
(Tagesmittel)

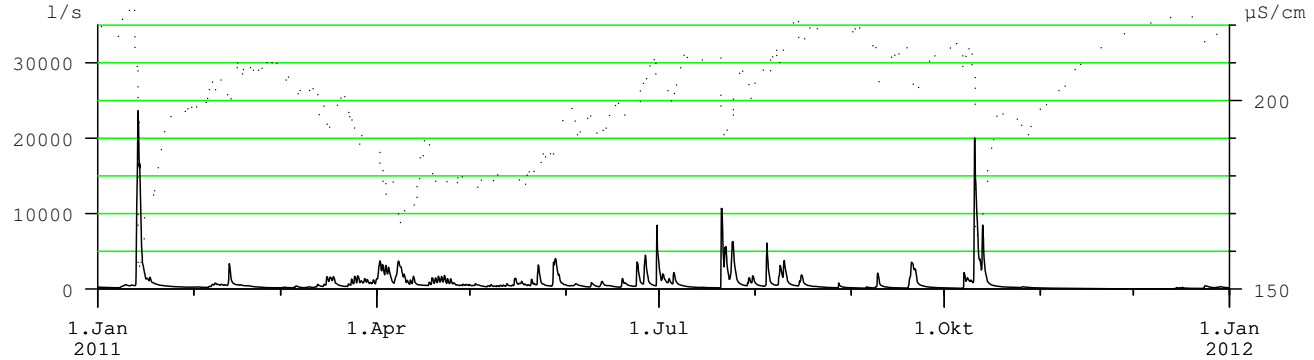

WASSERTEMPERATUR _____ / TRÜBUNG .....
(Tagesmittel)

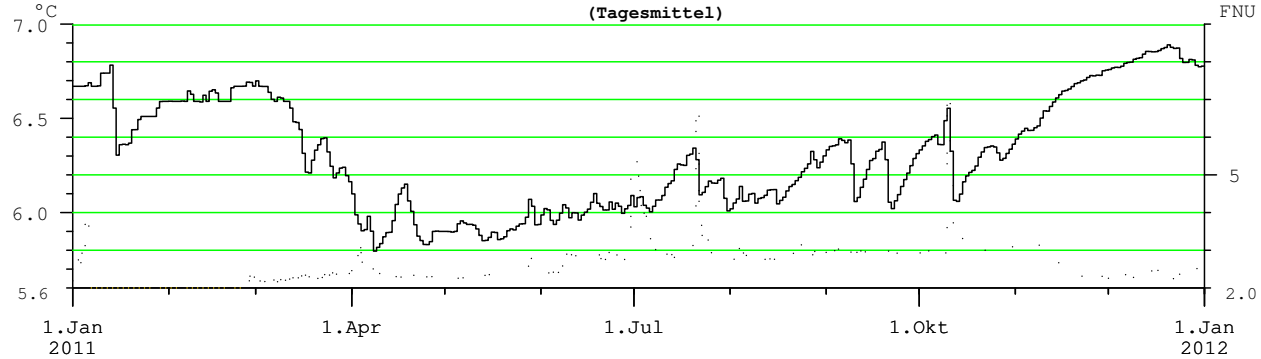

Anmerkungen

Quellschüttung am Pegel Roßleithen (Klammstein)/Hinterer Rettenbach (206821) ermittelt
gerätetechnisch bedingte Datenausfälle

Hauptwerte der Quellschüttung, Wassertemperatur, Leitfähigkeit und Trübung

Nr.: 53 **TEUFELSKIRCHE** Mst.Nr.: **395012**

Gewässer: **Vorderer Rettenbach** Kat.Gemeinde: **Sankt Pankraz** Seehöhe: **541.13** m.ü.A.

Art: **Karstquelle** Gebirgsgruppe: **Sengsengebirge** Beobachtungsbeginn: **1995**

Quellschüttung: Tagesmittel in l/s (*: m³/s)

Tag	I	II	III	IV	V	VI	VII	VIII	IX	X	XI	XII
1.	185	211	121	1983	160	169	473	367	90	85	101	58
2.	180	215	129	2153	169	172	497	195	85	81	96	58
3.	165	192	113	1569	178	218	336	154	81	79	94	58
4.	152	185	108	1635	161	233	629	1916	79	76	92	58
5.	140	217	144	940	120	162	926	1543	77	73	89	58
6.	138	433	167	531	107	130	1036	428	82	72	88	58
7.	140	665	118	1613	118	114	334	362	81	1506	85	60
8.	282	679	111	1623	119	106	192	1154	78	1226	82	70
9.	430	523	124	873	105	595	148	1815	526	876	79	63
10.	422	528	141	502	105	251	129	1997	328	6206	78	63
11.	363	456	115	319	111	143	117	772	123	13.2*	76	67
12.	421	1981	175	421	118	600	108	374	103	2654	74	75
13.	8586	1091	273	458	135	365	104	225	93	4595	72	87
14.	18.4*	680	240	230	112	171	100	184	84	1280	71	91
15.	5252	571	525	199	752	142	111	357	79	561	71	103
16.	1724	508	1142	190	474	122	98	496	77	354	71	91
17.	1534	394	1299	266	388	111	93	250	73	249	70	95
18.	1141	410	890	559	233	144	88	176	72	208	68	84
19.	737	289	378	630	164	971	81	151	753	185	68	80
20.	562	241	213	552	166	354	77	137	3478	173	67	78
21.	404	222	174	550	133	194	3947	124	1581	162	66	78
22.	329	200	241	527	325	146	2732	116	590	149	65	77
23.	295	180	442	424	1084	805	840	108	235	152	64	122
24.	267	167	637	353	237	1602	3019	103	165	140	63	239
25.	251	160	801	309	137	423	2182	97	136	129	62	164
26.	240	143	729	223	113	2019	631	94	119	167	61	141
27.	225	124	769	178	470	837	324	114	108	146	61	151
28.	206	111	1060	182	3588	326	322	226	100	130	61	200
29.	201		722	201	1229	186	415	118	93	118	60	221
30.	201		570	185	472	375	410	105	88	112	59	159
31.	208		606		231		644	97		104		140

Quellschüttung in l/s (*: m³/s)

Mon	I	II	III	IV	V	VI	VII	VIII	IX	X	XI	XII
Tag	**07.**	**28.**	**04.**	**27.**	**06.**	**08.**	**19.**	**26.**	**17.**	**04.**	**25.**	**11.**
Min	118	109	101	160	94	94	68	80	63	63	50	54
Mit	1413	421	428	679	388	406	682	463	322	1136	74	102
Max	23.0*	3394	1897	3257	4466	3680	6371	5173	4139	18.2*	109	291
Tag	**14.**	**12.**	**16.**	**01.**	**28.**	**23.**	**21.**	**04.**	**20.**	**11.**	**01.**	**28.**

Wassertemperatur in °C

Mon	I	II	III	IV	V	VI	VII	VIII	IX	X	XI	XII
Tag	**13.**	**12.**	**18.**	**09.**	**23.**	**26.**	**22.**	**04.**	**21.**	**11.**	**15.**	**23.**
Min	6.1	6.4	6.2	5.9	6.1	6.1	6.1	6.3	6.3	6.3	6.8	4.7
Mit	6.7	6.8	6.6	6.1	6.3	6.4	6.4	6.7	6.7	6.8	6.8	7.0
Max	7.0	7.0	6.9	6.7	6.6	7.2	6.8	10.6	8.9	7.8	7.1	7.2
Tag	**07.**	**27.**	**01.**	**02.**	**11.**	**23.**	**29.**	**11.**	**10.**	**05.**	**06.**	**27.**

Leitfähigkeit in µS/cm

Mon	I	II	III	IV	V	VI	VII	VIII	IX	X	XI	XII
Tag	**14.**	**12.**	**26.**	**08.**	**23.**	**12.**	**22.**	**04.**	**21.**	**11.**	**01.**	**23.**
Min	168	207	198	179	190	205	196	208	207	174	226	227
Mit	220	224	215	192	202	213	219	229	228	219	233	241
Max	235	232	232	201	212	222	232	236	238	242	239	247
Tag	**04.**	**26.**	**01.**	**01.**	**31.**	**29.**	**14.**	**14.**	**05.**	**09.**	**28.**	**22.**

Trübung in FNU

Mon	I	II	III	IV	V	VI	VII	VIII	IX	X	XI	XII
Tag	**12.**	**09.**	**04.**	**30.**	**08.**	**21.**	**05.**	**23.**	**13.**	**03.**	**07.**	
Min	1.4	1.6	1.5	1.5	1.6	1.7	1.8	1.2	1.7	1.6	1.8	
Mit	4.6	2.3	2.1	2.2	2.5	2.6	3.0	2.7	2.9	5.0		
Max	60.0	15.4	3.7	4.6	9.0	7.3	25.5	12.2	5.3	77.5	2.7	
Tag	**13.**	**12.**	**15.**	**01.**	**28.**	**23.**	**21.**	**04.**	**06.**	**10.**	**09.**	

Überschreitungsdauer der Quellschüttung

Berichtsjahr(J) **Reihe(R): 1995-2011, Fehljahre: 1**

Tage	(J)	(R)	Tage	(J)	(R)	Tage	(J)	(R)	Tage	(J)	(R)
0	22999	37390	**36**	1141	2654	**182**	180	420	**329**	76	107
1	13172	15604	**55**	737	1958	**205**	160	332	**347**	65	79
2	8586	10866	**73**	561	1514	**228**	138	269	**356**	60	65
3	6206	8618	**91**	458	1206	**251**	118	223	**360**	58	55
6	3947	6365	**114**	362	888	**274**	105	181	**362**	58	48
9	3019	5252	**137**	250	683	**292**	93	158	**364**	58	40
18	1916	3795	**160**	211	532	**310**	82	136	**365**	50	20

Mittelwerte und Extremwerte

	Schüttung		Temperatur		Leitfähigkeit		Trübung	
	Wert	**Datum**	Wert	**Datum**	Wert	**Datum**	Wert	**Datum**
Berichtsjahr								
Min	50	**25.11.11**	4.7	**23.12.11**	168	**14.01.11**	1.2	**23.08.11**
Mit	546		6.6		220		3.0	
Max	22999	**14.01.11**	10.6	**11.08.11**	247	**22.12.11**	77.5	**10.10.11**
Reihe 1995-2011								
Min	20	**17.09.06**	1.9	**20.02.99**	127	**06.05.03**	0.0	**14.02.00**
Mit	1028		6.5		218		6.2	
Max	37390	**12.08.02**	12.0	**28.10.10**	318	**02.04.97**	611	**01.08.03**

QUELLSCHÜTTUNG _____ / LEITFÄHIGKEIT .....
(Tagesmittel)

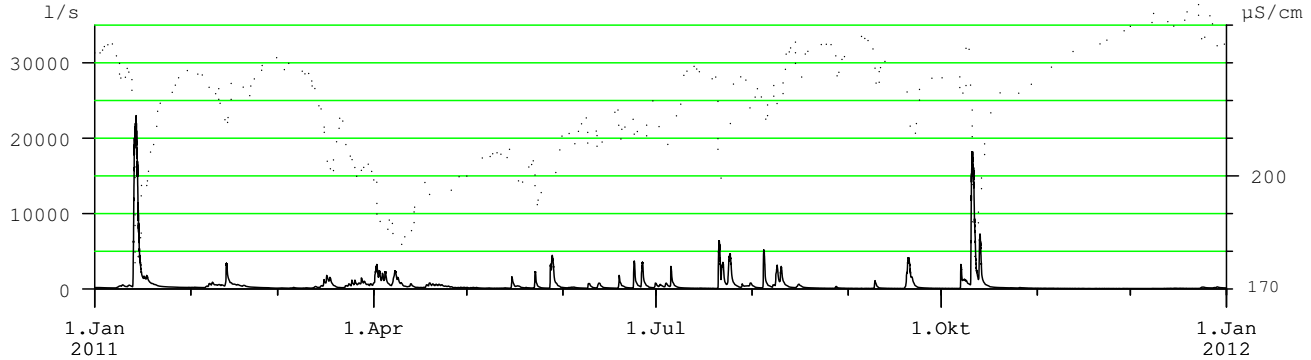

WASSERTEMPERATUR _____ / TRÜBUNG .....
(Tagesmittel)

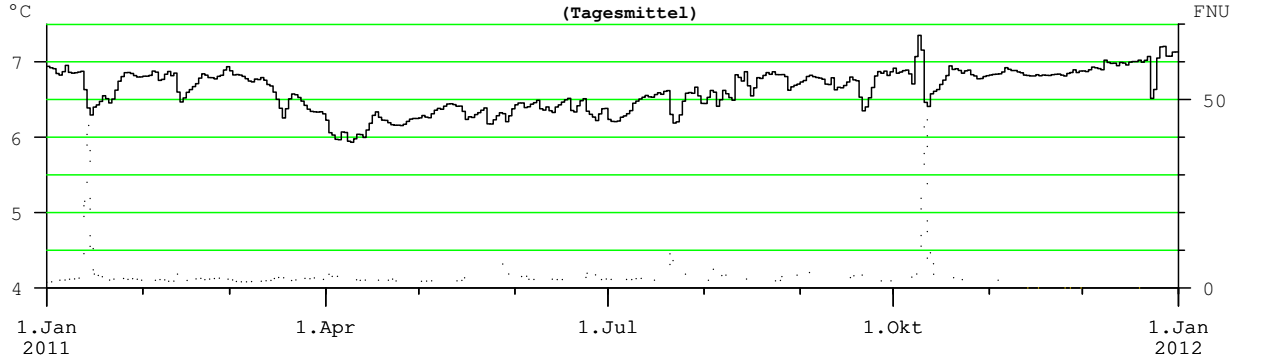

Anmerkungen

Temperaturwerte durch Witterung beeinflusst
gerätetechnisch bedingte Datenausfälle

Hauptwerte der Quellschüttung, Wassertemperatur, Leitfähigkeit und Trübung

Nr.: 54 **BRUNNENTAL** Mst.Nr.: **395137**

Gewässer: **Steyrling** Kat.Gemeinde: **Steyrling** Seehöhe: **537.91** m.ü.A.

Art: **Karstquelle** Gebirgsgruppe: **Kasberg** Beobachtungsbeginn: **1976**

Quellschüttung: Tagesmittel in l/s

Tag	I	II	III	IV	V	VI	VII	VIII	IX	X	XI	XII
1.	108	131	119	409	97	227	235	238	102	60	105	0.1
2.	103	127	119	391	86	198	271	202	93	52	99	0.1
3.	96	121	116	325	86	184	267	181	83	45	95	0
4.	93	117	111	342	91	185	314	354	75	36	90	0
5.	87	129	121	342	79	174	306	349	205	30	85	0
6.	82	185	127	290	68	159	371	352	239	27	80	0
7.	83	242	109	297	60	144	282	293	174	523	74	0
8.	162	253	102	300	53	135	242	406	149	833	69	22
9.	206	252	105	263	44	189	206	647	272	527	61	0.4
10.	222	250	107	223	36	187	178	655	258	1105	47	0
11.	200	246	103	203	29	152	164	359	197	1192	35	0
12.	207	886	122	210	26	219	147	286	165	652	25	2
13.	1647	461	151	221	102	226	134	242	140	1046	16	89
14.	2184	333	164	213	80	183	125	215	124	561	12	58
15.	1124	295	193	221	273	160	113	236	112	342	9	143
16.	651	259	221	219	277	137	99	252	99	292	5	125
17.	389	228	234	225	255	119	89	217	89	252	1	211
18.	291	215	340	231	218	116	78	195	81	229	0.2	133
19.	270	196	340	217	176	344	64	179	350	213	0.4	82
20.	254	183	246	204	146	297	75	165	959	212	0.5	57
21.	219	172	202	197	133	252	946	151	296	204	0.4	42
22.	192	163	208	187	119	207	589	141	214	196	0.4	29
23.	175	154	235	172	131	255	356	133	174	189	0.3	203
24.	166	143	256	156	116	432	605	124	146	177	0.4	388
25.	157	135	286	146	98	299	541	115	124	167	0.5	271
26.	152	129	297	134	84	375	318	109	109	157	0.2	195
27.	145	126	322	123	133	358	252	133	97	144	0.2	178
28.	141	119	372	114	876	278	219	219	86	134	0.1	173
29.	137		303	110	414	241	219	161	77	122	0.4	168
30.	135		268	104	313	220	268	130	68	116	0.2	157
31.	134		266		262		279	113		110		135

Überschreitungsdauer der Quellschüttung

Berichtsjahr(J) **Reihe(R): 1976-2011**

Tage	(J)	(R)	Tage	(J)	(R)	Tage	(J)	(R)	Tage	(J)	(R)
0	2637	14851	**36**	352	878	**182**	165	269	**329**	30	47
1	1647	2860	**55**	297	656	**205**	145	234	**347**	0.4	12
2	1192	2462	**73**	271	541	**228**	131	199	**356**	0.1	0.7
3	1124	2137	**91**	252	477	**251**	117	166	**360**	0	0
6	959	1801	**114**	221	411	**274**	102	133	**362**	0	0
9	876	1617	**137**	207	351	**292**	87	108	**364**	0	0
18	541	1240	**160**	187	309	**310**	74	81	**365**	0	0

Quellschüttung in l/s

Mon	I	II	III	IV	V	VI	VII	VIII	IX	X	XI	XII
Tag	**07.**	**28.**	**08.**	**30.**	**12.**	**18.**	**20.**	**26.**	**30.**	**06.**	**28.**	**04.**
Min	73	113	99	99	14	108	53	100	62	24	0	0
Mit	329	223	202	226	160	222	269	244	179	321	30	92
Max	2637	1386	498	606	1110	726	1509	995	1356	2158	111	462
Tag	**14.**	**12.**	**18.**	**01.**	**28.**	**24.**	**21.**	**10.**	**20.**	**10.**	**01.**	**23.**

Wassertemperatur in °C

Mon	I	II	III	IV	V	VI	VII	VIII	IX	X	XI	XII
Tag	**06.**	**24.**	**08.**	**10.**	**06.**	**29.**	**24.**	**09.**	**21.**	**03.**	**16.**	**09.**
Min	6.0	6.5	6.4	6.8	6.2	7.3	7.2	7.3	7.4	7.0	4.4	5.2
Mit	6.9	7.0	7.1	7.3	7.9	7.8	7.8	7.7	7.8	7.5		
Max	7.3	7.4	7.7	8.6	15.2	9.1	11.3	8.7	9.4	9.7	8.1	7.5
Tag	**01.**	**06.**	**14.**	**30.**	**12.**	**16.**	**17.**	**21.**	**03.**	**04.**	**08.**	**16.**

Leitfähigkeit in µS/cm

Mon	I	II	III	IV	V	VI	VII	VIII	IX	X	XI	XII
Tag	**13.**	**12.**	**19.**	**02.**	**28.**	**24.**	**21.**	**09.**	**21.**	**10.**	**18.**	**24.**
Min	180	211	224	212	229	266	229	156	214	199	301	261
Mit	328	288	248	247	319	344	339	344	340	341		
Max	395	375	266	303	395	397	405	417	403	409	403	371
Tag	**08.**	**05.**	**05.**	**30.**	**28.**	**10.**	**17.**	**28.**	**19.**	**07.**	**05.**	**23.**

Trübung

Mon	I	II	III	IV	V	VI	VII	VIII	IX	X	XI	XII
Tag												
Min												
Mit												
Max												
Tag												

Mittelwerte und Extremwerte

	Schüttung		Temperatur		Leitfähigkeit		Trübung	
	Wert	**Datum**	Wert	**Datum**	Wert	**Datum**	Wert	**Datum**
Berichtsjahr								
Min	0	**04.12.11**	4.4	**16.11.11**	156	**09.08.11**		
Mit	209		7.4		318			
Max	2637	**14.01.11**	15.2	**12.05.11**	417	**28.08.11**		
Reihe 1976-2011								
Min	0	**01.01.76**	4.4	**16.02.10**	136	**09.05.07**		
Mit	391		7.2		325			
Max	14851	**12.08.02**	15.2	**12.05.11**	458	**08.07.06**		

QUELLSCHÜTTUNG _____ / LEITFÄHIGKEIT .....

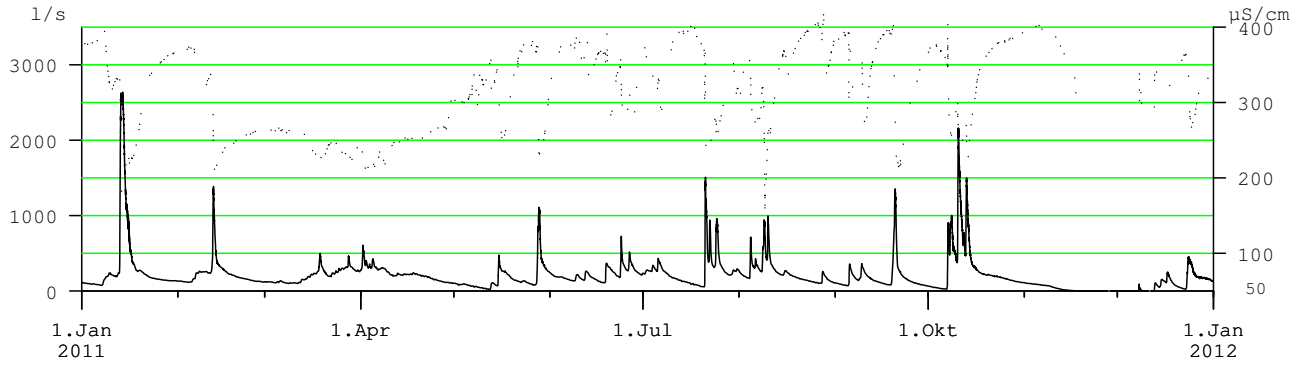

WASSERTEMPERATUR
(Tagesmittel)

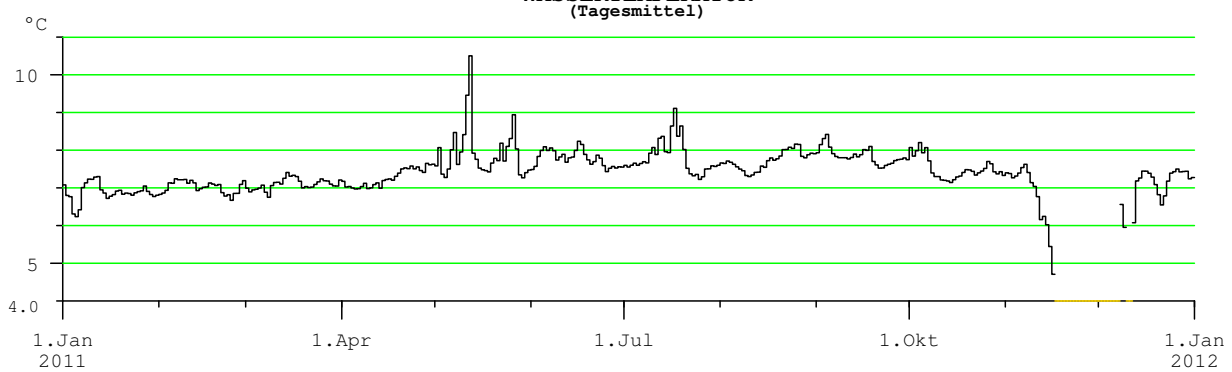

Anmerkungen

Messstelle kann trocken fallen; derzeit keine Trübungsmessung
Temperaturwerte durch Witterung beeinflusst

Hauptwerte der Quellschüttung, Wassertemperatur, Leitfähigkeit und Trübung

Nr.: 55 **STEYERNQUELLE** Mst.Nr.: **395079**

Gewässer: **Krumme Steyrling** Kat.Gemeinde: **Innerbreitenau** Seehöhe: **545.87** m.ü.A.

Art: **Karstquelle** Gebirgsgruppe: **Ramsauer Größtenberg - Ro** Beobachtungsbeginn: **1997**

Quellschüttung: Tagesmittel in l/s (*: m³/s)

Tag	I	II	III	IV	V	VI	VII	VIII	IX	X	XI	XII
1.	33	77	0.6	273	3	55	198	100	0	0	0	0
2.	27	67	0.4	205	3	137	237	56	0	0	0	0
3.	9	61	0.4	179	23	184	123	39	0	0	0	0
4.	0.4	52	0.4	190	62	191	166	748	0	0	0	0
5.	0	68	2	171	3	73	106	153	24	0	0	0
6.	0	129	0.9	166	2	36	98	85	19	0	0	0
7.	11	166	0.2	191	3	6	42	89	0	793	0	0.5
8.	66	171	0.2	177	2	0.5	24	261	26	359	0	5
9.	74	152	0.5	161	2	213	8	199	329	334	0	0
10.	65	142	0.5	111	3	60	0	222	72	4690	0	0
11.	62	148	0.7	96	3	18	0	118	19	2450	0	0
12.	59	289	26	131	4	215	0	64	0.1	415	0	0
13.	888	210	88	126	4	88	0	47	0	3112	0	38
14.	1444	204	154	107	3	40	15	37	0	296	0	5
15.	330	181	167	106	190	16	4	88	0	233	0	9
16.	239	171	185	113	155	0	0	91	0	156	0	8
17.	227	162	184	139	55	0	0	44	0	115	0	77
18.	206	151	189	143	3	30	0	31	0	79	0	25
19.	204	138	179	134	52	186	0	24	269	63	0	0
20.	188	116	150	120	44	86	118	31	484	63	0	0
21.	171	102	124	114	16	33	1024	18	137	65	0	0
22.	171	93	116	97	18	2	255	7	52	61	0	0
23.	150	73	126	79	141	381	136	0	26	53	0	143
24.	142	58	145	70	31	258	551	0	8	45	0	184
25.	127	41	164	47	0	140	182	0	0	73	0	91
26.	116	7	177	7	0	366	95	0	0	93	0	56
27.	116	5	197	2	253	200	51	25	0	50	0	50
28.	110	2	187	3	622	95	38	38	0	29	0	45
29.	95		171	3	198	46	190	1.0	0	15	0	35
30.	93		163	3	93	318	153	0	0	3	0	25
31.	92		161		54		235	0		0		15

Quellschüttung in l/s (*: m³/s)

Mon	I	II	III	IV	V	VI	VII	VIII	IX	X	XI	XII
Tag	04.	28.	08.	27.	18.	07.	10.	23.	05.	01.	01.	01.
Min	0	0.5	0	1	0	0	0	0	0	0	0	0
Mit	178	115.6	99	115	66	116	131	84	49	440	0	26
Max	2355	487.5	281	375	1486	1889	4262	4262	1613	13.0*	0	472
Tag	14.	12.	27.	01.	28.	23.	21.	04.	09.	10.	01.	23.

Wassertemperatur in °C

Mon	I	II	III	IV	V	VI	VII	VIII	IX	X	XI	XII
Tag	13.	12.	18.	02.	27.	23.	21.	04.	09.	10.	28.	24.
Min	6.2	6.3	6.1	6.0	6.4	6.4	6.4	6.5	6.3	6.4	6.8	6.6
Mit	6.5	6.4	6.3	6.3	6.6	6.7	6.9	7.1	6.9	7.0	6.9	6.7
Max	6.6	6.5	6.4	6.5	6.7	6.9	7.2	7.3	7.2	7.2	6.9	6.8
Tag	09.	08.	08.	30.	31.	30.	29.	28.	01.	09.	01.	01.

Leitfähigkeit in µS/cm

Mon	I	II	III	IV	V	VI	VII	VIII	IX	X	XI	XII
Tag	14.	13.	17.	08.	28.	26.	21.	04.	20.	10.	01.	24.
Min	68	265	208	157	203	222	219	271	214	33	320	278
Mit	306	373	336	265	315	289	324	356	320	282	336	323
Max	392	411	422	356	387	338	378	404	378	365	340	352
Tag	30.	28.	12.	30.	13.	19.	29.	15.	05.	07.	29.	09.

Trübung in FNU

Mon	I	II	III	IV	V	VI	VII	VIII	IX	X	XI	XII
Tag	07.	05.	01.	22.	31.	08.	28.	04.	01.	31.	07.	07.
Min	4.4	4.3	4.7	4.4	1.1	0.0	2.7	3.4	5.2	3.1	2.7	2.8
Mit	6.6	5.5	5.9	5.8	4.0	2.3	5.8	6.1	7.0	6.5	3.2	3.9
Max	44.7	10.9	12.2	9.5	13.5	25.1	35.4	21.1	16.2	53.0	3.7	7.1
Tag	13.	12.	18.	01.	28.	30.	21.	04.	09.	10.	11.	23.

Überschreitungsdauer der Quellschüttung

Berichtsjahr(J) **Reihe(R): 1998-2011, Fehljahre: 3**

Tage	(J)	(R)	Tage	(J)	(R)	Tage	(J)	(R)	Tage	(J)	(R)
0	12965	29421	36	206	515	182	47	75	329	0	0
1	3112	5864	55	184	354	205	29	52	347	0	0
2	2450	4018	73	166	296	228	9	33	356	0	0
3	1444	3167	91	143	244	251	3	18	360	0	0
6	793	1700	114	116	189	274	0.2	6	362	0	0
9	551	1397	137	91	142	292	0	0.3	364	0	0
18	318	903	160	64	105	310	0	0	365	0	0

Mittelwerte und Extremwerte

	Schüttung		Temperatur		Leitfähigkeit		Trübung	
	Wert	Datum	Wert	Datum	Wert	Datum	Wert	Datum
Berichtsjahr								
Min	0	04.01.11	6.0	02.04.11	33	10.10.11	0.0	08.06.11
Mit	119		6.7		318		5.2	
Max	12965	10.10.11	7.3	28.08.11	422	12.03.11	53.0	10.10.11
Reihe 1998-2011								
Min	0	26.05.01	4.5	14.06.99	16	11.05.09	0.0	08.06.11
Mit	236		6.7		286		3.7	
Max	29421	12.08.02	7.7	24.05.04	422	12.03.11	417	05.07.10

QUELLSCHÜTTUNG _____ / LEITFÄHIGKEIT .....
(Tagesmittel)

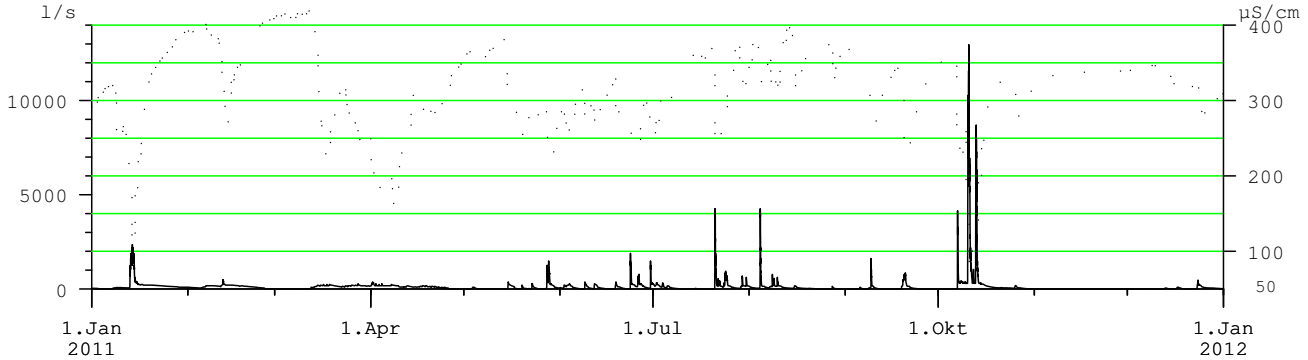

WASSERTEMPERATUR _____ / TRÜBUNG .....
(Tagesmittel)

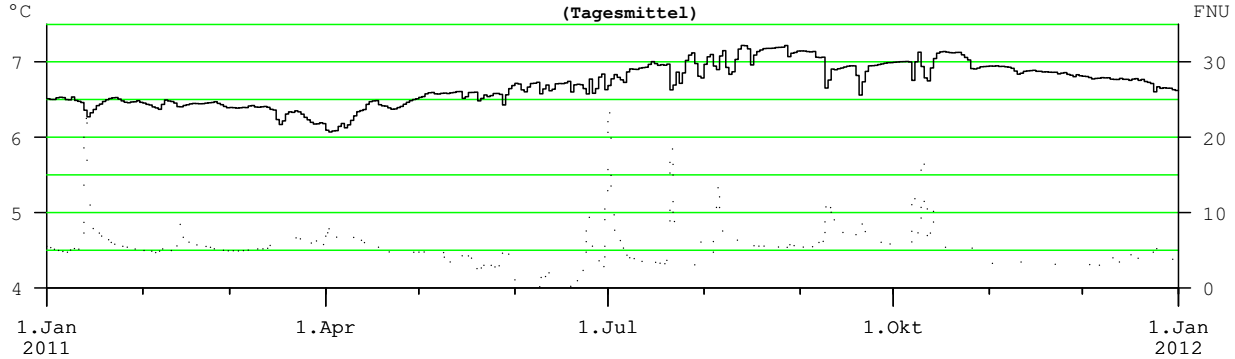

Anmerkungen

Messstelle kann trocken fallen
Schüttung des Hauptquellaustritts, Leitfähigkeit und Temperatur in einem Nebenaustritt gemessen

Hauptwerte der Quellschüttung, Wassertemperatur, Leitfähigkeit und Trübung

Nr.: 56 **REITHBACHQUELLE** Mst.Nr.: **395590**

Gewässer: **Ybbs** Kat.Gemeinde: **Sankt Georgen am Reith** Seehöhe: **560.00** m.ü.A.

Art: **Karstquelle** Gebirgsgruppe: **Prochenberg - Friesling** Beobachtungsbeginn: **1995**

Quellschüttung: Tagesmittel in l/s

Tag	I	II	III	IV	V	VI	VII	VIII	IX	X	XI	XII
1.	80	120	89	516	81	82	87	127	57	56	69	28
2.	77	114	87	397	82	79	122	109	58	54	66	27
3.	74	110	88	311	81	139	115	95	58	53	64	24
4.	72	106	87	315	82	110	194	166	58	52	62	22
5.	71	115	87	250	78	86	758	131	61	51	60	22
6.	69	168	85	211	75	78	417	99	61	51	58	19
7.	75	237	82	245	74	73	193	92	55	136	55	20
8.	178	212	81	218	72	71	147	189	54	253	53	26
9.	234	177	81	178	70	952	116	149	156	189	52	21
10.	185	155	80	143	69	229	105	104	72	699	50	24
11.	173	179	81	129	68	149	98	93	57	905	48	22
12.	152	675	89	130	69	114	94	87	53	395	46	23
13.	979	268	108	121	72	103	91	83	51	1114	45	57
14.	1628	234	189	118	68	93	88	79	50	376	45	56
15.	1100	198	211	125	448	88	84	95	49	215	44	62
16.	581	176	289	146	189	84	82	126	48	175	43	58
17.	451	170	310	170	94	81	79	87	47	150	43	91
18.	327	165	365	170	78	110	76	79	48	132	42	60
19.	302	146	353	146	75	258	73	75	540	120	41	49
20.	262	134	196	123	74	129	72	72	967	111	41	41
21.	229	124	150	112	67	95	485	70	294	107	40	32
22.	209	117	152	107	66	88	264	68	138	103	40	24
23.	197	109	205	101	69	329	150	66	92	99	39	295
24.	187	103	344	97	63	415	604	65	80	98	38	326
25.	177	99	432	93	60	169	574	66	73	98	38	144
26.	170	97	411	91	58	206	209	65	68	94	37	94
27.	158	96	406	88	162	162	152	68	64	86	37	97
28.	147	92	388	86	775	116	130	73	61	80	35	98
29.	139		262	84	226	100	140	62	59	76	34	91
30.	133		246	82	121	92	112	60	57	74	30	82
31.	126		254		92		156	58		71		74

Quellschüttung in l/s

	I	II	III	IV	V	VI	VII	VIII	IX	X	XI	XII
Tag	07.	28.	11.	30.	27.	08.	20.	31.	17.	05.	30.	07.
Min	66	91	79	82	57	70	71	58	47	51	28	18
Mit	289	168	203	170	121	163	196	92	120	202	46	68
Max	1774	1084	583	701	1101	1557	1399	458	1229	1518	70	950
Tag	14.	12.	25.	01.	28.	09.	05.	08.	19.	13.	01.	23.

Wassertemperatur in °C

	I	II	III	IV	V	VI	VII	VIII	IX	X	XI	XII
Tag	05.	01.	02.	01.	04.	09.	05.	04.	20.	11.	24.	23.
Min	6.6	6.9	6.9	6.9	7.0	7.0	7.0	7.1	6.9	7.0	6.6	4.4
Mit	7.0	7.1	7.1	7.1	7.3	7.3	7.2	7.4	7.3	7.2	6.9	6.7
Max	7.3	7.3	7.4	7.5	7.5	7.5	7.6	7.6	7.9	7.5	7.5	7.2
Tag	13.	06.	05.	23.	12.	06.	13.	24.	18.	06.	08.	23.

Leitfähigkeit

	I	II	III	IV	V	VI	VII	VIII	IX	X	XI	XII
Tag												
Min												
Mit												
Max												
Tag												

Trübung

	I	II	III	IV	V	VI	VII	VIII	IX	X	XI	XII
Tag												
Min												
Mit												
Max												
Tag												

Überschreitungsdauer der Quellschüttung

Berichtsjahr(J) **Reihe(R): 1996-2011, Fehljahre: 2**

Tage	(J)	(R)	Tage	(J)	(R)	Tage	(J)	(R)	Tage	(J)	(R)
0	1774	2492	36	310	578	182	94	153	329	48	65
1	1114	1748	55	229	433	205	87	134	347	37	54
2	1100	1533	73	189	344	228	81	116	356	24	44
3	979	1358	91	166	287	251	74	100	360	22	37
6	905	1106	114	140	237	274	68	89	362	21	34
9	699	978	137	120	203	292	61	81	364	19	30
18	448	785	160	103	175	310	56	73	365	18	18

Mittelwerte und Extremwerte

	Schüttung Wert	Schüttung Datum	Temperatur Wert	Temperatur Datum	Leitfähigkeit Wert	Leitfähigkeit Datum	Trübung Wert	Trübung Datum
Berichtsjahr								
Min	18	07.12.11	4.4	23.12.11				
Mit	153		7.1					
Max	1774	14.01.11	7.9	18.09.11				
Reihe 1996-2011								
Min	18	07.12.11	4.4	23.12.11				
Mit	246		7.0					
Max	2492	13.08.02	7.9	18.09.11				

QUELLSCHÜTTUNG

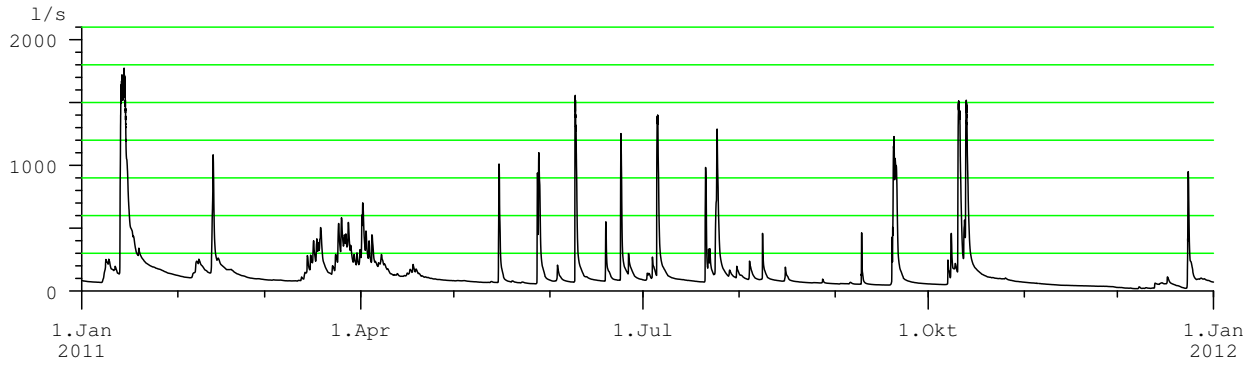

WASSERTEMPERATUR
(Tagesmittel)

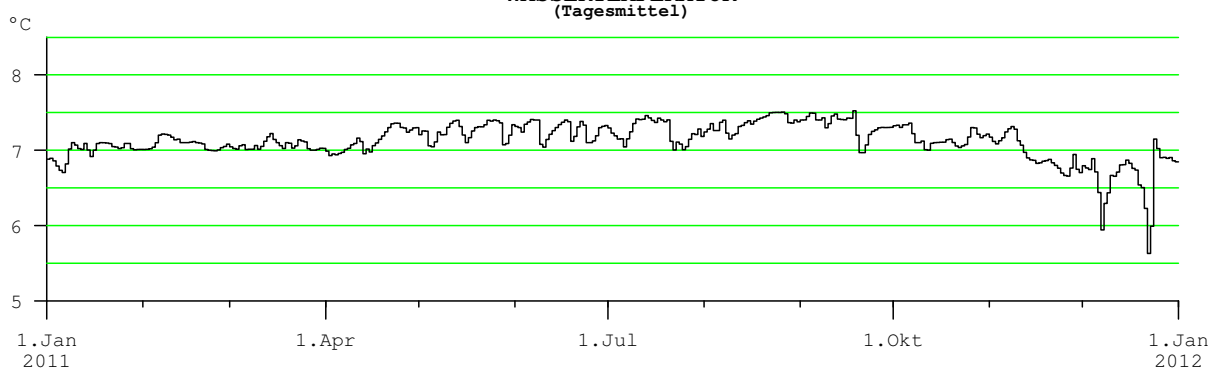

Anmerkungen

derzeit keine Trübungsmessung
Leitfähigkeit gerätetechnisch bedingt nicht auswertbar

Hauptwerte der Quellschüttung, Wassertemperatur, Leitfähigkeit und Trübung

Nr.: 57 **STEINBACHQUELLE** Mst.Nr.: **395608**

Gewässer: **Ybbs** Kat.Gemeinde: **Oisberg** Seehöhe: **500.00** m.ü.A.

Art: **Karstquelle** Gebirgsgruppe: **Oisberg** Beobachtungsbeginn: **1999**

Quellschüttung: Tagesmittel in l/s

Mon	I	II	III	IV	V	VI	VII	VIII	IX	X	XI	XII
1.	196	237	168	535	92	146	139	211	62	78	109	29
2.	181	225	160	523	88	140	136	185	60	69	103	28
3.	167	213	152	403	89	215	128	168	57	64	97	26
4.	155	206	148	370	93	224	183	247	55	61	90	26
5.	148	254	144	374	87	163	1575	253	53	57	84	25
6.	137	454	138	312	79	132	1549	207	54	53	81	24
7.	147	781	133	294	73	119	424	167	48	289	76	27
8.	529	715	125	281	71	109	292	242	47	827	72	42
9.	824	513	119	246	69	595	245	294	136	571	69	33
10.	651	391	119	230	65	277	219	232	127	1645	66	36
11.	581	384	122	204	62	202	188	188	82	2955	63	35
12.	496	1795	134	185	60	159	160	158	67	1351	59	36
13.	2693	762	176	183	75	138	144	146	51	2807	57	57
14.	6204	705	271	185	66	125	143	131	47	1337	55	72
15.	3129	502	323	229	283	114	139	181	47	554	52	94
16.	1490	395	395	266	348	103	127	313	43	398	49	72
17.	928	371	391	271	171	97	108	229	40	326	47	85
18.	719	372	546	277	116	95	110	175	39	283	46	61
19.	581	321	818	250	102	230	99	143	338	259	44	41
20.	487	296	398	214	92	237	96	138		241	42	36
21.	423	277	308	176	87	165	1109	122		231	41	33
22.	372	248	322	153	75	122	805	111	252	205	39	31
23.	345	231	490	141	92	422	397	101	217	188	37	166
24.	324	218	764	133	76	1081	1389	94	171	178	36	614
25.	306	205	816	129	66	300	1442	89	137	169	35	287
26.	292	188	667	124	60	377	511	83	122	159	34	180
27.	285	175	581	115	150	323	345	85	112	149	33	154
28.	277	172	676	108	1634	233	278	117	104	139	32	176
29.	262		445	102	518	192	257	91	94	129	31	176
30.	254		366	94	248	152	238	80	87	122	29	139
31.	246		346		186		227	70		116		112

Überschreitungsdauer der Quellschüttung

Berichtsjahr(J) **Reihe(R): 1999-2011, Fehljahre: 4**

Tage	(J)	(R)	Tage	(J)	(R)	Tage	(J)	(R)	Tage	(J)	(R)
0	8299	14573	**36**	581	1034	**182**	163	244	**329**	47	70
1	6204	6262	**55**	422	741	**205**	141	208	**347**	36	53
2	3129	4938	**73**	346	570	**228**	125	173	**356**	31	40
3	2955	4488	**91**	292	479	**251**	108	146	**360**	27	34
6	1795	3319	**114**	250	388	**274**	89	122	**362**	26	31
9	1575	2807	**137**	219	331	**292**	73	103	**364**	24	27
18	928	1725	**160**	183	283	**310**	61	86	**365**	23	23

Quellschüttung in l/s

Mon	I	II	III	IV	V	VI	VII	VIII	IX	X	XI	XII
Tag	**07.**	**28.**	**09.**	**30.**	**12.**	**18.**	**19.**	**31.**	**18.**	**06.**	**30.**	**05.**
Min	129	167	116	87	55	89	91	65	37	51	29	23
Mit	769	415	347	237	173	233	426	163	94	517	57	95
Max	8299	2483	1080	746	2096	2222	3590	365	1960	4230	113	1066
Tag	**14.**	**12.**	**19.**	**01.**	**28.**	**24.**	**05.**	**08.**	**19.**	**10.**	**01.**	**24.**

Wassertemperatur in °C

Mon	I	II	III	IV	V	VI	VII	VIII	IX	X	XI	XII
Tag	**16.**	**23.**	**07.**	**04.**	**05.**	**24.**	**01.**	**09.**	**20.**	**21.**	**25.**	**21.**
Min	7.2	7.0	7.0	7.2	7.3	7.4	7.4	7.5	7.5	7.3	6.4	6.2
Mit	7.3	7.3	7.3	7.3	7.4	7.4	7.5	7.5	7.6	7.5	7.1	7.0
Max	7.5	7.4	7.7	7.4	7.5	7.5	7.6	7.6	7.6	7.6	7.7	7.5
Tag	**01.**	**18.**	**12.**	**30.**	**26.**	**08.**	**28.**	**23.**	**05.**	**15.**	**06.**	**24.**

Leitfähigkeit in µS/cm

Mon	I	II	III	IV	V	VI	VII	VIII	IX	X	XI	XII
Tag	**14.**	**16.**	**31.**	**10.**	**01.**	**12.**	**01.**	**20.**	**25.**	**12.**	**01.**	**07.**
Min	204	269	253	251	268	271	273	285	273	246	274	276
Mit	259	275	272	257	273	275	280	288	285	271	282	294
Max	274	287	285	269	279	278	290	290	293	282	289	306
Tag	**08.**	**07.**	**14.**	**30.**	**16.**	**05.**	**29.**	**01.**	**13.**	**08.**	**29.**	**18.**

Trübung

Mon	I	II	III	IV	V	VI	VII	VIII	IX	X	XI	XII
Tag												
Min												
Mit												
Max												
Tag												

Mittelwerte und Extremwerte

	Schüttung		Temperatur		Leitfähigkeit		Trübung	
	Wert	**Datum**	Wert	**Datum**	Wert	**Datum**	Wert	**Datum**
Berichtsjahr								
Min	23	**05.12.11**	6.2	**21.12.11**	204	**14.01.11**		
Mit	296		7.3		276			
Max	8299	**14.01.11**	7.7	**12.03.11**	306	**18.12.11**		
Reihe 1999-2011								
Min	23	**05.12.11**	6.2	**21.12.11**	184	**24.06.09**		
Mit	451		7.4		279			
Max	14573	**24.06.09**	7.8	**12.09.09**	314	**22.11.08**		

QUELLSCHÜTTUNG _____ / LEITFÄHIGKEIT .....

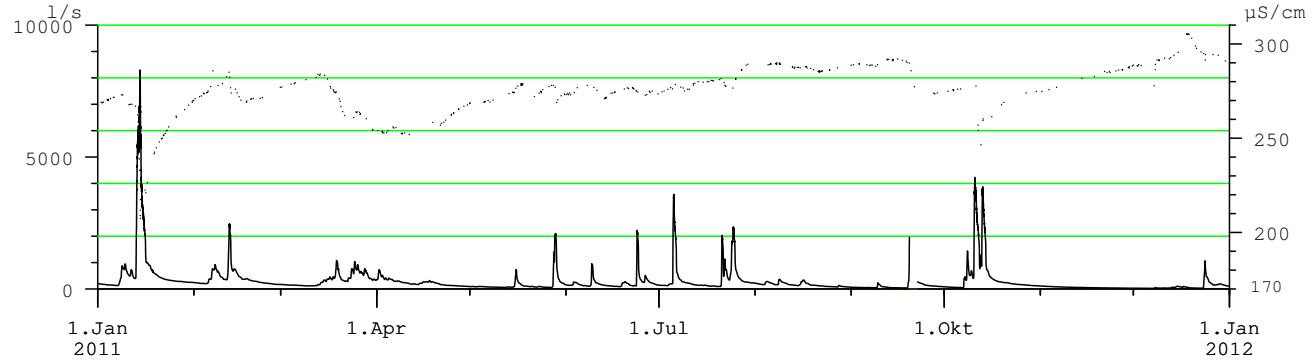

WASSERTEMPERATUR
(Tagesmittel)

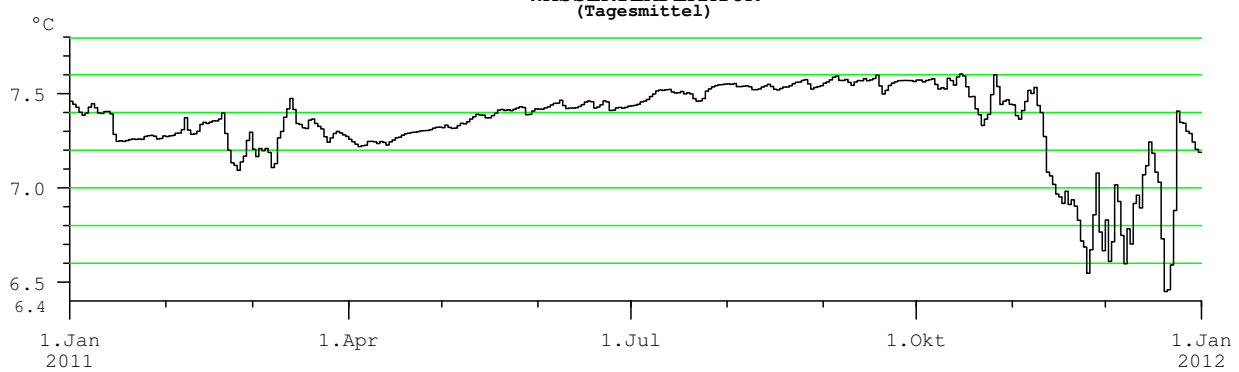

Anmerkungen

derzeit keine Trübungsmessung

Q60 2011

Hauptwerte der Quellschüttung, Wassertemperatur, Leitfähigkeit und Trübung

Nr.: 58 **GROßE MÜHLQUELLE** Mst.Nr.: **395574**

Gewässer: **Erlauf** Kat.Gemeinde: **Nestelberg** Seehöhe: **540.00** m.ü.A.

Art: **Karstquelle** Gebirgsgruppe: **Ötscher** Beobachtungsbeginn: **1995**

Quellschüttung: Tagesmittel in l/s

Tag	I	II	III	IV	V	VI	VII	VIII	IX	X	XI	XII
1.	211	259	191	597	234	309	191	412	66	73	141	28
2.	192	246	176	635	305	267	359	391	62	65	133	28
3.	173	233	169	533	247	311	354	352	59	59	128	27
4.	163	220	165	503	212	317	422	1135	57	56	122	31
5.	154	217	173	588	193	278	897	1117	77	56	114	35
6.	147	265	173	483	177	249	1099	642	148	51	106	27
7.	142	428	160	438	173	226	529	497	94	233	99	39
8.	290	487	148	422	169	203	383	462	80	624	93	67
9.	451	450	152	386	152	455	302	448	394	654	89	39
10.	461	376	150	363	153	398	269	386	394	855	82	46
11.	438	396	145	335	149	275	254	334	263	1107	79	49
12.	448	1683	157	327	149	235	225	364	179	882	72	43
13.	1324	1416	268	330	186	209	190	327	158	988	68	73
14.	2330	921	439	324	168	185	169	257	132	801	65	54
15.	2082	667	494	342	630	168	178	245	102	890	64	75
16.	1837	539	571	403	687	154	182	262	98	816	61	85
17.	1607	484	693	459	335	143	137	222	98	662	57	180
18.	1326	449	825	512	262	137	119	167	111	592	55	105
19.	1140	398	1145	504	231	334	124	155	256	588	52	69
20.	1004	357	623	422	210	257	133	140	1255	471	49	55
21.	781	317	444	374	197	206	845	128	1026	382	48	50
22.	629	292	368	350	181	179	1009	113	457	307	45	38
23.	550	265	387	330	235	286	556	108	271	287	41	175
24.	485	240	568	323	184	918	733	104	196	257	36	603
25.	441	230	869	298	164	440	1339	109	162	241	36	364
26.	407	215	832	273	148	346	928	102	140	226	34	202
27.	368	214	922	257	167	317	523	116	116	206	35	208
28.	333	200	1073	246	1242	275	431	102	99	186	34	189
29.	312		695	236	938	249	379	81	87	170	32	171
30.	298		543	224	484	224	363	75	79	159	29	150
31.	280		499		369		388	72		149		126

Quellschüttung in l/s

Mon	I	II	III	IV	V	VI	VII	VIII	IX	X	XI	XII
Tag	07.	28.	08.	30.	27.	18.	18.	31.	04.	06.	30.	07.
Min	130	189	138	219	137	129	114	66	56	47	27	25
Mit	671	445	459	394	301	285	452	304	224	422	70	111
Max	2578	1986	1289	757	1565	1284	1613	1543	1307	1397	147	719
Tag	14.	12.	19.	02.	28.	24.	05.	04.	20.	10.	01.	24.

Wassertemperatur in °C

Mon	I	II	III	IV	V	VI	VII	VIII	IX	X	XI	XII
Tag	02.	08.	16.	01.	02.	02.	06.	05.	21.	11.	24.	25.
Min	6.6	6.6	6.4	6.7	7.0	7.1	7.1	7.2	7.2	7.1	6.9	6.6
Mit	6.7	6.7	6.7	6.9	7.1	7.3	7.3	7.5	7.5			7.0
Max	7.0	6.8	6.8	7.0	7.3	7.5	7.5	7.6	7.7	7.5	7.2	7.2
Tag	14.	12.	06.	25.	28.	24.	16.	23.	09.	09.	23.	04.

Leitfähigkeit in µS/cm

Mon	I	II	III	IV	V	VI	VII	VIII	IX	X	XI	XII
Tag	15.	12.	19.	02.	28.	24.	25.	05.	20.	11.	17.	25.
Min	199	233	265	311	276	294	290	293	280	247	397	361
Mit	350	360	357	355	369	381	373	387	384			415
Max	406	393	406	384	398	424	421	414	435	427	402	461
Tag	08.	07.	14.	15.	15.	20.	17.	31.	20.	08.	27.	19.

Trübung

Mon	I	II	III	IV	V	VI	VII	VIII	IX	X	XI	XII
Tag												
Min												
Mit												
Max												
Tag												

Überschreitungsdauer der Quellschüttung

Berichtsjahr(J) **Reihe(R): 1995-2011, Fehljahre: 5**

Tage	(J)	(R)	Tage	(J)	(R)	Tage	(J)	(R)	Tage	(J)	(R)
0	2578	3018	36	801	1267	182	245	353	329	61	99
1	2082	2255	55	588	1018	205	210	301	347	43	71
2	1837	2082	73	484	816	228	179	254	356	34	53
3	1683	2025	91	438	678	251	160	212	360	29	39
6	1339	1865	114	376	560	274	140	176	362	28	31
9	1255	1748	137	327	472	292	109	152	364	27	20
18	1026	1558	160	273	403	310	81	124	365	25	11

Mittelwerte und Extremwerte

	Schüttung		Temperatur		Leitfähigkeit		Trübung	
	Wert	Datum	Wert	Datum	Wert	Datum	Wert	Datum
Berichtsjahr								
Min	25	07.12.11	6.4	16.03.11	199	15.01.11		
Mit	345		7.1		374			
Max	2578	14.01.11	7.7	09.09.11	461	19.12.11		
Reihe 1995-2011								
Min	11	04.02.97	6.1	27.02.97	199	15.01.11		
Mit			7.1		363			
Max	3018	08.08.06	8.4	29.08.03	466	29.11.00		

QUELLSCHÜTTUNG _____ / LEITFÄHIGKEIT .....

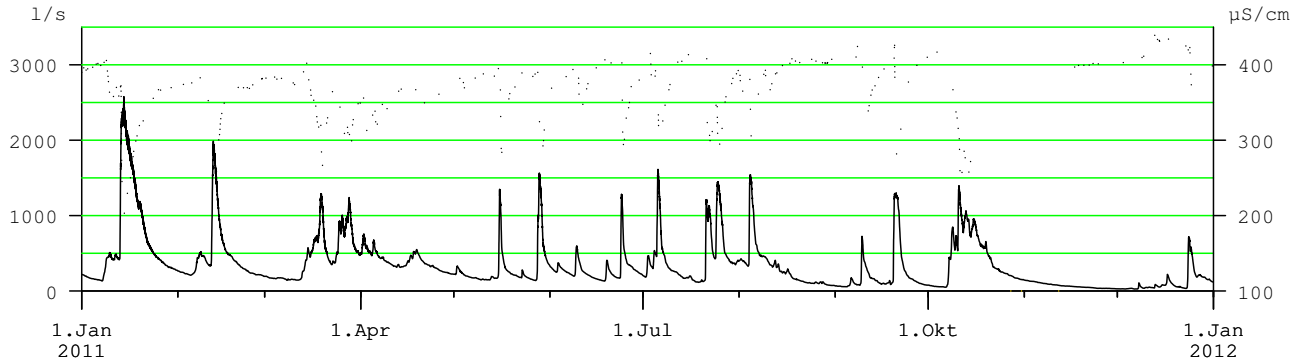

WASSERTEMPERATUR

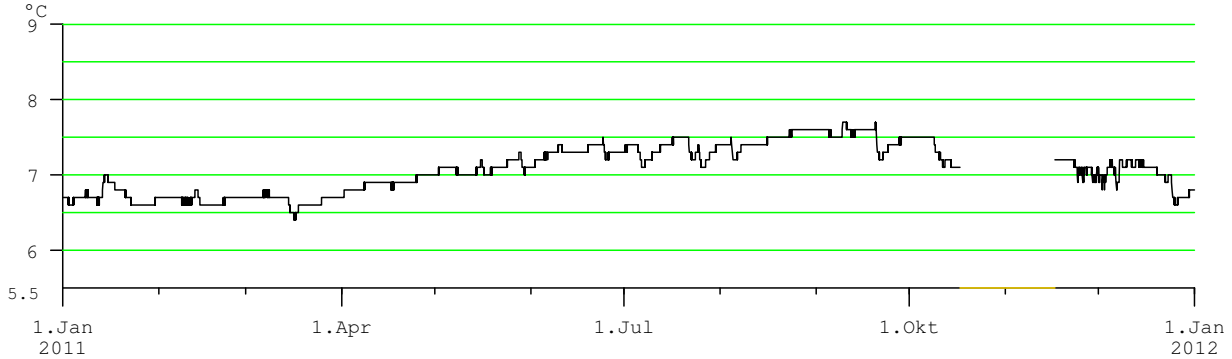

Anmerkungen

Leitfähigkeit zeigt bei Schüttungsspitzen kurzfristige Anstiege vor dem Abfall
derzeit keine Trübungsmessung
gerätetechnisch bedingte Datenausfälle

Hauptwerte der Quellschüttung, Wassertemperatur, Leitfähigkeit und Trübung

Nr.: 59 **ANTONIUSBRÜNDL** Mst.Nr.: **395616**

Gewässer: **Triesting** Kat.Gemeinde: **Pottenstein** Seehöhe: **330.00** m.ü.A.

Art: **Kluftquelle** Gebirgsgruppe: **Hoher Mandling - Waxeneck** Beobachtungsbeginn: **2006**

Quellschüttung: Tagesmittel in l/s

Tag	I	II	III	IV	V	VI	VII	VIII	IX	X	XI	XII
1.	101	105	106	110	110	101	92	87	83	78	81	81
2.	100	105	106	110	110	101	92	87	83	78	81	81
3.	100	105	106	110	110	100	92	87	83	78	81	81
4.	100	105	106	111	110	98	92	87	82	78	81	81
5.	100	105	106	111	110	99	91	87	82	78	81	81
6.	100	105	106	111	109	99	91	87	82	78	81	81
7.	100	105	106	111	109	99	92	87	82	78	81	81
8.	100	105	106	111	108	98	91	87	81	78	81	81
9.	100	105	106	110	108	98	91	87	81	78	81	81
10.	99	105	106	110	108	98	90	87	81	78	81	81
11.	100	106	106	110	107	98	89	87	81	78	81	81
12.	100	106	106	110	107	97	89	87	81	78	81	81
13.	101	106	106	111	108	97	89	87	81	79	81	81
14.	104	106	106	112	108	97	87	86	81	79	81	81
15.	107	107	106	113	108	96	88	86	81	78	81	81
16.	108	107	106	113	108	96	88	86	80	78	81	81
17.	108	106	106	113	107	96	88	86	80	79	81	81
18.	107	106	107	113	107	95	87	86	80	79	81	81
19.	107	106	109	113	106	96	88	86	80	79	81	81
20.	107	107	109	112	106	95	87	86	80	79	81	81
21.	107	107	109	112	105	95	88	86	80	79	81	81
22.	107	106	109	111	104	95	88	85	79	79	81	81
23.	107	106	108	110	103	94	88	85	79	79	81	81
24.	107	106	108	111	103	94	88	85	79	79	81	81
25.	107	106	109	110	102	94	88	85	79	80	81	81
26.	106	107	109	109	103	94	88	85	79	81	81	81
27.	106	106	109	109	102	93	88	84	79	81	81	81
28.	105	106	109	109	103	92	88	84	78	81	81	81
29.	105		109	109	103	92	87	84	78	81	81	81
30.	106		109	109	103	92	87	83	78	81	81	81
31.	105		110		101		87	83		81		81

Überschreitungsdauer der Quellschüttung

Berichtsjahr(J) **Reihe(R): 2006-2011, Fehljahre: 1**

Tage	(J)	(R)	Tage	(J)	(R)	Tage	(J)	(R)	Tage	(J)	(R)
0	114	633	36	109	112	182	92	99	329	80	81
1	113	133	55	108	108	205	88	98	347	79	79
2	113	131	73	107	106	228	86	96	356	78	70
3	113	130	91	106	104	251	81	95	360	78	69
6	112	127	114	105	102	274	81	93	362	78	69
9	111	123	137	101	101	292	81	91	364	78	68
18	110	117	160	98	100	310	81	87	365	77	68

Quellschüttung in l/s

Mon	I	II	III	IV	V	VI	VII	VIII	IX	X	XI	XII
Tag	05.	02.	12.	29.	31.	30.	14.	31.	30.	06.	11.	21.
Min	99	104	105	108	100	91	86	83	78	77	80	80
Mit	104	106	107	111	106	96	89	86	80	79	81	81
Max	109	107	111	114	111	102	93	88	83	81	82	81
Tag	16.	16.	31.	17.	02.	01.	01.	01.	01.	26.	16.	01.

Wassertemperatur in °C

Mon	I	II	III	IV	V	VI	VII	VIII	IX	X	XI	XII
Tag	17.	01.	03.	02.	01.	03.	01.	01.	01.	22.	02.	01.
Min	9.7	9.7	9.8	9.8	9.8	9.8	9.8	9.8	9.8	9.8	9.8	9.8
Mit	9.8	9.8	9.8	9.8	9.8	9.9	9.9	9.9	9.9	9.9	9.9	9.9
Max	9.9	9.9	9.9	9.9	9.9	9.9	9.9	9.9	9.9	9.9	9.9	10.0
Tag	09.	12.	12.	23.	20.	01.	01.	29.	29.	16.	19.	31.

Leitfähigkeit in µS/cm

Mon	I	II	III	IV	V	VI	VII	VIII	IX	X	XI	XII
Tag	05.	12.	11.	12.	27.	02.	15.	28.	08.	02.	12.	13.
Min	535	537	536	538	536	537	536	534	533	533	532	531
Mit	539	539	538	540	539	539	538	537	535	534	533	532
Max	546	542	548	543	545	546	541	540	536	537	535	533
Tag	15.	01.	19.	16.	29.	20.	29.	05.	22.	14.	06.	31.

Trübung

Mon	I	II	III	IV	V	VI	VII	VIII	IX	X	XI	XII
Tag												
Min												
Mit												
Max												
Tag												

Mittelwerte und Extremwerte

	Schüttung		Temperatur		Leitfähigkeit		Trübung	
	Wert	Datum	Wert	Datum	Wert	Datum	Wert	Datum
Berichtsjahr								
Min	77	06.10.11	9.7	17.01.11	531	13.12.11		
Mit	94		9.8		537			
Max	114	17.04.11	10.0	31.12.11	548	19.03.11		
Reihe 2006-2011								
Min	68	03.08.07	9.4	31.03.06	449	07.09.07		
Mit	98		9.7		543			
Max	633	07.09.07	10.2	07.09.07	585	08.03.09		

QUELLSCHÜTTUNG _____ / LEITFÄHIGKEIT .....
(Tagesmittel)

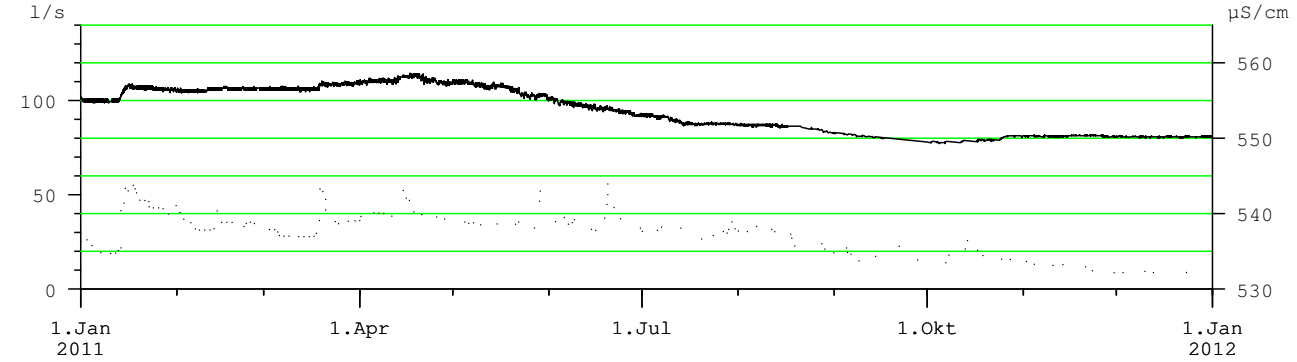

WASSERTEMPERATUR
(Tagesmittel)

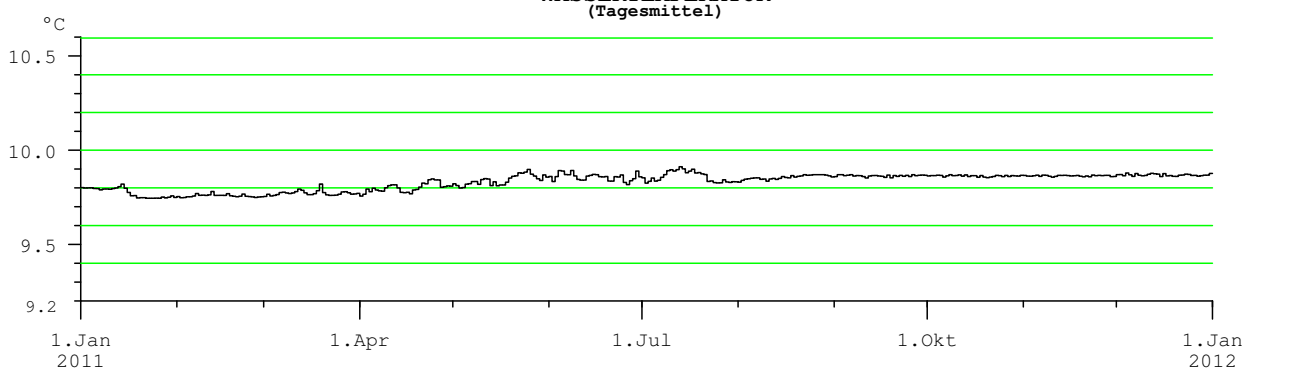

Anmerkungen

derzeit keine Trübungsmessung

Hauptwerte der Quellschüttung, Wassertemperatur, Leitfähigkeit und Trübung

Nr.: 60 **FISCHA-DAGNITZ QUELLE** Mst.Nr.: **396135**

Gewässer: **Fischa** Kat.Gemeinde: **Ebenfurth** Seehöhe: **229.78** m.ü.A.

Art: **Porengrundwasserquelle** Gebirgsgruppe: **Hainburger Berge und südl** Beobachtungsbeginn: **1976**

Quellschüttung: Tagesmittel in l/s

Mon / Tag	I	II	III	IV	V	VI	VII	VIII	IX	X	XI	XII
1.	351	340	339	354	357	362	375	359	359	331	342	310
2.	345	339	340	355	357	360	375	358	356	330	342	310
3.	342	339	340	356	357	361	375	356	356	330	342	310
4.	343	340	341	356	357	360	374	357	355	329	340	309
5.	345	341	341	357	357	360	375	358	354	326	335	307
6.	342	340	342	358	357	359	373	360	353	325	332	305
7.	340	340	343	357	357	356	371	359	352	326	331	305
8.	338	341	345	354	358	355	369	360	351	326	329	305
9.	338	342	345	354	360	359	369	360	351	328	328	305
10.	335	343	345	357	361	362	370	360	348	328	327	304
11.	335	344	344	358	359	362	368	364	345	326	326	304
12.	333	345	345	357	357	362	366	365	343	328	325	303
13.	333	346	346	355	359	362	365	367	341	336	324	302
14.	332	347	346	356	360	361	363	367	341	342	324	301
15.	336	347	343	354	360	359	362	367	340	349	322	300
16.	342	346	341	355	360	357	362	369	339	353	320	299
17.	347	344	342	354	360	355	361	370	338	354	317	298
18.	349	343	344	354	360	355	360	372	335	354	317	298
19.	350	343	350	353	360	360	358	371	335	353	317	297
20.	350	342	353	360	360	362	357	370	335	351	317	296
21.	350	341	354	360	358	364	357	369	335	349	317	296
22.	350	340	354	358	357	365	358	367	334	348	317	296
23.	349	339	355	358	356	366	357	364	334	347	317	296
24.	347	339	356	357	357	367	357	362	333	346	317	295
25.	348	340	354	357	356	368	357	360	333	349	317	294
26.	349	341	353	358	355	370	357	359	333	349	316	293
27.	348	341	354	358	355	371	357	358	332	347	315	293
28.	346	340	352	358	357	372	357	359	332	346	313	292
29.	346		351	357	357	373	357	360	331	344	312	291
30.	344		352	357	361	372	357	362	331	343	311	289
31.	342		353		363		357	361		342		288

Quellschüttung in l/s

Mon	I	II	III	IV	V	VI	VII	VIII	IX	X	XI	XII
Tag	14.	01.	02.	08.	27.	07.	20.	27.	30.	07.	28.	30.
Min	330	337	338	350	352	352	355	355	331	322	310	286
Mit	343	342	347	356	358	363	364	363	342	340	324	300
Max	356	348	357	421	365	375	378	372	361	356	342	312
Tag	01.	15.	22.	20.	10.	28.	01.	17.	01.	17.	04.	01.

Wassertemperatur in °C

Mon	I	II	III	IV	V	VI	VII	VIII	IX	X	XI	XII
Tag	29.	23.	02.	02.	02.	01.	01.	01.	01.	15.	13.	08.
Min	10.9	10.7	10.7	10.7	10.8	11.0	11.1	11.3	11.5	11.5	11.5	11.4
Mit	11.2	11.0	10.8	11.0	11.0	11.1	11.3	11.5	11.6	11.7	11.7	11.6
Max	11.4	11.2	11.2	11.3	11.2	11.4	11.5	11.8	11.8	11.9	11.8	11.8
Tag	13.	04.	14.	05.	19.	23.	13.	26.	04.	04.	01.	05.

Leitfähigkeit in µS/cm

Mon	I	II	III	IV	V	VI	VII	VIII	IX	X	XI	XII
Tag	06.	03.	12.	03.	08.	23.	01.	27.	19.	12.	01.	19.
Min	573	575	573	575	575	572	576	571	573	572	573	572
Mit	577	577	577	578	578	578	578	577	576	576	576	575
Max	580	579	580	580	580	580	580	580	578	578	578	577
Tag	14.	01.	16.	01.	26.	02.	07.	03.	01.	03.	07.	25.

Trübung

Mon	I	II	III	IV	V	VI	VII	VIII	IX	X	XI	XII
Tag												
Min												
Mit												
Max												
Tag												

Überschreitungsdauer der Quellschüttung

Berichtsjahr(J) **Reihe(R): 1976-2011**

Tage	(J)	(R)	Tage	(J)	(R)	Tage	(J)	(R)	Tage	(J)	(R)
0	421	798	36	363	514	182	350	381	329	316	268
1	375	718	55	360	486	205	346	368	347	301	241
2	375	688	73	360	466	228	343	356	356	296	226
3	375	663	91	358	453	251	341	340	360	293	215
6	373	629	114	357	430	274	338	323	362	291	205
9	372	604	137	356	409	292	332	306	364	288	189
18	369	552	160	354	395	310	326	292	365	286	118

Mittelwerte und Extremwerte

	Schüttung Wert	Schüttung Datum	Temperatur Wert	Temperatur Datum	Leitfähigkeit Wert	Leitfähigkeit Datum	Trübung Wert	Trübung Datum
Berichtsjahr								
Min	286	30.12.11	10.7	23.02.11	571	27.08.11		
Mit	345		11.3		577			
Max	421	20.04.11	11.9	04.10.11	580	14.01.11		
Reihe 1976-2011								
Min	118	16.10.02	9.0	12.03.78	552	21.05.05		
Mit	389		10.7		587			
Max	798	02.07.09	12.1	04.11.03	611	10.01.07		

QUELLSCHÜTTUNG _____ / LEITFÄHIGKEIT .....
(Tagesmittel)

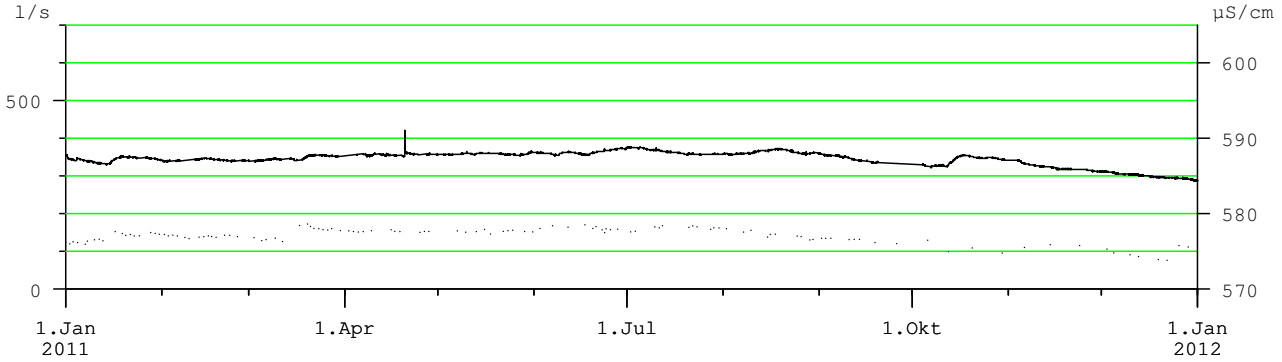

WASSERTEMPERATUR
(Tagesmittel)

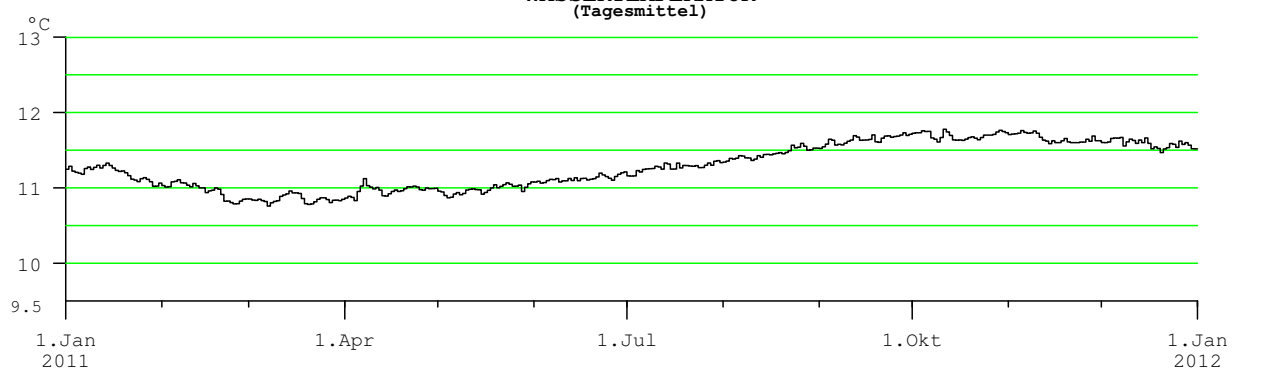

Anmerkungen

derzeit keine Trübungsmessung

Hauptwerte der Quellschüttung, Wassertemperatur, Leitfähigkeit und Trübung

Nr.: 61 **GEYERQUELLE** Mst.Nr.: **395095**

Gewässer: **Bügelbach** Kat.Gemeinde: **Aigen** Seehöhe: **877.20** m.ü.A.

Art: **Hangschuttquelle** Gebirgsgruppe: **Mühlviertel zwischen Staa** Beobachtungsbeginn: **1998**

Quellschüttung: Tagesmittel in l/s

Mon	I	II	III	IV	V	VI	VII	VIII	IX	X	XI	XII
Tag												
1.	11	19	16	20	19	13	10	12	14	12	15	13
2.	11	19	16	20	18	13	10	12	13	12	15	13
3.	11	18	16	20	18	13	10	13	13	12	15	13
4.	11	18	16	21	18	13	10	13	13	12	15	13
5.	11	18	16	21	18	13	9	13	13	12	15	13
6.	11	18	16	22	18	12	9	13	13	12	14	13
7.	11	18	16	22	17	12	9	13	13	12	14	12
8.	11	18	16	22	17	12	9	13	13	12	14	12
9.	11	18	16	23	17	12	9	13	13	12	14	12
10.	11	17	15	23	17	12	10	13	13	12	15	13
11.	12	17	15	23	17	12	11	13	13	12	15	12
12.	12	18	15	23	16	12	11	14	13	12	15	12
13.	12	18	15	23	16	12	10	14	13	14	15	12
14.	14	18	15	23	16	11	10	14	13	14	15	12
15.	14	18	15	23	16	11	10	14	13	13	15	12
16.	14	18	15	22	16	11	10	14	13	13	15	12
17.	14	17	15	22	16	11	10	14	13	13	15	12
18.	14	17	16	22	15	11	10	14	13	13	14	13
19.	15	17	17	21	15	11	10	14	13	13	14	13
20.	15	17	16	21	15	11	11	14	13	14	14	13
21.	16	17	16	21	15	11	11	14	13	14	14	12
22.	17	17	16	20	15	11	11	14	13	14	14	12
23.	17	17	17	20	14	11	12	14	13	14	14	12
24.	17	17	17	20	14	11	12	14	13	14	14	13
25.	18	17	17	20	14	10	12	14	13	15	14	13
26.	18	17	18	20	14	10	12	14	12	14	14	13
27.	18	17	18	20	14	10	12	14	12	15	13	13
28.	18	16	18	19	14	10	12	14	12	15	13	13
29.	19		19	19	14	10	12	14	12	15	13	13
30.	19		19	19	13	10	12	14	12	15	13	13
31.	19		19		13		12	14		15		13

Überschreitungsdauer der Quellschüttung

Berichtsjahr(J) **Reihe(R): 1998-2011, Fehljahre: 2**

Tage	(J)	(R)	Tage	(J)	(R)	Tage	(J)	(R)	Tage	(J)	(R)
0	24	44	**36**	19	26	**182**	14	15	**329**	11	8
1	23	37	**55**	18	24	**205**	13	14	**347**	10	7
2	23	35	**73**	17	22	**228**	13	13	**356**	10	6
3	23	34	**91**	16	19	**251**	13	12	**360**	9	6
6	23	31	**114**	15	18	**274**	12	11	**362**	9	6
9	22	30	**137**	15	17	**292**	12	10	**364**	9	5
18	20	28	**160**	14	16	**310**	12	10	**365**	9	5

Quellschüttung in l/s

Mon	I	II	III	IV	V	VI	VII	VIII	IX	X	XI	XII
Tag	**01.**	**28.**	**11.**	**30.**	**30.**	**29.**	**08.**	**01.**	**27.**	**02.**	**30.**	**13.**
Min	11	16	15	18	13	10	9	12	12	12	13	12
Mit	14	18	16	21	16	11	11	13	13	13	14	13
Max	19	19	20	24	19	14	13	14	14	15	15	14
Tag	**29.**	**01.**	**31.**	**14.**	**01.**	**01.**	**24.**	**17.**	**01.**	**29.**	**11.**	**29.**

Wassertemperatur in °C

Mon	I	II	III	IV	V	VI	VII	VIII	IX	X	XI	XII
Tag	**14.**	**12.**	**18.**	**27.**	**04.**	**01.**	**01.**	**01.**	**01.**	**01.**	**28.**	**28.**
Min	6.0	5.9	5.8	5.8	5.8	5.8	5.9	6.0	6.1	6.2	6.2	6.1
Mit	6.1	6.0	5.9	5.8	5.8	5.9	6.0	6.1	6.2	6.3	6.2	6.2
Max	6.2	6.1	6.0	5.8	5.8	6.0	6.1	6.2	6.3	6.4	6.3	6.2
Tag	**01.**	**01.**	**01.**	**06.**	**30.**	**29.**	**11.**	**29.**	**20.**	**13.**	**07.**	**05.**

Leitfähigkeit in µS/cm

Mon	I	II	III	IV	V	VI	VII	VIII	IX	X	XI	XII
Tag	**30.**	**02.**	**04.**	**05.**	**18.**	**27.**	**04.**	**01.**	**30.**	**01.**	**21.**	**08.**
Min	26	26	26	26	27	26	26	27	27	27	27	27
Mit		27	27			27	27	27	27	27	27	27
Max	28	28	29	28	27	27	27	27	27	28	28	27
Tag	**05.**	**28.**	**20.**	**02.**	**29.**	**01.**	**30.**	**07.**	**08.**	**12.**	**01.**	**01.**

Trübung in FNU

Mon	I	II	III	IV	V	VI	VII	VIII	IX	X	XI	XII
Tag	**01.**	**25.**	**01.**	**01.**	**19.**	**01.**	**09.**	**29.**	**19.**	**01.**	**01.**	**01.**
Min	0.2	0.2	0.3	0.3	0.2	0.2	0.1	0.2	0.2	0.2	0.2	0.2
Mit	0.4	0.4	0.4	0.5	0.4	0.4	0.4	0.4	0.4	0.4	0.4	0.4
Max	0.8	0.8	0.7	1.0	1.5	1.5	2.0	0.7	0.7	0.7	0.7	0.7
Tag	**13.**	**01.**	**01.**	**10.**	**23.**	**29.**	**10.**	**25.**	**01.**	**01.**	**06.**	**01.**

Mittelwerte und Extremwerte

	Schüttung		Temperatur		Leitfähigkeit		Trübung	
	Wert	Datum	Wert	Datum	Wert	Datum	Wert	Datum
Berichtsjahr								
Min	9	**08.07.11**	5.8	**27.04.11**	26	**30.01.11**	0.1	**09.07.11**
Mit	14		6.0		27		0.4	
Max	24	**14.04.11**	6.4	**13.10.11**	29	**20.03.11**	2.0	**10.07.11**
Reihe 1998-2011								
Min	5	**22.12.08**	4.4	**10.03.00**	20	**24.04.99**	0.0	**03.07.98**
Mit	16		5.9		26		0.3	
Max	44	**23.03.02**	6.9	**12.08.02**	33	**10.03.00**	46.1	**24.04.00**

QUELLSCHÜTTUNG _____ / LEITFÄHIGKEIT .....

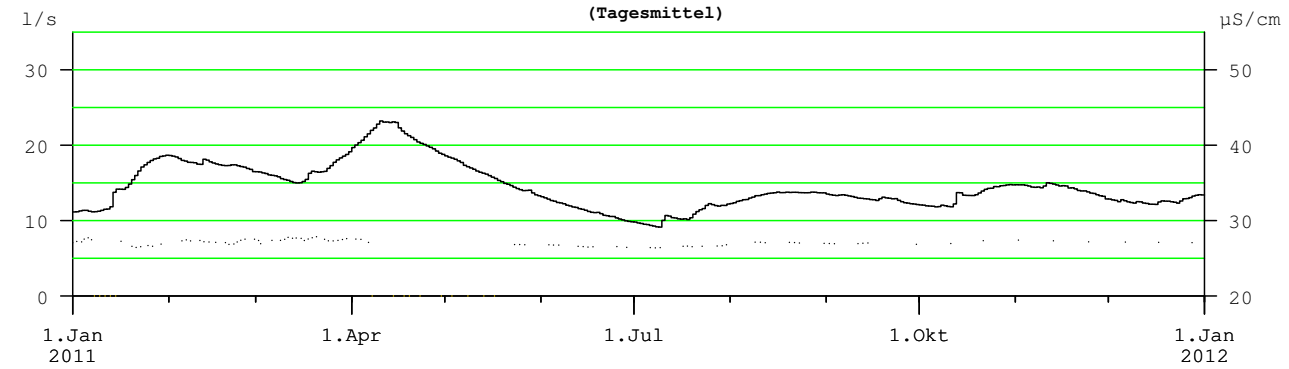

WASSERTEMPERATUR _____ / TRÜBUNG .....

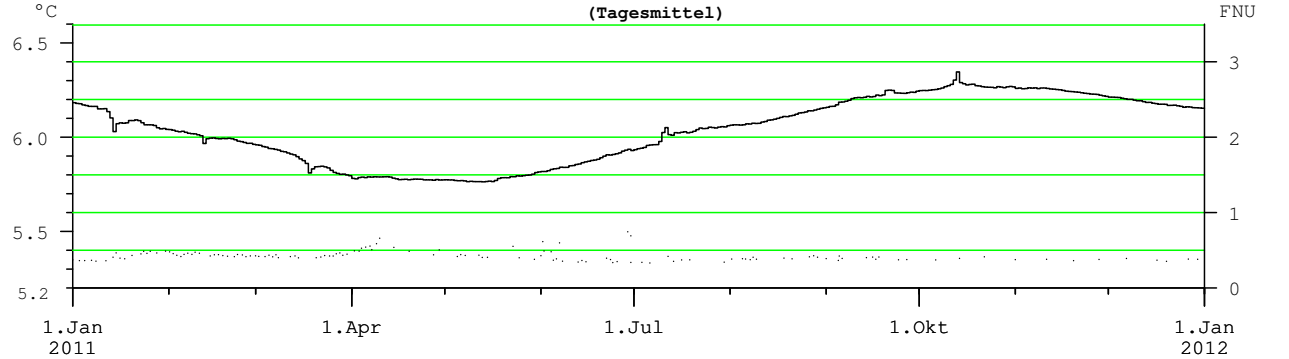

Anmerkungen

gerätetechnisch bedingte Datenausfälle

Hauptwerte der Quellschüttung, Wassertemperatur, Leitfähigkeit und Trübung

Nr.: 62 **ESELSQUELLE** Mst.Nr.: **395632**

Gewässer: **Eselsbach** Kat.Gemeinde: **Hauskirchen** Seehöhe: **200.00** m.ü.A.

Art: **Porengrundwasserquelle** Gebirgsgruppe: **Weinviertel** Beobachtungsbeginn: **2008**

Quellschüttung: Tagesmittel in l/s

Tag	I	II	III	IV	V	VI	VII	VIII	IX	X	XI	XII
1.	8	8	8	8	9	9	9	9	9	9	9	
2.	8	8	8	8	9	9	9	9	9	9	9	
3.	8	8	8	8	9	9	9	9	9	9	9	
4.	8	8	8	8	9	9	9	9	9	9	9	
5.	8	8	8	8	9	9	9	9	9	9	9	
6.	8	8	8	8	9	9	9	9	9	9	9	
7.	8	8	8	8	9	9	9	9	9	9	9	
8.	8	8	8	8	9	9	9	9	9	9	9	
9.	8	8	8	8	9	9	9	9	9	9	9	
10.	8	8	8	8	9	9	9	9	9	9	9	
11.	8	8	8	8	9	9	9	9	9	9		
12.	8	8	8	9	9	9	9	9	9	9		
13.	8	8	8	9	9	9	9	9	9	9		9
14.	8	8	8	9	9	9	9	9	9	9		9
15.	8	8	8	9	9	9	9	9	9	9		9
16.	8	8	8	8	9	9	9	9	9	9		
17.	8	8	8	8	9	9	9	9	9	9		
18.	8	8	8	9	9	9	9	9	9	9		
19.	8	8	8	9	9	9	9	9	9	9		
20.	8	8	8	9	9	9	9	9	9	9		
21.	8	8	8	9	9	9	9	9	9	9		9
22.	8	8	8	9	9	9	9	9	9	9		9
23.	8	8	8	9	9	9	9	9	9	9		
24.	8	8	8	9	9	9	9	9	9	9		
25.	8	8	8	9	9	9	9	9	9	9		
26.	8	8	8	9	9	9	9	9	9	9		
27.	8	8	8	9	9	9	9	9	9	9		
28.	8	8	8	9	9	9	9	9	9	9		
29.	8		8	9	9	9	9	9	9	9		
30.	8		8	9	9	9	9	9	9	9		
31.	8		8		9		9	9		9		

Überschreitungsdauer der Quellschüttung

Berichtsjahr(J) **Reihe(R): 2008-2011**

Tage	(J)	(R)	Tage	(J)	(R)	Tage	(J)	(R)	Tage	(J)	(R)
0	9	9	**36**	9	9	**182**	9	7	**329**	8	6
1	9	9	**55**	9	9	**205**	9	7	**347**	8	6
2	9	9	**73**	9	8	**228**	9	7	**356**	8	6
3	9	9	**91**	9	8	**251**	8	7	**360**	8	6
6	9	9	**114**	9	8	**274**	8	7	**362**	8	6
9	9	9	**137**	9	7	**292**	8	6	**364**	8	6
18	9	9	**160**	9	7	**310**	8	6	**365**	8	6

Quellschüttung in l/s

Mon	I	II	III	IV	V	VI	VII	VIII	IX	X	XI	XII
Tag	**01.**	**01.**	**01.**	**01.**	**05.**	**02.**	**09.**	**01.**	**06.**	**14.**	**01.**	**15.**
Min	8	8	8	8	9	9	9	9	9	9	9	9
Mit	8	8	8	9	9	9	9	9	9	9		
Max	8	8	8	9	9	9	9	9	9	9	9	9
Tag	**26.**	**15.**	**28.**	**30.**	**31.**	**30.**	**20.**	**26.**	**18.**	**24.**	**03.**	**21.**

Wassertemperatur in °C

Mon	I	II	III	IV	V	VI	VII	VIII	IX	X	XI	XII
Tag	**01.**											**21.**
Min	10.9											10.9
Mit												
Max	11.0											11.0
Tag	**01.**											**21.**

Leitfähigkeit in µS/cm

Mon	I	II	III	IV	V	VI	VII	VIII	IX	X	XI	XII
Tag	**03.**											**21.**
Min	805											808
Mit												
Max	809											810
Tag	**21.**											**26.**

Trübung

Mon	I	II	III	IV	V	VI	VII	VIII	IX	X	XI	XII
Tag												
Min												
Mit												
Max												
Tag												

Mittelwerte und Extremwerte

	Schüttung		Temperatur		Leitfähigkeit		Trübung	
	Wert	**Datum**	Wert	**Datum**	Wert	**Datum**	Wert	**Datum**
Berichtsjahr								
Min	8	**01.01.11**	10.9	**01.01.11**	805	**03.01.11**		
Mit	9							
Max	9	**21.12.11**	11.0	**01.01.11**	810	**26.12.11**		
Reihe 2008-2011								
Min	6	**18.12.08**	10.7	**07.03.10**	794	**01.01.08**		
Mit	7							
Max	9	**21.12.11**	11.3	**10.09.08**	810	**26.12.11**		

QUELLSCHÜTTUNG _____ / LEITFÄHIGKEIT .....

(Tagesmittel)

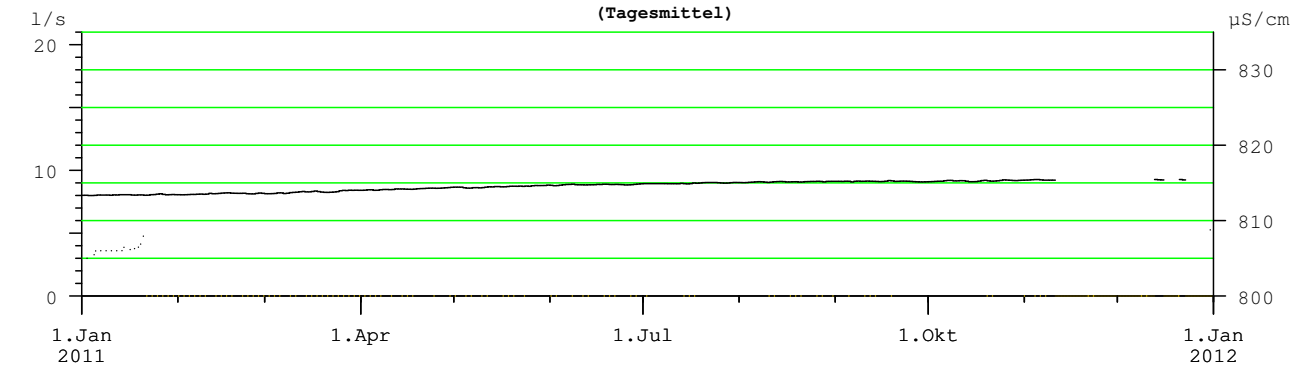

WASSERTEMPERATUR

(Tagesmittel)

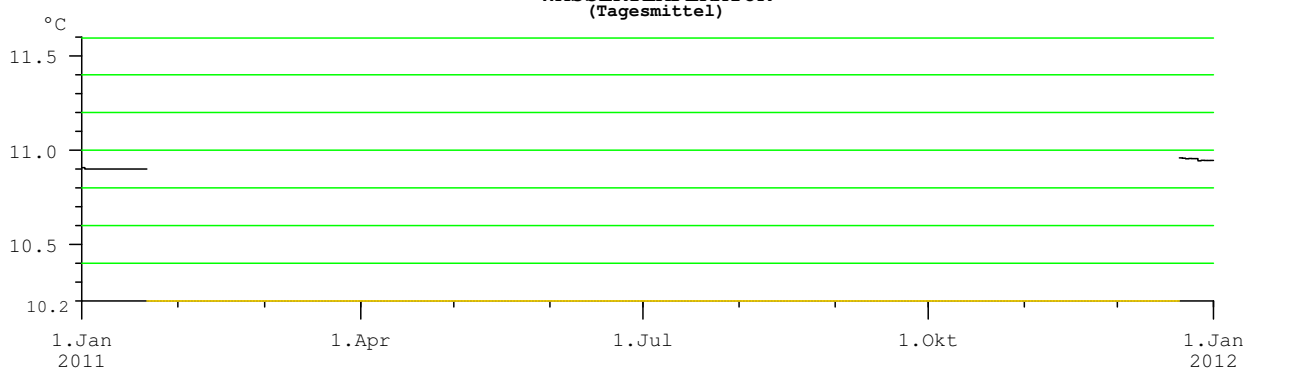

Anmerkungen

derzeit keine Trübungsmessung; Ausfall der Leitfähigkeits- und Temperaturmessung wegen Messstellenumbaus
Quellschüttung wird in Form von Stundenmitteln aufgezeichet; gerätetechnisch bedingte Datenausfälle
Überschreitungsdauer der Quellschüttung unter Annahme statistisch gleichverteilter Daten auch in den Lücken auswertbar

Hauptwerte der Quellschüttung, Wassertemperatur, Leitfähigkeit und Trübung

Nr.: 63 **WASSERALMQUELLE** Mst.Nr.: **396077**

Gewässer: **Naßbach** Kat.Gemeinde: **Schwarzau im Gebirge** Seehöhe: **802.20** m.ü.A.

Art: **Karstquelle** Gebirgsgruppe: **Schneealpe** Beobachtungsbeginn: **1995**

Quellschüttung: Tagesmittel in l/s

Tag	I	II	III	IV	V	VI	VII	VIII	IX	X	XI	XII
1.	146	157	127	254	233	203	189	195	183	148	195	133
2.	145	154	126	333	233	193	187	196	180	147	191	132
3.	143	152	125	299	232	191	186	198	177	146	189	131
4.	141	150	124	387	220	204	183	290	175	145	186	131
5.	140	149	125	330	207	213	213	312	172	143	184	130
6.	138	147	124	267	202	214	318	252	170	143	182	129
7.	137	145	123	416	205	198	266	224	168	144	178	127
8.	135	145	121	456	198	201	218	234	166	145	175	126
9.	134	144	121	433	194	199	208	251	164	144	172	125
10.	134	143	120	381	198	193	203	243	163	146	170	124
11.	134	143	120	328	198	189	199	231	162	442	165	123
12.	133	149	125	306	199	185	195	208	159	494	163	122
13.	358	150	125	302	200	181	193	294	157	545	162	121
14.	436	148	128	290	198	179	190	310	155	671	160	120
15.	378	147	153	235	203	177	188	293	153	433	158	119
16.	252	146	184	208	194	175	186	289	151	284	157	120
17.	205	144	268	202	188	173	184	289	150	222	155	119
18.	199	143	230	204	193	185	182	280	149	279	153	118
19.	193	141	175	224	201	302	180	266	165	309	151	117
20.	186	140	155	247	197	306	179	230	212	365	150	116
21.	181	138	147	264	185	231	179	214	213	271	148	116
22.	178	137	143	281	184	201	180	210	187	218	147	115
23.	176	135	145	288	184	331	180	207	172	213	145	113
24.	174	134	157	273	179	266	206	204	165	210	143	113
25.	172	131	178	257	175	209	271	201	160	210	142	112
26.	170	131	175	242	173	217	246	198	157	228	140	111
27.	168	130	168	232	233	210	215	201	155	234	139	111
28.	165	129	168	231	294	201	204	197	153	222	137	111
29.	163		174	232	259	196	199	192	151	216	136	110
30.	161		188	230	227	193	197	188	150	206	135	109
31.	159		189		216		195	185		198		109

Überschreitungsdauer der Quellschüttung

Berichtsjahr(J) **Reihe(R): 1995-2011**

Tage	(J)	(R)	Tage	(J)	(R)	Tage	(J)	(R)	Tage	(J)	(R)
0	709	1204	**36**	281	444	**182**	182	192	**329**	126	117
1	545	861	**55**	246	382	**205**	175	175	**347**	120	103
2	494	778	**73**	228	338	**228**	163	160	**356**	113	94
3	456	719	**91**	213	299	**251**	153	150	**360**	111	91
6	433	633	**114**	202	261	**274**	146	141	**362**	110	89
9	387	601	**137**	197	231	**292**	143	135	**364**	109	86
18	318	532	**160**	189	209	**310**	135	127	**365**	109	80

Mon	I	II	III	IV	V	VI	VII	VIII	IX	X	XI	XII
Quellschüttung in l/s												
Tag	**12.**	**27.**	**10.**	**31.**	**26.**	**17.**	**20.**	**30.**	**18.**	**05.**	**29.**	**30.**
Min	133	128	120	188	173	172	178	184	149	143	134	109
Mit	185	143	153	288	206	211	204	235	166	256	160	120
Max	450	158	299	481	309	386	356	333	229	709	197	134
Tag	**13.**	**31.**	**17.**	**07.**	**28.**	**23.**	**06.**	**13.**	**20.**	**14.**	**31.**	**30.**
Wassertemperatur in °C												
Tag	**14.**	**04.**	**17.**	**08.**	**01.**	**19.**	**05.**	**04.**	**02.**	**11.**	**04.**	**02.**
Min	5.4	5.7	5.5	5.3	5.5	5.5	5.5	5.5	5.6	5.4	5.6	5.7
Mit	5.7	5.7	5.7	5.5	5.6	5.6	5.6	5.6	5.7	5.6	5.7	5.7
Max	5.7	5.8	5.8	5.7	5.6	5.7	5.6	5.6	5.7	5.7	5.7	5.8
Tag	**01.**	**24.**	**06.**	**01.**	**01.**	**17.**	**02.**	**04.**	**08.**	**07.**	**13.**	**22.**
Leitfähigkeit in µS/cm												
Tag	**14.**	**12.**	**17.**	**08.**	**28.**	**19.**	**05.**	**13.**	**20.**	**11.**	**02.**	**01.**
Min	191	260	217	205	230	240	246	251	251	196	259	263
Mit	258	262	257	241	249	255	259	259	261	255	261	265
Max	263	264	265	255	254	259	260	260	263	263	264	266
Tag	**01.**	**24.**	**04.**	**17.**	**06.**	**30.**	**18.**	**02.**	**22.**	**01.**	**30.**	**19.**
Trübung in FNU												
Tag	**31.**	**02.**	**03.**	**29.**	**27.**	**17.**	**01.**	**25.**	**14.**	**22.**	**04.**	**09.**
Min	0.0	0.0	0.1	0.1	0.0	0.0	0.0	0.0	0.0	0.0	0.1	0.1
Mit		0.1	0.2	0.2	0.1	0.1	0.1	0.1	0.1	0.2	0.1	0.2
Max	0.2	0.2	0.9	1.2	0.6	0.6	0.4	0.8	0.4	5.3	0.3	0.3
Tag	**28.**	**21.**	**17.**	**02.**	**27.**	**19.**	**06.**	**13.**	**21.**	**11.**	**30.**	**01.**

Mittelwerte und Extremwerte

	Schüttung		Temperatur		Leitfähigkeit		Trübung	
	Wert	Datum	Wert	Datum	Wert	Datum	Wert	Datum
Berichtsjahr								
Min	109	**30.12.11**	5.3	**08.04.11**	191	**14.01.11**	0.0	**31.01.11**
Mit	194		5.6		257		0.2	
Max	709	**14.10.11**	5.8	**24.02.11**	266	**19.12.11**	5.3	**11.10.11**
Reihe 1995-2011								
Min	80	**26.11.03**	5.1	**29.04.96**	134	**28.04.00**	0.0	**07.01.97**
Mit	240		5.6		255		0.2	
Max	1204	**09.08.06**	6.3	**06.09.07**	369	**12.10.97**	11.3	**07.09.07**

QUELLSCHÜTTUNG _____ / LEITFÄHIGKEIT .....
(Tagesmittel)

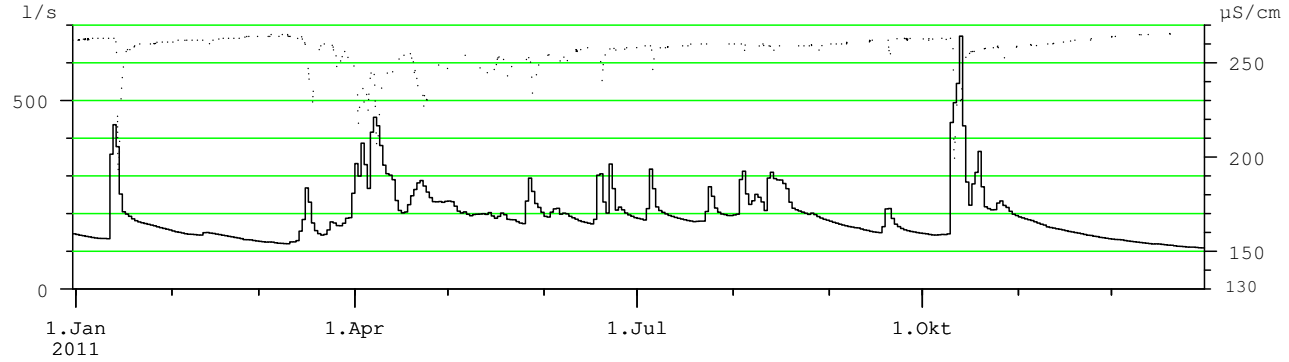

WASSERTEMPERATUR _____ / TRÜBUNG .....
(Tagesmittel)

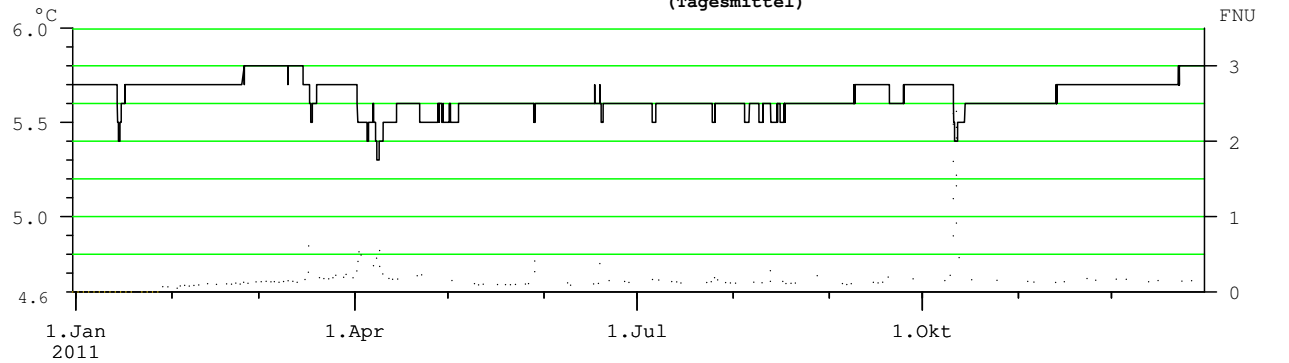

Anmerkungen

bei Schüttung nur Tagesmittel vorhanden, die anderen Parameter kontinuierlich alle 10 Minuten gemessen
gerätetechnisch bedingte Datenausfälle

Hauptwerte der Quellschüttung, Wassertemperatur, Leitfähigkeit und Trübung

Nr.: 64 **URSULAQUELLE** Mst.Nr.: **395582**

Gewässer: **Pitten** Kat.Gemeinde: **Petersbaumgarten** Seehöhe: **420.00** m.ü.A.

Art: **Karstquelle** Gebirgsgruppe: **Bucklige Welt östlich der** Beobachtungsbeginn: **1995**

Quellschüttung: Tagesmittel in l/s

Tag	I	II	III	IV	V	VI	VII	VIII	IX	X	XI	XII
1.				11	9	10	10	10	12	11	12	10
2.				11	9	10	10	10	13	11	11	9
3.				11	8	10	10	9	12	11	11	9
4.				11	7	11	10	11	12	11	11	9
5.				12	7	11	10	11	11	11	11	9
6.				12	7	11	10	11	12	11	11	9
7.				12	8	10	10	11	11	11	11	9
8.				13	8	10	11	11	11	12	11	9
9.			11	13	8	10	11	11	11	12	11	10
10.			11	12	8	10	10	11	12	12	11	10
11.			11	12	8	10	10	11	11	13	11	9
12.			11	12	8	10	10	12	11	13	11	9
13.			11	12	8	10	10	12	10	13	11	10
14.			12	11	8	10	10	12	10	13	11	9
15.			13	11	8	10	10	12	12	13	10	9
16.			13	11	8	10	10	12	11	13	10	9
17.			14	11	7	10	9	12	11	12	10	10
18.			12	11	8	10	9	12	11	12	10	9
19.			11	11	9	11	10	12	12	12	10	9
20.			11	11	9	10	9	12	13	12	10	9
21.			10	11	9	9	9	12	13	12	10	9
22.			10	11	9	10	8	12	13	12	10	9
23.			10	11	9	10	9	12	13	11	10	9
24.			10	11	9	10	10	11	13	11	10	9
25.			10	11	10	9	11	11	13	11	10	9
26.			10	10	10	9	11	11	12	12	10	9
27.			11	9	10	10	10	10	12	12	10	9
28.			10	9	10	10	10	12	12	12	10	9
29.			10	9	9	10	12	12	12	12	10	9
30.			10	9	9	10	11	12	11	12	10	9
31.			10		10		10	12		12		9

Überschreitungsdauer der Quellschüttung

Berichtsjahr(J) **Reihe(R): 1996-2011, Fehljahre: 8**

Tage	(J)	(R)	Tage	(J)	(R)	Tage	(J)	(R)	Tage	(J)	(R)
0	16	60	**36**	12	24	**182**	10	12	**329**	9	8
1	14	49	**55**	12	22	**205**	10	11	**347**	8	7
2	13	45	**73**	12	20	**228**	10	11	**356**	8	6
3	13	36	**91**	11	19	**251**	10	11	**360**	8	6
6	13	32	**114**	11	17	**274**	10	10	**362**	7	6
9	13	30	**137**	11	15	**292**	9	9	**364**	7	5
18	13	27	**160**	11	13	**310**	9	9	**365**	7	4

Quellschüttung in l/s

Mon	I	II	III	IV	V	VI	VII	VIII	IX	X	XI	XII
Tag			**22.**	**30.**	**06.**	**25.**	**22.**	**03.**	**13.**	**05.**	**29.**	**31.**
Min			9	9	7	9	8	8	9	10	9	8
Mit				11	9	10	10	11	12	12	10	9
Max			16	13	10	12	12	14	14	13	12	10
Tag			**17.**	**08.**	**01.**	**19.**	**29.**	**07.**	**20.**	**13.**	**01.**	**09.**

Wassertemperatur in °C

Mon	I	II	III	IV	V	VI	VII	VIII	IX	X	XI	XII
Tag	**01.**	**28.**	**01.**	**01.**	**01.**	**01.**	**03.**	**02.**	**25.**	**23.**	**25.**	**21.**
Min	6.8	7.1	7.3	8.2	8.6	9.0	9.3	9.7	9.9	9.2	8.6	8.4
Mit	8.0	8.0	7.9	8.4	8.8	9.2	9.6	9.9	10.0	9.5	9.0	8.5
Max	8.4	8.4	8.2	8.6	9.0	9.4	9.8	10.0	10.1	9.9	9.3	8.6
Tag	**20.**	**19.**	**31.**	**29.**	**29.**	**30.**	**29.**	**07.**	**03.**	**01.**	**02.**	**05.**

Leitfähigkeit in µS/cm

Mon	I	II	III	IV	V	VI	VII	VIII	IX	X	XI	XII
Tag	**01.**	**28.**	**09.**	**04.**	**29.**	**07.**	**29.**	**05.**	**20.**	**25.**	**28.**	**10.**
Min	188	198	230	235	237	233	215	215	229	233	233	233
Mit	244	243	242	242	251	242	241	242	244	242	238	236
Max	265	261	254	250	262	253	253	257	254	255	242	239
Tag	**04.**	**10.**	**01.**	**27.**	**05.**	**25.**	**18.**	**27.**	**13.**	**05.**	**06.**	**21.**

Trübung

Mon	I	II	III	IV	V	VI	VII	VIII	IX	X	XI	XII
Tag												
Min												
Mit												
Max												
Tag												

Mittelwerte und Extremwerte

	Schüttung		Temperatur		Leitfähigkeit		Trübung	
	Wert	**Datum**	Wert	**Datum**	Wert	**Datum**	Wert	**Datum**
Berichtsjahr								
Min	7	**06.05.11**	6.8	**01.01.11**	188	**01.01.11**		
Mit	11		8.9		242			
Max	16	**17.03.11**	10.1	**03.09.11**	265	**04.01.11**		
Reihe 1996-2011								
Min	4	**07.03.96**	5.9	**28.02.06**	180	**18.02.08**		
Mit			8.7		250			
Max	60	**25.06.09**	10.2	**28.08.09**	291	**28.11.96**		

QUELLSCHÜTTUNG _____ / LEITFÄHIGKEIT .....

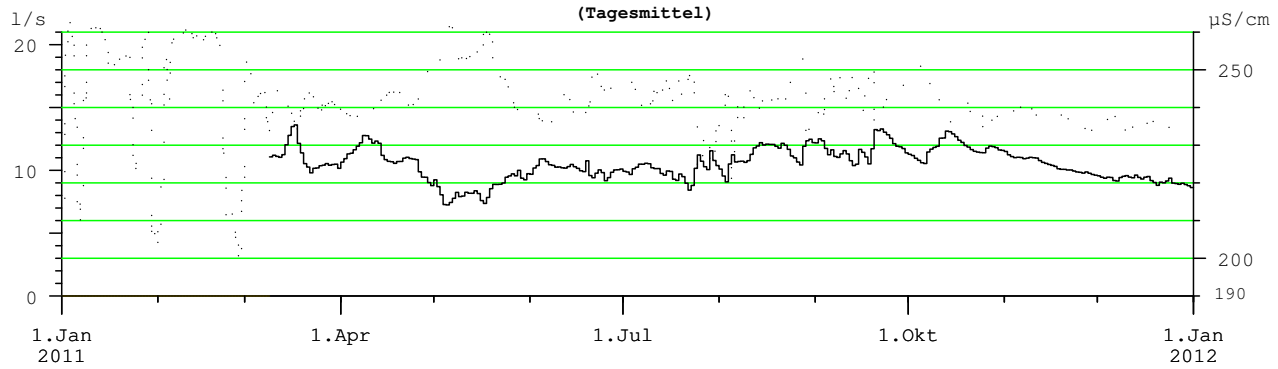

WASSERTEMPERATUR

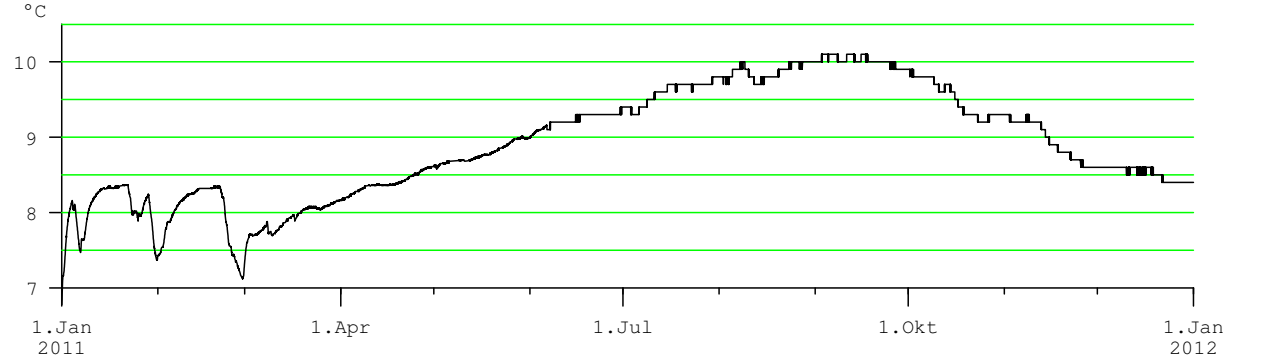

Anmerkungen

derzeit keine Trübungsmessung
gerätetechnisch bedingte Datenausfälle
Überschreitungsdauer der Quellschüttung unter Annahme statistisch gleichverteilter Daten auch in den Lücken auswertbar

Hauptwerte der Quellschüttung, Wassertemperatur, Leitfähigkeit und Trübung

Nr.: 65 **HEGNAUERBRÜNDL LINDGRABEN** Mst.Nr.: **396036**

Gewässer: **Mühlbach** Kat.Gemeinde: **Lindgraben** Seehöhe: **561.00** m.ü.A.

Art: **Kluftquelle** Gebirgsgruppe: **Bucklige Welt östlich der** Beobachtungsbeginn: **2006**

Quellschüttung: Tagesmittel in l/s

Tag	I	II	III	IV	V	VI	VII	VIII	IX	X	XI	XII
1.	0.5	0.5	0.5	0.5	0.4	0.4	0.4	0.4	0.5	0.5	0.4	0.4
2.	0.5	0.5	0.5	0.5	0.4	0.4	0.4	0.4	0.5	0.5	0.4	0.4
3.	0.5	0.5	0.5	0.5	0.4	0.4	0.4	0.4	0.5	0.5	0.4	0.4
4.	0.5	0.5	0.5	0.5	0.4	0.4	0.4	0.4	0.5	0.5	0.4	0.4
5.	0.5	0.5	0.5	0.5	0.4	0.4	0.4	0.4	0.5	0.5	0.4	0.4
6.	0.5	0.5	0.5	0.5	0.4	0.4	0.4	0.4	0.5	0.5	0.4	0.4
7.	0.5	0.5	0.5	0.5	0.4	0.4	0.4	0.4	0.5	0.5	0.4	0.4
8.	0.5	0.5	0.5	0.5	0.4	0.4	0.4	0.4	0.5	0.5	0.4	0.4
9.	0.5	0.5	0.5	0.5	0.4	0.4	0.4	0.4	0.5	0.5	0.4	0.4
10.	0.5	0.5	0.5	0.5	0.4	0.4	0.4	0.4	0.5	0.5	0.4	0.4
11.	0.5	0.5	0.5	0.5	0.4	0.4	0.4	0.4	0.5	0.5	0.4	0.4
12.	0.5	0.5	0.5	0.5	0.4	0.4	0.4	0.4	0.5	0.4	0.4	0.4
13.	0.5	0.5	0.5	0.5	0.4	0.4	0.4	0.4	0.5	0.5	0.4	0.4
14.	0.5	0.5	0.5	0.5	0.4	0.4	0.4	0.4	0.5	0.5	0.4	0.4
15.	0.5	0.5	0.5	0.5	0.4	0.4	0.4	0.4	0.5	0.4	0.4	0.4
16.	0.5	0.5	0.5	0.5	0.4	0.4	0.4	0.4	0.5	0.4	0.4	0.4
17.	0.5	0.5	0.5	0.5	0.4	0.4	0.4	0.4	0.5	0.4	0.4	0.4
18.	0.5	0.5	0.5	0.5	0.4	0.4	0.4	0.4	0.5	0.4	0.4	0.4
19.	0.5	0.5	0.5	0.5	0.4	0.4	0.4	0.4	0.5	0.4	0.4	0.4
20.	0.5	0.5	0.5	0.5	0.4	0.4	0.4	0.4	0.5	0.4	0.4	0.4
21.	0.5	0.5	0.5	0.5	0.4	0.4	0.4	0.5	0.5	0.4	0.4	0.4
22.	0.5	0.5	0.5	0.5	0.4	0.4	0.4	0.4	0.5	0.4	0.4	0.4
23.	0.5	0.5	0.5	0.5	0.4	0.4	0.4	0.4	0.5	0.4	0.4	0.4
24.	0.5	0.5	0.5	0.5	0.4	0.4	0.4	0.5	0.5	0.4	0.4	0.4
25.	0.5	0.5	0.5	0.5	0.4	0.4	0.4	0.6	0.5	0.4	0.4	0.4
26.	0.5	0.5	0.5	0.5	0.4	0.4	0.4	0.6	0.5	0.4	0.4	0.4
27.	0.5	0.5	0.5	0.5	0.4	0.4	0.4	0.6	0.5	0.4	0.4	0.4
28.	0.5	0.5	0.5	0.5	0.4	0.4	0.4	0.5	0.5	0.4	0.4	0.4
29.	0.5		0.5	0.4	0.4	0.4	0.4	0.5	0.5	0.4	0.4	0.4
30.	0.5		0.5	0.4	0.4	0.4	0.4	0.5	0.5	0.4	0.4	0.4
31.	0.5		0.5		0.4		0.4	0.5		0.4		0.4

Quellschüttung in l/s

Mon	I	II	III	IV	V	VI	VII	VIII	IX	X	XI	XII
Tag	**26.**	**22.**	**01.**	**06.**	**13.**	**02.**	**18.**	**01.**	**20.**	**10.**	**01.**	**08.**
Min	0.4	0.4	0.4	0.4	0.4	0.4	0.4	0.4	0.4	0.4	0.4	0.4
Mit	0.5	0.5	0.5	0.5	0.4	0.4	0.4	0.5	0.5	0.4	0.4	0.4
Max	0.6	0.6	0.6	0.6	0.5	0.4	0.4	0.6	0.6	0.5	0.5	0.5
Tag	**01.**	**01.**	**05.**	**07.**	**02.**	**01.**	**01.**	**25.**	**01.**	**02.**	**01.**	**01.**

Wassertemperatur in °C

Mon	I	II	III	IV	V	VI	VII	VIII	IX	X	XI	XII
Tag	**31.**	**28.**	**26.**	**04.**	**06.**	**02.**	**02.**	**01.**	**01.**	**31.**	**30.**	**31.**
Min	9.1	9.0	8.9	8.9	8.9	9.0	9.1	9.2	9.4	9.5	9.4	9.2
Mit	9.2	9.1	8.9	8.9	8.9	9.1	9.2	9.3	9.5	9.5	9.4	9.3
Max	9.3	9.2	9.0	8.9	9.0	9.2	9.3	9.4	9.5	9.6	9.5	9.4
Tag	**01.**	**01.**	**01.**	**30.**	**31.**	**23.**	**28.**	**31.**	**26.**	**07.**	**01.**	**01.**

Leitfähigkeit in µS/cm

Mon	I	II	III	IV	V	VI	VII	VIII	IX	X	XI	XII
Tag								**29.**	**17.**	**26.**	**07.**	**31.**
Min								221	235	231	232	230
Mit								240	240	236	236	234
Max								248	246	240	239	238
Tag								**20.**	**03.**	**19.**	**15.**	**06.**

Trübung

Mon	I	II	III	IV	V	VI	VII	VIII	IX	X	XI	XII
Tag												
Min												
Mit												
Max												
Tag												

Überschreitungsdauer der Quellschüttung

Berichtsjahr(J) **Reihe(R): 2006-2011, Fehljahre: 2**

Tage	(J)	(R)	Tage	(J)	(R)	Tage	(J)	(R)	Tage	(J)	(R)
0	0.6	1.0	**36**	0.5	0.6	**182**	0.4	0.5	**329**	0.4	0.4
1	0.6	0.7	**55**	0.5	0.5	**205**	0.4	0.5	**347**	0.4	0.4
2	0.6	0.6	**73**	0.5	0.5	**228**	0.4	0.5	**356**	0.4	0.4
3	0.5	0.6	**91**	0.5	0.5	**251**	0.4	0.5	**360**	0.4	0.4
6	0.5	0.6	**114**	0.5	0.5	**274**	0.4	0.4	**362**	0.4	0.4
9	0.5	0.6	**137**	0.5	0.5	**292**	0.4	0.4	**364**	0.4	0.4
18	0.5	0.6	**160**	0.5	0.5	**310**	0.4	0.4	**365**	0.4	0.4

Mittelwerte und Extremwerte

	Schüttung Wert	Schüttung Datum	Temperatur Wert	Temperatur Datum	Leitfähigkeit Wert	Leitfähigkeit Datum	Trübung Wert	Trübung Datum
Berichtsjahr								
Min	0.4	**18.07.11**	8.9	**26.03.11**	221	**29.08.11**		
Mit	0.5		9.2					
Max	0.6	**01.01.11**	9.6	**07.10.11**	248	**20.08.11**		
Reihe 2006-2011								
Min	0.4	**18.07.11**	8.7	**05.03.09**	201	**26.06.08**		
Mit			9.3					
Max	1	**27.05.10**	11.3	**26.06.08**	383	**28.08.06**		

QUELLSCHÜTTUNG _____ / LEITFÄHIGKEIT .....

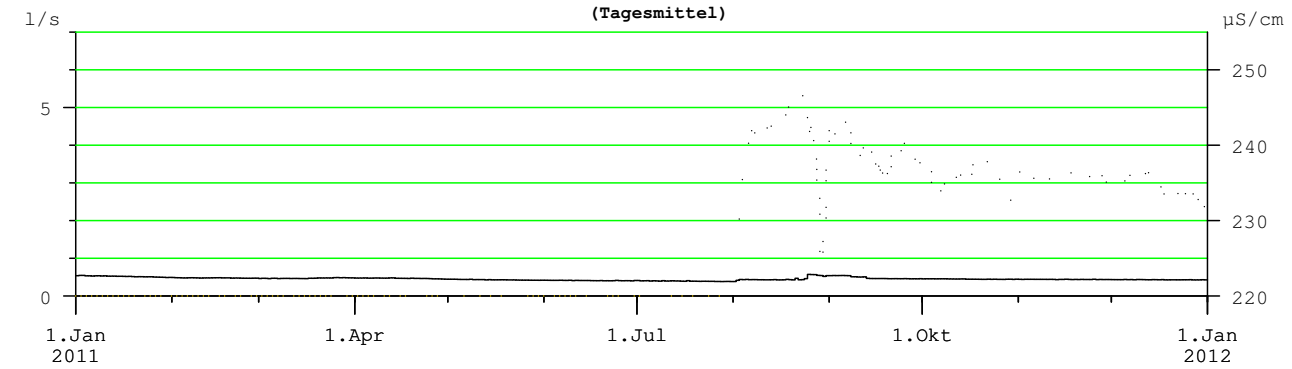

WASSERTEMPERATUR

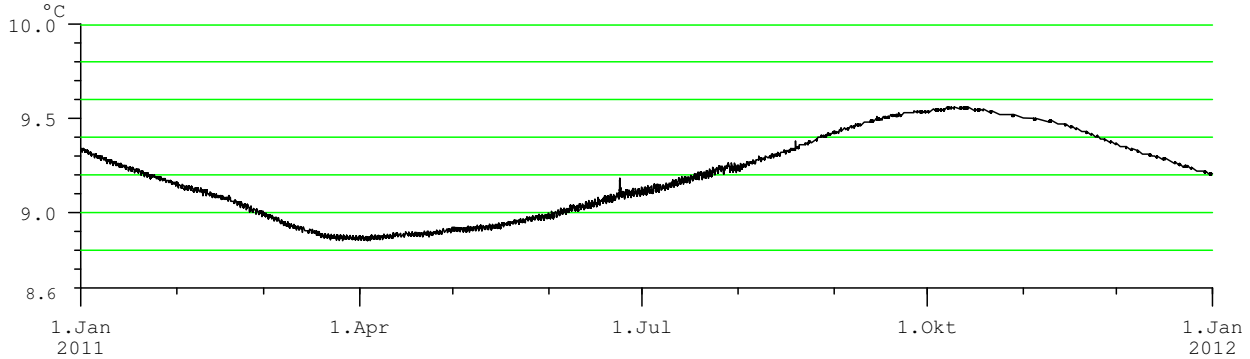

Anmerkungen

derzeit keine Trübungsmessung
gerätetechnisch bedingte Datenausfälle

Hauptwerte der Quellschüttung, Wassertemperatur, Leitfähigkeit und Trübung

Nr.: 66 **WINDENER QUELLE** Mst.Nr.: **396010**

Gewässer: **Neusiedler See** Kat.Gemeinde: **Winden am See** Seehöhe: **143.00** m.ü.A.

Art: **Karstquelle** Gebirgsgruppe: **Leithagebirge und östlich** Beobachtungsbeginn: **1999**

Quellschüttung: Tagesmittel in l/s

Mon	I	II	III	IV	V	VI	VII	VIII	IX	X	XI	XII
Tag												
1.	17	17	18	18	18	18	18	17	17	16	16	15
2.	17	17	18	18	18	18	18	17	17	16	16	15
3.	17	17	18	18	18	18	18	17	17	16	16	15
4.	17	17	18	18	18	18	18	17	17	16	16	16
5.	17	17	18	18	18	18	18	17	17	16	16	15
6.	17	17	18	18	18	18	18	17	16	16	16	15
7.	17	17	18	18	18	18	18	17	17	16	16	15
8.	17	17	18	18	18	18	18	17	17	16	16	15
9.	17	18	18	18	18	18	18	17	17	16	16	15
10.	17	18	18	18	18	18	18	17	16	16	16	15
11.	18	18	18	18	18	18	18	17	16	16	16	15
12.	17	18	18	18	18	18	18	17	16	16	16	15
13.	17	18	18	18	18	18	18	17	16	16	15	15
14.	17	18	18	18	18	18	18	17	16	16	16	15
15.	17	18	18	18	18	18	18	17	16	16	16	15
16.	17	18	18	18	18	18	18	17	16	16	16	15
17.	17	18	18	18	18	18	18	17	16	16	16	15
18.	17	18	18	18	18	18	18	17	16	16	16	15
19.	17	18	18	18	18	18	18	17	16	16	16	15
20.	17	18	18	18	18	18	18	17	16	16	16	15
21.	18	18	17	18	18	18	18	17	16	16	16	15
22.	18	18	18	18	18	18	18	17	16	16	15	15
23.	18	18	18	18	18	18	18	17	16	16	15	15
24.	18	18	18	18	18	18	18	17	16	16	15	15
25.	18	18	18	18	18	18	17	17	16	16	15	15
26.	18	18	18	18	18	18	17	17	16	16	15	15
27.	18	18	18	18	18	18	17	17	16	16	15	15
28.	18	18	18	18	18	18	17	17	16	16	15	15
29.	18		18	18	18	18	17	17	16	16	15	15
30.	18		18	18	18	18	17	17	16	16	15	15
31.	18		18		18		17	17		16		15

Überschreitungsdauer der Quellschüttung

Berichtsjahr(J) **Reihe(R): 1999-2011, Fehljahre: 7**

Tage	(J)	(R)	Tage	(J)	(R)	Tage	(J)	(R)	Tage	(J)	(R)
0	18	18	**36**	18	17	**182**	17	15	**329**	15	13
1	18	18	**55**	18	17	**205**	17	15	**347**	15	12
2	18	18	**73**	18	17	**228**	17	14	**356**	15	11
3	18	18	**91**	18	16	**251**	16	14	**360**	15	11
6	18	18	**114**	18	16	**274**	16	14	**362**	15	11
9	18	18	**137**	18	15	**292**	16	13	**364**	15	10
18	18	18	**160**	18	15	**310**	16	13	**365**	15	9

Quellschüttung in l/s

Mon	I	II	III	IV	V	VI	VII	VIII	IX	X	XI	XII
Tag	**01.**	**05.**	**21.**	**01.**	**04.**	**25.**	**25.**	**29.**	**23.**	**09.**	**13.**	**27.**
Min	17	17	17	18	18	18	17	17	16	16	15	15
Mit	17	18	18	18	18	18	18	17	16	16	16	15
Max	18	18	18	18	18	18	18	17	17	16	16	16
Tag	**23.**	**22.**	**13.**	**04.**	**12.**	**22.**	**09.**	**01.**	**05.**	**07.**	**01.**	**04.**

Wassertemperatur in °C

Mon	I	II	III	IV	V	VI	VII	VIII	IX	X	XI	XII
Tag	**01.**	**01.**	**01.**	**12.**	**01.**	**01.**	**01.**	**01.**	**01.**	**01.**	**01.**	**01.**
Min	12.7	12.7	12.7	12.7	12.7	12.7	12.7	12.7	12.7	12.7	12.7	12.7
Mit	12.7	12.7	12.7	12.7	12.7	12.7	12.7	12.7	12.7	12.7	12.7	12.7
Max	12.7	12.7	12.7	12.7	12.7	12.7	12.7	12.7	12.7	12.7	12.7	12.7
Tag	**01.**	**01.**	**01.**	**01.**	**01.**	**01.**	**01.**	**01.**	**01.**	**30.**	**05.**	**22.**

Leitfähigkeit in µS/cm

Mon	I	II	III	IV	V	VI	VII	VIII	IX	X	XI	XII
Tag	**06.**	**24.**	**09.**	**20.**	**19.**	**30.**	**07.**	**29.**	**14.**	**04.**	**21.**	**06.**
Min	923	923	922	921	918	915	912	912	912	912	911	912
Mit	930	930	929	929	925	923	918	919	918	919	918	918
Max	936	936	935	935	932	933	929	927	926	925	924	924
Tag	**13.**	**05.**	**21.**	**07.**	**01.**	**18.**	**03.**	**08.**	**14.**	**07.**	**17.**	**04.**

Trübung

Mon	I	II	III	IV	V	VI	VII	VIII	IX	X	XI	XII
Tag												
Min												
Mit												
Max												
Tag												

Mittelwerte und Extremwerte

	Schüttung		Temperatur		Leitfähigkeit		Trübung	
	Wert	**Datum**	Wert	**Datum**	Wert	**Datum**	Wert	**Datum**
Berichtsjahr								
Min	15	**27.12.11**	12.7	**12.04.11**	911	**21.11.11**		
Mit	17		12.7		923			
Max	18	**12.05.11**	12.7	**22.12.11**	936	**13.01.11**		
Reihe 1999-2011								
Min	9	**11.10.07**	12.3	**13.08.99**	911	**21.11.11**		
Mit			12.4		953			
Max	18	**12.05.11**	12.8	**31.10.06**	998	**03.05.07**		

QUELLSCHÜTTUNG _____ / LEITFÄHIGKEIT .....
(Tagesmittel)

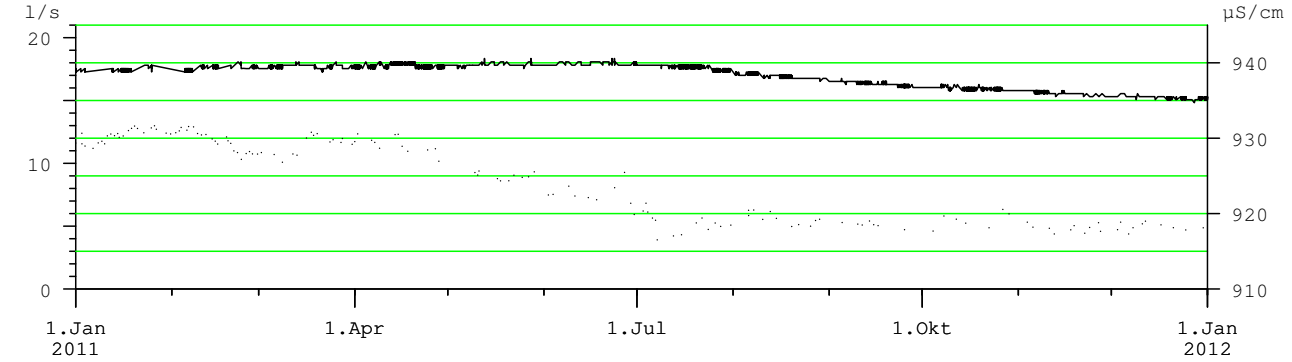

WASSERTEMPERATUR
(Tagesmittel)

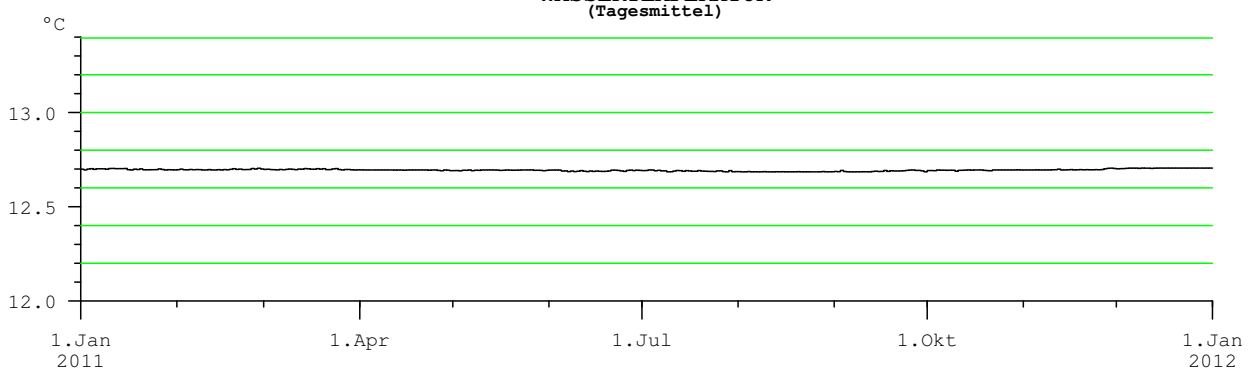

Anmerkungen

derzeit keine Trübungsmessung

Hauptwerte der Quellschüttung, Wassertemperatur, Leitfähigkeit und Trübung

Nr.: 67 **BRUNNADERQUELLE** Mst.Nr.: **395913**

Gewässer: **Sulzbach** Kat.Gemeinde: **Falkenstein** Seehöhe: **745.00** m.ü.A.

Art: **verdeckte Karstquelle** Gebirgsgruppe: **Waldheimat** Beobachtungsbeginn: **1998**

Quellschüttung: Tagesmittel in l/s

Mon / Tag	I	II	III	IV	V	VI	VII	VIII	IX	X	XI	XII
1.	56	55	52	50	46	42	53	51	50	49	44	41
2.	56	55	52	50	46	43	53	51	49	49	44	41
3.	56	53	51	50	46	42	54	51	50	49	44	41
4.	56	53	51	50	46	43	54	51	50	49	44	41
5.	55	53	51	50	45	43	54	51	50	49	44	41
6.	55	52	51	51	45	43	58	50	49	49	44	41
7.	55	52	50	51	45	42	66	51	49	49	44	41
8.	54	52	50	51	45	42	69	51	49	47	44	41
9.	54	51	50	50	45	42	70	50	49	47	44	41
10.	54	51	50	50	45	42	72	50	49	47	44	41
11.	54	51	50	50	45	43	74	50	49	47	44	41
12.	54	51	50	50	45	43	75	50	49	47	44	41
13.	54	51	50	50	45	43	75	50	49	47	43	40
14.	54	51	50	50	45	43	75	50	49	46	43	40
15.	55	51	49	50	45	43	70	50	49	46	43	40
16.	54	51	49	50	45	42	61	50	49	46	43	40
17.	54	51	50	50	44	43	59	49	49	46	43	40
18.	55	51	50	50	45	43	58	50	49	45	43	40
19.	54	51	50	49	45	44	57	50	49	45	43	40
20.	55	51	50	49	44	45	56	50	48	45	43	41
21.	54	50	50	49	45	46	56	50	48	45	43	42
22.	55	50	50	49	44	46	55	50	48	45	42	40
23.	55	52	50	48	44	47	55	50	48	45	42	39
24.	55	55	50	48	44	48	54	50	48	45	42	39
25.	54	56	50	48	44	49	54	50	48	45	42	39
26.	54	57	50	48	44	50	53	50	49	45	42	39
27.	53	54	50	47	43	51	53	51	49	45	42	39
28.	53	53	51	47	43	51	53	50	49	45	42	39
29.	54		50	47	43	52	52	50	49	44	42	39
30.	53		50	47	42	53	52	50	49	45	41	39
31.	54		50		43		52	50		44		39

Überschreitungsdauer der Quellschüttung

Berichtsjahr(J) **Reihe(R): 1998-2011, Fehljahre: 1**

Tage	(J)	(R)	Tage	(J)	(R)	Tage	(J)	(R)	Tage	(J)	(R)
0	76	82	**36**	54	60	**182**	49	47	**329**	42	36
1	75	78	**55**	54	58	**205**	49	46	**347**	41	34
2	75	77	**73**	52	56	**228**	47	44	**356**	39	33
3	74	76	**91**	51	54	**251**	45	43	**360**	39	32
6	70	74	**114**	50	52	**274**	44	41	**362**	39	32
9	61	71	**137**	50	51	**292**	44	40	**364**	39	30
18	56	66	**160**	50	49	**310**	43	38	**365**	38	26

Quellschüttung in l/s

Mon	I	II	III	IV	V	VI	VII	VIII	IX	X	XI	XII
Tag	**26.**	**21.**	**16.**	**30.**	**29.**	**01.**	**31.**	**16.**	**20.**	**28.**	**27.**	**31.**
Min	52	49	48	45	42	42	51	49	48	43	41	38
Mit	54	52	50	49	45	45	60	50	49	46	43	40
Max	57	58	53	52	47	53	76	52	50	49	45	44
Tag	**01.**	**25.**	**01.**	**04.**	**01.**	**30.**	**13.**	**01.**	**01.**	**01.**	**01.**	**21.**

Wassertemperatur in °C

Mon	I	II	III	IV	V	VI	VII	VIII	IX	X	XI	XII
Tag	**23.**	**26.**	**01.**	**03.**	**01.**	**29.**	**06.**	**01.**	**01.**	**01.**	**07.**	**21.**
Min	10.4	10.0	10.6	10.7	10.8	10.9	10.8	10.9	11.0	11.1	11.1	10.9
Mit	10.6	10.5	10.8	10.7	10.9	10.9	11.0	11.0	11.1	11.1	11.1	11.1
Max	10.7	10.7	10.8	10.8	10.9	11.0	11.4	11.1	11.1	11.1	11.1	11.1
Tag	**01.**	**22.**	**13.**	**30.**	**29.**	**18.**	**13.**	**27.**	**19.**	**18.**	**01.**	**20.**

Leitfähigkeit in µS/cm

Mon	I	II	III	IV	V	VI	VII	VIII	IX	X	XI	XII
Tag	**23.**	**26.**	**14.**	**07.**	**01.**	**30.**	**12.**	**15.**	**05.**	**07.**	**07.**	**21.**
Min	570	538	586	593	604	580	426	569	575	572	597	586
Mit	597	594	604	597	609	607	527	574	578	590	601	610
Max	602	609	610	605	616	616	581	578	582	600	607	618
Tag	**06.**	**23.**	**08.**	**30.**	**29.**	**01.**	**01.**	**30.**	**20.**	**24.**	**27.**	**30.**

Trübung

Mon	I	II	III	IV	V	VI	VII	VIII	IX	X	XI	XII
Tag												
Min												
Mit												
Max												
Tag												

Mittelwerte und Extremwerte

	Schüttung		Temperatur		Leitfähigkeit		Trübung	
	Wert	**Datum**	Wert	**Datum**	Wert	**Datum**	Wert	**Datum**
Berichtsjahr								
Min	38	**31.12.11**	10.0	**26.02.11**	426	**12.07.11**		
Mit	49		10.9		591			
Max	76	**13.07.11**	11.4	**13.07.11**	618	**30.12.11**		
Reihe 1998-2011								
Min	26	**12.05.03**	9.2	**30.01.05**	402	**25.08.05**		
Mit	48		10.9		590			
Max	82	**03.04.00**	11.4	**13.07.11**	641	**10.12.08**		

QUELLSCHÜTTUNG _____ / LEITFÄHIGKEIT .....
(Tagesmittel)

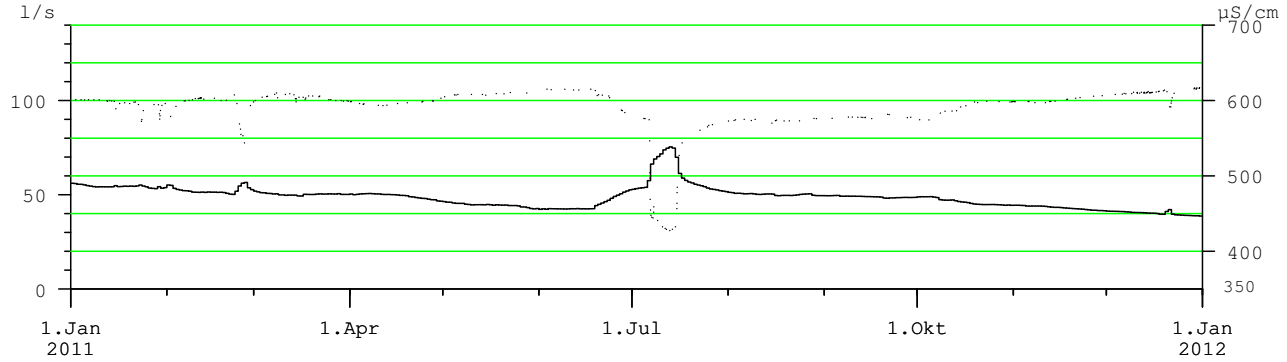

WASSERTEMPERATUR
(Tagesmittel)

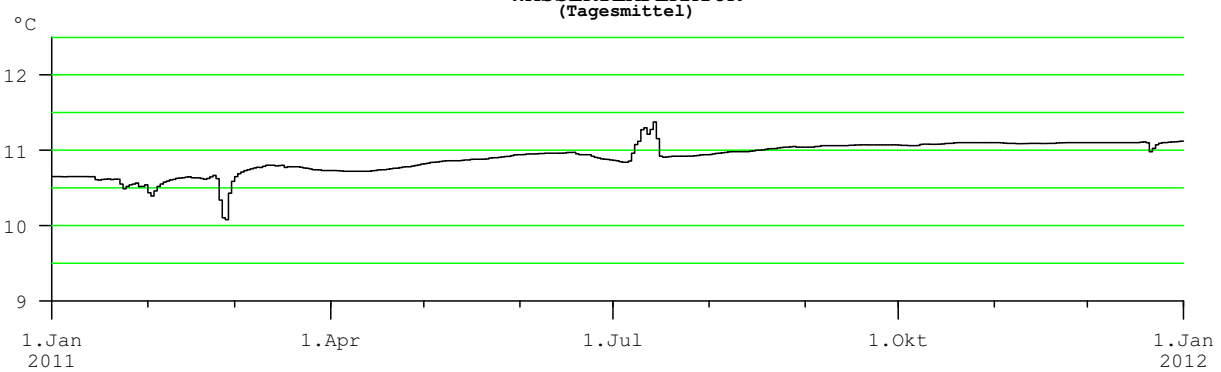

Anmerkungen

derzeit keine Trübungsmessung

Q70 2011

Hauptwerte der Quellschüttung, Wassertemperatur, Leitfähigkeit und Trübung

Nr.: 68 **SCHÖNEBENQUELLE** Mst.Nr.: **396762**

Gewässer: **Rieplbach** Kat.Gemeinde: **Liesing** Seehöhe: **1720.00** m.ü.A.

Art: **Hangschuttquelle** Gebirgsgruppe: **Saukogel** Beobachtungsbeginn: **2002**

Quellschüttung: Tagesmittel in l/s

Tag	I	II	III	IV	V	VI	VII	VIII	IX	X	XI	XII
1.	11	9	8	8	32	75	46	46	21	27	35	14
2.	11	9	8	8	33	71	43	42	21	26	33	14
3.	10	9	8	9	40	65	39	38	20	25	31	14
4.	10	9	8	12	37	69	35	46	20	24	30	13
5.	10	9	8	13	32	67	33	49	20	23	28	13
6.	10	9	8	12	29	63	31	47	19	23	27	13
7.	10	9	8	17	32	60	29	45	19	23	26	13
8.	10	9	8	37	34	67	28	46	19	23	25	12
9.	10	9	8	33	32	59	26	52	19	22	24	12
10.	10	9	8	27	34	55	26	50	18	24	24	12
11.	10	8	8	23	39	52	24	48	18	66	23	12
12.	10	9	8	22	45	63	23	45	18	56	22	12
13.	10	9	8	22	61	59	23	42	18	49	22	12
14.	10	8	8	20	74	60	22	40	18	45	21	12
15.	10	9	7	19	93	57	22	37	18	42	21	11
16.	10	8	8	18	62	59	22	34	18	39	20	11
17.	10	8	8	17	49	77	21	33	17	36	19	11
18.	10	8	8	16	48	73	23	31	17	34	19	11
19.	10	8	8	16	56	131	25	30	42	32	18	11
20.	10	8	8	16	60	106	23	29	48	30	18	11
21.	10	8	8	17	58	82	22	27	49	29	18	10
22.	10	8	8	22	63	70	22	26	52	28	17	10
23.	10	8	8	26	65	69	22	25	47	27	17	10
24.	9	8	8	28	64	88	43	24	44	25	16	10
25.	9	8	8	31	61	76	53	24	40	24	16	10
26.	9	8	8	30	61	70	57	23	37	32	16	10
27.	9	8	8	29	63	64	52	23	34	61	15	10
28.	9	8	8	29	70	59	50	24	32	48	15	9
29.	9		8	30	64	54	52	23	30	42	15	10
30.	9		8	30	71	50	52	22	29	40	14	10
31.	9		8		72		49	22		37		9

Überschreitungsdauer der Quellschüttung

Berichtsjahr(J) **Reihe(R): 2002-2011, Fehljahre: 1**

Tage	(J)	(R)	Tage	(J)	(R)	Tage	(J)	(R)	Tage	(J)	(R)
0	135	359	**36**	60	66	**182**	22	19	**329**	8	3
1	106	191	**55**	52	53	**205**	19	16	**347**	8	1
2	93	169	**73**	46	46	**228**	16	11	**356**	8	0.4
3	88	156	**91**	39	40	**251**	12	9	**360**	8	0
6	76	124	**114**	32	34	**274**	10	7	**362**	8	0
9	73	110	**137**	28	29	**292**	10	6	**364**	7	0
18	67	86	**160**	24	23	**310**	9	4	**365**	7	0

Mon	I	II	III	IV	V	VI	VII	VIII	IX	X	XI	XII
Quellschüttung in l/s												
Tag	**30.**	**21.**	**12.**	**01.**	**06.**	**30.**	**17.**	**31.**	**13.**	**10.**	**29.**	**27.**
Min	8	7	7	7	28	48	20	21	17	21	14	9
Mit	10	8	8	21	53	69	33	35	27	34	22	11
Max	11	9	8	38	111	135	60	54	59	74	37	14
Tag	**01.**	**01.**	**01.**	**08.**	**15.**	**19.**	**26.**	**09.**	**19.**	**11.**	**01.**	**01.**
Wassertemperatur in °C												
Tag	**01.**	**02.**	**07.**	**01.**	**14.**	**19.**	**24.**	**30.**	**19.**	**07.**	**30.**	**30.**
Min	1.8	1.9	2.0	2.0	2.0	2.3	2.3	2.3	2.2	2.3	2.3	2.2
Mit	1.9	2.0	2.0	2.1	2.2	2.3	2.3	2.3	2.3	2.3	2.3	2.2
Max	2.0	2.0	2.0	2.2	2.3	2.4	2.4	2.4	2.3	2.4	2.3	2.3
Tag	**18.**	**18.**	**26.**	**08.**	**31.**	**24.**	**01.**	**09.**	**01.**	**27.**	**01.**	**01.**
Leitfähigkeit in µS/cm												
Tag	**01.**	**01.**	**16.**	**08.**	**15.**	**19.**	**25.**	**05.**	**19.**	**11.**	**01.**	**01.**
Min	65	67	66	43	38	42	46	54	44	45	60	67
Mit	66	68	69	58	48	54	60	61	60	60	65	68
Max	67	68	70	70	54	63	66	66	65	65	67	69
Tag	**21.**	**08.**	**06.**	**01.**	**06.**	**30.**	**12.**	**26.**	**01.**	**05.**	**22.**	**18.**
Trübung												
Tag												
Min												
Mit												
Max												
Tag												

Mittelwerte und Extremwerte

	Schüttung		Temperatur		Leitfähigkeit		Trübung	
	Wert	**Datum**	Wert	**Datum**	Wert	**Datum**	Wert	**Datum**
Berichtsjahr								
Min	7	**12.03.11**	1.8	**01.01.11**	38	**15.05.11**		
Mit	28		2.2		61			
Max	135	**19.06.11**	2.4	**24.06.11**	70	**06.03.11**		
Reihe 2002-2011								
Min	0	**24.01.06**	1.2	**23.01.06**	36	**12.05.09**		
Mit	29		2.2		60			
Max	359	**22.05.09**	6.2	**17.07.10**	73	**04.04.10**		

QUELLSCHÜTTUNG _____ / LEITFÄHIGKEIT .....

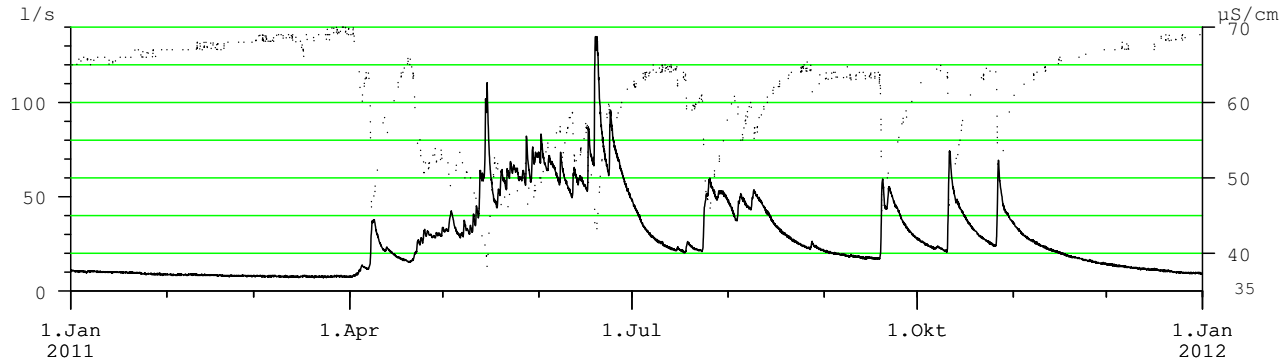

WASSERTEMPERATUR

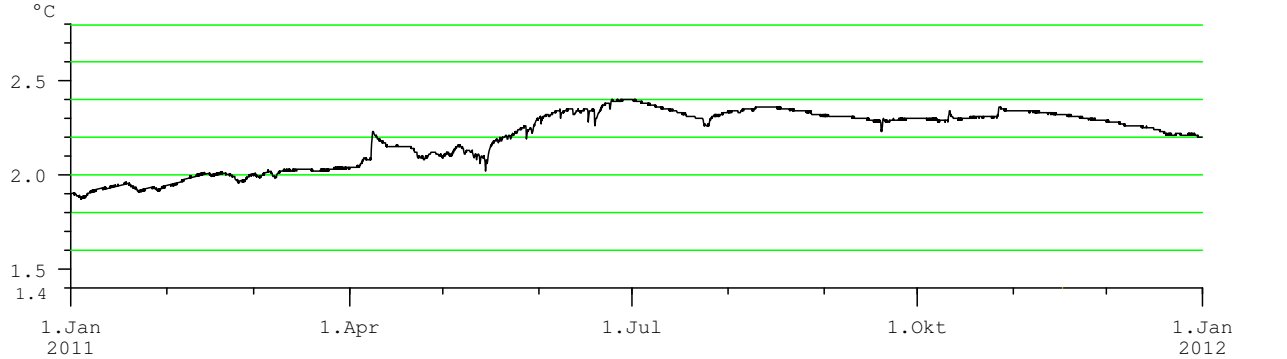

Anmerkungen

derzeit keine Trübungsmessung

Hauptwerte der Quellschüttung, Wassertemperatur, Leitfähigkeit und Trübung

Nr.: 69 **ROßLOCHQUELLE** Mst.Nr.: **395822**

Gewässer: **Mürz** Kat.Gemeinde: **Mürzsteg** Seehöhe: **820.00** m.ü.A.

Art: **Karstquelle** Gebirgsgruppe: **Königskogel** Beobachtungsbeginn: **1997**

Quellschüttung: Tagesmittel in l/s

Tag	I	II	III	IV	V	VI	VII	VIII	IX	X	XI	XII
1.	235	242	202	462	387	296	253	341	243	235	247	186
2.	227	239	200	580	439	280	250	326	234	233	241	187
3.	222	237	198	578	378		245	304	229	226	238	186
4.	219	234	196	587	341		254	339	227	223	234	185
5.	215	230	196	592	308		386	347	218	223	230	183
6.	212	228	196	490	289		565	312	225	219	227	178
7.	210	237	194	519	279		386	329	226	253	224	177
8.	207	245	192	581	272		318	461	222	256	222	173
9.	207	239	191	546	265		300	491	248	249	219	173
10.	207	234	190	467	261		280	404	241	356	217	171
11.	208	231	189	403	258		267	354	229	800	214	171
12.	211	336	191	381	253		262	330	224	785	211	169
13.	300	324	200	358	255		254	394	219	756	209	169
14.	795	279	210	332	249		249	360	220	682	208	169
15.	835	258	263	317	340		247	329	219	532	207	169
16.	644	248	360	308	407		244	322	215	434	203	171
17.	494	243	604	305	348		240	301	213	381	202	169
18.	445	237	639	331	300		238	288	209	349	200	167
19.	395	233	464	397	275		237	279	326	327	199	166
20.	359	229	355	407	264		234	271	553	308	196	167
21.	337	225	303	389	256		248	269	594	288	195	166
22.	318	221	277	373	250		279	268	466	283	194	164
23.	305	218	281	367	246		281	260	349	277	190	165
24.	293	214	320	355	245		493	257	302	274	187	168
25.	283	210	373	355	246		752	254	279	280	190	165
26.	276	208	397	333	250		604	250	267	276	187	164
27.	267	206	380	311	263		444	250	256	278	186	165
28.	260	204	364	305	407		376	261	250	267	187	169
29.	256		358	303	412		400	248	244	261	192	172
30.	252		357	332	347		383	238	238	254	188	172
31.	247		378		318		357	239		250		168

Überschreitungsdauer der Quellschüttung

Berichtsjahr(J) **Reihe(R): 1997-2011, Fehljahre: 1**

Tage	(J)	(R)	Tage	(J)	(R)	Tage	(J)	(R)	Tage	(J)	(R)
0	886	1760	**36**	439	706	**182**	254	306	**329**	187	170
1	835	1074	**55**	383	608	**205**	247	279	**347**	169	144
2	800	1043	**73**	357	534	**228**	238	254	**356**	167	129
3	795	1016	**91**	333	472	**251**	228	237	**360**	165	121
6	752	963	**114**	308	414	**274**	219	219	**362**	165	114
9	639	932	**137**	280	372	**292**	208	205	**364**	164	107
18	578	843	**160**	267	336	**310**	196	191	**365**	161	99

Mon	I	II	III	IV	V	VI	VII	VIII	IX	X	XI	XII
Quellschüttung in l/s												
Tag	**10.**	**28.**	**11.**	**29.**	**25.**	**03.**	**20.**	**30.**	**18.**	**06.**	**24.**	**12.**
Min	205	202	186	299	241	276	230	230	205	215	182	161
Mit	321	239	297	412	304		333	312	273	349	208	172
Max	886	392	697	619	480	308	780	519	630	823	249	189
Tag	**14.**	**12.**	**17.**	**05.**	**28.**	**01.**	**25.**	**09.**	**21.**	**11.**	**01.**	**02.**
Wassertemperatur in °C												
Tag	**23.**	**02.**	**25.**	**12.**	**06.**	**01.**	**30.**	**13.**	**28.**	**19.**	**01.**	**01.**
Min	6.0	6.1	6.1	6.0	6.2	6.4	6.4	6.4	6.4	6.3	6.5	6.6
Mit	6.2	6.3	6.3	6.1	6.4	6.5	6.5	6.4	6.6	6.4	6.6	6.7
Max	6.5	6.5	6.6	6.3	6.5	6.6	6.7	6.6	6.8	6.7	6.6	6.7
Tag	**14.**	**28.**	**12.**	**26.**	**26.**	**19.**	**25.**	**29.**	**21.**	**11.**	**28.**	**30.**
Leitfähigkeit in µS/cm												
Tag	**19.**	**01.**	**23.**	**07.**	**07.**	**25.**	**29.**	**13.**	**26.**	**14.**	**01.**	**01.**
Min	240	286	245	224	263	270	264	268	266	230	286	308
Mit	279	300	290	251	274	283	281	281	292	272	299	313
Max	305	306	317	269	287	291	298	294	304	301	309	317
Tag	**14.**	**22.**	**14.**	**01.**	**28.**	**19.**	**24.**	**31.**	**20.**	**10.**	**30.**	**27.**
Trübung												
Tag												
Min												
Mit												
Max												
Tag												

Mittelwerte und Extremwerte

	Schüttung		Temperatur		Leitfähigkeit		Trübung	
	Wert	**Datum**	Wert	**Datum**	Wert	**Datum**	Wert	**Datum**
Berichtsjahr								
Min	161	**12.12.11**	6.0	**12.04.11**	224	**07.04.11**		
Mit	293		6.4		284			
Max	886	**14.01.11**	6.8	**21.09.11**	317	**14.03.11**		
Reihe 1997-2011								
Min	99	**04.03.06**	5.4	**04.05.09**	180	**01.05.00**		
Mit	377		6.2		286			
Max	1760	**07.09.07**	6.8	**21.09.11**	334	**22.03.06**		

QUELLSCHÜTTUNG _____ / LEITFÄHIGKEIT .....

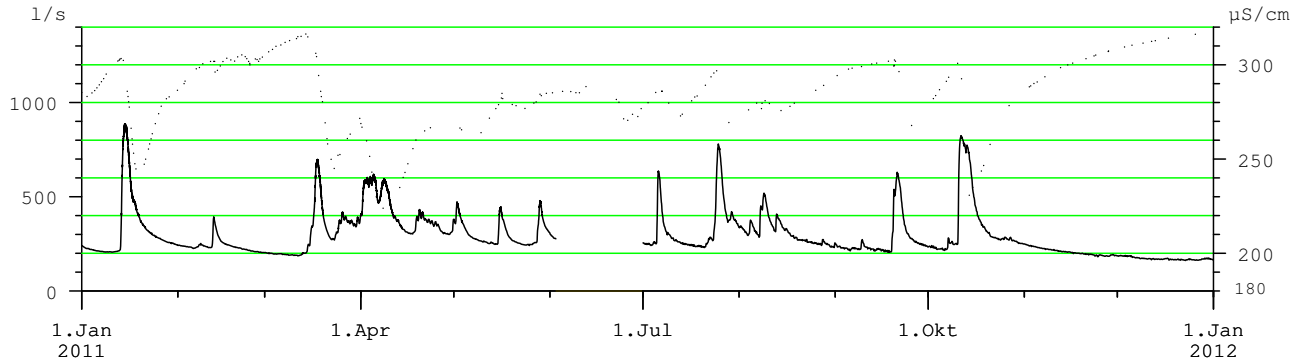

WASSERTEMPERATUR
(Tagesmittel)

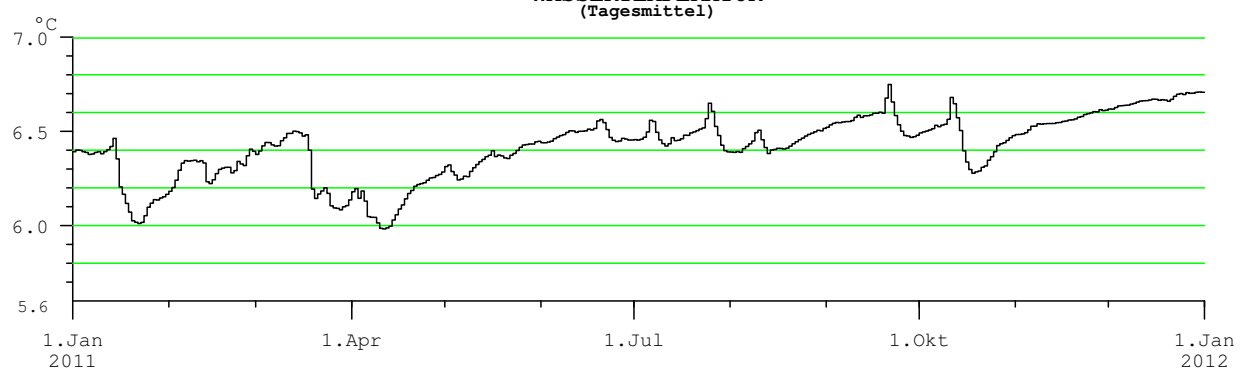

Anmerkungen

derzeit keine Trübungsmessung
gerätetechnisch bedingte Datenausfälle
Überschreitungsdauer der Quellschüttung unter Annahme statistisch gleichverteilter Daten auch in den Lücken auswertbar

Hauptwerte der Quellschüttung, Wassertemperatur, Leitfähigkeit und Trübung

Nr.: 70 **SIEBENQUELLEN** Mst.Nr.: **396093**

Gewässer: **Mürz** Kat.Gemeinde: **Krampen / Neuberg** Seehöhe: **796.70** m.ü.A.

Art: **Karstquelle** Gebirgsgruppe: **Schneealpe** Beobachtungsbeginn: **1995**

Quellschüttung: Tagesmittel in l/s

Tag	I	II	III	IV	V	VI	VII	VIII	IX	X	XI	XII
1.	160	172	128	255	489	413	245	178	157	198	214	115
2.	155	160	133	555	473	356	233	220	168	183	207	114
3.	152	155	170	665	425	330	231	187	160	156	204	114
4.	152	154	129	704	411	329	224	168	151	154	200	113
5.	150	151	121	686	364	431	230	257	146	150	198	105
6.	143	149	114	516	313	502	635	233	146	146	193	103
7.	130	153	124	481	313	381	524	169	153	157	189	104
8.	127	161	123	1084	339	291	388	136	150	164	182	104
9.	129	169	114	859	301	323	329	195	153	164	167	104
10.	130	166	105	667	296	301	278	225	160	168	160	104
11.	130	150	108	556	317	288	266	229	162	1189	157	103
12.	130	170	135	475	326	257	248	262	159	1171	155	103
13.	131	180	146	429	357	235	215	468	157	1235	139	102
14.	570	177	135	450	346	223	199	460	154	1016	134	102
15.	769	172	137	351	286	212	196	373	149	685	139	101
16.	625	166	145	291	332	208	183	460	147	536	140	101
17.	403	162	170	261	305	206	167	419	149	422	139	101
18.	445	155	341	248	300	209	159	344	147	341	137	100
19.	394	139	341	271	325	463	159	363	149	316	136	99
20.	323	139	253	345	336	565	186	263	393	351	135	98
21.	292	140	215	456	311	531	206	229	562	301	128	95
22.	259	138	201	510	289	408	186	238	484	246	114	93
23.	235	129	198	590	295	338	221	231	379	224	111	94
24.	215	126	204	635	285	383	194	218	275	221	133	94
25.	205	125	263	589	263	397	803	209	230	216	124	94
26.	197	124	298	537	254	338	698	202	217	245	118	93
27.	195	122	282	465	258	331	440	194	206	307	119	91
28.	189	124	257	454	885	314	430	196	173	289	119	94
29.	184		249	475	866	287	344	189	177	269	117	110
30.	181		248	486	679	265	249	184	133	250	116	105
31.	177		274		511		177	171		226		94

Überschreitungsdauer der Quellschüttung

Berichtsjahr(J) **Reihe(R): 1995-2011**

Tage	(J)	(R)	Tage	(J)	(R)	Tage	(J)	(R)	Tage	(J)	(R)
0	1609	2835	**36**	486	840	**182**	206	235	**329**	114	111
1	1189	2101	**55**	425	659	**205**	187	211	**347**	103	96
2	1171	1926	**73**	356	546	**228**	169	195	**356**	95	88
3	1084	1770	**91**	329	456	**251**	157	176	**360**	94	82
6	866	1474	**114**	289	375	**274**	149	155	**362**	93	79
9	769	1362	**137**	257	313	**292**	137	141	**364**	91	71
18	635	1119	**160**	229	267	**310**	129	126	**365**	91	44

Quellschüttung in l/s

Mon	I	II	III	IV	V	VI	VII	VIII	IX	X	XI	XII
Tag	**07.**	**27.**	**10.**	**01.**	**26.**	**17.**	**30.**	**08.**	**29.**	**30.**	**22.**	**27.**
Min	126	122	102	243	253	205	157	129	112	112	110	91
Mit	248	151	189	511	382	337	298	254	205	377	151	102
Max	777	181	407	1328	1142	567	1062	548	590	1609	219	116
Tag	**15.**	**12.**	**18.**	**08.**	**28.**	**19.**	**25.**	**13.**	**21.**	**11.**	**31.**	**30.**

Wassertemperatur in °C

Mon	I	II	III	IV	V	VI	VII	VIII	IX	X	XI	XII
Tag	**01.**	**02.**	**04.**	**08.**	**05.**	**01.**	**06.**	**05.**	**21.**	**04.**	**02.**	**01.**
Min	5.5	5.5	5.5	5.2	5.2	5.2	5.2	5.2	5.2	5.3	5.3	5.3
Mit	5.5	5.5	5.5	5.3	5.2	5.3	5.3	5.3	5.3	5.3	5.3	5.3
Max	5.6	5.6	5.6	5.5	5.3	5.4	5.3	5.3	5.5	5.4	5.4	5.4
Tag	**14.**	**02.**	**04.**	**01.**	**05.**	**19.**	**06.**	**04.**	**20.**	**04.**	**21.**	**01.**

Leitfähigkeit in µS/cm

Mon	I	II	III	IV	V	VI	VII	VIII	IX	X	XI	XII
Tag	**15.**	**12.**	**18.**	**08.**	**28.**	**04.**	**06.**	**04.**	**19.**	**11.**	**01.**	**01.**
Min	216	245	222	199	197	215	224	225	220	201	238	253
Mit	250	258	249	221	220	234	238	239	245	235	247	256
Max	261	264	266	238	230	243	243	247	257	249	253	268
Tag	**10.**	**28.**	**06.**	**18.**	**06.**	**17.**	**01.**	**28.**	**20.**	**09.**	**26.**	**29.**

Trübung in FNU

Mon	I	II	III	IV	V	VI	VII	VIII	IX	X	XI	XII
Tag	**09.**	**28.**	**02.**	**13.**	**25.**	**08.**	**23.**	**12.**	**14.**	**19.**	**24.**	**17.**
Min	0.1	0.1	0.1	0.2	0.2	0.2	0.1	0.0	0.0	0.1	0.1	0.1
Mit	0.3	0.2	0.5	0.4	0.5	0.4	0.3	0.4	0.3	0.5	0.3	0.2
Max	2.4	6.6	19.7	2.1	8.1	3.2	2.4	5.0	10.5	7.2	3.8	0.8
Tag	**14.**	**19.**	**04.**	**07.**	**27.**	**19.**	**05.**	**13.**	**28.**	**11.**	**08.**	**21.**

Mittelwerte und Extremwerte

	Schüttung		Temperatur		Leitfähigkeit		Trübung	
	Wert	Datum	Wert	Datum	Wert	Datum	Wert	Datum
Berichtsjahr								
Min	91	**27.12.11**	5.2	**08.04.11**	197	**28.05.11**	0.0	**14.09.11**
Mit	268		5.4		241		0.4	
Max	1609	**11.10.11**	5.6	**14.01.11**	268	**29.12.11**	19.7	**04.03.11**
Reihe 1995-2011								
Min	44	**13.03.04**	5.1	**18.05.08**	180	**15.05.97**	0.0	**28.01.10**
Mit	373		5.4		258		0.4	
Max	2835	**24.07.08**	5.8	**02.04.09**	319	**21.03.06**	71.1	**28.08.09**

QUELLSCHÜTTUNG _____ / LEITFÄHIGKEIT .....
(Tagesmittel)

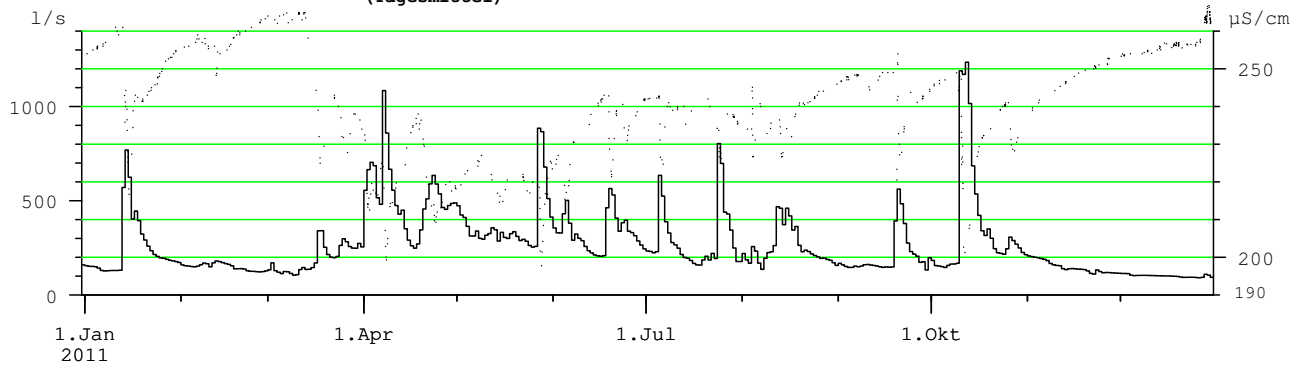

WASSERTEMPERATUR _____ / TRÜBUNG .....
(Tagesmittel)

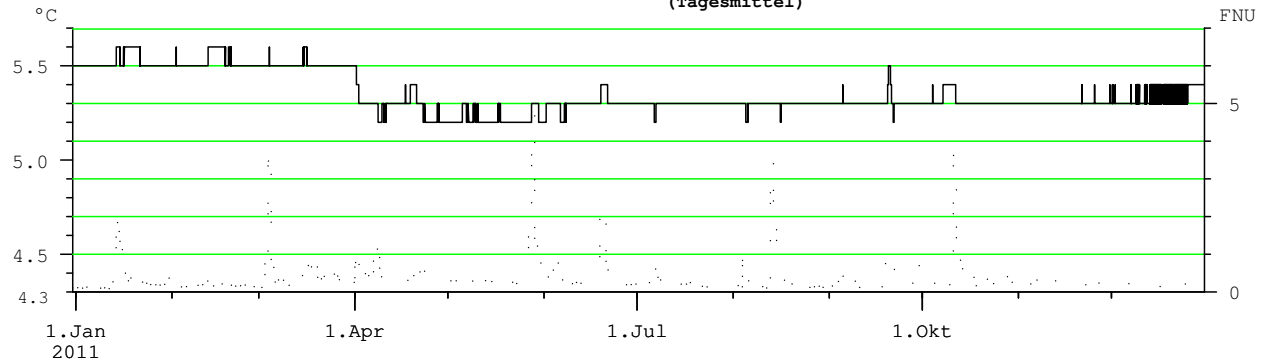

Anmerkungen

bei Schütttung nur Tagesmittel vorhanden, die anderen Parameter kontinuierlich alle 10 Minuten gemessen
Trübungswerte des unbehandelten Rohwassers

Hauptwerte der Quellschüttung, Wassertemperatur, Leitfähigkeit und Trübung

Nr.: 71 **HAMMERBACHQUELLE** Mst.Nr.: **395855**

Gewässer: **Hammerbach** Kat.Gemeinde: **Peggau** Seehöhe: **410.00** m.ü.A.

Art: **Karstquelle** Gebirgsgruppe: **Tanneben** Beobachtungsbeginn: **1994**

Quellschüttung: Tagesmittel in l/s

Tag	I	II	III	IV	V	VI	VII	VIII	IX	X	XI	XII
1.	263	195	165	199	186	132	272	163	145	193	189	141
2.	262	189	160	196	166	135	257	162	157	189	186	141
3.	255	181	160	194	161	134	246	159	169	184	184	140
4.	249	198	158	193	154	161	249	201	150	181	183	140
5.	245	197	160	197	150	202	244	180	149	179	180	140
6.	239	205	166	186	148	156	242	165	158	176	176	138
7.	244	201	159	183	146	152	233	163	147	204	174	137
8.	243	204	152	181	145	257	230	165	146	242	171	137
9.	240	212	152	179	143	201	221	242	145	215	169	138
10.	237	200	159	175	142	169	214	199	144	201	167	136
11.	246	197	160	173	138	157	187	177	142	199	166	135
12.	260	215	174	172	136	150	181	168	140	192	163	134
13.	260	222	180	170	139	146	183	164	137	191	160	138
14.	266	201	188	169	138	152	192	163	134	190	161	138
15.	269	193	189	166	143	139	188	160	209	183	162	138
16.	267	189	193	167	140	150	182	184	204	180	158	141
17.	266	188	333	165	137	267	179	155	182	179	156	173
18.	264	184	324	163	136	241	183	152	176	179	155	157
19.	260	184	282	161	133	381	185	150	223	178	153	144
20.	257	197	263	160	132	339	182	158	270	204	151	137
21.	246	183	246	158	130	294	171	151	243	214	150	134
22.	238	176	236	156	130	276	164	151	243	195	149	131
23.	225	162	229	154	129	305	171	151	245	189	148	129
24.	226	155	223	152	129	456	206	151	242	188	147	128
25.	224	155	220	151	125	353	196	149	232	186	146	126
26.	221	160	218	152	125	316	176	145	225	187	145	125
27.	218	166	216	152	123	300	173	144	219	212	144	123
28.	213	168	217	151	155	292	176	144	208	207	144	123
29.	203		213	158	156	286	192	143	203	197	143	123
30.	206		207	186	136	280	174	140	196	194	142	123
31.	201		201		134		169	141		191		121

Überschreitungsdauer der Quellschüttung

Berichtsjahr(J) **Reihe(R): 1995-2011**

Tage	(J)	(R)	Tage	(J)	(R)	Tage	(J)	(R)	Tage	(J)	(R)
0	565	1623	**36**	246	277	**182**	176	168	**329**	137	114
1	381	653	**55**	236	246	**205**	166	161	**347**	132	88
2	353	556	**73**	217	227	**228**	160	156	**356**	125	72
3	339	514	**91**	204	211	**251**	156	149	**360**	123	64
6	316	455	**114**	196	197	**274**	151	142	**362**	123	60
9	294	417	**137**	188	184	**292**	145	136	**364**	121	55
18	267	344	**160**	182	175	**310**	141	129	**365**	120	42

Quellschüttung in l/s

Mon	I	II	III	IV	V	VI	VII	VIII	IX	X	XI	XII
Tag	**29.**	**24.**	**08.**	**24.**	**27.**	**01.**	**23.**	**31.**	**14.**	**07.**	**29.**	**27.**
Min	198	150	148	149	121	130	159	136	129	171	140	120
Mit	242	188	203	171	141	233	201	163	186	194	161	136
Max	281	231	412	204	201	565	286	258	313	255	194	190
Tag	**15.**	**13.**	**17.**	**01.**	**01.**	**23.**	**01.**	**09.**	**20.**	**08.**	**01.**	**17.**

Wassertemperatur in °C

Mon	I	II	III	IV	V	VI	VII	VIII	IX	X	XI	XII
Tag	**09.**	**13.**	**15.**	**01.**	**01.**	**01.**	**13.**	**04.**	**02.**	**28.**	**30.**	**30.**
Min	6.8	6.7	7.0	7.6	8.4	9.0	10.2	10.1	10.5	9.3	8.5	8.0
Mit	6.9	7.0	7.2	8.1	8.7	9.7	10.3	10.4	10.7	10.0	9.1	8.2
Max	7.1	7.3	7.6	8.4	9.1	10.4	10.5	10.6	11.1	10.8	9.5	8.5
Tag	**01.**	**26.**	**31.**	**30.**	**31.**	**30.**	**02.**	**10.**	**20.**	**01.**	**01.**	**01.**

Leitfähigkeit in µS/cm

Mon	I	II	III	IV	V	VI	VII	VIII	IX	X	XI	XII
Tag	**16.**	**13.**	**17.**	**06.**	**02.**	**06.**	**26.**	**10.**	**16.**	**08.**	**02.**	**17.**
Min	331	333	329	338	339	338	341	340	338	331	338	338
Mit	345	341	345	342	349	357	349	354	348	341	340	343
Max	360	356	391	349	362	394	354	364	367	351	344	368
Tag	**12.**	**19.**	**18.**	**30.**	**29.**	**19.**	**24.**	**16.**	**15.**	**07.**	**20.**	**10.**

Trübung in FNU

Mon	I	II	III	IV	V	VI	VII	VIII	IX	X	XI	XII
Tag	**31.**	**16.**	**04.**	**08.**	**28.**	**02.**	**28.**	**27.**	**14.**	**26.**	**26.**	**24.**
Min	1.9	1.1	1.1	1.3	2.2	3.7	3.5	3.0	3.3	3.3	2.2	1.9
Mit	3.4	1.6	5.9	3.1	4.2	21.3	6.4	4.9	15.2	5.9	2.8	2.5
Max	8.6	2.7	79.0	7.9	23.4	100	17.4	24.1	100	29.9	3.7	11.4
Tag	**15.**	**09.**	**18.**	**30.**	**29.**	**17.**	**25.**	**09.**	**15.**	**08.**	**01.**	**17.**

Mittelwerte und Extremwerte

	Schüttung		Temperatur		Leitfähigkeit		Trübung	
	Wert	**Datum**	Wert	**Datum**	Wert	**Datum**	Wert	**Datum**
Berichtsjahr								
Min	120	**27.12.11**	6.7	**13.02.11**	329	**17.03.11**	1.1	**16.02.11**
Mit	185		8.9		346		6.4	
Max	565	**23.06.11**	11.1	**20.09.11**	394	**19.06.11**	100	**15.09.11**
Reihe 1995-2011								
Min	42	**14.07.02**	6.5	**10.02.00**	287	**24.09.96**	0.0	**15.01.96**
Mit	187		8.9		352		13.3	
Max	1623	**21.08.05**	11.3	**14.08.99**	446	**27.08.05**	1636	**11.08.02**

QUELLSCHÜTTUNG _____ / LEITFÄHIGKEIT .....
(Tagesmittel)

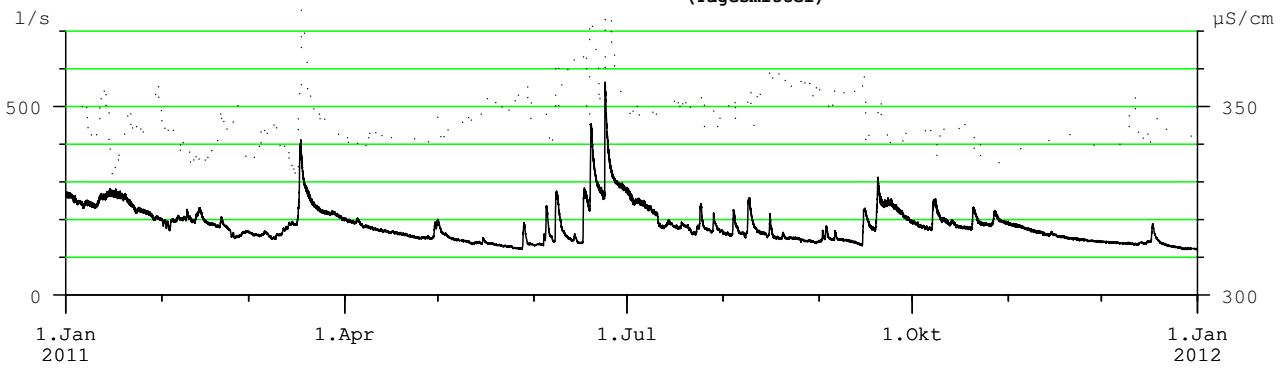

WASSERTEMPERATUR _____ / TRÜBUNG .....

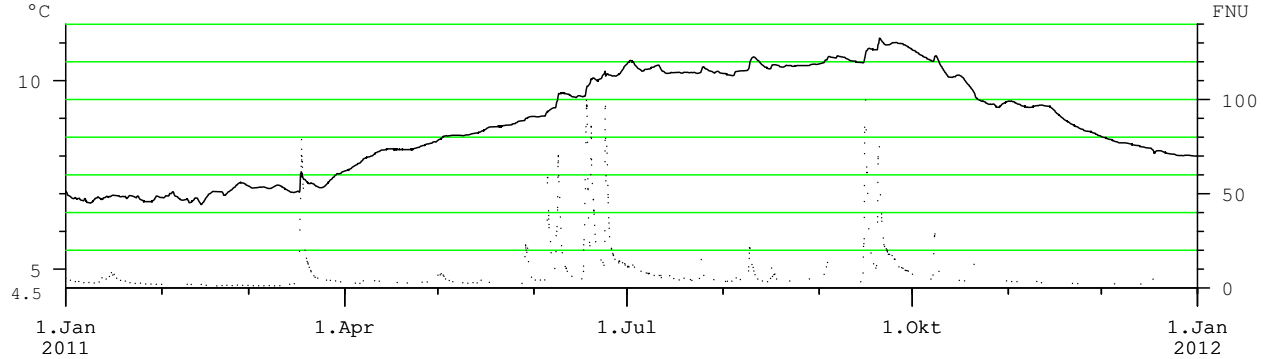

Anmerkungen

Hauptwerte der Quellschüttung, Wassertemperatur, Leitfähigkeit und Trübung

Nr.: 72 **GOLDSCHMIEDQUELLE** Mst.Nr.: **396754**

Gewässer: **Rohrbach** Kat.Gemeinde: **Plankenwarth - St. Oswald** Seehöhe: **465.00** m.ü.A.

Art: **Hangschuttquelle** Gebirgsgruppe: **Bergland westlich von Gra** Beobachtungsbeginn: **2009**

Quellschüttung: Tagesmittel in l/s

Tag	I	II	III	IV	V	VI	VII	VIII	IX	X	XI	XII
1.	0.9	0.8	0.8	0.7	0.7	0.7	0.7	0.7	0.6	0.6	0.6	0.6
2.	0.9	0.8	0.8	0.7	0.7	0.7	0.7	0.7	0.6	0.6	0.6	0.6
3.	0.9	0.8	0.8	0.7	0.7	0.7	0.7	0.7	0.6	0.6	0.6	0.6
4.	0.9	0.8	0.8	0.7	0.7	0.7	0.7	0.6	0.6	0.6	0.6	0.6
5.	0.9	0.8	0.8	0.7	0.7	0.7	0.7	0.6	0.6	0.6	0.6	0.6
6.	0.9	0.8	0.8	0.7	0.7	0.7	0.7	0.6	0.6	0.6	0.6	0.6
7.	0.9	0.8	0.8	0.7	0.7	0.7	0.7	0.6	0.6	0.6	0.6	0.6
8.	0.9	0.8	0.8	0.7	0.7	0.7	0.7	0.6	0.6	0.6	0.6	0.6
9.	0.9	0.8	0.8	0.7	0.7	0.7	0.7	0.6	0.6	0.6	0.6	0.6
10.	0.9	0.8	0.8	0.7	0.7	0.7	0.7	0.6	0.6	0.6	0.6	0.6
11.	0.9	0.8	0.7	0.7	0.7	0.7	0.7	0.6	0.6	0.6	0.6	0.6
12.	0.9	0.8	0.8	0.7	0.7	0.7	0.7	0.6	0.6	0.6	0.6	0.6
13.	0.9	0.8	0.8	0.7	0.7	0.7	0.7	0.6	0.6	0.6	0.6	0.6
14.	0.9	0.8	0.8	0.7	0.7	0.7	0.7	0.6	0.6	0.6	0.6	0.6
15.	0.9	0.8	0.7	0.7	0.7	0.7	0.7	0.6	0.6	0.6	0.6	0.6
16.	0.9	0.8	0.7	0.7	0.7	0.7	0.7	0.6	0.6	0.6	0.6	0.6
17.	0.9	0.8	0.8	0.7	0.7	0.7	0.7	0.6	0.6	0.6	0.6	0.6
18.	0.9	0.8	0.8	0.7	0.7	0.7	0.7	0.6	0.6	0.6	0.6	0.6
19.	0.9	0.8	0.7	0.7	0.7	0.7	0.7	0.6	0.6	0.6	0.6	0.6
20.	0.9	0.8	0.7	0.7	0.7	0.7	0.7	0.6	0.6	0.6	0.6	0.6
21.	0.9	0.8	0.8	0.7	0.7	0.7	0.7	0.6	0.6	0.6	0.6	0.6
22.	0.9	0.8	0.8	0.7	0.7	0.7	0.7	0.6	0.6	0.6	0.6	0.6
23.	0.9	0.8	0.8	0.7	0.7	0.7	0.7	0.6	0.6	0.6	0.6	0.6
24.	0.9	0.8	0.7	0.7	0.7	0.7	0.7	0.6	0.6	0.6	0.6	0.6
25.	0.9	0.8	0.7	0.7	0.7	0.7	0.7	0.6	0.6	0.6	0.6	0.6
26.	0.9	0.8	0.7	0.7	0.7	0.7	0.7	0.6	0.6	0.6	0.6	0.6
27.	0.9	0.8	0.7	0.7	0.7	0.7	0.7	0.6	0.6	0.6	0.6	0.6
28.	0.9	0.8	0.7	0.7	0.7	0.7	0.7	0.6	0.6	0.6	0.6	0.6
29.	0.8		0.7	0.7	0.7	0.7	0.7	0.6	0.6	0.6	0.6	0.6
30.	0.8		0.7	0.7	0.7	0.7	0.7	0.6	0.6	0.6	0.6	0.6
31.	0.8		0.7		0.7		0.7	0.6		0.6		0.5

Überschreitungsdauer der Quellschüttung

Berichtsjahr(J) **Reihe(R): 2009-2011, Fehljahre: 1**

Tage	(J)	(R)	Tage	(J)	(R)	Tage	(J)	(R)	Tage	(J)	(R)
0	1	1	**36**	0.8	1	**182**	0.7	0.8	**329**	0.6	0.6
1	1	1	**55**	0.8	1	**205**	0.7	0.8	**347**	0.6	0.6
2	1	1	**73**	0.8	1	**228**	0.6	0.7	**356**	0.6	0.6
3	1	1	**91**	0.7	1.0	**251**	0.6	0.7	**360**	0.6	0.6
6	1	1	**114**	0.7	0.9	**274**	0.6	0.7	**362**	0.6	0.6
9	1	1	**137**	0.7	0.9	**292**	0.6	0.6	**364**	0.5	0.6
18	1	1	**160**	0.7	0.9	**310**	0.6	0.6	**365**	1	1

Quellschüttung in l/s

Mon	I	II	III	IV	V	VI	VII	VIII	IX	X	XI	XII
Tag	**23.**	**22.**	**30.**	**24.**	**22.**	**03.**	**20.**	**05.**	**19.**	**01.**	**12.**	**25.**
Min	0.8	0.8	0.7	0.7	0.7	0.6	0.6	0.6	0.6	0.6	0.6	0.5
Mit	0.9	0.8	0.8	0.7	0.7	0.7	0.7	0.6	0.6	0.6	0.6	0.6
Max	0.9	0.9	0.8	0.7	0.7	0.7	0.7	0.7	0.7	0.6	0.6	0.6
Tag	**01.**	**01.**	**01.**	**17.**	**01.**	**19.**	**01.**	**03.**	**02.**	**01.**	**01.**	**04.**

Wassertemperatur in °C

Mon	I	II	III	IV	V	VI	VII	VIII	IX	X	XI	XII
Tag	**31.**	**27.**	**17.**	**01.**	**01.**	**01.**	**01.**	**01.**	**01.**	**24.**	**29.**	**31.**
Min	9.4	9.2	9.1	9.1	9.2	9.4	9.6	9.8	10.0	10.1	9.9	9.8
Mit	9.5	9.3	9.1	9.2	9.3	9.5	9.7	9.9	10.1	10.1	10.0	9.9
Max	9.6	9.4	9.2	9.2	9.4	9.6	9.8	10.0	10.2	10.2	10.1	9.9
Tag	**01.**	**01.**	**01.**	**26.**	**31.**	**30.**	**30.**	**31.**	**19.**	**07.**	**01.**	**01.**

Leitfähigkeit in µS/cm

Mon	I	II	III	IV	V	VI	VII	VIII	IX	X	XI	XII
Tag	**29.**	**26.**	**17.**	**28.**	**28.**	**19.**	**30.**	**03.**	**19.**	**31.**	**30.**	**08.**
Min	636	634	631	633	631	628	631	617	624	629	628	628
Mit	637	635	634	634	633	632	632	631	630	630	629	629
Max	638	637	635	635	634	633	633	632	631	630	630	630
Tag	**06.**	**01.**	**01.**	**15.**	**08.**	**02.**	**01.**	**02.**	**02.**	**02.**	**01.**	**08.**

Trübung

Mon	I	II	III	IV	V	VI	VII	VIII	IX	X	XI	XII
Tag												
Min												
Mit												
Max												
Tag												

Mittelwerte und Extremwerte

	Schüttung		Temperatur		Leitfähigkeit		Trübung	
	Wert	**Datum**	Wert	**Datum**	Wert	**Datum**	Wert	**Datum**
Berichtsjahr								
Min	0.5	**25.12.11**	9.1	**17.03.11**	617	**03.08.11**		
Mit	0.7		9.6		632			
Max	0.9	**01.01.11**	10.2	**07.10.11**	638	**06.01.11**		
Reihe 2009-2011								
Min	0.5	**29.03.09**	9.1	**29.03.09**	569	**04.09.09**		
Mit	0.9		9.7		628			
Max	2	**04.09.09**	11.1	**05.09.09**	639	**01.12.10**		

QUELLSCHÜTTUNG _____ / LEITFÄHIGKEIT .....

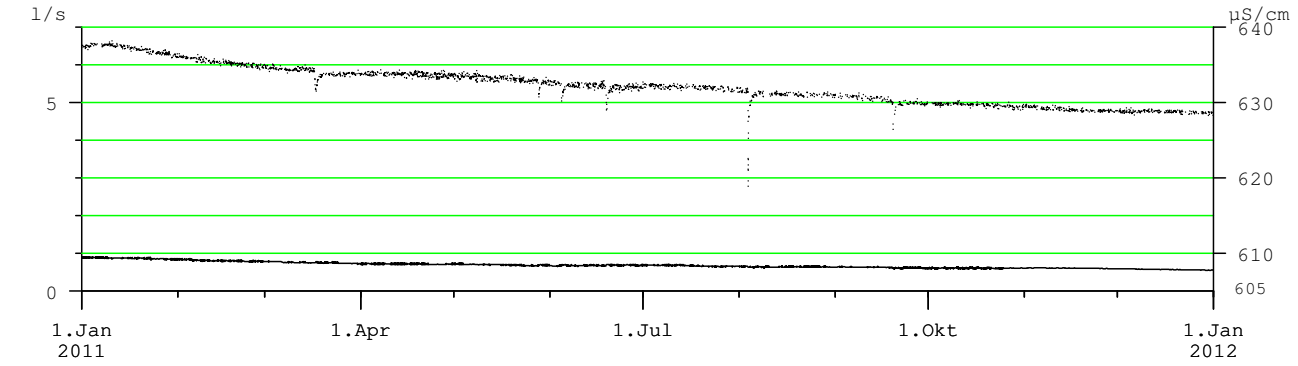

WASSERTEMPERATUR

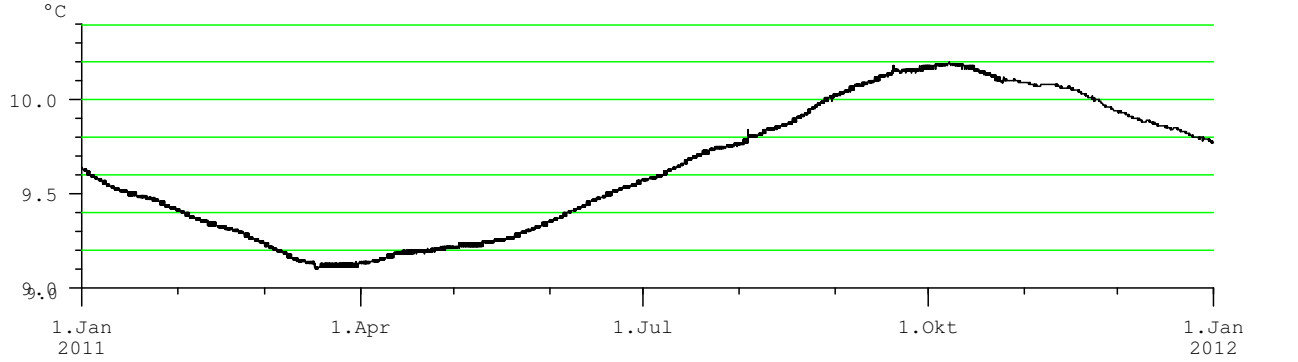

Anmerkungen

derzeit keine Trübungsmessung

Hauptwerte der Quellschüttung, Wassertemperatur, Leitfähigkeit und Trübung

Nr.: 73 **REIHBACHQUELLE** Mst.Nr.: **395848**

Gewässer: **Reihbach** Kat.Gemeinde: **Gressenberg** Seehöhe: **1360.00** m.ü.A.

Art: **Kluftquelle** Gebirgsgruppe: **Koralm** Beobachtungsbeginn: **1996**

Quellschüttung: Tagesmittel in l/s

Tag	I	II	III	IV	V	VI	VII	VIII	IX	X	XI	XII
1.	20	19	18	17	17	16	16	16	17	17	17	17
2.	20	19	18	17	17	16	16	16	17	17	17	17
3.	20	19	18	17	17	16	16	16	17	17	17	17
4.	20	19	18	17	17	16	16	16	17	17	17	17
5.	20	19	18	17	17	16	16	16	17	17	17	17
6.	20	19	18	17	17	16	16	16	17	17	17	17
7.	20	19	18	17	17	16	16	16	17	17	17	17
8.	20	19	18	17	17	16	16	16	17	17	17	17
9.	20	19	18	17	17	16	16	17	17	17	17	17
10.	20	19	18	17	17	16	16	17	17	17	17	17
11.	20	19	18	17	17	16	16	17	17	17	17	17
12.	20	19	18	17	16	16	16	17	17	17	17	17
13.	20	19	18	17	16	16	16	17	17	17	17	17
14.	20	19	18	17	16	16	16	17	17	17	17	17
15.	20	19	18	17	16	16	16	17	17	17	17	17
16.	20	19	18	17	16	16	16	17	17	17	17	17
17.	20	19	18	17	16	16	16	17	17	17	17	17
18.	20	19	18	17	16	16	16	17	17	17	17	17
19.	20	19	18	17	16	16	16	17	17	17	17	17
20.	20	19	18	17	16	16	16	17	17	17	17	17
21.	20	19	18	17	16	16	16	17	17	17	17	17
22.	20	19	18	17	16	16	16	17	17	17	17	17
23.	20	19	18	17	16	16	16	17	17	17	17	17
24.	20	19	18	17	16	16	16	17	17	17	17	16
25.	20	19	18	17	16	16	16	17	17	17	17	16
26.	20	19	18	17	16	16	16	17	17	17	17	16
27.	20	19	18	17	16	16	16	17	17	17	17	16
28.	20	18	18	17	16	16	16	17	17	17	17	16
29.	20		18	17	16	16	16	17	17	17	17	16
30.	19		18	17	16	16	16	17	17	17	17	16
31.	19		18		16		16	17		17		16

Überschreitungsdauer der Quellschüttung

Berichtsjahr (J) **Reihe (R): 1997-2011**

Tage	(J)	(R)	Tage	(J)	(R)	Tage	(J)	(R)	Tage	(J)	(R)
0	20	34	**36**	19	24	**182**	17	18	**329**	16	15
1	20	33	**55**	19	22	**205**	17	17	**347**	16	14
2	20	33	**73**	18	21	**228**	17	17	**356**	16	13
3	20	32	**91**	17	20	**251**	17	16	**360**	16	12
6	20	30	**114**	17	20	**274**	16	16	**362**	16	12
9	20	27	**137**	17	19	**292**	16	16	**364**	16	12
18	20	26	**160**	17	18	**310**	16	15	**365**	16	11

Quellschüttung in l/s

Mon	I	II	III	IV	V	VI	VII	VIII	IX	X	XI	XII
Tag	**29.**	**24.**	**25.**	**27.**	**27.**	**01.**	**11.**	**02.**	**01.**	**12.**	**27.**	**31.**
Min	19	18	17	16	16	16	16	16	17	17	16	16
Mit	20	19	18	17	16	16	16	17	17	17	17	17
Max	20	20	19	18	17	17	17	17	17	17	17	17
Tag	**01.**	**01.**	**01.**	**08.**	**01.**	**11.**	**01.**	**19.**	**17.**	**02.**	**01.**	**01.**

Wassertemperatur in °C

Mon	I	II	III	IV	V	VI	VII	VIII	IX	X	XI	XII
Tag	**01.**	**01.**	**01.**	**01.**	**01.**	**01.**	**01.**	**01.**	**01.**	**01.**	**01.**	**01.**
Min	6.0	6.0	6.0	6.0	6.0	6.0	6.0	6.0	6.0	6.0	6.0	6.0
Mit	6.0	6.0	6.0	6.0	6.0	6.0	6.0	6.0	6.0	6.0	6.0	6.0
Max	6.0	6.0	6.0	6.0	6.0	6.0	6.0	6.1	6.0	6.0	6.0	6.0
Tag	**01.**	**01.**	**01.**	**01.**	**01.**	**04.**	**01.**	**18.**	**05.**	**01.**	**01.**	**01.**

Leitfähigkeit in µS/cm

Mon	I	II	III	IV	V	VI	VII	VIII	IX	X	XI	XII
Tag	**01.**	**01.**	**04.**	**27.**	**23.**	**01.**	**01.**	**01.**	**01.**	**01.**	**01.**	**31.**
Min	127	127	126	124	123	123	123	124	125	125	125	124
Mit	127	127	126	125	124	123	123	124	125	125	125	125
Max	127	127	127	126	124	123	124	125	125	125	125	125
Tag	**01.**	**01.**	**01.**	**01.**	**01.**	**01.**	**18.**	**20.**	**01.**	**01.**	**01.**	**01.**

Trübung

Mon	I	II	III	IV	V	VI	VII	VIII	IX	X	XI	XII
Tag												
Min												
Mit												
Max												
Tag												

Mittelwerte und Extremwerte

	Schüttung		Temperatur		Leitfähigkeit		Trübung	
	Wert	**Datum**	Wert	**Datum**	Wert	**Datum**	Wert	**Datum**
Berichtsjahr								
Min	16	**27.05.11**	6.0	**01.01.11**	123	**23.05.11**		
Mit	17		6.0		125			
Max	20	**01.01.11**	6.1	**18.08.11**	127	**01.01.11**		
Reihe 1997-2011								
Min	11	**17.06.02**	5.8	**07.01.97**	106	**26.04.98**		
Mit	19		6.0		120			
Max	34	**13.08.09**	6.3	**23.06.03**	135	**10.08.09**		

QUELLSCHÜTTUNG _____ / LEITFÄHIGKEIT .....

(Tagesmittel)

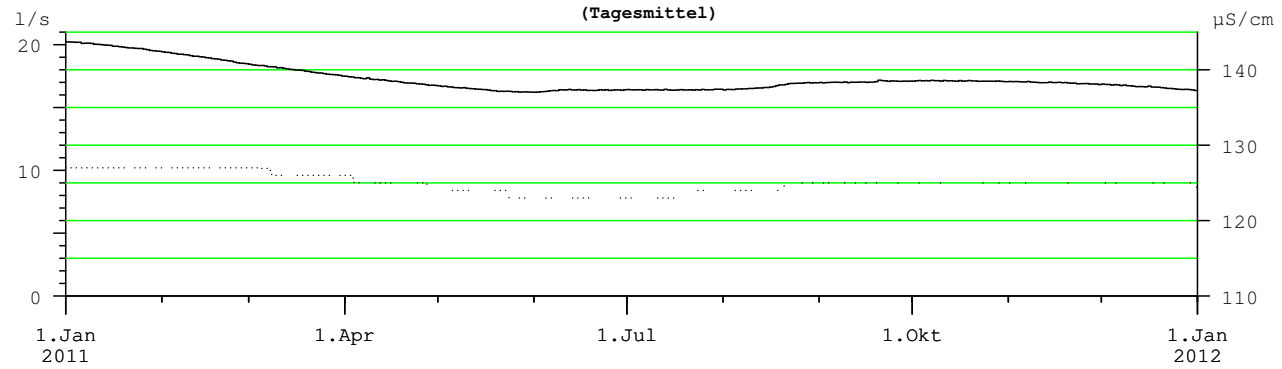

WASSERTEMPERATUR

(Tagesmittel)

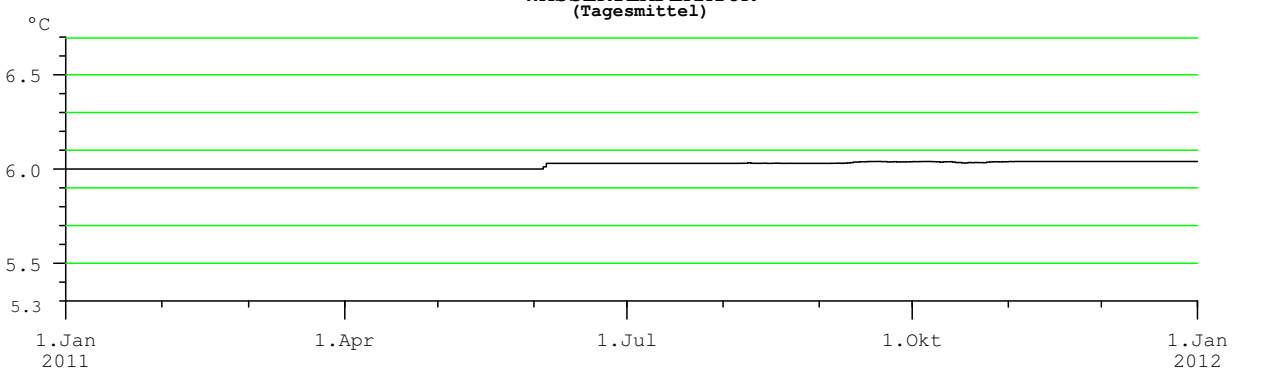

Anmerkungen

derzeit keine Trübungsmessung

Q76 2011

Hauptwerte der Quellschüttung, Wassertemperatur, Leitfähigkeit und Trübung

Nr.: 74 **SCHWARZBODENQUELLE** Mst.Nr.: **395426**

Gewässer: **Drau** Kat.Gemeinde: **Thal** Seehöhe: **1200.00** m.ü.A.

Art: **Karstquelle** Gebirgsgruppe: **Sandspitze** Beobachtungsbeginn: **1995**

Quellschüttung: Tagesmittel in l/s

Tag	I	II	III	IV	V	VI	VII	VIII	IX	X	XI	XII
1.	38	34	31	30	29	31	43	36	33	36	37	32
2.	38	34	31	31	29	31	42	36	33	36	36	32
3.	38	34	31	31	29	30	42	36	33	36	36	32
4.	38	34	30	31	29	30	41	36	33	35	36	32
5.	37	33	30	31	29	30	40	36	33	35	36	32
6.	37	33	30	31	29	30	40	36	33	35	35	31
7.	37	33	30	31	29	31	40	36	33	35	35	
8.	37	33	30	31	29	32	40	36	32	35	35	
9.	37	33	30	31	29	34	39	36	32	35	35	
10.	37	32	30	31	29	35	39	36	32	35	35	
11.	36	32	30	31	29	35	38	35	32	35	35	
12.	36	33	31	31	29	35	38	35	32	34	34	
13.	36	32	31	31	29	35	38	35	32	34	34	
14.	36	32	31	31	29	36	38	35	30	34	34	
15.	36	32	30	31	29	36	38	35	30	33	34	
16.	36	32	31	30	29	36	38	35	30	33	34	
17.	36	32	31	30	29	36	39	35	30	33	34	
18.	36	32	31	30	29	36	40	35	30	33	33	
19.	36	32	32	30	29	37	39	35	35	33	33	
20.	36	32	31	30	29	37	39	35	42	33	33	
21.	35	32	31	30	29	37	38	35	43	33	33	
22.	35	31	31	30	29	37	38	34	43	33	33	
23.	35	31	31	30	29	38	38	34	42	33	33	
24.	35	31	31	30	28	43	38	34	41	32	32	
25.	35	31	31	30	28	45	37	34	40	32	32	
26.	35	31	31	30	28	46	37	34	39	35	32	
27.	35	31	31	30	29	45	37	34	38	38	32	
28.	35	31	31	30	31	45	37	34	37	39	32	
29.	35		31	30	33	44	37	34	37	38	32	
30.	34		31	30	33	44	36	34	37	38	32	
31.	34		31		32		36	34		37		

Überschreitungsdauer der Quellschüttung

Berichtsjahr(J) **Reihe(R): 1995-2011, Fehljahre: 1**

Tage	(J)	(R)	Tage	(J)	(R)	Tage	(J)	(R)	Tage	(J)	(R)
0	47	102	**36**	38	34	**182**	33	22	**329**	30	16
1	46	69	**55**	37	32	**205**	33	21	**347**	29	13
2	45	57	**73**	36	30	**228**	32	20	**356**	29	11
3	45	51	**91**	36	29	**251**	31	19	**360**	29	10
6	44	47	**114**	35	27	**274**	31	18	**362**	28	10
9	43	45	**137**	35	25	**292**	31	17	**364**	28	10
18	40	39	**160**	34	24	**310**	30	17	**365**	27	9

Quellschüttung in l/s

Mon	I	II	III	IV	V	VI	VII	VIII	IX	X	XI	XII
Tag	**30.**	**24.**	**04.**	**29.**	**26.**	**03.**	**31.**	**29.**	**17.**	**22.**	**27.**	**01.**
Min	34	30	29	29	27	29	35	33	29	32	31	31
Mit	36	32	31	30	29	37	39	35	35	35	34	
Max	38	35	33	32	34	47	44	37	44	40	37	32
Tag	**02.**	**01.**	**19.**	**04.**	**30.**	**25.**	**01.**	**01.**	**21.**	**27.**	**01.**	**01.**

Wassertemperatur in °C

Mon	I	II	III	IV	V	VI	VII	VIII	IX	X	XI	XII
Tag	**01.**	**01.**	**01.**	**01.**	**01.**	**01.**	**01.**	**01.**	**22.**	**26.**	**02.**	**01.**
Min	5.8	5.8	5.8	5.8	5.9	5.9	6.0	6.0	5.9	5.8	5.8	5.8
Mit	5.8	5.8	5.8	5.9	5.9	6.0	6.0	6.0	6.0	5.9	5.9	
Max	5.9	5.9	5.9	5.9	6.0	6.2	6.2	6.1	6.1	6.0	5.9	5.9
Tag	**02.**	**01.**	**01.**	**01.**	**04.**	**27.**	**15.**	**08.**	**19.**	**01.**	**01.**	**01.**

Leitfähigkeit in µS/cm

Mon	I	II	III	IV	V	VI	VII	VIII	IX	X	XI	XII
Tag	**15.**	**01.**	**01.**	**01.**	**09.**	**18.**	**20.**	**27.**	**15.**	**15.**	**05.**	**01.**
Min	303	304	305	306	306	305	303	302	302	302	302	302
Mit	304	305	306	307	307	306	305	303	303	303	303	
Max	305	305	307	307	307	307	307	304	304	304	303	303
Tag	**23.**	**01.**	**30.**	**03.**	**01.**	**01.**	**01.**	**01.**	**01.**	**01.**	**01.**	**01.**

Trübung

Mon	I	II	III	IV	V	VI	VII	VIII	IX	X	XI	XII
Tag												
Min												
Mit												
Max												
Tag												

Mittelwerte und Extremwerte

	Schüttung		Temperatur		Leitfähigkeit		Trübung	
	Wert	**Datum**	Wert	**Datum**	Wert	**Datum**	Wert	**Datum**
Berichtsjahr								
Min	27	**26.05.11**	5.8	**01.01.11**	302	**27.08.11**		
Mit	34		5.9		305			
Max	47	**25.06.11**	6.2	**27.06.11**	307	**30.03.11**		
Reihe 1995-2011								
Min	9	**06.03.96**	5.5	**18.11.00**	299	**26.11.02**		
Mit	24		5.9		310			
Max	102	**10.10.98**	6.3	**02.07.99**	325	**21.05.99**		

QUELLSCHÜTTUNG _____ / LEITFÄHIGKEIT .....
(Tagesmittel)

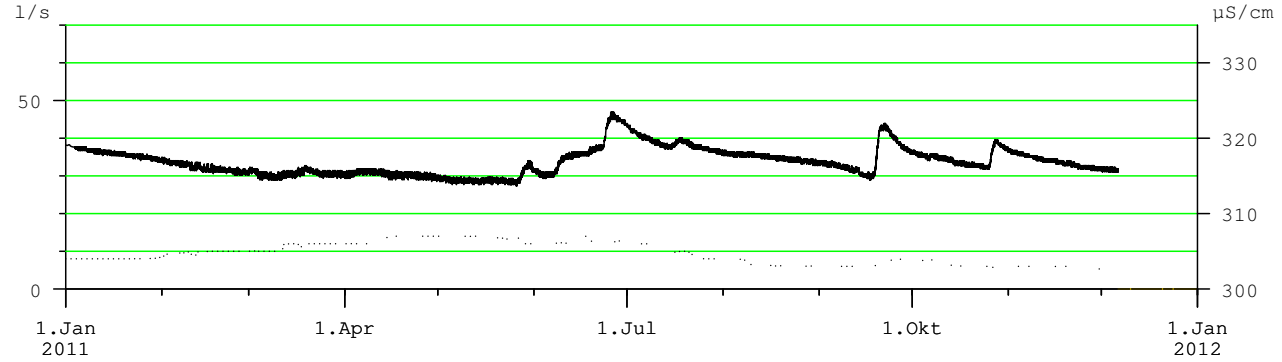

WASSERTEMPERATUR
(Tagesmittel)

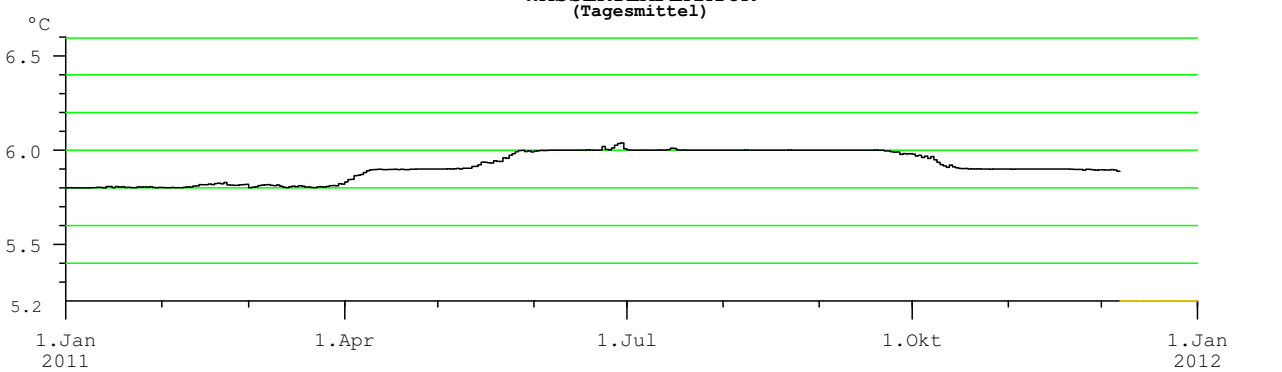

Anmerkungen

derzeit keine Trübungsmessung
gerätetechnisch bedingte Datenausfälle
Überschreitungsdauer der Quellschüttung unter Annahme statistisch gleichverteilter Daten auch in den Lücken auswertbar

Hauptwerte der Quellschüttung, Wassertemperatur, Leitfähigkeit und Trübung

Nr.: 75 **GOSSENBACHQUELLE** Mst.Nr.: **395384**

Gewässer: **Gossenbach** Kat.Gemeinde: **Alkus** Seehöhe: **2004.97** m.ü.A.

Art: **Hangschuttquelle** Gebirgsgruppe: **Rotspitze (Schleinitz)** Beobachtungsbeginn: **1999**

Quellschüttung: Tagesmittel in l/s

Mon	I	II	III	IV	V	VI	VII	VIII	IX	X	XI	XII
Tag												
1.	2	0.5	0	0.3	11	52	32	15	6	12	9	4
2.	2	0.5	0	0.8	11	44	29	14	5	11	9	4
3.	2	0.5	0	1	10	41	27	13	5	11	10	4
4.	2	0.5	0	3	10	44	25	13	5	10	9	3
5.	2	0.5	0	4	10	46	23	12	5	9	9	3
6.	1	0.4	0	4	10	43	21	12	5	9	9	3
7.	1	0.5	0	7	15	42	20	11	5	10	9	3
8.	1	0.5	0	18	21	55	19	11	5	9	9	3
9.	1	0.5	0	24	27	61	18	12	5	9	9	3
10.	1	0.5	0	26	25	56	17	12	4	12	9	3
11.	1	0.5	0	25	29	58	16	11	4	15	8	2
12.	1	0.2	0	26	28	57	16	11	4	21	8	2
13.	1	0	0	22	28	56	15	10	4	23	8	2
14.	1	0	0	18	34	56	14	10	4	21	8	2
15.	1	0	0	16	48	52	13	10	4	18	7	2
16.	1.0	0	0	14	34	47	15	9	4	17	7	2
17.	0.9	0	0	12	26	44	15	9	4	15	7	2
18.	0.9	0	0	11	27	43	14	9	4	14	7	2
19.	0.9	0	0	10	29	57	13	9	13	13	6	2
20.	0.8	0	0	10	33	50	13	8	22	13	6	2
21.	0.8	0	0	14	30	42	12	8	27	12	6	2
22.	0.7	0	0	24	29	42	11	8	39	11	6	2
23.	0.7	0	0	26	29	51	12	7	35	10	5	1
24.	0.7	0	0	22	29	75	16	7	28	10	5	1
25.	0.7	0	0	20	31	60	19	7	22	9	5	1
26.	0.6	0	0.1	17	28	53	19	7	19	11	5	1
27.	0.6	0	0.1	16	45	50	18	7	17	10	5	1
28.	0.6	0	0	14	66	44	20	6	16	9	4	1
29.	0.6		0.1	13	58	40	20	6	14	9	4	1
30.	0.6		0.2	12	57	36	18	6	13	9	4	1
31.	0.5		0		57		17	6		9		0.9

Überschreitungsdauer der Quellschüttung

Berichtsjahr(J) **Reihe(R): 1999-2011, Fehljahre: 2**

Tage	(J)	(R)	Tage	(J)	(R)	Tage	(J)	(R)	Tage	(J)	(R)
0	86	289	**36**	36	54	**182**	9	7	**329**	0	0
1	66	172	**55**	27	41	**205**	6	4	**347**	0	0
2	61	151	**73**	21	30	**228**	4	1	**356**	0	0
3	60	136	**91**	17	24	**251**	2	0.4	**360**	0	0
6	57	111	**114**	14	18	**274**	1	0	**362**	0	0
9	57	102	**137**	12	13	**292**	0.8	0	**364**	0	0
18	50	77	**160**	10	10	**310**	0.5	0	**365**	0	0

Quellschüttung in l/s

Mon	I	II	III	IV	V	VI	VII	VIII	IX	X	XI	XII
Tag	**31.**	**12.**	**29.**	**01.**	**03.**	**30.**	**22.**	**31.**	**15.**	**06.**	**29.**	**31.**
Min	0.5	0.0	0.0	0	10	34	11	5	4	8	4	0.8
Mit	1.0	0.2	0.0	14	30	50	18	10	12	12	7	2.2
Max	1.9	0.7	0.7	29	75	86	35	16	43	24	10	4.1
Tag	**01.**	**08.**	**30.**	**10.**	**28.**	**24.**	**01.**	**01.**	**22.**	**13.**	**02.**	**01.**

Wassertemperatur in °C

Mon	I	II	III	IV	V	VI	VII	VIII	IX	X	XI	XII
Tag	**23.**			**08.**	**05.**	**01.**	**02.**	**11.**	**22.**	**20.**	**25.**	**20.**
Min	2.0			2.1	2.6	2.8	3.3	3.4	3.4	3.3	3.1	2.6
Mit	2.6				2.9	3.1	3.8	3.8	3.9	3.5	3.4	3.0
Max	3.4			3.4	3.5	3.8	4.5	4.7	4.9	4.2	3.8	3.5
Tag	**16.**			**20.**	**06.**	**29.**	**11.**	**25.**	**13.**	**06.**	**06.**	**03.**

Leitfähigkeit in µS/cm

Mon	I	II	III	IV	V	VI	VII	VIII	IX	X	XI	XII
Tag	**13.**	**05.**		**02.**	**01.**	**07.**	**07.**	**26.**	**01.**	**10.**	**01.**	**28.**
Min	29	29		27	30	30	29	31	32	30	32	31
Mit	30			29	31	31	31	32	33	33	32	33
Max	32	32		31	32	32	33	33	36	34	33	34
Tag	**26.**	**01.**		**06.**	**16.**	**01.**	**31.**	**06.**	**23.**	**01.**	**09.**	**12.**

Trübung

Mon	I	II	III	IV	V	VI	VII	VIII	IX	X	XI	XII
Tag												
Min												
Mit												
Max												
Tag												

Mittelwerte und Extremwerte

	Schüttung		Temperatur		Leitfähigkeit		Trübung	
	Wert	Datum	Wert	Datum	Wert	Datum	Wert	Datum
Berichtsjahr								
Min	0	**12.02.11**	2.0	**23.01.11**	27	**02.04.11**		
Mit	13		3.3		32			
Max	86	**24.06.11**	4.9	**13.09.11**	36	**23.09.11**		
Reihe 1999-2011								
Min	0	**01.05.99**	1.3	**22.04.00**	15	**08.05.00**		
Mit	18		3.1		27			
Max	289	**13.06.04**	4.9	**13.09.11**	36	**23.09.11**		

QUELLSCHÜTTUNG _____ / LEITFÄHIGKEIT .....
(Tagesmittel)

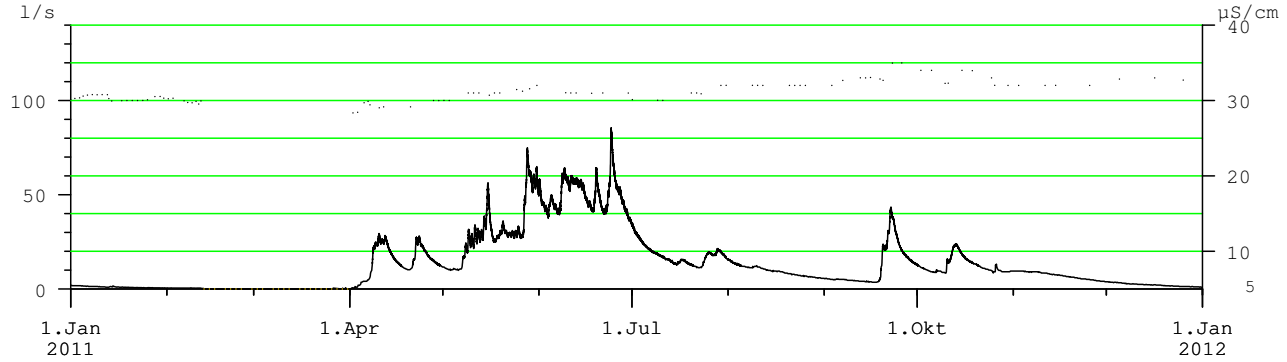

WASSERTEMPERATUR
(Tagesmittel)

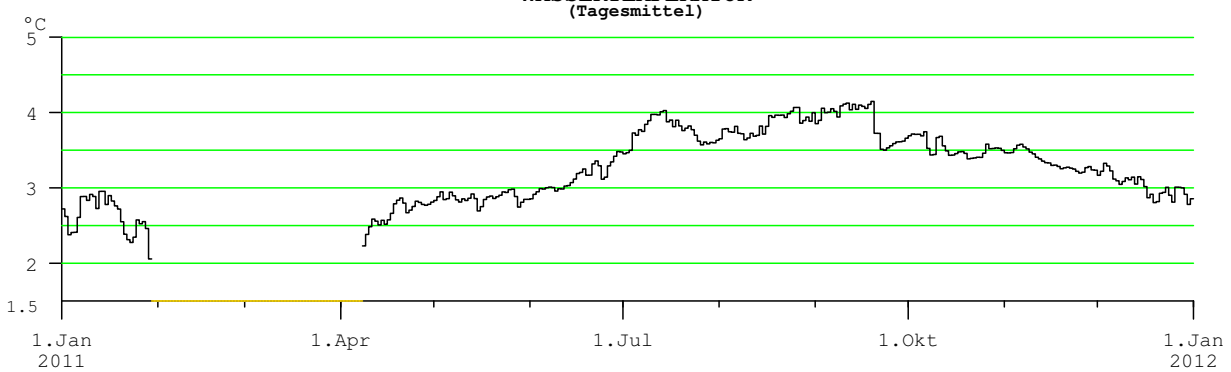

Anmerkungen

Messstelle kann trocken fallen; derzeit keine Trübungsmessung
Temperaturwerte durch Witterung beeinflusst

Q78 2011

Hauptwerte der Quellschüttung, Wassertemperatur, Leitfähigkeit und Trübung

Nr.: 76 **MOOSBRUNNQUELLE** Mst.Nr.: **395483**

Gewässer: **Auenlaue** Kat.Gemeinde: **Lavant** Seehöhe: **641.10** m.ü.A.

Art: **Karstquelle** Gebirgsgruppe: **Sandspitze** Beobachtungsbeginn: **2000**

Quellschüttung: Tagesmittel in l/s

Tag	I	II	III	IV	V	VI	VII	VIII	IX	X	XI	XII
1.	236	195	181	211	194	224	241	216	207	228	249	205
2.	231	194	182	216	192	221	237	215	207	227	243	204
3.	227	193	184	221	194	220	232	214	205	225	239	205
4.	223	192	182	228	194	223	230	219	205	224	235	205
5.	222	191	181	235	188	229	228	217	213	221	233	205
6.	221	191	181	227	182	230	227	221	210	220	234	205
7.	216	189	181	229	180	234	227	220	207	229	239	203
8.	217	188	180	243	185	253	227	221	205	237	240	203
9.	215	189	179	246	190	263	227	231	203	234	239	201
10.	215	191	181	241	188	259	227	229	203	230	234	200
11.	216	189	183	234	188	254	228	223	203	231	230	198
12.	216	189	186	226	195	252	226	220	203	229	227	199
13.	214	191	190	221	202	249	225	217	202	226	225	204
14.	217	191	195	212	206	247	225	216	201	224	222	202
15.	222	189	201	203	217	244	227	217	203	221	220	200
16.	219	190	212	196	215	240	239	224	201	220	222	198
17.	217	191	253	190	208	238	238	220	201	218	220	199
18.	215	191	275	183	207	237	235	217	214	217	218	197
19.	213	191	272	180	207	248	234	215	358	215	217	195
20.	213	192	260	179	206	245	230	216	338	220	216	193
21.	210	191	246	179	208	239	229	215	313	222	215	193
22.	208	189	235	181	208	236	225	213	291	220	214	191
23.	206	187	226	183	212	254	226	212	275	217	214	191
24.	205	184	221	185	213	293	237	211	264	215	213	189
25.	204	184	218	190	215	289	240	210	255	215	212	188
26.	202	183	217	191	215	276	234	210	248	258	210	186
27.	200	182	216	191	224	266	231	211	242	305	210	186
28.	200	182	215	191	250	258	227	216	237	296	209	185
29.	200		215	193	243	252	223	211	234	280	208	184
30.	198		213	194	232	246	220	207	231	267	207	184
31.	196		211		227		218	205		257		183

Überschreitungsdauer der Quellschüttung

Berichtsjahr(J) **Reihe(R): 2000-2011, Fehljahre: 1**

Tage	(J)	(R)	Tage	(J)	(R)	Tage	(J)	(R)	Tage	(J)	(R)
0	535	995	36	246	254	182	215	196	329	188	144
1	338	460	55	238	239	205	213	191	347	183	134
2	313	419	73	234	230	228	208	186	356	181	128
3	305	382	91	229	224	251	204	179	360	180	126
6	291	314	114	226	215	274	200	172	362	179	124
9	276	296	137	221	209	292	194	164	364	179	120
18	259	273	160	217	202	310	191	153	365	179	115

Quellschüttung in l/s

Mon	I	II	III	IV	V	VI	VII	VIII	IX	X	XI	XII
Tag	30.	26.	07.	19.	06.	03.	30.	31.	11.	18.	30.	31.
Min	196	181	179	179	179	218	218	203	200	215	205	181
Mit	213	189	209	207	206	247	230	216	233	234	224	196
Max	238	196	279	248	253	296	245	232	535	309	253	213
Tag	01.	01.	18.	09.	28.	24.	01.	09.	19.	27.	01.	12.

Wassertemperatur in °C

Mon	I	II	III	IV	V	VI	VII	VIII	IX	X	XI	XII
Tag	31.	24.	08.	13.	16.	07.	02.	11.	19.	16.	26.	12.
Min	7.7	7.5	7.5	7.7	7.6	7.7	7.8	7.8	7.9	7.8	7.8	7.5
Mit	7.9	7.7	7.7	7.9	7.8	7.8	7.9	8.0	8.0	7.9	7.9	7.8
Max	8.1	7.9	8.0	8.2	8.0	8.3	8.2	8.2	8.2	8.1	8.1	8.0
Tag	08.	06.	30.	07.	30.	23.	15.	30.	03.	01.	06.	04.

Leitfähigkeit in µS/cm

Mon	I	II	III	IV	V	VI	VII	VIII	IX	X	XI	XII
Tag	01.	01.	31.	21.	27.	23.	29.	08.	19.	02.	01.	12.
Min	391	401	398	390	382	366	376	372	370	377	384	372
Mit	401	408	409	397	394	387	389	384	386	382	388	393
Max	409	413	418	403	402	393	394	388	391	386	392	398
Tag	29.	11.	11.	02.	08.	24.	06.	26.	11.	31.	30.	28.

Trübung

Mon	I	II	III	IV	V	VI	VII	VIII	IX	X	XI	XII
Tag												
Min												
Mit												
Max												
Tag												

Mittelwerte und Extremwerte

	Schüttung		Temperatur		Leitfähigkeit		Trübung	
	Wert	Datum	Wert	Datum	Wert	Datum	Wert	Datum
Berichtsjahr								
Min	179	07.03.11	7.5	08.03.11	366	23.06.11		
Mit	217		7.9		393			
Max	535	19.09.11	8.3	23.06.11	418	11.03.11		
Reihe 2000-2011								
Min	115	15.03.04	7.1	10.05.09	336	21.07.00		
Mit	203		7.7		373			
Max	995	04.10.05	8.4	20.01.07	418	11.03.11		

QUELLSCHÜTTUNG _____ / LEITFÄHIGKEIT .....
(Tagesmittel)

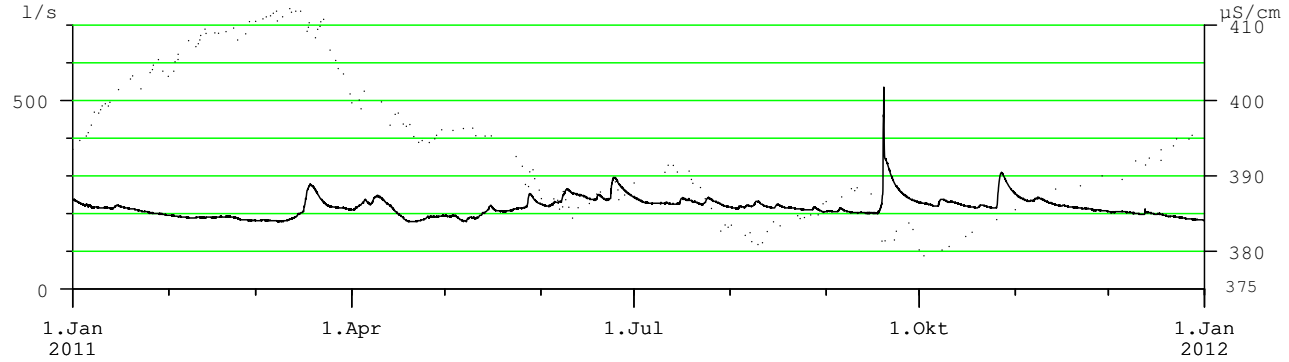

WASSERTEMPERATUR
(Tagesmittel)

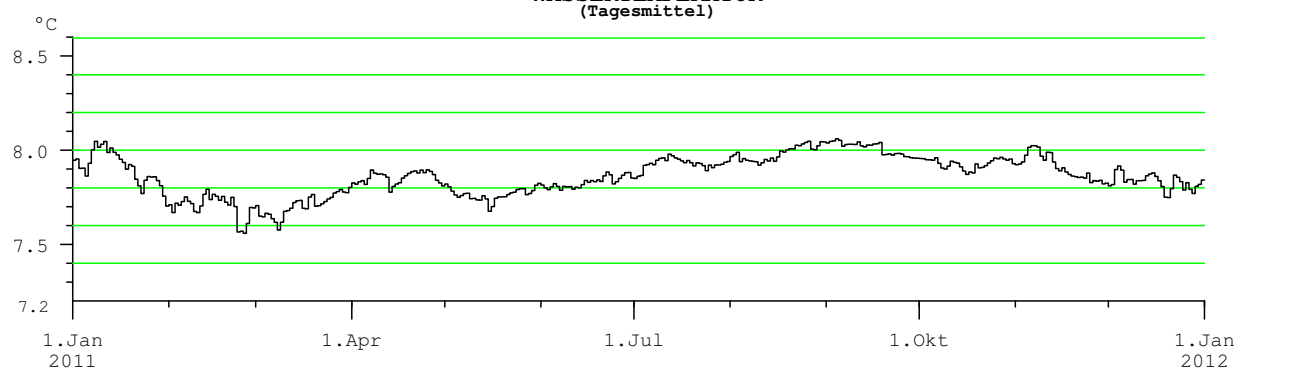

Anmerkungen

derzeit keine Trübungsmessung
Temperaturwerte durch Witterung beeinflusst

Hauptwerte der Quellschüttung, Wassertemperatur, Leitfähigkeit und Trübung

Nr.: 77 **LAPPENBACHQUELLE** Mst.Nr.: **395715**

Gewässer: **Dielenbach** Kat.Gemeinde: **Stein** Seehöhe: **870.00** m.ü.A.

Art: **Karstquelle** Gebirgsgruppe: **Nockberg** Beobachtungsbeginn: **1999**

Quellschüttung: Tagesmittel in l/s

Mon	I	II	III	IV	V	VI	VII	VIII	IX	X	XI	XII
Tag												
1.	27	24	19	22	22	31	26	27	30	31	45	38
2.	27	22	19	22	21	30	25	27	30	31	45	38
3.	29	21	19	22	22	28	25	29	30	30	44	38
4.	29	20	18	21	21	27	26	30	30	30	44	38
5.	29	20	18	21	20	26	27	30	30	31	43	38
6.	25	20	18	21	22	26	26	29	30	30	42	38
7.	22	20	19	22	23	25	26	31	30	30	42	37
8.	23	20	19	23	24	24	26	31	30	30	42	37
9.	23	20	16	24	23	25	26	30	30	30	41	37
10.	23	20	17	23	23	26	26	29	30	30	41	37
11.	23	20	18	22	23	26	26	29	30	30	41	36
12.	23	20	18	22	23	26	26	30	30	30	41	36
13.	22	21	18	20	22	25	27	30	29	30	41	36
14.	22	21	18	20	23	24	28	30	30	30	40	36
15.	22	20	18	20	23	24	27	30	29	30	41	36
16.	22	20	19	20	21	25	26	28	29	30	41	36
17.	21	20	20	20	22	24	26	29	29	29	40	36
18.	22	20	20	21	22	24	27	29	30	30	40	35
19.	24	20	20	21	23	23	26	30	31	29	40	35
20.	25	20	20	21	23	23	26	30	31	29	40	35
21.	25	20	20	22	23	25	26	31	31	29	40	35
22.	26	20	20	22	23	25	26	31	31	29	39	34
23.	25	21	20	22	23	25	26	30	31	29	39	34
24.	23	20	20	22	24	25	26	29	31	29	39	34
25.	23	19	21	22	24	25	25	31	31	29	39	34
26.	22	19	21	22	24	25	25	30	31	37	39	33
27.	22	18	21	22	23	26	25	30	31	45	39	33
28.	22	19	21	22	21	26	26	30	31	43	39	33
29.	23		21	21	21	26	26	30	31	44	39	33
30.	23		21	21	22	27	26	31	31	44	39	33
31.	23		21		26		27	30		45		33

Überschreitungsdauer der Quellschüttung

Berichtsjahr(J) **Reihe(R): 1999-2011, Fehljahre: 4**

Tage	(J)	(R)	Tage	(J)	(R)	Tage	(J)	(R)	Tage	(J)	(R)
0	46	77	**36**	38	40	**182**	26	34	**329**	20	27
1	45	70	**55**	35	39	**205**	25	33	**347**	19	24
2	45	67	**73**	31	38	**228**	24	32	**356**	18	22
3	45	63	**91**	30	37	**251**	23	31	**360**	18	20
6	44	51	**114**	30	36	**274**	22	30	**362**	18	20
9	43	48	**137**	29	36	**292**	21	29	**364**	16	18
18	41	44	**160**	27	35	**310**	21	28	**365**	16	16

Quellschüttung in l/s

Mon	I	II	III	IV	V	VI	VII	VIII	IX	X	XI	XII
Tag	**17.**	**27.**	**09.**	**17.**	**05.**	**20.**	**02.**	**02.**	**13.**	**14.**	**29.**	**31.**
Min	21	18	16	20	20	23	24	26	29	29	38	31
Mit	24	20	19	22	23	26	26	30	30	32	41	36
Max	30	24	22	24	30	31	28	32	32	46	46	39
Tag	**05.**	**01.**	**29.**	**09.**	**31.**	**01.**	**14.**	**08.**	**20.**	**27.**	**02.**	**01.**

Wassertemperatur in °C

Mon	I	II	III	IV	V	VI	VII	VIII	IX	X	XI	XII
Tag	**04.**	**24.**	**08.**	**15.**	**04.**	**07.**	**03.**	**28.**	**19.**	**20.**	**25.**	**20.**
Min	7.9	7.9	7.9	8.1	8.2	8.3	8.3	8.3	8.2	8.1	8.0	8.0
Mit	8.1	8.1	8.1	8.2	8.3	8.3	8.4	8.4	8.3	8.2	8.1	8.1
Max	8.2	8.2	8.3	8.4	8.5	8.4	8.5	8.5	8.5	8.4	8.3	8.2
Tag	**08.**	**12.**	**27.**	**26.**	**31.**	**22.**	**10.**	**26.**	**02.**	**06.**	**05.**	**03.**

Leitfähigkeit in µS/cm

Mon	I	II	III	IV	V	VI	VII	VIII	IX	X	XI	XII
Tag								**27.**	**19.**	**27.**	**01.**	**01.**
Min								603	598	568	598	606
Mit									606	605	603	610
Max								605	609	611	606	614
Tag								**26.**	**16.**	**22.**	**27.**	**28.**

Trübung

Mon	I	II	III	IV	V	VI	VII	VIII	IX	X	XI	XII
Tag												
Min												
Mit												
Max												
Tag												

Mittelwerte und Extremwerte

	Schüttung		Temperatur		Leitfähigkeit		Trübung	
	Wert	**Datum**	Wert	**Datum**	Wert	**Datum**	Wert	**Datum**
Berichtsjahr								
Min	16	**09.03.11**	7.9	**24.02.11**	568	**27.10.11**		
Mit	27		8.2					
Max	46	**27.10.11**	8.5	**31.05.11**	614	**28.12.11**		
Reihe 1999-2011								
Min	16	**09.03.11**	7.8	**25.10.10**	493	**07.11.00**		
Mit	35		8.1					
Max	77	**30.11.02**	8.5	**31.05.11**	663	**16.03.00**		

QUELLSCHÜTTUNG _____ / LEITFÄHIGKEIT .....
(Tagesmittel)

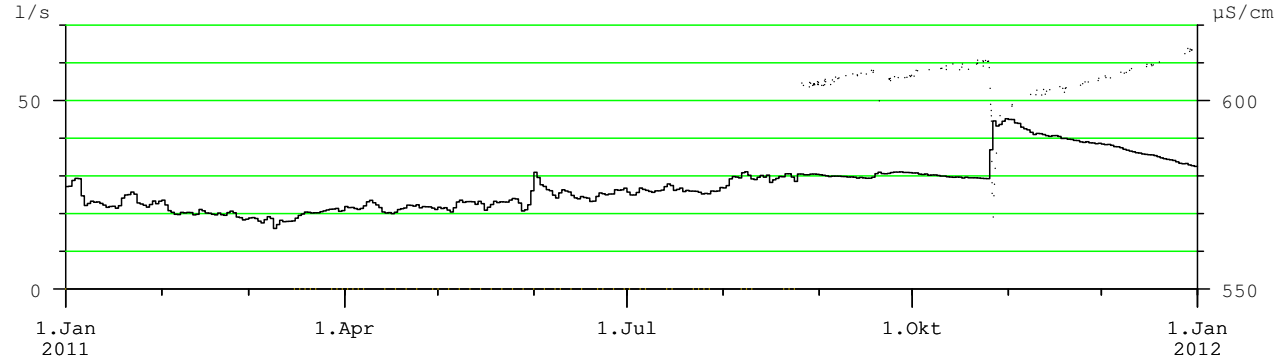

WASSERTEMPERATUR
(Tagesmittel)

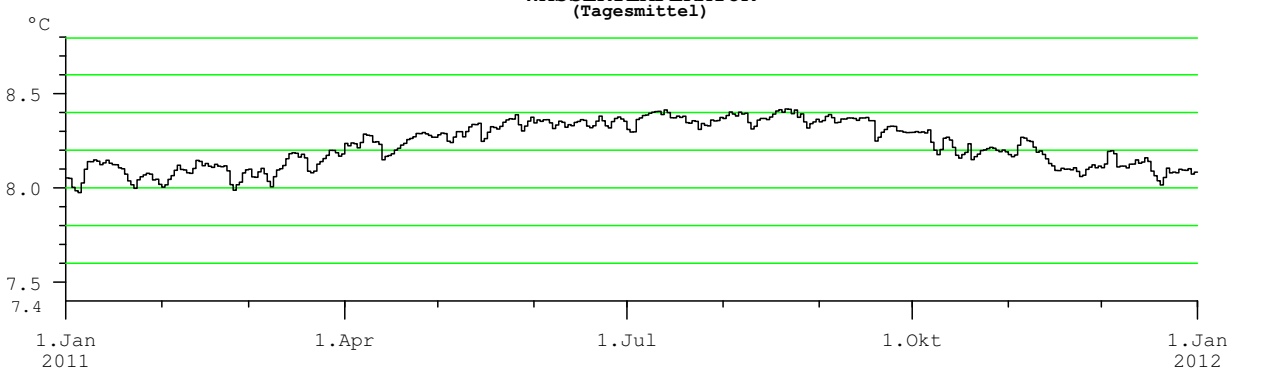

Anmerkungen

derzeit keine Trübungsmessung
Temperaturwerte durch Witterung beeinflusst
gerätetechnisch bedingte Datenausfälle

Q80 2011

Hauptwerte der Quellschüttung, Wassertemperatur, Leitfähigkeit und Trübung

Nr.: 78 **FELLBACHQUELLE** Mst.Nr.: **395707**

Gewässer: **Fellbach** Kat.Gemeinde: **Fellberg** Seehöhe: **888.00** m.ü.A.

Art: **verdeckte Karstquelle** Gebirgsgruppe: **Latschur** Beobachtungsbeginn: **1998**

Quellschüttung: Tagesmittel in l/s

Tag	I	II	III	IV	V	VI	VII	VIII	IX	X	XI	XII
1.	133	142	110	122	163	201	236	163	116	128	183	112
2.	137	139	111	131	164	186	223	159	115	125	172	111
3.	146	132	110	142	168	171	217	155	114	122	166	112
4.	147	129	108	153	169	188	212	150	112	120	160	110
5.	149	125	106	162	159	222	203	148	112	119	158	110
6.	147	124	107	159	143	227	195	146	110	118	160	109
7.	140	122	108	159	141	222	190	144	109	130	160	108
8.	140	121	110	187	141	299	183	141	109	134	159	107
9.	144	123	109	217	142	300	179	143	108	129	157	106
10.	143	123	106	221	142	279	175	148	107	127	153	105
11.	144	121	106	204	143	252	172	146	106	132	149	104
12.	142	123	106	188	144	282	169	145	105	143	144	104
13.	139	126	105	178	151	296	165	141	104	142	141	103
14.	141	124	105	170	156	284	161	139	103	136	139	102
15.	146	124	104	158	168	274	157	137	103	131	137	102
16.	144	122	109	151	175	250	153	133	102	127	135	102
17.	144	121	148	144	170	232	153	133	102	123	132	102
18.	147	119	139	139	170	224	158	132	104	121	130	101
19.	147	119	128	134	173	568	170	132	234	120	129	101
20.	149	117	122	135	169	498	169	138	270	122	126	99
21.	143	119	116	138	170	427	165	139	228	120	125	98
22.	144	122	114	142	168	378	163	137	199	120	124	97
23.	153	120	113	149	165	345	162	134	179	119	122	96
24.	151	119	115	153	163	370	212	132	167	120	119	96
25.	149	115	121	160	158	353	245	127	159	126	118	94
26.	146	113	126	166	153	332	228	125	151	270	117	93
27.	144	111	124	166	153	307	211	123	145	341	116	93
28.	143	109	121	160	205	286	197	121	139	280	114	92
29.	143		120	157	227	269	187	121	134	242	114	92
30.	141		118	158	233	251	178	119	130	213	113	93
31.	142		120		219		169	117		197		92

Überschreitungsdauer der Quellschüttung

Berichtsjahr(J) **Reihe(R): 1999-2011, Fehljahre: 2**

Tage	(J)	(R)	Tage	(J)	(R)	Tage	(J)	(R)	Tage	(J)	(R)
0	685	863	**36**	223	235	**182**	141	127	**329**	106	83
1	498	563	**55**	190	199	**205**	135	119	**347**	102	73
2	427	502	**73**	170	180	**228**	128	113	**356**	96	67
3	378	469	**91**	165	166	**251**	122	105	**360**	93	58
6	345	390	**114**	158	153	**274**	119	99	**362**	92	56
9	307	355	**137**	149	143	**292**	115	94	**364**	92	55
18	274	296	**160**	144	135	**310**	110	89	**365**	90	54

Quellschüttung in l/s

Mon	I	II	III	IV	V	VI	VII	VIII	IX	X	XI	XII
Tag	**01.**	**26.**	**07.**	**01.**	**07.**	**03.**	**16.**	**31.**	**17.**	**06.**	**30.**	**28.**
Min	121	101	95	111	131	162	144	116	99	116	111	90
Mit	144	122	115	160	167	292	186	138	136	152	139	102
Max	162	154	163	235	247	685	263	173	353	402	194	115
Tag	**23.**	**01.**	**17.**	**09.**	**30.**	**19.**	**24.**	**01.**	**19.**	**26.**	**01.**	**03.**

Wassertemperatur in °C

Mon	I	II	III	IV	V	VI	VII	VIII	IX	X	XI	XII
Tag	**05.**	**01.**	**17.**	**18.**	**28.**	**19.**	**24.**	**09.**	**19.**	**26.**	**24.**	**20.**
Min	7.4	7.4	7.3	7.5	7.3	7.0	7.3	7.3	7.0	7.1	7.3	7.3
Mit	7.4	7.5	7.4	7.5	7.4	7.3	7.3	7.3	7.3	7.3	7.3	7.3
Max	7.5	7.5	7.5	7.5	7.5	7.4	7.3	7.4	7.4	7.3	7.3	7.3
Tag	**14.**	**12.**	**26.**	**07.**	**01.**	**01.**	**12.**	**25.**	**03.**	**01.**	**06.**	**03.**

Leitfähigkeit in µS/cm

Mon	I	II	III	IV	V	VI	VII	VIII	IX	X	XI	XII
Tag								**27.**	**19.**	**26.**	**01.**	**01.**
Min								379	363	370	372	391
Mit									383	384	383	397
Max								382	445	408	391	402
Tag								**30.**	**19.**	**26.**	**29.**	**29.**

Trübung

Mon	I	II	III	IV	V	VI	VII	VIII	IX	X	XI	XII
Tag												
Min												
Mit												
Max												
Tag												

Mittelwerte und Extremwerte

	Schüttung		Temperatur		Leitfähigkeit		Trübung	
	Wert	**Datum**	Wert	**Datum**	Wert	**Datum**	Wert	**Datum**
Berichtsjahr								
Min	90	**28.12.11**	7.0	**19.09.11**	363	**19.09.11**		
Mit	154		7.4					
Max	685	**19.06.11**	7.5	**07.04.11**	445	**19.09.11**		
Reihe 1999-2011								
Min	54	**14.03.02**	7.0	**01.11.03**	305	**19.05.03**		
Mit	146		7.4					
Max	863	**02.11.03**	7.7	**28.09.00**	445	**19.09.11**		

QUELLSCHÜTTUNG _____ / LEITFÄHIGKEIT .....
(Tagesmittel)

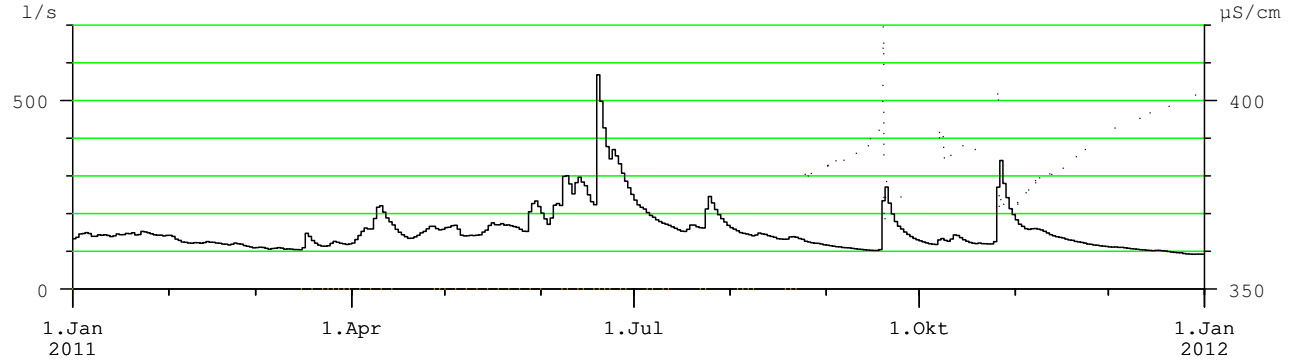

WASSERTEMPERATUR
(Tagesmittel)

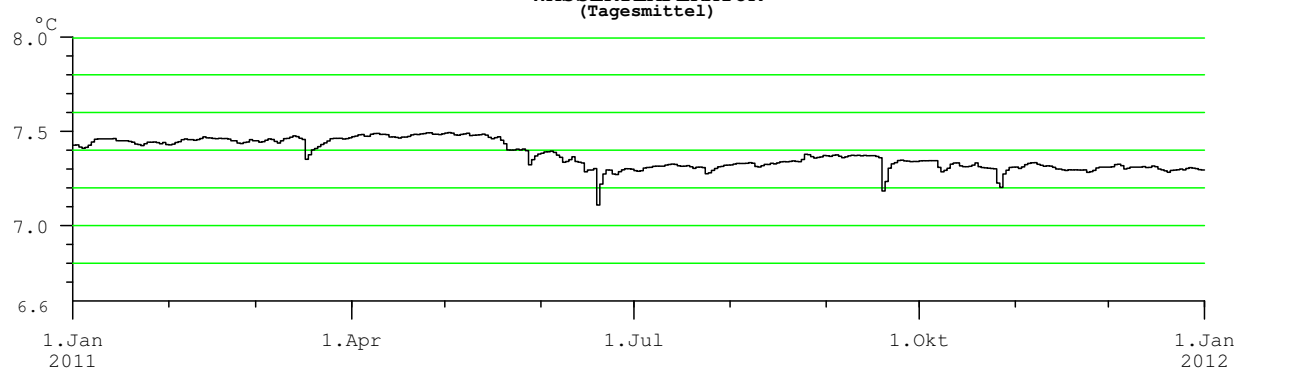

Anmerkungen

derzeit keine Trübungsmessung
gerätetechnisch bedingte Datenausfälle

Hauptwerte der Quellschüttung, Wassertemperatur, Leitfähigkeit und Trübung

Nr.: 79 **PUFFQUELLE** Mst.Nr.: **396549**

Gewässer: **Fragantbach** Kat.Gemeinde: **Flattach** Seehöhe: **962.40** m.ü.A.

Art: **Hangschuttquelle** Gebirgsgruppe: **Sonnblick - Böseck** Beobachtungsbeginn: **2006**

Quellschüttung: Tagesmittel in l/s

Mon	I	II	III	IV	V	VI	VII	VIII	IX	X	XI	XII
Tag												
1.			62	63	64	66	73	63	62	68	67	64
2.			63	63	64	66	72	63	62	68	67	64
3.			62	63	64	66	71	63	62	69	66	64
4.			62	63	64	66	71	63	62	68	67	64
5.			62	64	64	66	71	62	62	68	67	64
6.			62	63	63	66	71	62	62	68	67	64
7.			63	64	64	66	70	62	62	68	67	64
8.			62	64	64	67	69	62	62	68	67	64
9.			62	64	64	67	67	62	62	68	67	64
10.			62	64	64	67	66	62	62	67	67	64
11.			62	64	64	67	65	62	62	67	67	64
12.			62	64	64	67	65	62	62	68	66	64
13.			62	64	64	67	64	62	62	68	66	64
14.			63	63	64	67	65	62	62	67	66	64
15.			63	63	65	67	64	62	62	67	66	64
16.			63	63	64	67	65	62	62	67	66	64
17.			64	63	64	68	64	62	62	67	65	64
18.			64	63	64	68	64	62	62	67	65	64
19.			65	63	65	68	64	62	66	67	65	63
20.			64	63	65	68	63	62	69	67	65	63
21.			64	63	65	68	63	63	69	67	65	63
22.			63	63	65	68	63	63	69	66	65	63
23.			63	63	65	69	63	63	69	66	64	63
24.			63	64	65	72	63	63	69	66	64	63
25.			63	64	65	72	63	63	69	66	64	63
26.		62	63	64	65	74	63	63	69	66	64	63
27.		63	63	64	65	74	63	63	69	67	64	63
28.		62	63	64	66	74	63	63	69	67	64	63
29.			63	64	66	74	63	62	69	67	64	63
30.			63	64	66	73	63	62	68	67	64	63
31.			63		66		63	62		67		63

Quellschüttung in l/s

Mon	I	II	III	IV	V	VI	VII	VIII	IX	X	XI	XII
Tag		28.	01.	01.	06.	01.	23.	09.	03.	25.	23.	21.
Min		62	62	62	63	65	62	62	61	65	64	62
Mit			63	64	64	68	66	62	65	67	66	64
Max		63	65	65	67	76	74	64	70	69	68	65
Tag		27.	18.	11.	28.	27.	01.	01.	22.	01.	09.	01.

Wassertemperatur in °C

Mon	I	II	III	IV	V	VI	VII	VIII	IX	X	XI	XII
Tag		27.	31.	30.	01.	02.	01.	01.	01.	01.	30.	31.
Min		7.1	7.0	6.9	6.9	6.9	7.0	7.2	7.3	7.4	7.4	7.2
Mit			7.0	6.9	6.9	7.0	7.1	7.3	7.4	7.5	7.5	7.3
Max		7.1	7.1	7.0	6.9	7.1	7.2	7.3	7.4	7.5	7.5	7.4
Tag		21.	02.	02.	30.	30.	31.	31.	29.	19.	05.	01.

Leitfähigkeit in µS/cm

Mon	I	II	III	IV	V	VI	VII	VIII	IX	X	XI	XII
Tag		28.	05.	07.	29.	23.	02.	01.	20.	04.	09.	01.
Min		259	259	262	261	259	259	262	261	263	264	264
Mit			260	263	262	260	262	262	262	264	264	264
Max		259	262	263	263	261	263	263	264	265	265	265
Tag		28.	30.	07.	02.	10.	17.	01.	11.	12.	09.	01.

Trübung

Mon	I	II	III	IV	V	VI	VII	VIII	IX	X	XI	XII
Tag												
Min												
Mit												
Max												
Tag												

Überschreitungsdauer der Quellschüttung

Berichtsjahr(J) **Reihe(R): 2006-2011, Fehljahre: 2**

Tage	(J)	(R)	Tage	(J)	(R)	Tage	(J)	(R)	Tage	(J)	(R)
0	76	101	**36**	68	66	**182**	64	61	**329**	62	57
1	74	76	**55**	67	64	**205**	64	60	**347**	62	57
2	74	74	**73**	67	64	**228**	63	59	**356**	62	57
3	74	73	**91**	67	63	**251**	63	59	**360**	62	57
6	73	70	**114**	66	63	**274**	63	58	**362**	62	57
9	72	69	**137**	65	63	**292**	63	58	**364**	62	56
18	69	68	**160**	64	62	**310**	62	57	**365**	61	56

Mittelwerte und Extremwerte

	Schüttung Wert	Schüttung Datum	Temperatur Wert	Temperatur Datum	Leitfähigkeit Wert	Leitfähigkeit Datum	Trübung Wert	Trübung Datum
Berichtsjahr								
Min	61	**03.09.11**	6.9	**30.04.11**	259	**05.03.11**		
Mit	65		7.2		262			
Max	76	**27.06.11**	7.5	**19.10.11**	265	**12.10.11**		
Reihe 2006-2011								
Min	56	**29.01.07**	6.5	**06.04.06**	245	**23.09.09**		
Mit	62		7.2		260			
Max	101	**12.04.09**	7.7	**23.10.09**	265	**12.10.11**		

QUELLSCHÜTTUNG _____ / LEITFÄHIGKEIT .....
(Tagesmittel)

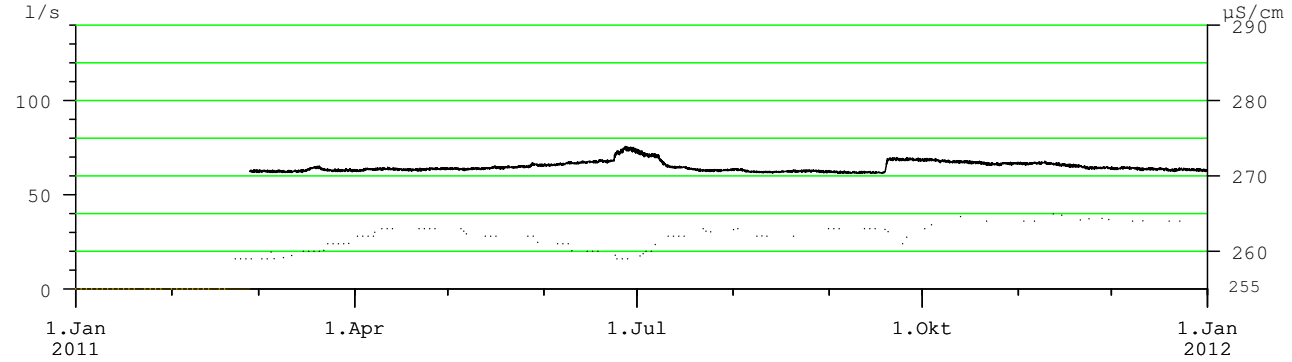

WASSERTEMPERATUR

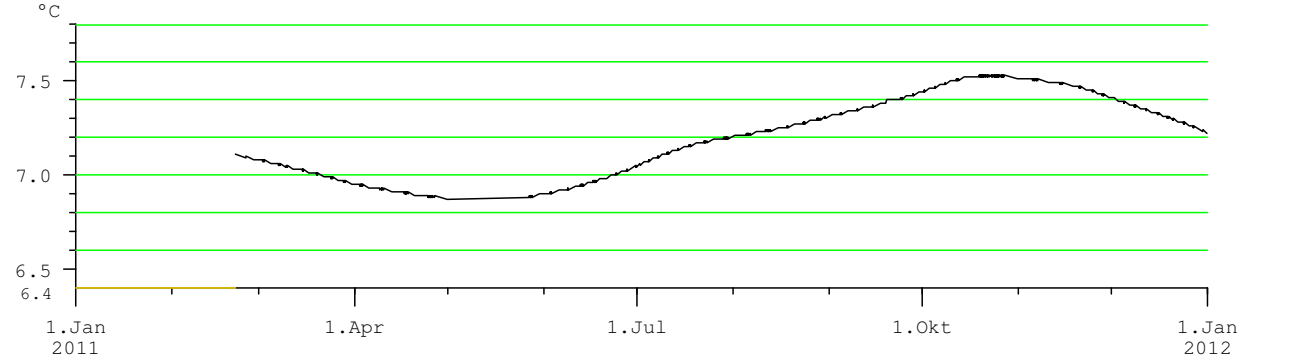

Anmerkungen

derzeit keine Trübungsmessung
gerätetechnisch bedingte Datenausfälle
Überschreitungsdauer der Quellschüttung unter Annahme statistisch gleichverteilter Daten auch in den Lücken auswertbar

Hauptwerte der Quellschüttung, Wassertemperatur, Leitfähigkeit und Trübung

Nr.: 80 **OSWALDIQUELLE** Mst.Nr.: **396523**

Gewässer: **St. Oswald-Bach** Kat.Gemeinde: **Kleinkirchheim** Seehöhe: **1202.00** m.ü.A.

Art: **Karstquelle** Gebirgsgruppe: **Rosennock** Beobachtungsbeginn: **2005**

Quellschüttung: Tagesmittel in l/s

Tag	I	II	III	IV	V	VI	VII	VIII	IX	X	XI	XII
1.	48	41	36	34	38	38	72	49	43	42	41	37
2.	48	41	36	34	38	38	71	48	43	42	41	37
3.	48	41	36	34	38	38	72	48	42	42	41	37
4.	47	41	36	35	38	38	70	48	42	41	41	37
5.	47	40	36	34	38	38	69	47	42	41	41	37
6.	46	40	35	34	38	38	68	47	42	41	41	37
7.	46	40	35	35	38	38	67	47	42	42	41	36
8.	46	40	35	35	38	39	66	47	41	41	41	36
9.	46	39	35	35	38	39	64	48	41	41	41	36
10.	46	39	35	36	38	40	64	47	41	40	41	36
11.	46	39	35	36	38	40	63	46	41	40	41	36
12.	45	39	35	37	38	41	60	46	41	40	40	36
13.	45	39	35	37	38	42	60	47	40	40	40	35
14.	45	38	34	37	38	42	59	47	40	40	40	35
15.	45	39	34	37	38	43	57	46	39	40	40	35
16.	44	38	35	37	38	43	57	46	39	40	40	36
17.	44	38	36	37	38	43	56	46	39	40	39	35
18.	44	38	35	38	38	45	56	46	39	40	39	34
19.	43	38	35	38	38	58	54	46	42	39	39	34
20.	43	37	34	37	38	60	54	45	41	39	39	35
21.	44	37	34	38	38	64	53	45	41	39	39	34
22.	43	37	34	38	38	67	52	45	42	39	38	34
23.	43	37	34	38	38	70	52	45	42	39	39	35
24.	43	37	34	38	38	71	52	45	42	39	38	34
25.	43	37	34	38	37	71	51	45	42	39	38	34
26.	43	36	34	38	38	71	50	45	42	39	38	34
27.	43	36	34	38	38	72	50	45	42	40	38	34
28.	42	36	34	38	38	72	50	44	42	40	38	34
29.	42		34	38	38	74	50	43	42	40	37	34
30.	41		34	38	38	73	50	43	42	41	37	34
31.	41		34		38		49	43		40		33

Überschreitungsdauer der Quellschüttung

Berichtsjahr(J) **Reihe(R): 2005-2011, Fehljahre: 3**

Tage	(J)	(R)	Tage	(J)	(R)	Tage	(J)	(R)	Tage	(J)	(R)
0	79	146	**36**	51	56	**182**	40	39	**329**	35	30
1	73	119	**55**	47	51	**205**	39	39	**347**	34	30
2	72	97	**73**	45	47	**228**	38	38	**356**	34	30
3	72	91	**91**	43	45	**251**	38	37	**360**	34	30
6	71	78	**114**	42	43	**274**	37	37	**362**	34	30
9	71	73	**137**	41	41	**292**	37	36	**364**	33	30
18	64	65	**160**	41	40	**310**	36	34	**365**	32	27

Quellschüttung in l/s

Mon	I	II	III	IV	V	VI	VII	VIII	IX	X	XI	XII
Tag	**28.**	**21.**	**14.**	**01.**	**21.**	**02.**	**30.**	**28.**	**18.**	**24.**	**29.**	**31.**
Min	40	35	32	32	36	37	47	41	37	37	35	32
Mit	45	39	35	36	38	52	59	46	41	40	40	35
Max	51	43	38	40	40	79	78	52	45	44	44	39
Tag	**02.**	**01.**	**01.**	**27.**	**02.**	**30.**	**03.**	**09.**	**01.**	**07.**	**05.**	**02.**

Wassertemperatur in °C

Mon	I	II	III	IV	V	VI	VII	VIII	IX	X	XI	XII
Tag	**11.**	**11.**	**17.**	**29.**	**02.**	**22.**	**01.**	**04.**	**01.**	**01.**	**04.**	**01.**
Min	6.7	6.7	6.7	6.7	6.7	6.6	6.6	6.7	6.7	6.8	6.8	6.8
Mit	6.7	6.7	6.8	6.7	6.7	6.7	6.6	6.7	6.8	6.8	6.8	6.8
Max	6.7	6.8	6.8	6.8	6.7	6.7	6.7	6.7	6.8	6.8	6.8	6.8
Tag	**29.**	**21.**	**14.**	**01.**	**16.**	**02.**	**30.**	**31.**	**19.**	**24.**	**01.**	**17.**

Leitfähigkeit in µS/cm

Mon	I	II	III	IV	V	VI	VII	VIII	IX	X	XI	XII
Tag	**07.**	**08.**	**08.**	**29.**	**28.**	**20.**	**02.**	**04.**	**19.**	**07.**	**21.**	**07.**
Min	229	230	231	224	222	208	210	221	223	228	229	229
Mit	231	231	232	227	224	219	216	224	229	230	230	230
Max	233	232	234	232	225	228	221	227	231	231	232	230
Tag	**04.**	**23.**	**17.**	**01.**	**01.**	**19.**	**31.**	**27.**	**20.**	**27.**	**01.**	**07.**

Trübung

Mon	I	II	III	IV	V	VI	VII	VIII	IX	X	XI	XII
Tag												
Min												
Mit												
Max												
Tag												

Mittelwerte und Extremwerte

	Schüttung		Temperatur		Leitfähigkeit		Trübung	
	Wert	**Datum**	Wert	**Datum**	Wert	**Datum**	Wert	**Datum**
Berichtsjahr								
Min	32	**14.03.11**	6.6	**22.06.11**	208	**20.06.11**		
Mit	42		6.7		227			
Max	79	**30.06.11**	6.8	**19.09.11**	234	**17.03.11**		
Reihe 2005-2011								
Min	24	**02.11.05**	6.3	**30.04.09**	159	**21.05.06**		
Mit	43		6.8		212			
Max	146	**23.05.06**	7.0	**12.01.07**	234	**17.03.11**		

QUELLSCHÜTTUNG _____ / LEITFÄHIGKEIT .....

(Tagesmittel)

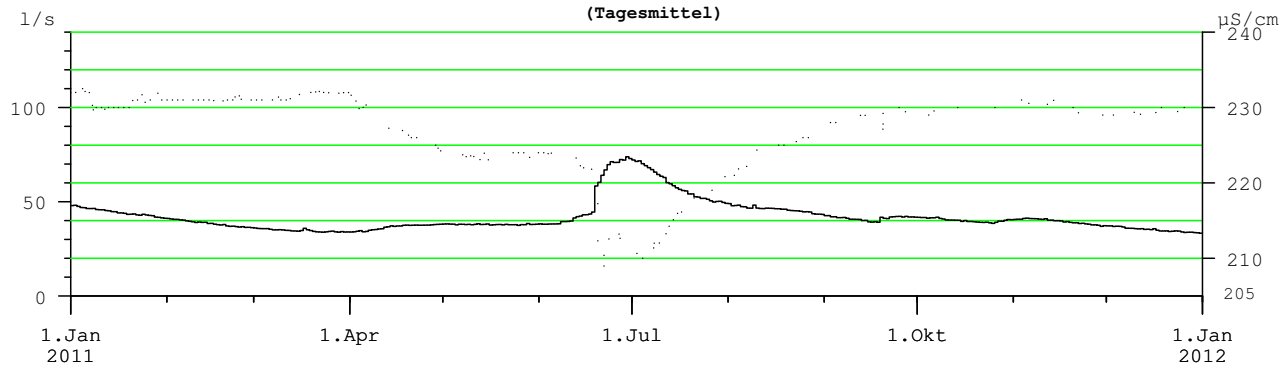

WASSERTEMPERATUR

(Tagesmittel)

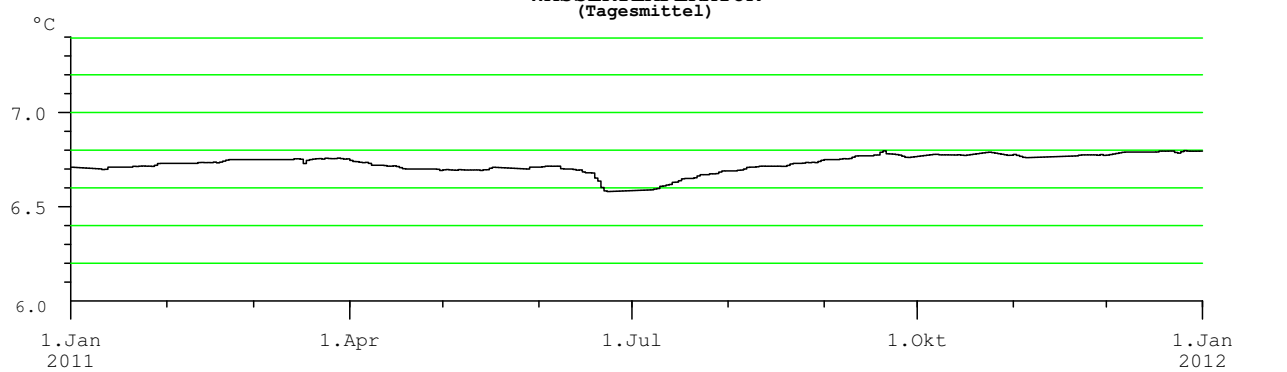

Anmerkungen

derzeit keine Trübungsmessung

Hauptwerte der Quellschüttung, Wassertemperatur, Leitfähigkeit und Trübung

Nr.: 81 **UNION QUELLE** Mst.Nr.: **395673**

Gewässer: **Drau** Kat.Gemeinde: **Sankt Martin** Seehöhe: **556.33** m.ü.A.

Art: **Karstquelle** Gebirgsgruppe: **Pungart** Beobachtungsbeginn: **1995**

Quellschüttung: Tagesmittel in l/s

Mon / Tag	I	II	III	IV	V	VI	VII	VIII	IX	X	XI	XII
1.	375	336	292	291	318	320	349	331	302	309	332	287
2.	374	334	291	292	320	319	348	330	300	307	331	286
3.	372	332	289	294	321	318	347	329	298	305	331	285
4.	371	330	288	298	321	319	346	327	297	303	330	283
5.	370	328	288	303	322	321	344	326	295	301	329	282
6.	369	326	287	306	321	322	343	324	293	300	327	281
7.	367	324	286	308	321	323	341	323	293	299	326	280
8.	366	322	285	311	321	325	340	321	291	300	324	279
9.	364	320	284	314	320	328	338	322	290	300	322	278
10.	362	319	283	317	320	330	336	326	290	300	321	277
11.	362	317	282	319	319	331	334	328	288	299	319	276
12.	362	315	280	320	318	332	332	328	287	299	317	275
13.	362	314	279	321	317	332	330	328	285	299	315	274
14.	362	313	279	321	316	331	328	327	284	298	313	273
15.	361	312	278	321	316	331	326	327	283	297	312	273
16.	361	311	277	320	318	330	324	325	282	296	310	272
17.	360	310	285	319	319	329	322	324	281	295	308	272
18.	359	308	293	318	319	328	321	323	282	294	306	271
19.	358	307	296	317	319	335	319	322	290	293	305	270
20.	357	306	296	315	319	346	317	320	312	292	303	270
21.	356	304	295	314	318	351	316	319	320	292	302	268
22.	354	302	294	313	317	353	315	317	322	291	300	268
23.	353	300	292	312	316	353	314	316	322	291	299	267
24.	351	299	291	312	316	353	318	314	322	291	297	266
25.	350	297	290	311	315	353	328	313	321	291	296	265
26.	348	296	289	311	314	353	333	311	319	296	294	264
27.	346	294	289	312	313	353	334	310	318	314	293	263
28.	344	293	289	312	314	353	335	308	316	324	292	263
29.	342		290	312	317	352	334	306	313	328	289	262
30.	340		291	315	319	351	333	305	311	330	288	262
31.	338		291		320		333	303		331		261

Überschreitungsdauer der Quellschüttung

Berichtsjahr(J) **Reihe(R): 1995-2011, Fehljahre: 3**

Tage	(J)	(R)	Tage	(J)	(R)	Tage	(J)	(R)	Tage	(J)	(R)
0	376	450	**36**	348	384	**182**	316	318	**329**	282	264
1	374	440	**55**	334	372	**205**	312	310	**347**	273	249
2	372	424	**73**	331	364	**228**	307	301	**356**	267	238
3	371	423	**91**	328	354	**251**	300	292	**360**	263	234
6	367	418	**114**	322	342	**274**	294	284	**362**	262	223
9	362	409	**137**	320	332	**292**	291	277	**364**	261	217
18	358	400	**160**	319	325	**310**	289	270	**365**	259	217

Mon	I	II	III	IV	V	VI	VII	VIII	IX	X	XI	XII
Quellschüttung in l/s												
Tag	**31.**	**28.**	**16.**	**01.**	**28.**	**03.**	**24.**	**31.**	**17.**	**25.**	**30.**	**31.**
Min	335	291	276	290	311	316	313	301	280	289	286	259
Mit	359	313	288	312	318	336	332	320	300	302	311	273
Max	376	338	298	323	323	354	351	333	324	333	333	288
Tag	**01.**	**01.**	**19.**	**14.**	**04.**	**26.**	**01.**	**01.**	**22.**	**31.**	**01.**	**01.**
Wassertemperatur in °C												
Tag	**01.**	**01.**	**20.**	**19.**	**10.**	**28.**	**05.**	**03.**	**22.**	**02.**	**04.**	**01.**
Min	8.1	8.3	8.3	8.1	8.1	8.0	8.0	8.1	8.1	8.2	8.1	8.3
Mit	8.2	8.4	8.4	8.2	8.1	8.1	8.1	8.2	8.2	8.3	8.3	8.4
Max	8.3	8.5	8.5	8.4	8.2	8.2	8.3	8.3	8.4	8.4	8.4	8.5
Tag	**30.**	**26.**	**15.**	**02.**	**01.**	**07.**	**22.**	**29.**	**15.**	**20.**	**30.**	**30.**
Leitfähigkeit in µS/cm												
Tag	**01.**	**01.**	**23.**	**13.**	**05.**	**24.**	**29.**	**01.**	**24.**	**31.**	**01.**	**01.**
Min	328	347	332	306	304	285	297	308	291	292	294	333
Mit	342	352	350	324	313	300	317	318	323	324	321	336
Max	348	355	356	345	325	308	326	327	334	331	333	340
Tag	**31.**	**25.**	**16.**	**01.**	**01.**	**01.**	**22.**	**31.**	**18.**	**24.**	**30.**	**31.**
Trübung in TEF												
Tag	**31.**	**24.**	**15.**	**01.**	**26.**	**01.**	**22.**	**30.**	**13.**	**25.**	**30.**	**25.**
Min	0.6	0.4	0.4	0.4	0.4	0.4	0.4	0.4	0.3	0.3	0.3	0.2
Mit	1.0	0.5	0.5	0.6	0.5	0.8	0.6	0.6	0.6	0.5	0.5	0.3
Max	1.7	1.5	5.9	1.0	0.7	1.8	2.6	9.1	22.1	5.0	1.1	0.3
Tag	**01.**	**07.**	**28.**	**12.**	**04.**	**23.**	**11.**	**01.**	**27.**	**03.**	**01.**	**05.**

Mittelwerte und Extremwerte

	Schüttung		Temperatur		Leitfähigkeit		Trübung	
	Wert	**Datum**	Wert	**Datum**	Wert	**Datum**	Wert	**Datum**
Berichtsjahr								
Min	259	**31.12.11**	8.0	**28.06.11**	285	**24.06.11**	0.2	**25.12.11**
Mit	314		8.2		327		0.6	
Max	376	**01.01.11**	8.5	**15.03.11**	356	**16.03.11**	22.1	**27.09.11**
Reihe 1995-2011								
Min	217	**27.02.96**	7.7	**27.05.06**	269	**11.05.99**	0.0	**12.10.09**
Mit	320		8.3		325		1.8	
Max	450	**25.11.00**	8.8	**19.03.96**	396	**18.03.09**	59.7	**26.10.10**

QUELLSCHÜTTUNG _____ / LEITFÄHIGKEIT .....

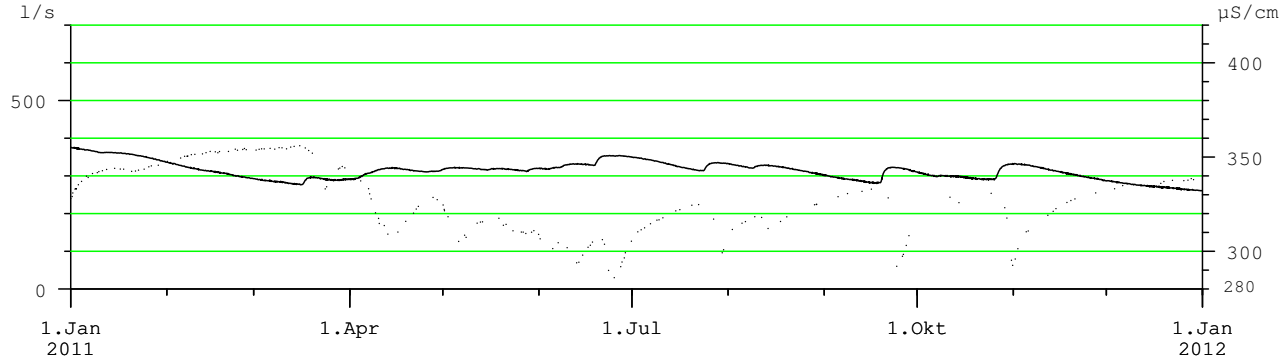

WASSERTEMPERATUR _____ / TRÜBUNG .....

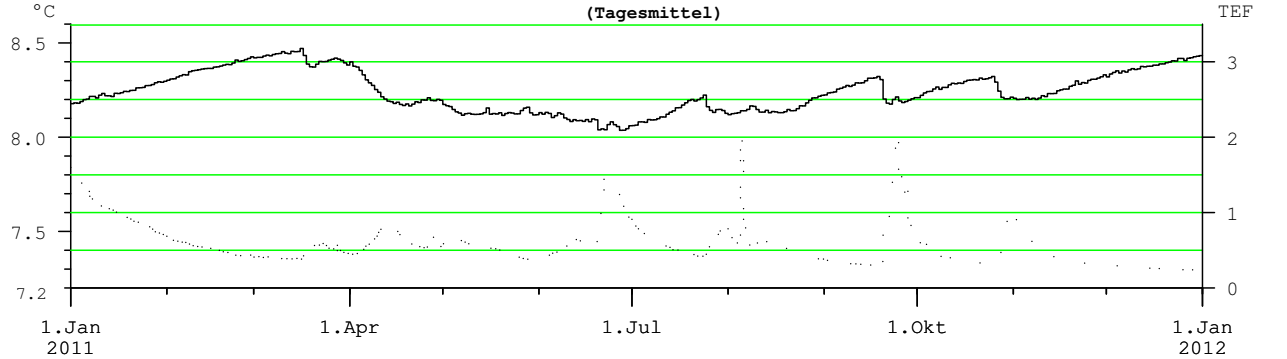

Anmerkungen

Trübungswerte des unbehandelten Rohwassers

Hauptwerte der Quellschüttung, Wassertemperatur, Leitfähigkeit und Trübung

Nr.: 82 **TIEBELQUELLE** Mst.Nr.: **396531**

Gewässer: **Seebach (Tiebel)** Kat.Gemeinde: **Himmelberg** Seehöhe: **853.40** m.ü.A.

Art: **Porengrundwasserquelle** Gebirgsgruppe: **Wöllaner Nock** Beobachtungsbeginn: **2005**

Quellschüttung: Tagesmittel in l/s

Tag	I	II	III	IV	V	VI	VII	VIII	IX	X	XI	XII
1.	403	401	399	374	355	368	368	369	366	360	352	364
2.	404	400	400	373	364	360	371	366	370	365	357	365
3.	394	412	389	374	356	362	373	364	365	361	358	366
4.	394	410	394	378	362	361	372	365	368	361	358	369
5.	393	423	400	378	371	362	372	361	368	365	362	367
6.	398	430	406	377	375	359	375	361	371	362	355	363
7.	421	419	398	380	380	362	374	362	364	368	360	361
8.	430	404	393	380	377	369	376	371	369	361	360	366
9.	422	415	398	378	368	362	373	374	363	361	359	365
10.	436	414	402	377	371	358	370	370	367	363	366	361
11.	428	414	403	375	365	352	371	369	366	364	362	365
12.	420	412	399	376	375	364	373	368	368	363	359	365
13.	417	405	400	375	370	358	369	370	366	364	360	368
14.	423	412	396	373	367	361	366	370	367	356	354	365
15.	422	407	398	371	365	356	372	369	365	362	355	360
16.	420	407	405	373	366	355	366	367	366	360	350	361
17.	427	409	410	373	368	360	366	368	368	361	350	362
18.	420	415	403	371	364	359	373	368	366	360	355	360
19.	418	414	403	371	365	368	369	371	383	362	357	361
20.	410	411	400	365	363	361	367	368	363	365	355	363
21.	400	421	392	368	360	362	367	364	368	355	364	358
22.	402	401	390	365	352	363	375	362	363	356	370	360
23.	399	395	400	363	354	366	372	365	365	362	365	355
24.	408	385	394	366	355	366	373	366	365	361	365	354
25.	409	394	399	365	360	362	363	365	361	360	363	354
26.	411	397	393	374	355	363	367	368	363	362	362	361
27.	411	405	389	365	359	370	379	370	366	364	369	358
28.	412	406	388	360	357	371	371	365	361	365	366	362
29.	407		384	361	354	369	370	368	361	360	366	357
30.	405		384	357	355	369	367	365	359	358	366	360
31.	412		379		353		369	362		356		358

Überschreitungsdauer der Quellschüttung

Berichtsjahr(J) **Reihe(R): 2005-2011, Fehljahre: 1**

Tage	(J)	(R)	Tage	(J)	(R)	Tage	(J)	(R)	Tage	(J)	(R)
0	442	542	**36**	407	406	**182**	367	361	**329**	358	324
1	430	450	**55**	400	399	**205**	366	353	**347**	355	315
2	430	443	**73**	394	390	**228**	365	348	**356**	354	310
3	428	437	**91**	380	383	**251**	363	344	**360**	352	290
6	423	426	**114**	373	374	**274**	362	337	**362**	352	287
9	421	422	**137**	371	369	**292**	361	334	**364**	350	276
18	415	414	**160**	369	365	**310**	360	332	**365**	327	243

Mon	I	II	III	IV	V	VI	VII	VIII	IX	X	XI	XII
Quellschüttung in l/s												
Tag	**03.**	**24.**	**31.**	**30.**	**01.**	**11.**	**25.**	**06.**	**30.**	**21.**	**01.**	**29.**
Min	385	380	372	348	347	340	359	355	355	335	327	337
Mit	412	409	396	371	363	363	371	367	366	361	360	362
Max	442	440	436	390	385	408	414	385	410	377	375	377
Tag	**10.**	**06.**	**17.**	**01.**	**12.**	**19.**	**27.**	**08.**	**19.**	**07.**	**24.**	**02.**
Wassertemperatur in °C												
Tag	**05.**	**01.**	**08.**	**16.**	**05.**	**20.**	**03.**	**11.**	**19.**	**20.**	**25.**	**20.**
Min	5.9	6.0	6.1	6.8	6.9	7.4	7.3	7.4	7.5	6.7	6.4	6.3
Mit	6.6	6.7	6.9	7.4	7.6	7.8	7.8	7.8	7.8	7.4	7.0	6.8
Max	7.3	7.3	7.5	7.9	8.0	8.1	8.1	8.1	8.1	7.9	7.8	7.4
Tag	**14.**	**06.**	**26.**	**07.**	**31.**	**22.**	**13.**	**18.**	**11.**	**12.**	**05.**	**04.**
Leitfähigkeit in µS/cm												
Tag								**28.**	**19.**	**07.**	**02.**	**01.**
Min								202	177	197	196	204
Mit									204	204	204	205
Max								205	205	207	206	205
Tag								**16.**	**01.**	**26.**	**12.**	**01.**
Trübung												
Tag												
Min												
Mit												
Max												
Tag												

Mittelwerte und Extremwerte

	Schüttung		Temperatur		Leitfähigkeit		Trübung	
	Wert	**Datum**	Wert	**Datum**	Wert	**Datum**	Wert	**Datum**
Berichtsjahr								
Min	327	**01.11.11**	5.9	**05.01.11**	177	**19.09.11**		
Mit	375		7.3					
Max	442	**10.01.11**	8.1	**18.08.11**	207	**26.10.11**		
Reihe 2005-2011								
Min	243	**15.03.05**	5.9	**05.01.11**	177	**19.09.11**		
Mit	363		7.1					
Max	542	**14.08.10**	10.1	**14.08.10**	208	**04.10.09**		

QUELLSCHÜTTUNG _____ / LEITFÄHIGKEIT .....

(Tagesmittel)

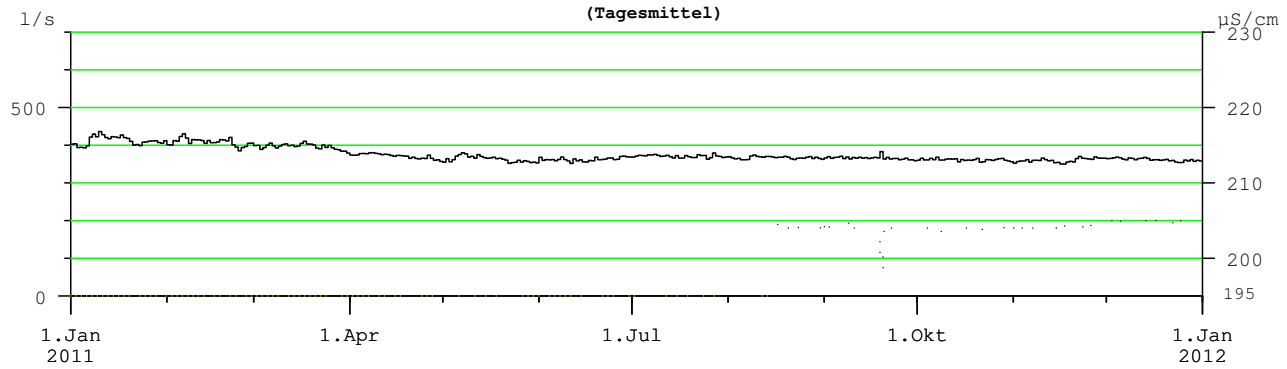

WASSERTEMPERATUR

(Tagesmittel)

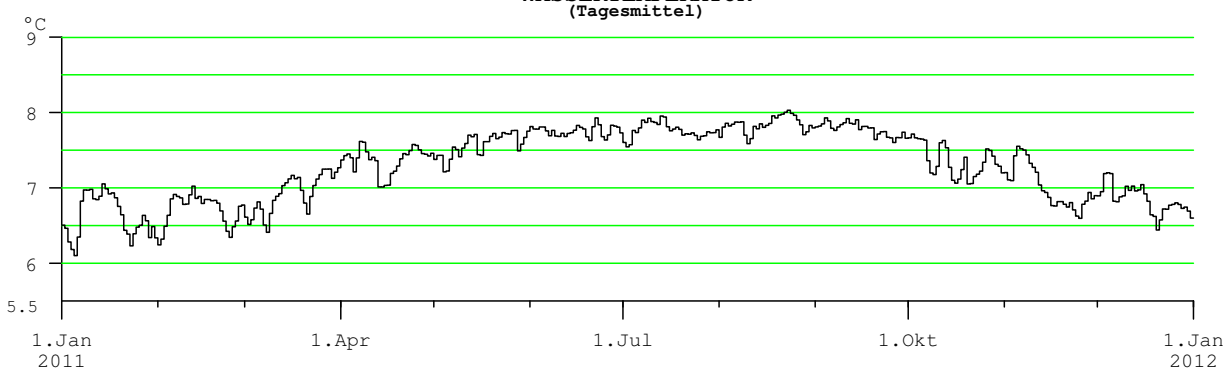

Anmerkungen

derzeit keine Trübungsmessung
Temperaturwerte durch Witterung beeinflusst
gerätetechnisch bedingte Datenausfälle

Hauptwerte der Quellschüttung, Wassertemperatur, Leitfähigkeit und Trübung

Nr.: 83 **MAIBACHL** Mst.Nr.: **396507**

Gewässer: **Gail** Kat.Gemeinde: **Villach** Seehöhe: **508.14** m.ü.A.

Art: **Karstquelle** Gebirgsgruppe: **Dobratsch** Beobachtungsbeginn: **2003**

Quellschüttung: Tagesmittel in l/s

Tag	I	II	III	IV	V	VI	VII	VIII	IX	X	XI	XII
1.	107	0	0	0	0	0	0	0	0	0	0	0
2.	78	0	0	0	0	0	0	0	0	0	0	0
3.	74	0	0	0	0	0	0	0	0	0	0	0
4.	52	0	0	0	0	0	0	0	0	0	0	0
5.	45	0	0	0	0	0	0	0	0	0	0	0
6.	38	0	0	0	0	0	0	0	0	0	0	0
7.	27	0	0	0	0	0	0	0	0	0	0	0
8.	24	0	0	0	0	0	0	0	0	0	0	0
9.	24	0	0	0	0	0	0	0	0	0	0	0
10.	33	0	0	0	0	0	0	0	0	0	0	0
11.	180	0	0	0	0	0	0	0	0	0	0	0
12.	199	0	0	0	0	0	0	0	0	0	0	0
13.	168	0	0	0	0	0	0	0	0	0	0	0
14.	137	0	0	0	0	0	0	0	0	0	0	0
15.	111	0	0	0	0	0	0	0	0	0	0	0
16.	87	0	0	0	0	0	0	0	0	0	0	0
17.	74	0	0	0	0	0	0	0	0	0	0	0
18.	58	0	0	0	0	0	0	0	0	0	0	0
19.	33	0	0	0	0	50	0	0	0	0	0	0
20.	24	0	0	0	0	120	0	0	0	0	0	0
21.	12	0	0	0	0	42	0	0	0	0	0	0
22.	16	0	0	0	0	32	0	0	0	0	0	0
23.	28	0	0	0	0	120	0	0	0	0	0	0
24.	36	0	0	0	0	59	0	0	0	0	0	0
25.	20	0	0	0	0	0	0	0	0	0	0	0
26.	0.2	0	0	0	0	0	0	0	0	2	0	0
27.	0	0	0	0	0	0	0	0	0	63	0	0
28.	0	0	0	0	0	0	0	0	0	50	0	0
29.	0		0	0	0	0	0	0	0	32	0	0
30.	0		0	0	0	0	0	0	0	16	0	0
31.	0		0		0		0	0		4		0

Überschreitungsdauer der Quellschüttung

Berichtsjahr(J) **Reihe(R): 2003-2011, Fehljahre: 2**

Tage	(J)	(R)	Tage	(J)	(R)	Tage	(J)	(R)	Tage	(J)	(R)
0	224	379	36	2	62	182	0	0	329	0	0
1	180	287	55	0	22	205	0	0	347	0	0
2	168	249	73	0	0	228	0	0	356	0	0
3	137	234	91	0	0	251	0	0	360	0	0
6	111	188	114	0	0	274	0	0	362	0	0
9	78	168	137	0	0	292	0	0	364	0	0
18	45	119	160	0	0	310	0	0	365	0	0

Quellschüttung in l/s

Mon	I	II	III	IV	V	VI	VII	VIII	IX	X	XI	XII
Tag	26.	01.	01.	01.	01.	01.	01.	01.	01.	01.	01.	01.
Min	0	0	0	0	0	0	0	0	0	0	0	0
Mit	54	0	0	0	0	14	0	0	0	5	0	0
Max	224	0	0	0	0	134	0	0	0	93	1	0
Tag	11.	01.	01.	01.	01.	22.	01.	01.	01.	27.	01.	01.

Wassertemperatur in °C

Mon	I	II	III	IV	V	VI	VII	VIII	IX	X	XI	XII
Tag	26.					25.				26.	01.	
Min	17.2					24.3				24.3	21.4	
Mit												
Max	27.7					28.8				28.3	26.4	
Tag	13.					21.				28.	01.	

Leitfähigkeit in µS/cm

Mon	I	II	III	IV	V	VI	VII	VIII	IX	X	XI	XII
Tag												
Min												
Mit												
Max												
Tag												

Trübung

Mon	I	II	III	IV	V	VI	VII	VIII	IX	X	XI	XII
Tag												
Min												
Mit												
Max												
Tag												

Mittelwerte und Extremwerte

	Schüttung		Temperatur		Leitfähigkeit		Trübung	
	Wert	Datum	Wert	Datum	Wert	Datum	Wert	Datum
Berichtsjahr								
Min	0	26.01.11	17.2	26.01.11				
Mit	6							
Max	224	11.01.11	28.8	21.06.11				
Reihe 2003-2011								
Min	0	30.08.03	14.4	11.04.05	0	07.03.08		
Mit	16							
Max	412	02.11.03	31.6	23.03.04	721	19.03.04		

QUELLSCHÜTTUNG

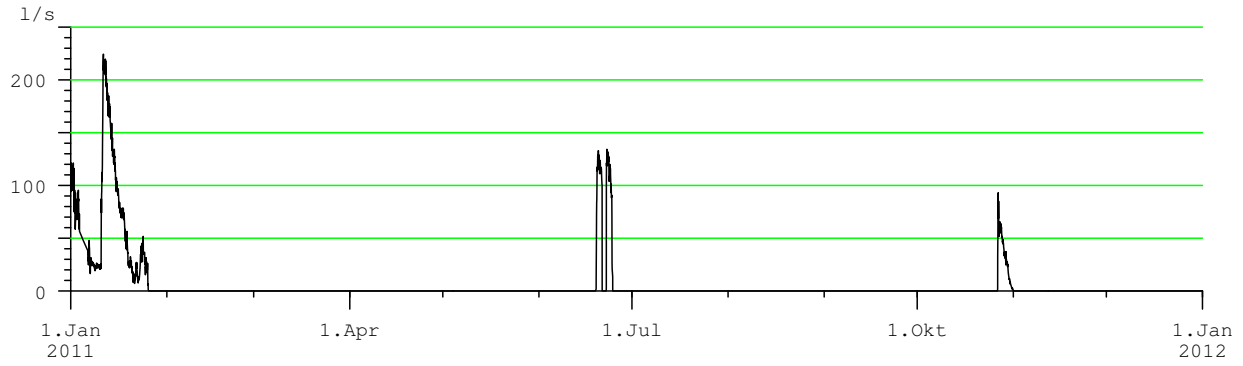

WASSERTEMPERATUR
(Tagesmittel)

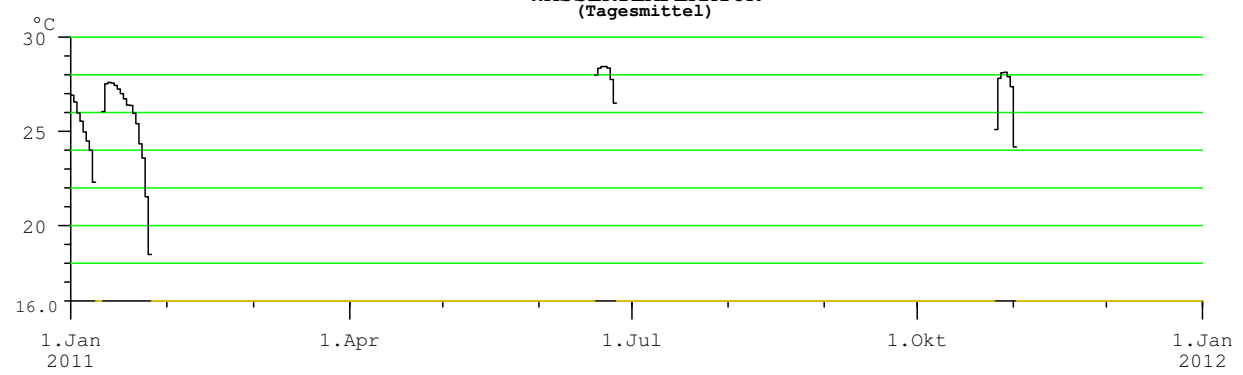

Anmerkungen

Quelle schüttet intermittierend
derzeit keine Trübungsmessung
derzeit keine Leitfähigkeitsmessung

Hauptwerte der Quellschüttung, Wassertemperatur, Leitfähigkeit und Trübung

Nr.: 84 **MÜLLNERNQUELLE** Mst.Nr.: **396572**

Gewässer: **Viktringer Bach** Kat.Gemeinde: **Keutschach am See** Seehöhe: **515.50** m.ü.A.

Art: **verdeckte Karstquelle** Gebirgsgruppe: **Sattnitz-Westteil** Beobachtungsbeginn: **2004**

Quellschüttung: Tagesmittel in l/s

Mon / Tag	I	II	III	IV	V	VI	VII	VIII	IX	X	XI	XII
1.		70	58	54	54	66	89	46	51	46	50	47
2.		69	58	53	54	61	86	45	51	47	50	46
3.		69	58	52	57	57	83	43	51	47	50	46
4.		68	56	54	55	59	74	43	51	48	51	46
5.		68	56	55	54	61	60	43	51	48	53	45
6.		67	57	52	57	59	57	44	50	48	54	46
7.	82	66	56	53	56	58	57	43	49	50	55	45
8.	84	65	58	53	57	58	59	47	49	50	52	43
9.	86	67	57	52	55	63	59	51	48	50	51	42
10.	84	66	54	52	54	73	60	48	48	50	52	43
11.	79	66	54	50	54	71	59	46	48	50	52	43
12.	82	64	56	52	56	60	57	47	48	50	51	44
13.	87	64	56	54	57	56	55	48	47	50	51	44
14.	88	64	56	55	56	58	57	49	47	50	51	43
15.	89	63	55	53	63	69	61	50	46	50	51	42
16.	85	63	57	53	59	71	57	51	46	49	51	42
17.	81	64	58	53	55	71	55	51	46	50	50	42
18.	79	65	58	57	56	76	56	51	46	50	50	43
19.	78	65	57	57	56	71	56	51	48	50	50	43
20.	77	62	58	59	57	73	58	52	48	51	50	42
21.	75	63	59	57	58	75	56	50	49	49	49	42
22.	75	60	59	55	57	84	53	51	49	49	49	42
23.	74	63	57	54	58	75	54	51	48	50	49	42
24.	74	63	56	55	61	77	57	52	48	48	48	42
25.	73	61	52	54	69	78	55	51	48	47	48	42
26.	73	61	54	52	69	77	49	51	48	48	48	42
27.	72	60	55	55	70	83	47	51	48	48	48	41
28.	72	59	55	56	69	85	49	51	48	49	48	41
29.	71		56	55	68	88	49	51	48	49	47	41
30.	71		56	54	60	83	48	51	47	49	47	41
31.	70		55		64		48	51		49		41

Überschreitungsdauer der Quellschüttung

Berichtsjahr(J) **Reihe(R): 2004-2011, Fehljahre: 4**

Tage	(J)	(R)	Tage	(J)	(R)	Tage	(J)	(R)	Tage	(J)	(R)
0	94	97	**36**	73	64	**182**	54	45	**329**	46	31
1	89	88	**55**	68	59	**205**	52	42	**347**	43	28
2	89	85	**73**	63	56	**228**	51	40	**356**	42	25
3	88	84	**91**	60	54	**251**	50	38	**360**	41	23
6	86	80	**114**	58	51	**274**	49	37	**362**	41	22
9	85	76	**137**	57	49	**292**	48	35	**364**	41	19
18	81	71	**160**	55	47	**310**	47	33	**365**	39	17

Quellschüttung in l/s

Mon	I	II	III	IV	V	VI	VII	VIII	IX	X	XI	XII
Tag	**31.**	**28.**	**26.**	**12.**	**11.**	**13.**	**27.**	**05.**	**30.**	**02.**	**30.**	**25.**
Min	70	58	51	49	53	55	46	42	44	45	45	39
Mit	78	64	56	54	59	70	59	49	48	49	50	43
Max	90	70	60	59	71	89	94	54	52	52	56	48
Tag	**15.**	**01.**	**20.**	**20.**	**27.**	**29.**	**01.**	**24.**	**01.**	**16.**	**06.**	**02.**

Wassertemperatur in °C

Mon	I	II	III	IV	V	VI	VII	VIII	IX	X	XI	XII
Tag								**11.**	**19.**	**20.**	**26.**	**20.**
Min								8.6	8.6	8.3	8.3	8.1
Mit									8.8	8.6	8.5	8.4
Max								9.0	9.0	8.9	8.9	8.7
Tag								**19.**	**04.**	**02.**	**04.**	**04.**

Leitfähigkeit in µS/cm

Mon	I	II	III	IV	V	VI	VII	VIII	IX	X	XI	XII
Tag								**19.**	**19.**	**16.**	**03.**	**10.**
Min								338	336	340	340	341
Mit									340	342	341	343
Max								342	342	344	343	345
Tag								**21.**	**03.**	**21.**	**23.**	**22.**

Trübung

Mon	I	II	III	IV	V	VI	VII	VIII	IX	X	XI	XII
Tag												
Min												
Mit												
Max												
Tag												

Mittelwerte und Extremwerte

	Schüttung		Temperatur		Leitfähigkeit		Trübung	
	Wert	Datum	Wert	Datum	Wert	Datum	Wert	Datum
Berichtsjahr								
Min	39	**25.12.11**	8.1	**20.12.11**	336	**19.09.11**		
Mit	56							
Max	94	**01.07.11**	9.0	**19.08.11**	345	**22.12.11**		
Reihe 2004-2011								
Min	17	**30.11.08**	6.1	**22.01.06**	336	**19.09.11**		
Mit								
Max	97	**05.04.06**	10.1	**22.04.07**	400	**24.11.08**		

QUELLSCHÜTTUNG _____ / LEITFÄHIGKEIT .....

(Tagesmittel)

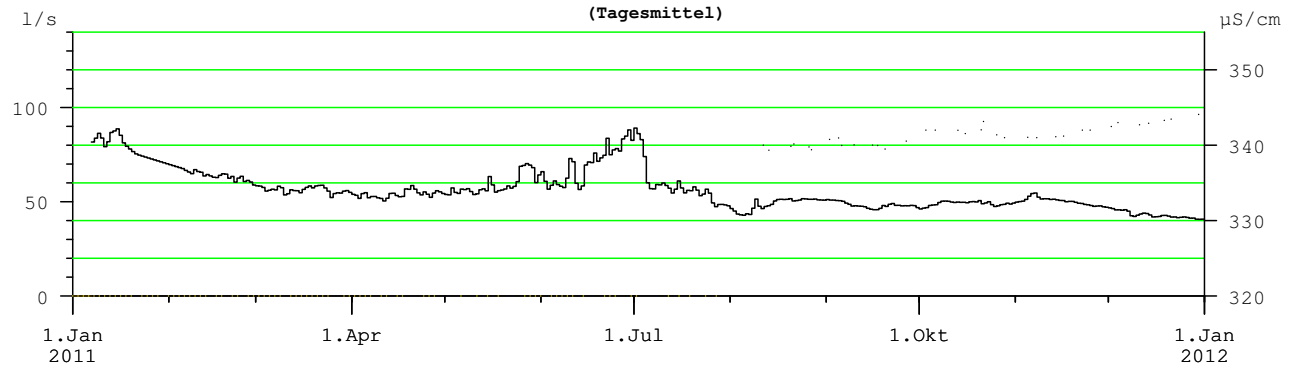

WASSERTEMPERATUR

(Tagesmittel)

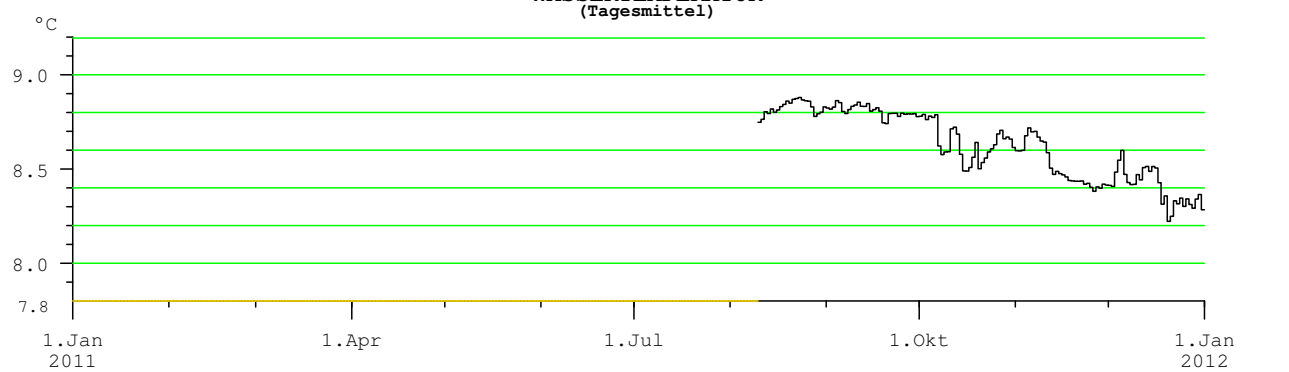

Anmerkungen

derzeit keine Trübungsmessung; Temperaturwerte durch Witterung beeinflusst
gerätetechnisch bedingte Datenausfälle
Überschreitungsdauer der Quellschüttung unter Annahme statistisch gleichverteilter Daten auch in den Lücken auswertbar

Hauptwerte der Quellschüttung, Wassertemperatur, Leitfähigkeit und Trübung

Nr.: 85 **DRAURAINQUELLE** Mst.Nr.: **395681**

Gewässer: **Drau** Kat.Gemeinde: **Aich** Seehöhe: **390.00** m.ü.A.

Art: **Porengrundwasserquelle** Gebirgsgruppe: **Mittleres Jauntal** Beobachtungsbeginn: **1998**

Quellschüttung: Tagesmittel in l/s

Tag	I	II	III	IV	V	VI	VII	VIII	IX	X	XI	XII
1.	45	49	52	63	70	55	55	45	38	41	54	46
2.	48	50	51	64	70	58	56	46	38	41	54	46
3.	51	50	51	64	70	59	53	45	38	41	54	46
4.	52	49	53	64	68	58	49	45	38	41	54	46
5.	51	48	54	63	67	56	47	43	38	42	54	45
6.	48	50	54	62	68	55	45	41	39	42	54	46
7.	47	51	54	63	70	55	44	41	38	41	53	46
8.	47	52	54	65	71	53	43	41	39	42	52	46
9.	48	52	54	66	70	54	43	42	39	42	52	45
10.	48	50	54	65	68	55	43	44	38	42	52	45
11.	46	50	55	64	66	55	46	46	38	42	52	44
12.	46	51	56	63	68	56	51	45	38	40	53	44
13.	46	51	57	61	71	57	52	44	38	40	52	44
14.	46	51	58	60	71	57	50	42	38	40	52	44
15.	47	50	58	60	74	56	51	40	38	40	51	44
16.	48	50	59	60	76	53	50	38	38	40	51	42
17.	48	51	60	59	72	52	47	38	38	40	51	42
18.	48	51	60	60	66	52	46	38	38	40	51	42
19.	47	52	59	61	63	53	46	38	38	41	50	41
20.	47	52	58	63	61	54	45	38	39	43	50	41
21.	49	53	57	64	62	53	48	38	39	45	50	41
22.	51	52	57	64	63	51	50	38	39	45	50	41
23.	50	52	58	67	62	49	51	38	39	45	49	40
24.	49	52	58	69	60	49	53	37	39	46	48	40
25.	50	51	60	70	60	49	53	38	39	46	48	40
26.	49	51	61	70	59	48	52	37	39	49	47	40
27.	49	52	60	70	57	49	50	37	40	53	47	39
28.	51	52	61	70	57	51	49	37	39	54	47	38
29.	52		60	70	54	49	48	38	40	55	47	37
30.	51		59	70	53	50	46	38	41	54	46	37
31.	50		61		53		45	37		54		37

Überschreitungsdauer der Quellschüttung

Berichtsjahr(J) **Reihe(R): 1999-2011, Fehljahre: 2**

Tage	(J)	(R)	Tage	(J)	(R)	Tage	(J)	(R)	Tage	(J)	(R)
0	77	77	**36**	63	65	**182**	50	41	**329**	38	32
1	74	74	**55**	60	59	**205**	49	39	**347**	38	31
2	72	74	**73**	58	56	**228**	47	37	**356**	38	30
3	71	73	**91**	55	52	**251**	45	35	**360**	37	29
6	70	72	**114**	53	49	**274**	43	34	**362**	37	29
9	70	71	**137**	52	46	**292**	41	34	**364**	37	28
18	68	69	**160**	51	43	**310**	40	33	**365**	36	25

Quellschüttung in l/s

Mon	I	II	III	IV	V	VI	VII	VIII	IX	X	XI	XII
Tag	**01.**	**04.**	**02.**	**17.**	**30.**	**26.**	**10.**	**29.**	**01.**	**06.**	**29.**	**29.**
Min	44	48	50	59	52	47	42	36	36	38	45	37
Mit	48	51	57	64	65	53	49	41	39	44	51	42
Max	52	53	62	70	77	59	57	47	41	56	55	47
Tag	**04.**	**22.**	**31.**	**25.**	**16.**	**04.**	**02.**	**11.**	**30.**	**29.**	**01.**	**01.**

Wassertemperatur in °C

Mon	I	II	III	IV	V	VI	VII	VIII	IX	X	XI	XII
Tag	**01.**	**25.**	**08.**	**18.**	**05.**	**10.**	**03.**	**10.**	**20.**	**17.**	**26.**	**22.**
Min	9.3	9.3	9.3	9.4	9.4	9.5	9.4	9.5	9.5	9.3	9.3	9.2
Mit	9.4	9.4	9.4	9.5	9.5	9.5	9.5	9.6	9.6	9.4	9.4	9.3
Max	9.5	9.5	9.6	9.7	9.6	9.6	9.6	9.7	9.7	9.5	9.5	9.4
Tag	**13.**	**14.**	**28.**	**08.**	**27.**	**01.**	**14.**	**23.**	**05.**	**06.**	**06.**	**05.**

Leitfähigkeit in µS/cm

Mon	I	II	III	IV	V	VI	VII	VIII	IX	X	XI	XII
Tag								**21.**	**01.**	**07.**	**01.**	**01.**
Min								527	528	525	534	535
Mit										532	535	536
Max								529	529	535	536	536
Tag								**17.**	**01.**	**31.**	**28.**	**01.**

Trübung

Mon	I	II	III	IV	V	VI	VII	VIII	IX	X	XI	XII
Tag												
Min												
Mit												
Max												
Tag												

Mittelwerte und Extremwerte

	Schüttung		Temperatur		Leitfähigkeit		Trübung	
	Wert	**Datum**	Wert	**Datum**	Wert	**Datum**	Wert	**Datum**
Berichtsjahr								
Min	36	**01.09.11**	9.2	**22.12.11**	525	**07.10.11**		
Mit	50		9.5					
Max	77	**16.05.11**	9.7	**23.08.11**	536	**28.11.11**		
Reihe 1999-2011								
Min	25	**19.09.02**	9.2	**17.12.10**	525	**07.10.11**		
Mit	45		9.4					
Max	77	**22.07.01**	9.8	**15.07.10**	548	**09.09.07**		

QUELLSCHÜTTUNG _____ / LEITFÄHIGKEIT .....

(Tagesmittel)

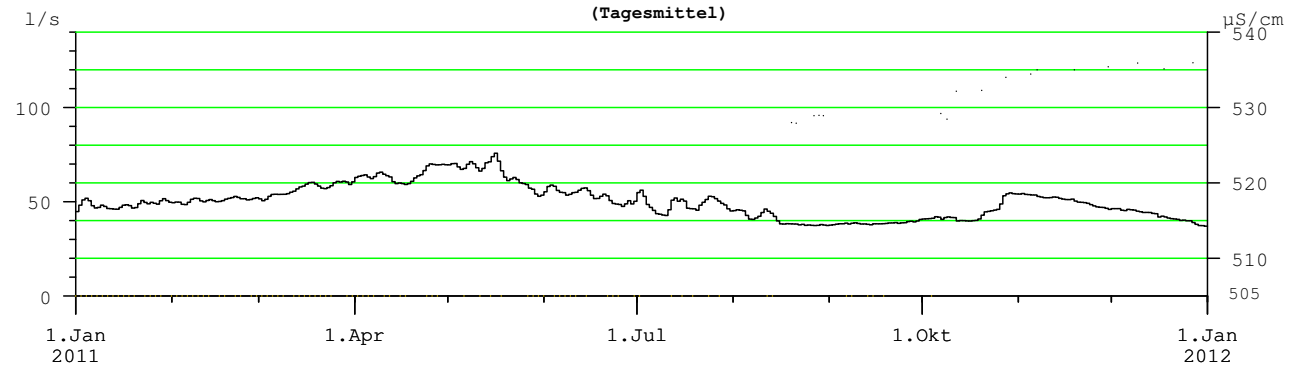

WASSERTEMPERATUR

(Tagesmittel)

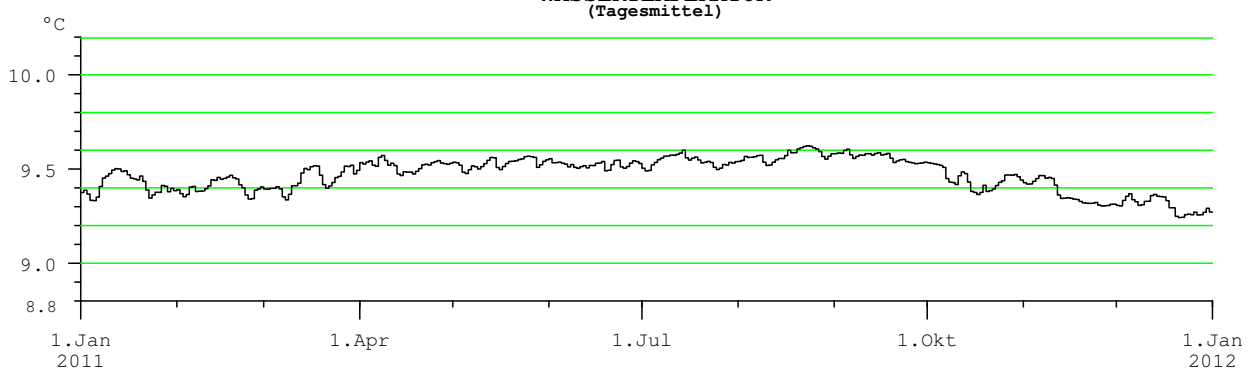

Anmerkungen

derzeit keine Trübungsmessung
gerätetechnisch bedingte Datenausfälle

2011
Numerisches Verzeichnis der Quellmessstellen mit Koordinaten

Messst.-Nummer	Seiten-nummer	Quellmessstelle	Gewässer	Länge	Breite
395012	Q55	Teufelskirche	Vorderer Rettenbach	14 12 22	47 47 15
395038	Q43	Waldbachursprung	Waldbach	13 36 28	47 32 41
395053	Q42	Hirschbrunn - Seeaustritt	Traun	13 39 32	47 32 50
395079	Q57	Steyernquelle	Krumme Steyrling	14 21 12	47 49 31
395087	Q45	Klingelmühlquelle	Sipbach	14 05 24	48 04 12
395095	Q63	Geyerquelle	Bügelbach	13 59 49	48 40 23
395103	Q53	Pießling Ursprung	Pießling	14 16 34	47 41 33
395111	Q54	Rettenbachquelle	Hinterer Rettenbach	14 18 53	47 45 19
395129	Q39	Florianer Brunnbach	Florianer Brunnbach	13 08 26	48 10 21
395137	Q56	Brunnental	Steyrling	14 05 46	47 48 25
395145	Q44	Langwies/Miesbach	Miesbach	13 44 02	47 47 11
395210	Q35	Gollinger Wasserfall	Schwarzbach	13 08 15	47 36 06
395228	Q37	Friedlbrünn Quelle	Euringerbach	12 49 06	47 27 32
395244	Q46	Marbachquelle	Marbach	13 24 51	47 15 09
395251	Q34	Dachserfall	Lammer	13 19 56	47 32 43
395285	Q36	Pucherhäuslquelle	Schwarzleobach	12 41 35	47 25 48
395327	Q14	Schwarzlackenquelle	Johannesbach	11 29 00	47 25 33
395335	*	Brunauquelle	Ötztaler Ache	10 51 34	47 13 18
395343	Q32	Schreiende Brunnen	Fieberbrunner Ache	12 34 48	47 26 04
395350	Q25	Stubbachquelle	Vomperbach	11 38 23	47 21 09
395368	Q13	Schwarzbach - Moosquelle	Leutascher Ache	11 00 19	47 22 25
395376	Q33	Mühlbachlquelle	Kohlenbach	12 23 13	47 36 37
395384	Q77	Gossenbachquelle	Gossenbach	12 42 12	46 53 49
395400	Q12	Lehnbachquellen	Lech	10 33 51	47 25 31
395418	Q26	Katzensteigquelle	Kasbach	11 44 57	47 25 06
395426	Q76	Schwarzbodenquelle	Drau	12 40 15	46 46 38
395434	Q31	Blaue Quelle	Inn	12 11 15	47 40 15
395442	Q28	Pulverermühlquelle	Steinberger Ache	11 47 25	47 31 31
395467	Q30	Auebachquelle	Weißache	12 17 23	47 32 13
395483	Q78	Moosbrunnquelle	Auenlaue	12 51 16	46 47 34
395491	Q20	Ochsenbrunnquelle	Pitze	10 51 51	47 02 52
395509	Q22	Ursprungquelle (Lehnberg)	Sturlbach	10 55 37	47 20 05
395517	Q27	Lacknerbrunnquelle	Stilluppbach	11 50 47	47 08 09
395541	Q38	Lastal - Stollenquelle	Loferbach	12 36 10	47 31 35
395574	Q60	Große Mühlquelle	Erlauf	15 12 12	47 54 33
395582	Q66	Ursulaquelle	Pitten	16 08 21	47 38 03
395590	Q58	Reithbachquelle	Ybbs	14 52 40	47 50 36
395608	Q59	Steinbachquelle	Ybbs	14 46 09	47 48 50
395616	Q61	Antoniusbründl	Triesting	16 04 52	47 58 04
395632	Q64	Eselsquelle	Eselsbach	16 43 00	48 35 17
395673	Q83	Union Quelle	Drau	13 48 33	46 37 53
395681	Q87	Draurainquelle	Drau	14 48 52	46 38 47
395707	Q80	Fellbachquelle	Fellbach	13 19 52	46 44 35
395715	Q79	Lappenbachquelle	Dielenbach	13 02 30	46 43 28
395731	Q 7	Gerstenbödenquelle	Frutz	09 46 04	47 15 25
395749	Q 9	Goldbachquelle	Subersach	10 02 49	47 23 00
395756	Q 5	Fidelisquelle	Suggadinbach	09 55 54	46 59 06
395764	Q10	Aubachquelle	Schwarzwasserbach	10 10 20	47 21 35
395772	Q 6	Marulbachquelle	Marulbach	09 55 27	47 12 02
395780	Q 8	Kressbach	Bezauer Bach	09 55 11	47 23 15
395822	Q71	Roßlochquelle	Mürz	15 28 31	47 41 55
395848	Q75	Reihbachquelle	Reihbach	15 01 01	46 49 44
395855	Q73	Hammerbachquelle	Hammerbach	15 20 54	47 12 37
395863	Q48	Sagtümpel	Grimmingbach	14 01 53	47 34 59
395871	Q49	Wassermannsloch	Erzbach	14 49 40	47 34 57
395897	Q47	Preunegger Siebenquellen	Preuneggbach	13 37 26	47 21 10
395905	Q40	Ödensee-Kaltwassertrichter	Ödenseetraun	13 49 38	47 33 55
395913	Q69	Brunnaderquelle	Sulzbach	15 41 16	47 27 11
395939	Q50	Schwabeltalquelle	Schwabelbach	14 50 56	47 36 31
395970	Q52	Erbsattelquelle	Erbgraben	14 39 21	47 39 33
395996	Q41	Riedlbachquelle	Riedlbach	13 52 00	47 32 49
396010	Q68	Windener Quelle	Neusiedler See	16 44 45	47 57 33
396036	Q67	Hegnauerbründl Lindgraben	Mühlbach	16 21 44	47 35 00
396077	Q65	Wasseralmquelle	Naßbach	15 38 48	47 44 00

Numerisches Verzeichnis der Quellmessstellen mit Koordinaten

Messst.-Nummer	Seiten-nummer	Quellmessstelle	Gewässer	Länge	Breite
396093	Q72	Siebenquellen	Mürz	15 34 00	47 41 00
396127	Q51	Pfannbauernquelle	Aschbach	15 19 30	47 42 19
396135	Q62	Fischa-Dagnitz Quelle	Fischa	16 19 50	47 52 42
396192	Q18	Alfutzquelle (I)	Starkenbach	10 35 51	47 11 49
396226	Q23	TW-Stollen Bettelwurf (mitte)	Weißenbach	11 31 04	47 19 50
396234	Q11	Doserfall	Lahnbach	10 29 53	47 18 58
396267	Q15	Untere Schmittequelle (II)	Loisach	10 54 27	47 23 07
396283	Q21	Hochebenkarquelle	Gurgler Ache	11 00 12	46 50 36
396333	Q19	Heiterwandquelle (ost+west)	Alpeilbach	10 43 21	47 18 04
396382	Q16	Lareinsonntagspleisquellen	Larainbach	10 13 54	46 57 48
396432	Q24	Kohlgrubenquellen	Wattenbach	11 37 17	47 16 01
396440	Q29	Sauwinkelquellen (4-8)	Weißache	12 16 46	47 31 16
396465	Q17	Flathquellen (1-7)	Sanna	10 32 06	47 06 53
396507	Q85	Maibachl	Gail	13 49 27	46 35 31
396523	Q82	Oswaldiquelle	St.Oswald-Bach	13 46 10	46 49 57
396531	Q84	Tiebelquelle	Seebach (Tiebel)	14 00 21	46 45 55
396549	Q81	Puffquelle	Fragantbach	13 04 34	46 57 18
396572	Q86	Müllnernquelle	Viktringer Bach	14 12 17	46 35 14
396705	Q 4	Obwaldquelle	Valzifenzbach	09 54 38	46 57 07
396754	Q74	Goldschmiedquelle	Rohrbach	15 19 15	47 04 38
396762	Q70	Schönebenquelle	Rieplbach	14 40 33	47 22 37

Hydrographisches Verzeichnis der Porengrundwassergebiete

Code	FLUSSGEBIET Porengrundwasser-gebiet	Seite GW ... Grundwasserstand: Hauptwerte	Grundwasserstand: Jahreswerte charakteristischer Messstellen	Grundwasser-temperatur: Hauptwerte
	RHEINGEBIET			
001	Montafon	1	149	179
002	Klostertal - Hauptstockwerk	2	149	179
502	Klostertal - obere Nebenstockwerke	3		
003	Walgau	3	149	179
005	Großes Walsertal	6		180
004	Rheintal	6	150	180
006	Bregenzerwald	12	151	182
007	Leiblachtal	13		182
	DONAUGEBIET OBERHALB DES INN			
009	Kleinwalsertal	14		183
008	Lecher Becken	14		183
028	Oberes Lechtal	14		183
012	Unteres Lechtal	14	151	183
043	Zwischentoren	15		
010	Tannheimertal	16		
011	Unteres Vilstal	16	151	
032	Fernpass	16		183
013	Ehrwalder Becken	16		
016	Seefelder Becken	16		
015	Scharnitzer Becken	17	152	183
014	Leutascher Becken	17	152	
023	Achental	17		
	INNGEBIET OBERHALB DER SALZACH			
024	Oberes Gericht	17	152	
046	Paznauntal	17		
017	Gurgltal	18		
048	Pitztal	18		
018	Ötztal	18	152	
019	Oberinntal	18	152	183
050	Stubaital	20		
022	Zillertal	21	153	
053	Brixental	21		
054	Weißachengebiet	21		
020	Unterinntal	22	153	183
025	Großachengebiet	28	154	184
950	Tiefengrundwässer in alpinen Tallandschaften	29		184
	SALZACHGEBIET			
037	Oberpinzgau	29		184
057	KEG Lammer Ursprung	30		184
056	Bluntautal	30		
034	Urslautal	30		
036	Saalachbecken	30		185
027	Strubtal	30	154	
035	Loferer Becken	31		185
040	Unteres Salzachtal	31	154	185
	SALZACHGEBIET - INNGEBIET UNTERHALB DER SALZACH			
041	Weilharterforst	35		
	INNGEBIET UNTERHALB DER SALZACH			
042	Zwischen Weilharterforst und Mattigtal	35		
055	Mattigtal	35	155	187
084	Antiesengebiet	36		
058	Kobernaußer Wald: KEG Teufeltal	37		
059	Kobernaußer Wald: Waldzeller Ache	37		
060	Oberösterreichisches Inntal	37		
955	Westl. OÖ Tertiärsande: Mehrnbacher Sande	37		188
	INNGEBIET UNTERHALB DER SALZACH - DONAUGEBIET ZWISCHEN INN UND TRAUN			
085	Sauwald	37		

Hydrographisches Verzeichnis der Porengrundwassergebiete

Code	FLUSSGEBIET Porengrundwasser-gebiet	Seite GW ... Grundwasserstand: Hauptwerte	Grundwasserstand: Jahreswerte charakteristischer Messstellen	Grundwasser-temperatur: Hauptwerte
940	Thermal-GW Oberösterr. -Bayrische Molasse	37		188
958	Östl. OÖ Tertiärsande: Atzbach-Linzer Sande	37		188
	DONAUGEBIET ZWISCHEN INN UND TRAUN			
091	Mühlgebiet	38	155	
083	Aschach-Hügelland	38		
082	Trattnachgebiet	38		
096	Südliches Eferdinger Becken	38	156	188
095	Nördliches Eferdinger Becken	40	156	189
092	Hellmonsödter Hügelland	41		
	TRAUNGEBIET			
081	Hausruck-Ottnanger Hügelland	41		
109	Vöckla-Agergebiet	42	156	189
155	Ausseer-Kainischer Becken	42		189
070	KEG Bad Goisern	42		189
033	Ischltal	42	156	
108	Ebensee	42		189
110	Traun-Agergebiet	42		189
121	Almtal	43	156	189
127	Katzenbachtal	43		
128	Aiterbachgebiet	43		
129	Sipbachgebiet	43	157	
130	Kremstal	43	157	
	TRAUNGEBIET - ENNSGEBIET			
131	Fernbachgebiet	44		
	DONAUGEBIET ZWISCHEN INN UND TRAUN - TRAUNGEBIET			
122	Welser Heide	44	157	189
959	Östl. OÖ Tertiärsande: Atzbacher Sande	46		190
	DONAUGEBIET ZWISCHEN TRAUN UND ENNS - TRAUNGEBIET			
132	St. Marienbachgebiet	46	158	190
	DONAUGEBIET ZWISCHEN INN UND ENNS - ENNSGEBIET			
133	Feilbachgebiet	47	158	
	DONAUGEBIET ZWISCHEN INN UND ENNS			
143	Nördliches Linzer Feld	47	158	190
	DONAUGEBIET ZWISCHEN INN UND ENNS - TRAUNGEBIET - ENNSGEBIET			
154	Südliches Linzer Feld	48		190
960	Ostl. OÖ Tertiärsande Hauptverbreitung Linzer	50		190
	ENNSGEBIET			
157	Oberes Ennstal	50	158	190
156	Mitterndorfer Becken	51		191
159	Paltental	51		191
158	Mittleres Ennstal	52		191
	ENNSGEBIET - DONAUGEBIET ZWISCHEN ENNS UND MARCH			
173	Unteres Ennstal	52	159	191
	DONAUGEBIET ZWISCHEN ENNS UND MARCH			
178	Südliches Machland	53	159	191
176	Freistädter Becken	54		191
177	Nördliches Machland	54	160	192
183	Urltal	57		192
185	Ybbstal	57	160	192
186	Ybbser Scheibe	58	160	192
184	KEG Erlauf	58	161	
187	Erlauftal	58	161	192

Hydrographisches Verzeichnis der Porengrundwassergebiete

Code	FLUSSGEBIET Porengrundwasser-gebiet	Seite GW ... Grundwasserstand: Hauptwerte	Grundwasserstand: Jahreswerte charakteristischer Messstellen	Grundwasser-temperatur: Hauptwerte
189	Pöggstaller Mulde	59	161	
188	Pöchlarner Feld	59	161	192
190	Pielachtal	60	161	192
195	Traisental	60	162	192
206	KEG Schöpfl West	61	162	
205	Südliches Tullner Feld	61	162	193
201	Horner Becken	63	163	
202	Göllersbachtal	64	163	193
200	Nördliches Tullner Feld	64	163	193
207	KEG Schöpfl Ost	67	164	
203	KEG Nördlicher Kamp	67		
	DONAUGEBIET ZWISCHEN ENNS UND MARCH - MARCHGEBIET			
224	Marchfeld	67	164	194
	DONAUGEBIET ZWISCHEN ENNS UND MARCH - LEITHAGEBIET			
249	Wienerwald	76		195
250	Südliches Wiener Becken	76	165	195
255	Pittental	86		
	DONAUGEBIET ZWISCHEN ENNS UND MARCH - DONAUGEBIET ZWISCHEN MARCH UND LEITHA			
264	Fischamend bis Hainburger Pforte	87	168	196
	MOLDAUGEBIET			
268	Lainsitzgebiet	88	168	
	MARCHGEBIET			
274	Pulkaugebiet	88		196
275	Zayatal	88	168	
276	Marchtal	89	168	196
	DONAUGEBIET ZWISCHEN MARCH UND LEITHA - LEITHAGEBIET			
308	Brucker Pforte	89	169	196
288	Heideboden	89	169	196
	LEITHAGEBIET - RABNITZGEBIET			
309	Parndorfer Platte	91	169	196
310	Parndorfer Platte rezent	92	169	
	RABNITZGEBIET			
324	Stoobbachtal	92		
326	Rabnitztal	92	169	
322	Nikitschbachtal	93	169	
313	Wulkatal	93	170	197
325	Ikvatal	94	170	197
318	Seewinkel	95	170	197
	RAAB - RABNITZ - LEITHA - DONAUGEBIET ZWISCHEN MARCH UND LEITHA			
972	Tiefengrundwasser Rabnitzeinzugsgebiet	98		
	RAABGEBIET			
329	Stögersbachtal	98		
337	Safental	98		197
341	Ilztal	99	170	
340	Feistritztal	99		198
342	Rittscheintal	100		198
335	Lafnitztal	101	170	198
333	Zickenbachtal-Pinka	102		
330	Tauchenbachtal	102	171	
332	Oberes Pinkatal	102		198
338	Unteres Pinkatal	102	171	198
334	Stremtal	103	171	
320	Zöbernbachtal	104		

Hydrographisches Verzeichnis der Porengrundwassergebiete

Code	FLUSSGEBIET Porengrundwasser-gebiet	Seite GW ...		
		Grundwasserstand		Grundwasser-temperatur
		Hauptwerte	Jahreswerte charakter-istischer Messstellen	Hauptwerte
327	Günstal	104	171	
331	Raabtal	104	172	198
	RAAB - RABNITZGEBIET			
975	Steirisch Pannonisches Becken	106		199
	MURGEBIET			
357	Lungau	107		199
356	Wölzerbachtal	107		200
358	Oberes Murtal	107	172	200
359	Pölstal	108		200
360	Aichfeld-Murboden	108	172	200
361	Feistritzer Schwemmfächer	111		
362	Liesingtal	111	172	201
366	Schladnitzbachtal	112		201
363	Vordernbergerbachtal	112		201
364	Mittleres Murtal	112	172	201
377	Dobrein	113		201
375	Mürztal	113	173	202
378	Murdurchbruchstal	114	173	202
385	Södingbachtal	116		202
381	Liebochbachtal	116		202
382	Kainachtal	116		202
380	Grazer Feld	117	173	203
384	Stainzbachtal	123		205
383	Lassnitztal	123		205
392	Saggautal	124		205
393	Sulmtal	124		205
390	Leibnitzer Feld	125	175	206
388	Stiefingbachtal	129		207
389	Schwarzautal	129		207
391	Saßtal	129		207
394	Ottersbach- Auersbachtal	129		207
395	Gnastal	130		207
396	Poppendorfertal	130		207
397	Sulzbachtal	130		207
399	Drauchenbachtal	130		207
401	Kutschenitzatal	130		208
398	Lendvatal	130		
400	Unteres Murtal	131	175	208
	DRAUGEBIET			
402	Matreier Becken	135		
403	Iseltal	136		
404	Pustertal	136		
405	Lienzer Becken	137	176	209
410	Oberes Drautal	138	176	210
411	Mölltal	139		210
413	Liesertal	139		210
412	Lurnfeld	139		210
449	Radenthein	140		210
432	Landskroner Feld	140		211
424	Oberes Gailtal	140		211
425	Unteres Gailtal	140	177	211
436	Oberes Gurktal	141		
448	Tiebeltal	141		211
415	Unteres Drautal	142	177	212
435	Rosental	143	177	212
440	Glantal	143		213
441	Zollfeld	144	177	213
434	Metnitztal	144		213
433	Mittleres Gurktal	144		213
437	Krappfeld - Hauptstockwerk	145		213

Hydrographisches Verzeichnis der Porengrundwassergebiete

Code	FLUSSGEBIET Porengrundwasser-gebiet	Seite GW ...		
		Grundwasserstand		Grundwasser-temperatur
		Hauptwerte	Jahreswerte charakter-istischer Messstellen	Hauptwerte
537	Krappfeld - obere Nebenstockwerke	145		214
444	Hörfeld	145		214
439	Unteres Gurktal	145		
442	Klagenfurter Becken	145	178	214
443	Altes Gurktal	146		215
445	Jauntal	147	178	215
447	Lavanttal	147		215
387	Langegg	148		215

Hinweise: Angaben über die genaue Lage der Messstellen sind in Form der geographischen Koordinaten im Alphabetischen Verzeichnis der Grundwassermessstellen von Seite GW 216 bis GW 248 enthalten.

KEG ... Kleineinzugsgebiet

Monats- und Jahresmittel der Grundwasserstände mit Extremwerten (Hauptwerte)

- Grundwasserstände m ü.A. -

Nr.	Messstelle		EDV-Messstellennummer		Mittel in m ü.A.							Niederster und höchster beobachteter Grundwasserstand sowie allenfalls höchster beobachteter Überflutungswasserstand			
	Messpunkt m ü.A. / m ü.G.		beeinflusst	artesisch/gespannt / Messgerät	I	II	III	IV	V	VI	Jahr	im Berichtsjahr		vor dem Berichtsjahr	
	Beobachtungsbeginn	unverändert seit			VII	VIII	IX	X	XI	XII		m ü.A.	Datum	m ü.A.	Datum
	RHEINGEBIET														
	Montafon														
1	Bartholomäberg, Bl 10.25.05 626.23 1970	1.00	347104		621.89 622.14	621.76 622.13	621.78 621.96	621.80 622.07	621.79 621.83	621.97 621.81	621.91	621.73 622.39	21.02. 17.10.	621.39 623.81	06.03.1996 24.05.1999
2	Bartholomäberg, Bl 11.25.02 A 643.82 1970	0.90	347047		636.15 636.43	635.96 636.45	636.05 636.31	636.04 636.27	636.06 636.01	636.21 635.93	636.16	635.82 636.54	12.12. 25.07.	634.95 638.36	17.02.1997 24.05.1999
3	Bartholomäberg, Bl 11.25.03 639.22 1970	0.90	347054		635.18 635.37	635.02 635.38	635.10 635.31	635.08 635.30	635.12 635.08	635.25 635.04	635.19	634.93 635.42	12.12. 25.07.	634.26 636.37	17.02.1997 24.05.1999
4	Bartholomäberg, Bl 11.25.09 A 632.41 1971	0.92	347070		628.61 628.81	628.56 628.83	628.60 628.69	628.57 628.67	628.59 628.59	628.71 628.56	628.65	628.51 628.94	25.04. 15.08.	628.29 630.61	06.03.1996 23.08.2005
5	Bartholomäberg, Bl 11.25.12 646.21 1980	0.00	347062		640.68 641.00	640.54 641.07	640.58 640.91	640.58 640.87	640.64 640.62	640.83 640.48	640.73	640.41 Ö 641.13 Ö	12.12. 25.07.	639.07 643.17	03.03.1997 24.05.1999
6	Gaschurn, Bl 20.00.08 934.02 1993	- 0.19	332486	D	923.14 926.63	922.96 926.81	922.91 926.27	925.06 926.02	926.35 925.61	926.72 923.73	925.19	922.20 927.92	12.03. 10.08.	919.43 930.19	14.03.2005 24.08.2005
7	Gaschurn, Bl 22.00.05 1047.15 1991	0.95	332437	D	1039.31 1039.66	1038.92 1040.36	1038.94 1039.29	1039.29 1039.57	1039.24 1039.04	1039.12 1038.57	1039.28	1038.48 1040.84	30.12. 10.08.	1038.28 Ö 1043.45 Ö	06.03.2006 22.05.1999
8	Gaschurn, Bl 22.00.07 1055.96 1991	0.89	379115	D	1048.12 1048.73	1047.46 1049.06	1047.77 1048.19	1048.20 1048.52	1048.05 1047.59	1048.20 1047.12	1048.09	1047.02 1050.16	23.12. 10.08.	1046.75 1051.88	23.02.2009 13.04.2009
9	Lorüns, Bl 08.27.01 580.57 1970	0.90	347146		577.28 577.08	577.13 577.18	577.17 577.07	577.09 577.19	577.01 577.11	577.04 577.20	577.13	576.90 577.68	30.05. 31.12.	576.05 579.57	16.02.1998 07.08.2000
10	Lorüns, Bl 08.27.03 583.87 1970	1.06	378950		577.38 577.11	577.27 577.25	577.30 577.14	577.27 577.28	577.17 577.24	577.12 577.31	577.24	577.01 577.70	13.06. 31.12.	576.54 578.65	22.03.2010 13.09.2010
11	Lorüns, Bl 08.27.05 588.53 1971	0.00 23.08.2005	347153		584.93	584.89 584.94	584.90 584.89	584.89 584.99	584.86 584.88	584.89 584.92	584.91	584.83 585.27	30.05. 17.10.	584.65 586.27	02.01.2006 24.08.2005
12	Lorüns, Bl 08.27.06 579.61 1971	0.66	347161	D	575.76 575.65	575.68 575.75	575.69 575.63	575.65 575.80	575.58 575.68	575.61 575.71	575.68	575.51 Ö 576.43	30.05. 19.10.	574.55 577.54	16.02.1998 07.08.2000
13	Lorüns, Bl 08.27.09 592.16 1979	0.54	378976		588.12 588.13	588.07 588.15	588.08 588.12	588.08 588.31	588.06 588.02	588.11 588.04	588.11	588.00 588.56	05.12. 24.10.	587.86 588.96	30.01.2006 13.09.2010
14	Lorüns, Bl 08.27.11 585.28 1980	0.98	347179	D	579.75 579.30	579.63 579.45	579.68 579.34	579.61 579.59	579.46 579.54	579.30 579.62	579.52	579.19 580.24	16.06. 20.10.	578.61 582.17	02.03.1998 23.05.1999
15	Lorüns, Bl 08.27.18 593.56 1996	1.00	378992		589.84 589.85	589.77 589.86	589.78 589.80	589.77 589.89	589.76 589.75	589.83 589.78	589.81	589.74 Ö 590.16	28.11. 17.10.	589.71 590.46	13.02.2006 13.09.2010
16	Schruns, Bl 15.04.10 657.08 1982	0.50	347039		653.47 653.84	653.39 653.93	653.30 653.86	653.29 653.81	653.44 653.55	653.74 653.21	653.57	653.05 653.99	26.12. 15.08.	650.18 654.84	16.10.1996 24.05.1999
17	Schruns, Bl 16.04.04 A 663.39 1978	1.85	347013		657.93 658.37	657.85 658.50	657.69 658.43	657.74 658.35	657.92 658.05	658.27 657.58	658.06	657.37 658.58	26.12. 15.08.	654.05 659.58	16.10.1996 24.08.2005
18	Schruns, Bl 16.04.14 676.41 1990	0.97	332387	D	661.70 662.41	661.54 662.89	661.16 662.66	661.27 662.52	661.46 661.85	662.01 661.07	661.88	660.82 663.12	31.12. 24.08.	658.08 666.24	03.01.1995 30.05.1999
19	Schruns, Bl 16.04.15 690.17 1991	0.99	332395		669.42 669.75	669.24 669.97	669.06 669.58	669.16 669.55	669.15 669.16	669.38 668.94	669.36	668.90 670.11	12.12. 15.08.	668.44 675.15	26.12.1994 24.05.1999
20	St.Anton i.M., Bl 09.26.01 620.62 1970	1.00	347112	D	615.32 615.44	615.24 615.44	615.25 615.33	615.27 615.50	615.26 615.29	615.38 615.30	615.34	615.22 Ö 616.18	17.02. 19.10.	615.25 Ö 617.23	06.02.2006 24.05.1999
21	St.Anton i.M., Bl 09.26.03 625.00 1970	1.00	347120		619.75 619.90	619.68 619.91	619.68 619.80	619.72 619.89	619.69 619.69	619.79 619.69	619.77	619.63 620.24	21.03. 17.10.	619.01 621.43	20.05.1996 24.05.1999
22	St.Anton i.M., Bl 09.26.04 624.13 1970	1.00	347138		616.67 616.74	616.55 616.75	616.56 616.62	616.54 616.71	616.53 616.51	616.68 616.54	616.62	616.45 616.88	05.12. 17.10.	616.45 619.27	10.02.1997 07.08.2000
23	St.Gallenkirch, Bl 18.01.01 785.39 1990	1.07	332379		781.02 781.12	780.86 781.15	780.86 781.01	780.87 781.01	780.92 780.85	781.04 780.78	780.96	780.75 Ö 781.26	05.12. 01.08.	780.63 Ö 783.08	29.09.2003 24.08.2005

Monats- und Jahresmittel der Grundwasserstände mit Extremwerten (Hauptwerte)

- Grundwasserstände m ü.A. -

Nr.	Messstelle: Messpunkt m ü.A. / Beobachtungsbeginn	m ü.G. / unverändert seit	EDV-Messstellennummer / beeinflusst	artesisch/gespannt	Messgerät	Mittel in m ü.A. I / VII	II / VIII	III / IX	IV / X	V / XI	VI / XII	Jahr	Niederster und höchster beobachteter Grundwasserstand sowie allenfalls höchster beobachteter Überflutungswasserstand: im Berichtsjahr m ü.A.	Datum	vor dem Berichtsjahr m ü.A.	Datum
24	St.Gallenkirch, Bl 18.01.02		332411			772.72	772.64	772.62	772.66	772.71	772.76		772.59 Ö	07.03.	772.52	08.03.2004
	775.39	0.98				772.84	772.86	772.77	772.75	772.65	772.61	772.72	772.92 Ö	25.07.	773.78	23.08.2005
	1991															
25	St.Gallenkirch, Bl 18.01.06		332452			796.09	795.96	795.90	795.93	795.97	796.03		795.80 Ö	12.12.	795.54	23.01.1995
	802.84	0.63				796.07	796.18	796.09	796.07	795.91	795.82	796.00	796.23	08.08.	797.81	24.05.1999
	1992															
26	St.Gallenkirch, Bl 19.01.08		332460			852.77	852.64	852.56	852.69	852.82	852.94		852.34	26.12.	851.70	26.12.1994
	860.71	1.10				853.03	853.14	852.97	852.99	852.75	852.42	852.81	853.21	15.08.	854.43	24.05.1999
	1992															
27	St.Gallenkirch, Bl 20.01.03		332429			890.11	890.10	890.09	890.13	890.19	890.22		890.05	26.12.	889.83	14.03.2005
	892.49	1.15				890.24	890.25	890.24	890.21	890.16	890.08	890.17	890.27	08.08.	890.60	23.08.2005
	1991															
28	St.Gallenkirch, Bl 20.01.09		332478			898.98	899.07	899.03	899.64	900.23	900.67		898.67	03.01.	897.20	14.03.2005
	910.19	0.90				900.75	900.90	900.63	900.40	899.91	899.02	899.94	901.08	15.08.	903.29	24.05.1999
	1992															
29	St.Gallenkirch, Bl 20.01.10		332494			907.18	907.54	907.56	908.92	910.18	910.90		906.46	03.01.	903.48	14.03.2005
	918.66	0.95				910.90	911.12	910.75	910.09	909.45	907.73	909.37	911.34	15.08.	913.18	24.08.2005
	1993															
30	Tschagguns, Bl 16.02.04		332403			666.10	665.99	665.41	665.55	665.69	666.20		665.07	31.12.	662.25	02.01.1995
	688.90	0.99				666.75	667.34	667.03	666.91	666.25	665.32	666.21	667.50	22.08.	671.85	31.05.1999
	1991															
31	Tschagguns, Bl 16.02.07		347021			663.03	662.87	662.43	662.59	662.78	663.35		662.13	31.12.	659.95	21.10.1996
	678.93	1.02				663.78	664.29	664.04	663.87	663.19	662.35	663.22	664.44	15.08.	668.26	07.06.1999
	1991															
32	Tschagguns, Bl 17.02.06		379123			704.77	704.54	704.37	704.56	704.65	704.87		704.15	26.12.	704.11	02.03.2009
	711.13	1.03				705.17	705.32	705.07	705.01	704.58	704.24	704.76	705.45	15.08.	706.54	14.07.2008
	1991															
33	Tschagguns, Bl 17.02.09		379354			728.21	727.51	726.96	727.93	728.06	728.46		726.09	26.12.	725.86	02.03.2009
	734.43	0.91				729.04	729.33	728.80	728.67	727.81	726.45	728.11	729.53	15.08.	730.51	21.07.2008
	1991															
34	Tschagguns, Bl 17.02.10		332445		D	707.63	707.15	706.82	707.22	707.42	707.75		706.42	31.12.	704.36	23.01.1995
	718.06	0.85				708.39	708.86	708.28	708.16	707.38	706.60	707.64	709.46	11.08.	712.08	24.05.1999
	1992															
35	Vandans, Bl 12.03.04 A		347096			630.70	630.59	630.69	630.68	630.69	630.88		630.55	14.02.	630.16	06.03.1996
	635.47	0.92				631.05	631.00	630.88	631.03	630.74	630.67	630.80	631.32	17.10.	632.85	24.05.1999
	1970															
36	Vandans, Bl 13.03.44		347088			632.99	632.80	632.90	632.92	632.90	633.08		632.73	12.12.	632.31	17.02.1997
	649.37	0.81				633.35	633.37	633.16	633.16	632.88	632.83	633.03	633.47	15.08.	636.31	24.05.1999
	1983															

Klostertal - Hauptstockwerk

Nr.	Messstelle		EDV-Messstellennummer	artesisch/gespannt	Messgerät	I / VII	II / VIII	III / IX	IV / X	V / XI	VI / XII	Jahr	im Berichtsjahr m ü.A.	Datum	vor dem Berichtsjahr m ü.A.	Datum
37	Bludenz, Bl 07.34.23		352476			575.49	575.20	574.75	574.32	573.95	573.85		573.71	13.06.	570.52	06.10.2003
	587.37	0.98				574.16	574.85	574.65	574.63	575.01	574.98	574.65	575.59	17.01.	579.58	03.08.1987
	1980															
38	Bludenz, Bl 14.34.24		332163		D	576.24	575.90	575.37	574.86	574.49	574.33		574.19	17.06.	571.61	13.05.1996
	593.53	0.88				574.71	575.42	575.28	575.18	575.68	575.61	575.25	576.38	01.01.	581.65	07.08.2000
	1980															
39	Bludenz, Bl 60.1.03 A		357186		D	627.56	626.87	624.42	622.83	621.81	621.37		620.74	19.06.	613.96	18.03.2010
	661.85	0.91				623.41	625.82	624.86	624.33	627.42	626.02	624.72	627.94	30.01.	639.71	18.09.2010
	1987															
40	Dalaas, Bl 60.1.09 A		332098		D	818.30	818.24	818.24	818.24	818.24	818.32		818.22 Ö	27.02.	818.10	22.01.1990
	821.95	0.95				818.45	818.42	818.37	818.43	818.36	818.35	818.33	818.87	10.10.	819.53	22.07.1996
	1988															
41	Dalaas, Bl 60.1.10		332106		D	875.10	874.78	874.69	874.67	874.67	875.08		874.55	13.05.	873.29	12.02.1990
	882.07	0.83				875.28	875.20	875.05	875.33	875.11	874.95	874.99	875.96	11.10.	876.78	18.04.1988
	1988															
42	Innerbraz, Bl 60.1.05		332056		D	636.92	636.18	634.15	633.31	632.49	632.80		631.86	19.06.	626.38	22.03.2010
	679.58	0.77				635.20	636.54	635.08	635.53	638.64	636.81	635.30	638.86	11.11.	662.47	21.06.1999
	1988	01.03.1999														
43	Innerbraz, Bl 60.1.08		332080		D	747.76	745.32	745.62	745.06	744.46	745.87		743.98	08.06.	737.98	12.02.1990
	767.23	1.18				748.16	746.64	745.60	749.49	747.30	746.22	746.47 S	755.15	13.10.	760.39	29.08.2005
	1988															
44	Klösterle, Bl 60.1.11		332114		D	989.12	987.99	988.20	988.56	988.27	989.97		987.66	13.05.	987.30	17.01.2005
	1010.36	1.42				990.12	990.04	989.14	989.51	988.06	987.75	988.90	992.24	11.10.	996.57	25.04.1988
	1988															
45	Klösterle, Bl 60.1.12		332122		D	1051.31	1051.13	1051.14	1051.19	1051.10	1051.40		1051.04 Ö	05.03.	1050.48	15.09.2003
	1056.31	1.33				1051.41	1051.42	1051.25	1051.33	1051.16	1051.07	1051.24	1051.61	23.06.	1053.11	18.04.1988
	1988															
46	Klösterle, Bl 60.1.13		332130			1054.28	1053.86	1053.88							1052.84	05.01.2004
	1065.46	1.20													1058.64	25.04.1988
	1988															
47	Klösterle, Bl 60.1.14		332148		D					1057.07	1057.90				1055.47	07.01.2004
	1078.22	1.31				1057.78	1057.76	1057.30	1057.61	1057.27	1057.04				1065.48	24.08.2005
	1988															

Monats- und Jahresmittel der Grundwasserstände mit Extremwerten (Hauptwerte)

- Grundwasserstände m ü.A. -

Nr.	Messstelle		EDV-Messstellennummer		Mittel in m ü.A.							Niederster und höchster beobachteter Grundwasserstand sowie allenfalls höchster beobachteter Überflutungswasserstand			
	Messpunkt m ü.A. / m ü.G.		beeinflusst / artesisch/gespannt	Messgerät	I / VII	II / VIII	III / IX	IV / X	V / XI	VI / XII	Jahr	im Berichtsjahr		vor dem Berichtsjahr	
	Beobachtungsbeginn	unverändert seit										m ü.A.	Datum	m ü.A.	Datum
48	Klösterle, Bl 60.1.15 1109.87 1992	0.86	379693	D	1095.03 1095.03	1094.90 1095.00	1095.00 1095.04	1095.01 1095.11	1094.96 1095.01	1095.04 1095.00	1095.01	1094.86 1095.59	06.02. 11.10.		
49	Stallehr, Bl 14.34.26 A 607.54 1980	1.00	332155	D	587.80 585.17	587.33 586.56	586.26 586.31	585.28 585.95	584.62 587.07	584.36 586.76	586.12	584.08 588.01	17.06. 01.01.	578.97 598.02	30.04.1996 14.06.1999
50	Stallehr, Bl 60.1.01 619.53 1987	0.62	332015	D	604.84 601.69	604.29 603.52	602.78 602.99	601.63 602.49	600.89 604.33	600.49 603.54	602.78	600.10 605.07	18.06. 01.01.	590.97 616.22	07.10.2003 23.06.1999
	Klostertal - obere Nebenstockwerke														
51	Bludenz, Bl 60.1.02 682.03 1987	0.93 30.08.2011	332023	D	634.74 632.38	635.09 634.66	631.99 628.44	631.64 628.52	631.37 628.43	631.17 628.36	631.39	628.07 637.21	31.08. 29.01.		
	Walgau (*)														
52	Bludenz, Bl 07.34.09 564.83 1970	1.00	347229		556.77 556.66	556.65 556.67	556.61 556.65	556.61 556.93	556.57 556.73	556.63 556.72	556.69	556.55 557.14	30.05. 17.10.	555.05 557.80	30.03.1973 24.05.1999
53	Bludenz, Bl 07.34.13 A 567.19 1970	1.00	352435	D	564.08 563.67	563.94 563.89	563.84 563.76	563.72 563.86	563.58 563.89	563.57 563.87	563.81	563.47 564.27	17.06. 20.10.	561.54 565.52	12.04.1973 23.05.1975
54	Bludenz, Bl 07.34.22 574.47 1980	0.95	347187	D	570.14 569.78	570.04 569.95	569.94 569.86	569.86 569.98	569.73 570.03	569.70 570.04	569.92	569.61 570.43	12.06. 19.10.	567.56 571.71	25.03.1991 20.09.1982
55	Bludesch, Bl 04.37.07 502.14 1974	0.98	321570	D	497.62 497.76	497.51 497.71	497.55 497.60	497.63 497.72	497.67 497.47	497.78 497.50	497.63	497.41 Ö 498.54	27.11. 10.10.	496.46 500.63	07.03.1988 23.08.2005
56	Bludesch, Bl 05.37.01 514.15 1970	0.90	321687		510.19 510.35	509.95 510.34	510.01 510.11	510.06 510.42	510.10 510.10	510.29 510.30	510.19	509.89 510.87	14.02. 10.10.	508.63 Ö 511.70	30.12.1985 24.05.1999
57	Bludesch, Bl 05.37.04 512.51 1974	0.85	321711		507.73 507.87	507.50 507.86	507.56 507.61	507.62 507.96	507.62 507.57	507.81 507.62	507.70	507.46 508.41	05.12. 10.10.	506.42 510.22	07.01.1986 24.05.1999
58	Bludesch, Bl 05.37.05 532.31 1975	0.89	321729		512.95 513.13	512.61 513.13	512.65 512.78	512.71 513.38	512.67 512.74	512.98 512.76	512.88	512.54 514.21	14.03. 10.10.	511.30 516.47	07.01.1986 23.12.1991
59	Bludesch, Bl 05.37.06 520.12 1975	0.68	321737		509.13 509.25	508.87 509.26	508.92 508.98	508.97 509.42	508.95 508.94	509.16 509.04	509.08	508.83 Ö 510.12	05.12. 10.10.	507.59 511.51	16.10.2000 23.12.1991
60	Bludesch, Bl 05.37.09 505.86 1977	1.01	321455		503.45 503.53	503.35 503.54	503.39 503.44	503.42 503.54	503.43 503.34	503.51 503.38	503.44	503.31 Ö 503.77	07.02. 10.10.	502.60 504.27 Ö	07.01.1986 24.05.1999
61	Bludesch, Bl 06.37.08 522.78 1975	0.81	321828		517.22 517.44	517.00 517.37	517.00 517.11	517.04 517.56	517.03 517.18	517.32 517.13	517.20	516.92 517.87 Ö	14.03. 10.10.	515.51 Ö 519.73	23.12.1985 24.05.1999
62	Bürs, Bl 07.28.03 A 558.52 1970	1.40	352260	D	551.80 551.86	551.66 551.89	551.67 551.70	551.68 551.83	551.64 551.64	551.77 551.59	551.73	551.54 552.19	16.12. 19.10.	549.90 Ö 553.03	30.03.1973 14.07.1980
63	Bürs, Bl 07.28.10 A 563.80 1970	1.00	352278		552.73 552.75	552.58 552.74	552.53 552.59	552.54 552.74	552.46 552.55	552.61 552.48	552.61	552.44 Ö 552.89 Ö	09.05. 17.10.	551.09 554.49	30.03.1973 27.07.1981
64	Bürs, Bl 07.28.12 A 565.03 1970	0.99	352286	D	558.70 558.51	558.57 558.64	558.53 558.51	558.49 558.67	558.40 558.58	558.43 558.56	558.55	558.35 Ö 559.09	26.05. 20.10.	556.53 559.98	30.03.1973 27.07.1981
65	Bürs, Bl 07.28.15 564.02 1970	0.85	347203		556.62 556.54	556.49 556.54	556.45 556.49	556.43 556.63	556.35 556.47	556.44 556.46	556.49	556.32 556.79	13.06. 17.10.	554.59 558.04 Ö	30.03.1973 27.07.1981
66	Bürs, Bl 07.28.17 563.74 1970	0.90	347211		556.97 556.88	556.90 556.83	556.78 556.78	556.92	556.76	556.66 556.70	556.80	556.52 Ö 557.12	30.05. 24.01.	555.62 559.86	11.03.1991 24.05.1999
67	Bürs, Bl 07.28.22 A 567.45 1974	0.93	347195		562.39 562.23	562.31 562.19	562.26 562.25	562.23 562.43	562.12 562.30	562.11 562.29	562.26	561.98 562.68	13.06. 17.10.	560.38 564.55	25.03.1991 03.06.1977
68	Bürs, Bl 07.28.25 552.65 1977	0.88	321703		547.18 547.23	547.03 547.26	547.00 547.16	547.02 547.27	546.99 547.01	547.18 546.97	547.11	546.90 Ö 547.46	28.11. 17.10.	545.76 549.20	04.01.1977 24.05.1999
69	Frastanz, Bl 02.31.05 463.85 1974	1.27	321315 1	D	462.30 462.41	462.19 462.40	462.14 462.31	462.16 462.39	462.19 462.23	462.35 462.17	462.27	462.08 462.54	16.03. 25.07.	461.61 463.45	18.01.1999 14.08.2000

(*) Das Grundwassergebiet ist kraftwerksbeeinflusst.

Monats- und Jahresmittel der Grundwasserstände mit Extremwerten (Hauptwerte)

- Grundwasserstände m ü.A. -

Nr.	Messstelle		EDV-Messstellennummer		Mittel in m ü.A.							Niederster und höchster beobachteter Grundwasserstand sowie allenfalls höchster beobachteter Überflutungswasserstand			
	Messpunkt m ü.A. / Beobachtungsbeginn	m ü.G. / unverändert seit	beeinflusst / artesisch/gespannt	Messgerät	I / VII	II / VIII	III / IX	IV / X	V / XI	VI / XII	Jahr	im Berichtsjahr m ü.A.	im Berichtsjahr Datum	vor dem Berichtsjahr m ü.A.	vor dem Berichtsjahr Datum
70	Frastanz, Bl 02.31.06 A 467.32 1974	0.88	321323		464.13 464.43	463.91 464.41	463.91 464.23	464.01 464.36	464.24 464.00	464.40 463.99	464.17	463.81 464.78	28.02. 10.10.	463.54 466.29	24.01.2000 24.05.1999
71	Frastanz, Bl 02.31.08 A 463.26 1974	0.60	321364 1	D	461.23 461.43	461.06 461.42	461.04 461.33	461.12 461.40	461.28 461.20	461.46 461.20	461.27	460.59 462.27	20.02. 10.10.	460.45 462.52	24.01.2000 12.08.2002
72	Frastanz, Bl 02.31.15 A 465.37 1979	1.00	352013	D	461.64 461.87	461.50 461.84	461.49 461.77	461.57 461.87	461.72 461.64	461.88 461.63	461.70	461.21 462.67	17.03. 10.10.	461.23 464.36	20.04.2007 23.08.2005
73	Frastanz, Bl 03.31.01 B 472.94 1980	0.69	321760		470.85 470.92	470.75 470.95	470.76 470.92	470.79 470.87	470.89 470.81	470.90 470.80	470.85	470.72 471.05	14.02. 08.08.	470.04 472.13	18.01.1999 24.05.1999
74	Frastanz, Bl 03.31.02 471.25 1974	1.02	321414	D	468.76 468.96	468.66 468.96	468.65 468.83	468.80 468.90	468.97 468.75	469.03 468.65	468.83	468.32 469.70	13.02. 10.10.	468.22 471.17	28.01.2008 23.08.2005
75	Frastanz, Bl 03.31.03 472.99 1974	1.28	321422		470.22 470.35	470.17 470.39	470.19 470.39	470.22 470.42	470.26 470.34	470.30 470.26	470.30	470.12 470.51	11.04. 07.11.	469.43 472.00	08.11.1999 24.05.1999
76	Frastanz, Bl 03.31.04 476.67 1974	0.90	321430		473.77 473.85	473.61 473.83	473.64 473.73	473.66 473.84	473.76 473.69	473.83 473.62	473.74	473.55 474.07	05.12. 11.10.	473.15 475.12	08.12.1997 24.05.1999
77	Frastanz, Lp 03.31.98 469.71 2001	1.00	379040	D	467.62 467.65	467.60 467.65	467.60 467.64	467.61 467.66	467.63 467.62	467.65 467.62	467.63	467.58 468.61	13.02. 10.10.	467.27 471.47	09.09.2005 23.08.2005
78	Frastanz, Lp 03.31.99 471.36 2001	1.10	379057	D	469.55 469.57	469.54 469.57	469.54 469.56	469.55 469.57	469.56 469.55	469.57 469.54	469.56	469.53 469.92	03.03. 20.10.	469.39 471.55	02.08.2008 23.08.2005
79	Göfis, Bl 03.42.01 471.04 1980	0.86	352146	D	467.36 467.42	466.94 467.39	467.21 467.23	467.06 467.41	467.41 467.07	467.39 466.81	467.23	466.34 468.97	16.12. 10.10.	466.64 469.20 I	15.03.2010 12.08.2002
80	Ludesch, Bl 06.36.01 530.61 1970	0.80	321950		521.91 522.18	521.69 522.18	521.67 521.82	521.71 522.17	521.67 521.85	521.96 521.71	521.88	521.56 522.47	19.12. 17.10.	519.73 524.84	01.03.1973 24.05.1999
81	Ludesch, Bl 06.36.04 534.97 1974	0.73	321984		525.37 525.56	525.16 525.55	525.12 525.34	525.13 525.57	525.10 525.31	525.38 525.32	525.33	525.02 525.87	09.05. 19.12.	523.54 527.33	25.03.1991 24.05.1999
82	Ludesch, Bl 06.36.06 538.51 1975	0.89	321992		522.31 522.57	522.03 522.82	522.00 522.19	522.05 522.55	521.97 522.18	522.30 522.06	522.26	521.86 523.51	19.12. 15.08.	520.46 524.84	18.03.1991 24.05.1999
83	Ludesch, Bl 06.36.08 543.65 1977	1.01	321521	D	520.38 520.65	520.05 520.73	520.08 520.29	520.11 520.61	520.03 520.20	520.31 520.09	520.30	519.90 Ö 521.12	14.03. 12.10.	518.50 523.38	02.03.1998 24.05.1999
84	Ludesch, Bl 06.36.09 533.83 1977	0.62	321539		518.97 519.23	518.72 519.20	518.71 518.86	518.77 519.30	518.73 518.87	519.05 518.80	518.94	518.61 519.58	14.03. 17.10.	517.12 520.85	05.03.1991 27.07.1981
85	Ludesch, Bl 06.36.10 555.18 1991	1.20	379362	D	517.91 518.22	517.50 518.23	517.62 517.78	517.66 518.15	517.57 517.61	517.88 517.57	517.81	517.29 519.13	19.12. 12.10.	516.90 521.23	11.03.2008 07.08.2010
86	Nenzing, Bl 03.30.04 A 479.15 1970	1.00	321349	D	476.21 476.31	476.04 476.30	476.02 476.16	476.10 476.24	476.17 476.00	476.29 475.99	476.15	475.88 476.47	16.12. 19.06.	474.60 478.15 Ö	18.01.1999 04.06.1976
87	Nenzing, Bl 03.30.05 A 479.31 1970	0.53	321356		476.12 476.26	475.98 476.23	475.99 476.10	476.06 476.21	476.15 475.98	476.26 475.97	476.11	475.87 Ö 476.43	05.12. 31.12.	475.91 478.23	01.02.2010 24.05.1999
88	Nenzing, Bl 03.30.13 478.94 1974	0.83	321398		475.70 475.77	475.51 475.72	475.47 475.63	475.54 475.74	475.55 475.46	475.74 475.45	475.61	475.34 475.92	19.12. 10.10.	474.69 477.98	18.01.1999 24.05.1999
89	Nenzing, Bl 04.30.14 491.04 1974	0.86	321547		485.60 485.82	485.44 485.77	485.47 485.56	485.57 485.68	485.71 485.34	485.79 485.25	485.58	485.10 Ö 485.94	12.12. 25.07.	484.64 488.30	08.12.1997 24.05.1999
90	Nenzing, Bl 04.30.15 497.42 1974	0.85	321554		492.67 492.81	492.50 492.73	492.52 492.56	492.59 492.73	492.58 492.35	492.77 492.36	492.60	492.23 492.98	12.12. 25.07.	491.36 494.93	16.12.1985 24.05.1999
91	Nenzing, Bl 04.30.16 B 499.83 1974	1.15	321562		495.62 495.76	495.50 495.70	495.53 495.57	495.59 495.74	495.62 495.38	495.74 495.42	495.60	495.32 496.03	28.11. 10.10.	494.13 497.73	18.01.1999 24.05.1999
92	Nenzing, Bl 04.30.22 487.71 1978	0.76	352179		484.64 484.86	484.38 484.85	484.37 484.65	484.39 484.56	484.47 484.37	484.67 484.06	484.52	483.88 485.04	19.12. 25.07.	483.91 486.34	29.03.2010 21.04.1986
93	Nenzing, Bl 04.30.31 A 490.28 1978	0.90	321968		485.58 485.78	485.46 485.75	485.48 485.54	485.56 485.64	485.69 485.35	485.76 485.22	485.57	485.08 485.91	19.12. 25.07.	484.69 487.41	14.04.2003 27.07.1981
94	Nenzing, Bl 05.30.01 514.24 1970	0.80	321646		510.64 510.85	510.46 510.78	510.50 510.57	510.53 510.95	510.55 510.59	510.82 510.59	510.65	510.42 Ö 511.39	14.02. 10.10.	508.86 512.38	08.12.1997 24.05.1999

Monats- und Jahresmittel der Grundwasserstände mit Extremwerten (Hauptwerte)

- Grundwasserstände m ü.A. -

Nr.	Messstelle		EDV-Messstellennummer		Mittel in m ü.A.							Niederster und höchster beobachteter Grundwasserstand sowie allenfalls höchster beobachteter Überflutungswasserstand			
	Messpunkt m ü.A. / m ü.G.		beeinflusst / artesisch/gespannt	Messgerät	I / VII	II / VIII	III / IX	IV / X	V / XI	VI / XII	Jahr	im Berichtsjahr		vor dem Berichtsjahr	
	Beobachtungsbeginn	unverändert seit										m ü.A.	Datum	m ü.A.	Datum
95	Nenzing, Bl 05.30.17 A 505.96 1984	0.73	321927		501.29 501.44	501.20 501.39	501.19 501.32	501.26 501.51	501.36 501.16	501.39 501.19	501.31	501.11 501.93	20.11. 11.10.	500.04 503.64	18.01.1999 24.05.1999
96	Nenzing, Bl 05.30.18 A 508.30 1974	0.76	321661	D	504.57 504.76	504.45 504.67	504.48 504.55	504.57 504.71	504.50 504.45	504.77 504.45	504.58	504.32 505.58	02.05. 10.10.	502.93 507.70	23.12.1985 23.08.2005
97	Nenzing, Bl 05.30.19 509.60 1974	1.15	321679	D	507.87 508.09	507.29 507.70	507.84 507.34	507.48 507.70	507.18 507.28	507.88 507.76	507.62	506.96 508.39	14.05. 23.12.	503.93 509.09	07.01.1986 24.05.1999
98	Nenzing, Bl 06.30.20 518.39 1974	0.90	321778		515.94 516.15	515.74 516.03	515.75 515.84	515.80 516.21	515.78 515.87	516.09 515.82	515.92	515.68 Ö 516.53	07.03. 17.10.	514.27 518.01	07.01.1986 24.05.1999
99	Nüziders, Bl 06.35.01 529.49 1970	0.80	321786		523.05 523.31	522.85 523.27	522.83 522.96	522.82 523.29	522.81 523.00	523.08 522.84	523.01	522.65 523.49	18.04. 17.10.	520.84 525.97	01.03.1973 24.05.1999
100	Nüziders, Bl 06.35.02 528.73 1970	0.90	321794		522.59 522.87	522.38 522.81	522.36 522.51	522.41	522.34 522.55	522.70 522.34	522.53	522.26 523.08	19.12. 17.10.	520.37 524.72	01.03.1973 24.05.1999
101	Nüziders, Bl 06.35.03 531.08 1970	0.81	321802		522.05 522.33	521.83 522.26	521.81 521.97	521.86 522.29	521.82 521.99	522.16 521.76	522.01	521.69 522.60	19.12. 17.10.	519.87 524.27	01.03.1973 26.06.1970
102	Nüziders, Bl 06.35.06 525.39 1971	0.80	321836		520.35 520.61	520.14 520.52	520.13 520.26	520.18 520.59	520.13 520.31	520.44 520.17	520.32	520.04 Ö 520.85	14.03. 17.10.	518.18 522.36	01.03.1973 24.05.1999
103	Nüziders, Bl 06.35.07 A 545.22 1974	0.75 01.01.1980	321844	D	538.68 538.85	538.53 538.88	538.52 538.63	538.55 538.79	538.53 538.56	538.69 538.46	538.64	538.27 539.15 Ö	05.12. 20.10.	537.28 540.50	11.03.1991 24.05.1999
104	Nüziders, Bl 06.35.08 541.88 1974	0.87	321851	D	532.38 532.58	532.19 532.65	532.16 532.28	532.18 532.48	532.13 532.27	532.33 532.12	532.31	532.02 532.83	20.12. 21.10.	530.49 534.34	02.12.1976 24.05.1999
105	Nüziders, Bl 06.35.09 534.16 1974	0.84	321869		526.18 526.41	525.97 526.39	525.93 526.06	525.96 526.32	525.88 526.11	526.17 525.91	526.11	525.78 526.61	19.12. 24.10.	524.38 528.21	18.03.1991 24.05.1999
106	Nüziders, Bl 06.35.11 542.26 1974	0.60	321885		529.19 529.42	529.01 529.37	528.95 529.18	528.96 529.35	528.90 529.14	529.20 528.94	529.14	528.83 529.60	19.12. 24.10.	527.35 531.24	29.12.1986 19.07.1974
107	Nüziders, Bl 06.35.12 A 539.80 1974	0.94	321893		530.96 531.16	530.77 531.15	530.72 530.96	530.74 531.10	530.69 530.88	530.98 530.71	530.90	530.59 531.35	19.12. 24.10.	529.05 532.81	02.12.1976 27.07.1981
108	Nüziders, Bl 06.35.14 A 532.65 1974	0.91	321919		527.10 527.35	526.97 527.33	526.87 527.12	526.90 527.25	526.82 527.13	527.06 526.84	527.06	526.77 527.57	19.12. 24.10.	525.19 529.32	29.12.1986 24.05.1999
109	Nüziders, Bl 06.35.17 540.13 1975	0.96	321943		533.79 533.98	533.59 533.96	533.54 533.77	533.56 533.90	533.51 533.66	533.80 533.48	533.71	533.40 534.15	19.12. 05.09.	531.79 536.14	02.12.1976 24.05.1999
110	Nüziders, Bl 06.35.18 538.65 1977	0.83	321406		529.09 529.24	528.85 529.24	528.79 528.90	528.80 529.19	528.75 528.99	529.04 528.77	528.97	528.70 529.43	09.05. 24.10.	527.16 530.60	15.12.1986 27.07.1981
111	Nüziders, Bl 07.35.19 550.54 1977	0.93	321745	D	545.00 545.07	544.84 545.10	544.83 544.89	544.84 545.02	544.82 544.78	544.96 544.73	544.91	544.67 545.38	15.12. 20.10.	543.34 546.89	17.02.1978 24.05.1999
112	Satteins, Bl 03.39.02 480.64 1970	1.40	321463		477.00 477.04	476.90 477.04	476.88 476.97	476.91 477.04	476.94 476.89	477.00 476.88	476.96	476.83 477.14	19.12. 10.10.	475.97 478.59	26.01.2004 24.05.1999
113	Satteins, Bl 03.39.03 476.33 1974	0.97	321471		473.80 473.86	473.67 473.83	473.64 473.80	473.66 473.84	473.71 473.68	473.77 473.73	473.75	473.62 Ö 474.06	14.02. 10.10.	472.38 475.14	18.01.1999 24.05.1999
114	Satteins, Bl 03.39.04 478.07 1974	0.80	321489	D	474.46 474.59	474.36 474.59	474.37 474.49	474.43 474.54	474.50 474.39	474.58 474.36	474.47	474.28 474.79	15.12. 11.10.	473.83 476.11	28.12.1998 24.05.1999
115	Satteins, Bl 03.39.06 483.71 1974	0.91	321505		480.85 480.93	480.66 480.94	480.60 480.72	480.67 480.92	480.73 480.57	480.88 480.55	480.75	480.39 481.11	19.12. 25.07.	479.75 482.41	30.06.1997 27.07.1981
116	Satteins, Bl 03.39.07 485.07 1974	0.88	321448	D	481.48 481.69	481.40 481.72	481.30 481.50	481.43 481.60	481.58 481.31	481.69 481.19	481.49	481.05 481.97	15.12. 11.08.	480.61 483.53	28.12.1998 23.08.2005
117	Satteins, Bl 03.39.15 A 484.08 1987	1.00	322008		475.26 475.32	475.09 475.28	475.09 475.23	475.09 475.31	475.14 475.10	475.22 475.17	475.19	475.03 475.57 Ö	05.12. 10.10.	475.06 476.08	01.02.2010 18.09.2006
118	Satteins, Lp 03.39.99 477.57 2001	1.10	379065	D	475.67 475.67	475.65 475.67	475.65 475.66	475.65 475.67	475.65 475.65	475.66 475.65	475.66	475.63 475.71	12.12. 10.10.	475.61 Ö 475.82	17.01.2006 17.09.2006
119	Schlins, Bl 04.38.01 A 490.79 1970	0.90	321588		486.27 486.45	486.13 486.47	486.14 486.24	486.22 486.34	486.26 485.98	486.39 485.93	486.23	485.80 486.60	19.12. 25.07.	485.03 488.50	08.12.1997 24.05.1999

Monats- und Jahresmittel der Grundwasserstände mit Extremwerten (Hauptwerte)

- Grundwasserstände m ü.A. -

Nr.	Messstelle	Messpunkt m ü.A. / m ü.G.	Beobachtungsbeginn / unverändert seit	EDV-Messstellennummer	beeinflusst	artesisch/gespannt	Messgerät	I / VII	II / VIII	III / IX	IV / X	V / XI	VI / XII	Jahr	Niederster und höchster beobachteter Grundwasserstand sowie allenfalls höchster beobachteter Überflutungswasserstand: im Berichtsjahr m ü.A.	im Berichtsjahr Datum	vor dem Berichtsjahr m ü.A.	vor dem Berichtsjahr Datum
120	Schlins, Bl 04.38.02 A	489.48	0.80	321596			D	484.15	483.93	483.94	484.02	484.08	484.23		483.67	18.12.	483.09	15.12.1997
		1970						484.34	484.39	484.13	484.27	483.88	483.81	484.10	484.61	13.10.	487.12	23.05.1999
121	Schlins, Bl 04.38.03	488.72	0.90	321604				483.20	482.97	482.96	483.04	483.04	483.27		482.69	19.12.	482.17	08.12.1997
		1970						483.35	483.40	483.11	483.32	482.91	482.88	483.12	483.58	25.07.	485.67	24.05.1999
122	Schlins, Bl 04.38.04	495.12	0.81	321612			D	489.84	489.69	489.73	489.79	489.81	489.93		489.38	18.12.	488.62	16.12.1985
		1975						490.01	490.00	489.78	489.87	489.53	489.49	489.79	490.18	23.07.	492.23	23.08.2005
123	Schlins, Bl 04.38.05	498.54	0.85	321620				493.74	493.61	493.64	493.74	493.75	493.90		493.39 Ö	28.11.	492.47	18.01.1999
		1975						493.92	493.89	493.71	493.86	493.47	493.52	493.73	494.09	10.10.	495.44	27.07.1981
124	Schlins, Bl 04.38.07	499.48	0.78	321638			D	495.22	495.14	495.18	495.27	495.28	495.38		495.06	03.01.	494.03	07.03.1988
		1974						495.39	495.35	495.23	495.30	495.17	495.16	495.26	495.75	18.06.	497.31	24.05.1999
125	Thüringen, Bl 05.41.01 A	522.86	0.87	309344			D	513.66	513.39	513.43	513.48	513.55	513.74		513.33	07.03.	512.02	26.02.1973
		1956						513.86	513.84	513.56	513.93	513.57	513.54	513.63	514.58	12.10.	516.31	14.06.1965
126	Thüringen, Bl 05.41.02 A	540.17	0.98	321752				515.54	515.22	515.24	515.31	515.26	515.57		515.13	14.03.	513.50	01.02.1999
		1974						515.76	515.74	515.39	515.98	515.37	515.41	515.49	516.69	10.10.	519.63	24.05.1999
127	Thüringen, Bl 05.41.03	543.49	0.95	379131				516.29	515.94	515.96	516.03	515.97	516.30		515.84	14.03.	515.49	22.02.2010
		1989						516.52	516.51	516.14	516.82	516.08	516.14	516.23	517.60	10.10.	518.38	09.08.2010
	Großes Walsertal																	
128	Sonntag, Bl 70.1.01 A	741.44	0.88	347252			D	736.83	736.76	736.81	736.85	736.87	737.00		736.73 Ö	03.02.	736.66	06.11.2010
		1998	01.12.2000					737.10	737.09	737.09	737.33	737.35	737.37	737.04	737.79	10.10.	738.17	28.08.2006
129	Sonntag, Bl 70.1.02	783.10	0.79	347260			D	777.33	777.09	777.22	777.25	777.16	777.42		776.93	07.10.	775.64	17.07.2010
		1998						777.56	777.35	777.16	777.40	777.32	777.43	777.31	778.50	18.06.	778.86	06.08.2010
130	Sonntag, Bl 70.1.03	804.87	0.87	347278			D	794.10	793.79	793.87	793.82	793.71	794.03		793.07	07.10.	792.99	19.08.2003
		1998						794.27	794.06	793.58	793.88	793.67	793.77	793.88	795.15	10.10.	795.69	24.05.1999
	Rheintal																	
131	Altach, Bl 50.4.12	411.28	0.60	328013				408.36	408.22	408.25	408.18	408.11	408.20		408.07	09.05.	407.60	17.09.1990
		1980						408.39	408.36	408.32	408.30	408.16	408.38	408.27	408.74 Ö	19.12.	409.61	07.08.2000
132	Altach, Bl 50.4.13 A	412.00	0.91	328021			D	409.08	408.87	408.97	408.85	408.72	408.94		408.68	09.05.	407.84	25.08.1980
		1980						409.13	409.11	409.06	409.04	408.85	408.97	408.97	409.65	31.12.	410.08	13.05.1999
133	Altach, Bl 50.4.14	412.93	0.71	328039				410.42	410.23	410.29	410.16	410.04	410.08		409.98	13.06.	409.29	10.07.2000
		1982						410.31	410.46	410.44	410.38	410.13	410.41	410.28	410.84	31.12.	411.51	17.09.1984
134	Altach, Bl 50.4.15 A	411.82	0.94	328047				408.61	408.39	408.50	408.35	408.31	408.58		408.19	09.05.	406.09	12.03.1984
		1982	01.01.1984					408.86	408.85	408.82	408.81	408.50	408.82	408.62	409.24	31.12.	409.83	13.10.2003
135	Altach, Bl 50.4.27	416.65	0.93	357160			D	408.05	407.99	408.00	407.98	407.97	407.99		407.95 Ö	13.02.	407.97 Ö	05.10.2009
		2009						408.05	408.06	408.05	408.04	408.00	408.02	408.02	408.12	21.09.	408.28	06.08.2010
136	Altenstadt, Bl 01.32.01 A	441.31	1.01	309393			D	429.29	429.19	428.90	428.77	428.71	428.72		428.39	14.12.	428.13	02.03.1998
		1954						428.80	429.01	428.98	428.94	428.70	428.42	428.87	429.37	25.01.	433.65	28.06.1965
137	Altenstadt, Bl 01.32.10 A	433.73	1.00	309419			D	427.78	427.67	427.47	427.36	427.30	427.32		427.01	22.12.	426.84 Ö	12.02.1990
		1954						427.42	427.56	427.50	427.50	427.30	427.09	427.44	427.85	19.01.	430.77	28.06.1965
138	Altenstadt, Bl 01.32.37 A	437.86	0.84	322263				429.14	429.08	428.81	428.68	428.59	428.57		428.21	21.12.	428.02	12.02.1990
		1979						428.66	428.83	428.80	428.76	428.56	428.31	428.73	429.20	03.02.	431.74	19.07.1999
139	Altenstadt, Bl 01.32.40	444.25	0.77	322297			D	430.73	430.62	430.36	430.22	430.18	430.22		429.80	22.12.	429.45	03.02.1998
		1979						430.28	430.50	430.52	430.43	430.15	429.87	430.34	430.77	25.01.	433.51	19.07.1999
140	Altenstadt, Bl 01.32.41 A	446.87	0.80	322305				431.08	431.01	430.58	430.45	430.31	430.23		429.77	26.12.	429.59	31.10.1988
		1979						430.43	430.59	430.56	430.47	430.25	429.86	430.48	431.20	31.01.	435.58	22.08.2005
141	Altenstadt, Bl 01.32.44	447.35	0.88	379271				432.05	431.94	431.75	431.66	431.63	431.70		431.24	26.12.	431.31	31.12.2005
		1980						431.75	431.94	431.94	431.81	431.52	431.29	431.75	432.10	01.01.	433.63	06.09.2010

Monats- und Jahresmittel der Grundwasserstände mit Extremwerten (Hauptwerte)

- Grundwasserstände m ü.A. -

Nr.	Messstelle		EDV-Messstellennummer		Mittel in m ü.A.							Niederster und höchster beobachteter Grundwasserstand sowie allenfalls höchster beobachteter Überflutungswasserstand			
	Messpunkt m ü.A. / m ü.G.		beeinflusst / artesisch/gespannt	Messgerät	I / VII	II / VIII	III / IX	IV / X	V / XI	VI / XII	Jahr	im Berichtsjahr		vor dem Berichtsjahr	
	Beobachtungsbeginn	unverändert seit										m ü.A.	Datum	m ü.A.	Datum
142	Altenstadt, Bl 01.32.57 457.05 1983	0.86	327577 2		448.93 448.93	448.64 448.84	448.83 448.93	448.40 448.62	448.49 447.80	448.59 448.91	448.66	447.58 449.57	28.11. 19.12.	447.65 449.41	31.10.1983 20.07.2009
143	Altenstadt, Bl 01.32.58 450.34 1983	0.81	327585		433.74 433.05	433.54 433.33	433.04 433.29	432.79 433.18	432.57 432.81	432.62 432.37	433.03	432.28 433.85	26.12. 24.01.	432.06 437.79	12.02.1990 14.06.1999
144	Altenstadt, Bl 01.32.60 439.55 1982	0.83	327635	D	429.96 429.37	429.86 429.54	429.52 429.51	429.41 429.44	429.32 429.24	429.25 428.91	429.44	428.81 430.04	22.12. 25.01.	428.64 432.78	12.02.1990 19.07.1999
145	Bregenz, Bl 50.1.03 414.67 1978	0.69	322180		407.39 407.87	406.83 407.51	407.12 407.39	407.17 407.02	407.02 406.69	407.32 407.17	407.21	406.60 408.37	05.12. 25.07.	405.49 410.63	05.10.2009 12.08.2002
146	Bregenz, Bl 50.1.04 413.85 1978	0.65	322198		407.54	407.27	407.38	407.45 407.48	407.40 407.32	407.55 407.40		407.18 407.91	14.03. 17.01.	406.17 409.25	22.04.1991 24.05.1999
147	Bregenz, Bl 50.1.05 A 410.12 1978	0.80	322206		400.96 401.15	400.78 400.93	400.88 400.83	400.87 400.75	400.89 400.66	400.95 400.99	400.89	400.61 401.57	28.11. 25.07.	400.08 404.77	04.12.1989 12.08.2002
148	Bregenz, Bl 50.1.06 403.09 1978	0.71	322214	D	397.62 398.02	397.23 397.92	397.40 397.69	397.30 397.53	397.16 397.14	397.44 397.25	397.48	396.93 398.52	05.12. 29.07.	396.34 399.44	08.12.1997 24.05.1999
149	Bregenz, Bl 50.1.07 400.73 1978	0.68	322222		397.46 397.66	397.18 397.78	397.16 397.60	397.12 397.44	397.04 397.16	397.23 397.13	397.33	396.98 397.94	05.12. 01.08.	396.04 398.53	06.02.1978 24.05.1999
150	Bregenz, Bl 50.1.08 399.28 1978	0.70	322230		396.89 397.21	396.55 397.19	396.66 397.00	396.61 396.86	396.54 396.54	396.85 396.64	396.80	396.36 397.49	05.12. 25.07.	395.13 398.11	30.12.1985 24.05.1999
151	Bregenz, Bl 50.1.09 B 405.13 1964	1.04	309385		398.01 398.43	397.66 398.28	397.88 398.06	397.76 397.83	397.60 397.40	397.92 397.66	397.88	397.25 398.89	28.11. 25.07.	396.26 400.42	05.02.1990 24.05.1999
152	Bregenz, Bl 50.1.10 A 404.18 1978	0.95	322248		397.42 397.81	397.13 397.72	397.29 397.46	397.18 397.29	397.01 396.96	397.31 397.14	397.31	396.82 Ö 398.19	28.11. 25.07.	395.38 399.38	05.02.1990 24.05.1999
153	Bregenz, Bl 50.1.11 399.83 1962	0.95	309377	D	397.18 397.58	396.87 397.46	397.04 397.23	396.94 397.14	396.79 396.78	397.07 396.89	397.08	396.58 398.07	03.12. 29.07.	395.50 398.82	05.01.1986 22.05.1999
154	Bregenz, Bl 50.1.12 399.28 1978	0.70	322255	D	396.36 396.76	396.09 396.73	396.17 396.49	396.12 396.42	396.05 396.07	396.36 396.16	396.32	395.90 397.29	03.12. 28.07.	394.40 398.07	15.02.1993 24.05.1999
155	Bregenz, Bl 50.1.13 414.27 1989	1.00	378919		400.63 400.34	400.33 401.18	399.86 400.85	399.74 400.57	399.34 399.97	399.41 399.39	400.13	399.21 401.30	19.12. 15.08.	397.83 403.06	29.09.2003 31.05.1999
156	Bregenz, Bl 50.1.14 403.00 1989	1.67	378935		397.60 397.82	397.30 397.90	397.31 397.72	397.25 397.51	397.17 397.26	397.37 397.28	397.46	397.13 Ö 398.13	09.05. 01.08.	396.35 398.81	22.09.2003 24.05.1999
157	Dornbirn, Bl 50.3.03 419.14 1980	0.63	328153		417.74 417.74	417.65 417.76	417.59 417.82	417.51 417.74	417.52 417.55	417.60 417.66	417.66	417.43 418.20	09.05. 10.10.	417.40 418.57	01.07.1996 17.09.1984
158	Dornbirn, Bl 50.3.04 427.22 1980	0.72	328161		424.05 424.07	423.87 424.01	423.92 424.09	423.82 423.96	423.84 423.72	423.95 423.91	423.93	423.68 Ö 424.36	09.05. 05.09.	423.55 425.15	20.11.1989 14.07.2008
159	Dornbirn, Bl 50.3.05 428.90 1980	0.92	328179	D	423.62 423.94	423.35 423.75	423.59 423.75	423.54 423.56	423.56 423.21	423.92 423.36	423.60	422.94 424.73	02.12. 18.06.	420.81 425.50 Ö	28.02.1986 07.08.1985
160	Dornbirn, Bl 50.3.06 453.70 1980	0.90	328187	D	447.05 447.81	446.07 447.05	446.70 446.80	446.60 446.07	446.47 444.52	447.74 445.68	446.55	443.19 448.89	03.12. 18.06.	445.76 450.07	24.02.2007 22.08.2005
161	Dornbirn, Bl 50.3.07 A 431.97 1980	0.64 17.12.1998	328195	D	426.31 426.86	425.47 426.40	425.57 426.17	425.70 425.97	425.31 425.13	426.08 424.97	425.83	424.65 427.12	15.12. 24.07.	424.01 428.75	30.09.2003 23.05.1999
162	Dornbirn, Bl 50.3.11 A 413.92 1980	0.92	328237 2		411.76 411.73	411.72 411.74	411.66 411.70	411.61 411.72	411.48 411.61	411.63 411.62	411.67	411.42 411.82 Ö	16.05. 24.10.	411.21 412.46	15.09.2003 16.03.1981
163	Dornbirn, Bl 50.3.12 A 426.50 1980	1.00	328245		422.38 422.40	422.33 422.40	422.37 422.42	422.39 422.39	422.38 422.30	422.39 422.34	422.37	422.22 , 422.51	02.12. 05.09.	421.79 422.85 Ö	24.07.2006 20.10.1980
164	Dornbirn, Bl 50.3.13 410.89 1981	0.83	328252		409.61 409.58	409.52 409.58	409.55 409.57	409.47 409.56	409.42 409.45	409.55 409.33	409.52	409.06 409.72	05.12. 10.01.	408.59 410.13	18.05.1981 22.02.1999
165	Dornbirn, Bl 50.3.14 413.17 1981	1.39	328260 1		412.89 412.91	412.85 412.91	412.83 412.88	412.83 412.85	412.77 412.76	412.84 412.74	412.84	412.69 412.95	26.12. 08.08.	410.22 413.27 413.02 F	18.05.1981 12.06.1995 17.02.1986
166	Dornbirn, Bl 50.3.17 403.31 1981	0.96	328294 3		401.71 401.68	401.71 401.70	401.67 401.69	401.64 401.69	401.56 401.64	401.61 401.65	401.66	401.53 Ö 401.75	09.05. 14.02.	401.38 402.21	15.01.1990 23.12.1991

Monats- und Jahresmittel der Grundwasserstände mit Extremwerten (Hauptwerte)

- Grundwasserstände m ü.A. -

Nr.	Messstelle		EDV-Messstellennummer		Mittel in m ü.A.							Niederster und höchster beobachteter Grundwasserstand sowie allenfalls höchster beobachteter Überflutungswasserstand			
	Messpunkt m ü.A. / Beobachtungsbeginn	Messpunkt m ü.G. / unverändert seit	beeinflusst	artesisch/gespannt / Messgerät	I / VII	II / VIII	III / IX	IV / X	V / XI	VI / XII	Jahr	im Berichtsjahr m ü.A.	im Berichtsjahr Datum	vor dem Berichtsjahr m ü.A.	vor dem Berichtsjahr Datum
167	Dornbirn, Bl 50.3.23		379081		426.17	425.61	425.71	425.62	425.20	425.91		424.89 Ö	05.12.	425.27	14.05.2007
	431.07	0.80			426.57	426.26	426.15	425.97	425.27	425.27	425.81	426.80	25.07.	427.68	09.08.2010
	2006														
168	Dornbirn, Bl 50.3.24		379206		430.67	430.19	430.13	430.05	429.64	430.39		429.16	22.08.	429.54	12.10.2009
	434.80	0.80			431.12	429.95	430.24	430.31	429.60	429.51	430.15	431.34	25.07.	431.76	09.08.2010
	1989														
169	Dornbirn, Bl 50.3.25		357152		433.48	432.45	432.53	432.43	431.59	433.24		430.94	19.12.	431.43	17.03.2008
	441.66	0.50			435.03	433.94	433.52	433.17	431.85	431.52	432.90	435.56	25.07.	437.83	09.08.2010
	1989														
170	Feldkirch, Bl 01.32.54		327627		447.00	446.69	446.68	446.74	447.32	448.38		446.46	05.12.	446.61	01.02.2010
	460.26	0.94			449.01	448.78	448.25	447.29	446.69	447.25	447.51	449.39	20.06.	451.89	24.06.1991
	1982														
171	Feldkirch, Bl 01.32.55		379230		443.77	443.33	442.97	443.10	443.38	444.04		442.47	12.12.	442.60	22.03.2010
	457.35	0.60			444.55	444.59	444.08	443.92	443.09	442.73	443.63	444.81	25.07.	447.74	05.06.2006
	1982														
172	Feldkirch, Bl 01.32.56		379248		443.59	443.19	442.81	442.98	443.26	443.86		442.21	12.12.	442.48	19.04.2010
	455.40	0.49			444.35	444.40	443.88	443.74	442.90	442.35	443.45	444.60	25.07.	447.55	05.06.2006
	1982														
173	Fussach, Bl 50.2.22		328401		395.37	395.20	395.12	395.08	395.14	395.42		395.00	09.05.	394.72	13.02.2006
	397.75	1.41			395.68	395.75	395.57	395.51	395.23	395.24	395.36	395.90	08.08.	396.49	14.06.1999
	1982			2											
174	Fussach, Bl 50.2.23		328419		396.34	396.25	396.25	396.14	396.10	396.24		395.96	09.05.	395.72	20.08.1990
	397.31	0.73			396.33	396.29	396.26	396.30	396.17	396.27	396.24	396.40	10.01.	396.76	07.02.1983
	1982			2											
175	Fussach, Bl 50.2.24 A		328427		397.90	397.76	397.80	397.75	397.86	398.12		397.54	05.12.	397.26	22.09.2003
	399.58	0.86			398.19	398.13	398.06	398.04	397.70	397.68	397.92	398.39	08.08.	398.72	14.07.2008
	1982			1											
176	Fussach, Bl 50.3.19		328310		397.45	397.26	397.26	397.30	397.50	397.93		396.86	05.12.	396.09	06.01.1986
	400.89	0.94			398.00	397.94	397.68	397.70	397.05	397.02	397.51	398.32	20.06.	399.60	07.08.2000
	1981														
177	Gaissau, Bl 50.2.34		327528		395.84	395.54	395.39	395.30	395.24	395.50		395.18	09.05.	394.89	13.02.2006
	400.03	0.91			396.09	396.27	395.96	395.88	395.53	395.44	395.67	396.42	08.08.	397.76	24.05.1999
	1982														
178	Gaissau, Bl 50.2.35		327536	D	395.41	395.13	395.06	395.00	395.02	395.40		394.91	04.05.	394.65	13.02.2006
	399.96	0.94			395.83	395.86	395.55	395.50	395.13	395.22	395.35	396.14	24.07.	397.79	24.05.1999
	1982														
179	Göfis, Bl 02.42.04		347393		483.51	483.16	483.02	483.00	482.72	482.94		482.64	05.12.	482.11	04.08.2003
	491.95	0.98			483.14	483.20	483.03	483.23	482.86	482.93	483.06	483.82 Ö	17.01.	485.95	24.05.1999
	1999														
180	Göfis, Bl 02.42.05		347401		483.36	483.00	482.92	482.88	482.66	482.81		482.57	05.12.	482.30	15.09.2003
	489.02	0.99			483.01	483.04	482.93	483.10	482.75	482.82	482.94	483.68	17.01.	485.36	29.08.2005
	1999														
181	Göfis, Bl 02.42.06		347419		483.37	483.03	482.93	482.90	482.68	482.82		482.59	05.12.	482.25	18.08.2003
	489.02	0.91			483.01	483.14	482.93	483.10	482.77	482.82	482.96	483.66	17.01.	486.07	24.08.2005
	1999														
182	Göfis, Bl 02.42.07		378927		483.26	482.93	482.86	482.82	482.62	482.76		482.54	05.12.	481.89	16.10.2000
	486.59	0.00			482.94	482.99	482.85	483.03	482.71	482.77	482.88	483.57	17.01.	485.67	29.08.2005
	1998														
183	Göfis, Bl 02.42.09		347427		483.30	482.93	482.87	482.83	482.63	482.78		482.45	12.12.	482.00	24.01.2000
	494.24	0.99			482.96	483.00	482.85	483.05	482.71	482.76	482.89	483.64	17.01.	485.39	29.08.2005
	1999														
184	Götzis, Bl 50.4.07 A		328112	D	423.94	423.30	423.52	423.28	422.84	423.09		422.68	14.05.	422.06	10.12.1997
	431.14	0.77			423.91	423.91	423.69	423.56	422.93	423.27	423.44	424.69	31.12.	426.48	07.08.2000
	1988														
185	Götzis, Bl 50.4.08		322461		411.69	411.43	411.42	411.32	411.16	411.26		411.14	09.05.	411.01 Ö	19.10.1992
	414.40	0.72			411.71	411.78	411.75	411.70	411.46	411.52	411.52	411.98	18.07.	412.67	07.08.2000
	1979														
186	Götzis, Bl 50.4.16		328054		414.73	414.59	414.33	414.21	413.79	413.50		413.41 ,	19.12.	412.82	06.10.2003
	431.61	0.33			413.65	414.01	414.10	414.11	413.85	413.48	414.03	414.82	24.01.	418.32	08.02.1982
	1982														
187	Hard, Bl 50.2.09		322107		401.45	401.20	401.33	401.24	401.15	401.33		400.91	28.11.	400.21	05.02.1990
	407.47	1.03			401.59	401.48	401.33	401.18	400.97	401.19	401.29	401.86	25.07.	402.95	24.05.1999
	1978														
188	Hard, Bl 50.2.13		322131	D	397.26	397.02	397.23	397.14	396.99	397.19		396.87	02.12.	395.85	13.02.1990
	400.42	0.56			397.59	397.48	397.32	397.27	397.01	397.11	397.22	397.91	29.07.	398.67	23.05.1999
	1978														
189	Hard, Bl 50.2.14 A		322057		397.73	397.55	397.73	397.57	397.35	397.62		397.21	28.11.	395.98	11.11.1991
	403.88	0.95			398.11	397.99	397.73	397.62	397.34	397.51	397.66	398.45	25.07.	399.73	24.05.1999
	1978														
190	Hard, Bl 50.2.15		322040		396.86	396.67	396.83	396.73	396.64	396.85		396.53	28.11.	395.63	20.11.1978
	401.44	0.55			397.20	397.15	397.00	396.87	396.64	396.78	396.85	397.50	25.07.	398.70	24.05.1999
	1978														
191	Hard, Bl 50.2.16 A		322149		395.71	395.44	395.40	395.41	395.46	395.85		395.30	05.12.	394.34	05.02.1990
	398.40	1.09			396.19	396.24	395.95	395.86	395.51	395.48	395.71	396.43	25.07.	397.45	24.05.1999
	1978													397.69 F	24.05.1999

Monats- und Jahresmittel der Grundwasserstände mit Extremwerten (Hauptwerte)

- Grundwasserstände m ü.A. -

Nr.	Messstelle		EDV-Messstellennummer		Mittel in m ü.A.							Niederster und höchster beobachteter Grundwasserstand sowie allenfalls höchster beobachteter Überflutungswasserstand			
	Messpunkt m ü.A. / Beobachtungsbeginn	Messpunkt m ü.G. / unverändert seit	beeinflusst / artesisch/gespannt	Messgerät	I / VII	II / VIII	III / IX	IV / X	V / XI	VI / XII	Jahr	im Berichtsjahr m ü.A.	im Berichtsjahr Datum	vor dem Berichtsjahr m ü.A.	vor dem Berichtsjahr Datum
192	Hard, Bl 50.2.17 398.96 1978	1.15	322032		395.75 396.09	395.54 396.16	395.51 395.90	395.47 395.76	395.50 395.47	395.78 395.51	395.70	395.35 396.36	05.12. 25.07.	395.02 397.69	27.02.2006 24.05.1999
193	Hard, Bl 50.2.18 398.84 1978	0.71	322156	D	396.38 396.49	396.17 396.41	396.32 396.28	396.19 396.20	396.06 396.16	396.24 396.46	396.28	395.95 397.02	05.11. 23.12.	395.29 397.77	03.03.1980 24.05.1999
194	Hard, Bl 50.2.37 399.73 1982	0.55	327551		398.67 398.75	398.56 398.72	398.63 398.71	398.59 398.63	398.58 398.56	398.66 398.63	398.64	398.50 398.82 Ö	14.02. 25.07.	396.95 399.40	05.02.1990 23.09.2002
195	Höchst, Bl 50.2.25 402.36 1982	0.70	328435		398.55 399.23	398.35 399.14	398.37 398.94	398.44 398.94	398.61 398.52	399.01 398.35	398.71	398.22 399.45	19.12. 25.07.	397.44 400.44	06.01.1986 20.07.1987
196	Höchst, Bl 50.2.26 400.72 1982	0.90	328443		398.02 398.15	397.73 398.15	397.80 397.94	397.58 398.02	397.50 397.63	397.82 397.81	397.85	397.34 398.43	09.05. 15.08.	396.94 399.07	22.09.2003 17.09.1984
197	Höchst, Bl 50.2.27 402.13 1982	0.59	328450	D	398.04 398.08	397.79 398.10	397.76 397.95	397.68 397.88	397.63 397.66	397.78 397.66	397.84	397.54 398.24	04.12. 11.08.	397.27 399.54	29.09.2003 23.05.1999
198	Höchst, Bl 50.2.28 400.94 1982	0.56	328468		396.44 396.43	396.22 396.62	396.12 396.41	396.02 396.34	395.94 396.06	396.06 396.02	396.22	395.89 396.67	05.12. 15.08.	395.66 Ö 398.18	29.09.2003 14.06.1999
199	Höchst, Bl 50.2.29 400.19 1982	0.88	328476	D	397.11 396.68	396.79 396.86	396.64 396.66	396.49 396.61	396.23 396.41	396.19 396.30	396.58	396.10 397.28	16.06. 15.01.	395.76 398.41	01.10.2003 23.05.1999
200	Höchst, Bl 50.2.30 397.74 1982	0.73	328484 2		396.23 396.25	395.97 396.16	396.06 396.02	395.79 396.09	395.70 395.72	395.87 395.98	395.99	395.47 396.38	09.05. 25.07.	395.03 396.90	22.09.2003 17.09.1984
201	Höchst, Bl 50.2.31 398.43 1982	0.76	328492		396.75 396.49	396.16 396.45	396.22 396.15	395.92 396.34	395.46 395.79	395.70 396.21	396.14	395.42 397.09	23.05. 08.08.	395.13 397.55	22.09.2003 17.09.1984
202	Höchst, Bl 50.2.32 402.00 1982	0.77	328500		396.06 396.11	395.77 396.32	395.65 396.02	395.54 395.97	395.46 395.62	395.67 395.62	395.82	395.39 Ö 396.41 Ö	09.05. 08.08.	395.17 398.01	29.09.2003 24.05.1999
203	Höchst, Bl 50.2.33 398.19 1982	0.61	327510		396.66 396.59	396.37 396.54	396.45 396.53	396.06 396.54	395.59 396.04	395.93 396.40	396.31	395.43 396.90	23.05. 10.10.	395.16 397.64	20.08.1990 01.02.1982
204	Höchst, Blt 50.2.27 402.16 1984	0.65	327668		398.09 398.10	397.87 398.17	397.79 397.97	397.73 397.92	397.66 397.72	397.76 397.65	397.87	397.59 398.24	12.12. 25.07.	397.29 399.54	22.09.2003 24.05.1999
205	Hohenems, Bl 50.3.01 413.62 1980	0.86	328138		411.05 411.15	410.61 411.06	410.81 411.13	410.59 410.88	410.43 410.38	410.91 410.51	410.79	410.12 411.47	12.12. 19.09.	408.74 412.63	29.08.1983 28.09.1981
206	Hohenems, Bl 50.3.02 A 409.51 1980	0.81	328146		407.18 406.77	407.10 406.82	407.07 406.88	407.04 406.84	406.70 406.70	406.66 406.58	406.86	406.51 407.21	19.12. 24.01.	405.95 407.35 Ö	01.03.2004 17.09.1984
207	Hohenems, Bl 50.4.17 410.32 1980	0.12	328062	D	407.59 407.80	407.38 407.72	407.49 407.81	407.41 407.77	407.41 407.53	407.68 407.66	407.61	407.31 408.28	10.05. 31.12.	406.50 408.76	31.03.1980 28.09.1981
208	Hohenems, Bl 50.4.18 A 411.73 1980	1.20	328070 2		409.35 409.45	409.23 409.41	409.29 409.40	409.24 409.38	409.19 409.24	409.32 409.36	409.32	409.14 409.54	09.05. 19.12.	409.12 410.22	26.05.2008 17.06.1991
209	Hohenems, Bl 50.4.19 A 412.73 1980	0.94	328088	D	408.09 408.34	407.84 408.26	408.05 408.32	407.99 408.17	407.95 407.90	408.21 408.01	408.10	407.70 408.64	21.02. 18.09.	407.71 409.35	04.07.1988 07.06.1995
210	Hohenems, Bl 50.4.20 411.40 1980	0.63	328096	D	406.52 406.54	406.41 406.51	406.47 406.55	406.40 406.51	406.38 406.40	406.49 406.46	406.47	406.30 406.83	11.05. 31.12.	406.18 Ö 407.54	10.02.1986 07.08.2000
211	Hohenems, Bl 50.4.21 426.66 1980	0.58	328104 2		424.58 424.70	424.51 424.64	424.53 424.61	424.48 424.62	424.45 424.44	424.60 424.57	424.56	424.36 424.78	28.11. 25.07.	424.26 425.40	26.04.2010 26.08.1985
212	Hohenems, Bl 50.4.23 413.33 1989	0.80	379156		406.96 407.03	406.97 407.00	407.00 406.99	406.93 406.99	406.85 406.90	406.89 407.04	406.96	406.82 Ö 407.20 Ö	02.05. 19.12.	406.71 407.34	30.04.2007 29.06.2009
213	Hohenems, Bl 50.4.24 409.03 2006	1.69	379255 1	D	408.20 I 408.23	408.09 408.22	408.16 408.22	408.15 408.15	408.11 408.00	408.20 407.98	408.14	407.86 I 408.29	16.12. 18.09.	408.02 408.37	12.10.2009 10.09.2007
214	Kennelbach, Bl 50.1.01 A 420.15 1978	0.75	322164		412.66 413.03	411.96 412.70	412.33 412.65	412.28 412.28	412.25 411.71	412.63 412.25	412.40	411.63 413.75	21.11. 25.07.	410.08 415.59	20.10.1986 24.05.1999
215	Kennelbach, Bl 50.1.02 418.23 1978	0.97	322172	D	409.42 409.83	408.75 409.39	409.18 409.16	409.25 409.11	409.02 408.48	409.42 408.90	409.16	408.34 410.75	03.12. 14.01.	406.80 413.19	08.02.2010 12.08.2002
216	Klaus, Bl 50.4.01 450.10 1979	0.97	322396		446.93 446.84	446.31 446.81	446.60 446.90	446.23 446.43	446.17 445.76	446.34 446.61	446.50	445.50 447.43	28.11. 31.12.	444.83 447.86	22.09.2003 09.08.2010

Monats- und Jahresmittel der Grundwasserstände mit Extremwerten (Hauptwerte)

- Grundwasserstände m ü.A. -

Nr.	Messstelle		EDV-Messstellennummer		Mittel in m ü.A.							Niederster und höchster beobachteter Grundwasserstand sowie allenfalls höchster beobachteter Überflutungswasserstand			
	Messpunkt m ü.A. / m ü.G.		beeinflusst / artesisch/gespannt	Messgerät	I / VII	II / VIII	III / IX	IV / X	V / XI	VI / XII	Jahr	im Berichtsjahr		vor dem Berichtsjahr	
	Beobachtungsbeginn	unverändert seit										m ü.A.	Datum	m ü.A.	Datum
217	Koblach, Bl 50.4.03 A 419.22 0.77 1979		322412	D	416.32 416.55	416.26 416.55	416.30 416.54	416.22 416.50	416.21 416.24	416.36 416.33	416.37	416.14 416.83	04.12. 18.09.	414.33 417.41	13.02.1984 22.02.1999
218	Koblach, Bl 50.4.04 420.83 1.05 1979		322420	D	415.34 416.03	415.20 415.97	415.22 415.85	415.39 415.82	415.63 415.41	415.92 415.21	415.59	415.04 416.69	12.12. 20.07.	414.88 418.24	26.12.2005 20.07.1987
219	Koblach, Bl 50.4.06 419.75 2.20 1979	11.08.1980	322446 1		418.80 418.72	418.70 418.71	418.74 418.68	418.66 418.67	418.50 418.54	418.54 418.66	418.66	418.46 418.88	05.12. 31.12.	418.37 419.38	31.08.1992 21.12.1981
220	Koblach, Bl 50.4.09 A 425.55 1.24 1979		322479 2		422.55 422.24	422.22 422.21	422.42 422.18	422.17 422.09	421.92 421.77	421.99 422.05	422.15	421.59 422.73	05.12. 17.01.	421.65 423.74	22.09.2003 12.06.1995
221	Koblach, Bl 50.4.22 422.09 1.00 2006		379107		419.34 419.38	419.12 419.28	419.30 419.18	419.34 419.19	419.18 418.75	419.32 419.15	419.21	418.64 419.66	28.11. 31.12.	418.75 419.92	05.10.2009 02.08.2010
222	Lauterach, Bl 50.2.03 413.32 0.91 1978		322073	D	405.48 405.83	404.90 405.50	405.14 405.21	405.07 404.94	404.85 404.52	405.17 404.79	405.12	404.38 406.23	02.12. 25.07.	403.53 407.61	10.10.2009 24.05.1999
223	Lauterach, Bl 50.2.04 A 415.70 1.05 1978		322081	D	406.85 407.27	406.11 406.85	406.46	406.44	406.22	406.63				404.75 409.21	05.02.1990 24.05.1999
224	Lauterach, Bl 50.2.07 A 406.10 0.00 1954		309443		403.90 404.00	403.53 403.91	403.69 403.72	403.64 403.53	403.50 403.22	403.71 403.45	403.65	403.16 Ö 404.19	28.11. 25.07.	402.45 405.65	09.02.2009 24.08.1970
225	Lauterach, Bl 50.2.08 B 410.20 0.98 1953		309427		403.48 403.70	403.16 403.54	403.31 403.34	403.23 403.15	403.11 402.86	403.32 403.13	403.28	402.79 404.01	28.11. 25.07.	402.05 406.02	05.10.2009 24.08.1970
226	Lauterach, Bl 50.2.10 404.19 0.82 1978		322115	D	401.34 401.48	401.09 401.32	401.22 401.24	401.13 401.12	401.03 400.89	401.19 401.08	401.18	400.82 401.91	01.12. 28.07.	400.35 402.92 Ö	10.10.2009 20.07.1981
227	Lauterach, Bl 50.2.11 402.52 0.74 1978		322123		400.47 400.57	400.36 400.53	400.40 400.57	400.32 400.39	400.30 400.24	400.52 400.41	400.42	400.20 400.79	02.05. 20.06.	399.05 401.30	29.04.1991 18.06.1979
228	Lauterach, Bl 50.2.19 404.23 0.46 1981		328377		401.35 401.45	401.22 401.39	401.27 401.42	401.18 401.26	401.18 401.09	401.32 401.24	401.28	401.04 401.62	28.11. 08.08.	400.38 402.11	03.01.1994 17.09.1984
229	Lauterach, Bl 50.2.36 A 410.53 0.90 1982		327544		404.52 404.74	404.13 404.55	404.30 404.32	404.24 404.13	404.09 403.80	404.33 404.07	404.27	403.73 405.05	28.11. 25.07.	402.83 406.19	12.10.2009 24.05.1999
230	Lochau, Bl 40.1.01 400.64 0.77 1983		327676	D	396.55 396.63	396.39 396.73	396.19 396.57	396.03 396.41	395.95 396.10	396.21 396.04	396.32	395.87 396.86	09.05. 08.08.	395.05 398.30	17.02.1986 24.05.1999
231	Lustenau, Bl 50.3.08 A 404.81 0.89 1980		328203		403.29 403.31	403.22 403.37	403.20 403.30	403.15 403.26	403.10 403.18	403.20 403.19	403.23	403.08 403.42	02.05. 08.08.	403.01 403.78	22.05.1989 06.06.1988
232	Lustenau, Bl 50.3.09 A 403.42 0.85 1980		328211		401.36 401.45	401.29 401.54	401.28 401.50	401.19 401.35	401.20 401.22	401.32 401.25	401.33	401.09 401.61	09.05. 08.08.	400.93 402.01	15.01.1990 17.09.1984
233	Lustenau, Bl 50.3.10 404.06 0.66 1980		328229	D	401.74 401.82	401.54 401.74	401.65 401.76	401.58 401.78	401.63 401.59	401.76 401.72	401.69	401.49 402.40	08.05. 31.12.	400.73 402.98	04.11.1985 17.06.1991
234	Lustenau, Bl 50.3.18 401.35 0.88 1981		328302 2		399.59 399.74	399.43 399.73	399.41 399.56	399.35 399.63	399.42 399.41	399.66 399.44	399.53	399.26 399.91	02.05. 25.07.	397.45 400.43	04.04.1988 24.05.1999
235	Lustenau, Br 3 404.69 0.00 1945		309450		401.05 401.34	400.94 401.30	401.02 401.31	401.07 401.33	401.18 401.15	401.26 401.13	401.18	400.90 401.47	14.02. 25.07.	399.75 403.16	10.11.1949 22.08.1954
236	Lustenau, Br 5 404.84 0.60 1946		309476		401.95 401.90	401.66 401.78	401.78 401.80	401.56 401.71	401.62 401.51	401.81 401.79	401.74	401.44 402.37	28.11. 31.12.	400.37 403.65	19.09.1949 29.06.1970
237	Mäder, Bl 50.4.05 417.42 0.83 1979		322438	D	413.02	412.81	412.70	412.71 413.22	412.86	412.60				412.42 415.30	09.01.2006 28.09.1981
238	Mäder, Bl 50.4.10 A 414.07 0.90 1980		322487		409.83 409.89	409.69 410.00	409.67 409.97	409.64 409.91	409.61 409.71	409.75 409.71	409.78	409.52 410.09	12.12. 15.08.	409.19 412.09	20.01.1986 20.07.1987
239	Mäder, Bl 50.4.11 413.93 0.67 1980		322503	D	410.35 410.33	410.20 410.43	410.21	410.11	410.02	410.11		409.98 410.53	14.05. 16.08.	409.60 411.25	03.05.1982 14.05.1999
240	Meiningen, Bl 01.33.01 427.50 0.67 1954		309500	D	423.99 424.10	423.90 424.08	423.79 423.96	423.81 424.01	423.87 423.73	424.00 423.66	423.91	423.57 424.29	16.12. 21.07.	423.37 426.01	02.03.1998 12.07.1999
241	Meiningen, Bl 01.33.04 425.94 0.87 1979		322347	D	421.48 421.91	421.40 421.82	421.37 421.67	421.48 421.69	421.68 421.37	421.87 421.25	421.58	421.18 Ö 422.35	05.12. 21.07.	420.91 424.62	03.03.1998 19.07.1987

Monats- und Jahresmittel der Grundwasserstände mit Extremwerten (Hauptwerte)

- Grundwasserstände m ü.A. -

Nr.	Messstelle		EDV-Messstellennummer		Mittel in m ü.A.							Niederster und höchster beobachteter Grundwasserstand sowie allenfalls höchster beobachteter Überflutungswasserstand			
	Messpunkt m ü.A. / m ü.G.		beeinflusst / artesisch/gespannt	Messgerät	I	II	III	IV	V	VI	Jahr	im Berichtsjahr		vor dem Berichtsjahr	
	Beobachtungsbeginn	unverändert seit			VII	VIII	IX	X	XI	XII		m ü.A.	Datum	m ü.A.	Datum
242	Meiningen, Bl 01.33.06 427.16 1954	0.75	309526	D	424.27 424.19	424.13 424.20	424.10 424.10	424.06 424.16	424.06 423.94	424.11 423.98	424.11	423.81 424.50	30.11. 14.01.	423.77 425.56	12.02.1990 10.08.1970
243	Meiningen, Bl 01.33.07 423.73 1979	0.88	322495		420.19 420.44	420.12 420.36	420.12 420.28	420.20 420.31	420.30 420.15	420.39 420.21	420.26	420.04 420.53	05.12. 18.07.	419.79 421.60	29.01.1990 20.07.1987
244	Meiningen, Bl 01.33.08 423.12 1979	0.96	322321	D	417.64 418.14	417.37 418.05	417.55 417.92	417.73 417.96	417.84 417.52	418.08 417.49	417.78	417.27 Ö 418.94	21.02. 11.10.	417.09 421.04	16.01.2006 20.07.1987
245	Meiningen, Bl 01.33.09 425.12 1979	1.05	322339	D	418.73 418.80	418.52 418.74	418.70 418.67	418.78 418.70	418.71 418.42	418.79 418.55	418.68	418.33 419.06	05.12. 10.10.	418.06 420.59	11.08.2003 17.06.1991
246	Meiningen, Bl 01.33.11 427.43 1980	0.80	379172		423.82 424.09	423.73 424.00	423.68 423.87	423.69 423.90	423.79 423.59	423.97 423.50	423.80	423.42 Ö 424.36	06.12. 21.07.	423.50 425.09	22.03.2010 02.06.2008
247	Meiningen, Blt 01.33.06 427.35 1984	0.95	328369		424.21 I 424.18	424.09 424.18	424.06 424.09	424.03 424.15	424.02 423.92	424.08 423.90	424.08	423.77 L 424.34	29.11. 11.10.	423.70 425.42	12.02.1990 07.08.2000
248	Nofels, Bl 01.32.19 A 433.18 1980	0.50	322313	D	428.73 428.22	428.55 428.44	428.30 428.36	428.15 428.40	428.05 428.11	428.08 427.87	428.27	427.76 428.78	21.12. 22.01.	427.48 431.09	18.03.1991 16.07.1999
249	Nofels, Bl 01.32.21 A 440.80 1954	0.85	309534		429.11 428.64	429.03 428.86	428.74 428.83	428.61 428.80	428.54 428.55	428.56 428.23	428.71	428.08 429.16	21.12. 03.02.	427.13 433.07	16.03.1998 28.06.1965
250	Nofels, Bl 01.32.24 A 433.96 1954	0.95 01.01.1970	309542	D	427.59 427.26	427.47 427.39	427.28 427.33	427.18 427.33	427.13 427.10	427.18 426.89	427.26	426.81 427.66	22.12. 20.01.	426.63 429.55	12.02.1990 26.05.1999
251	Nofels, Bl 01.32.38 430.48 1979	1.01	322271	D	426.80 426.90	426.69 426.97	426.62 426.84	426.54 426.89	426.57 426.58	426.73 426.50	426.72	426.42 427.13 Ö	15.12. 22.07.	426.00 428.12	02.03.1998 20.07.1987
252	Nofels, Bl 01.32.71 430.57 1986	0.79	379289	D	426.44 426.96	426.37 426.89	426.35 426.77	426.42 426.77	426.57 426.45	426.81 426.33	426.60	426.26 427.41	12.12. 21.07.	426.02 427.96	01.01.2007 14.07.2008
253	Nofels, Bl 01.32.79 429.53 1986	1.00	379149		425.02 425.11	424.92 425.09	424.85 424.99	424.82 425.02	424.86 424.76	425.01 424.65	424.92	424.57 425.30	21.12. 21.07.	424.64 425.92	22.03.2010 29.08.2005
254	Rankweil, Bl 01.40.02 472.36 1980	0.94	322354	D	451.07 451.40	448.51 450.81	450.66 450.11	451.74 450.07	450.75 448.31	451.42 448.99	450.33	448.09 452.62	24.02. 14.01.	443.60 454.74	23.12.1985 21.03.2005
255	Rankweil, Bl 01.40.03 435.24 1979	0.73	322370	D	428.58 428.03	428.29 428.14	428.08 427.98	428.09 428.00	427.91 427.67	427.85 427.47	428.01	427.35 Ö 428.74	14.12. 16.01.	427.10 430.76	10.02.1990 15.07.1999
256	Rankweil, Bl 01.40.04 431.78 1979	0.37	322388	D	428.07 427.72	427.97 427.82	427.82 427.77	427.74 427.76	427.67 427.60	427.64 427.45	427.75	427.38 428.13	20.12. 14.01.	427.17 429.60	12.02.1990 14.07.1999
257	Rankweil, Bl 01.40.05 A 445.57 1980	0.72	322362		430.87 430.21	430.67 430.31	430.24 430.12	430.31 430.06	430.11 429.78	430.00 429.34	430.17	429.25 431.00	19.12. 24.01.	428.85 434.24	20.02.2006 14.06.1999
258	Rankweil, Bl 01.40.07 471.35 1998	0.95	327650		468.51 468.59	468.36 468.64	468.37 468.63	468.32 468.55	468.32 468.36	468.42 468.56	468.47	468.26 469.06	09.05. 31.12.	467.37 469.67	24.01.2000 24.05.1999
259	Rankweil, Bl 01.40.08 473.30 1999	0.85	327643		471.89 471.97	471.81 471.95	471.84 472.01	471.81 471.91	471.75 471.70	471.81 471.80	471.85	471.63 472.22	29.11. 10.10.	470.51 472.93	29.11.1999 24.08.2005
260	Röthis, Bl 50.4.02 441.00 1979	0.55	322404 2		431.75 432.04	431.33 431.96	431.34 431.94	431.61 431.51	431.38 430.51	431.49 430.38	431.44	429.97 432.89	13.12. 05.09.	429.06 435.57	29.09.2003 14.06.1999
261	Schwarzach, Bl 50.3.15 422.59 1981	0.63	328278 2		421.42 421.46	421.20 421.48	421.23 421.59	421.07 421.42	421.29 420.96	421.45 421.28	421.32	420.80 421.92	28.11. 05.09.	420.66 422.01 Ö	12.07.1982 12.12.1988
262	Tosters, Bl 01.32.39 447.12 1979	0.74	322289		432.09 431.76	431.97 432.06	431.75 432.02	431.67 431.80	431.68 431.39	431.78 431.08	431.75	431.05 Ö 432.14	12.12. 01.01.	430.43 435.84	05.01.1998 14.06.1999
263	Tosters, Bl 01.32.46 449.38 1980	0.83	379313		436.08 435.86	435.89 436.11	435.70 436.15	435.60 436.01	435.57 435.66	435.73 435.37	435.81	435.26 436.19 Ö	26.12. 22.08.	434.89 437.89	31.12.2005 06.09.2010
264	Tosters, Bl 01.32.51 443.81 1982	0.86	327593		438.92	438.89 439.13	438.70 439.13	438.59 439.22	438.46 438.75	438.54 438.59	438.81	438.41 439.40	12.12. 10.10.	438.05 441.45	05.02.1990 07.08.2000
265	Tosters, Bl 01.32.52 444.62 1982	0.74	327601		439.68 439.42	439.38 439.68	439.17 439.65	439.05 439.70	438.87 439.30	438.94 439.10	439.33	438.81 439.78	06.06. 17.01.	438.39 441.90	26.10.1992 07.08.2000
266	Tosters, Bl 01.32.53 A 447.39 1982	1.00	327619	D	436.65 436.36	436.45 436.64	436.24 436.71	436.10 436.65	436.03 436.30	436.16 436.00	436.36	435.89 436.76 Ö	22.12. 21.09.	434.98 439.59	09.02.1998 03.08.1987

Monats- und Jahresmittel der Grundwasserstände mit Extremwerten (Hauptwerte)

- Grundwasserstände m ü.A. -

Nr.	Messstelle		EDV-Messstellennummer		Mittel in m ü.A.							Niederster und höchster beobachteter Grundwasserstand sowie allenfalls höchster beobachteter Überflutungswasserstand			
	Messpunkt m ü.A. / m ü.G.		beeinflusst / artesisch/gespannt	Messgerät	I / VII	II / VIII	III / IX	IV / X	V / XI	VI / XII	Jahr	im Berichtsjahr		vor dem Berichtsjahr	
	Beobachtungsbeginn	unverändert seit										m ü.A.	Datum	m ü.A.	Datum
267	Tosters, Bl 01.32.80 443.16 1987	1.00	379339	D	440.71	440.60 440.78	440.58 440.76	440.39 440.79	440.20 440.46	440.33 440.35	440.54	440.15 440.95	31.05. 17.01.	440.22 441.29	25.06.2007 06.08.2010
268	Wolfurt, Bl 50.2.01 A 420.07 1978	0.95	322016	D	410.37 410.74	409.82 410.39	410.10 410.26	410.09 410.14	410.00 409.71	410.34 409.98	410.16	409.60 411.22	01.12. 24.07.	408.72 412.85	22.01.1990 06.08.2010
269	Wolfurt, Bl 50.2.02 B 416.14 1978	0.79	322024		407.40 407.89	406.72 407.50	407.01 407.29	406.92 406.93	406.78 406.44	407.24 406.81	407.08	406.30 408.38	05.12. 25.07.	405.47 409.96	12.02.1990 24.05.1999
270	Wolfurt, Bl 50.2.05 A 414.84 1978	1.10	322099	D	407.30 407.79	406.59 407.36	407.02 407.14	407.04 407.03	406.86 406.47	407.28 406.91	407.07	406.34 408.47	05.12. 14.01.	405.29 410.73	09.10.2009 22.05.1999
271	Wolfurt, Bl 50.2.20 B 407.78 1981	1.06	328385		405.04 405.31	404.61 405.12	404.74 404.72	404.66 404.41	404.49 404.13	404.81 404.37	404.70	404.05 405.57	05.12. 25.07.	403.04 406.22	14.11.2005 19.07.1993
272	Wolfurt, Bl 50.2.21 411.50 1981	0.37	328393		407.66 407.83	407.31 407.68	407.51 407.99	407.27 407.26	407.29 407.00	407.49 407.63	407.50	406.83 409.00	28.11. 05.09.	406.21 410.05	01.12.1997 23.09.2002
273	Wolfurt, Bl 50.3.16 A 407.87 1981	0.90	328286	2	406.38 406.33	406.27 406.31	406.28 406.31	406.10 406.28	406.05 406.10	406.25 406.21	406.24	405.89 406.45	09.05. 25.07.	405.83 406.85	25.08.2003 03.01.1994
	Bregenzerwald														
274	Andelsbuch, Bl 30.1.01 611.95 1985	0.86	327791		605.19 604.81	605.03 605.19	604.95 604.94	604.88 604.86	604.62 604.71	604.51 604.64	604.86	604.46 605.45	12.06. 17.01.	604.15 606.78	29.09.2003 28.03.1988
275	Andelsbuch, Bl 30.1.02 614.38 1985	0.94	327809	D	607.04 606.64	607.00 607.06	606.74 606.83	606.59 606.67	606.33 606.49	606.30 606.38	606.67	606.20 607.34	18.06. 23.01.	606.01 608.74	29.09.2003 26.05.1999
276	Andelsbuch, Bl 30.1.03 618.22 1985	0.66	327817	D	605.70 605.40	605.61 605.69	605.49 605.50	605.42 605.42	605.27 605.33	605.20 605.30	605.44	605.16 605.93	14.06. 19.01.	605.00 607.26	30.09.2003 28.03.1988
277	Andelsbuch, Bl 30.1.04 616.39 1985	0.60	327825		607.39	607.81 608.09	607.49 607.78	607.44 607.47	607.16 607.27	607.03 607.14	607.46	606.97 608.19	12.06. 24.01.	606.77 609.75	29.09.2003 28.03.1988
278	Andelsbuch, Bl 30.1.08 615.09 1985	1.19	327866		595.18 595.17	594.39 595.13	595.01 594.57	594.50 594.73	594.09 594.16	594.75 594.89	594.72	593.90 596.20	28.11. 17.01.	593.66 597.79	22.09.2003 24.05.1999
279	Andelsbuch, Bl 30.2.02 612.69 1986	0.72	327874	D	609.78 609.76	609.44 609.46	609.59 609.38	609.37 609.51	609.32 609.18	609.57 609.66	609.50	609.08 611.92	04.12. 14.01.	608.02 612.00 612.25 F	24.12.1990 30.08.1995 23.08.2005
280	Au, Bl 30.3.11 780.12 1994	1.01	332320	D	774.12 774.40	773.56 774.00	773.97 773.84	773.95 773.99	773.84 773.45	774.31 773.92	773.95	773.33 775.98	01.12. 11.10.	773.21 777.19	25.08.2009 24.05.1999
281	Au, Bl 30.3.12 786.47 1994	0.59	332338	D	778.83 779.25	778.05 778.77	778.70 778.47	778.63 778.62	778.41 777.81	779.15 778.47	778.60	777.59 780.62	02.12. 11.10.	777.02 782.42	04.08.2003 07.08.2000
282	Au, Bl 30.3.13 812.27 1994	1.02	332346	D	799.23 799.59	798.54 799.22	799.09 798.86	799.04 799.22	798.86 798.56	799.42 798.96	799.06	798.41 801.05 I	28.11. 15.01.	795.93 804.23	25.08.2003 24.08.2005
283	Bezau, Bl 30.2.04 A 630.74 1986	0.93	327916		625.17 625.37	624.94 625.49	624.98 625.69	625.03 625.67	625.49 624.54	625.89 624.33	625.22	624.31 626.06	05.12. 06.06.	623.88 627.32	20.10.1986 20.06.1988
284	Bezau, Bl 30.2.06 644.55 1986	0.64	327924	D	628.70 628.93	627.94 628.96	628.22 628.10	628.29 628.25	627.77 627.50	628.24 627.74	628.22	627.02 629.84	05.12. 25.07.	626.46 632.39	20.10.1986 24.05.1999
285	Bezau, Bl 30.2.07 655.66 1986	0.90	327932	D	653.91	653.91 653.92	653.91 653.92	653.85 653.91	653.89 653.71	653.93 653.94	653.89	653.62 654.06	01.12. 10.10.	652.50 654.41	02.10.1989 17.07.2000
286	Bezau, Bl 30.2.08 670.12 1986	1.09	327940		666.42 666.45	666.34 666.99	666.54 667.17	666.39 667.01	666.42 666.24	666.39 666.29	666.56	666.14 667.33 Ö	12.12. 12.09.	661.61 668.31	16.01.1989 23.11.1992
287	Bezau, Bl 30.2.09 670.89 1989	0.89	327957	D	648.24		648.01	647.26	647.58 647.29	647.10 645.37	647.43 648.58		644.92 651.01	01.12. 25.12.	645.34 655.65	04.08.2003 07.08.2000
288	Bezau, Bl 30.2.10 638.54 1988	0.84	327965		629.90	630.07	629.59	629.50 629.32	629.12 628.35	629.51 628.39		628.12 630.25	05.12. 08.08.	626.41 633.28	24.10.1988 24.08.2005
289	Bizau, Bl 30.2.14 A 659.07 1989	0.89	328005	D	655.82 655.86	655.43 655.71	655.80 655.55	655.45 655.58	655.10 654.87	655.66 655.50	655.53	654.42 656.59	03.12. 14.01.	654.60 659.08	02.12.2005 07.08.2000
290	Bizau, Bl 30.2.15 670.99 1989	0.97	332197	D	658.04 658.19	656.67 657.81	657.97 657.44	657.14 657.53	656.77 656.25	657.52 657.38	657.40	655.57 660.08	03.12. 21.07.	656.10 662.86	11.08.2003 24.08.2005

Monats- und Jahresmittel der Grundwasserstände mit Extremwerten (Hauptwerte)

- Grundwasserstände m ü.A. -

Nr.	Messstelle		EDV-Messstellennummer		Mittel in m ü.A.							Niederster und höchster beobachteter Grundwasserstand sowie allenfalls höchster beobachteter Überflutungswasserstand			
	Messpunkt m ü.A. / Beobachtungsbeginn	Messpunkt m ü.G. / unverändert seit	beeinflusst / artesisch/gespannt	Messgerät	I / VII	II / VIII	III / IX	IV / X	V / XI	VI / XII	Jahr	im Berichtsjahr		vor dem Berichtsjahr	
												m ü.A.	Datum	m ü.A.	Datum
291	Bizau, Bl 30.2.16 688.13 1989	0.80	332205	D	672.84	671.68 671.98	672.22 672.00	671.55 672.04	671.99 671.45	672.21 672.75	672.07	671.21 678.73	08.05. 20.07.	669.15 680.15	31.01.2010 07.08.2000
292	Bizau, Bl 30.2.17 681.86 1989	0.82	332213	D	660.94 661.02	659.33 660.82	660.39 659.82	659.38 659.94	658.49 658.36	659.46 659.15	659.77	657.47 662.79	05.12. 25.07.	657.88 668.91	18.03.1996 24.08.2005
293	Egg, Bl 30.1.05 528.95 1985	0.90	327833		524.12 524.25	524.06 524.26	524.10 524.07	524.06 524.09	524.07 523.95	524.17 524.24	524.12	523.89 525.04	28.11. 31.12.	523.76 525.90	29.09.2008 24.08.2005
294	Egg, Bl 30.1.06 530.23 1985	0.62	327841	D	527.47 527.62	527.29 527.37	527.60 527.31	527.18 527.34	527.17 527.02	527.55 527.60	527.38	526.79 528.35	05.12. 14.01.	526.30 528.94	03.06.1991 06.08.2010
295	Egg, Bl 30.1.07 532.47 1985	0.78	327858		530.02 530.14	530.01 530.09	530.01 530.06	529.97 529.97	530.03 529.71	530.09 530.18	530.02	529.64 530.31	28.11. 31.12.	528.90 530.49	10.06.1991 04.03.1991
296	Egg, Bl 30.1.09 621.95 2002	0.94	347476		598.68 598.26	598.62 598.23	598.58 598.22	598.54 598.24	598.44 598.26	598.34 598.25	598.39	598.20 598.69 Ö	29.08. 17.01.	597.57 599.32	05.01.2004 27.09.2010
297	Egg, Bl 30.1.10 658.81 2002	1.00	347484		618.54 616.93	619.09 618.08	618.64 618.67	618.23 618.37	617.63 618.11	617.01 617.47	618.06	616.78 619.19	03.07. 14.02.	615.15 620.95	20.10.2003 23.08.2010
298	Egg, Bl 30.1.11 632.20 2002	1.00	347492		602.67 601.69	602.51 601.66	602.44 601.62	602.30 601.60	602.12 601.62	601.91 601.60	601.97	601.56 602.79	31.12. 01.01.	600.73 604.35	19.01.2004 27.09.2010
299	Mellau, Bl 30.3.01 671.35 1990	1.00	332221	D	668.34 668.48	668.25 668.34	668.34 668.29	668.24 668.35	668.26 668.14	668.42 668.37	668.32	668.09 669.26	28.11. 10.10.	668.06 669.64	31.01.2010 23.11.1992
300	Mellau, Bl 30.3.02 693.30 1990	0.94	332239	D	683.55 685.20	683.64 684.10	685.51 683.62	683.39 683.14	683.60 680.46	684.77 683.91	683.75	679.96 688.75	02.12. 20.07.	679.98 690.08	31.01.2010 16.03.1992
301	Mellau, Bl 30.3.03 688.23 1990	1.05	332247	D	681.96 681.95	681.83 681.77	681.89 681.70	681.59 681.91	681.69 681.70	681.99 681.90	681.82	681.50 683.18	05.10. 10.10.	680.31 685.05	31.01.2010 03.05.2009
302	Reuthe, Bl 30.2.01 610.93 1986	1.11	327882	D	606.70 606.80	606.53 606.65	606.60 606.54	606.59 606.67	606.58 606.56	606.75 606.66	606.64	606.42 608.53	04.10. 10.10.	604.60 609.09	06.11.1989 06.08.2010
303	Reuthe, Bl 30.2.03 618.74 1986	0.97	327890		613.93 613.77	613.34 614.02	614.00 614.28	612.66 614.15	613.28 613.09	613.45 613.37	613.62	612.05 614.66 Ö	25.04. 17.01.	612.85 616.19	15.02.1999 23.12.1991
304	Reuthe, Bl 30.2.05 633.27 1986	- 0.31	327908	D	628.15 628.10	627.56 628.61	628.26 628.64	628.76 628.76	628.61 627.70	627.75 628.06	628.25	627.23 629.09	27.11. 10.10.	626.26 630.31	21.07.2003 23.12.1991
305	Reuthe, Bl 30.2.11 646.14 1988	0.85	327973		632.72 633.28	633.77	633.14 634.00	632.84 635.05	632.40 633.04	632.66 632.09	633.18	630.85 635.75	26.12. 17.10.	630.69 642.40	24.01.2010 24.05.1999
306	Reuthe, Bl 30.2.12 651.70 1989	0.88	327981 1	D	650.73 650.81	650.71 650.74	650.77 650.72	650.67 650.74	650.66 650.59	650.74 650.79	650.72	650.51 651.17	03.12. 20.07.	650.43 651.40	24.07.2006 23.11.1992
307	Schnepfau, Bl 30.3.04 702.93 1990	1.00	332254	D	700.51 700.55	700.10 700.24	700.51 700.10	700.49	700.59	700.85				694.80 701.62	03.09.1990 24.05.1999
308	Schnepfau, Bl 30.3.05 710.03 1990	1.10	332262	D	701.21 702.53	700.98 701.91	701.94 701.66	701.83 701.79	702.14 700.80	702.81 701.71	701.78	700.37 704.65	03.12. 10.10.	696.43 705.84	07.08.1995 23.11.1992
309	Schnepfau, Bl 30.3.06 720.13 1990	0.75	332270	D	709.18 709.61	706.34 I 708.17	707.68 707.69	708.47 I 707.90	707.61 705.02	708.93 709.01	707.99 I	704.45 713.28	03.12. 21.07.	703.45 714.95	25.08.2003 07.08.2000
310	Schnepfau, Bl 30.3.07 720.05 1990	0.70	332288	D	706.96 708.21	704.88 706.87	706.59 706.30	707.09 706.44	706.46 704.54	708.16 706.12	706.57	703.82 711.88	03.12. 14.01.	698.69 715.32 Ö	07.08.1995 24.05.1999
311	Schnepfau, Bl 30.3.08 734.44 1990	1.15	332296	D	714.75 718.69	716.94	717.73 716.36	716.88 716.81	715.33 715.04	718.09 716.16	716.62	713.52 722.18	03.01. 21.07.	705.68 728.05	20.08.1990 19.07.2004
312	Schnepfau, Bl 30.3.09 744.31 1990	1.20	332304	D	735.42 737.14	731.10 735.31	734.85 734.46	736.95 733.96	735.41 729.39	737.77 733.16	734.60 S	728.28 741.05	03.12. 20.07.	726.54 743.09 744.47 F	03.09.1990 23.08.2005 23.08.2005
313	Schnepfau, Bl 30.3.10 A 734.37 1990	0.92	332312	D	722.45 724.47	721.90 723.00	724.35 721.77	723.36 721.16	722.71 719.02	724.15 720.72	722.43 S	718.23 730.07	02.12. 10.10.	713.05 730.80	25.08.2003 24.05.1999
	Leiblachtal														
314	Hörbranz, Bl 40.1.04 418.36 1983	- 0.17	327700	D	405.35 405.06	404.54 405.09	404.46 404.80	404.18 404.57	403.82 404.00	404.09 404.11	404.51	403.69 406.14	06.12. 16.01.	402.49 408.53	07.01.1986 07.08.2010

Monats- und Jahresmittel der Grundwasserstände mit Extremwerten (Hauptwerte)

- Grundwasserstände m ü.A. -

Nr.	Messstelle	Messpunkt m ü.A. / m ü.G.	Beobachtungsbeginn / unverändert seit	EDV-Messstellennummer	beeinflusst	artesisch/gespannt	Messgerät	Mittel in m ü.A. I / VII	II / VIII	III / IX	IV / X	V / XI	VI / XII	Jahr	Niederster und höchster beobachteter Grundwasserstand sowie allenfalls höchster beobachteter Überflutungswasserstand: im Berichtsjahr m ü.A.	Datum	vor dem Berichtsjahr m ü.A.	Datum
315	Hörbranz, Bl 40.1.05	437.90	0.73	327718				409.96	409.76	409.35	409.17	408.86	408.66		408.62	20.06.	407.93	27.05.1991
		1983						408.91	409.50	409.51	409.31	409.04	408.75	409.23	410.11	24.01.	411.31	18.11.2002
316	Hörbranz, Bl 40.1.06	410.55	0.85	327726				405.54	405.18	405.18	405.04	404.89	405.05		404.77	05.12.	403.67	28.10.1985
		1983						405.50	405.47	405.36	405.23	404.93	405.11	405.21	405.82 Ö	17.01.	406.80	12.08.2002
317	Hörbranz, Bl 40.1.07 A	430.51	0.90	327767			D	418.34	418.28	418.09	417.98	417.79	417.66		417.16	16.12.	415.91	05.10.2003
		1994	03.12.2001					417.80	417.99	417.91	417.76	417.51	417.26	417.86	418.42	25.01.	418.28	17.12.2010
318	Hörbranz, Bl 40.1.08	427.39	0.33	327742				425.39	425.17	425.22	425.02	424.93	425.26		424.64	28.11.	424.51	25.02.2008
		1984						425.36	425.33	425.49	425.26	424.84	425.27	425.21	425.89	05.09.	426.59	01.07.1991
319	Hörbranz, Bl 40.1.09 A	468.87	0.92	327775				463.54	462.79	463.05	462.50	462.38	462.94		461.97	28.11.	460.66	16.08.2004
		1998	03.12.2001					463.46	463.33	463.76	463.16	462.35	463.01	463.03	464.86	05.09.	465.35	22.06.2010
320	Lochau, Bl 40.1.02	399.00	0.72	327684			D	396.55	396.35	396.26	396.36	396.34	396.49		395.99	03.11.	394.01	08.02.1993
		1983						396.64	396.61	396.53	396.37	396.27	396.44	396.43	396.89	23.12.	397.64	24.05.1999
321	Lochau, Bl 40.1.03	416.73	0.82	327692				407.07	406.21	406.19	405.63	405.50	406.08		404.76	05.12.	403.53	30.10.1995
		1983						406.95	406.79	406.60	406.19	405.31	405.73	406.19	407.83	17.01.	409.33	12.08.2002
	DONAUGEBIET OBERHALB DES INN																	
	Kleinwalsertal																	
322	Mittelberg, Bl 90.1.01	1215.09	0.87	347443			D	1210.39	1210.11	1210.35	1210.49	1210.38	1210.56		1210.00 Ö	26.11.	1209.99	15.02.1999
		1999						1210.60	1210.46	1210.35	1210.37	1210.05	1210.18	1210.36	1212.06	10.10.	1212.34	07.08.2000
323	Mittelberg, Bl 90.1.02	1159.98	0.93	347435			D	1138.81	1137.78	1138.47	1138.92	1138.59	1139.55		1137.63	26.02.	1137.03	15.02.1999
		1999						1139.64	1139.13	1138.66	1138.92	1138.05	1138.21	1138.73	1142.85	14.01.	1145.32	07.08.2000
324	Mittelberg, Bl 90.1.03	1147.33	0.85	347468			D	1131.68	1131.48	1131.62	1131.74	1131.70	1131.85		1131.44 Ö	24.02.	1130.62	07.03.2005
		1999						1131.85	1131.76	1131.66	1131.71	1131.50	1131.55	1131.68	1132.48	10.10.	1133.63	19.05.2008
	Lecher Becken																	
325	Lech, Bl 80.1.02	1426.89	0.96	347328			D	1425.66	1425.56	1425.63	1425.89	1425.82	1425.92		1425.41	26.12.	1425.22	05.03.2001
		2001			4			1425.88	1425.87	1425.73	1425.78	1425.54	1425.45	1425.73	1426.37	18.06.	1426.63	28.08.2010
326	Lech, Bl 80.1.03	1449.22	1.37	347336			D	1446.04	1446.00	1446.04	1446.12	1446.09	1446.16		1445.98	31.12.	1445.93	02.02.2006
		2001						1446.16	1446.14	1446.14	1446.14	1446.03	1446.00	1446.09	1446.66	10.10.	1447.80	23.08.2005
327	Lech, Bl 80.1.04	1486.50	1.00	347344			D	1483.86	1483.81	1483.86	1484.03	1484.03	1484.08		1483.79	26.02.	1483.55	21.02.2003
		2001						1484.03	1484.00	1483.95	1483.99	1483.91	1483.88	1483.95	1484.65	10.10.	1485.44	23.08.2005
328	Lech, Bl 80.1.05	1530.22	1.03	347351			D	1520.32	1520.29	1520.31	1520.45	1520.43	1520.51		1520.23	28.12.	1520.13	25.01.2002
		2001						1520.50	1520.46	1520.40	1520.41	1520.29	1520.27	1520.39	1520.79	18.06.	1521.58	23.08.2005
	Oberes Lechtal																	
329	Bach-Schönau, Bl 3	1073.97	1.07	346114			D	1065.74	1065.49	1064.70	1066.64	1067.48	1068.07		1063.71	10.10.	1051.90	18.03.1996
		1995						1067.80	1067.26	1065.28	1066.08	1067.17	1066.34	1066.51	1068.55	24.06.	1072.61	24.05.1999
330	Elbigenalp, Bl 1	1025.42	0.90	346569			D	1021.94	1021.83	1021.91	1022.17	1022.23	1022.28		1021.80 Ö	24.02.	1021.13	17.01.2002
		2000						1022.20	1022.15	1022.01	1022.12	1021.92	1021.87	1022.05	1022.88	10.10.	1023.71	23.08.2005
331	Elmen, Bl 2	974.16	1.10	342386			D	969.14	968.95	969.05	969.42	969.51			968.89 Ö	24.02.	967.87	16.02.2010
		2003							969.48	969.26	969.43	969.18	969.10	969.28	970.47	10.10.	972.05	23.08.2005
332	Elmen, Bl 4	977.92	1.10	342402			D	968.70	968.45	968.57	968.93	968.99	969.15		968.38 Ö	24.02.	967.32	16.02.2010
		2003						969.10	969.01	968.72	968.98	968.74	968.66	968.84	969.87	11.10.	972.42	23.08.2005
	Unteres Lechtal																	
333	Breitenwang, Bl 2	850.33	0.80	370148				842.20	841.96	842.06	842.04	841.57	841.84		841.30	05.12.	841.07	09.01.2006
		1993						842.47	842.63	842.23	842.22	841.65	841.62	842.04	842.74	16.08.	844.23	29.08.2005
334	Ehenbichl, Bl 4	857.96	0.90	334839				854.60	854.50	854.54	854.71	854.76	854.83		854.47	07.03.	854.17	22.01.2001
		1990						854.82	854.84	854.71	854.69	854.56	854.56	854.68	855.03	20.06.	857.09	23.08.2005

Monats- und Jahresmittel der Grundwasserstände mit Extremwerten (Hauptwerte)

- Grundwasserstände m ü.A. -

Nr.	Messstelle		EDV-Messstellennummer		Mittel in m ü.A.							Niederster und höchster beobachteter Grundwasserstand sowie allenfalls höchster beobachteter Überflutungswasserstand			
	Messpunkt m ü.A. / m ü.G.		beeinflusst / artesisch/gespannt	Messgerät	I / VII	II / VIII	III / IX	IV / X	V / XI	VI / XII	Jahr	im Berichtsjahr		vor dem Berichtsjahr	
	Beobachtungsbeginn	unverändert seit										m ü.A.	Datum	m ü.A.	Datum
335	Ehenbichl, Bl 22 (L37) 871.86 1990	0.90	370098		869.44 869.56	869.26 869.51	869.33 869.22	869.45 869.29	869.55 869.21	869.75 869.25	869.40	869.01 870.16	02.10. 19.06.	867.31 870.96	08.08.1994 23.08.2005
336	Elmen, Bl 1 954.98 2003	0.18	342287		952.57	952.28	952.33 952.62	952.66	952.78 952.42	952.86 952.34		952.25 Ö 953.16	24.02. 13.01.	951.97 954.27	14.03.2005 22.08.2005
337	Elmen, Bl 3 950.87 2003	1.00	342303		947.09 947.43	946.93 947.38	946.99 947.15	947.31 947.27	947.42 947.03	947.52 946.98	947.21	946.88 Ö 948.22	24.02. 10.10.	946.30 949.87	16.02.2010 23.08.2005
338	Forchach, Bl 2 921.81 1988	0.95	334268	D	918.23 918.47	918.02 918.24	918.15 917.48	918.53 918.19	918.48 918.06	918.56 917.83	918.19	917.14 919.24	06.10. 19.06.	915.08 920.58	22.08.2003 23.08.2005
339	Forchach, Bl 4 908.47 1988	1.00	334284		903.58 903.96	903.45 903.91	903.52 903.74	903.81 903.75	903.93 903.56	904.00 903.52	903.73	903.41 Ö 904.44	28.02. 21.07.	903.37 906.00	14.03.2005 23.08.2005
340	Forchach, Bl 6 907.32 1988	1.05	334359		901.53 901.85	901.39 901.79	901.45 901.62	901.70 901.64	901.81 901.47	901.91 901.46	901.64	901.35 Ö 902.34	28.02. 21.07.	901.05 903.65	16.01.2006 23.11.1992
341	Forchach, Bl 10 895.09 1988	1.10	334375		890.72 890.85	890.63 890.80	890.68 890.70	890.88 890.70	890.93 890.52	890.92 890.52	890.74	890.48 Ö 891.13 Ö	28.11. 20.06.	890.25 892.27	17.02.2003 23.11.1992
342	Höfen, Bl 1 856.95 1988	0.90	334243	D	854.48 854.74	854.31 854.77	854.33 854.59	854.56 854.62	854.61 854.38	854.72 854.38	854.54	854.23 855.37	07.03. 10.10.	853.87 856.78 856.78 F	22.01.2001 23.08.2005 23.08.2005
343	Höfen, Bl 5 863.71 2001	0.90	346718	D	859.81 860.11	859.68 860.07	859.73 859.87	859.94 859.94	860.00 859.72	860.10 859.70	859.89	859.65 Ö 861.25	24.02. 10.10.	859.15 862.90 862.90 F	17.02.2003 23.08.2005 23.08.2005
344	Lechaschau, Bl 3 853.57 1990	1.00	334300		842.90 843.03	842.74 843.05	842.77 842.82	842.90 842.88	842.90 842.70	843.01 842.73	842.87	842.65 843.22	05.12. 12.08.	842.54 Ö 844.78	22.01.1990 22.05.1999
345	Lechaschau, Bl 5 844.69 1990	0.90	334847		840.58 840.86	840.50 840.77	840.53 840.64	840.74 840.67	840.82 840.49	840.90 840.50	840.67	840.45 841.24	28.11. 20.06.	840.45 843.60	11.10.2010 23.08.2005
346	Lechaschau, Bl 7 842.77 2001	0.90	346577		839.79 839.97	839.70 839.91	839.73 839.80	839.89 839.82	839.95 839.66	839.99 839.68	839.82	839.63 840.21	28.11. 20.06.	839.52 841.85	21.01.2002 23.08.2005
347	Reutte, Bl 2 850.17 1990	0.80	334763		838.02 838.25	837.88 838.25	837.89 838.00	838.01 838.05	838.04 837.78	838.24 837.78	838.02	837.70 838.42	05.12. 20.06.	837.62 840.21	29.01.2001 24.05.1999
348	Reutte, Bl 4 857.35 1989	0.70	370122		843.85 844.08	843.68 844.16	843.72 843.78	843.83 843.86	843.89 843.71	844.11 843.76	843.87	843.61 L 844.33	22.02. 08.08.	843.35 846.45	29.07.2002 24.05.1999
349	Reutte, Bl 12 846.39 1*) 1992	1.05	339473	D	842.29 842.42	842.20 842.32	842.21 842.06	842.37 842.28	842.48 842.09	842.55 842.11	842.28	841.95 Ö 843.41	16.09. 10.10.	841.74 845.14	30.08.2001 23.08.2005
350	Reutte, Bl 14 850.55 1992	0.90	339457		838.39 838.68	838.28 838.69	838.27 838.39	838.38 838.45	838.39 838.15	838.64 838.12	838.40	838.03 838.86	05.12. 25.07.	837.97 841.19	29.01.2001 25.05.1999
351	Reutte, Bl 20 839.23 2003	0.50	342014		836.14 836.29	836.07 836.25	836.07 836.14	836.16 836.19	836.21 836.03	836.30 836.07	836.16	835.94 836.46	31.10. 20.06.	835.88 838.43	02.10.2006 23.08.2005
352	Reutte, Bl 22 849.89 2005	1.00	342816	D	842.29 842.15	842.29 842.15	842.18 841.74	842.17 841.66	841.91 841.11	842.46 841.12	841.93	840.65 843.56	04.12. 20.01.	840.64 844.78	01.01.2007 04.06.2010
353	Reutte, Bl 30 852.50 2008	1.00	370908	D	840.67 840.81	840.65 840.78	840.57 840.33	840.66 840.26	840.47	841.02 839.70	840.54	839.38 841.61	04.12. 02.06.	839.80 843.14	01.03.2010 04.06.2010
354	Reutte, Blt 16 846.95 1992	1.60	339432		837.42 837.60	837.28 837.59	837.31 837.40	837.41 837.46	837.45 837.24	837.60 837.25	837.42	837.18 837.78	05.12. 20.06.	837.08 839.34	09.12.1997 23.08.2005
355	Weißenbach, Bl 1 889.47 1990	0.94	334813	D	884.39 884.61	884.28 884.54	884.33 884.39	884.55 884.45	884.62 884.22	884.65 884.20	884.44	884.15 885.20	02.12. 11.10.	884.14 886.96	16.02.2010 23.08.2005
356	Weißenbach, Bl 3 871.50 1988	1.05	334334		866.36 866.57	866.26 866.48	866.31 866.28	866.50 866.37	866.58 866.30	866.65 866.30	866.41	866.16 866.92	03.10. 21.07.	864.88 868.29	03.09.1990 23.08.2005
357	Weißenbach, Bl 9 919.93 2008	0.80	358101	D	915.85 916.11	915.60 915.97	915.76 915.43	916.15 915.88	916.17 915.67	916.19 915.52	915.86	915.15 916.66	06.10. 10.10.	913.92 917.35	16.02.2010 28.05.2008
	Zwischentoren														
358	Bichlbach, Bl 1 1067.25 2009	1.00	358291	D	1047.47 1047.35	1047.12 1047.35	1047.33 1046.84	1047.19 1046.85	1047.35 1046.27	1047.29 1046.63	1047.09	1046.12 1050.13	26.11. 10.10.	1045.94 1050.58	14.02.2010 03.06.2010

1*) durch Kraftwerk beeinflusst

Monats- und Jahresmittel der Grundwasserstände mit Extremwerten (Hauptwerte)

- Grundwasserstände m ü.A. -

Nr.	Messstelle		EDV-Messstellennummer		Mittel in m ü.A.							Niederster und höchster beobachteter Grundwasserstand sowie allenfalls höchster beobachteter Überflutungswasserstand			
	Messpunkt m ü.A. / m ü.G.		beeinflusst / artesisch/gespannt	Messgerät	I / VII	II / VIII	III / IX	IV / X	V / XI	VI / XII	Jahr	im Berichtsjahr		vor dem Berichtsjahr	
	Beobachtungsbeginn	unverändert seit										m ü.A.	Datum	m ü.A.	Datum
359	Heiterwang, Bl 1 991.29 2010	0.90	358267		982.66 983.56	982.18 983.69	982.14 983.12	982.95 983.15	982.76 982.32	983.21 981.53	982.78	981.38 984.02	11.03. 19.08.		
360	Heiterwang, Bl 2 985.46 2009	1.00	358275	D	977.94 978.43	976.65 978.61	976.42 978.20	977.34 978.31	977.74 977.78	978.25 977.33	977.76	975.48 979.06	12.03. 16.08.	975.14 979.80	20.03.2010 31.08.2010
	Tannheimertal														
361	Grän, Bl 1 1111.37 2004	1.00	342717		1108.92 1109.04	1108.86 1109.02	1108.94 1108.97	1108.91 1108.97	1108.97 1108.86	1109.03 1108.96	1108.96	1108.83 Ö 1109.12	10.01. 20.06.	1108.79 1109.99	05.10.2009 27.03.2005
362	Tannheim, Bl 3 1098.42 2004	1.00	342691		1091.24 1091.69	1090.63 1091.45	1090.76 1090.58	1091.14 1090.60	1090.81 1089.52	1091.74 1089.63	1090.82	1088.88 1092.58	05.12. 17.01.	1088.93 1093.62	02.03.2009 03.04.2006
363	Tannheim-Berg, Bl 4 1095.32 2005	1.00	342642	D	1091.37 1091.85	1090.73 1091.63	1090.83 1090.73	1091.23 1090.80	1090.86 1089.61	1091.81 1089.72	1090.93	1088.91 1093.17	05.12. 15.01.	1088.97 1094.38 1094.38 F	03.03.2009 23.08.2005 23.08.2005
364	Tannheim-Innerg., Bl 1 1103.63 2004	1.00	342659	D	1100.99 1101.27	1100.66 1101.19	1100.83 1100.91	1101.06 1100.90	1100.88 1100.54	1101.34 1100.62	1100.93	1100.43 1101.88	03.12. 01.06.	1100.44 1103.03 1103.03 F	31.12.2005 23.08.2005 23.08.2005
365	Tannheim-Innerg., Bl 2 1101.43 2005	1.00	342675 4	D	1099.54 1099.96	1098.87 1099.67	1099.01 1098.85	1098.55 1099.08	1097.93 1097.51	1099.92 1098.57	1098.96	1096.80 1100.91	07.12. 14.01.	1096.95 1101.15 1101.09 F	19.12.2005 31.08.2010 23.08.2005
366	Tannheim-Kienzen, Bl 5 1091.08 2004	1.00	342667		1088.41 1088.77	1087.89 1088.57	1088.00 1087.84	1088.45 1087.82	1088.27 1086.74	1088.86 1086.98	1088.05	1086.14 1089.50	05.12. 17.01.	1086.23 1090.00	02.03.2009 03.04.2006
	Unteres Vilstal														
367	Vils, Bl 1 816.70 1992	0.90	339606	D	811.10 811.26	810.80 811.16	810.77 810.90	810.84 810.78	810.77 810.56	811.07	810.91	810.48 811.69	23.11. 16.01.	810.52 Ö 813.98	15.11.1999 23.08.2005
368	Vils, Bl 13 832.11 2008	0.90	358218	D	827.67 827.81	827.43 827.74	827.47 827.51	827.61 827.36	827.53 826.86	827.74 827.31	827.50	826.66 828.57	26.11. 13.01.	826.62 828.94	18.02.2010 06.08.2010
369	Vils, Bl 3 811.89 1992	0.90	339580		808.04 808.11	807.92 808.09	807.95 807.99	808.00 807.97	808.03 807.83	808.10 807.94	808.00	807.81 808.27 Ö	28.11. 17.01.	807.62 809.70	09.08.1999 12.08.2002
370	Vils, Bl 5 815.33 1994	0.70	342048		811.66 811.78	811.32 811.79	811.26 811.51	811.00 810.94	811.08 810.71	811.51 811.37	811.33	810.58 812.22	28.11. 04.07.	810.45 Ö 813.43	06.11.1995 07.08.2000
371	Vils, Bl 7 821.14 2008	0.90	358192	D	819.92 820.03	819.76 819.95	819.78 819.79	819.83 819.75	819.80 819.60	819.96 819.68	819.82	819.53 820.61	01.12. 15.01.	819.64 820.78	01.02.2010 23.06.2009
	Fernpass														
372	Biberwier, Bl 1 (KB4) 1074.12 2005	1.00	342824	D	1061.45 1063.35	1060.25 1064.18	1059.38 1062.73	1062.43 1063.79	1063.04 1061.18	1063.51 1059.53	1062.08	1058.90 1065.83	17.03. 15.10.	1058.28 1068.05	22.03.2010 16.05.2009
	Ehrwalder Becken														
373	Ehrwald, Bl 1 965.26 2002	1.10	342071	D	963.26 963.26	963.08 963.28	963.19 963.11	963.06 963.20	962.93 963.01	963.13 963.12	963.14	962.79 963.37	11.05. 08.08.	962.80 963.53 Ö	06.05.2007 05.04.2006
374	Lermoos, Bl 1 963.75 2009	0.90	353870	D	961.54 961.57	961.51 961.58	961.54 961.58	961.48 961.66	961.52 961.59	961.54 961.63	961.56	961.45 962.21	01.05. 10.10.		
375	Lermoos, Bl 2 963.53 2009	1.00	358242	D	961.31 961.34	961.28 961.33	961.33 961.30	961.29 961.30	961.29 961.24	961.32 961.28	961.30	961.19 961.48	29.11. 18.06.	961.07 961.47	17.07.2010 03.06.2010
	Seefelder Becken														
376	Reith b.Seefeld, Bl 3 1180.52 2001	0.90	346940	D	1178.15	1178.13	1178.17 1178.07	1178.10 1178.31	1177.99 1177.96	1178.15 1177.93	1178.09	1177.78 1178.96	03.12. 10.10.	1177.29 1179.51	11.02.2006 23.08.2005
377	Reith b.Seefeld, TBl 2 1180.04 2001	1.00	346627 2	D	1176.85 1177.06	1176.80 1177.06	1176.86 1176.95	1176.99	1176.83 1176.83	1176.99 1176.67	1176.90	1176.64 1177.16	20.12. 11.08.	1176.20 1178.73	02.03.2009 24.08.2005

Monats- und Jahresmittel der Grundwasserstände mit Extremwerten (Hauptwerte)

- Grundwasserstände m ü.A. -

Nr.	Messstelle		EDV-Messstellennummer		Mittel in m ü.A.							Niederster und höchster beobachteter Grundwasserstand sowie allenfalls höchster beobachteter Überflutungswasserstand			
	Messpunkt m ü.A. / m ü.G.		beeinflusst / artesisch/gespannt	Messgerät	I / VII	II / VIII	III / IX	IV / X	V / XI	VI / XII	Jahr	im Berichtsjahr		vor dem Berichtsjahr	
	Beobachtungsbeginn	unverändert seit										m ü.A.	Datum	m ü.A.	Datum
378	Seefeld, Bl 1		346601	D	1181.33	1181.21	1181.24	1181.27	1181.23			1181.16	12.05.	1180.86	01.02.2005
	1183.01	0.60			1181.41	1181.43	1181.34	1181.50	1181.24	1181.20	1181.31	1182.10	11.10.	1182.41 Ö	20.03.2002
	2001													1182.49 F	23.08.2005
	Scharnitzer Becken														
379	Scharnitz, Bl 3		330837	D	954.37	953.05	951.80	951.79	951.50	952.38		951.32	27.05.	945.74	13.02.1995
	965.16	0.85			953.66	953.89	953.58	955.11	957.13	955.50	953.65	957.37	07.11.	964.32	12.06.1999
	1987													964.52 F	03.06.1999
	Leutascher Becken														
380	Leutasch-Arn, Bl 3		330241	D	1078.46	1077.57	1077.01	1079.83	1079.23	1079.50		1076.08	13.03.	1071.22	02.03.1987
	1092.25	0.95			1080.96	1082.11	1080.24	1082.51	1082.37	1078.72	1079.89	1084.37	21.10.	1091.00	24.08.2005
	1984														
381	Leutasch-Gasse, Bl 7		330746		1081.12	1080.20	1079.68	1082.24	1081.72	1082.14		1078.77	07.03.	1072.62	04.03.1991
	1105.82	1.00			1083.30	1084.46	1082.76	1084.56	1084.74	1081.34	1082.37	1086.62	24.10.	1096.86	24.05.1999
	1986														
	Achental														
382	Maurach, Bl 2		347005	D	915.00	914.67	913.40	914.78	916.20	917.82		913.10	17.03.	911.64	14.03.2006
	931.90 1*)	0.90			918.41	919.05	918.07	918.88	917.70	915.39	916.63	919.53	19.10.	922.22	27.08.2005
	2002														
	INNGEBIET OBERHALB DER SALZACH														
	Oberes Gericht														
383	Pfunds, Bl 2 (005)		342410	D	946.55	946.71	946.61	946.77	947.28	947.69		946.08	27.12.	945.16	31.12.2006
	952.00	1.00			947.41	947.15	946.93	946.78	946.48	946.33	946.89	947.90	18.06.	948.81	30.06.1997
	1988														
384	Pfunds, Bl12 (S2)		358440	D	941.54	941.63	941.58	941.76	942.17	942.46		941.11	27.12.	941.25	16.04.2010
	948.07	0.95			942.19	942.00	941.86	941.77	941.54	941.42	941.83	942.71	28.05.	943.65	12.06.2010
	2010														
385	Pfunds-Birkach, Bl 1 (016)		342394	D	940.87	940.93	940.89	941.08	941.52	941.83		940.46	27.12.	940.16 Ö	30.12.2006
	947.66	0.80			941.52	941.39	941.31	941.19	940.98	940.86	941.20	942.36 Ö	27.05.	943.73	06.08.1985
	1982														
386	Pfunds-Birkach, Bl 6 (038)		342451	D	941.12	941.21	941.15	941.31	941.72	942.00		940.64	27.12.	940.18	31.12.2006
	947.09	0.60			941.72	941.55	941.42	941.31	941.10	940.99	941.38	942.36	27.05.	943.39	17.06.1991
	1986														
387	Pfunds-Birkach, Bl 8 (014)		342477	D	940.77	940.84	940.79	940.98	941.38	941.67		940.45	27.12.	939.93	01.01.2007
	947.82	0.00			941.44	941.28	941.18	941.09	940.85	940.72	941.08	941.86	24.06.	943.77	09.06.1983
	1982														
388	Prutz, Bl 1 (110)		342311	D	857.94	858.00	857.96	857.92	858.33	858.36		857.48	26.12.	857.15	02.01.1999
	860.87	1.25			858.29	858.33	858.25	858.17	858.05	857.95	858.13	858.70	27.05.	859.38	17.06.1991
	1981														
389	Prutz, Bl 2 (100)		342295	D	862.28	862.33	862.26	862.38	862.72	863.00		862.20 Ö	11.01.	862.10	17.04.2010
	866.46	2.15			862.90	862.85	862.78	862.68	862.47	862.41	862.59	863.15	24.06.	863.93	21.07.1987
	1981														
390	Prutz, Bl 4 (104)		342337	D	859.12	859.15	859.09	859.15	859.52	859.67		858.87	27.12.	858.60	27.02.1984
	863.43	1.96			859.53	859.52		859.34	859.23	859.13	859.31	859.96	24.06.	860.80	19.07.1987
	1981														
391	Prutz, Bl 6 (102)		342345	D	859.39	859.39	859.29	859.39	859.76	859.94		859.21	31.12.	858.88	03.01.1998
	862.67	0.80			859.84	859.80		859.66	859.50	859.42	859.58	860.16	24.06.	860.72	13.08.2000
	1981														
392	Ried im Oberinntal, Bl 1 (033)		342519	D	871.49	871.57	871.53	871.64	871.93	872.10		871.31	30.12.	871.23	04.01.2010
	876.65	1.20			871.95	871.83	871.75	871.67	871.53	871.48	871.71	872.27	24.06.	872.80	11.06.2010
	1987														
393	Ried im Oberinntal, Bl 3 (034)		342527	D	872.76	872.85	872.81	872.92	873.16	873.30		872.65	31.12.	872.48	03.01.2007
	880.43	0.90			873.20	873.07	872.99	872.93	872.79	872.73	872.96	873.40	27.05.	873.86	09.06.1983
	1982														
	Paznauntal														
394	Ischgl-Mathon, Bl 2		342246	D	1415.30	1415.01	1415.09	1415.63	1415.80	1415.74		1414.83 Ö	07.03.	1413.61	16.12.2004
	1420.26 2*)	0.80			1415.59	1415.71	1415.37	1415.48	1415.21	1414.97	1415.41	1416.08	13.05.	1418.80	23.08.2005
	2003														

1*) durch nahegelegenen Tiefbrunnen beeinflusst
2*) durch Eisstau im Vorfluter beeinflusst

Monats- und Jahresmittel der Grundwasserstände mit Extremwerten (Hauptwerte)

- Grundwasserstände m ü.A. -

Nr.	Messstelle: Messpunkt m ü.A. / Beobachtungsbeginn	m ü.G. / unverändert seit	EDV-Messstellennummer: beeinflusst	artesisch/gespannt	Messgerät	Mittel in m ü.A.: I / VII	II / VIII	III / IX	IV / X	V / XI	VI / XII	Jahr	Niederster und höchster beobachteter Grundwasserstand sowie allenfalls höchster beobachteter Überflutungswasserstand: im Berichtsjahr m ü.A.	Datum	vor dem Berichtsjahr m ü.A.	Datum
	Gurgltal															
395	Nassereith, Bl 1		370239			833.16	832.95	832.63	833.18	833.81	834.20		832.57	14.03.	832.09	16.03.2009
	843.61	- 0.21				834.09	833.99	833.46	833.70	833.69	832.96	833.49	834.26	06.06.	835.68	06.06.2006
	2001															
396	Nassereith, Bl 4		342139	D		833.12	832.89	832.57	833.13	833.79	834.19		832.50	15.03.	832.02	21.03.2010
	843.59	0.90				834.06	833.95	833.41	833.68	833.65	832.89	833.45	834.27	05.06.	835.91	03.06.2006
	2002															
397	Tarrenz, Bl 1		346593	D		783.41	783.39	783.42	783.37	783.34	783.34		783.33 Ö	25.05.	783.26	10.12.2008
	784.56	1.00				783.34	783.35	783.35	783.39			783.37	783.57	11.10.	784.43	23.08.2005
	2001		2													
398	Tarrenz, Bl 3 (S2)		358473	D		785.94	785.88	786.06	785.86	785.77	785.81		785.73	13.05.		
	788.53	- 0.20				785.81	785.88	785.86	785.97	785.88	785.95	785.89	786.31	10.10.		
	2010															
	Pitztal															
399	Pitztal - Stillebach, Bl 2		346387	D		1407.13	1407.06	1407.09	1407.49	1407.56	1407.67		1407.01	08.03.	1406.93	14.03.2010
	1408.80	0.80				1407.54	1407.50	1407.38	1407.43	1407.21	1407.07	1407.35	1407.73	14.06.	1408.01	24.04.2000
	1998															
	Ötztal															
400	Längenfeld, Bl 2		342634	D		1162.54	1162.47	1162.50	1162.52	1162.50	1162.53		1162.43 Ö	23.12.	1162.23	06.03.2005
	1164.84	0.80				1162.54	1162.55	1162.55	1162.53	1162.48	1162.44	1162.51	1162.67	19.09.	1162.87	06.08.2010
	2003															
401	Längenfeld-Espan, Bl 4		342600	D		1151.87	1151.77	1151.79	1151.80	1151.89	1152.14		1151.68	31.12.	1151.43	12.03.2005
	1155.40	0.90				1152.25	1152.25	1152.23	1152.09	1151.92	1151.75	1151.98	1152.33	19.07.	1153.11	21.03.2005
	2003															
402	Längenfeld-Espan, Bl 6		342626	D		1153.80	1153.66	1153.62	1153.67	1153.68	1153.81		1153.56	29.12.	1153.31	12.03.2005
	1157.73	0.80				1153.91	1153.94	1153.93	1153.91	1153.79	1153.63	1153.78	1153.96	21.09.	1154.66	02.09.2010
	2003															
403	Längenfeld-Oberried, Bl 1		342618	D					1160.30	1160.30	1160.37		1160.16 KÖ	22.03.	1159.79	16.03.2005
	1163.70	1.07				1160.40	1160.45	1160.48	1160.54	1160.38	1160.23		1160.70	14.01.	1161.25	23.08.2005
	2003															
404	Umhausen-Tumpen, Bl 2 (KBT1)		346239	D		913.05	912.97	912.90	912.80	912.68	912.60		912.42	31.12.	912.12	27.05.2010
	927.23	0.80				912.58	912.57	912.55	912.53	912.54	912.47	912.69	913.11	01.01.	917.66	31.07.2001
	1996															
405	Umhausen-Tumpen, Bl10 (KBT2)		342220			906.93	905.81	905.04	905.24	906.64	910.40		904.92	29.03.	903.76	10.04.2007
	924.60	0.90				910.96	911.27	910.33	910.54	909.04	906.94	908.28	911.67	17.08.	917.07	17.06.2002
	2002															
	Oberinntal															
406	Flaurling, Bl 2		346684	D		606.66	606.59	606.57	606.70	607.08	607.45		606.47	31.12.	606.35	03.01.2007
	610.49	0.90				607.30	607.28	607.11	606.99	606.75	606.64	606.93	607.60	24.06.	608.24	14.06.2010
	2001															
407	Imst, Bl 1		358176	D		711.69	711.69	711.65	711.76	712.08	712.29		711.57	07.03.	711.49	17.04.2010
	715.06	0.90				712.16	712.15	712.04	712.03	711.84	711.75	711.93	712.43	19.06.	713.12	14.06.2010
	2008															
408	Imst, Bl 10 (Ara)		346528	D		711.46	711.47	711.43	711.53	711.83	712.04		711.35	10.01.	711.06 Ö	02.01.2000
	714.11	- 1.00				711.92	711.90	711.77	711.76	711.59	711.52	711.69	712.20	19.06.	713.00	30.05.2008
	2000															
409	Inzing, Bl 2		330910	D		596.48	596.48	596.45	596.59	596.98	597.35		596.33	10.01.	596.03 Ö	30.12.2006
	599.88	1.28				597.20	597.19	597.02	596.91	596.66	596.53	596.82	597.55	19.06.	598.58	23.08.2005
	1987															
410	Inzing, Bl 4		330928			595.51	595.47	595.45	595.59	595.91	596.29		595.41	10.01.	595.16	05.01.1998
	598.37	0.90				596.17	596.16	596.03	595.93	595.63	595.56	595.81	596.38 Ö	21.06.	597.47	22.08.2005
	1987															
411	Inzing, Bl 6		334367			594.93	594.91	594.86	595.06	595.44	595.82		594.82	10.01.	594.72	02.01.2008
	598.52	0.95				595.60	595.67	595.49	595.32	595.08	594.98	595.26	595.91 Ö	21.06.	597.13	20.07.1987
	1987															
412	Inzing, Bl 8		339663			594.26	594.20	594.21	594.28	594.50	594.73		594.16	10.01.	594.04 Ö	18.01.1999
	596.93	0.70				594.68	594.66	594.65	594.60	594.33	594.29	594.45	594.84	19.09.	595.94	22.08.2005
	1993															
413	Mils-Au, Bl 1 (122)		346700	D		725.13	725.06	725.06	725.27	725.67	725.98		725.02	08.03.	724.82	07.02.2005
	729.42	1.00				725.75	725.72	725.52	725.45	725.16	725.08	725.41	726.18 Ö	28.05.	728.42	23.08.2005
	2001															
414	Mils-Au, Bl 3 (127)		346726			722.62	722.58	722.58	722.75	723.05	723.31		722.56	07.03.	722.38	07.02.2005
	726.83	0.90				723.05	723.04	722.88	722.82	722.64	722.60	722.83	723.41	21.06.	724.03	14.07.2008
	2001															

Monats- und Jahresmittel der Grundwasserstände mit Extremwerten (Hauptwerte)

- Grundwasserstände m ü.A. -

Nr.	Messstelle		EDV-Messstellennummer		Mittel in m ü.A.							Niederster und höchster beobachteter Grundwasserstand sowie allenfalls höchster beobachteter Überflutungswasserstand			
	Messpunkt m ü.A. / m ü.G.		beeinflusst / artesisch/gespannt	Messgerät	I / VII	II / VIII	III / IX	IV / X	V / XI	VI / XII	Jahr	im Berichtsjahr		vor dem Berichtsjahr	
	Beobachtungsbeginn	unverändert seit										m ü.A.	Datum	m ü.A.	Datum
415	Mötz, Bl 5 (Im905) 647.53 1987	1.15	346056	D	640.64 641.48	640.65 641.48	640.60 641.27	640.80 641.08	641.30 640.82	641.68 640.66	641.04	640.39 642.11	06.03. 19.06.	640.32 643.74	15.03.2010 03.06.1999
416	Oberhofen, Bl 2 619.32 1989	0.80	334698		613.56 614.34	613.56 614.36	613.51 614.17	613.75 613.99	614.15 613.76	614.54 613.66	613.95	613.45 614.63	07.03. 30.06.	613.35 615.52	08.01.2007 31.05.1999
417	Oberhofen, Bl 4 619.66 1989	0.90	334714	D	612.76 613.37	612.76 613.34	612.73 613.21	612.85 613.13	613.14 612.93	613.46 612.82	613.04	612.67 613.56	10.01. 24.06.	612.53 614.43	08.01.2007 04.06.1999
418	Oberhofen, Bl 6 611.84 1989	0.85	334730		610.93 611.60	610.94 611.67	610.87 611.48	611.12 611.27	611.50 611.07	611.82 610.99	611.27	610.80 611.90	07.03. 30.06.	610.70 613.96	23.01.2006 23.08.2005
419	Pettnau, Bl 1 606.55 1989	0.90	334433		602.44 603.01	602.41 602.94	602.38 602.87	602.49 602.78	602.79 602.52	603.06 602.46	602.68	602.31 603.14	07.03. 14.06.	602.24 603.81	27.12.2006 14.06.2010
420	Pettnau, Bl 3 606.97 2001	0.90	346668		602.87 603.37	602.82 603.32	602.78 603.25	602.90 603.18	603.16 602.93	603.42 602.87	603.08	602.75 603.48	07.03. 14.06.	602.66 604.17	03.01.2006 14.06.2010
421	Pettnau, Bl 4 602.56 1988	0.90	334516		599.45 600.13	599.43 600.19	599.39 600.04	599.61 599.87	599.98 599.63	600.31 599.54	599.80	599.35 Ö 600.39	10.01. 30.06.	599.27 601.54	15.03.2010 22.08.2005
422	Pettnau, Bl 12 602.13 1988	0.90	334151		598.69 599.42	598.67 599.51	598.62 599.30	598.86 599.10	599.25 598.87	599.63 598.77	599.06	598.58 599.71 Ö	07.03. 21.06.	598.47 600.93	15.01.2007 22.08.2005
423	Pfaffenhofen, Bl 4 (T601) 623.73 1985	0.95	339192		618.19 619.11	618.25 619.10	618.11 619.06	618.40 619.00	618.84 618.49	619.23 618.34	618.68	618.05 619.37	07.03. 27.06.	617.75 620.93	22.04.2002 07.07.1987
424	Polling, Bl 2 607.34 1989	0.90	334649		603.30 603.94	603.26 603.95	603.24 603.83	603.38 603.72	603.72 603.46	604.09 603.37	603.61	603.21 604.20	10.01. 21.06.	602.94 605.30	09.01.2006 29.06.1998
425	Polling, Blt 4 607.27 1991	0.95	339424		604.10 604.76	604.07 604.77	604.05 604.62	604.22 604.48	604.55 604.25	604.92 604.16	604.42	604.01 605.01	10.01. 21.06.	603.89 605.79	09.01.2006 07.08.2000
426	Rietz, Bl 2 (T181) 632.76 1985	0.90	339168		624.47 625.27	624.45 625.33	624.41 625.07	624.68 624.85	625.13 624.63	625.54 624.50	624.86	624.31 625.65	27.12. 30.06.	624.21 626.75	02.01.2008 07.07.1987
427	Rietz, Bl 4 (T204) 628.41 1981	0.90	339150	D	622.87 623.66	622.90 623.67	622.86 623.44	623.07 623.27	623.54 623.01	623.89 622.85	623.25	622.60 624.26	27.12. 19.06.	622.57 627.51	15.03.2010 23.08.2005
428	Rietz, Bl 6 (T202) 628.42 1981	1.00	339184		622.63 623.46	622.62 623.49	622.59 623.26	622.83 623.04	623.27 622.80	623.71 622.67	623.03	622.50 623.82	31.12. 30.06.	622.40 625.03	02.01.2008 07.07.1987
429	Rietz, Bl 10 (T402) 625.53 1981	1.00	339200		620.54 621.35	620.53 621.41	620.50 621.18	620.76 620.95	621.19 620.73	621.62 620.61	620.95	620.43 Ö 621.72	10.01. 30.06.	620.28 623.02	08.01.2007 07.07.1987
430	Rietz, Bl 12 (T406) 626.17 1985	1.05	339176		620.84 621.67	620.83 621.69	620.81 621.48	621.04 621.28	621.47 621.02	621.92 620.91	621.25	620.73 622.04	10.01. 21.06.	620.59 623.52	08.01.2007 07.07.1987
431	Schönwies, Bl 1 748.15 2001	1.15	346692		734.94 735.78	734.80 735.62	734.80 735.32	735.13 735.30	735.66 735.00	736.17 734.85	735.28	734.75 Ö 736.26	07.03. 21.06.	733.94 738.73	29.12.2003 02.06.2008
432	Serfaus-Schönegg, Bl 7 (025) 932.96 1982	1.33	342469	D	927.89 928.28	927.95 928.19	927.90 928.15	927.97 928.04	928.29 927.86	928.55 927.76	928.07	927.41 929.12	27.12. 27.05.	927.51 930.40	30.12.2005 30.05.2008
433	Serfaus-Schönegg, Bl 9 (027) 933.49 1999	1.00	342485	D	927.70 928.17	927.75 928.06	927.70 928.01	927.81 927.91	928.16 927.72	928.43 927.62	927.92	927.29 928.82	27.12. 28.05.	927.37 930.09	29.12.2006 30.05.2008
434	Silz, Bl 12 (St106) 649.94 1985	0.90	339085		639.99 640.84	639.97 640.82	639.90 640.62	640.09 640.44	640.51 640.16	640.98 640.01	640.36	639.82 641.11	31.12. 30.06.	639.72 642.88	22.03.2010 22.07.1987
435	Silz, Bl 16 (Im903) 648.37 1988	0.65	346049		640.95 641.79	640.92 641.81	TR 641.60	641.08 641.35	641.51 641.11	641.98 TR	T	640.85 642.13	28.02. 21.06.	640.84 643.25	26.02.2007 04.07.1995
436	Silz, Bl 18 (Im902) 648.59 1992	1.25	346023	D	640.96 641.79	640.94 641.76	640.89 641.57	641.01 641.40	641.45 641.13	641.89 640.97	641.31	640.87 642.06	10.01. 24.06.	640.66 643.79	02.01.2004 03.06.1999
437	Silz, Bl 20 (Sl116) 645.47 2010	1.00	358358	D	636.69 637.53	636.72 637.56	636.69 637.34	636.90 637.16	637.39 636.92	637.76 636.74	637.12	636.42 638.23	09.01. 19.06.	636.33 639.14	15.03.2010 12.06.2010
438	Stams, Bl 4 (Si403) 641.41 1981	1.09	339010	D	635.00 635.87	635.08 635.90	635.03 635.70	635.25 635.56	635.68 635.30	636.08 635.10	635.47	634.89 636.23	25.12. 29.06.	634.75 637.48	29.12.2006 02.07.1987
439	Stams, Bl 6 (Si401) 640.98 1981	0.85	335000		TR 636.13	TR 636.16	TR 635.96	TR 635.85	TR	636.36	T			635.15 637.34	02.01.2008 10.07.1991

Monats- und Jahresmittel der Grundwasserstände mit Extremwerten (Hauptwerte)

- Grundwasserstände m ü.A. -

Nr.	Messstelle		EDV-Messstellennummer		Mittel in m ü.A.							Niederster und höchster beobachteter Grundwasserstand sowie allenfalls höchster beobachteter Überflutungswasserstand			
	Messpunkt m ü.A. / m ü.G.		beeinflusst / artesisch/gespannt	Messgerät	I / VII	II / VIII	III / IX	IV / X	V / XI	VI / XII	Jahr	im Berichtsjahr		vor dem Berichtsjahr	
	Beobachtungsbeginn	unverändert seit										m ü.A.	Datum	m ü.A.	Datum
440	Stams, Bl 16 (St452) 637.54 1985	1.10	339119		631.27 632.08	631.29 632.12	631.26 631.91	631.50 631.70	631.91 631.48	632.32 631.36	631.68	631.16 632.42	10.01. 30.06.	631.01 633.84	08.01.2007 21.07.1987
441	Stams, Bl 18 (St451) 641.79 1985	1.05	339093		631.28 632.12	631.30 632.09	631.28 631.90	631.48 631.74	631.89 631.49	632.34 631.36	631.69	631.17 632.47	10.01. 21.06.	631.04 633.78	08.01.2007 21.07.1987
442	Stams, Bl 22 (T121) 633.97 2001	1.00	342055		627.70 628.48	627.70 628.56	627.66 628.33	627.93 628.08	628.35 627.89	628.74 627.78	628.10	627.59 Ö 628.85	07.03. 30.06.	627.51 Ö 629.79	08.01.2007 02.07.2001
443	Telfs, Bl 1 621.12 1989	0.90	334672		616.52 617.37	616.53 617.37	616.50 617.19	616.70 617.02	617.10 616.74	617.55 616.62	616.93	616.42 617.67	31.12. 20.06.	616.32 619.12	16.03.2009 04.06.1999
444	Telfs, Bl 3 619.19 1990	1.04	334607	D	614.33 615.19	614.35 615.19	614.32 614.99	614.51 614.85	614.97 614.59	615.39 614.44	614.76	614.17 Ö 615.61	09.01. 19.06.	614.04 616.78	01.01.1990 03.06.1999
445	Telfs, Bl 11 (T603) 623.41 1985	0.75	339267		617.94 618.81	618.00 618.81	618.06 618.72	618.24 618.51	618.66 618.12	619.06 618.09	618.42	617.84 619.18	31.12. 20.06.	617.90 Ö 620.53	13.02.2006 07.07.1987
446	Telfs, Blt 15 623.43 2008	1.05	358119		617.14 618.02	617.16 618.02	617.16 617.87	617.38 617.61	617.81 617.39	618.26 617.22	617.59	616.98 618.37	31.12. 20.06.	616.85 619.20	26.01.2009 14.06.2010
447	Telfs-Moos, Bl 5 618.27 1989	0.90	334623		614.70 615.49	614.71 615.55	614.72 615.44	615.00 615.28	615.31 615.01	615.72 614.84	615.15	614.54 Ö 615.86	31.01. 20.06.	614.52 617.05	09.03.2009 04.06.1999
448	Zams, Bl 1 757.86 2002	0.80	342063		747.37 747.98	747.35 747.93	747.36 747.79	747.57 747.62	747.96 747.44	748.24 747.40	747.67	747.34 Ö 748.49	07.02. 08.08.	747.29 749.59	01.02.2010 14.07.2008
449	Zams, Bl 2 754.73 2002	0.91	342212	D	749.84 750.35	749.81 750.35	749.81 750.17	750.00 750.06	750.36 749.87	750.67 749.83	750.10	749.78 750.75	07.03. 21.06.	749.67 751.85	05.02.2005 14.07.2008
450	Zams, Bl 3 757.03 2008	1.00	358309		752.15 752.68	752.11 752.72	752.12 752.55	752.31 752.38	752.71 752.18	753.01 752.14	752.42	752.09 753.23	07.03. 08.08.	752.02 754.25	01.02.2010 26.05.2009
451	Zams, Bl 4 767.81 2006	0.80	342733	D	756.95 758.81	756.90 758.25	756.80 757.67	757.05 757.37	758.21 756.91	759.23 756.62	757.57	756.56 759.45	30.12. 25.06.	756.47 761.33	17.02.2010 08.06.2008
452	Zams, Bl 8 773.25 2006	0.90	342758		755.85 757.51	755.77 757.01	755.67 756.55	755.84 756.25	756.64 755.86	757.71 755.54	756.35	755.50 757.89	27.12. 27.06.	755.37 759.94	22.02.2010 10.06.2008
453	Zams, Blt 6 772.48 2006	0.70	342741	D	756.36 758.02	756.25 757.56	756.16 757.20	756.21 756.93	757.16 756.63	758.20 756.30	756.92	756.10 Ö 758.38	01.04. 25.06.	755.81 760.32	25.02.2010 09.06.2008
454	Zirl, Bl 1 597.96 1984	0.75	330423	D	594.76 595.51	594.77 595.52	594.74 595.32	594.90 595.20	595.32 594.95	595.70 594.83	595.13	594.59 595.98	09.01. 19.06.	594.39 597.21	16.01.2008 23.08.2005
455	Zirl, Bl 4 595.03 1995	0.80	346338		591.49 592.25	591.49 592.35	591.44 592.14	591.67 591.92	592.09 591.69	592.52 591.59	591.89	591.38 592.61 Ö	10.01. 21.06.	591.31 593.83	22.02.2010 22.08.2005
456	Zirl, Bl 5 598.92 1984	0.80	330449		593.37 594.10	593.40 594.12	593.32 593.93	593.53 593.75	593.93 593.50	594.32 593.42	593.72	593.26 594.40 Ö	01.01. 21.06.	593.10 595.88	13.03.2006 20.07.1987
457	Zirl, Bl 6 595.78 1995	0.90	346353		593.03 593.24	592.99 593.20	593.00 593.27	593.07 593.28	593.13 593.07	593.24 593.06	593.13	592.98 Ö 593.59	14.02. 10.10.	592.88 594.53	02.03.2010 22.08.2005
458	Zirl, Bl 9 595.37 1984	0.80	330464		591.96 592.76	591.95 592.73	591.91 592.52	592.10 592.39	592.48 592.10	592.93 592.04	592.32	591.87 593.03 Ö	10.01. 21.06.	591.76 594.44	20.02.2006 20.07.1987
459	Zirl, Lp 4 595.38 1997	0.80	334395		592.78 592.91	592.78 592.91	592.77 592.90	592.79 592.89	592.84 592.87	592.93 592.85	592.85	592.72 592.97	11.04. 30.06.	592.48 Ö 594.38	21.01.2002 22.08.2005

Stubaital

460	Neustift, Bl 1 674.60 2008	1.00	354068	D	669.73 669.81	669.66 669.83	669.73 669.80	669.66 669.81	669.67 669.69	669.80 669.62	669.73	669.61 Ö 670.09	05.05. 10.10.	669.57 670.23	12.02.2010 06.08.2010
461	Neustift, Bl 2 992.78 2007	0.95	354076		989.39 989.66	988.93 989.77	988.64 989.66	988.57 989.66	988.69 989.41	989.34 988.90	989.22	988.51 989.79 Ö	02.05. 08.08.	987.66 990.37	07.04.2008 04.08.2008
462	Neustift, Bl 3 970.96 2008	0.95	354084	D	968.70 968.76	968.68 968.76	968.69 968.76	968.68 968.76	968.70 968.69	968.76 968.66	968.72	968.65 969.33	26.12. 10.10.	968.61 969.12	12.02.2008 20.06.2010
463	Neustift, Bl 4 991.35 2007	0.90	354092		988.87 989.14	988.40 989.23	988.11 989.15	988.05 989.14	988.16 988.91	988.86 988.41	988.70	988.00 Ö 989.25 Ö	02.05. 08.08.	987.15 989.64	07.04.2008 21.07.2008

Monats- und Jahresmittel der Grundwasserstände mit Extremwerten (Hauptwerte)

- Grundwasserstände m ü.A. -

Nr.	Messstelle		EDV-Messstellennummer	Messgerät	Mittel in m ü.A.							Niederster und höchster beobachteter Grundwasserstand sowie allenfalls höchster beobachteter Überflutungswasserstand			
	Messpunkt m ü.A. / m ü.G.		beeinflusst / artesisch/gespannt		I / VII	II / VIII	III / IX	IV / X	V / XI	VI / XII	Jahr	im Berichtsjahr		vor dem Berichtsjahr	
	Beobachtungsbeginn	unverändert seit										m ü.A.	Datum	m ü.A.	Datum
	Zillertal														
464	Aschau, Bl 1 559.28 2009	1.00	358317	D	553.78 554.13	553.74 554.22	553.62 554.15	553.78 554.08	554.02 553.87	554.23 553.70	553.94	553.47 554.61	09.03. 24.09.	553.52 554.88	03.01.2010 29.06.2009
465	Distelberg, Bl 2 (Gp20) 564.40 1967	1.10	334011	D	559.23 559.61	559.20 559.71	559.06 559.64	559.24 559.56	559.47 559.34	559.70 559.14	559.41	558.92 Ö 560.07	09.03. 24.09.	558.17 561.97	24.01.1971 26.07.1967
466	Fügen-Gagering, Bl 1 529.77 1988	0.65	334045		526.37 526.38	526.31 526.47	526.29 526.50	526.28 526.47	526.32 526.35	526.41 526.34	526.37	526.27 Ö 526.78	14.03. 19.09.	526.27 Ö 527.10	03.01.2005 20.07.1993
467	Fügen-Gagering, Lp 1 529.76 1990	0.65	334722		526.34 526.34	526.32 526.36	526.32 526.38	526.33 526.36	526.33 526.33	526.35 526.33	526.34	526.30 Ö 526.55	07.03. 19.09.	526.26 Ö 527.12	16.12.1991 23.08.2005
468	Hart, Bl 2 (Gp61) 533.94 1967	1.00	330985	D	531.00	530.82 531.09	530.69 531.05	530.72 531.07	530.89 530.85	531.11 530.77	530.91	530.63 531.73	13.03. 19.09.	530.63 532.71	04.01.2007 10.08.1970
469	Ried im Zillertal, Bl 1 545.58 2008	0.95	358093	D	541.94 542.05	541.91 542.12	541.85 542.10	541.88 542.11	541.96 541.97	542.08 541.90	541.99	541.81 542.52	13.03. 19.09.	541.85 542.79	02.01.2010 31.08.2010
470	Schlitters, Bl 1 523.29 1985	0.85	330639		520.74 520.85	520.60 521.00	520.54 520.91	520.52 520.90	520.63 520.72	520.91 520.66	520.75	520.49 521.16	14.03. 16.08.	520.34 521.60	18.03.1996 03.03.1987
471	Schlitters, Bl 5 525.57 1988	0.00	370338		521.53 521.68	521.43 521.83	521.38 521.75	521.48 521.71	521.64 521.49	521.78 521.41	521.59	521.31 521.97	07.03. 15.08.	521.30 522.67	08.01.2007 11.07.2005
472	Schlitters, Bl 7 526.09 1*) 2001	0.80	370429		522.98 523.08	522.92 523.16	522.86 523.09	522.93 523.08	522.97 522.95	523.03 522.90	523.00	522.81 523.22	14.03. 15.08.	522.56 523.45	14.03.2005 23.08.2005
473	Strass, Bl 12 524.03 1995	1.00	346189	D	519.66 520.34	519.59 520.40	519.49 520.20	519.60 520.22	519.94 519.80	520.46 519.60	519.94	519.44 520.64	14.03. 24.06.	519.27 521.78	21.03.1996 04.06.1999
474	Strass, Bl 14 525.18 1995	0.60	346205		520.37 520.56	520.29 520.66	520.27 520.65	520.41 520.40	520.52 520.37	520.63 520.29	520.45	520.20 Ö 520.94	07.03. 19.09.	520.14 521.64	23.01.2006 24.08.2005
475	Stumm, Bl 2 (Gp44) 546.85 1964	0.70	331009	D	543.20	543.28	542.82 543.22	542.90 543.23	543.06 543.02	543.24 542.89		542.75 543.47	09.03. 13.10.	542.47 545.30	15.02.1971 10.08.1970
476	Uderns, Bl 3 541.55 2005	0.90	342972	D	538.73 538.97	538.69 539.04	538.62 539.01	538.70 539.03	538.84 538.86	538.98 538.73	538.85	538.58 539.18	12.03. 13.10.	538.53 539.27	23.01.2006 31.08.2010
477	Zell am Ziller, Bl 4 576.66 2001	0.80	346676	D	571.63 572.08	571.62 572.15	571.49 572.06	571.61 571.98	571.88	572.14		571.40 572.38	08.03. 17.08.	571.36 572.86	19.01.2004 12.07.2005
	Brixental														
478	Hopfgarten im Brixental, Bl 2 625.07 1995	1.00	346155	D	619.95 619.95	619.88 619.97	619.88 619.86	619.81 620.04	619.86 619.84	619.98 619.76	619.90	619.74 Ö 620.57	06.05. 10.10.	619.76 621.08	29.08.2003 28.05.1996
479	Kirchbichl-Bruckhäusl, Bl 6 529.81 2001	1.10	346635		526.99 526.66	527.04 526.70	526.60	526.83	526.64	526.42				526.55 527.46	03.01.2005 25.03.2002
480	Westendorf, Bl 2 730.44 2010	0.95	358390	D	727.95 727.92	727.87 727.94	727.88 727.88	727.87 727.95	727.89 727.83	727.93 727.79	727.89	727.76 728.91	18.12. 10.10.		
481	Wörgl-Boden, Bl 16 531.65 2001	0.00	346858	D	524.48 524.57	524.50 524.68	524.39 524.59	524.32 524.78	524.37 524.58	524.59 524.44	524.52	524.23 525.02	11.05. 12.10.	523.50 525.59	13.03.2005 29.03.2002
	Weißachengebiet														
482	Ellmau, Bl 2 763.59 2010	0.90	358416	D	753.19 753.16	753.08 753.35	753.06 753.28	752.99 753.47	752.87 753.40	752.99 753.10	753.16	752.83 Ö 753.93	14.05. 11.10.		
483	Scheffau, Bl 2 684.22 2010	0.90	358432	D	679.11 679.22	679.09 679.25	679.12 679.11	679.15 679.23	679.11 679.05	679.14 679.02	679.13	678.99 679.77	04.01. 10.10.		
484	Söll, Bl 1 647.38 2010	0.90	358424		644.32 644.42	644.27 644.54	644.33 644.46	644.28 644.60	644.31 644.49	644.31 644.37	644.39	644.19 644.87	10.01. 10.10.		

1*) kommuniziert stark mit nahegelegenem Oberflächengewässer

Monats- und Jahresmittel der Grundwasserstände mit Extremwerten (Hauptwerte)

- Grundwasserstände m ü.A. -

Nr.	Messstelle		EDV-Messstellennummer		Mittel in m ü.A.							Niederster und höchster beobachteter Grundwasserstand sowie allenfalls höchster beobachteter Überflutungswasserstand			
	Messpunkt m ü.A. / m ü.G.		beeinflusst / artesisch/gespannt	Messgerät	I / VII	II / VIII	III / IX	IV / X	V / XI	VI / XII	Jahr	im Berichtsjahr		vor dem Berichtsjahr	
	Beobachtungsbeginn	unverändert seit										m ü.A.	Datum	m ü.A.	Datum
485	Söll, Bl 2		358408	D		588.07	588.08	588.11	588.11	588.11		588.00 Ö	13.09.		
	591.85	1.00			588.11	588.12	588.05	588.18	588.05	588.05	588.10	589.23	10.10.		
	2010														
	Unterinntal														
486	Amras, Bl 10 (Pradl, Bl 10)		334755	D	563.03	562.97	562.92	563.02	563.38	563.91		562.68	31.12.	562.69	09.01.1995
	569.43	0.85			563.87	563.82	563.63	563.51	563.15	562.87	563.34	564.07	01.07.	565.32	04.06.1999
	1990														
487	Amras, Bl 38		346361		563.73	563.67	563.63	563.68	564.00	564.57		563.37	31.12.	563.43	19.04.2010
	570.81	0.85			564.61	564.55	564.38	564.25	563.91	563.56	564.05	564.71	27.06.	565.95	06.06.1999
	1997														
488	Baumkirchen, Bl 5		330233	D	549.72	549.68	549.62	549.79	550.22	550.71		549.54	31.12.	549.37	03.01.1983
	554.41	0.90			550.57	550.55	550.35	550.26	549.91	549.72	550.09	550.88	24.06.	552.51	20.07.1987
	1982														
489	Baumkirchen, Bl 7 (K-KB06/95)		359075	D					995.94	996.35					
	1000.00	0.80			996.15	996.16	995.96	995.84	995.55	995.38					
	2011														
490	Buch-St.Margarethen, Bl 4		330852		525.88	525.84	525.79	526.00	526.48	526.90		525.76 L	23.03.	525.62	18.03.1996
	529.75	0.90			526.74	526.75	526.48	526.43	526.09	525.93	526.28	527.14	19.06.	528.57	20.07.1987
	1987														
491	Buch-St.Margarethen, Bl 8		330878	D	525.18	525.17	525.11	525.30	525.82	526.32		524.98 Ö	09.03.	524.89	15.03.2010
	529.79	0.80			526.08	526.13	525.87	525.76	525.41	525.21	525.61	526.77	19.06.	528.77	20.07.1987
	1987														
492	Buch-St.Margarethen, Bl 10		330845		525.23	525.21	525.12	525.34	525.81	526.33		524.98 L	23.03.	524.97	21.03.2010
	528.96	0.90			526.14	526.15	525.87	525.85	525.47	525.34	525.66	526.47	19.06.	527.99	20.07.1987
	1987														
493	Buch-Tuft, Bl 2		330514	D	528.18	528.15	528.11	528.27	528.66	529.07		528.02	07.03.	527.79	27.12.2005
	531.99	1.00			528.90	528.95	528.74	528.66	528.34	528.19	528.52	529.26	24.06.	530.84	23.08.2005
	1985														
494	Ebbs, Bl 2 (158)		346775	D					474.76	474.92				474.42	11.03.2005
	480.41 1*)	0.75			474.99	475.12	475.01	475.11	475.11	474.95				476.61	24.08.2005
	1984	01.01.1993													
495	Ebbs, Bl 6 (169)		346783	D	471.26	471.19	471.11	471.10	471.11	471.28		471.08 Ö	25.03.	470.55	20.02.1998
	480.61 1*)	1.00			471.46	471.58	471.43	471.63	471.58	471.38	471.34	471.81	16.10.	472.38	27.08.2005
	1984	01.01.1993													
496	Ebbs, Bl 8 (171)		346791	D	472.10	471.97	471.88	471.79	471.72	471.70		471.68 Ö	16.06.	470.96	29.04.1991
	482.00 1*)	0.80			471.75	471.87	471.98	472.15	472.29	472.25	471.95	472.30 Ö	12.11.	474.00	01.09.1985
	1984														
497	Ebbs, Bl 10 (181)		346809	D	469.01	468.91	468.82	468.79	468.80	468.88		468.79 Ö	11.03.	468.57	12.02.1997
	472.30 1*)	1.00					468.93	469.10	468.95	468.92		469.44	11.10.	470.00	25.08.2005
	1984	01.01.1993													
498	Ebbs, Bl 12 (189)		346817	D	468.10	468.03	467.99	467.98	467.97	468.08		467.95 Ö	01.05.	467.72	26.03.1996
	471.85 1*)	0.90			468.15	468.22	468.10	468.24	468.09	468.02	468.08	468.45	12.10.	469.65	24.08.2005
	1984	01.01.1993													
499	Ebbs, Bl 16 (7)		346833	D	488.84	488.83	488.83	488.83	488.85	488.86		488.82 Ö	08.03.	488.42	24.02.1986
	500.05 1*)	0.80			488.87	488.87	488.85	488.86	488.84	488.84	488.85	489.15	10.10.	489.49	07.08.2006
	1986														
500	Ebbs, Bl 18 (184)		370445	D	468.63	468.53	468.48	468.45	468.44	468.56		468.39	12.05.	468.07	02.02.2010
	471.56 1*)	0.80			468.69	468.78	468.64	468.83	468.63	468.54	468.60	469.15	11.10.	470.07	24.08.2005
	1984	01.01.1993													
501	Ebbs, Bl 20 (B5)		342121	D	469.94	469.83	469.79	469.77	469.78	469.91		469.72	10.05.	469.52	07.06.1998
	473.83 1*)	0.68			470.03	470.12	469.96	470.15	469.97	469.94	469.93	470.62	11.10.	471.24	23.05.1999
	1987	01.01.1993													
502	Erl, Bl 4 (R71)		342535	D	464.46	464.46	464.46	464.46	464.54	464.65		464.35	27.11.	464.02	08.04.2008
	467.90 1*)	1.10			464.63	464.65	464.56	464.58	464.41	464.40	464.52	465.09	09.08.	466.05	23.08.2005
	1978	01.07.1982													
503	Hall, Bl 1		330415	D	557.55	557.55	557.51	557.69	558.15	558.61		557.36	07.03.	557.26	17.03.1996
	563.41	0.49			558.42	558.42	558.21	558.07	557.78	557.61	557.97	559.05	19.06.	560.73	03.06.1999
	1982														
504	Hall, Bl 3		334664		556.93	556.89	556.82	556.94	557.36	557.93		556.78	10.03.	556.58	12.02.2008
	561.43	0.90			557.87	557.83	557.65	557.55	557.24	556.99	557.34	558.05	20.06.	559.73	01.06.1999
	1990														
505	Hall, Bl 5		346429	D	556.25	556.10	556.08	556.22	556.64	557.21		556.00	31.12.	555.87	15.01.2007
	561.11	1.01			557.09	557.08	556.87	556.76	556.42	556.18	556.58	557.41	24.06.	558.75	02.06.1999
	1998														
506	Hall, Bl 7		358234	D	555.29	555.26	555.18	555.35	555.79	556.37		555.12	07.03.	554.95	21.03.2010
	559.65	0.40			556.28	556.31	556.08	556.00	555.67	555.38	555.75	556.56	24.06.	557.26	15.06.2010
	2008														
507	Heiligkreuz, Bl 3		342774	D	558.10	558.08	558.03	558.10	558.48	559.04		557.98 Ö	28.03.	557.69	31.03.2008
	562.93	0.90				558.93	558.76	558.67	558.34	558.14	558.43	559.21	24.06.	559.87	14.06.2010
	2004														
508	Hötting, Bl 1 (N)		334110	D	578.13	578.12	578.07	578.23	578.64	579.01		577.94	07.03.	577.39	02.02.1970
	583.24	1.10			578.83	578.84	578.67	578.59	578.34	578.20	578.47	579.29	19.06.	580.68	03.06.1999
	1970														

1*) durch Kraftwerk beeinflusst

Monats- und Jahresmittel der Grundwasserstände mit Extremwerten (Hauptwerte)

- Grundwasserstände m ü.A. -

Nr.	Messstelle Messpunkt m ü.A. / m ü.G. Beobachtungsbeginn / unverändert seit	EDV-Messstellennummer beeinflusst / artesisch/gespannt	Messgerät	Mittel in m ü.A. I / II / III / IV / V / VI VII / VIII / IX / X / XI / XII	Jahr	Niederster und höchster beobachteter Grundwasserstand sowie allenfalls höchster beobachteter Überflutungswasserstand im Berichtsjahr m ü.A. / Datum	vor dem Berichtsjahr m ü.A. / Datum
509	Hötting, Bl 5 (42 A) 581.28 1.30 1988	334102	D	575.93 575.96 575.89 576.14 576.62 577.06 576.74 576.88 576.62 576.31 576.08 575.98	576.35	575.80 10.01. 577.22 30.06.	575.12 13.02.1992 578.84 03.06.1999
510	Hötting, Bl 13 (68) 578.44 0.94 1969	334177	D	575.97 575.87 575.82 575.96 576.27 576.64 576.58 576.54 576.47 576.46 576.10 575.99	576.22	575.78 14.03. 576.73 30.06.	575.18 21.03.1996 577.38 16.05.1999
511	Hötting, Bl 19 (H17) 575.21 - 0.30 1982	334144		572.71 TR TR TR 572.90 573.13 573.08 572.99 572.88 572.71 572.61	T	572.54 19.04. 573.18 Ö 30.06.	572.31 15.12.1986 573.79 04.06.1999
512	Hötting, Bl 21 (H13) 576.82 0.60 1985	334219		571.33 571.32 TR TR 571.79 572.03 571.92 571.88 571.66 571.45	T	571.21 14.03. 572.17 06.06.	571.20 15.03.2010 573.90 04.06.1999
513	Hötting, Bl 29 576.05 1*) - 0.30 2001	346585	D	574.66 574.17 574.06 574.52 574.84 575.08 575.08 575.00 574.95 574.73 574.64	574.71	574.01 31.03. 575.23 10.10.	574.30 09.03.2010 575.75 23.08.2005
514	Hötting, Bl 31 576.89 1.04 2005	342980		570.93 570.86 570.68 570.77 571.16 571.51 571.48 571.39 571.14 570.93 570.78 570.59	571.02	570.51 31.12. 571.56 30.06.	570.53 22.03.2010 572.42 21.07.2008
515	Hötting, Blt 27 576.76 1.11 1993	339994	D	572.67 572.56 572.42 572.56 572.94 573.23 573.19 573.15 573.00 572.90 572.65 572.51	572.82	572.39 Ö 14.03. 573.31 Ö 24.06.	572.26 08.03.2010 574.22 04.06.1999
516	Innsbruck, Bl 6 (S1) 571.62 0.35 1982	334250		565.27 565.15 565.19 565.35 565.82 566.30 566.14 566.11 565.91 565.68 565.30 565.10	565.61	565.04 26.12. 566.47 20.06.	564.99 07.01.2008 567.97 04.06.1999
517	Innsbruck, Bl 18 575.68 0.93 1993	334029	D	567.05 566.98 566.88 566.83 567.11 567.68 567.76 567.68 567.38 567.25 566.98 566.74	567.20	566.60 31.12. 567.87 02.07.	566.61 28.04.2010 569.50 07.06.1999
518	Innsbruck, Bl 20 578.18 0.55 1993	339499		566.39 566.32 566.22 566.23 566.51 567.07 567.17 567.09 566.84 566.70 566.40 566.09	566.59	565.95 31.12. 567.25 04.07.	565.99 19.04.2010 568.98 21.06.1999
519	Innsbruck, Bl 23 (Höttg. H5) 575.41 0.76 1982	334235		567.60 TR TR TR TR 568.21 568.19 568.19 567.81 567.67	T		567.47 08.01.2007 570.96 09.07.1987
520	Innsbruck, Bl 30 572.72 0.00 1996	346221	D	566.63 566.59 566.54 566.65 567.02 567.55 567.53 567.48 567.26 567.12 566.79 566.54	566.98	566.39 31.12. 567.71 30.06.	566.37 16.04.2010 569.03 04.06.1999
521	Innsbruck, Bl 58 575.40 1.15 2004	342584	D	568.25 568.18 568.05 568.05 568.35 568.82 568.81 568.72 568.43 568.34 568.11 567.85	568.33	567.72 31.12. 568.97 19.06.	567.68 21.12.2009 570.17 14.07.2008
522	Innsbruck, Blt 60 578.97 0.00 2004	342279		566.49 566.42 566.32 566.33 566.60 567.15 567.25 567.17 566.91 566.79 566.50 566.17	566.68	566.04 31.12. 567.33 L 04.07.	566.09 19.04.2010 568.33 21.07.2008
523	Kematen, Bl 6 586.17 0.90 1989	334417	D	582.73 582.74 582.72 582.81 583.09 583.36 583.26 583.25 583.14 583.08 582.87 582.78	582.99	582.62 10.01. 583.46 24.06.	582.51 22.01.1990 584.26 22.05.1999
524	Kematen, Bl 8 584.53 1.00 1989	334383		581.79 581.78 581.78 581.84 581.99 582.24 582.17 582.18 582.08 582.06 581.89 581.82	581.97	581.73 10.01. 582.30 20.06.	581.40 08.01.2007 583.15 24.08.2005
525	Kematen, Bl 10 591.53 0.90 1989	334573		586.02 586.03 586.00 586.19 586.63 587.06 586.88 586.84 586.60 586.45 586.16 586.06	586.41	585.92 31.12. 587.20 20.06.	585.80 Ö 20.03.2006 588.32 16.07.2001
526	Kematen, Bl 12 588.88 1.00 1989	334466		584.42 584.45 584.33 584.56 584.94 585.30 585.15 585.11 584.89 584.79 584.55 584.44	584.74	584.28 14.03. 585.42 20.06.	584.10 12.01.1998 586.51 16.07.2001
527	Kematen, Bl 14 591.43 0.75 1989	334482		584.27 584.23 584.17 584.29 584.59 585.01 584.93 584.86 584.67 584.55 584.28 584.14	584.50	584.00 31.12. 585.11 20.06.	583.76 08.01.1996 586.09 07.06.1999
528	Kematen, Bl 16 588.05 0.80 1989	334508		583.00 583.00 582.93 583.14 583.45 583.79			582.65 01.02.1993 584.91 16.07.2001
529	Kematen, Bl 18 589.66 0.90 1989	334599		584.10 584.09 584.06 584.19 584.52 584.87			583.79 15.01.2007 585.81 02.07.2001
530	Kematen-Michelfeld, Br 6 585.76 0.10 1984	330340		583.26 583.25 583.23 583.31 583.55 583.77 583.71 583.67 583.59 583.54 583.37 583.28	583.46	583.21 31.12. 583.84 20.06.	582.99 08.01.2007 584.62 20.07.1987
531	Kirchbichl, Bl 2 511.03 0.80 1988	339309		497.16 497.01 496.83 496.83 497.00 497.26 497.34 497.40 497.35 497.41 497.32 497.20	497.18	496.74 02.04. 497.49 18.10.	496.39 08.05.1989 498.62 28.08.2005
532	Kirchbichl, Bl 16 (B80) 486.64 2*) 1.05 1989 01.01.1999	339697 2	D	484.71 484.53 484.41 484.40 484.57 485.25 485.26 485.29 485.08 485.31 485.11 484.86	484.90	484.30 16.04. 485.46 30.06.	481.82 06.03.2006 485.81 11.07.2005
533	Kirchbichl-Biw., Bl 4 490.89 2*) 1.10 1988 01.01.1999	334292		485.03 484.93 484.77 484.71 484.89 485.39 485.44 485.47 485.34 485.40 485.28 485.18	485.15	484.69 04.04. 485.50 Ö 08.08.	483.16 06.03.2006 489.79 23.08.2005

1*) Von Anfang Februar bis Mitte April Grundwasserabsenkung
2*) durch Kraftwerk beeinflusst

Monats- und Jahresmittel der Grundwasserstände mit Extremwerten (Hauptwerte)

- Grundwasserstände m ü.A. -

Nr.	Messstelle		EDV-Messstellennummer		Mittel in m ü.A.							Niederster und höchster beobachteter Grundwasserstand sowie allenfalls höchster beobachteter Überflutungswasserstand			
	Messpunkt m ü.A. / m ü.G.		beeinflusst / artesisch/gespannt	Messgerät	I / VII	II / VIII	III / IX	IV / X	V / XI	VI / XII	Jahr	im Berichtsjahr		vor dem Berichtsjahr	
	Beobachtungsbeginn	unverändert seit										m ü.A.	Datum	m ü.A.	Datum
534	Kirchbichl-Biw., Bl 10 (B00) 489.93 1*) 1.25 1989 01.01.1999		339572	D	485.93 486.15	485.81 486.20	485.68 486.03	485.59 486.15	485.67 485.98	486.09 485.93	485.93	485.57 486.37	06.04. 12.10.	483.87 488.59	11.03.2006 24.08.2005
535	Kolsass, Bl 2 548.18 0.90 1985		330951		543.08 543.92	543.04 543.98	542.99 543.78	543.21 543.54	543.67 543.24	544.16 543.10	543.48	542.97 Ö 544.32	07.03. 20.06.	542.51 546.31	08.03.1993 07.08.1985
536	Kolsass, Bl 4 548.92 0.90 1985		330944		542.24 543.06	542.18 543.06	542.11 542.89	542.26 542.82	542.62 542.50	543.12 542.26	542.60	542.09 543.21	14.03. 27.06.	541.95 544.94	15.03.1993 20.07.1987
537	Kolsass, Bl 6 548.94 1.03 1991		339382	D	543.02 543.88	543.00 543.90	542.97 543.68	543.16 543.55	543.65 543.24	544.10 543.06	543.44	542.81 544.52	07.03. 19.06.	542.57 546.05	08.03.1993 03.06.1999
538	Kolsass, Bl 8 547.16 0.98 1991		339408	D	543.00 543.83	542.94 543.84	542.87 543.66	543.02 543.62	543.39 543.23	543.90 543.01	543.36	542.83 544.05	09.03. 01.07.	542.43 545.39	11.03.1993 04.06.1999
539	Kolsass, Bl 10 550.95 1.05 1991		339333	S	542.92 543.76	542.85 543.79	542.78 543.59	542.90 543.59	543.24 543.20	543.76 542.95	543.28	542.76 543.92 Ö	10.03. 02.07.	542.35 545.15	16.02.1993 05.06.1999
540	Kolsass, Bl 12 547.54 1.00 1992		339416		542.19 543.06	542.15 543.11	542.09 542.92	542.32 542.69	542.79 542.38	543.26 542.20	542.60	542.06 543.38	07.03. 20.06.	541.93 544.57	22.02.2010 16.07.2001
541	Kufstein, Bl 1 (151) 481.53 1*) 1.00 1985		346734	D	476.36 476.59	476.34 476.55	476.33 476.43	476.39 476.46	476.46 476.32	476.59 476.18	476.42	476.14 Ö 476.72	22.12. 30.06.	474.88 478.80	05.02.1990 03.06.1999
542	Kufstein, Bl 4 (14) 487.96 1*) 1.00 1990 01.07.1992		346742	D	476.01 476.29	475.97 476.29	475.95 476.19	475.98 476.24	476.05 476.11	476.22 475.93	476.10	475.88 476.39	31.12. 02.07.	475.77 Ö 477.78	12.01.2004 05.06.1999
543	Kufstein, Bl 6 (154) 482.58 1*) 1.00 1984 01.07.1992		346759	D	475.65 475.85	475.63 475.86	475.61 475.77	475.64 475.81	475.69 475.72	475.81 475.57	475.72	475.53 Ö 475.95	22.12. 02.07.	475.39 477.14	09.03.2005 04.06.1999
544	Kufstein, Bl 8 (156) 480.53 1*) 0.60 1984 01.07.1992		346767	D	475.41 475.58	475.38 475.62	475.37 475.52	475.37 475.57	475.42 475.50	475.53 475.35	475.47	475.31 Ö 475.68 Ö	21.12. 15.08.	475.08 476.65	14.03.2005 04.06.1999
545	Kufstein-Endach, Bl 2 (E60) 484.79 1*) 1.05 1988 01.01.1999		339820	D	477.76 478.60	477.70 478.68	477.64 478.37	477.81 478.30	478.34 477.89	478.88 477.71	478.14	477.51 479.56	07.03. 09.08.	477.45 482.17	21.03.2006 23.08.2005
546	Kufstein-Endach, Bl10 (E50) 485.52 1.00 1988		342832	D	477.78 478.63	477.72 478.67	477.65 478.36	477.81 478.31	478.29 477.88	478.84 477.70	478.14	477.57 479.30	07.03. 09.08.	477.56 481.53	14.03.2005 24.08.2005
547	Kufstein-Endach, Bl12 (D60) 485.74 1*) 0.90 1988		342840	D	476.06 478.22	476.01 478.81	476.04 478.47	476.35 478.38	476.97 477.63	477.44 476.16	477.22	475.88 479.64	07.03. 09.08.	475.83 480.72	19.11.2007 31.05.2008
548	Kundl, Bl 8 (K63) 520.65 1.20 1991		339465		502.27 503.04	502.18	502.05 502.90	502.11 502.88	502.36 502.59	502.85 502.32	502.51	502.02 503.10	14.03. 04.07.	501.25 503.89	07.05.1991 11.07.1995
549	Kundl, Bl 10 (K54) 508.41 1.00 2002		346916		502.61 503.46	502.55	502.44 503.38	502.62 503.28	503.03 502.87	503.49 502.62	502.94	502.40 503.65	07.03. 10.10.	502.19 504.87	05.01.2004 14.07.2008
550	Langkampfen, Bl 11 (B84) 487.47 1*) 1.35 1989 01.01.1999		339739	D	484.31 484.42	484.18 484.41	484.09 484.28	484.05 484.41	484.09 484.29	484.38 484.29	484.27	484.03 484.63	06.04. 10.10.	481.85 485.63	11.03.2006 19.06.2001
551	Langkampfen, Bl 13 (B85) 487.30 1*) 1.20 1989 01.01.1999		339754	D	484.44 484.38	484.34 484.38	484.24 484.28	484.19 484.39	484.21 484.31	484.34 484.41	484.32	484.16 Ö 484.65	04.05. 14.01.	482.35 485.32	11.03.2006 19.06.2001
552	Langkampfen, Bl 15 (B86) 486.99 1*) 1.00 1989 01.01.1999		339770	D	484.50 484.43	484.39 484.44	484.29 484.34	484.24 484.46	484.24 484.36	484.39 484.45	484.38	484.18 Ö 484.68	04.05. 14.01.	484.05 485.65	24.05.2010 07.09.2007
553	Langkampfen, Bl 23 (D43) 484.02 1*) 1.18 1989 01.01.1999		339705	D	480.25 480.59	480.10 480.61	480.01 480.31	480.10 480.42	480.25 479.99	480.56 479.90	480.26	479.85 480.90	12.12. 01.07.	479.05 482.53	10.03.2006 23.05.1999
554	Langkampfen, Bl 29 (E70) 484.39 1*) 1.10 1988 01.01.1999		339762	D	478.00 478.83	477.93 478.89	477.85 478.59	478.00 478.53	478.47 478.09	479.03 477.90	478.35	477.75 479.50	08.03. 09.08.	477.70 481.96	02.01.2004 24.08.2005
555	Langkampfen, Bl 31 (E80) 483.62 1*) 1.09 1989 01.01.1999		339788	D	478.36 479.17	478.28 479.20	478.17 478.88	478.27 478.93	478.60 478.44	479.19 478.23	478.65	478.13 479.46	13.03. 01.07.	478.00 481.52	02.01.2004 23.05.1999
556	Langkampfen, Bl 35 (B24) 489.00 0.85 1988		342865	D	485.27 485.53	485.08 485.58	484.90 485.44	484.86 485.54	485.00 485.43	485.49	485.28	484.80 485.69	22.03. 10.10.	483.09 486.09	02.03.2006 25.06.2006
557	Langkampfen, Bl 37 (B46) 492.08 1.00 1988		342873	D	485.13 485.19	485.04 485.22	484.92 485.10	484.84 485.20	484.88 485.09	485.12 485.12	485.07	484.82 485.33	08.05. 13.10.	483.33 485.76	11.03.2006 03.04.2006
558	Langkampfen, Blt 1 485.05 1*) 1.00 1991 01.01.1999		339390	D	480.39 480.71	480.21 480.72	480.13 480.44	480.20 480.59	480.33 480.15	480.65 480.06	480.38	480.02 Ö 481.01	06.12. 02.07.	479.33 482.52	06.03.2006 24.05.1999

1*) durch Kraftwerk beeinflusst

Monats- und Jahresmittel der Grundwasserstände mit Extremwerten (Hauptwerte)

- Grundwasserstände m ü.A. -

Nr.	Messstelle		EDV-Messstellennummer	Messgerät	Mittel in m ü.A.							Niederster und höchster beobachteter Grundwasserstand sowie allenfalls höchster beobachteter Überflutungswasserstand			
	Messpunkt m ü.A. / Beobachtungsbeginn	m ü.G. / unverändert seit	beeinflusst / artesisch/gespannt		I / VII	II / VIII	III / IX	IV / X	V / XI	VI / XII	Jahr	im Berichtsjahr m ü.A.	Datum	vor dem Berichtsjahr m ü.A.	Datum
559	Liesfeld, Bl 2 504.53 1987	1.05	330761	D	501.45 501.88	501.35 501.97	501.21 501.81	501.16 501.88	501.38 501.55	501.88 501.36	501.58	501.14 Ö 502.15	06.04. 15.08.	500.67 502.98	12.02.1990 04.06.1999
560	Liesfeld, Bl 4 (K70) 504.13 1989	0.90	334656		501.40 501.99	501.29 502.13	501.21 501.98	501.32 501.85	501.63 501.52	502.09 501.36	501.65	501.19 502.28 Ö	28.03. 08.08.	500.74 503.21	05.02.1990 11.06.2001
561	Liesfeld, Bl 8 (K78) 503.68 1989	0.90	334540	D	500.31 500.63	 500.76	500.12 500.59	500.12 500.65	500.34 500.34	500.73 500.22	500.44	500.07 501.13	13.03. 11.10.	499.43 502.02	05.02.1990 24.08.2005
562	Liesfeld, Bl 12 (K76) 502.81 1989	0.90	334581		500.57 500.71	500.47 500.85	500.36 500.79	500.26 500.87	500.41 500.55	500.78 500.46	500.59	500.21 L 501.17	03.05. 10.10.	499.29 501.52	12.02.1990 24.08.2005
563	Liesfeld, Bl 14 (K65) 519.66 1991	0.90	334680		502.09 502.75	502.03 502.80	501.88 502.66	501.89 502.71	502.11 502.40	502.62 502.15	502.34	501.84 502.89	04.04. 16.08.	501.24 504.15	07.05.1991 07.06.1999
564	Liesfeld, Blt 18 504.54 1990	1.00	334946		499.60 499.80	499.50 499.90	499.41 499.79	499.38 499.90	499.48 499.63	499.83 499.50	499.64	499.34 500.18	23.04. 10.10.	498.89 500.82	21.02.1994 24.08.2005
565	Münster, Bl 1 520.26 1982	1.15	330431	D	516.50 517.43	516.45 517.51	516.29 517.26	516.49 517.25	516.97 516.77	517.58 516.46	516.92	516.22 Ö 517.82	09.03. 24.06.	516.03 519.08	18.03.1996 23.08.2005
566	Münster, Bl 3 519.63 1982	0.90	330456		516.77 517.70	516.75 517.80	516.54 517.55	516.72 517.65	517.11 517.10	517.80 516.74	517.19	516.49 517.91	14.03. 16.08.	516.22 518.73	25.03.1996 07.08.1985
567	Münster, Bl 5 522.71 1990	1.05	334896		518.28 519.27	518.20 519.29	518.18 518.87	518.34 519.02	518.84 518.48	519.34 518.25	518.70	518.11 519.62	27.12. 08.08.	517.92 521.11	18.03.1996 21.07.2008
568	Münster, Bl 6 519.73 1982	0.90	330357		515.55 516.60	515.55 516.70	515.41 516.42	515.71 516.30	516.24 515.87	516.84 515.56	516.07	515.28 517.04 Ö	21.03. 20.06.	515.02 518.79	25.02.1985 03.06.1999
569	Münster, Bl 9 519.19 1993	1.00	339978		516.06 517.04	516.11 517.18	515.91 516.87	516.15 517.02	516.55 516.38	517.17 516.00	516.54	515.78 517.31	17.01. 08.08.	515.53 518.11	25.03.1996 25.08.2005
570	Münster, Bl 10 519.70 1982	0.80	330373		515.97 516.82	515.92 516.90	515.82 516.68	515.99 516.66	516.44 516.21	517.01 515.97	516.37	515.77 Ö 517.20	10.03. 20.06.	515.35 518.56	04.01.1993 29.05.2008
571	Münster, Bl 11 (E-KB 15/95) 520.54 2006	0.90	354167		515.88 516.89	515.86 516.96	515.73 516.70	515.98 516.60	516.54 516.18	517.12 515.89	516.36	515.55 517.53	09.03. 09.08.	515.54 518.42	04.02.2008 14.07.2008
572	Münster, Lp 1 517.45 1993	- 0.70	339531		516.93 516.99	516.88 517.10	516.78 516.96	516.93 517.13	516.97 516.90	517.01 516.77	516.95	516.74 Ö 517.25	19.12. 08.08.	516.67 518.15	18.03.1996 30.06.1997
573	Pill, Bl 2 543.92 1988	0.90	334391	D	538.36 539.24	538.33 539.27	538.29 539.04	538.48 538.95	538.94 538.57	539.42 538.39	538.78	538.20 539.65	07.03. 19.06.	538.12 541.74	01.03.2010 03.06.1999
574	Pradl, Bl 4 (R5) 574.76 1982	0.10	334276		565.52 566.37	565.44 566.29	TR 566.06	TR 565.93	565.69 565.60	566.26	T	565.24 566.44 Ö	05.12. 27.06.	565.06 567.93	07.01.2008 07.06.1999
575	Pradl, Bl 12 582.66 1991	1.00	339275		565.52 566.35	565.45 566.30	565.38 566.04	565.39 565.93	565.67 565.60	566.26 565.27	565.76	565.12 566.43	31.12. 04.07.	565.17 567.90	19.04.2010 21.06.1999
576	Pradl, Bl 28 580.15 1997	0.60	346262	D	564.82 565.66	564.75 565.59	564.68 565.39	564.71 565.28	564.98 564.93	565.57 564.61	565.08	564.45 565.75	31.12. 02.07.	564.49 567.09	21.04.2010 21.06.1999
577	Pradl, Bl 36 584.94 1997	0.79	346312		565.02 565.87	564.94 565.82	564.87 565.60	564.83 565.39	565.16 565.17	565.75 564.82	565.27	564.65 565.94	31.12. 04.07.	564.65 567.29	19.04.2010 21.06.1999
578	Pradl, Bl 62 (R10) 569.67 2008	0.70	358200	D	563.72 564.63	563.72 564.61	563.70 564.39	563.87 564.25	564.29 563.86	564.76 563.65	564.12	563.48 565.01	31.12. 19.06.	563.48 565.63	15.03.2010 14.06.2010
579	Pradl, Blt 22 570.14 1993	0.90	339960		564.11 565.00	564.07 564.94	564.00 564.76	564.08 564.61	564.40 564.27	564.96 563.94	564.43	563.78 565.09	31.12. 27.06.	563.85 Ö 566.34	18.02.2008 04.06.1999
580	Radfeld, Bl 2 513.61 1987	1.10	330753		508.06 509.23	507.88 509.29	507.80 509.15	508.01 509.14	508.74 508.79	509.26 508.59	508.67	507.75 509.41	13.03. 14.08.	508.04 510.19	31.12.2010 25.05.1999
581	Radfeld, Bl 10 (K28) 523.32 1990	1.10	334904		506.22 507.34	506.00 507.39	506.09 507.21	506.24 507.27	506.62 506.97	507.23 506.72	506.78	505.94 Ö 507.50	20.02. 14.08.	506.17 507.91	05.01.2004 27.07.2008
582	Radfeld, Bl 20 (S2/13) 509.42 1985	0.80	346882		504.73 505.73	504.56	504.61 505.44	504.85 505.42	505.29 504.96	505.88 504.78	505.12	504.49 506.00	14.02. 27.06.	503.95 507.91	08.04.1996 20.07.1987
583	Radfeld, Bl 28 (K06] 513.84 1990	0.84	342782		509.42 510.33	509.30 510.37	509.22 510.14	509.44 510.15	509.97 509.73	510.48 509.55	509.84	509.16 510.60	13.03. 19.06.	509.25 511.42	21.03.2010 18.06.1991

Monats- und Jahresmittel der Grundwasserstände mit Extremwerten (Hauptwerte)

- Grundwasserstände m ü.A. -

Nr.	Messstelle		EDV-Messstellennummer		Mittel in m ü.A.							Niederster und höchster beobachteter Grundwasserstand sowie allenfalls höchster beobachteter Überflutungswasserstand			
	Messpunkt m ü.A. / Beobachtungsbeginn	m ü.G. / unverändert seit	beeinflusst	artesisch/gespannt / Messgerät	I / VII	II / VIII	III / IX	IV / X	V / XI	VI / XII	Jahr	im Berichtsjahr m ü.A.	im Berichtsjahr Datum	vor dem Berichtsjahr m ü.A.	vor dem Berichtsjahr Datum
584	Radfeld, Bl 30 [K21] 511.81 1990	1.30	342790	D	507.67 508.54	507.54 508.64	507.48 508.45	507.63 508.45	508.08 508.09	508.61 507.90	508.09	507.42 508.89	09.03. 14.08.	507.61 509.43	19.01.2010 31.08.2010
585	Radfeld, Br 2 512.88 1986	0.20	330704		509.42 510.24	509.31 510.27	509.24 510.16	509.47 510.04	509.97 509.67	510.45 509.51	509.81	509.19 510.70	13.03. 19.06.	509.22 Ö 511.90	18.03.1996 20.07.1987
586	Radfeld, Br 4 511.19 1986	0.00	330712		508.38 509.13	508.23 509.15	508.16 509.12	508.36 509.03	508.84 508.75	509.22 508.61	508.75	508.11 509.34	13.03. 19.06.	508.32 510.14	18.03.1996 20.07.1987
587	Rattenberg, Bl 2 513.02 1992	0.00	334797	D	510.14 511.09	510.10 511.17	510.00 510.91	510.25 510.78	510.79 510.36	511.30 510.11	510.58	509.82 511.69	09.03. 09.08.	509.78 512.87	15.03.2010 23.08.2005
588	Reith im Alpbachtal, Bl 2 (Gp75) 521.93 1967	0.90	330993	D	517.58 518.22	 518.31	 518.13	517.64 518.02	518.07 517.74	518.46 517.53	517.92	517.26 518.97	27.12. 09.08.	517.26 521.03	14.03.2005 19.07.1987
589	Rum, Bl 1 566.08 1990	0.90	334185	D	561.31 562.19	561.30 562.16	561.27 561.96	561.41 561.84	561.83 561.52	562.32 561.31	561.70	561.13 562.53	30.12. 19.06.	560.95 563.85	09.01.1995 04.06.1999
590	Rum, Bl 5 (Thaur, Bl 5) 567.12 1990	0.85	339259		560.29 561.22	560.26 561.15	560.20 561.03	560.32 560.94	560.66 560.56	561.23 560.34	560.69	560.18 561.36 Ö	09.03. 21.06.	560.03 562.76	08.01.2007 06.06.1999
591	Rum, Bl 7 567.29 2006	0.90	342857	D	561.35 562.21	561.31 562.16	561.28 562.00	561.38 561.90	561.75 561.56	562.28 561.34	561.71	561.16 562.42	31.12. 24.06.	561.08 563.11	08.01.2007 15.07.2008
592	Rum, Blt 3 565.72 1991	0.90	339374	D	560.62 561.51	560.60 561.46	560.57 561.29	560.70 561.19	561.09 560.85	561.60 560.65	561.01	560.47 561.77	31.12. 24.06.	560.26 563.15	16.01.1995 04.06.1999
593	Schwaz, Bl 2 539.70 1982	2.01	330332	D	534.37 535.25	534.35 535.26	534.32 535.03	534.52 534.92	535.02 534.58	535.48 534.40	534.79	534.16 535.88	07.03. 19.06.	534.03 537.55	02.02.2006 20.07.1987
594	Schwaz, Bl 4 534.73 1990	0.80	334326		530.44 531.30	530.38 531.35	530.35 531.15	530.57 531.00	531.02 530.63	531.49 530.46	530.85	530.32 531.64	07.03. 20.06.	529.99 533.03	08.01.2007 18.06.1991
595	Schwaz, Bl 6 554.40 1990	0.50	334342		530.98 531.96	530.91 531.94	530.91 531.69	531.15 531.70	531.60 531.23	532.09 531.05	531.44	530.86 Ö 532.18	28.02. 27.06.	530.57 533.65	08.01.2007 31.05.1999
596	Schwaz, Bl 8 534.38 1990	0.80	334490		530.32 531.21	530.23 531.25	530.20 531.04	530.42 530.97	530.82 530.54	531.33 530.33	530.72	530.16 Ö 531.44	07.03. 15.08.	529.89 532.78	08.01.2007 31.05.1999
597	Schwaz, Bl 10 536.60 1991	0.70	339325	D	531.33 532.25	531.30 532.27	531.29 532.05	531.52 531.91	532.02 531.56	532.45 531.39	531.78	531.11 532.82	07.03. 19.06.	530.71 533.90	08.01.2007 18.06.1991
598	Stans, Bl 1 532.56 1985	0.90	370296		529.14 529.59	529.09 529.54	529.06 529.52	529.18 529.49	529.42 529.29	529.66 529.16	529.35	529.04 529.73	07.03. 20.06.	528.93 530.48	19.02.2007 20.07.1987
599	Stans, Bl 3 533.53 1985	0.90	330571		528.79 529.02	528.75 529.00	528.74 529.00	528.80 528.98	528.91 528.87	529.05 528.80	528.89	528.73 529.08	07.03. 28.06.	528.54 529.78	01.04.1985 07.08.1985
600	Stans, Bl 5 532.48 1985	0.89	330597		527.93	527.89	527.85							527.70 Ö 530.35	02.03.1998 07.08.1985
601	Stans, Bl 7 530.33 1985	0.90	330605	D	 527.72	527.04 527.78	526.95 527.60	527.06 527.61	527.40 527.23	527.83 527.16	527.40	526.89 528.03	14.03. 24.06.	526.81 528.96	02.03.1998 07.08.1985
602	Stans, Bl 9 (G-KB50/95) 532.34 2011	0.90	359059	D	 528.44	 528.48	 528.27	527.84 528.17	528.26 527.87	528.64 527.73		527.59 529.00	28.12. 19.06.		
603	Strass, Bl 10 524.70 1995	1.00	346163	D	518.49 519.36	518.48 519.41	518.40 519.16	518.59 519.08	519.08 518.71	519.59 518.50	518.91	518.27 519.96	09.03. 19.06.	518.14 521.50	18.03.1996 24.08.2005
604	Strass, Blt 8 523.66 1995	0.90	346148		519.95 520.71	519.89 520.77	519.82 520.52	519.94	520.40 520.12	520.94 519.94	520.27	519.81 Ö 521.10	10.01. 20.06.	519.64 522.31	18.03.1996 24.08.2005
605	Strass, Lp 2 521.03 1995	0.60	346072		518.16 518.17	518.14 518.20	518.14 518.22	518.12 518.22	518.15 518.18	518.18 518.15	518.17	518.11 518.35	26.04. 19.09.	518.12 520.58	23.01.2006 24.08.2005
606	Strass-Rotholz, Bl 2 525.59 1990	0.90	334425		521.15 521.99	521.11 522.03	521.05 521.84	521.26 521.65	521.70 521.33	522.20 521.13	521.54	521.01 522.40	10.01. 20.06.	520.10 523.80	02.02.2004 18.06.1991
607	Strass-Rotholz, Bl 4 524.86 1990	0.90	334441		521.12 521.99	521.17 522.03	521.10 521.81	521.28 521.72	521.71 521.37	522.20 521.19	521.56	520.89 522.38	10.01. 20.06.	520.78 523.34	01.01.1990 18.06.1991
608	Strass-Rotholz, Bl 6 527.51 1990	1.40	334615		521.54 522.33	521.56 522.40	521.48 522.22	521.69	522.15 521.71	522.64 521.55	521.93	521.44 522.87	10.01. 20.06.	521.12 524.43	18.03.1996 18.06.1991

Monats- und Jahresmittel der Grundwasserstände mit Extremwerten (Hauptwerte)

- Grundwasserstände m ü.A. -

Nr.	Messstelle		EDV-Messstellennummer		Mittel in m ü.A.							Niederster und höchster beobachteter Grundwasserstand sowie allenfalls höchster beobachteter Überflutungswasserstand			
	Messpunkt m ü.A. / Beobachtungsbeginn	Messpunkt m ü.G. / unverändert seit	beeinflusst / artesisch/gespannt	Messgerät	I / VII	II / VIII	III / IX	IV / X	V / XI	VI / XII	Jahr	im Berichtsjahr m ü.A.	im Berichtsjahr Datum	vor dem Berichtsjahr m ü.A.	vor dem Berichtsjahr Datum
609	Terfens, Bl 1 546.82 1985	0.90	334052	D	542.14 543.05	542.13 543.07	542.10 542.83	542.32 542.69	542.83 542.37	543.29 542.18	542.58	541.91 543.71	07.03. 19.06.	541.84 545.92	15.03.2010 23.08.2005
610	Terfens, Bl 3 545.16 1985	0.00	334060		542.14 543.01	542.10 543.08	542.05 542.83	542.26 542.70	542.67 542.32	543.25 542.14	542.55	542.01 543.41	14.03. 20.06.	541.17 545.16	04.02.2002 23.08.2005
611	Terfens, Bl 5 545.07 1985	2.80	330472	D	540.37 541.29	540.35 541.30	540.31 541.06	540.51 540.95	541.00 540.60	541.48 540.42	540.81	540.20 541.69	07.03. 24.06.	540.10 544.27	15.03.2010 06.08.1985
612	Thaur, Bl 3 564.45 1984	0.90	330381		559.72 560.63	559.72 560.58	559.67 560.47	559.78 560.37	560.10 560.01	560.65 559.80	560.13	559.64 560.78 Ö	09.03. 21.06.	559.41 562.31	16.01.2007 20.07.1987
613	Völs, Bl 2 585.35 1987	0.90	334227		580.87 581.57	580.85 581.54	580.81 581.32	581.02 581.21	581.38 580.99	581.70 580.89	581.18	580.76 581.80	07.03. 18.07.	580.55 582.95	20.03.2006 20.07.1987
614	Völs, Bl 4 583.34 1987	0.90	334524		581.06 581.67	581.08 581.67	581.08 581.51	581.19 581.48	581.47 581.25	581.77 581.16	581.37	580.99 581.87	10.01. 20.06.	580.81 582.38	08.01.2007 24.08.2005
615	Völs, Bl 6 583.15 1989	0.90	334557		579.18 579.97	579.22 579.96	579.23 579.77	579.40 579.67	579.75 579.43	580.13 579.30	579.59	579.11 580.26	10.01. 20.06.	578.71 581.07	21.04.1992 24.08.2005
616	Volders, Bl 2 552.05 1982	1.12	330274	D	547.27 548.10	547.17 548.05	547.12 547.90	547.28 547.85	547.68 547.48	548.21 547.29	547.62	547.06 548.36	10.03. 24.06.	546.91 549.93	08.01.2007 20.07.1987
617	Volders, Bl 4 552.31 1982	0.85	330290		547.65 548.54	547.61 548.55	547.60 548.32	547.73 548.25	548.16 547.88	548.66 547.66	548.05	547.59 548.80	28.03. 20.06.	547.43 550.55	12.01.2004 20.07.1987
618	Volders, Bl 6 552.99 1982	0.85	330316		548.48 549.30	548.45 549.29	548.40 549.12	548.55 549.02	548.96 548.71	549.45 548.54	548.86	548.37 549.58	28.03. 20.06.	548.23 551.17	15.03.2010 20.07.1987
619	Voldöpp, Bl 1 512.25 1982	0.90	330738		509.30 510.12	509.19 510.11	509.11 510.03	509.30 509.80	509.73 509.46	510.30 509.27	509.64	509.07 510.56	07.03. 19.09.	509.02 Ö 511.35 Ö	11.03.1996 16.06.1987
620	Voldöpp, Bl 3 521.94 1985	0.90	330613		514.12 515.07	514.02 515.22	513.88 514.85	514.22 514.78	514.70 514.28	515.33 513.96	514.54	513.83 515.47	10.03. 08.08.	513.56 517.19	05.02.1990 20.07.1987
621	Voldöpp-Hagau, Bl 5 519.02 1995	0.90	346106	D	512.81 513.77	512.73 513.84	512.57 513.53	512.89 513.54	513.35 513.00	513.93 512.67	513.22	512.46 514.14	09.03. 24.06.	512.18 515.84	08.01.2007 03.06.1999
622	Voldöpp-Hagau, Bl 7 518.51 1995	1.00	346122	D	513.12 514.01	513.00 514.13	512.81 513.80	513.15 513.88	513.55 513.23	514.18 512.87	513.48	512.71 Ö 514.39	14.03. 24.06.	512.57 Ö 516.20	10.01.2005 03.06.1999
623	Vomp, Bl 3 541.67 1989	0.95	334409		536.05 536.86	535.98 536.84	535.94 536.64	536.08 536.65	536.44 536.24	536.94 536.06	536.40	535.91 537.05	13.03. 26.06.	535.75 538.79	05.01.2004 07.06.1999
624	Vomp, Bl 5 542.30 1990	1.15	334870	D	537.13 537.97	537.09 537.98	537.05 537.77	537.21 537.73	537.61 537.33	538.09 537.15	537.51	536.99 538.26	08.03. 24.06.	536.91 540.53	15.04.1996 04.06.1999
625	Vomp, Bl 7 539.99 1995	1.00	346064	D	535.91 536.70	535.90 536.72	535.87 536.52	536.08 536.39	536.54 536.11	536.91 535.93	536.30	535.65 537.38	07.03. 19.06.	535.57 538.21 Ö	15.03.2010 16.07.2001
626	Vomp, Bl 9 545.59 1995	0.90	346080		536.87 537.60	536.83 537.60	536.80 537.42	536.97 537.35	537.36 537.00	537.79 536.87	537.21	536.75 537.94	31.12. 19.06.	536.64 539.32	22.12.2003 31.05.1999
627	Vomp, Blt 1 541.48 1989	0.97	334458	D	535.77 536.59	535.72 536.57	535.68 536.38	535.83 536.35	536.22 535.99	536.71 535.81	536.14	535.65 536.86	13.03. 25.06.	535.41 538.25	05.01.2004 02.06.1999
628	Wattens, Bl 10 551.89 2005	0.90	342766	2	548.29 549.13	548.23 549.10	548.19	548.36	548.77	549.26				547.96 550.17	05.01.2007 14.06.2010
629	Wattens, Bl 12 550.69 2006	0.80	354043		545.35 546.18	545.21 546.18	545.18 546.01	545.36 545.94	545.77 545.60	546.30 545.40	545.71	545.14 546.40 Ö	07.03. 20.06.	544.84 547.20	04.01.2007 14.06.2010
630	Wattens, Bl 8 558.85 1991	0.90	339358		545.26 546.05	545.09 546.03	545.04 545.90	545.18 545.88	545.56 545.54	546.09	545.61	545.01 546.20	14.03. 27.06.	544.38 547.53	15.02.1993 07.06.1999
631	Wattens, Blt 6 548.86 1990	1.10	334912	D	544.58 545.40	544.48 545.39	544.43	544.59 545.23	544.96 544.84	545.48 544.62	544.91	544.39 545.63 Ö	09.03. 24.06.	543.41 546.62	01.02.1993 05.06.1999
632	Weer, Bl 2 544.58 1985	0.90	330480		540.27 540.81	540.20 540.94	540.10 540.68	540.33 540.73	540.63 540.51	541.03 540.30	540.55	540.01 541.15	14.03. 15.08.	539.97 543.04	10.01.2000 07.08.1985
633	Weer, Bl 4 544.24 1985	0.78	330498	D	540.82 541.39	540.78 541.41	540.71 541.28	540.84 541.24	541.12 540.99	541.45 540.83	541.07	540.67 541.54	28.03. 24.06.	540.53 542.19	20.01.1986 04.06.1999

Monats- und Jahresmittel der Grundwasserstände mit Extremwerten (Hauptwerte)

- Grundwasserstände m ü.A. -

Nr.	Messstelle	Messpunkt m ü.A. / m ü.G.	Beobachtungsbeginn / unverändert seit	EDV-Messstellennummer	beeinflusst / artesisch/gespannt	Messgerät	Mittel in m ü.A. I / VII	II / VIII	III / IX	IV / X	V / XI	VI / XII	Jahr	Niederster und höchster beobachteter Grundwasserstand sowie allenfalls höchster beobachteter Überflutungswasserstand: im Berichtsjahr m ü.A.	Datum	vor dem Berichtsjahr m ü.A.	Datum
634	Weer, Bl 6	548.58	1985	330506			540.78 541.32	540.75 541.26	540.76 541.13	540.78 541.09	540.94 540.99	541.29 540.84	541.00	540.66 541.46	09.05. 27.06.	540.57 Ö 542.39	18.02.2002 07.06.1999
		0.80															
635	Weer, Bl 8	543.00	1985	334078			538.90 539.59	538.85 539.72	538.85 539.50	538.97 539.44	539.39 539.01	539.83 538.91	539.25	538.71 539.90 Ö	31.01. 20.06.	538.64 542.10	04.02.2002 19.07.1987
		0.90															
636	Weer, Bl 10	544.00	1988	334318			539.83 540.30	539.65 540.50	539.67 540.32	539.88 540.31	540.10 540.04	540.51 539.80	540.08	539.55 540.76	21.02. 15.08.	539.52 541.58	22.03.2010 16.07.1995
		1.00															
637	Weer, Lp 2	544.25	1988	334532			541.06	TR 541.08	TR 541.03	TR 541.02	TR 540.94	540.96 540.85	T			540.65 Ö 541.46	04.12.1989 08.05.1988
		0.80															
638	Weer, Lp 4	543.00	1992	339481			540.42 540.65	TR 540.67	TR 540.64	540.40 540.60	540.54 540.47	540.70 540.40	540.53 T	540.34 Ö 540.72	21.02. 27.06.	540.26 541.10	18.01.1993 22.08.2005
		0.30															
639	Wilten, Bl 16	576.40	1992	339440	D		570.55 571.17	570.51 571.08	570.40 570.84	570.47 570.70	570.82 570.42	571.18 570.20	570.70	570.08 571.28 Ö	31.12. 24.06.	570.27 572.91	22.03.2010 04.06.1999
		1.05															
640	Wilten, Bl 24 (W9a)	580.47	1994	339556			568.43 569.02	568.36 568.87	568.24 568.65	568.20 568.52	568.44 568.31	568.92 568.01	568.50	567.89 569.25	31.12. 03.07.	568.03 570.80	19.04.2010 16.07.1995
		0.00															
641	Wilten, Bl 64	581.12	2008	358226	D		566.71 567.42	566.64 567.34	566.53 567.09	566.52 566.97	566.78 566.68	567.33 566.37	566.87	566.23 567.51	31.12. 03.07.	566.30 568.13	20.04.2010 25.06.2009
		0.90															
642	Wörgl-Kufstein, Bl 12	505.55	1991	334771			498.50 498.69	498.38 498.73	498.20 498.68	498.27 498.76	498.43 498.63	498.65 498.50	498.54	498.17 498.85	07.03. 17.10.	498.06 500.17	05.01.2004 29.08.2005
		1.00															
643	Wörgl-Rattenberg, Bl 2	501.20	1985	330621	D		498.27 498.61	498.18 498.69	498.14 498.53	498.21 498.54	498.45 498.30	498.71 498.21	498.40	498.07 498.99	08.03. 09.08.	497.14 500.12 501.14 F	24.02.1993 22.05.1999 23.08.2005
		0.78															
644	Wörgl-Rattenberg, Bl 20	501.69	2010	358895	D		498.53 498.74	498.43 498.83	498.44 498.77	498.46 498.83	498.55 498.67	498.73 498.63	498.64	498.35 499.27	09.03. 10.10.		
		0.90															
	Großachengebiet																
645	Kirchdorf-Erpfendorf, Bl 4	634.39	1987	330779	D		627.86 628.08	627.57 628.39	627.51 627.84	627.61 628.43	627.46 627.57	627.78 627.09	627.77	627.02 629.73	23.12. 11.10.	626.84 Ö 632.24	14.02.2006 03.08.1991
		0.90															
646	Kirchdorf-Furth, Bl 2	645.07	1986	330654	D		643.22 643.26	643.14 643.25	643.17 643.18	643.17 643.27	643.18 643.12	643.23 643.09	643.19	643.04 643.94	03.01. 13.01.	642.56 644.19 644.18 F	01.02.1987 03.06.2010 12.08.2002
		1.10															
647	Kirchdorf-Litzlfelden, Bl 1	646.49	1986	330647	D		644.28 644.31	644.23 644.30	644.25 644.24	644.26 644.30	644.25 644.17	644.29 644.16	644.26	644.11 Ö 645.05	23.11. 13.01.	643.70 645.26	01.01.1987 03.06.2010
		0.90															
648	Kirchdorf-Litzlfelden, Lp 1	646.56	1990	334748			644.14 644.18	644.17	644.14	644.14	644.15	644.16				643.87 645.86	19.02.1996 13.08.2002
		0.90															
649	Kitzbühel-L., Br Langau	772.97	2002	342097	D		771.93 772.12	771.80 772.08	771.87 772.00	772.01 772.12	772.05 771.90	772.15 771.63	771.97	771.51 Ö 772.49	20.12. 28.05.	771.29 772.91	16.02.2010 03.06.2010
		- 1.10															
650	Kitzbühel-Land, Bl 1	782.43	1985	346304	D		773.80 774.04	773.86 774.15	773.82 773.96	773.93 774.07	773.81 773.91	773.90 773.73	773.92	773.67 Ö 774.22	01.01. 13.08.	773.58 775.55	18.11.1991 18.04.1988
		0.95															
651	Kössen, Bl 2	590.38	1986	330662	D		586.95 586.97	586.72 587.05	586.83 586.79	586.87 587.01	586.77 586.64	586.91 586.62	586.85	586.52 588.15	29.11. 14.01.	586.31 588.98	29.08.2003 12.08.2002
		0.80															
652	Kössen, Bl 4	592.12	1987	330787			589.29 589.29	589.06 589.45	589.15 589.18	589.22 589.29	589.07 588.90	589.24 588.79	589.16	588.74 Ö 589.91	05.12. 17.01.	588.12 590.67	01.09.2003 26.06.1995
		0.90															
653	Kössen, Bl 6	593.36	1993	339622			587.95 587.83	587.66 588.03	587.71 587.72	587.78 587.97	587.58 587.74	587.66 587.44	587.76	587.40 Ö 588.64	10.01. 17.01.	587.01 589.13	08.09.2003 25.03.2002
		0.90															
654	Kössen, Blt 8	587.66	1996	346197			584.34 584.38	584.31 584.39	584.34 584.31	584.34 584.35	584.31 584.25	584.36 584.23	584.33	584.21 Ö 584.47	28.11. 25.07.	584.06 585.35	19.04.2010 13.08.2002
		1.08															
655	Oberndorf, Bl 1	688.65	2006	353888			676.79 676.57	676.46 676.50	676.47 676.57	676.42 676.70	676.51 676.42	676.60 676.42	676.54	676.40 Ö 677.94	01.01. 17.01.	676.37 678.75	23.06.2008 10.09.2007
		0.80															
656	Oberndorf, Br Nord	665.10	2002	342113	D		659.78 661.26	660.26 661.91	660.11 661.95	660.63 662.07	660.39 661.98	660.59 660.89	660.99	659.44 662.37	13.01. 25.10.	658.58 663.05	11.03.2004 01.08.2009
		- 16.44															
657	Oberndorf, Br Süd	672.12	2002	370411	D		664.88 666.86	665.81 667.63	665.45 667.76	666.14 667.79	665.90 668.06	666.00 666.18	666.54	664.64 668.54	14.01. 01.11.	664.02 672.12	05.02.2004 21.04.2009
		- 21.88															

Monats- und Jahresmittel der Grundwasserstände mit Extremwerten (Hauptwerte)

- Grundwasserstände m ü.A. -

Nr.	Messstelle Messpunkt m ü.A. / m ü.G. Beobachtungsbeginn / unverändert seit	EDV-Messstellennummer beeinflusst / artesisch/gespannt	Messgerät	Mittel in m ü.A. I / VII	II / VIII	III / IX	IV / X	V / XI	VI / XII	Jahr	Niederster und höchster beobachteter Grundwasserstand sowie allenfalls höchster beobachteter Überflutungswasserstand im Berichtsjahr m ü.A.	Datum	vor dem Berichtsjahr m ü.A.	Datum
658	St.Johann i.T., Bl 1 667.54 1.00 1984	330266		655.46 656.79	655.80 657.24	655.69 657.02	656.12 657.18	655.85 656.87	656.19 656.01	656.35	655.00 657.46	10.01. 18.10.	652.29 660.66	17.02.1987 20.04.1992
659	St.Johann i.T., Bl 4 655.84 0.60 2006	342915	D	651.08 651.63	651.06 651.72	651.15 651.52	651.39 651.67	651.25 651.37	651.40 651.01	651.36	650.67 651.95	05.01. 10.10.	650.47 652.75	11.12.2008 14.04.2009
660	St.Johann i.T., Bl 7 (SO3U) 1000.00 1.00 2006	354027	D	992.02 992.85	992.14 993.06	992.09 992.72	992.41 992.96	992.16 992.56	992.42 991.96	992.45	991.47 993.21	11.01. 16.10.	991.29 995.02	24.02.2010 17.04.2009
661	St.Johann i.T., Bl 10 653.66 2.13 2006	370569	D	649.03 649.18	648.95 649.22	648.89 649.05	649.02 649.25	648.95 648.99	649.04 648.80	649.03	648.69 649.54	10.01. 11.10.	648.45 649.89	23.01.2008 03.06.2010
662	St.Johann i.T., Bl 12 650.99 0.90 2006	370577	D	647.62 647.75	647.52 647.74	647.58 647.63	647.65 647.75	647.62 647.51	647.70 647.42	647.63	647.38 648.54	04.01. 10.10.	647.12 649.02	21.01.2008 03.06.2010
663	St.Johann i.T., Bl 13 (SO1U) 669.01 1.05 2006	353987	D	654.16	653.34 654.40	653.11 653.73	653.46 654.22	653.01 653.54	653.47 652.72	653.56	652.40 K 654.72	12.01. 18.10.	652.23 658.57	30.11.2008 16.04.2009
664	St.Johann i.T., Bl 16 (SO8U) 658.88 1.05 2006	354035	D	652.93	652.29 653.09	652.31 652.84	652.59 653.02	652.39 652.69	652.59 652.19	652.63	651.76 K 653.24	12.01. 13.10.	651.55 654.47	12.12.2008 16.04.2009
665	St.Johann i.T., Bl 18 (SO6U) 661.28 1.10 2006	354019	D	652.62 653.41	652.71 653.60	652.68 653.26	653.00 653.50	652.75 653.09	653.00 652.52	653.01	652.09 653.75	10.01. 16.10.	651.89 655.62	24.02.2010 16.04.2009
666	St.Johann i.T., Bl 19 658.35 1.05 2006	353904	D	653.31 654.25	653.48 654.50	653.46 654.26	653.79 654.45	653.58 654.13	653.81 653.53	653.88	652.84 654.66	11.01. 16.10.	652.64 655.77	18.03.2010 17.04.2009
667	St.Johann i.T., Bl 32 672.73 1.00 2006	353896	D	656.63 658.00	656.99 658.48	656.91 658.31	657.34 658.51	657.08 658.24	657.39 657.32	657.60	656.15 658.75	12.01. 18.10.	655.85 660.24	19.03.2010 05.05.2009
668	St.Johann i.T., Bl 34 659.65 0.90 2006	353912		652.79 653.68	652.94 653.93	652.91 653.64	653.27 653.84	653.07 653.51	653.29 652.92	653.32	652.33 654.08	10.01. 18.10.	652.16 655.41	15.03.2010 20.04.2009
669	St.Johann i.T., Blt 2 653.68 1.00 1996	346213		649.96 650.33	649.94 650.46	649.98 650.26	650.13 650.42	650.02 650.10	650.17 649.81	650.13	649.59 650.58	10.01. 08.08.	648.70 651.66	01.02.2001 03.04.2000
670	St.Johann i.T.-Bärnst., Br 1 655.19 0.35 1985	330589	D	651.00 651.59	650.91 651.69	651.06 651.50	651.32 651.65	651.20 651.37	651.35 651.00	651.31	650.64 651.90	06.01. 10.10.	648.82 652.89	09.02.1987 05.08.1991
671	Walchsee, Bl 1 659.92 0.75 1996	346288		655.22 655.07	655.31	655.15 655.16	655.09 655.14	655.02 655.10	655.02 654.98	655.11	654.92 655.45 Ö	03.01. 17.01.	654.20 657.35	15.04.1996 29.03.2005
	Tiefengrundwässer in alpinen Tallandschaften													
672	Bad Goisern, TBl 1 518.30 - 0.30 2007	344374 2	D	507.06 507.20	506.81 507.52	506.87 507.38	507.28 507.60	507.01 506.76	507.10 506.59	507.10	506.47 508.26	08.12. 13.10.	506.30 509.15	08.02.2009 24.06.2009
673	Wörgl-Rattenberg, Tbl 18 501.46 1.50 2003	342329 1	D	499.54 499.82	499.42 499.93	499.30 499.82	499.33 499.95	499.47 499.73	499.77	499.65	499.26 500.19	07.03. 12.10.	499.20 501.94	02.01.2004 23.08.2005
	SALZACHGEBIET													
	Oberpinzgau													
674	Mittersill, Bl 3 786.56 0.85 2006	347872	D	784.56 784.74	784.49 784.84	784.55 784.81	784.54 784.83	784.60 784.72	784.72 784.66	784.67	784.47 785.25	10.02. 08.08.	784.42 785.53	15.02.2010 08.08.2008
675	Mittersill, Bl 5 787.59 0.99 2006	347856	D	785.28 785.45	785.26 785.52	785.30 785.52	785.28 785.55	785.34 785.46	785.43 785.43	785.40	785.24 785.89	06.02. 08.08.	785.19 786.19	26.01.2010 08.08.2008
676	Mittersill, Bl 7 787.03 1.07 2006	347831	D	785.53 785.64	785.49 785.74	785.55 785.73	785.51 785.78	785.52 785.68	785.64 785.62	785.62	785.44 785.96	05.05. 08.08.	785.42 786.18	18.02.2010 08.08.2008
677	Mittersill, Bl 9 789.67 0.83 2006	347955	D	782.01 782.58	781.99 782.65	782.06 782.48	782.20 782.46	782.36 782.16	782.64 781.95	782.30	781.92 Ö 782.89	12.01. 10.08.	781.84 783.31	02.02.2010 19.07.2009
678	Niedernsill, Bl 1 772.50 1.01 2006	347948	D	763.14 763.54	763.03 764.06	762.92 763.88	763.07 763.97	763.13 763.50	763.44 763.00	763.39	762.82 764.59	31.12. 17.08.	762.36 767.34	07.03.2008 12.07.2007
679	Schattberg, Bl 1 794.71 1.40 2006	347898	D	790.52 790.96	790.46 791.08	790.55 790.96	790.54 790.95	790.64 790.66	790.93 790.55	790.73	790.44 791.39	08.02. 09.08.	790.35 791.92	16.02.2010 07.09.2007

Monats- und Jahresmittel der Grundwasserstände mit Extremwerten (Hauptwerte)

- Grundwasserstände m ü.A. -

Nr.	Messstelle		EDV-Messstellennummer	Messgerät	Mittel in m ü.A.							Niederster und höchster beobachteter Grundwasserstand sowie allenfalls höchster beobachteter Überflutungswasserstand			
	Messpunkt m ü.A. / Beobachtungsbeginn	Messpunkt m ü.G. / unverändert seit	beeinflusst / artesisch/gespannt		I / VII	II / VIII	III / IX	IV / X	V / XI	VI / XII	Jahr	im Berichtsjahr m ü.A.	im Berichtsjahr Datum	vor dem Berichtsjahr m ü.A.	vor dem Berichtsjahr Datum
680	Schattberg, Bl 2 792.12 2006	0.36	347914	D	790.55	790.50	790.57							790.37 791.60	18.02.2010 06.09.2007
681	Schattberg, Bl 3 795.16 2006	1.20	347930	D	791.20 791.71	791.11 791.84	791.21 791.70	791.19 791.68	791.31 791.34	791.70 791.21	791.44	791.09 Ö 792.15	08.02. 10.08.	791.00 792.78	16.02.2010 07.09.2007
682	Stuhlfelden, Bl 1 784.49 2006	1.10	347971	D	780.14	780.05	780.12		780.19	780.08				779.47 781.28	08.04.2010 18.07.2009
683	Stuhlfelden, Bl 13 783.58 2006	1.04	347823	D	780.85 781.29	780.76 781.37	780.81 781.25	780.92 781.23	781.07 780.96	781.31 780.82	781.06	780.71 781.71	24.02. 09.08.	780.71 Ö 781.97	16.01.2008 18.07.2009
684	Stuhlfelden, Bl 2 781.58 2006	0.55	347997	D	779.99 780.31	779.91 780.45	779.94 780.38	779.94 780.32	780.04 780.03	780.30 779.90	780.13	779.87 780.89	23.12. 08.08.	779.78 780.98	17.02.2010 07.09.2007
	KEG Lammer Ursprung														
685	Lungötz, KB1-07 932.19 2008	0.92	357905	D	924.96 926.98	925.07 927.46	924.58 926.87	925.45 926.38	926.67 925.88	926.88 924.41	925.97	923.84 927.85	31.12. 23.08.	922.58 930.78	27.03.2009 30.06.2009
686	Lungötz, KB2-07 914.43 2008	0.98	357913	D	907.75 908.14	907.76 908.23	907.68 908.17	907.80 908.09	908.01 907.99	908.10 907.69	907.95	907.51 908.29 Ö	31.12. 20.08.	906.82 908.99	14.03.2009 24.06.2009
	Bluntautal														
687	Torren, Br 8 483.25 1*) 1971	0.00	319830		474.84 475.10	474.65 475.15	474.82 474.89	475.21 474.82	475.17 474.54	475.26 474.43	474.91	474.30 475.45	12.12. 20.06.	474.37 478.75	13.12.1982 27.08.1979
	Urslautal														
688	Gerling, Br 1 750.13 1999	- 1.63	347773		748.94 749.02	749.00 749.14	749.14 749.15	749.22 749.59	748.95 749.18	748.94 748.80	749.09	748.60 750.11	10.01. 17.10.	748.34 750.98	05.03.2001 20.03.2000
	Saalachbecken														
689	Bergham, Bl 1 731.27 1999	0.41	347781	D	725.78 726.61	725.94 726.89	726.12 726.81	726.52 727.09	726.23 726.77	726.30 726.03	726.43	725.58 727.38	13.01. 22.10.	725.41 729.99	02.03.2010 20.03.2000
690	Haid, Bl 1 730.26 2000	0.98	347757	D	728.16 727.95	728.13 728.19	728.36 728.00	728.08 728.30	727.68 727.90	727.73 727.64	728.01	727.54 728.64	14.06. 11.10.	727.42 728.88	18.07.2002 07.04.2005
691	Haid, Bl 2 734.09 2000	0.67	347765	D	732.35 732.21	732.24 732.35	732.46 732.19	732.23 732.36	732.11 732.09	732.20 732.08	732.24	732.00 733.00	08.12. 10.10.	731.97 733.42	16.12.2005 11.07.2005
692	Lenzing, Bl 2 706.94 2000	1.25	347716 2	D	705.86 705.90	705.88 705.94	705.90 705.92	705.91 705.98	705.87 705.92	705.88 705.84	705.90	705.69 706.12	07.01. 11.10.	705.58 706.45	04.03.2009 03.06.2010
693	Lenzing, Bl 6 716.89 2000	0.65	347724	D	712.13 712.68	712.42 712.82	712.47 712.77	712.82 713.04	712.62 712.86	712.57 712.34	712.63	711.81 713.26	12.01. 13.10.	711.31 714.66	01.03.2001 25.04.2006
694	Lichtenberg, Bl 1 722.23 2000	1.00	347732	D	716.06 716.77	716.43 716.97	716.49 716.89	716.91 717.23	716.72 717.06	716.62 716.36	716.71	715.80 717.51	12.01. 18.10.	714.56 719.45	05.03.2001 29.04.2006
695	Lichtenberg, Bl 5 716.70 2000	1.06	347708	D	707.63 707.86	707.87 708.12	707.75 707.94	707.86 708.31	707.62 708.12	707.59 707.52	707.85	707.30 708.67	12.01. 20.10.	707.10 710.10	20.02.2001 02.09.2005
696	Lichtenberg, Br 6 707.26 1999	0.59	347682		705.67 705.79	705.98 705.84	705.95 705.73	705.90 705.96	705.73 705.69	705.93 705.68	705.82	705.47 706.18	16.01. 05.06.	705.54 706.61	31.12.2010 20.03.2000
	Strubtal														
697	Waidring, Bl 2 769.88 1993	1.00	339945	D	754.49 755.58	754.38 755.79	754.20 754.86	755.01 755.41	754.58 754.16	755.46 753.30	754.77	753.14 756.61	23.12. 11.08.	752.54 758.88	28.02.2009 21.07.1997

1*) durch Nutzwasserbrunnen beeinflusst

Monats- und Jahresmittel der Grundwasserstände mit Extremwerten (Hauptwerte)

- Grundwasserstände m ü.A. -

Nr.	Messstelle		EDV-Messstellennummer		Mittel in m ü.A.							Niederster und höchster beobachteter Grundwasserstand sowie allenfalls höchster beobachteter Überflutungswasserstand			
	Messpunkt m ü.A. / m ü.G.		beeinflusst	artesisch/gespannt / Messgerät	I / VII	II / VIII	III / IX	IV / X	V / XI	VI / XII	Jahr	im Berichtsjahr		vor dem Berichtsjahr	
	Beobachtungsbeginn	unverändert seit										m ü.A.	Datum	m ü.A.	Datum
					Loferer Becken										
698	Lofer, Bl 1 630.02 2006	1.00	347849	D	622.52 622.72	622.28 622.83	622.30 622.48	622.42 622.82	622.35 622.25	622.71 622.09	622.48	622.06 623.86	13.12. 12.10.	621.95 625.33	27.02.2009 04.06.2010
699	St.Martin Bl, 1 630.88 2005	1.15	347864	D	619.26 619.68	619.07 620.04	618.92 619.26	619.20 619.95	619.05 619.04	619.60 618.70	619.32	618.65 621.02	16.12. 15.10.	618.52 625.14	17.02.2010 04.06.2010
700	St.Martin Bl, 2 629.40 2005	1.09	347880	D	620.32 620.53	620.07 620.71	619.97 620.22	620.17 620.65	620.02 619.92	620.44 619.63	620.22	619.57 621.48	07.12. 13.10.	619.29 623.08	18.02.2010 04.04.2006
					Unteres Salzachtal										
701	Acharting, Bl 1 401.61 1994	0.95	320929	D	398.34 398.42	398.42 398.73	398.19 398.33	398.13 398.35	397.90 397.97	398.11 397.79	398.22	397.66 398.98	07.12. 15.08.	396.32 400.60	26.01.1998 12.08.2002
702	Acharting, Bl 2 400.49 1994	0.80	320937		396.74 396.97	396.57 397.08	396.55 396.80	396.52 396.90	396.54 396.37	396.90 396.29	396.69	396.22 397.34	12.12. 17.01.	395.04 398.51	26.01.1998 21.07.1997
703	Acharting, Br 21 400.61 1994	0.51	320945		397.85 398.02	398.01 398.35	397.83 397.98	397.78 397.97	397.60 397.68	397.77 397.51	397.86	397.41 398.54	12.12. 15.08.	397.23 399.88	08.09.2003 12.08.2002
704	Acharting, Br 22 409.02 1994	0.20	320952		406.19 406.19	406.20 406.28	406.23 406.25	406.17 406.17	406.07 406.04	406.10 406.02	406.16	406.00 Ö 406.34	28.11. 15.08.	405.85 406.97	01.06.1998 26.06.1995
705	Aigen I, Bl 221 428.63 1997	1.00	321141	D	425.04 425.04	425.07 425.10	424.95 424.89	424.89 424.92	424.84 424.78	424.92 424.77	424.93	424.67 425.33	05.12. 14.01.	424.43 428.51	08.10.2009 01.01.1997
706	Aigen I, Bl 222 429.08 1997	1.20	321232	D	423.48 423.47	423.51 423.49	423.43 423.39	423.40 423.41	423.38 423.34	423.42 423.33	423.42	423.28 423.60	05.12. 19.01.	423.25 424.79	03.02.1997 28.06.2009
707	Aigen I, Bl 258 425.12 1997	0.35	321265	D	421.75 421.91	421.95 421.99	421.81 421.53	421.73 421.58	421.42 421.25	421.66 421.20	421.65	421.13 422.19	19.11. 16.01.	420.90 423.56	08.09.2003 12.07.2005
708	Aigen I, Bl 259 432.01 1997	1.03	321240	D	426.37 426.44	427.25	427.46	427.14 426.28	426.31 426.17	426.29		426.03 427.51	24.11. 25.02.	425.93 428.89	08.09.2003 21.07.1997
709	Aigen I, Bl 260 438.71 1997	- 0.10	321224		427.42 427.27	428.42 427.64	428.63 427.25	428.35 427.10	427.28 427.11	427.04 427.07	427.54	426.99 Ö 428.69	23.05. 28.02.	426.89 431.06	08.11.1999 12.08.2002
710	Aigen II, Br 2 434.91 1971	0.05 23.03.1992	320648		423.24 423.53	423.37 423.45	423.36 423.36	423.27 423.30	423.14 423.20	423.21 423.00	423.29	422.91 423.81	31.12. 18.07.	422.81 425.21	12.01.2009 06.07.2009
711	Anif, Br 2 434.41 1971	0.12	320630	D	431.03 431.19	431.05 431.25	430.96 431.15	430.95 431.14	430.94 431.02	431.07 430.87	431.05	430.79 431.29	22.12. 15.08.	430.31 432.36	14.09.2009 05.08.1991
712	Anthering, Bl 2 406.37 1994	0.77	320861	D	401.31 400.96	401.61 401.66	401.33 401.38	401.17 401.13	400.81 400.86	400.71 400.67	401.13	400.58 401.92	07.12. 19.08.	399.89 404.18	10.09.2003 30.06.2009
713	Anthering, Bl 12 403.22 1994	1.05	320887		399.74 399.58	399.97 400.09	399.81 399.66	399.57 399.60	399.11 399.10	399.22 399.11	399.54	398.83 400.44	12.12. 17.01.	398.48 401.71	20.10.2008 12.08.2002
714	Anthering, Bl 18 404.25 1994	1.50	320895		400.63 400.32	400.79 401.09	400.56 400.70	400.34 400.36	399.87 399.96	399.84 399.97	400.37	399.61 401.44	12.12. 17.01.	399.45 402.75 403.21 F	03.09.2007 12.08.2002 12.08.2002
715	Anthering, Bl 19 404.64 1994	1.01	320903	D	399.31 399.20	399.60 399.60	399.43 399.42	399.29 399.32	399.01 399.08	398.99 398.90	399.26	398.83 399.78	10.12. 17.08.	398.49 402.98	16.11.2008 12.08.2002
716	Anthering, Bl 20 405.47 1*) 1994	0.65	320911		398.43 398.43	398.59 398.59	398.48 398.54	398.41 398.58	398.32 398.28	398.41 398.17	398.44	398.07 398.81	10.01. 10.10.	397.63 Ö 402.12	08.12.2003 12.08.2002
717	Au, Bl 34 437.45 2*) 1968	0.61	320689	D	433.80	433.77 433.77	433.74 433.71	433.72 433.77	433.72 433.72	433.78 433.71	433.74	433.36 433.91	17.09. 18.01.	426.01 434.48	11.03.1971 27.02.1989
718	Au, Bl 112 439.23 2*) 1976	1.11	320663	D	434.05 434.04	433.90 434.02	433.76 433.83	433.78 433.96	433.72 433.75	433.87 433.70	433.87	433.64 434.67	07.12. 15.01.	432.28 436.21	04.03.1996 19.08.2002
719	Au, Br 111 441.86 2*) 1976	0.98	320655	D	434.34 434.37	434.25 434.40	434.23 434.27	434.22 434.38	434.25 434.24	434.39 434.22	434.30	433.98 435.07	25.11. 14.01.	430.35 436.40	05.02.1990 03.06.2010
720	Burgfried, Br 13 444.66 1971	0.00	320531		441.20 441.56	441.06 441.58	441.00 441.39	441.24 441.46	441.20 441.31	441.46 441.18	441.30	440.91 Ö 441.70	10.01. 25.07.	439.44 442.71	22.03.1976 25.06.2009

1*) kommuniziert stark mit nahegelegenem Oberflächengewässer
2*) durch Kraftwerk beeinflusst

Monats- und Jahresmittel der Grundwasserstände mit Extremwerten (Hauptwerte)

- Grundwasserstände m ü.A. -

Nr.	Messstelle		EDV-Messstellennummer	Messgerät	Mittel in m ü.A.							Niederster und höchster beobachteter Grundwasserstand sowie allenfalls höchster beobachteter Überflutungswasserstand			
	Messpunkt m ü.A. / Beobachtungsbeginn	Messpunkt m ü.G. / unverändert seit	beeinflusst / artesisch/gespannt		I / VII	II / VIII	III / IX	IV / X	V / XI	VI / XII	Jahr	im Berichtsjahr m ü.A.	im Berichtsjahr Datum	vor dem Berichtsjahr m ü.A.	vor dem Berichtsjahr Datum
721	Elsbethen, Bl 1		347799	D	422.24	422.29	422.01	421.94	421.67	421.90		421.50	22.12.	421.46	22.02.2009
	428.18	1.00			422.14	422.45	422.16	422.15	421.94	421.61	422.04	422.63	22.01.	424.23	08.07.2009
	2002														
722	Elsbethen, Bl 13		320804	D		TR	427.76	427.62	427.24	427.18		426.67	19.12.	426.87	08.09.2003
	436.74	1.12			427.35	427.73	427.50	427.31	427.11	426.76	T	428.02	21.02.	431.77	05.08.1991
	1980														
723	Elsbethen, Br 18		320606		426.47	426.37	426.12	426.14	426.22	426.55		425.53	05.12.	424.92	23.06.1980
	430.82	0.30			426.57	426.40	425.93	426.27	425.82	426.14	426.25	427.02	17.01.	428.70	05.08.1991
	1973														
724	Elsbethen, Br 21		320614		431.26	431.59	431.22	431.48	431.66	431.80		431.05	07.03.	430.55 Ö	31.10.1977
	435.05	0.30			431.74	431.72	431.70	431.68	431.49	431.87	431.60	432.75	31.12.	434.15	12.08.2002
	1971														
725	Gamp, Bl 4		320788		447.31	447.22	447.16	447.23	447.22	447.48		447.04	14.03.	445.33	08.01.2007
	450.72 1*)	0.90			447.53	447.51	447.35	447.33	447.23	447.17	447.31	447.64	27.06.	448.67	12.08.2002
	1977														
726	Georgenberg, Br 14		319921	D	459.81	459.76	459.60	459.68	459.68	460.04		459.38	05.12.	459.39	13.02.2010
	476.26	0.30			460.12	460.22	459.98	459.98	459.68	459.39	459.83	460.32	12.08.	462.63	08.07.1975
	1971														
727	Georgenberg, Br 16		319939		459.33	459.22	459.17	459.29	459.37	459.58		458.89 Ö	12.12.	458.76	15.12.2008
	469.99	0.20			459.69	459.59	459.52	459.39	459.20	458.92	459.36	459.83	04.07.	462.01	05.08.1991
	1976														
728	Georgenberg, Br 20		319947		457.80	457.87	457.63	457.68	457.60	457.94		457.15	27.12.	457.33	15.02.2010
	467.86	0.15			458.12	458.26	458.03	458.00	457.68	457.23	457.82	458.34	22.08.	461.37	05.08.1991
	1971														
729	Gnigl, Bl 501		348003	D	428.60	428.58	428.52	428.49	428.53	428.58		428.15	30.11.	427.74	17.04.2009
	430.66	1.04			428.60	428.55	428.45	428.53	428.29	428.50	428.52	429.14	13.01.	429.34	03.06.2010
	2006														
730	Gois, Bl 1		347963	D	431.05	431.10	431.02	430.87	430.79	430.96		430.64	21.04.	430.79	04.05.2007
	437.40	0.00			431.15	431.21	431.18	431.21	431.12	430.92	431.05	431.28	20.10.	432.97	21.07.2009
	2006														
731	Golling, Bl 12		319855	D	464.56	464.42	464.45	464.65	464.84	465.20		464.20 Ö	06.03.	463.94	06.01.2008
	469.11 2*)	0.68			465.02	465.12	464.94	464.91	464.48	464.28	464.74	466.17	09.08.	468.43	12.08.2002
	1971														
732	Gries, Br 15		320549	D	441.71	441.49	441.36	441.62	441.45	441.71		441.14	06.12.	439.78	01.01.1976
	444.80	- 3.50			441.92	441.90	441.63	441.75	441.37	441.29	441.60	442.52	15.01.	444.29	04.08.1991
	1971														
733	Hallein, Br 3		320564	D	434.61	434.46	434.47	434.56	434.66	434.94		434.23	08.03.	433.23 Ö	02.12.1985
	441.74 1*)	0.00			434.89	434.95	434.72	434.84				436.01	09.08.	437.54	03.06.2010
	1971														
734	Itzling, Bl 532		347542	D	411.59	411.42	411.29	411.25	411.27	411.42		411.16	11.05.	411.08	11.03.2002
	418.77 3*)	0.83			411.71	412.02	411.37	411.32	411.35	411.43	411.45	412.40	13.08.	414.78	09.07.2009
	1997														
735	Itzling, Bl 616		347534		408.66	408.64	408.58	408.56	408.57	408.74		408.39	19.12.	408.29	13.12.1999
	414.27	0.00			408.82	408.86	408.71	408.72	408.57	408.44	408.66	408.92	16.08.	409.84	07.07.1997
	1997														
736	Jadorf, Br 35		319954		455.47	455.16	454.77	454.28	454.58	455.19		454.22	05.12.	453.62	23.01.2006
	482.27	0.30			455.48	455.52	455.16	455.19	454.65	454.31	454.98	455.77	17.01.	459.28	05.08.1991
	1971														
737	Jadorf, Br 69		319988		468.18	468.15	467.97	467.89	467.82	467.90		467.76	26.12.	467.57	06.07.1981
	477.55	0.45			468.06	468.13	467.98	468.31	467.99	467.81	468.02	468.42	16.10.	469.85 Ö	26.06.1995
	1971														
738	Jadorf, Br 76		319962		454.31	454.07	453.95	454.53	453.39	454.15		452.05	12.12.	452.31	21.11.2005
	468.39	0.05			454.38	454.40	453.44	453.78	452.62	452.54	453.80	454.91	17.01.	457.41	08.07.1975
	1971														
739	Jadorf, Br 77		319970		454.29	454.16	453.97	454.25	454.12	454.57		453.40	12.12.	453.62	15.02.2010
	463.74	- 2.30			454.65	454.66	454.31	454.33	453.84	453.50	454.22	454.82	27.06.	457.15	05.08.1991
	1971														
740	Kellau, Br 7		319905		459.47	459.27	459.26	459.26	459.56	459.78		459.10 Ö	21.11.	458.80	25.02.2008
	463.40	0.20			459.75	459.68	459.59	459.34	459.17	459.30	459.45	459.80 Ö	30.05.	462.00	12.08.2002
	1971														
741	Kellau, Br 10		319913		462.23	462.23	462.19	462.25	462.30	462.72		461.95	05.12.	460.93	16.08.2004
	472.95 4*)	0.02			462.69	462.64	462.48	462.50	462.23	461.98	462.37	462.92	27.06.	465.46	26.06.1995
	1976														
742	Leopoldskron, Bl 242		347583		429.40	429.45	429.26	429.21	429.20	429.40		428.92 Ö	28.11.	429.01 Ö	23.02.1998
	433.28	0.90			429.51	429.62	429.29	429.39	429.10	429.29	429.34	429.89	09.08.	430.94	12.08.2002
	1997														
743	Liefering II, Bl 605		321307	D	412.40	412.30	412.18	412.07	412.19	412.46		411.93	11.05.	411.93	07.02.2009
	422.60	1.00			412.57	412.68	412.58	412.57				412.97	08.08.	414.15	04.08.2009
	1997														
744	Liefering II, Bl 608		347526		411.74	411.79	411.78	411.76	411.77	411.81		411.71	03.01.	411.14	01.11.2004
	415.26 1*)	0.40			411.81	411.82	411.81	411.85	411.82	411.78	411.80	411.88	03.10.	412.46	12.08.2002
	1997														
745	Liefering II, Bl 642		321133	D	404.75	404.69	404.65	404.64	404.63	404.68		404.58 Ö	11.05.	404.57	02.02.2009
	411.82	0.80			404.72	404.77	404.70	404.75	404.66	404.61	404.69	405.08	15.01.	407.33	13.08.2002
	1997														

1*) durch Kraftwerk beeinflusst
2*) kommuniziert stark mit nahegelegenem Oberflächengewässer
3*) durch Nutzwasserbrunnen beeinflusst
4*) durch Entnahme zeitweise beeinflusst

Monats- und Jahresmittel der Grundwasserstände mit Extremwerten (Hauptwerte)

- Grundwasserstände m ü.A. -

Nr.	Messstelle		EDV-Messstellennummer		Mittel in m ü.A.							Niederster und höchster beobachteter Grundwasserstand sowie allenfalls höchster beobachteter Überflutungswasserstand			
	Messpunkt m ü.A. / Beobachtungsbeginn	Messpunkt m ü.G. / unverändert seit	beeinflusst	artesisch/gespannt / Messgerät	I / VII	II / VIII	III / IX	IV / X	V / XI	VI / XII	Jahr	im Berichtsjahr m ü.A.	im Berichtsjahr Datum	vor dem Berichtsjahr m ü.A.	vor dem Berichtsjahr Datum
746	Maxglan, Bl 624		321299	D	415.22	415.14	415.12	415.10	415.09	415.16		414.93 Ö	17.02.	414.94	08.11.2010
	421.63	0.00			415.17	415.21	415.17	415.19	415.12	415.07	415.15	415.31 Ö	21.01.	415.92	01.07.2009
	1997														
747	Morzg, Bl 68		347567	D	426.83	426.75	426.75	426.73	426.72	426.75		426.65	03.10.	426.60	02.02.2010
	429.58	0.69			426.80	426.83	426.71	426.75	426.69	426.74	426.75	427.21	14.01.	427.59	12.08.2002
	1997														
748	Morzg, Bl 228		357897	D	419.59	419.60	419.45	419.39	419.37	419.57		419.22	19.12.	419.17	15.02.2010
	425.11	1.01			419.66	419.73	419.51	419.59	419.39	419.29	419.51	419.85	15.08.	421.29	02.07.2009
	2008														
749	Morzg, Bl 263		347575	D	418.22	418.24	418.09	418.08	418.05	418.32		417.84	20.12.	417.79	10.02.1997
	423.06	0.95			418.39	418.45	418.18	418.27	418.02	417.90	418.18	418.59	11.08.	420.05	28.06.2009
	1997														
750	Morzg, Bl 364		347658	D	429.50	429.54	429.38	429.27	429.04	429.14		428.95	14.05.	428.88	10.03.2001
	433.04	1.00			429.39	429.59	429.39	429.55	429.33	429.24	429.36	429.74	13.10.	431.45	12.08.2002
	1997														
751	Oberalm I, Bl 18 (O.II)		320796	D	436.82	436.61	436.45	436.56	436.52	436.78		436.38	17.03.	433.45	01.12.1969
	444.53 1*)	0.12			436.95	437.04	436.71	436.84	436.61	436.51	436.70	437.30	18.01.	438.94	14.08.2002
	1962														
752	Obergäu, Br 16		319863		467.37	467.19	467.16	467.47	467.47	467.78		466.90	22.12.	466.69	26.11.2001
	475.05	0.10			467.73	467.81	467.56	467.65	467.23	466.96	467.45	468.01	11.08.	469.97	05.08.1991
	1971														
753	Oberndorf, Bl 2		321125	D	397.01	396.98	396.96	396.96	396.96	397.00		396.81 Ö	21.12.	396.77	26.01.2009
	421.60	1.04			396.99	397.01	396.98	396.98	396.89	396.83	396.96	397.09	17.01.	397.55	03.07.1995
	1994														
754	Oberndorf, Bl 3		321026		393.72	393.68	393.58	393.72	393.94	393.88		393.25	02.05.	393.10	09.08.2004
	402.92 2*)	0.38			393.90	393.91	393.85	393.86	393.80	393.83	393.81	394.32	30.05.	395.95	27.10.1997
	1994														
755	Oberndorf, Bl 4		321042		393.65	393.59	393.58	393.62	393.73	393.79		393.44	05.12.	393.40 Ö	05.01.2004
	396.38	0.25					393.74	393.64	393.54	393.47	393.64	393.88 Ö	30.05.	395.58	12.08.2002
	1994														
756	Oberndorf, Br 1		321000		390.45	390.35	390.39	390.54	390.73	391.02		390.14	05.12.	389.47	29.12.2003
	399.57 3*)	- 1.70			390.87	390.85	390.62	390.60	390.26	390.21	390.58	391.45	25.07.	393.57	07.08.2006
	1994														
757	Siezenheim I, Bl 1		357996	D	420.59	420.58	420.50	420.43	420.43	420.56		420.34	10.05.		
	429.21	1.00			420.64	420.74	420.72	420.72	420.60	420.48	420.58	420.79	19.08.		
	2011														
758	Siezenheim I, Bl 5		347815	D	418.80	418.82	418.76	418.68	418.60	418.68		418.58 Ö	12.05.	418.42	08.01.2004
	427.96	0.80			418.73	418.79	418.79	418.79	418.75	418.64	418.74	418.86 Ö	25.01.	419.96	08.08.2009
	2003														
759	Siezenheim I, Br 640		347609		418.32	418.33	418.33	418.37	418.40	418.40		418.29	07.11.	417.98	19.01.2004
	421.71	0.63			418.36	418.38	418.36	418.31	418.31	418.33	418.35	418.42	20.06.	419.32	08.07.2009
	1997														
760	Siezenheim II, Bl 343		347617		423.48	423.40	423.39	423.37	423.32	423.53		423.29	10.05.	423.09	13.01.2004
	435.01	0.80			423.68	423.85	423.83	423.79	423.67	423.41	423.56	423.91	23.08.	426.40	21.07.2009
	1997														
761	St.Georgen, Bl 7		347807	D	379.26	379.21	379.08	379.24	379.17	379.53		378.77 Ö	12.12.	378.68	07.01.2004
	384.07	0.72			379.63	379.75	379.42	379.43	379.03	378.81	379.30	379.94	11.08.	383.35	12.08.2002
	2000														
762	St.Georgen, Bl 9		321083	D	383.26	383.19	383.14	383.11	383.06	383.24		383.03	26.05.	382.66	29.05.2000
	386.37	1.02			383.33	383.38	383.23	383.23	383.14	383.19	383.21	383.48	10.08.	384.19 Ö	13.08.2002
	1994														
763	St.Georgen, Bl 10		321091	D	379.17	378.96	378.94	379.03	378.97	379.44		378.58	06.12.	378.52	07.01.2004
	383.50	1.00			379.52	379.65	379.18	379.30	378.83	378.74	379.15	380.20	10.08.	382.50	12.08.2002
	1994														
764	St.Georgen, Bl 11		321109		379.72	379.91	379.79	379.68	379.43	379.54		379.37	23.05.	379.10	29.09.2003
	382.51	0.88			379.95	380.19	379.93	379.82	379.75	379.63	379.78	380.31	15.08.	381.59	26.06.1995
	1994														
765	St.Georgen, Br 18		321067		380.05	380.19	380.08	380.01	379.75	379.97		379.69	23.05.	379.37	05.01.2004
	385.04	0.20			380.35	380.57	380.29	380.15	380.02	379.92	380.11	380.66	15.08.	383.74	12.08.2002
	1994														
766	St.Georgen, Br 2		357988	D	397.32	397.31	397.23	397.17	397.05	397.26		396.98 Ö	04.10.		
	401.45	0.10			397.35	397.40	397.21	397.14	397.07	397.09	397.22	397.48	17.01.		
	2010														
767	Stadt Salzburg, Bl 246		321166	D	415.33	415.17	415.11	415.38	415.59	415.96		414.49 Ö	03.12.	414.21	16.02.1998
	421.31 3*)	0.40			415.85	415.78	415.52	415.47	415.02	414.85	415.42	416.53	09.08.	418.29	12.08.2002
	1997														
768	Stadt Salzburg, Bl 257		321182	D	425.09	425.10	425.04	425.06	425.05	425.13		424.87	03.12.	424.65	04.12.2005
	430.28	0.85			425.13	425.15	424.99	425.08	424.97	424.95	425.06	425.19 Ö	17.01.	425.64	29.06.2009
	1997														
769	Stadt Salzburg, Bl 261		321216	D	417.15	417.16	417.00	417.02	417.03	417.35		416.76	19.12.	416.49	11.02.1997
	420.00	0.45			417.40	417.46	417.15	417.22	416.94	416.83	417.14	417.60	12.08.	419.06	28.06.2009
	1997														
770	Stadt Salzburg, Bl 365		321208	D	421.21	421.20	421.17	421.17	421.18	421.27		421.07	05.12.	420.93	11.10.2008
	427.31	0.80			421.28	421.29	421.21	421.21	421.14	421.12	421.20	421.33	30.06.	421.69	29.06.2009
	1997														

1*) durch Kraftwerk beeinflusst
2*) durch Nutzwasserbrunnen beeinflusst
3*) kommuniziert stark mit nahegelegenem Oberflächengewässer

Monats- und Jahresmittel der Grundwasserstände mit Extremwerten (Hauptwerte)

- Grundwasserstände m ü.A. -

Nr.	Messstelle		EDV-Messstellennummer		Mittel in m ü.A.							Niederster und höchster beobachteter Grundwasserstand sowie allenfalls höchster beobachteter Überflutungswasserstand			
	Messpunkt m ü.A. / Beobachtungsbeginn	m ü.G. / unverändert seit	beeinflusst	artesisch/gespannt / Messgerät	I / VII	II / VIII	III / IX	IV / X	V / XI	VI / XII	Jahr	im Berichtsjahr m ü.A.	im Berichtsjahr Datum	vor dem Berichtsjahr m ü.A.	vor dem Berichtsjahr Datum
771	Stadt Salzburg, Bl 400 423.98 2006	- 0.09	347906	D	414.75 415.14	414.74 415.27	414.70 415.12	414.73 415.12	414.73 414.99	414.95 414.75	414.92	414.67 415.31	30.12. 23.08.	414.67 415.52	16.03.2010 27.06.2010
772	Stadt Salzburg, Bl 409 420.55 1*) 1997	0.45	321158	D	413.41 413.90	413.22 413.90	413.27 413.68	413.49 413.80	413.65 413.35	414.03 413.21	413.58	413.07 415.27	06.03. 11.10.	413.12 Ö 417.19	23.02.2009 12.08.2002
773	Stadt Salzburg, Bl 549 427.22 1997	1.00	321190		424.20 424.25	424.22 424.29	424.13 424.10	424.08 424.10	424.03 423.97	424.13 423.95	424.12	423.87 424.45	05.12. 24.01.	423.40 424.98	10.01.2005 06.07.2009
774	Stadt Salzburg, Br 203 424.31 1997	0.00	321174	D	421.11 421.11	421.14 421.13	421.04 420.97	421.01 420.98	420.95 420.90	421.00 420.87	421.02	420.80 421.28	06.12. 15.01.	420.81 421.88	10.02.1997 21.07.1997
775	Stadt Salzburg, Br 550 418.05 1*) 1997	1.12	347633	D	411.95 412.23	411.82 412.25	411.81 412.03	411.92 412.10	412.03 411.75	412.33 411.57	411.98	411.46 412.84	19.12. 09.08.	411.36 414.15 Ö	04.01.1999 12.08.2002
776	Taxach, Bl 4 440.16 1994	0.78	320846	D	433.90 434.16	433.81 434.12	433.72 434.05	433.88 434.05	433.96 433.71	434.13 433.65	433.93	433.57 434.63 Ö	06.01. 14.01.	432.89 435.98	11.03.1996 13.08.2002
777	Taxach, Bl 27 436.28 2*) 1968	1.06	320770	D	432.65 432.64	432.63 432.58	432.57 432.50	432.56 432.56	432.54 432.46	432.59 432.46	432.56	432.40 433.11	25.11. 14.01.	426.95 433.67	11.03.1971 07.07.1997
778	Taxach, Bl 31 437.05 2*) 1968	0.86	320721	D	433.86 434.01	433.76 433.97	433.60 433.78	433.68 433.89	433.65 433.60	433.86 433.54	433.77	433.46 Ö 434.50	09.01. 15.01.	429.88 435.52	14.10.1970 12.08.2002
779	Taxach, Bl 39 438.78 2*) 1968	1.08	320838	D	434.22 434.32	434.07 434.28	433.88 434.04	433.93 434.18	433.87 433.89	434.10 433.79	434.05	433.72 434.86	06.12. 15.01.	431.46 436.40	12.02.1990 13.08.2002
780	Taxach, Br 13 433.13 2*) 1992	0.15	347518	D	430.33 430.35	430.29 430.32	430.26 430.26	430.28 430.29	430.29 430.18	430.31 430.20	430.28	430.15 Ö 430.82	26.11. 30.06.	429.21 431.29	11.03.1996 02.07.2009
781	Thurnberg, Bl 60 432.41 1968	0.42	320762	D	427.87 427.65	427.75 427.56	427.25 426.94	427.23	427.09	427.50		426.69 428.86	06.10. 15.01.	426.16 431.28	11.03.1996 13.08.2002
782	Thurnberg, Bl 64 434.17 2*) 1968	1.03	320754	D	430.77 430.44	430.56 430.29	430.42 430.00	430.41 430.19	430.42 429.83	430.37 430.00	430.31	429.68 431.94	05.12. 14.01.	426.10 433.14	19.11.1969 05.08.1991
783	Thurnberg, Bl 68 438.10 2*) 1968	1.08	320747	D	433.80 433.52	433.50 433.50	433.21 433.16	433.21 433.29	433.06 433.11	433.30 433.07	433.31	432.91 434.70	07.12. 16.01.	431.02 Ö 436.72	19.12.1989 05.08.1991
784	Thurnberg, Bl 79(Oberalm I) 438.58 2*) 1968	1.08	320739	D	434.84 434.82	434.72 434.86	434.48 434.59	434.48 434.79	434.44 434.70	434.59 434.55	434.66	434.37 435.25	11.05. 14.01.	430.19 436.07	14.01.1970 13.08.2002
785	Thurnberg, Bl 81(Oberalm II) 438.85 2*) 1978	1.09	320812	D	434.40 434.36	434.33 434.37	434.25 434.25	434.24 434.40	434.22 434.36	434.28 434.30	434.31	434.14 434.71	10.05. 14.01.	429.87 436.39	29.01.1990 21.07.1997
786	Torren, Bl 1 504.74 2006	1.02	355214	D	490.93	489.01 492.55	489.65 491.42	495.89 492.26	488.51	486.53		486.26 496.96	07.12. 10.04.	486.06 500.51	16.02.2010 03.06.2010
787	Torren, Bl 2 478.43 2006	0.98	347922	D	475.77 475.90	475.53 475.85	475.55 475.76	475.89 475.85	475.92 475.47	475.99 475.40	475.74	475.34 476.73	06.12. 14.01.	475.35 Ö 478.10	02.01.2007 03.06.2010
788	Torren, Br 4 468.69 1971	0.10	319822		463.97 464.40	463.79 464.33	463.76 464.15	463.97 464.13	464.11 463.75	464.43 463.54	464.03	463.50 464.58	12.12. 20.06.	463.57 466.59	29.01.1990 13.08.2002
789	Torren, Br 10 483.84 1971	0.14	319848		466.96 467.47	466.66 467.46	466.48 467.20	467.07 467.37	467.23 466.70	467.57 466.26	467.04	466.17 467.78	12.12. 04.07.	465.78 471.65	14.10.1991 24.07.1974
790	Vigaun, Br 53 454.18 1971	0.10	320002	D	449.45 449.54	449.37 449.59	449.33 449.36	449.53 449.38	449.28 449.07	449.53 448.98	449.37	448.85 450.03	06.12. 09.08.	447.68 451.70	07.01.2007 12.08.2002
791	Voggenberg, Bl 1 405.96 1*) 1994	1.10	321117	D	399.17 399.34	398.98 399.43	398.97 399.17	399.05 399.31	399.09 399.00	399.42 398.94	399.16	398.86 400.11	09.01. 10.08.	398.85 403.12	07.02.2009 12.07.2005
792	Voggenberg, Bl 25 407.95 1994	0.45	320853	D	401.62 401.57	401.72 401.84	401.60 401.65	401.50 401.56	401.39 401.40	401.44 401.36	401.55	401.28 402.02	06.12. 19.08.	401.27 Ö 403.58	28.08.2003 02.07.2009
793	Wals, Bl 1 431.24 2006	0.97	347989	D	429.37 429.70	429.41 429.70	429.40 429.53	429.51 429.59	429.46 429.36	429.66 429.24	429.49	429.14 429.92	07.01. 10.08.	429.04 431.22	20.02.2008 01.01.2007
794	Weitwörth, Bl 1 396.93 1994	0.85	320978		394.55 394.73	394.58 394.82	394.48 394.63	394.47 394.59	394.42 394.40	394.63 394.42	394.56	394.34 394.88	05.12. 15.08.	392.70 395.88	26.01.1998 26.06.1995
795	Weitwörth, Bl 3 398.06 1994	0.55	320986		395.27 395.48	395.22 395.66	395.14 395.40	395.24 395.41	395.19 395.11	395.45 395.04	395.30	394.95 395.82	12.12. 15.08.	393.10 397.56	02.02.1998 29.06.2009

1*) kommuniziert stark mit nahegelegenem Oberflächengewässer
2*) durch Kraftwerk beeinflusst

Monats- und Jahresmittel der Grundwasserstände mit Extremwerten (Hauptwerte)

- Grundwasserstände m ü.A. -

Nr.	Messstelle		EDV-Messstellennummer	Messgerät	Mittel in m ü.A.							Niederster und höchster beobachteter Grundwasserstand sowie allenfalls höchster beobachteter Überflutungswasserstand			
	Messpunkt m ü.A. / Beobachtungsbeginn	Messpunkt m ü.G. / unverändert seit	beeinflusst	artesisch/gespannt	I / VII	II / VIII	III / IX	IV / X	V / XI	VI / XII	Jahr	im Berichtsjahr m ü.A.	im Berichtsjahr Datum	vor dem Berichtsjahr m ü.A.	vor dem Berichtsjahr Datum
796	Weitwörth, Bl 5 395.56 1998	0.90	347641	D	392.98 393.10	392.77 393.20	392.71 392.85	392.79 393.00	392.78 392.65	393.11 392.61	392.88	392.51 393.96	05.12. 15.01.	392.41 395.31	02.02.2009 03.06.2010
797	Weitwörth, Bl 6 397.25 2000	0.90	347674	D	394.33 394.42	394.04 394.58	394.02 394.28	394.12 394.40	394.07 394.18	394.31 394.23	394.25	393.90 395.27	10.03. 15.08.	392.16 397.25	16.08.2002 12.08.2002
798	Weißenbach, Br 2 463.79 1971	- 1.60	319889		459.81 460.25	459.64 460.20	459.70 460.04	459.87 460.03	460.09 459.63	460.42 459.46	459.93	459.42 460.63	12.12. 30.05.	459.49 462.59	15.02.2010 01.08.1977
	SALZACHGEBIET - INNGEBIET UNTERHALB DER SALZACH														
	Weilharterforst														
799	Ettenau, Bl 11 375.80 1999	0.98	344119	D	368.97 369.02	368.85 368.99	368.84 368.82	368.74 368.90	368.65 368.72	368.80 368.83	368.85	368.49 369.35	14.05. 14.01.	368.25 Ö 370.65	06.08.2002 13.08.2002
800	Geretsberg, Br 67.2 485.88 2002	0.40	344093		458.44 458.44	458.47 458.42	458.44 458.43	458.46 458.44	458.45 458.45	458.44 458.46	458.44	458.41 Ö 458.48	08.08. 07.02.	458.33 458.67	17.01.2005 24.04.2006
801	Tarsdorf, Br 1 456.90 2006	0.60	344630	D	420.79 420.01	420.75 419.94	420.63 419.76	420.40 419.66	420.26 419.51	420.18 419.43	420.11	419.38 420.82	22.12. 25.01.	418.89 422.05	27.05.2009 01.01.2007
802	Überackern, Bl W1 390.21 2009	0.80	344713	D	357.85 357.72	357.84 357.70	357.82 357.67	357.80 357.65	357.77 357.62	357.75 357.60	357.73	357.58 357.87	31.12. 01.01.	357.75 357.88	06.06.2010 09.10.2010
803	Überackern, Br 3.1 352.83 2002	1.10	344085		349.94 349.87	349.89 349.90	349.86 349.85	349.85 349.87	349.82 349.82	349.83 349.83	349.86	349.79 Ö 350.05	28.11. 17.01.	349.65 350.45	25.05.2009 15.08.2002
	INNGEBIET UNTERHALB DER SALZACH														
	Zwischen Weilharterforst und Mattigtal														
804	Auerbach, Bl 1.1 486.31 2009	0.95	344622	D	466.88 466.80	467.19 467.08	467.11 467.09	466.98 467.03	466.82 466.95	466.78 466.87	466.96	466.64 467.26	13.01. 16.02.	466.67 467.27	09.12.2010 27.08.2010
	Mattigtal														
805	Achenlohe, Bl 33.2 485.60 1986	1.24	324400		472.72 470.78	472.51 471.20	471.80 470.98	471.38 470.98	471.02 470.82	470.76 470.58	471.29	470.52 474.11	19.12. 17.01.	470.03 Ö 480.13	22.12.2003 05.08.1991
806	Anzing, Br 4.2 378.23 1986	0.45	324228		362.74 362.44	362.86 362.63	362.67 362.65	362.56 362.59	362.47 362.52	362.42 362.40	362.58	362.38 362.93	19.12. 24.01.	362.13 365.14	23.02.2009 12.08.1991
807	Biburg, Bl 13.2 401.12 1986	0.00	324277		394.63 394.28	394.35 394.61	394.13 394.46	394.10 394.43	394.02 394.13	394.08 394.04	394.27	393.95 395.18	05.12. 17.01.	393.76 399.32	23.02.2009 05.08.1991
808	Braunau, Bl 6 353.30 1972	- 0.12	374215		350.56 350.45	350.60 350.49	350.56 350.46	350.51 350.44	350.43 350.34	350.42 350.38	350.47	350.30 350.70	30.11. 19.01.	350.22 351.39	12.11.2008 03.02.1981
809	Braunau, Br 1.1 347.85 1986	0.35	324160		344.16 344.11	344.13 344.16	344.11 344.13	344.10 344.12	344.06 344.06	344.08 344.09	344.11	344.04 Ö 344.28	25.05. 19.01.	343.88 344.70	10.04.1991 07.08.1991
810	Braunau, Br 1.3 347.14 1986	0.00	324178		342.62 342.66	342.63 342.66	342.62 342.66	342.62 342.65	342.61 342.60	342.65 342.64	342.64	342.59 342.72	23.11. 27.07.	342.19 342.85	10.04.1991 07.08.1991
811	Braunau, Br 1.5 350.54 1986	0.35	324186		344.13 344.09	344.11 344.07	344.08 344.11	344.08 344.10	344.06 344.07	344.09 344.06	344.09	343.98 344.18	14.12. 19.01.	343.90 344.31	24.07.1996 07.08.1991
812	Braunau, Br 1.7 351.38 1986	0.20	324194		347.47 347.45	347.46 347.46	347.45 347.45	347.45 347.45	347.43 347.41	347.44 347.41	347.44	347.29 347.50	07.12. 19.01.	347.36 347.70	27.12.2000 31.07.1991
813	Braunau, Br 2.3 354.45 1986	0.20	324210		351.00 350.86	351.04 350.93	351.01 350.90	350.96 350.88	350.89 350.80	350.86 350.83	350.91	350.75 351.09	30.11. 19.01.	350.67 351.70	17.12.2008 20.04.1988
814	Forsten, Br 7.1 390.69 1986	0.82	324236		374.25 373.87	374.34 374.13	374.08 374.10	373.95 374.05	373.87 373.93	373.80 373.83	374.01	373.78 374.46 Ö	14.06. 24.01.	373.53 377.56	23.02.2009 12.08.1991
815	Friedburg, Br 34.8 523.27 1986	0.55	324459		498.55 498.08	498.84 498.25	498.58 498.31	498.35 498.37	498.18 498.37	498.09 498.19	498.34	498.04 498.94	18.07. 31.01.	497.77 501.39	05.01.2004 05.04.1988
816	Furth, Br 21.2 430.48 1986	0.58	324319		426.39 426.32	426.27 426.45	426.20 426.33	426.16 426.26	426.09 425.99	426.10 426.08	426.22	425.86 426.89	05.12. 17.01.	425.82 428.16	09.02.2009 05.08.1991

Monats- und Jahresmittel der Grundwasserstände mit Extremwerten (Hauptwerte)

- Grundwasserstände m ü.A. -

Nr.	Messstelle		EDV-Messstellennummer		Mittel in m ü.A.							Niederster und höchster beobachteter Grundwasserstand sowie allenfalls höchster beobachteter Überflutungswasserstand			
	Messpunkt m ü.A. / Beobachtungsbeginn	m ü.G. / unverändert seit	beeinflusst	artesisch/gespannt / Messgerät	I / VII	II / VIII	III / IX	IV / X	V / XI	VI / XII	Jahr	im Berichtsjahr m ü.A.	Datum	vor dem Berichtsjahr m ü.A.	Datum
817	Heiligenstatt, Bl 33.4 498.44 1986	1.20	324418		496.01 495.80	495.96 495.94	495.81 495.80	495.73 495.82	495.67 495.65	495.68 495.66	495.79	495.59 Ö 496.38	28.11. 17.01.	495.44 497.24	03.01.2005 12.08.2002
818	Heiligenstatt, Bl 34.4 499.84 1986	1.10	324434		484.72 482.38	484.21 482.64	483.51 482.43	483.05 482.57	482.62 482.44	482.35 482.23	482.92	482.06 487.36	19.12. 17.01.	481.15 Ö 492.54	29.12.2003 28.03.1988
819	Heiligenstatt, Bl 34.6 499.38 1986	1.41	324442		484.21 481.85	483.69 482.13	482.96 481.91	482.50 482.03	482.08 481.90	481.82 481.69	482.39	481.54 486.79	19.12. 17.01.	480.72 492.81	22.12.2003 28.03.1988
820	Helpfau, Bl 17.2 417.99 1986	0.75	324293		413.18 413.06	413.04 413.33	412.95 413.27	412.91 413.09	412.84 412.84	412.86 412.86	413.02	412.72 413.56	05.12. 17.01.	412.66 Ö 415.59	22.12.2003 05.08.1991
821	Langwiedmoos, Bl 26.2 458.09 1986	0.70	324343		452.71 452.39	452.66 452.56	452.55 452.40	452.46 452.38	452.35 452.17	452.28 452.14	452.42	452.03 453.00	05.12. 17.01.	451.94 454.36	23.02.2009 12.08.2002
822	Lengau, Bl 36.4 516.75 1986	1.24	324483		498.38 497.47	498.77 497.69	498.46 497.81	498.18 497.89	497.83 497.77	497.59 497.48	497.94	497.39 498.95	18.07. 24.01.	496.42 504.04	19.01.2004 18.04.1988
823	Lochen, Br 36.2 509.11 1986	0.43	324475		499.80 499.29	499.91 499.54	499.71 499.53	499.56 499.55	499.40 499.48	499.28 499.35	499.53	499.20 500.11	18.07. 24.01.	498.80 502.96	06.10.2003 05.08.1991
824	Mattighofen, Bl 24.2 439.69 1986	0.09	324327		438.73 438.58	438.71 438.68	438.62 438.51	438.51 438.50	438.45 438.33	438.44 438.42	438.54	438.26 438.98	28.11. 17.01.	438.16 439.50	09.02.2009 05.08.1991
825	Mauerkirchen, Bl 12.2 400.58 1986	0.25	324269		395.06 394.80	394.76 395.17	394.54 395.01	394.53 394.94	394.45 394.57	394.55 394.46	394.74	394.37 395.64	05.12. 17.01.	394.11 399.58	23.02.2009 05.08.1991
826	Munderfing, Bl 29.2 461.86 1986	1.20	324368		456.86 455.94	457.12 456.20	456.80 456.02	456.51 455.87	456.20 455.67	455.96 455.43	456.21	455.38 457.22	19.12. 31.01.	454.88 460.20	12.01.2004 12.08.1991
827	Munderfing, Bl 29.4 463.27 1986	- 0.10	324376		457.58 456.98	457.85 457.00	457.49 456.99	457.19 456.98	456.99 456.98	456.98 456.99	457.16	456.97 457.97	14.06. 31.01.	456.89 460.86	03.11.2003 12.08.1991
828	Munderfing, Bl 32.2 474.80 1986	0.97	324392		465.04 463.81	465.29 464.23	464.76 464.02	464.39 463.91	464.05 463.71	463.81 463.44	464.20	463.37 465.78	19.12. 24.01.	462.42 469.71	05.01.2004 12.08.1991
829	Obersprait, Br 7.2 385.69 1986	0.40	324244		373.45 373.03	373.46 373.33	373.18 373.30	373.08 373.23	372.99 373.08	372.95 372.88	373.16	372.86 373.69	19.12. 24.01.	372.61 376.53	23.02.2009 28.03.1988
830	Obersprait, Br 7.4 404.60 1986	0.69	324251		371.49 371.31	371.56 371.45	371.42 371.49	371.36 371.43	371.33 371.37	371.30 371.22	371.39	371.19 371.64	27.12. 31.01.	371.06 373.51	16.02.2009 19.08.1991
831	Oberweißau, Br 34.2 498.18 1986	0.70	324426		475.68 474.36	476.48 474.40	476.10 474.42	475.64 474.41	475.12 474.45	474.67 474.25	474.99	474.21 Ö 476.53 Ö	19.12. 07.02.	472.90 481.36	05.01.2004 25.04.1988
832	Oberweißau, Br 35.2 504.21 1986	0.25	324467		501.47 501.63	501.49 501.66	501.34 501.34	501.16 501.44	501.06 500.60	501.53 501.29	501.34	500.32 501.82	28.11. 10.10.	498.66 502.81	20.10.1986 05.08.1991
833	Osternberg, Br 2.1 361.49 1986	0.35	324202	D	353.93 353.70	354.01 353.83	353.91 353.79	353.82 353.76	353.70 353.69	353.67 353.67	353.79	353.63 354.04	05.12. 27.01.	353.45 355.19 Ö	15.12.2008 18.04.1988
834	Pfaffstätt, Br 31.1 474.08 1986	0.40	324384		460.57 459.52	460.77 459.57	460.67 459.45	460.43 459.25	460.09 459.11	459.75 458.85	459.83	458.78 460.82	27.12. 31.01.	458.22 465.90	12.01.2004 12.08.1991
835	Schalchen, Bl 25.2 445.53 1986	0.10	324335		442.56 442.26	442.59 442.38	442.48 442.23	442.35 442.19	442.23 441.98	442.14 441.97	442.28	441.85 442.89	05.12. 17.01.	441.63 444.59	23.02.2009 12.08.2002
836	St.Florian, Bl 17.4 430.59 1986	0.97	324301		412.31 412.15	412.22 412.38	412.14 412.38	412.11 412.26	412.05 412.09	412.04 412.07	412.18	411.99 412.46	05.12. 17.01.	411.70 413.08	22.12.2003 03.04.2006
837	St.Peter, Br 2.2 357.71 1986	0.25	324491	D	351.02 350.87	351.02 350.97	350.96 350.90	350.89 350.91	350.83 350.82	350.82 350.86	350.90	350.79 351.17	01.12. 18.01.	350.68 351.87	13.11.2008 12.08.1991
838	Uttendorf, Br 17.1 417.98 1986	0.60	324285		413.75 413.64	413.60 413.85	413.53 413.76	413.50 413.36	413.44 413.03	413.46 413.08	413.50	412.94 414.16	05.12. 17.01.	413.24 415.52	08.01.1990 05.08.1991
839	Weinberg, Br 28.2 485.36 1986	0.11	324350		463.15 462.83	463.26 463.11	463.15 463.01	463.02 462.89	462.89 462.72	462.79 462.83	462.97	462.67 463.31	28.11. 14.02.	461.59 464.34	03.08.1998 13.04.1987
	Antiesengebiet														
840	Eberschwang, Br 1.1 519.21 2002	0.10	344028		515.40 514.47	515.27 514.51	514.87 514.66	514.61 514.93	514.26 514.36	514.21 515.13	514.72	514.06 516.39	20.06. 17.01.	513.64 517.23	30.11.2003 13.03.2009

Monats- und Jahresmittel der Grundwasserstände mit Extremwerten (Hauptwerte)

- Grundwasserstände m ü.A. -

Nr.	Messstelle		EDV-Messstellennummer	Messgerät	Mittel in m ü.A.							Niederster und höchster beobachteter Grundwasserstand sowie allenfalls höchster beobachteter Überflutungswasserstand			
	Messpunkt m ü.A. / m ü.G.		beeinflusst / artesisch/gespannt		I / VII	II / VIII	III / IX	IV / X	V / XI	VI / XII	Jahr	im Berichtsjahr		vor dem Berichtsjahr	
	Beobachtungsbeginn	unverändert seit										m ü.A.	Datum	m ü.A.	Datum
	Kobernaußer Wald: KEG Teufeltal														
841	Teufeltal, TBl 1.1 580.80 2004	0.95	344176	D	533.41 533.15	533.45 533.03	533.46 532.90	533.44 532.80	533.37 532.69	533.27 532.59	533.13	532.49 533.52	26.12. 17.03.	531.04 534.51	20.07.2005 18.03.2007
	Kobernaußer Wald: Waldzeller Ache														
842	Kirchheim, Br 18.2 435.90 2002	0.40	344036		427.51 427.50	427.53 427.54	427.50 427.51	427.53 427.53	427.53 427.53	427.52 427.52	427.52	427.48 427.57	04.07. 29.08.	427.33 428.30	27.08.2007 20.01.2003
843	Obereck, TBl 5.1 514.36 1994	0.90	344135	D	511.02 510.76	511.01 510.77	510.95 510.72	510.91 510.70	510.84 510.64	510.78 510.62	510.81	510.57 511.09	08.12. 26.01.	510.17 511.63	26.02.1994 02.04.2003
	Oberösterreichisches Inntal														
844	Harterwald, TBl 51.2 363.94 2003	0.70	344143	D	354.17 353.82	354.39 353.96	354.28 354.07	354.13 354.01	353.99 353.99	353.88 353.89	354.05	353.81 Ö 354.40	10.07. 11.02.	353.39 355.54	06.02.2009 01.05.2006
845	Obernberg, Bl 324 321.73 2003	0.70	344564	D	319.15 319.19	319.10 319.18	319.04 319.06	318.91 319.12	318.87 318.90	318.99 319.28	319.07	318.77 320.11	24.05. 10.07.	318.46 320.10	05.10.2003 23.06.2009
846	Reichersberg, Br 1.3 354.62 2005	0.35	344192	D	352.96 352.66	352.95 352.92	352.79 352.77	352.63 352.97	352.35 352.61	352.21 353.00	352.74	351.95 353.63	10.07. 13.10.	351.05 353.73	15.09.2008 07.08.2010
847	St.Florian a. Inn, Br 4.1 320.67 2002	0.20	344051	D	316.98 316.86	317.00 316.83	316.90 316.75	316.86 316.76	316.81 316.68	316.82 316.70	316.83	316.62 317.10	06.12. 20.01.	316.33 317.52	30.09.2004 15.08.2002
	Westl. OÖ Tertiärsande: Mehrnbacher Sande														
848	Mehrnbach, TBl 1.1 460.86 2006	0.80	344291 2	D	442.69 442.32	442.60 442.28	442.58 442.20	442.50 442.18	442.37 442.11	442.36 442.15	442.36	442.05 442.75	01.12. 02.01.	442.01 443.28	24.02.2009 01.01.2007
	INNGEBIET UNTERHALB DER SALZACH - DONAUGEBIET ZWISCHEN INN UND TRAUN														
	Sauwald														
849	Münzkirchen, Br 2.4 521.80 2004	0.35	344150		505.60 504.96	505.46 504.87	505.36 504.76	505.25 B 504.69	505.19 B 504.69	505.18 504.72	505.06 B	504.53 B 505.69	16.11. 01.01.	504.52 506.57	01.04.2009 04.10.2006
850	Schardenberg, Br 1.1 525.97 2004	- 2.10	344184		523.32 522.60	523.29 522.71	523.11 522.65	522.90 522.57	522.66 522.42	522.64 522.47	522.77	522.39 Ö 523.95	07.11. 13.01.	521.77 524.31	06.02.2006 28.03.2006
851	Sigharting, Br 6.2 343.83 2002	0.30	344077		339.24 339.10	339.26 339.19	339.22 339.20	339.17 339.23	339.06 339.11	339.07 339.15	339.17	339.03 339.31	21.05. 22.01.	338.81 339.58	09.01.2004 03.04.2006
852	Wallensham, Br H4 432.71 2009	0.50	344333		410.70 410.57	410.70 410.53	410.70 410.45	410.73 410.50	410.68 410.45	410.65 410.43	410.59	410.39 Ö 410.77 Ö	28.11. 11.04.	410.66 410.98	27.12.2010 08.11.2010
	Thermal-GW Oberösterr. -Bayrische Molasse														
853	Geinberg, TBl 1 375.14 2001	- 2.00	344341 1		394.05 396.75	393.81 396.29	395.47 395.54	396.32 394.75	397.20 393.91	396.83 394.25	395.44	392.84 Ö 397.54	01.03. 03.05.	392.84 Ö 398.04	16.11.2004 06.07.2004
854	Reichersberg, TBl II 317.48 2003	0.30	344127 1	D	344.17 345.92	343.97 346.26	343.89 346.43	344.54 346.01	344.94 345.28	345.28 344.78	345.13	343.62 346.57	08.03. 16.09.	343.85 349.87	18.03.2010 02.08.2005
855	Schallerbach, TBl 1 304.10 2006	- 1.40	344358 1		339.24 340.30	339.88 340.23	340.14 340.43	340.28 340.11	340.09 340.39	340.73 340.38	340.18	339.00 340.90 Ö	25.01. 28.06.	329.10 341.10	14.02.2006 26.12.2006
	Östl. OÖ Tertiärsande: Atzbach-Linzer Sande														
856	Mörstalling, TBl 1.1 353.73 2006	0.75	344283 2	D	351.99 351.74	352.04 351.75	351.97 351.74	351.90 351.79	351.80 351.76	351.75 351.80	351.84	351.64 352.11	01.09. 18.02.	351.66 352.27	15.02.2009 19.03.2007

Monats- und Jahresmittel der Grundwasserstände mit Extremwerten (Hauptwerte)

- Grundwasserstände m ü.A. -

Nr.	Messstelle		EDV-Messstellennummer		Mittel in m ü.A.							Niederster und höchster beobachteter Grundwasserstand sowie allenfalls höchster beobachteter Überflutungswasserstand			
	Messpunkt m ü.A. / m ü.G.		beeinflusst / artesisch/gespannt	Messgerät	I / VII	II / VIII	III / IX	IV / X	V / XI	VI / XII	Jahr	im Berichtsjahr		vor dem Berichtsjahr	
	Beobachtungsbeginn	unverändert seit										m ü.A.	Datum	m ü.A.	Datum
857	St. Willibald, TBl 49.14 427.75 2006	0.70	344309 2	D	424.37 424.00	424.49 424.01	424.45 424.00	424.37 424.06	424.18 423.97	424.06 424.06	424.16	423.89 424.59	05.12. 16.02.	423.92 424.83	09.02.2009 07.04.2008
	DONAUGEBIET ZWISCHEN INN UND TRAUN														
	Mühlgebiet														
858	Arnreit, Br 1.1 507.14 2006	0.00	344259	D	505.57 505.37	505.55 505.37	505.33 505.32	505.20 505.36	505.18 505.12	505.35 505.21	505.33	505.03 506.01	30.11. 15.01.	505.04 506.36	13.02.2006 29.03.2006
859	Eckersdorf, Br 68.4 712.30 1996	0.40	316927		709.48 709.11	709.43 709.25	709.35 709.35	709.32 709.53	709.21 709.37	709.15 709.60	709.35	709.04 709.86	09.07. 31.12.	708.43 711.14	29.09.2003 12.08.2002
860	Helfenberg, Br 15.2 757.10 1997	0.98 20.01.2005	316976	D	750.27 749.46	751.63 748.89	751.43 748.50	751.29 748.70	750.83 749.46	750.20 749.71	750.02	748.34 751.83	08.10. 28.01.	746.87 753.14	22.02.2006 01.04.2006
861	Kasten, Br 68.6 720.25 1996	0.30	316901		717.80 717.02	717.67 717.29	717.39 717.63	717.34 717.70	717.01 717.36	717.07 717.83	717.43	716.90 718.65	04.07. 17.01.	716.60 719.09	17.11.2008 31.03.2001
862	Piberschlag, Br 20.2 688.65 1*) 2001	0.50	344010	D	686.27 685.89	686.29 686.03	686.14 685.99	686.05 686.08	685.91 685.96	685.81 686.09	686.04	685.68 686.60	06.07. 15.01.	684.73 687.68	02.08.2008 13.08.2002
863	St.Ulrich, Br 68.2 598.95 1*) 1996	0.30	316943		594.19 592.44	595.42 591.83	595.12 592.13	594.13 592.65	593.73 593.44	593.07 594.35	593.53	591.64 595.50	13.08. 12.02.	589.25 597.85	01.01.2000 24.03.2001
	Aschach-Hügelland														
864	Kallham, Br 49.10 441.75 1996	0.40	324996		414.46 413.91	414.56 413.82	414.61 413.68	414.47 413.67	414.25 413.71	414.14 413.74	414.08	413.57 414.64	01.10. 12.03.	413.40 417.39	12.01.2004 10.04.2006
865	Kallham, Br 49.4 426.34 1985	0.40	324871		414.87 414.64	415.28 414.51	415.32 414.45	415.22 414.47	414.99 414.52	414.85 414.54	414.80	414.39 415.42	11.09. 27.02.	413.49 418.16	21.12.1986 03.04.1988
866	Waasen, Br 49.12 399.13 1996	0.54	316869		396.74 396.62	396.71 396.59	396.70 396.54	396.65 396.69	396.63 396.62	396.62 396.61	396.64	396.53 Ö 396.81	03.09. 15.01.	396.36 396.97	06.06.2009 10.08.2002
	Trattnachgebiet														
867	Aistersheim, Br 49.6 441.50 1996	0.45	325001		433.17 431.99	433.65 431.77	433.39 431.59	432.99 431.82	432.48 431.92	432.27 432.22	432.43	431.38 433.73	03.10. 28.02.	430.49 435.86	22.12.2003 03.04.2006
868	Roith, Br 49.8 370.04 1996	0.25	324988		365.96 365.71	366.15 365.69	365.93 365.66	365.83 365.66	365.74 365.70	365.74 365.70	365.79	365.64 Ö 366.19 Ö	19.09. 07.02.	365.24 367.39	08.12.2003 27.03.2006
869	Weibern, Br 49.2 468.84 1993	0.68	324863		465.30 462.35	465.51 461.80	465.14 461.96	464.50 463.06	463.36 463.34	463.01 464.01	463.60	461.34 465.87	22.08. 14.02.	457.24 467.11	05.09.1994 27.03.2006
	Südliches Eferdinger Becken														
870	Alkoven, Bl 2151.002 263.15 1968	1.50 01.01.1974	314450	D	257.79 258.15	257.62 258.24	257.58 258.24	257.68 258.13	257.80 257.90	258.04 257.89	257.92	257.53 258.45	10.03. 16.01.	257.41 261.57	15.01.1985 13.08.2002
871	Alkoven, Bl 2151.006 261.87 1968	1.55 01.01.1974	314443	D	256.97 256.87	256.87 256.87	256.82 256.83	256.78 256.86	256.78 256.79	256.82 256.88	256.84	256.76 Ö 258.16	29.04. 14.01.	256.70 260.32	04.01.2004 12.08.2002
872	Alkoven, Br 2148.010 268.29 1965	0.55	307447		257.22 256.94	257.31 256.90	257.25 256.85	257.16 256.85	257.02 256.85	256.98 256.87	257.02	256.79 257.35	07.10. 28.01.	256.31 259.01	14.12.1971 16.08.2002
873	Alkoven, Br 2149.002 260.10 1965	0.46 01.01.1974	307538		256.43 256.03	256.21 255.99	256.14 255.97	256.01 256.32	255.99 255.97	256.00 256.17	256.10	255.91 257.15	03.12. 14.01.	255.70 259.64	19.11.1984 13.08.2002
874	Alkoven, Br 2149.006 260.33 1967	0.45 01.01.1974	314120		257.32 257.01	257.38 257.04	257.25 256.97	257.15 257.02	257.05 256.96	257.02 257.01	257.10	256.91 257.49	26.11. 21.01.	256.69 259.88	19.12.1983 13.08.2002
875	Alkoven, Br 2152.002 262.05 1967	1.00	309328		257.89 257.73	257.89 257.63 I	257.77 257.64	257.73 257.60	257.72 257.57	257.73 257.65	257.71	257.48 258.03 I	21.10. 14.01.	257.58 260.85 Ö	15.09.2000 12.08.1970
876	Aschach a.d.Donau, Br 2159.002 271.54 1959	0.10 01.01.1974	307082		263.67 263.92	263.56 263.95	263.43 263.78	263.47 263.76	263.55 263.53	263.78 263.58	263.67	263.37 L 264.05	08.03. 22.07.	263.36 265.35	26.01.2010 07.07.1975

1*) durch Entnahme zeitweise beeinflusst

Monats- und Jahresmittel der Grundwasserstände mit Extremwerten (Hauptwerte)

- Grundwasserstände m ü.A. -

Nr.	Messstelle	EDV-Messstellennummer	beeinflusst	artesisch/gespannt	Messgerät	Mittel in m ü.A. I / VII	II / VIII	III / IX	IV / X	V / XI	VI / XII	Jahr	Niederster und höchster beobachteter Grundwasserstand sowie allenfalls höchster beobachteter Überflutungswasserstand im Berichtsjahr m ü.A.	Datum	vor dem Berichtsjahr m ü.A.	Datum
877	Eferding, Br 2156.016 271.50 0.40 1959	307298				261.97 261.84	262.08 261.80	262.07 261.77	261.99 261.73	261.88 261.73	261.91 261.69	261.87	261.66 262.11	03.12. 26.02.	261.42 264.12	20.03.1972 30.01.1967
878	Fraham, Br 2154.012 263.22 0.50 1966	307462				260.16 259.87	260.11 259.80	260.00 259.80	259.93 259.85	259.86 259.76	259.90 259.76	259.90	259.67 260.36	17.12. 21.01.	259.41 261.96	17.03.1986 16.08.2002
879	Fraham, Br 2156.018 270.51 0.40 1959	307355				263.12 262.78	263.21 262.71	263.11 262.66	263.00 262.59	262.86 262.54	262.83 262.47	262.82	262.46 Ö 263.33	10.12. 14.01.	262.07 266.94	26.01.1970 16.08.2002
880	Hartheim, Br 2149.010 267.37 0.40 1963	307421				258.77 258.55	258.78 258.51	258.76 258.47	258.73 258.41	258.67 258.38	258.61 258.34	258.58	258.32 258.81	10.12. 01.01.	258.05 260.65	10.04.1972 31.01.2003
881	Hartkirchen, Br 2158.020 270.72 0.63 2000 01.07.2003	374819	D			262.76 262.78	262.90 262.76	262.82 262.68	262.82 262.68	262.79 262.57	262.81 262.60	262.75	262.48 262.99 Ö	07.01. 18.01.	262.44 263.84	08.02.2006 02.04.2006
882	Hartkirchen, Br 2158.022 268.47 0.30 2000	378810	D			263.14 263.11	263.41 263.01	263.34 262.83	263.40 262.83	263.36 262.72	263.26 262.71	263.09	262.59 263.92	09.01. 14.01.	262.54 264.83	31.01.2009 31.03.2006
883	Hartkirchen, Br 2159.020 273.85 1.80 2000	374850	D			263.14 263.31	263.26 263.32	263.18 263.24	263.17 263.20	263.16 263.09	263.26 263.05	263.20	262.97 263.34 Ö	10.01. 25.01.	262.79 264.29	13.02.2006 19.08.2002
884	Hartkirchen, Br 2159.038 273.23 0.40 1962	307132				268.91 268.58	268.88 268.60	268.74 268.66	268.67 268.76	268.59 268.68	268.58 268.76	268.70	268.52 269.10	01.07. 21.01.	268.35 270.51	17.08.1992 28.03.1988
885	Oberschaden, Bl 2153.002 263.25 0.70 1967 01.01.1974	314161				258.18 258.32	258.23 258.40	258.12 258.39	258.12 258.31	258.22 258.19	258.32 258.30	258.26	258.05 Ö 258.47	08.01. 28.08.	257.99 261.25	03.02.2006 16.08.2002
886	Oberschaden, Bl 2154.004 263.24 0.50 1960 01.01.1974	307512				258.90 258.77	258.94 258.76	258.78 258.77	258.71 258.76	258.72 258.70	258.74 258.83	258.78	258.67 Ö 259.05 Ö	29.04. 14.01.	258.63 260.93	17.10.2008 16.08.2002
887	Oberschaden, Br 2155.006 263.94 0.45 1959	307322				260.55 260.24	260.57 260.23	260.43 260.21	260.32 260.28	260.23 260.20	260.28 260.27	260.32	260.14 260.75	03.12. 21.01.	259.86 262.74	21.12.1971 01.02.1982
888	Oberschaden, Br 2156.010 264.88 1*) 0.47 1959 01.01.1974	307272				261.20 261.04	261.31 260.96	261.24 260.95	261.14 261.08	261.01 261.17 I	261.05 261.27	261.12	260.89 261.38	14.10. 31.12.	260.58 263.14	30.08.2007 01.02.1982
889	Pfaffing, Br 2159.032 273.58 0.40 1959	307124				268.50 268.01	268.54 268.08	268.39 268.21	268.00 268.27	267.87 268.27	268.06 268.26	268.20	267.81 Ö 268.63	22.04. 28.01.	267.16 270.84	29.08.2003 28.03.1988
890	Puchham, Br 2153.008 270.99 0.60 1963	307397				260.89 260.73	260.94 260.68	260.92 260.60	260.88 260.55	260.81 260.51	260.76 260.53	260.73	260.47 260.97	03.12. 26.02.	260.10 262.97	28.01.1985 07.02.2003
891	Pupping, Blt 2157.008 266.40 1*) 0.80 1991	324814				261.56 261.43	261.69 261.42	261.59 261.43	261.52 261.51	261.44 261.39	261.46 261.53	261.50	261.33 261.82	03.12. 21.01.	261.28 265.60	19.10.2007 13.08.2002
892	Pupping, Br 2156.006 266.33 0.30 1959 01.01.1974	374777				261.64 261.44	261.76 261.43	261.71 261.40	261.59 261.49	261.47 261.43	261.52 261.48	261.53	261.35 261.77 Ö	03.12. 28.01.	261.21 263.70	19.10.1992 01.02.1982
893	Pupping, Br 2156.022 265.58 0.40 1990	374793				260.21 260.14	260.13 260.10	260.16 260.14	260.04 260.11	260.08 260.02	260.08 260.27	260.12	259.99 Ö 260.47	29.04. 18.03.	259.76 262.64	05.01.2001 22.03.2002
894	Pupping, Br 2157.012 271.06 1*) 0.70 1959 01.01.1974	307207				262.17 262.07	262.36 262.05	262.28 262.04	262.22 262.09	262.14 261.91	262.13 262.07	262.13	261.85 Ö 262.38	04.11. 19.02.	261.82 265.08	04.12.1999 01.02.1982
895	Schaumberg, Bl 2158.008 273.36 0.77 1965 01.01.1974	307165				264.03 263.93	264.09 263.90	264.06 263.83	264.04 263.89	264.00 263.74	263.98 263.69	263.93	263.58 264.39	08.01. 21.01.	263.53 266.35	06.02.2009 28.03.1988
896	Schaumberg, Br 2158.014 271.91 0.50 1959	307173				263.59 263.55	263.77 263.58	263.96 263.71	263.95 263.66	263.85 263.65	263.72 263.61	263.71	263.42 264.03 L	01.01. 08.03.	263.00 269.17	10.04.1972 28.03.1988
897	Schönering, Blt 2147.012 260.98 0.80 1965 01.01.1974	307587				256.06 255.67	256.21 255.64	256.06 255.61	255.92 255.66	255.76 255.66	255.71 255.69	255.80	255.58 256.29 Ö	07.10. 21.01.	255.43 260.18	19.12.1983 13.08.2002
898	Schönering, Br 2145.024 261.52 0.50 1963 01.01.1974	307439				254.92 254.63	254.96 254.64	254.76 254.60	254.66 254.59	254.56 254.55	254.62 254.53	254.67	254.46 255.20	03.12. 21.01.	254.29 257.60	09.01.2004 16.08.2002
899	Straß, Bl 2151.008 262.83 1.60 1968	314435	D			257.90 257.62	257.85 257.60	257.77 257.58	257.71 257.62	257.61 257.57	257.64 257.65	257.68	257.52 258.17	07.10. 15.01.	257.45 Ö 261.23	01.01.1970 14.08.2002
900	Straß, Blt 2152.004 262.93 1*) 0.90 1963 01.01.1979	307371	D			258.76 258.50	258.71 258.47	258.61 258.44	258.56 258.51	258.50 258.47	258.55 258.57	258.55	258.41 259.05	08.10. 15.01.	258.18 260.37	05.10.1992 01.02.1982
901	Straß, Br 2151.012 262.11 0.40 1969	316182				259.21 258.97	259.24 258.91	259.20 258.88	259.14 258.87	259.06 258.82	259.02 258.84	259.01	258.78 259.26 Ö	03.12. 21.01.	258.60 260.77	10.01.1985 06.09.2002

1*) durch Kraftwerk beeinflusst

Monats- und Jahresmittel der Grundwasserstände mit Extremwerten (Hauptwerte)

- Grundwasserstände m ü.A. -

Nr.	Messstelle		EDV-Messstellennummer	Messgerät	Mittel in m ü.A.							Niederster und höchster beobachteter Grundwasserstand sowie allenfalls höchster beobachteter Überflutungswasserstand			
	Messpunkt m ü.A. / Beobachtungsbeginn	Messpunkt m ü.G. / unverändert seit	beeinflusst / artesisch/gespannt		I / VII	II / VIII	III / IX	IV / X	V / XI	VI / XII	Jahr	im Berichtsjahr m ü.A.	im Berichtsjahr Datum	vor dem Berichtsjahr m ü.A.	vor dem Berichtsjahr Datum
902	Straß, Br 2153.006 269.12 1963	0.45	307389		260.44 260.23	260.47 260.18	260.44 260.12	260.40 260.08	260.33 260.05	260.29 260.01	260.25	260.00 260.52 I	10.12. 21.01.	259.82 262.37	21.01.1985 31.01.2003
903	Wilhering, Bl 2145.030 256.85 2002	0.75	374736		253.95 252.87	253.18 252.64 I	252.47 252.37	252.23 252.97	252.24 251.92	252.80 252.24	252.66	251.80 256.10 F 257.73 F	03.12. 14.01. 14.01.	251.64 256.10 Ö 259.10 F	09.01.2004 22.03.2002 13.08.2002
904	Wilhering, Bl 2146.006 256.87 1968	0.80	314401		253.93 253.49	253.04 253.17	252.66 252.96	252.61 253.30	252.60 252.42	253.13 252.64	253.00	252.30 256.07 F 257.86 F	03.12. 14.01. 14.01.	252.19 256.07 Ö 260.40 F	09.01.2004 02.11.1998 13.08.2002
905	Wilhering, Br 2142.004 268.32 1968	0.30	374611		254.59 254.41	254.24 254.55	253.97 254.35	253.93 254.47	253.84 254.33	254.21 254.07	254.25	253.78 255.40	13.05. 21.01.	252.98 257.37	13.12.1971 16.08.2002
906	Wilhering, Br 2143.008 259.40 1968	0.45	374678		252.66 252.47	252.21 252.54	251.97 252.30	251.93 252.61	251.91 251.90	252.37 251.90	252.23	251.71 253.86	03.12. 21.01.	250.68 258.95	16.11.1987 13.08.2002

Nördliches Eferdinger Becken

907	Feldkirchen, Br 2154.011 263.18 1971	0.80 01.01.1974	374454	D	260.78 260.76	260.87 260.82	260.80 260.82	260.72 260.81	260.66 260.71	260.70 260.66	260.76	260.63 260.88	21.05. 29.01.	260.46 262.38 Ö 263.40 F	17.01.2000 11.04.1988 13.08.2002
908	Feldkirchen/D., Bl 2154.005 263.09 1960	0.50 01.01.1974	306696		259.31 259.29	259.30 259.31	259.28 259.33	259.25 259.34	259.23 259.32	259.27 259.32	259.30	259.21 259.36	23.05. 17.10.	259.19 262.59 Ö	19.12.2005 21.07.1981
909	Feldkirchen/D., Bl 2156.001 267.66 1960	0.50 01.01.1974	306647		261.05 261.07	261.12 261.12	261.05 261.11	261.00 261.10	260.95 261.05	261.02 261.01	261.05	260.94 Ö 261.16 Ö	10.01. 24.01.	260.79 262.54	05.12.1999 20.08.2002
910	Feldkirchen/D., Blt 2154.009 262.55 1960	0.80 01.01.1974	306712		260.05 259.97	260.08 260.02	260.04 260.04	259.97 260.05	259.91 260.01	259.95 260.01	260.01	259.88 260.11	23.05. 31.01.	259.73 261.75	05.01.2009 13.08.2002
911	Feldkirchen/D., Br 2152.005 262.97 1966	0.30 01.01.1974	307074		259.15 259.12	259.16 259.16	259.11 259.19	259.06 259.21	259.02 259.19	259.13 259.20	259.14	259.00 259.24	23.05. 31.12.	258.96 261.67	19.08.1992 13.08.2002
912	Freudenstein, Br 2151.019 269.83 1963	0.40	306977		260.15 260.14	260.18 260.15	260.18 260.17	260.15 260.19	260.14 260.18	260.13 260.17	260.16	260.13 Ö 260.21 L	16.05. 01.03.	258.27 269.43	23.08.1983 13.08.2002
913	Goldwörth, 2151.001 261.59 1968	1.30 01.01.1974	314393	D	258.24 258.54	258.17 258.66	258.14 258.69	258.19 258.60	258.24 258.45	258.45 258.41	258.40	258.11 258.73 Ö	07.01. 26.08.	257.88 260.29 Ö 261.39 F	20.01.1985 15.08.2002 13.08.2002
914	Goldwörth, Bl 2147.001 260.03 1965	1.05 01.01.1974	306860		254.46 254.08	254.14 254.12	253.87 253.90	253.74 253.95	253.67 253.66	253.94 253.68	253.93	253.51 255.25	05.12. 17.01.	253.25 258.98 Ö	13.02.2006 21.07.1981
915	Goldwörth, Bl 2147.011 260.46 2001	0.85	374355		253.59 253.21	253.44 253.39	252.95 253.16	252.81 253.13	252.59 252.87	252.91 252.67	253.06	252.55 Ö 254.08	16.05. 24.01.	251.93 259.61	06.02.2006 13.08.2002
916	Goldwörth, Bl 2147.013 258.54 2001	0.85	374371		254.15 253.66	253.52 253.73	253.31 253.49	253.18 253.42	253.04 253.03	253.56 253.18	253.44	252.88 255.60	05.12. 17.01.	252.45 257.69 Ö	06.02.2006 22.03.2002
917	Goldwörth, Bl 2148.001 258.51 1965	0.55 01.01.1974	306829		254.84 254.49	254.53 254.58	254.23 254.54	254.04 254.44	254.01 254.23	254.31 254.26	254.37	253.93 255.65	09.05. 17.01.	253.09 257.96 Ö	06.02.2006 21.07.1981
918	Goldwörth, Bl 2148.003 260.38 1965	0.55 01.01.1974	306837		255.42 255.15	255.25 255.23	255.03 255.20	254.90 255.18	254.84 255.01	255.03 255.00	255.10	254.81 255.85	16.05. 17.01.	254.33 259.83	06.02.2006 13.08.2002
919	Goldwörth, Bl 2150.001 261.76 1965	0.50 01.01.1974	306779		257.27 257.47	257.22 257.52	257.19 257.54	257.23 257.47	257.27 257.35	257.41 257.34	257.36	257.16 Ö 257.57 Ö	03.01. 30.08.	256.88 260.46	30.01.2006 13.08.2002
920	Goldwörth, Bl 2150.005 261.33 1965	0.85 01.01.1974	306795	D	257.07 256.97	257.05 257.03	256.97 257.06	256.91 257.07	256.86 256.98	256.92 257.00	256.99	256.84 Ö 257.26	11.05. 14.01.	256.71 260.37	07.02.2006 13.08.2002
921	Goldwörth, Blt 2148.005 259.96 1991	0.80	324830		255.69 255.45	255.62 255.54	255.40 255.51	255.28 255.51	255.19 255.36	255.34 255.32	255.43	255.16 255.93	16.05. 17.01.	254.76 259.16	13.02.2006 13.08.2002
922	Goldwörth, Br 2149.001 260.76 1963	1.45 01.01.1974	306985		256.63 256.49	256.62 256.56	256.49 256.59	256.41 256.61	256.34 256.50	256.42 256.49	256.51	256.32 Ö 256.78	16.05. 24.01.	256.09 259.91	13.02.2006 13.08.2002
923	Goldwörth, Br 2151.005 261.62 1963	0.50 01.01.1974	306944	D	258.21 258.09	258.19 258.16	258.11 258.21	258.06 258.25	258.00 258.18	258.05 258.17	258.14	257.97 258.40	22.05. 14.01.	257.83 260.47 261.44 F	18.08.1992 14.08.2002 14.08.2002
924	Goldwörth, Br 2151.007 260.00 1965	0.25 01.01.1974	306951	D	258.36 258.20	258.42 258.25	258.33 258.31	258.25 258.38	258.17 258.33	258.17 258.31	258.29	258.13 258.46	27.05. 19.01.	257.93 259.94 261.19 F	21.08.1992 02.04.2006 14.08.2002
925	Landshaag, Bl 2157.001 264.97 1960	0.45 01.01.1974	306613		260.98 260.99	260.95 261.04	260.91 261.01	260.89 260.98	260.92 260.99	260.98 260.99	260.97	260.86 Ö 261.19	02.05. 17.01.	260.73 Ö 264.52	16.01.1979 13.08.2002

Monats- und Jahresmittel der Grundwasserstände mit Extremwerten (Hauptwerte)

- Grundwasserstände m ü.A. -

Nr.	Messstelle: Messpunkt m ü.A. / m ü.G. / Beobachtungsbeginn / unverändert seit	EDV-Messstellennummer: beeinflusst / artesisch/gespannt	Messgerät	Mittel in m ü.A.: I / II / III / IV / V / VI / Jahr	VII / VIII / IX / X / XI / XII	Niederster und höchster beobachteter Grundwasserstand sowie allenfalls höchster beobachteter Überflutungswasserstand: im Berichtsjahr m ü.A.	Datum	vor dem Berichtsjahr m ü.A.	Datum
926	Landshaag, Bl 2158.001 269.26 0.40 1968 01.01.1974	314369		261.78 261.88	261.74 261.93	261.68 261.89	261.66 261.83	261.67 261.74	261.81 261.67	261.77	261.54 Ö 262.06	03.01. 17.01.	261.46 264.01	15.02.2010 21.07.1981
927	Landshaag, Bl 2159.001 267.50 0.80 1960 01.01.1974	306571		262.27 262.48	262.15 262.54	262.10 262.45	262.12 262.37	262.17 262.22	262.38 262.15	262.29	262.01 262.69	03.01. 17.01.	262.01 264.94	01.02.2010 21.07.1981
928	Landshaag, Br 2155.003 270.51 0.30 1965 01.01.1974	306605		261.50 261.55	261.58 261.61	261.52 261.60	261.47 261.58	261.41 261.53	261.48 261.45	261.52	261.39 261.63 Ö	23.05. 31.01.	261.24 263.59	29.01.2000 05.04.1988
929	Landshaag, Br 2160.001 272.94 0.40 1960 01.01.1974	374470		263.24 263.49	263.07 263.54	263.02 263.45	263.07 263.37	263.15 263.18	263.37 263.12	263.26	262.96 263.73	03.01. 17.01.	262.95 265.13	01.02.2010 21.07.1981
930	Lindham, Bl 2145.009 258.75 1.00 1965 01.01.1974	306910		254.99 254.51	254.81 254.53	254.52 254.33	254.46 254.35	254.33 254.13	254.43 254.04	254.45	253.95 255.58	05.12. 17.01.	253.74 257.70 Ö	20.10.1992 21.07.1981
931	Lindham, Bl 2146.005 260.58 0.98 1965	306928		256.29 256.00	256.30 256.01	256.08 255.92	256.04 255.96	255.93 255.78	255.98 255.71	256.00	255.62 256.48	05.12. 24.01.	255.23 259.60	13.12.1983 13.08.2002
932	Lindham, Bl 2147.017 260.59 0.80 2002	344101		255.50 255.28	255.62 255.35	255.40 255.29	255.27 255.32	255.14 255.23	255.19 255.11	255.31	255.07 255.74 Ö	12.12. 24.01.	254.75 259.79	12.01.2004 13.08.2002
933	Lindham, Bl 2149.003 260.29 0.70 1965 01.01.1974	306852		256.37 256.17	256.47 256.26	256.31 256.26	256.18 256.31	256.07 256.22	256.11 256.11	256.24	256.04 256.55	23.05. 31.01.	255.83 259.59	12.01.2004 13.08.2002
934	Mühldorf, Bl 2149.007 262.63 1.05 1965 01.01.1974	306811 2		259.38 259.07	259.48 259.15	259.37 259.21	259.22 259.33	259.05 259.29	259.04 259.29	259.24	258.99 259.51	23.05. 14.02.	258.09 260.30 260.58 I	18.08.1992 13.08.2002 13.08.2002
935	Mühldorf, Bl 2152.007 262.86 0.00 1966 01.01.1974	307066		259.63 259.46	259.70 259.53	259.61 259.56	259.52 259.61	259.42 259.56	259.43 259.54	259.55	259.39 259.71 Ö	23.05. 24.01.	259.19 262.81	01.09.1992 13.08.2002
936	Mühldorf, Bl 2153.007 269.85 0.95 1960 01.01.1974	306670		260.87 260.83	260.93 260.87	260.84 260.84	260.81 260.83	260.72 260.75	260.78 260.66	260.81	260.61 260.97	05.12. 07.02.	260.37 268.75	24.01.2000 13.08.2002
937	Mühldorf, Br 2151.011 261.26 0.60 1963 01.01.1974	306969	D	258.94 258.75	259.03 258.83	258.92 258.88	258.82 258.94	258.70 258.90	258.70 258.88	258.86	258.65 259.05	25.05. 19.02.	258.45 260.66	22.08.1992 28.08.2002
938	Oberottensheim, Bl 2143.001 263.51 0.90 1968	374298		253.15 252.64	252.25 252.79	252.03 252.19	251.94 252.19	252.05 251.74	252.55 252.20	252.31	251.65 255.21	28.11. 17.01.	251.01 Ö 257.90	25.10.1977 13.08.2002
939	Oberottensheim, Bl 2146.003 260.41 1.34 1965 01.01.1974	306886	D	253.81 253.37	253.14 253.34	252.90 252.96	252.83 253.08	252.81 252.63	253.18 252.79	253.07	252.51 255.73	03.12. 15.01.	252.22 259.12 260.25 F	30.01.1979 13.08.2002 13.08.2002
940	Oberottensheim, Br 2143.005 261.23 0.20 1969	374314		253.72 253.32	253.23 253.36	252.92 252.98	252.83 253.02	252.81 252.62	253.18 252.74	253.06	252.44 254.85	05.12. 17.01.	251.93 Ö 257.87	25.01.1977 13.08.2002
941	Oberottensheim, Br 2145.005 271.92 0.45 1963	307025		264.66 264.60	264.92 264.86	264.86 264.76	264.76 264.92	264.40 264.73	264.50 264.40	264.70	264.27 265.13	23.05. 24.10.	260.97 267.83	13.02.1964 13.08.2002
942	Oberottensheim, Br O 123 262.68 0.30 1968	374330		254.19 254.50	253.84 254.12	253.60 253.90	253.55 254.00	253.51 253.74	253.84 253.67	253.87	253.46 Ö 254.78	02.05. 17.01.	252.97 258.00	30.01.1979 13.08.2002
943	Walding, Br 2145.011 264.58 1*) 0.25 1963 01.01.1969	307033		256.77 256.74	256.97 256.76	256.88 256.72	256.77 256.74	256.72 256.72	256.72 256.66	256.76	256.60 256.98 Ö	23.05. 14.02.	256.43 260.70	05.01.2009 10.04.2006
	Hellmonsödter Hügelland													
944	Hellmonsödt, Br 19.2 827.63 0.70 1993	324947		825.33 824.78	825.17 825.07	825.16 825.02	824.93 825.20	824.61 824.89	824.89 825.21	825.02	824.43 825.53	14.05. 15.01.	823.79 825.93	01.08.1994 01.04.2006
945	Sonnberg, Br 19.4 850.99 0.30 1996	316968		848.25 848.35	848.30 848.32	848.28 848.22	848.28 848.21	848.28 848.28	848.31 848.29	848.28	848.18 848.37	01.10. 06.08.	848.13 849.31 Ö	12.12.2010 28.07.1996
	TRAUNGEBIET													
	Hausruck-Ottnanger Hügelland													
946	Puchheim, Br 8.1 528.24 2*) 0.10 1993	324855	D	516.40 516.17	516.44 516.13	516.42 516.09	516.37 516.06	516.31 516.02	516.24 515.98	516.22	515.97 516.46	17.12. 26.02.	515.74 517.74	26.07.2004 12.02.2003

1*) durch Kraftwerk beeinflusst
2*) durch Entnahme zeitweise beeinflusst

Monats- und Jahresmittel der Grundwasserstände mit Extremwerten (Hauptwerte)

- Grundwasserstände m ü.A. -

Nr.	Messstelle		EDV-Messstellennummer	Messgerät	Mittel in m ü.A.							Niederster und höchster beobachteter Grundwasserstand sowie allenfalls höchster beobachteter Überflutungswasserstand			
	Messpunkt m ü.A. / Beobachtungsbeginn	Messpunkt m ü.G. / unverändert seit	beeinflusst	artesisch/gespannt	I / VII	II / VIII	III / IX	IV / X	V / XI	VI / XII	Jahr	im Berichtsjahr m ü.A.	im Berichtsjahr Datum	vor dem Berichtsjahr m ü.A.	vor dem Berichtsjahr Datum
	Vöckla-Agergebiet														
947	Frankenmarkt, Br 1.2 545.08 2009	0.40	344671		538.75 538.29	538.52 538.48	538.33 538.31	538.24 538.39	538.05 538.13	538.11 538.30	538.33	537.95 539.46	22.05. 16.01.	537.98 539.11	24.10.2010 08.06.2010
948	Gampern, Br 10.2 452.60 1993	0.55	324848	D	449.30 449.03	449.06 449.11	448.99 449.00	449.06 449.14	448.97 448.93	449.05 449.01	449.06	448.82 450.16	07.12. 16.01.	448.45 451.35	24.11.2010 29.03.2006
949	Unterregau, Bl R1 427.25 2009	2.30	344705	D	410.85 410.79	410.99 410.89	410.75 410.69	410.75 410.68	410.65 410.51	410.72 410.34	410.72	410.32 411.15	18.12. 29.01.	410.55 411.66	06.12.2010 14.07.2010
950	Vöcklamarkt, Br 1.2 539.20 2009	0.35	344689		534.89 534.37	534.84 534.74	534.46 534.26	534.24 534.61	533.87 533.94	534.45 534.61	534.44	533.63 535.37	25.05. 31.12.	532.72 535.36	28.04.2010 28.07.2010
	Ausseer-Kainischer Becken														
951	Alt Aussee, Bl 0005 714.82 2008	0.85	349803	D	711.50 711.64	711.38 711.67	711.42 711.46	711.92 711.66	711.74 711.26	711.58 711.16	711.53	711.11 712.73	04.12. 12.10.	711.10 713.14	18.03.2010 03.06.2010
952	Strassen, Bl 0003 640.58 2007	0.85	353342	D	635.73 635.72	635.67 635.74	635.71 635.65	635.83 635.77	635.77 635.59	635.74 635.56	635.71	635.51 636.44	02.12. 14.01.	635.41 636.95	15.02.2010 02.06.2010
	KEG Bad Goisern														
953	Bad Goisern, Bl 2 519.56 2007	1.30	344382	D	506.79 506.82	506.51 507.00	506.57 506.76	506.90 507.20	506.56 506.33	506.65 506.12	506.69	506.01 507.90	09.12. 12.10.	505.87 509.03	18.02.2010 04.06.2010
	Ischltal														
954	Aigen-Voglhub, Br 103.3 506.84 2004	0.30	344168	D	500.51 500.07	500.25 500.22	500.12 499.98	500.07 500.31	499.97 499.84	500.05 500.06	500.12	499.76 Ö 502.68	25.11. 14.01.	499.84 Ö 503.76	02.11.2005 24.06.2009
955	Reiterndorf, Bl 105.2 468.87 1996	0.80	316893		464.21 464.23	463.93 464.28	463.97 464.30	464.32 464.51	464.23 463.82	464.31 463.83	464.16	463.72 465.12	05.12. 10.10.	463.67 466.69	11.03.1996 13.08.2002
956	Reiterndorf, Br 106.2 475.78 1993	0.00	324889		475.15 475.14	475.07 474.99	475.06 474.80	474.96 474.93	474.85 474.94	475.06 475.06	475.00	474.76 475.19	10.09. 16.01.	473.82 475.34	14.06.2003 11.10.2003
	Ebensee														
957	Ebensee, Bl 86.1 424.40 2005	0.30	344234		422.49 422.52	422.21 422.51	422.23 422.44	422.49 422.63	422.48 422.40	422.53 422.44	422.45	422.09 423.17 L	07.03. 11.10.	422.12 423.51	26.02.2008 05.07.2010
958	Ebensee, Bl 86.3 425.90 2005	1.00	344242		422.50 422.53	422.22 422.54	422.24 422.45	422.50 422.61	422.48 422.40	422.52 422.44	422.45	422.10 423.24 L	07.03. 11.10.	422.16 423.59	06.03.2006 05.07.2010
959	Ebensee, Bl 91.1 436.34 2005	0.80	344218	D	432.40 432.40	432.09 432.47	432.04 432.10	432.52 432.44	432.35 431.79	432.38 431.81	432.23	431.65 434.04	07.12. 14.01.	431.66 434.64	03.02.2009 24.06.2009
960	Ebensee, Br 88.1 428.67 2005	1.54	344226	D	423.44 423.38	423.08 423.44	423.06 423.19	423.39 423.46	423.29 423.01	423.37 423.13	423.27	422.81 425.41	10.03. 14.01.	422.53 425.91	15.02.2006 24.06.2009
961	Ebensee, Br 89.1 428.04 2009	0.20	344697		424.63 424.66	424.37 424.66	424.37 424.29	424.74 424.65	424.61 424.12	424.68 424.17	424.50	424.01 425.75 L	06.12. 11.10.	424.07 425.73	15.02.2010 05.07.2010
	Traun-Agergebiet														
962	Bachloh, Br 46.6 397.62 1991	0.60	324731	D	361.78 361.56	361.82 361.54	361.78 361.50	361.71 361.48	361.66 361.49	361.61 361.43	361.61	361.38 361.84	21.12. 30.01.	361.48 362.76	17.11.1992 10.03.1999
963	Deising, Br 58.4 436.78 1991	0.10	324756		405.70 405.23	405.68 405.14	405.63 405.05	405.54 405.02	405.44 404.96	405.33 404.88	405.30	404.87 405.71	19.12. 24.01.	404.50 407.23	16.01.1996 17.04.2006
964	Mitterberg, Br 58.1 415.74 1984	0.50	375097		368.73 368.72	368.81 368.70	368.65 368.69	368.68 368.76	368.65 368.58	368.75 368.60	368.69	368.36 Ö 369.07	15.04. 21.01.	368.36 370.32	22.01.1985 07.05.2006

Monats- und Jahresmittel der Grundwasserstände mit Extremwerten (Hauptwerte)

- Grundwasserstände m ü.A. -

Nr.	Messstelle		EDV-Messstellennummer	Messgerät	Mittel in m ü.A.							Niederster und höchster beobachteter Grundwasserstand sowie allenfalls höchster beobachteter Überflutungswasserstand			
	Messpunkt m ü.A. / Beobachtungsbeginn	m ü.G. / unverändert seit	beeinflusst / artesisch/gespannt		I / VII	II / VIII	III / IX	IV / X	V / XI	VI / XII	Jahr	im Berichtsjahr m ü.A.	Datum	vor dem Berichtsjahr m ü.A.	Datum
965	Stadl-Hausruck, Br 52.3 374.08 1993	0.35	374884		356.14 355.92	356.11 356.03	355.83 B 355.83 B	355.91 355.94	355.82 355.87 B	355.86 355.87	355.93 B	355.52 B 356.48	25.03. 21.01.	355.76 359.40	23.01.2009 25.05.1999
966	Stadl-Traun, Bl 48.2 349.61 1*) 1998	0.80 01.01.2000	374504		344.96 345.13	344.92 345.12	344.90 344.98	344.98 345.02	345.03 344.84	345.14 344.80	344.99	344.79 345.21	23.12. 12.10.	344.86 345.94	06.02.2009 25.06.2009
967	Stadl-Traun, Bl 48.6 380.30 1981	0.50	316828	D	346.34 346.39	346.29 346.52	346.14 346.30	346.31 346.43	346.26 346.21	346.34 346.08	346.30	346.04 346.69	16.12. 18.10.	345.41 348.09	29.01.1985 19.08.1991
	Almtal														
968	Bachloch, Br 45,4 352.47 1981	0.73	375295	D	338.92 338.87	338.79 338.95	338.66 338.71	338.82 338.89	338.75 338.59	338.83 338.53	338.78	338.48 339.57	02.12. 15.01.	338.47 341.12	21.01.1985 05.08.1991
969	Bachloh, Br 43.2 346.98 1981	0.39	375238		336.00 335.75	335.68 335.91	335.60 335.62	335.84 335.85	335.73 335.39	335.72 335.53	335.72	335.33 337.51	28.11. 14.01.	335.44 338.58	13.10.2010 24.06.2009
970	Fischlham, Bl 41.6 335.22 1981	0.82	316786	D	332.49 332.35	332.35 332.46	332.18 332.18	332.38 332.42	332.27 332.02	332.32 331.96	332.28	331.90 333.17	07.12. 16.01.	332.06 334.40 Ö	06.12.2010 15.08.2002
971	Kirchham, Br 66.2 470.37 1991	0.50	324798	D	446.56 445.45	446.51 445.23	446.40	446.18 445.00	445.94 444.97	445.67 444.83	445.70	444.69 446.66	29.12. 01.01.	444.99 449.69	02.11.1992 17.02.2003
972	Lungendorf, Br 64.2 468.08 1991	0.50	324772	D	429.23 429.22	429.26 429.21	429.29 429.20	429.29 429.20	429.26 429.26	429.23 429.27	429.24	429.19 429.30	15.10. 04.04.	429.10 430.08	19.12.1994 12.04.2006
973	Theuerwang, Br 55.2 401.73 1991	0.35	324749	D	393.60 393.65	393.47 393.72	393.39 393.52	393.52 393.71	393.52 393.39	393.61 393.35	393.54	393.24 394.38	07.01. 15.01.	392.78 395.96	18.02.1991 13.08.2002
	Katzenbachtal														
974	Steinerkirchen, Br 39.6 381.25 2009	0.30	344648		373.58 373.11	373.53 373.59	373.36 373.46	373.27 373.66	372.92 B 373.37	373.14 373.27	373.35	372.57 B 373.99	24.05. 18.10.	373.04 374.13	07.09.2010 08.06.2010
975	Wipfing, Br 39.4 382.71 2*) 1991	0.37	324590	D	377.00 377.11	376.98 377.07	376.82 377.04	376.72 377.00	376.96 376.80	377.07 377.02	376.97	376.41 377.58	20.04. 14.01.	376.18 379.14	23.01.2009 20.04.2006
	Aiterbachgebiet														
976	Hammersdorf, Br 65.2 501.72 1991	0.23	324780	D	498.05 495.64	498.44 495.73	497.77 495.86	497.28 496.65	496.46 496.94	495.99 496.19	496.74	495.13 499.27	27.07. 16.01.	488.02 499.72	24.08.1992 24.06.2009
977	Hammersedt, Br 35.2 405.06 1991	1.00	324715		381.52 381.00	381.51 380.90	381.46 380.82	381.36 380.76	381.22 380.75	381.11 380.70	381.09	380.68 381.54	31.12. 24.01.	380.83 383.18	17.11.2008 18.02.2003
978	Oberschauersberg, Br 1.2 345.63 2009	0.50	344655	D	338.19 337.52	338.11 337.44	337.93 337.41	337.73 337.53	337.58 337.36	337.59 337.30	337.64	337.25 338.43	05.12. 17.01.	337.70 338.80	11.05.2010 01.08.2010
979	Ottsdorf (Aschet), Br 30.8 377.18 3*) 1991	0.39	324681	D	357.61 357.30	357.60 357.47	357.60 357.58	357.56 357.72	357.53 357.71	357.42 357.69	357.56	357.15 357.82 B	28.07. 05.04.	356.83 Ö 358.97	04.10.2007 17.02.2003
	Sipbachgebiet														
980	Eggendorf, Br 25.6 369.12 1991	- 1.74 08.11.2001	324640		356.96 356.88	357.02 356.85	357.02 356.82	356.98 356.72	356.96 356.80	356.91 356.77	356.89	356.67 357.04	17.10. 28.02.	356.67 357.62	08.03.2004 03.02.2003
981	Ried I.Trk., Br 33.2 455.32 1991	0.46	324707	D	405.56 405.32	405.57 405.27	405.55 405.20	405.50 405.16	405.43 405.17	405.37 405.18	405.35	405.12 Ö 405.62	09.10. 26.02.	404.93 406.68	10.07.2000 15.03.1999
982	Sattledt, Br 30.10 401.25 1991	0.36	324699	D	376.23 376.04	376.23 375.99	376.23 375.93	376.20 375.92	376.16 375.89	376.11 375.86	376.06	375.84 Ö 376.26	14.11. 01.01.	375.69 378.31	09.10.2000 03.03.2003
	Kremstal														
983	Au, Br 25.10 334.74 2008	0.60	344739		332.66 332.27	332.69 332.30	332.54 332.30	332.46 332.56	332.32 332.43	332.30 332.52	332.44	332.22 332.88 Ö	18.07. 17.01.	332.28 Ö 333.12	15.06.2009 29.06.2009

1*) durch Kraftwerk beeinflusst
2*) kommuniziert stark mit nahegelegenem Oberflächengewässer
3*) durch Entnahme zeitweise beeinflusst

Monats- und Jahresmittel der Grundwasserstände mit Extremwerten (Hauptwerte)

- Grundwasserstände m ü.A. -

Nr.	Messstelle: Messpunkt m ü.A. / m ü.G. / Beobachtungsbeginn / unverändert seit	EDV-Messstellennummer	beeinflusst	artesisch/gespannt	Messgerät	Mittel in m ü.A.: I / VII	II / VIII	III / IX	IV / X	V / XI	VI / XII	Jahr	Niederster und höchster beobachteter Grundwasserstand sowie allenfalls höchster beobachteter Überflutungswasserstand: im Berichtsjahr m ü.A.	Datum	vor dem Berichtsjahr m ü.A.	Datum
984	Brandstatt, Br 20.14 375.69 0.55 1991	324624			D	366.10 364.68	366.36 364.41	365.96 363.96	365.57 364.44	364.74 364.79	365.13 364.65	365.06	362.63 366.97	12.04. 15.02.	360.62 369.84	19.06.2010 18.04.1994
985	Burg, Br 23.4 (324632) 388.20 0.35 1994	324962				375.04 374.38	375.14 374.27	374.97 374.19	374.71 374.43	374.57 374.34	374.55 374.29	374.57	373.96 L 375.28	06.12. 17.01.	374.10 377.23	25.08.2003 03.04.2006
986	Kirchdorf, Br 5.6 423.00 0.15 1993	324897				421.51 421.33	421.53 421.32	421.48 421.26	421.43 421.36	421.39 421.30	421.36 421.31	421.38	421.23 421.61	03.10. 17.01.	421.21 422.41	14.11.1994 11.07.2005
987	Krift, Br 28.4 478.85 0.55 2005	344200			D	477.01 476.24	477.05 476.25	476.79 476.17	476.59 476.48	476.43 476.48	476.34 476.44	476.52	475.79 477.80	06.10. 15.01.	475.71 478.15	14.01.2006 30.03.2006
988	Mandorf, Br 62.2 483.28 1*) 0.30 1991	324764				469.68 469.27	469.73 469.33	469.48 B 469.13	469.21 469.43	469.03 469.42	469.03 469.33	469.34	467.84 L 469.94	20.06. 23.10.	467.52 471.21	07.08.1994 02.04.2006
989	Mittermichldorf, Br 5.2 433.56 0.48 1993	324905			D	428.38 427.22	428.52 427.18	428.30 427.11	427.97 427.43	427.60 427.45	427.43 427.17	427.64	426.87 428.88	06.10. 15.01.	426.83 431.25	04.01.2004 12.07.2005
990	Obermicheldorf, Br 5.4 498.73 0.43 1993	324913			D	488.07 486.70	487.08 487.11	486.49 486.67	486.49 488.42	486.11 485.80	487.07 487.02	486.92	485.47 493.20	05.12. 14.10.	485.59 496.37	12.02.1996 07.09.2007
991	Piberbach, Br 16.10 346.55 0.35 1991	324665			D	328.79 328.37	329.06 328.16	329.20 328.04	329.08 328.00	328.82 328.01	328.66 328.02	328.51	327.79 329.25 Ö	16.09. 03.03.	326.33 331.67	14.02.2004 15.04.2006
992	St.Leonhard II, Br 16.8 A 350.67 0.30 1999	316950				332.44 331.90	332.40 331.80	332.39 331.68	332.25 331.58	332.16 331.59	332.07 331.50	331.98	331.33 L 332.51	06.12. 01.01.	331.17 333.78	12.07.2004 27.02.2003
	TRAUNGEBIET - ENNSGEBIET															
	Fernbachgebiet															
993	Hilbern, Br 18.14 403.21 0.20 1991	324616			D	382.01 381.79	381.99 381.75	382.00 381.70	381.99 381.66	381.87 381.63	381.83 381.59	381.82	381.55 Ö 382.03 Ö	19.12. 01.01.	381.76 383.79	08.03.2004 22.02.2003
994	Wartberg, Br W1 497.00 0.31 2009	344663				494.45 494.06	494.42 494.06	494.28 493.88	494.13 494.29	493.91 493.98	494.12 493.98	494.13	493.70 494.59	18.09. 16.01.	493.83 494.59	24.10.2010 13.06.2010
	DONAUGEBIET ZWISCHEN INN UND TRAUN - TRAUNGEBIET															
	Welser Heide															
995	Ansfelden, Br 10.2 270.60 0.61 1981	316760				264.80 264.80	264.79 264.82	264.74 264.82	264.83 264.86	264.80 264.68	264.84 264.64	264.79	264.60 265.00	07.12. 19.01.	264.12 266.21	27.11.1983 24.06.2009
996	Dietach, Bl 26.2 294.58 1.10 1976 01.01.1980	376004			D	292.62 292.23	292.69 292.26	292.60 292.28	292.45 292.34	292.28 292.33	292.27 292.34	292.39	291.96 292.72	02.09. 25.01.	291.48 301.34	28.01.1980 10.05.2010
997	Dietach, Bl 26.22 301.92 1.00 2009	344887				290.82 290.30	290.85 290.33	290.79 290.37	290.62 290.47	290.41 290.44	290.35 290.47	290.52	290.23 290.89	30.06. 21.01.	290.10 291.02	18.02.2010 10.06.2010
998	Fallsbach, Br 37.7 343.21 0.60 1950	307702				337.67 337.56	337.68 337.52	337.66 337.50	337.64 337.52	337.62 337.46	337.59 337.45	337.57	337.44 337.76	04.12. 16.01.	337.28 339.25	05.01.1985 08.06.1965
999	Freiling, Br 18.7 296.00 0.30 1968	314344			D	286.40 286.40	286.38 286.36	286.40 286.32	286.45 286.30	286.46 286.27	286.45 286.26	286.37	286.24 286.47	07.12. 08.05.	285.78 288.35	09.07.2007 22.02.1982
1000	Grünbach, Br 34.1 335.81 0.40 1966	307728				321.34 321.33	321.35 321.31	321.34 321.31	321.35 321.30	321.32 321.28	321.33 321.27	321.32	321.25 321.37	02.12. 08.04.	321.22 Ö 322.12	24.10.1986 13.07.1975
1001	Irnharting, Br 39.1 353.45 0.05 1966	307652				341.26 341.23	341.33 341.27	341.33 341.29	341.31 341.34	341.25 341.34	341.24 341.28	341.29	341.22 Ö 341.38 Ö	09.01. 23.10.	341.03 342.11	19.12.1994 02.04.2006
1002	Kreisbichl, Br 40.1 332.92 0.35 1966	307645				328.69 328.46	328.43 328.54	328.21 328.22	328.46 328.29	328.35 327.96	328.45 328.04	328.34	327.90 329.34	05.12. 17.01.	327.95 331.12	06.12.2010 13.08.2002
1003	Kreisbichl, Br 41.1 356.99 0.40 1930	307637				331.20 331.16	331.24 331.18	330.82 331.33	330.89 331.27	330.85 330.74	330.98 330.78	331.04	330.67 331.80	27.11. 23.01.	330.21 333.98	11.04.2010 17.08.1959
1004	Kremsdorf, Br 14.8 280.77 0.05 1971	316380				275.92 275.86	275.94 275.85	275.92 275.84	275.89 275.87	275.86 275.88	275.89 275.88	275.88	275.83 275.99	28.09. 19.01.	275.74 276.50	10.07.1976 06.04.1979
1005	Leonding, Br 11.9 282.17 1.05 1969	315762				269.08 268.84	269.09 268.77	269.08 268.71	269.04 268.67	268.97 268.62	268.90 268.62	268.86	268.60 269.11 Ö	03.12. 19.02.	268.03 271.78	19.02.1979 30.01.2003

1*) durch Entnahme zeitweise beeinflusst

Monats- und Jahresmittel der Grundwasserstände mit Extremwerten (Hauptwerte)

- Grundwasserstände m ü.A. -

Nr.	Messstelle Messpunkt m ü.A. Beobachtungsbeginn	m ü.G. unverändert seit	EDV-Messstellennummer beeinflusst	artesisch/gespannt	Messgerät	Mittel in m ü.A. I VII	II VIII	III IX	IV X	V XI	VI XII	Jahr	Niederster und höchster beobachteter Grundwasserstand sowie allenfalls höchster beobachteter Überflutungswasserstand im Berichtsjahr m ü.A.	Datum	vor dem Berichtsjahr m ü.A.	Datum
1006	Leonding, Br 28.42 282.55 1977	0.70	323808			263.19 262.73	263.10 262.65	263.04 262.56	262.95 262.48	262.86 262.39	262.81 262.29	262.75	262.25 263.21	31.12. 01.01.	261.44 265.57	20.11.1984 03.02.2003
1007	Lichtenegg, Bl 32.1 318.02 1993	0.90	376574	D		310.04 309.96	309.95 310.02	309.80 309.85	309.84 310.01	309.80 309.80	309.91 309.71	309.89	309.69 Ö 310.65	02.12. 15.01.	309.38 312.23	15.02.2010 13.08.2002
1008	Lichtenegg, Br 31.9 319.60 1968	0.40	314302			308.46 308.33	308.55 308.38	308.29 308.26 I	308.18 308.29	308.10 308.27	308.25 308.04	308.28	308.01 308.80 L	14.12. 28.01.	306.70 310.99	15.12.1975 13.04.2006
1009	Lichtenegg, Br 35.1 337.81 1968	0.43	314294	D		315.74 315.74	315.71 315.80	315.52 315.70	315.57 315.79	315.57 315.66	315.69 315.44	315.66	315.42 316.04	25.12. 21.01.	314.64 318.62	22.12.1975 03.02.1982
1010	Marchtrenk, Br 21.1 292.95 1978	0.67 01.01.1982	375329			287.95 288.00	287.95 288.00	287.99 287.99	287.98 287.98	287.96 288.05	287.99 287.97	287.99	287.91 288.09	09.02. 09.11.	287.40 288.98	30.10.1982 27.09.1991
1011	Marchtrenk, Br 21.11 298.69 1950	0.50 01.01.1960	307793	D		292.57 292.42	292.57 292.40	292.55 292.37	292.53 292.41	292.47 292.40	292.45 292.35	292.46	292.33 Ö 292.66	15.12. 24.01.	291.78 294.33	03.02.1964 15.06.1965
1012	Marchtrenk, Br 21.13 299.59 1950	0.20 01.01.1960	307801			293.81 I 293.61	293.76 293.57	293.76 293.54	293.76 293.58	293.69 293.60	293.64 293.53	293.65	293.52 Ö 293.91 I	03.10. 17.01.	292.77 298.29	27.01.1964 11.06.1965
1013	Marchtrenk, Br 21.9 299.59 1930	0.55	307777	D		290.13 290.09	290.16 290.07	290.18 290.04	290.17 290.06	290.10 290.09	290.10 290.01	290.10	289.99 290.19	31.12. 28.02.	289.35 291.62	09.03.1964 15.05.1941
1014	Marchtrenk, Br 22.1 295.33 1968	0.45 01.01.1982	314336			289.96 290.02	289.97 290.02	290.00 290.00	290.02 290.03	289.98 290.05	290.01 289.97	290.00	289.88 290.12	10.01. 07.11.	289.23 291.26	30.10.1982 27.09.1991
1015	Marchtrenk, Br 24.11 305.65 1930	0.50 01.01.1936	307769			297.02 297.03	297.13 296.99	297.24 296.95	297.20 297.00	297.10 296.98	297.10 296.88	297.05	296.84 297.30	31.12. 20.03.	295.15 299.02	30.03.1964 19.07.1965
1016	Marchtrenk, Br 25.7 310.79 1970	0.45	316190			298.63 298.68	298.92 298.68	299.10 298.62	299.00 298.69	298.73 298.69	298.79 298.49	298.75	298.42 299.11	26.12. 07.03.	297.57 301.55	14.02.1972 18.04.1988
1017	Neubau, Bl 16.7 279.75 1978	0.85	375790	D		276.08 276.06	276.19 276.10	276.13 276.11	276.13 276.13	276.01 276.22	276.08 276.20	276.12	275.96 276.29	26.05. 18.11.	275.24 277.22	16.03.1991 05.07.1980
1018	Neubau, Bl 17.7 283.05 1993	0.73	375915			278.49 278.55	278.59 278.60	278.52 278.62	278.57 278.57	278.47 278.62	278.55 278.60	278.56	278.44 Ö 278.70	12.01. 28.09.	278.10 279.25	16.02.2010 28.04.1994
1019	Neubau, Bl 19.9 288.58 1978	1.22	375204			284.05 284.03	284.08 284.01	284.04 284.02	284.00 284.03	283.98 284.02	284.01 284.03	284.02	283.95 284.13	25.05. 27.07.	283.69 284.73	24.01.1979 06.04.2006
1020	Neubau, Br 15.11 292.97 1968	0.40	314351	D		281.00 281.05	281.01 281.04	281.03 281.00	281.03 281.01	281.01 280.96	281.06 280.95	281.01	280.89 281.07 Ö	05.12. 23.03.	280.68 282.37	26.01.1970 15.02.1982
1021	Neubau, Br 16.5 286.52 1930	0.50	307819			278.94 278.74	279.08 278.66	279.07 278.55	278.96 278.46	278.84 278.39	278.80 278.32	278.73	278.32 Ö 279.14	05.12. 28.02.	277.64 282.34	05.02.1979 01.04.1937
1022	Neubau, Br 17.3 283.89 1993	0.50	375899			278.27 278.32	278.41 278.38	278.32 278.38	278.35 278.37	278.24 278.42	278.34 278.41	278.35	278.21 Ö 278.51	12.01. 23.02.	277.88 Ö 279.22	20.12.2003 21.04.1994
1023	Obereisenfeld, Br 32.5 329.94 1966	0.55	307736			314.65 314.47	314.89 314.43	314.78 314.39	314.58 314.38	314.43 314.41	314.45 314.36	314.52	314.34 Ö 314.93 Ö	12.12. 31.01.	314.19 Ö 317.49	01.01.1979 17.04.2006
1024	Pasching, Bl 14.3 275.22 1978	0.80 01.01.1982	375578			271.55 271.58	271.61 271.62	271.63 271.65	271.63 271.64	271.57 271.65	271.59 271.62	271.61	271.53 271.68 Ö	12.01. 28.09.	270.69 272.90	17.07.1982 08.08.1986
1025	Pasching, Br 11.7 273.87 1960	0.10	307850			266.13 266.10	266.15 266.11	266.15 266.09	266.13 266.12	266.04 266.03	266.09 265.99	266.09	265.96 266.16 Ö	05.12. 21.03.	265.31 268.13	04.02.1970 18.06.1965
1026	Pernau, Bl 26.3 306.08 1978	1.60	376012	D		298.42 298.59	298.54 298.61	298.56 298.57	298.53 298.49	298.49 298.58	298.57 298.38	298.53	298.32 298.64	29.12. 04.11.	297.05 299.69	05.02.1979 30.06.2000
1027	Pernau, Br 28.9 312.07 1932	0.40	307744			302.28 302.43	302.46 302.46 I	302.43 302.42	302.36 302.39	302.30 302.42	302.41 302.22	302.38	302.19 302.49 Ö	26.12. 28.02.	300.66 304.47	07.02.1972 01.05.2006
1028	Pucking, Bl 13.4 275.10 1*) 1978	1.21 01.01.1980	375519	D		270.91 270.76	270.75 270.74	270.73 270.76	270.77 270.83	270.77 270.73	270.79 270.75	270.77	270.68 Ö 271.95	08.03. 14.01.	270.47 274.03 274.03 F	05.07.2001 12.08.2002 12.08.2002
1029	Pucking, Bl 18.8 284.86 1*) 1978	0.60 01.01.1983	375048	D		281.01 280.65	280.95 280.62	280.87 280.68	280.85 280.73	280.71 280.80	280.62 280.69	280.76	280.56 281.08	30.07. 19.01.	280.19 282.85	18.02.2010 16.08.2002
1030	Pucking, Br 14.2 281.70 1*) 1971	0.40 01.01.1985	316364			274.96 274.91	274.95 274.91	274.91 274.93	274.93 274.98	274.90 274.93	274.94 274.93	274.93	274.87 275.07	25.05. 19.01.	274.67 276.05	08.02.1991 24.06.2009

1*) durch Kraftwerk beeinflusst

Monats- und Jahresmittel der Grundwasserstände mit Extremwerten (Hauptwerte)

- Grundwasserstände m ü.A. -

Nr.	Messstelle		EDV-Messstellennummer		Mittel in m ü.A.							Niederster und höchster beobachteter Grundwasserstand sowie allenfalls höchster beobachteter Überflutungswasserstand			
	Messpunkt m ü.A. / Beobachtungsbeginn	m ü.G. / unverändert seit	beeinflusst	artesisch/gespannt / Messgerät	I / VII	II / VIII	III / IX	IV / X	V / XI	VI / XII	Jahr	im Berichtsjahr m ü.A.	im Berichtsjahr Datum	vor dem Berichtsjahr m ü.A.	vor dem Berichtsjahr Datum
1031	Pucking, Br 17.4 285.69 1*) 1971	0.45	316331		280.08 280.03	280.09 280.00	280.04 279.99	280.00 280.09	279.94 279.91	280.14 279.93	280.02	279.84 280.25	07.12. 19.10.	279.75 Ö 280.91	14.02.1972 07.07.1975
1032	Pucking, Br 18.2 284.71 1*) 1971	0.45 01.01.1985	316299		280.70 280.43	280.64 280.41	280.60 280.44	280.57 280.50	280.47 280.54	280.45 280.43	280.52	280.38 L 280.76 Ö	30.05. 19.01.	280.00 282.62	22.02.2010 16.08.2002
1033	Pucking, Br 18.6 286.30 1971	0.15	316307		280.66 280.59	280.65 280.57	280.59 280.58	280.57 280.62	280.55 280.56	280.61 280.55	280.59	280.53 Ö 280.73	30.11. 26.01.	280.44 Ö 283.20	06.09.1979 07.07.1975
1034	Pucking, Br 19.10 289.35 1*) 1971	0.45 01.01.1983	316281		282.71 282.36	282.66 282.36	282.51 282.35	282.42 282.46	282.33 282.43	282.41 282.30	282.44	282.27 L 282.90	30.05. 19.01.	281.47 284.62	16.02.2010 17.08.2002
1035	Rapperswinkel, Br 12.4 273.52 2*) 1981	0.40	316778		268.39 268.37	268.36 268.36	268.30 268.40	268.38 268.47	268.35 268.29	268.42 268.26	268.36	268.18 268.61	07.12. 19.01.	267.75 270.15	28.10.1993 16.08.2002
1036	Rapperswinkl, Blt 11.2 270.97 1996	1.05	316935		267.57 267.57	267.56 267.56	267.53 267.58	267.57 267.66	267.35 267.48	267.63 267.47	267.54	267.12 267.77	25.05. 19.01.	267.12 268.92	03.11.2001 16.08.2002
1037	Sinnersdorf, Br 20.4 292.39 1971	0.65	316265		285.51 285.41	285.54 285.39	285.47 285.40	285.45 285.53	285.39 285.38	285.50 285.33	285.44	285.30 285.71	07.12. 19.10.	285.13 287.76	17.08.1979 16.08.2002
1038	Sinnersdorf, Br 22.6 293.88 1*) 1971	0.50 01.07.1983	316257		286.23 286.20	286.16 286.25	286.11 286.20	286.11 286.24	286.09 286.17	286.21 286.08	286.17	286.05 286.45	28.12. 19.01.	284.94 288.29	22.02.2010 16.08.2002
1039	Straß, Bl 36.1 325.20 1964	0.50	307710		317.90 317.92	317.81 317.98	317.63 317.91	317.71 317.93	317.79 317.77	317.85 317.57	317.82	317.55 Ö 318.07 L	22.12. 27.01.	316.87 321.66	30.01.1985 17.08.1959
1040	Straß, Br 36.3 340.38 1930	0.05 01.01.1947	307660		319.02 319.07	318.97 319.15	318.81 319.02	318.86 319.08	318.88 318.91	319.02 318.73	318.96	318.71 319.29	18.12. 23.01.	317.87 321.66	18.01.1954 08.06.1965
1041	Straß, Br 37.1 343.15 1950	0.23	307678		319.77 319.73	319.66 319.80	319.47 319.68	319.56 319.75	319.56 319.56	319.67 319.35	319.63	319.33 320.04	18.12. 16.01.	318.37 322.56	18.01.1954 08.06.1965
1042	Straß, Br 37.3 342.60 1950	0.35	307686		323.31 323.17	323.30 323.15	323.29 323.16	323.27 323.18	323.23 323.16	323.21 323.11	323.21	323.11 Ö 323.41	11.12. 23.01.	322.51 326.28	15.12.1953 15.06.1959
1043	Straß, Br 37.5 342.52 1950	0.30	307694		334.29 334.28	334.30 334.25	334.28 334.25	334.31 334.26	334.29 334.23	334.29 334.22	334.27	334.19 Ö 334.34 Ö	20.11. 16.01.	333.61 335.48	19.11.1962 17.08.1959
1044	Traun, Bl 11.3 270.86 1978	0.80 01.03.1985	375394	D	266.86 266.89	266.86 266.93	266.86 266.96	266.84 266.92	266.78 266.90	266.84 266.85	266.87	266.75 267.00	26.05. 13.10.	266.59 267.96	15.10.2007 16.03.1990
1045	Traun, Blt 11.5 272.80 1996	0.80	316919		267.00 267.02	267.04 267.04	267.04 267.04	267.02 267.04	266.94 266.98	267.01 266.95	267.01	266.92 267.07	25.05. 12.10.	266.71 268.10	04.02.2009 16.08.2002
1046	Traun, Br 10.7 266.98 3*) 1966	0.35 01.01.1987	307876	D	264.34 264.32	264.35 264.37	264.34 264.37	264.32 264.34	264.28 264.31	264.32 264.29	264.33	264.19 264.44	23.10. 13.10.	264.14 Ö 265.02	12.02.1990 16.03.2009
1047	Traun, Br 12.3 275.20 1930	0.10 01.01.1937	307843	D	267.40 267.37	267.43 267.38	267.43 267.37	267.40 267.40	267.31 267.33	267.38 267.29	267.37	267.27 267.45 Ö	06.12. 03.03.	266.59 269.78	26.01.1970 03.03.1958
1048	Traun, Br 15.9 284.01 1955	0.25	307827		274.33 274.25	274.42 274.09	274.39 274.08	274.29 274.08	274.14 274.08	274.24 274.10	274.21	274.07 Ö 274.44 Ö	26.09. 14.02.	273.50 276.24	29.01.1979 21.06.1965
1049	Wels, Br 29.13 312.34 1993	0.20	324822		304.71 304.84	304.90 304.89	304.78 304.82	304.71 304.79	304.67 304.78	304.80 304.58	304.77	304.50 304.93	31.12. 15.08.	304.35 306.93	05.01.2004 01.05.2006

Östl. OÖ Tertiärsande: Atzbacher Sande

1050	Aich, TBl 49.10 367.94 2006	- 0.98	344267 4	D	365.32 363.29	365.81 363.40	365.47 363.54	364.14 363.50	363.12 363.85	363.61 364.38	364.11	357.94 366.01	01.01. 26.02.	357.91 367.54	23.04.2007 02.01.2007
1051	Schachet, TBl 49.12 436.99 2006	0.91	344275 1	D	459.65 459.70	459.77 459.70	459.82 459.71	459.87 460.02	459.70 460.03	459.71 459.95	459.80	459.56 460.18	01.01. 04.11.	458.11 460.01	28.06.2007 11.08.2009

DONAUGEBIET ZWISCHEN TRAUN UND ENNS - TRAUNGEBIET

St. Marienbachgebiet

1052	Grünbrunn, Br 20.32 349.51 1991	0.40	324558		331.55 331.43	331.53 331.39	331.52 331.34	331.51 331.31	331.49 331.28	331.46 331.25	331.42	331.25 Ö 331.57	19.12. 01.01.	331.30 Ö 332.15	27.12.2004 27.02.2003

1*) durch Kraftwerk beeinflusst
2*) bei Niederwasser trockengefallen
3*) durch Entnahme zeitweise beeinflusst

Monats- und Jahresmittel der Grundwasserstände mit Extremwerten (Hauptwerte)

- Grundwasserstände m ü.A. -

Nr.	Messstelle: Messpunkt m ü.A. / m ü.G. / Beobachtungsbeginn / unverändert seit	EDV-Messstellennummer: beeinflusst / artesisch/gespannt / Messgerät	Mittel in m ü.A.: I / II / III / IV / V / VI / Jahr	Niederster und höchster beobachteter Grundwasserstand sowie allenfalls höchster beobachteter Überflutungswasserstand: im Berichtsjahr m ü.A. / Datum	vor dem Berichtsjahr m ü.A. / Datum
			VII / VIII / IX / X / XI / XII		
1053	Rohrbach, Br 23.20 294.87 1*) 0.45 1991	324566 D	287.38 287.50 287.38 287.20 286.75 286.52 286.26 286.30 286.31 286.53 286.20 286.35 286.72	285.55 17.06. 287.89 26.01.	284.30 03.08.1992 291.52 10.06.1996
	DONAUGEBIET ZWISCHEN INN UND ENNS - ENNSGEBIET				
	Feilbachgebiet				
1054	Droissendorf, Br 23.24 386.63 0.45 2007	344390	369.12 369.14 369.12 369.08 368.98 368.84 368.70 368.55 368.41 368.28 368.18 368.06 368.70	368.00 369.14 Ö 31.12. 14.02.	368.61 29.10.2007 371.16 24.08.2009
1055	Gründberg, Br 17.24 377.17 0.50 1991	324533 D	356.92 356.91 356.91 356.89 356.88 356.87 356.86 356.85 356.84 356.84 356.83 356.82 356.87	356.74 17.12. 356.96 18.01.	356.68 09.09.1991 357.06 11.04.2006
1056	Judendorf, Br 15.8 381.10 0.37 1996	324970	360.06 360.17 360.22 360.18 360.03 359.92 359.81 359.69 359.61 359.50 359.41 359.31 359.82	359.26 360.23 Ö 25.12. 20.03.	359.60 11.01.2004 361.93 02.03.2003
1057	Losensteinleithen, Br 18.16 364.13 0.52 1991 01.01.1996	324541	354.50 354.75 354.60 354.40 354.05 353.89 353.74 353.66 353.56 353.65 353.63 353.51 353.99	353.47 10.10. 354.86 21.02.	353.48 15.12.2003 356.97 03.04.2006
	DONAUGEBIET ZWISCHEN INN UND ENNS				
	Nördliches Linzer Feld				
1058	Enns, Bl 2116.1 245.74 0.40 1965 01.01.1980	307900	242.25 241.31 240.99 240.94 240.85 241.04 241.13 241.16 240.95 241.05 240.79 240.86 241.11	240.69 L 28.11. 244.23 I 14.01.	240.48 20.10.1986 245.34 Ö 20.07.1981
1059	Katzbach, Bl 2133.1 253.72 0.30 1975 01.01.1980	323253 D	249.30 249.28 249.22 249.23 249.23 249.26 249.30 249.32 249.31 249.33 249.21 249.16 249.26	249.14 Ö 28.11. 249.43 13.10.	248.41 31.12.1996 251.10 16.08.2002
1060	Katzbach, Blt 2131.11 253.25 0.90 1976 01.01.1980	323196	248.73 248.71 248.66 248.63 248.56 248.55 248.55 248.56 248.55 248.59 248.57 248.56 248.60	248.51 02.12. 248.78 Ö 14.01.	247.41 03.03.1988 250.85 17.08.2002
1061	Katzbach, Br 2133.17 277.99 0.00 1976 01.01.1980	323329	275.29 275.15 275.04 275.02 274.90 274.96 275.01 274.95 274.90 275.06 274.76 275.01 275.01	274.63 02.12. 275.44 21.01.	273.33 14.11.1983 276.54 14.03.1988
1062	Katzbach, Br 32.23 255.32 0.40 1978 01.01.1980	376806	248.64 248.66 248.60 248.56 248.54 248.58 248.58 248.64 248.62 248.66 248.56 248.52 248.60	248.48 20.05. 248.71 28.01.	247.75 29.02.1988 249.88 24.08.2002
1063	Lachstatt, Bl 2131.7 251.63 0.85 1976 01.01.1980	323170	248.53 248.56 248.50 248.49 248.37 248.32 248.34 248.36 248.37 248.46 248.44 248.40 248.43	248.31 Ö 02.06. 248.63 03.02.	247.28 10.03.1988 250.78 Ö 21.07.1981 250.78 F 22.08.2002
1064	Lachstatt, Bl 2132.9 254.15 1.20 1976 01.01.1980	323220 D	248.65 248.64 248.60 248.59 248.53 248.54 248.56 248.57 248.56 248.60 248.55 248.52 248.57	248.47 24.05. 248.75 15.01.	247.46 29.02.1988 252.89 14.08.2002
1065	Langenstein, Bl 14.3 244.58 1.90 1992	376160 D	241.17 240.71 240.58 240.54 240.53 240.70 240.77 240.75 240.57 240.69 240.46 240.59 240.67	240.38 24.11. 242.68 16.01. 244.29 F 14.01.	240.15 28.11.2005 242.69 Ö 15.07.1996 246.68 F 13.08.2002
1066	Langenstein, Bl 16.19 245.44 0.85 1992	376202	242.67 I 241.40 I 241.06 241.00 240.91 241.09 241.18 241.23 241.02 241.11 240.85 240.92 241.21 I	240.75 02.12. 244.33 I 14.01.	240.61 02.01.2004 244.59 22.03.2002
1067	Langenstein, Bl 16.21 246.48 0.90 1992	376228	241.95 242.09 241.65 241.44 241.25 241.26 241.30 241.38 241.30 241.33 241.23 241.17 241.44	241.11 09.12. 242.55 21.01.	240.97 03.02.2006 245.58 13.08.2002
1068	Langenstein, Bl 18.7 246.56 1.10 1975	376368	242.72 242.92 242.57 242.37 242.19 242.15 242.16 242.21 242.18 242.18 242.10 242.01 242.31	241.98 Ö 02.12. 243.13 21.01.	241.66 19.12.1983 245.46 23.03.2002
1069	Langenstein, Bl 2118.3 246.14 0.75 1965 01.01.1980	307918	242.81 241.95 241.52 241.42 241.30 241.49 241.59 241.65 241.44 241.52 241.24 241.27 241.60	241.10 02.12. 244.59 I 14.01.	240.96 02.01.2004 245.39 Ö 20.07.1981
1070	Langenstein, Blt 2118.5 245.76 0.90 1992	324806	242.67 242.20 241.78 241.65 241.51 241.61 241.68 241.74 241.63 241.61 241.47 241.47 241.75	241.34 02.12. 243.43 I 14.01.	241.20 12.11.1994 244.86 22.03.2002
1071	Luftenberg, Bl 2119.5 248.18 1.55 1975 01.01.1980	323014	242.49 242.34 241.91 241.78 241.65 241.81 241.85 241.97 241.78 241.83 241.58 241.57 241.88	241.45 02.12. 243.29 21.01.	241.25 03.01.2004 246.63 13.08.2002
1072	Luftenberg, Bl 2119.9 250.82 1.65 1975 01.01.1980	323030	243.87 243.99 243.87 243.77 243.66 243.62 243.58 243.56 243.58 243.60 243.55 243.51 243.68	243.48 L 28.11. 244.02 28.01.	243.24 10.12.1983 246.19 17.08.2002
1073	Luftenberg, Bl 2120.1 247.70 0.80 1965 01.01.1980	307934	242.97 242.91 242.50 242.37 242.24 242.39 242.48 242.55 242.36 242.41 242.18 242.15 242.46	242.04 02.12. 243.68 21.01.	241.32 09.01.2004 246.32 13.08.2002
1074	Luftenberg, Bl 2120.9 247.77 0.85 1975 01.01.1980	323048	242.52 242.66 242.23 242.04 241.86 241.96 242.04 242.10 242.01 242.03 241.84 241.75 242.08	241.67 02.12. 243.03 28.01.	241.44 09.01.2004 245.61 17.08.2002

1*) durch Entnahme zeitweise beeinflusst

Monats- und Jahresmittel der Grundwasserstände mit Extremwerten (Hauptwerte)

- Grundwasserstände m ü.A. -

Nr.	Messstelle	Messpunkt m ü.A. / m ü.G.	Beobachtungsbeginn / unverändert seit	EDV-Messstellennummer	beeinflusst	artesisch/gespannt	Messgerät	Mittel in m ü.A. I / VII	II / VIII	III / IX	IV / X	V / XI	VI / XII	Jahr	Niederster und höchster beobachteter Grundwasserstand sowie allenfalls höchster beobachteter Überflutungswasserstand: im Berichtsjahr m ü.A.	Datum	vor dem Berichtsjahr m ü.A.	Datum
1075	Luftenberg, Bl 2121.1	248.33	0.80	323055				242.29	241.77	241.56	241.50	241.50	241.72		241.24	02.12.	240.92	09.12.1991
		1975	01.01.1980					241.84	241.86	241.58	241.73	241.35	241.48	241.68	242.86	14.01.	245.78	05.08.1991
1076	Mauthausen, Br 2113.1	245.85	0.30	307959				241.34	241.10	240.96	240.96	240.93	241.07		240.80 Ö	07.10.	239.07	20.08.1994
		1965	01.01.1969					241.09	241.13	240.98	241.08	240.86	240.94	241.04	241.71	21.01.	245.55	13.08.2002
1077	Pulgarn, Bl 24.13	253.24	0.00	376509				247.46	247.54	247.42	247.33	247.16	247.20		247.11	27.05.	246.68	17.10.1992
		1992						247.15	247.21	247.21	247.36	247.29	247.29	247.30	247.56 Ö	28.01.	249.36	17.08.2002
1078	Pulgarn, Br 2123.11	249.39	0.40	323089				245.81	245.70	245.67	245.66	245.55	245.53		245.50 Ö	01.07.	245.02	22.06.1981
		1975	01.01.1980					245.51	245.55	245.69	245.72	245.66	245.74	245.65	245.97	14.01.	248.99	13.08.2002
1079	Steyregg, Bl 2124.5	250.44	1.60	323097	D			245.50	245.36	245.30	245.28	245.30	245.39		245.26 Ö	07.03.	245.10	10.02.1997
		1975	01.01.1980					245.46	245.45	245.48	245.52	245.41	245.49	245.41	246.32	14.01.	248.84	12.08.2002
1080	Steyregg, Bl 2125.9	250.39	0.90	323113				246.52	246.48	246.39	246.34	246.26	246.34		246.24	27.05.	245.73	22.04.1991
		1975	01.01.1980					246.41	246.50	246.60	246.63	246.49	246.48	246.45	246.69 Ö	21.01.	249.49	13.08.2002
1081	Steyregg, Bl 2126.1	251.04	0.95	323121				246.48	246.39	246.32	246.30	246.30	246.40		246.28 LÖ	10.03.	246.06	04.03.1991
		1975	01.01.1980					246.50	246.57	246.62	246.62	246.48	246.45	246.45	246.73	14.10.	250.09	13.08.2002
1082	Steyregg, Bl 2127.1	251.33	1.50	323154	D			246.71	246.52	246.49	246.51	246.57	246.70		246.43	17.03.	246.13	05.03.1986
		1975	01.01.1980					246.85 I	246.97	247.09	247.03	246.86	246.81	246.76	248.19	14.01.	249.83	15.08.2002
1083	Steyregg, Bl 23.1	249.39	0.95	376442				245.35	245.08	245.10	245.17	245.25	245.39		245.06 Ö	04.02.	245.01	04.01.2008
		1992						245.43	245.36	245.36	245.29	245.22	245.20	245.27	246.14	14.01.	248.35	13.08.2002
1084	Steyregg, Blt 2126.9	250.86	0.85	323147				246.51	246.44	246.37	246.33	246.31	246.40		246.29	13.05.	246.00	22.04.1991
		1975	01.01.1980					246.50	246.62	246.71	246.70	246.55	246.52	246.50	246.80	14.10.	248.70	17.08.2002
1085	Urfahr, Bl 2134.1	259.78	0.15	323360				250.21	250.17	250.13	250.14	250.23	250.25		250.07	17.03.	249.90	11.12.1986
		1976	01.01.1980					250.30	250.31	250.26	250.27	250.18	250.17	250.22	250.38 Ö	05.05.	251.62	15.08.2002
1086	Urfahr, Br 2133.35	267.61	0.25	323386				263.40	263.38	263.37	263.35	263.23	263.15		263.01	15.07.	262.73	25.05.2002
		1976	01.01.1984					263.10	263.12	263.06	263.17	263.11	263.17	263.22	263.45	21.01.	264.61	28.03.1988
1087	Urfahr, Br 2136.1	265.19	0.10	323410				253.26 I	253.15	253.07	253.07	253.00	253.07		252.71	09.12.	252.59	05.12.1983
		1976	01.01.1980					253.13	253.16	253.08	253.13	253.03	252.97	253.09	253.50 I	21.01.	254.61	17.08.2002

DONAUGEBIET ZWISCHEN INN UND ENNS - TRAUNGEBIET - ENNSGEBIET

Südliches Linzer Feld

1088	Ansfelden, Bl 8.6	263.44	0.50	376939				259.91	259.96	259.91	259.95	259.91	259.89		259.73	05.01.	259.06	19.11.1983
		1979						259.87	259.94	259.93	259.89	259.81	259.76	259.89	260.14	19.01.	262.94 Ö	20.07.1997
1089	Ansfelden, Bl 9.4	266.40	0.50	376020				263.41	263.42	263.34	263.45	263.42	263.43		263.11	07.12.	262.68	06.10.2001
		1978	01.01.1980					263.39	263.42	263.36	263.39	263.19	263.16	263.36	263.69	19.01.	265.90	24.06.2009
1090	Asten, Bl 2118.8	253.80	0.95	316430				244.50	244.54	244.44	244.37	244.29	244.22		243.97	30.12.	243.82	18.01.1985
		1972	01.01.1980					244.16	244.12	244.09	244.09	244.06	243.99	244.24	244.57	04.02.	245.91	24.08.2002
1091	Asten, Br 2120.4	256.82	1.20	316463				245.37	245.35	245.28	245.23	245.16	245.12		244.83	30.12.	244.56	18.12.1983
		1972	01.01.1980					245.05	245.00	245.01	245.01	244.93	244.85	245.11	245.39	28.01.	246.91	24.08.2002
1092	Enns, Bl 2114.2	244.01	1.07	308023				240.80	240.52	240.44	240.44	240.41	240.57		240.30	01.12.	240.12 Ö	17.10.1986
		1965	01.04.1969					240.59	240.68	240.51	240.57	240.34	240.42	240.53	241.41	20.01.	242.96 Ö	12.08.1970
																	246.25 F	13.08.2002
1093	Enns, Blt 2114.4	247.98	1.05	308049				240.61	240.55	240.43	240.45	240.38	240.49		240.27	07.12.	240.20	20.07.2010
		1965	01.04.1969					240.54	240.61	240.44	240.53	240.32	240.39	240.48	240.77	12.10.	244.30 Ö	22.03.2002
1094	Kleinmünchen, Bl 26.80	258.29	1.00	377309				254.31	254.08	254.03	254.10	254.08	254.10		253.95	09.03.	253.96 Ö	07.10.2009
		1979						254.18	254.27	254.07	254.32	253.99	254.00	254.13	255.23	12.10.	257.29 Ö	06.08.1991
1095	Kleinmünchen, Bl 27.82	264.80	0.60	377762				258.30	258.26	258.21	258.21	258.18	258.23		258.13	07.12.	257.96 Ö	17.12.1983
		1979						258.22	258.24	258.23	258.24	258.18	258.15	258.22	258.45	19.01.	259.38	19.08.2002
1096	Kleinmünchen, Bl VIII	258.92	0.90	378679				252.74	252.68	252.58	252.60 I	252.40 I	252.43 I		252.32 I	01.06.	252.40	06.12.1993
		1993						252.55 I	252.58 I	252.48 I	252.62 I	252.64 I	252.61 I	252.58 I	252.82	26.01.	254.06	19.08.2002
1097	Kleinmünchen, Br 27.88	264.02	0.25	377804				260.69	260.66	260.64	260.64	260.65	260.71		260.61 Ö	16.03.	260.47	24.09.1983
		1979						260.69	260.70	260.72	260.68	260.63	260.63	260.67	260.81	19.01.	261.62	12.08.2002

Monats- und Jahresmittel der Grundwasserstände mit Extremwerten (Hauptwerte)

- Grundwasserstände m ü.A. -

Nr.	Messstelle		EDV-Messstellennummer		Mittel in m ü.A.							Niederster und höchster beobachteter Grundwasserstand sowie allenfalls höchster beobachteter Überflutungswasserstand			
	Messpunkt m ü.A. / Beobachtungsbeginn	m ü.G. / unverändert seit	beeinflusst	artesisch/gespannt / Messgerät	I / VII	II / VIII	III / IX	IV / X	V / XI	VI / XII	Jahr	im Berichtsjahr m ü.A.	im Berichtsjahr Datum	vor dem Berichtsjahr m ü.A.	vor dem Berichtsjahr Datum
1098	Kleinmünchen, Br E4 256.78 1976	0.25	378638		253.45 253.34	253.29 253.40	253.24 253.25	253.31 253.41	253.26 253.19	253.29 253.20	253.30	253.16 253.97	07.12. 19.01.	253.18 255.06	24.11.2010 24.06.2009
1099	Linz, Bl 2135.6 263.63 1977	0.00 01.01.1980	324137		253.18 252.83	253.30 252.97	252.94 252.98	252.78 253.05	252.73 253.01	252.84 252.84	252.95	252.68 253.50	23.05. 01.01.	251.86 254.41	14.04.2003 06.12.2010
1100	Linz, Bl 35.10 257.24 1977	1.10	378513	D	250.48 250.48	250.24 250.44	250.21 250.29	250.26 250.42	250.20 250.25	250.45 250.25	250.33	250.13 250.96	27.02. 15.01.	250.00 252.58	28.12.2006 14.08.2002
1101	Linz, Br 2131.16 263.45 1976	0.50 01.01.1980	324145		254.47 I 254.47	254.47 I 254.53	254.42 I 254.51	254.41 I 254.52	254.36 254.43	254.42 254.36	254.45 I	254.31 254.55	23.05. 17.10.	253.17 Ö 255.65	30.08.1993 02.03.1982
1102	Linz, Br 36.2 263.30 1976	0.38 01.01.1980	378596		253.41 253.26	253.41 253.32	253.31 253.34	253.27 253.41	253.12 253.35	253.25 253.28	253.31	253.04 L 253.46 Ö	16.05. 24.10.	252.35 254.63	16.08.1993 25.07.2004
1103	Lorch, Bl 2117.2 246.42 1965	1.15 01.01.1980	308056		241.78 241.26	241.51 241.32	241.22 241.11	241.14 241.22	241.06 240.97	241.18 241.00	241.23	240.88 242.75	02.12. 21.01.	241.11 245.61 Ö	19.02.2010 21.07.1981
1104	Lorch, Br 2117.6 250.47 1967	0.40 01.01.1980	314187		242.96 242.53	243.04 242.53	242.86 242.53	242.74 242.53	242.64 242.49	242.57 242.43	242.65	242.42 243.14	23.12. 28.01.	242.50 244.76	06.02.2009 17.08.2002
1105	Lorch, Br 2118.4 246.66 1965	0.60 01.01.1980	308114		243.70 243.25	243.67 243.27	243.49 243.23	243.40 243.27	243.32 243.20	243.26 243.16	243.35	243.13 244.12	02.12. 21.01.	243.00 246.06 Ö	18.11.1983 21.07.1981
1106	Lorch, Br 2119.2 249.77 1972	0.35 01.01.1980	316448	D	244.44 244.08	244.45 244.06	244.34 244.06	244.27 244.06	244.18 244.01	244.13 243.95	244.17	243.95 Ö 244.57	03.12. 20.01.	243.80 246.60	23.12.1983 14.08.2002
1107	Luftenberg, Bl 21.12 246.59 1993	1.13	377515		244.25 244.22	244.20 244.23	244.18 TR 244.23	244.19 244.21	244.18 244.18	244.20 244.18	244.20 T	244.17 Ö 244.34	20.05. 21.01.	244.14 245.46	05.06.1999 13.08.2002
1108	Luftenberg, Bl 2119.34 251.30 1975	1.45 01.01.1980	323469	D	243.42 243.02	243.25 243.05	242.94 242.90	242.91 242.96	242.85 242.79	242.96 242.77	242.98	242.68 244.11	08.12. 18.01.	242.33 246.44	18.11.1987 14.08.2002
1109	Lustenau, Bl 2129.12 253.62 1976	- 0.14 01.01.1986	324012		248.08 248.09	248.05 248.13	248.00 248.13	247.97 248.15	247.99 248.08	248.06 248.06	248.07	247.95 248.19	08.05. 16.10.	247.94 Ö 248.91	29.11.2009 19.08.2002
1110	Lustenau, Bl 2130.2 255.14 1975	1.50 01.01.1980	324020		248.32 248.30	248.28 248.32	248.24 248.31	248.23 248.33	248.25 248.28	248.28 248.24	248.28	248.18 248.36	31.12. 16.10.	248.17 249.01	06.12.2009 19.08.2002
1111	Lustenau, Bl 29.36 255.24 2002	0.90	378158		248.80 248.77	248.78 248.84	248.71 248.90	248.65 248.94	248.62 248.87	248.72 248.91	248.79	248.60 249.10	15.05. 31.12.	248.66 249.73	29.11.2009 06.01.2003
1112	Lustenau, Bl 30.8 254.08 1978	0.81 01.01.1980	378257		248.11 248.09	248.08 248.09	248.04 248.09	248.03 248.13	248.06 248.08	248.08 248.01	248.07	247.96 248.16	31.12. 16.10.	247.96 248.67	21.02.2010 19.08.2002
1113	Lustenau, Bl 32.12 257.81 2001	0.90	378398		250.42 250.38	250.31 250.35	250.26 250.30	250.24 250.36	250.25 250.28	250.33 250.29	250.32	250.21 250.61	25.04. 17.01.	250.10 250.87	28.09.2003 25.03.2002
1114	Lustenau, Bl 33.6 255.61 2001	0.45	378471		250.84 250.91	250.77 250.85	250.73 250.76	250.75 250.84	250.79 250.72	250.88 250.72	250.80	250.68 251.11	05.12. 25.07.	250.54 251.69	28.09.2003 25.03.2002
1115	Lustenau, Blt 2135.2 260.10 1975	- 0.15 01.01.1980	324111		250.71 250.61	250.71 250.67	250.61 250.61	250.56 250.65	250.50 250.62	250.56 250.51	250.61	250.48 Ö 250.75 Ö	23.05. 24.01.	250.29 251.80 Ö	29.07.2002 12.04.1988
1116	Lustenau, Br 29.4 260.71 1993	0.20	378174		251.12 250.99	251.14 251.03	251.06 251.05	250.99 251.09	250.95 251.02	250.99 250.95	251.03	250.93 LÖ 251.16	16.05. 06.02.	250.94 252.12	14.02.2010 04.08.1997
1117	Lustenau, Br 31.6 253.74 1976	0.33 01.01.1980	378356		248.60 248.57	248.55 248.58	248.49 248.55	248.46 248.60	248.48 248.50	248.54 248.44	248.53	248.39 248.65 Ö	31.12. 16.01.	248.45 Ö 249.64	06.12.2009 19.08.2002
1118	Pichling, Br 24.16 257.31 1975	0.35	377697		248.19 248.12	248.21 248.14	248.17 248.17	248.15 248.20	248.05 I 248.12	248.12 248.12	248.15	248.00 I 248.24 Ö	20.05. 28.01.	247.88 249.00	03.09.1987 17.08.2002
1119	Posch, Bl 2122.10 249.01 1975	1.11 01.01.1980	323568	D	244.99 244.81	244.94 244.81	244.90 244.85	244.87 244.84	244.82 244.77	244.82 244.78	244.85	244.73 245.15	07.12. 16.01.	244.58 246.46	20.09.1990 17.08.2002
1120	Posch, Bl 2122.12 248.23 1975	1.00 01.01.1980	323543		244.47 244.60	244.44 244.60	244.44 244.56	244.46 244.48	244.48 244.43	244.55 244.43	244.50	244.41 244.62	02.12. 09.09.	244.33 246.43	23.01.2009 13.08.2002
1121	Posch, Bl 2124.12 250.48 1975	1.75 01.01.1980	323618		246.34 246.44	246.34 246.51	246.33 246.54	246.36 246.52	246.40 246.47	246.42 246.40	246.42	246.31 246.56 Ö	14.01. 09.09.	246.16 246.98	15.03.1988 17.08.2002
1122	Posch, Bl 2124.14 250.28 1975	0.65 01.01.1980	323626		245.50 245.46	245.47 245.44	245.46 245.47	245.47 245.50	245.46 245.50	245.45 245.50	245.47	245.43 Ö 245.55	17.06. 04.11.	245.33 Ö 246.58	31.01.1985 04.08.1991

Monats- und Jahresmittel der Grundwasserstände mit Extremwerten (Hauptwerte)

- Grundwasserstände m ü.A. -

Nr.	Messstelle		EDV-Messstellennummer	Messgerät	Mittel in m ü.A.							Niederster und höchster beobachteter Grundwasserstand sowie allenfalls höchster beobachteter Überflutungswasserstand			
	Messpunkt m ü.A. / Beobachtungsbeginn	Messpunkt m ü.G. / unverändert seit	beeinflusst / artesisch/gespannt		I / VII	II / VIII	III / IX	IV / X	V / XI	VI / XII	Jahr	im Berichtsjahr m ü.A.	im Berichtsjahr Datum	vor dem Berichtsjahr m ü.A.	vor dem Berichtsjahr Datum
1123	Posch, Br 24.8		377739		245.43	245.40	245.38	245.38	245.36	245.34		245.31	30.11.	245.15	19.12.1986
	247.60	0.10			245.34	245.33	245.37	245.37	245.36	245.36	245.37	245.49	19.01.	246.56	17.08.2002
	1975	01.01.1980													
1124	Raffelstetten, Blt 2121.22		323527		244.53	244.52	244.52	244.54	244.55	244.63		244.35	07.12.	244.17	25.01.1985
	247.50	0.90			244.52	244.52	244.63	244.48	244.42	244.41	244.52	244.70 Ö	08.06.	246.60	13.08.2002
	1975	01.01.1980													
1125	Raffelstetten, Br 2121.2		316471		244.86	244.86	244.90	244.95	244.96	244.89		244.62 I	25.12.	243.84	06.09.1990
	249.61	0.55			244.85	244.82	244.78	244.72	244.66	244.64 I	244.82	244.98 Ö	24.04.	245.83	18.08.2002
	1972	01.01.1980													
1126	Samesleiten, Bl 18.12		377218		249.21	249.14	249.08	249.00	248.88	248.77		248.26	30.12.	248.43	14.01.2005
	259.61	1.10			248.65	248.57	248.41	248.40	248.34	248.29	248.73	249.27	01.01.	250.67	08.02.2003
	1993														
1127	St. Peter, Bl 28.34		377945		247.46	247.45	247.42	247.43	247.44	247.52		247.40	13.03.	247.21	07.01.1984
	255.15	1.55			247.55	247.64	247.63	247.64	247.52	247.49	247.52	247.75	09.10.	248.09	12.08.2002
	1976	01.01.1980													
1128	St.Peter, Bl 2127.4		323709		247.21	247.19	247.15	247.22	247.29	247.36		247.13 Ö	13.03.	246.85	12.01.1984
	254.11	1.15			247.41	247.42	247.31	247.28	247.29	247.39	247.29	247.54	31.12.	248.73	28.07.1997
	1976	01.01.1980													
1129	Taunleiten, Bl 2122.16		323550		259.49	259.50	259.46	259.43	259.36	259.28		259.08	07.12.	259.04	05.09.2007
	263.08	0.85			259.19	259.13	259.12	259.18	259.15	259.18	259.29	259.53 Ö	19.01.	261.36	01.04.1988
	1975	01.01.1980													
1130	Ufer, Bl 25.10		377754		246.93	246.91	246.92	247.01	247.06	246.99		246.79 Ö	14.10.	246.36	02.02.1990
	251.65	0.90			246.92	246.86	246.85	246.82	246.88	246.97	246.93	247.09	06.05.	248.19	04.11.1995
	1975	01.01.1980													
1131	Ufer, Bl 26.100		377879		251.87	251.73	251.69	251.80	251.76	251.78		251.64	07.01.	251.62	15.11.2003
	254.51	0.30			251.89	251.88	251.75	251.98	251.68	251.68	251.79	252.66	14.10.	253.94	26.06.2009
	2002														
1132	Ufer, Bl 26.40		377069		252.16	251.94	251.93	251.94	251.94	251.94		251.90	15.06.	251.82 Ö	23.10.1999
	257.46	0.45			251.97	251.98	251.96	252.14	251.93	251.94	251.98	252.78	19.01.	257.01	12.10.1979
	1978														
1133	Waldegg, Bl 2128.14		323931		259.27	259.23	259.16	259.11	259.04	259.00		258.64	31.12.	257.64	16.01.1985
	278.84 1*)	0.95			258.95	258.91	258.85	258.80	258.75	258.67	258.98	259.31	01.01.	261.04	02.03.2003
	1976	01.01.1980													
1134	Waldegg, Bl 28.2		377861		255.19	255.14	255.08	255.06	255.02	254.98		254.80 Ö	04.12.	254.64 Ö	14.05.1991
	261.49	- 0.09			254.94	254.94	254.90	254.89	254.84	254.81	254.98	255.20	16.01.	256.11	09.02.2003
	1975	01.01.1987													
1135	Waldegg, Br 2128.10		323915		255.56	255.53	255.48	255.44	255.41	255.37		255.20	31.12.	255.02 Ö	23.11.1992
	282.62	0.00			255.35	255.34	255.31	255.29	255.26	255.22	255.38	255.58	01.01.	256.79	02.02.2003
	1976	01.01.1987													
1136	Waldegg, Br 2128.30		323949		256.91	256.88	256.78	256.56	256.46	256.58		256.30 L	16.05.	255.93	26.06.2005
	267.39	0.05			256.58	256.58	256.57	256.56	256.53	256.47	256.62	256.97	01.01.	257.98	16.02.2003
	1976	01.01.1987													
1137	Waldegg, Br 29.18		378075		253.53	253.49	253.39	253.30	253.25	253.31		253.21	15.05.	250.09	01.07.2002
	261.98	0.00			253.38	253.43	253.41	253.47	253.40	253.26	253.38	253.56	02.01.	254.50	23.02.1982
	1980														
	Ostl. OÖ Tertiärsande Hauptverbreitung Linzer Sand														
1138	Prambachkirchen, TBl 49.16		344317	D	359.26	359.30	359.34	359.42	359.20	359.14		358.45	25.12.	358.03	14.03.2009
	380.15	0.85			359.10	359.03	358.95	358.76	358.62	358.50	359.05	359.48	08.04.	359.43	08.11.2010
	2006		2												
1139	Schörgendorf, TBl 1.1		344325	D	269.93 B	269.82	269.67	269.52	269.42	269.45		269.20	30.11.	269.48 Ö	25.05.2009
	295.46	- 0.10			269.43	270.17 B	269.49	269.46	269.30	269.42	269.59 B	270.98 B	18.08.	271.73	19.01.2007
	2006		2												
	ENNSGEBIET														
	Oberes Ennstal														
1140	Aich, Bl 1118		356378	D	692.35	692.27	692.29	692.52	692.57	692.69		692.18 Ö	20.12.	692.19 Ö	20.02.2009
	694.62	0.85			692.58	692.58	692.43	692.52	692.31	692.20	692.44	692.90	24.06.	693.51	11.09.2007
	2007														
1141	Aich, Bl 11191		340992		692.16	692.10	692.10	692.28	692.33	692.47		692.01 Ö	05.12.	691.99	07.03.2005
	694.29	0.90			692.41	692.31	692.24	692.34	692.10	692.01	692.24	692.63	10.10.	693.39	12.08.2002
	2002														
1142	Altirdning, Bl 1220		336123		643.93	643.94	644.01	644.11	644.25					643.79	19.02.1996
	647.86	1.10												646.66	12.08.2002
	1989														
1143	Altirdning, Bl 1230		336784		642.14	642.03	641.90	642.13	642.13	642.32		641.73 Ö	10.01.	641.52	11.03.1996
	645.16	0.90			642.32	642.42	642.09	642.46	641.93	641.74	642.14	643.04	10.10.	644.26	12.08.2002
	1992														
1144	Altirdning, Bl 1240		336131		641.64	641.71	641.59	641.91	641.91	642.05		641.43	26.12.	641.17	11.03.1996
	645.15	1.00			642.00	642.10	641.82	642.08	641.67	641.45	641.83	642.34 Ö	08.08.	644.15	12.08.2002
	1989														

1*) durch Kraftwerk beeinflusst

Monats- und Jahresmittel der Grundwasserstände mit Extremwerten (Hauptwerte)

- Grundwasserstände m ü.A. -

Nr.	Messstelle		EDV-Messstellennummer	Messgerät	Mittel in m ü.A.							Niederster und höchster beobachteter Grundwasserstand sowie allenfalls höchster beobachteter Überflutungswasserstand			
	Messpunkt m ü.A. / m ü.G.		beeinflusst / artesisch/gespannt		I	II	III	IV	V	VI	Jahr	im Berichtsjahr		vor dem Berichtsjahr	
	Beobachtungsbeginn	unverändert seit			VII	VIII	IX	X	XI	XII		m ü.A.	Datum	m ü.A.	Datum
1145	Diemlern, Bl 1211		336776		647.07	646.97	646.97	647.29	647.36	647.50		646.85 Ö	10.01.	646.80	22.02.2010
	650.80	0.90			647.42	647.28	647.12	647.23	646.99	646.86	647.17	648.12 L	25.07.	649.90	12.08.2002
	1992													651.10 F	12.08.2002
1146	Gröbming, Bl 1141		356386	D	669.58	669.51	669.51	669.66	669.70	669.83		669.41	31.12.	669.39	16.02.2010
	672.55	0.85			669.72	669.73	669.62	669.68	669.51	669.43	669.62	670.04	24.06.	670.83	29.06.2009
	2007														
1147	Gröbming, Br 1151		332775		758.53	758.71	758.77	758.56	758.26	758.09		757.37	31.12.	757.90	18.03.1996
	771.35	0.50			757.90	757.67	757.61	757.59	757.54	757.48	758.05	758.81 L	21.03.	762.57	03.08.2009
	1987														
1148	Großsölk, Bl 1160		332973	D	662.95	662.92	663.04	663.38	663.49	663.57		662.85	10.02.	662.85	01.02.2010
	666.56	0.70			663.63	663.43	663.24	663.35	663.07	662.93	663.25	663.86	23.07.	665.56	30.06.2009
	1988														
1149	Haus, Bl 1080		336099		709.10	709.04	709.05	709.25	709.30	709.43		708.63 Ö	19.12.	708.82 Ö	14.03.2005
	712.47	1.00			709.33	709.29	709.17	709.13	708.83	708.65	709.13	709.54 L	25.07.	710.52	11.07.1990
	1989														
1150	Haus, Bl 1100		332767	D	699.54	699.48	699.46	699.74	699.79	699.93		699.26	31.12.	698.90	14.03.1996
	703.54	0.90			699.82	699.80	699.60	699.63	699.46	699.31	699.63	700.03	24.06.	701.31	12.07.2005
	1987														
1151	Klaus, Bl 10511		340646	D	720.63	720.58	720.56	720.74	720.77	720.90		720.41 Ö	21.12.	720.42	31.12.2005
	723.68	0.50			720.81	720.80	720.62	720.68	720.53	720.43	720.67	721.02	24.06.	721.84	13.08.2002
	1998														
1152	Kleinsölk, Bl 1150		336750		665.08	665.00	665.03	665.24	665.32	665.43		664.90	19.12.	664.93 Ö	23.02.2009
	668.18	0.90			665.39	665.33	665.13	665.19	665.01	664.91	665.17	665.54	08.08.	667.08	12.08.2002
	1992														
1153	Michaelerberg, Bl 1140		332965		671.45	671.36	671.35	671.55	671.64	671.79		671.23	26.12.	671.12	08.03.1993
	674.75	0.70			671.66	671.67	671.51	671.71	671.35	671.24	671.52	672.26	10.10.	673.21	12.08.2002
	1988														
1154	Mitterberg, Bl 1181		356394	D	652.52	652.40	652.40	652.73	652.83	653.03		652.23 Ö	20.12.	652.29	22.02.2010
	655.60	0.90			652.85	652.87	652.64	652.76	652.44	652.29	652.65	653.29	25.07.	654.62	24.06.2009
	2007														
1155	Neuhaus, Bl 1231		336792		641.99	641.99	642.04	642.17	642.38	642.51		641.92	12.12.	641.78	04.03.1996
	644.82	0.90			642.48	642.56	642.47	642.57	642.09	641.96	642.27	642.95	10.10.	644.19	12.08.2002
	1992														
1156	Niederöblarn, Bl 1200		332783		649.99	649.94	649.89	650.16	650.27	650.38		649.73	26.12.	649.46	23.02.2009
	653.96	0.90			650.24	650.22	650.04	650.11	649.91	649.76	650.08	650.66 L	25.07.	652.38	12.08.2002
	1987														
1157	Öblarn, Bl 1180		336115		654.02	653.95	653.96	654.28	654.42	654.79		653.76	26.12.	653.74	26.02.1996
	659.50	1.00			654.36	654.32	654.13	654.22	653.97	653.79	654.18	655.39	13.06.	656.25	12.08.2002
	1989														
1158	Öblarn, Bl 1190		336768		651.87	651.71	651.71	652.03	652.12	652.32		651.60 Ö	12.12.	651.58 Ö	14.03.2005
	655.05	1.00			652.15	652.12	651.94	652.02	651.77	651.61	651.95	652.54 L	25.07.	653.75	12.07.2005
	1992														
1159	Pichl, Bl 1011		356360	D	765.19	765.07	765.12	765.47	765.37	765.43		764.63	05.12.	764.81	07.12.2010
	770.43	1.20			765.36	765.38	765.19	765.30	765.00	764.79	765.22	765.63 Ö	09.04.	767.60	11.09.2007
	2007														
	Mitterndorfer Becken														
1160	Klachau, Bl 1261		353383	D	822.59	822.55	822.53	822.55	822.49	822.53		822.46 Ö	22.05.	822.21	21.03.2008
	824.10	0.95			822.55	822.62	822.57	822.64	822.52	822.50	822.55	823.19	11.10.	823.25	02.06.2010
	2007														
1161	Krungl, Bl 1257		349860	D											
	813.42	0.85				811.29	810.97	811.47	810.86	810.47					
	2010														
1162	Mitterndorf, Bl 1251		353367	D	779.51	779.52	779.65	779.51	779.34	779.41		779.16	17.07.	779.17	05.12.2010
	781.74	0.85			779.36	779.47	779.37	779.69	779.39	779.32	779.46	780.86	13.01.	780.79	02.06.2010
	2007														
	Paltental														
1163	Au, Bl151232		340885	D	708.80	708.82	708.70	708.73	708.69	708.73		708.44	21.12.	708.23	26.12.2006
	713.64	1.00			708.74	708.84	708.78	708.71	708.57	708.48	708.72	708.90	09.08.	709.87	18.07.2009
	2003														
1164	Rottenmann, Bl 153722		340851	D	647.66	647.60	647.57	647.72	647.72	647.83		647.49	29.12.	647.51	01.02.2004
	651.36	1.00			647.76	647.85	647.71	647.78	647.64	647.52	647.70	648.05	09.08.	648.82	29.06.2009
	2003														
1165	Rottenmann, Br 153922		356741	D	640.60	640.55	640.53	640.69	640.68	640.80		640.47 Ö	20.12.	640.44	16.02.2010
	644.41	0.30			640.73	640.80	640.69	640.75	640.58	640.50	640.66	641.12	09.08.	641.97	29.06.2009
	2008														
1166	Schwarzenbach, Bl 152932		340877	D	693.91	693.85	693.75	693.74	693.71	693.79		693.67	26.05.	693.38	09.08.2007
	697.38	0.80			693.87	694.05	694.04	694.05	693.94	693.77	693.87	694.15	11.10.	694.99	18.07.2009
	2003														

Monats- und Jahresmittel der Grundwasserstände mit Extremwerten (Hauptwerte)

- Grundwasserstände m ü.A. -

Nr.	Messstelle	Messpunkt m ü.A. / m ü.G.	Beobachtungsbeginn / unverändert seit	EDV-Messstellennummer	beeinflusst / artesisch/gespannt	Messgerät	Mittel in m ü.A. I	II	III	IV	V	VI	Jahr	Niederster und höchster beobachteter Grundwasserstand sowie allenfalls höchster beobachteter Überflutungswasserstand: im Berichtsjahr m ü.A.	Datum	vor dem Berichtsjahr m ü.A.	Datum
							VII	VIII	IX	X	XI	XII					
1167	Singsdorf, Bl153332	689.52	0.90	340869		D	684.48	684.43	684.33	684.32	684.27	684.33		684.23	24.12.	684.03 Ö	02.02.2004
		2003					684.38	684.52	684.50	684.56	684.43	684.27	684.40	684.60 Ö	11.10.	686.10	07.07.2009
1168	Treglwang, Bl 150522	731.84	0.90	340893		D	728.95	728.88	728.72	728.89	728.90	728.95		728.40	31.12.	728.35	17.03.2005
		2003					728.97	729.12	729.00	728.96	728.80	728.51	728.89	729.18	13.08.	730.62	20.07.2009
	Mittleres Ennstal																
1169	Admont, Bl 1562	626.66	0.85	356477		D	624.05	624.12	624.21	624.12	623.97	624.11		623.67	14.12.	623.66	21.06.2007
		2007					624.05	624.19	624.03	624.14	623.90	623.71	624.05	624.45	09.08.	624.95	24.06.2009
1170	Aigen, Bl 1554	635.26	0.90	356469		D	629.99	630.35	630.49	630.32	630.00	630.13		629.17	25.12.	629.53	19.06.2007
		2007					630.07	630.22	630.13	630.25	629.75	629.34	630.09	630.79	11.10.	632.16	18.09.2007
1171	Irdning, Bl 1268	642.54	1.00	356402		D	640.61	640.52	640.43	640.73	640.67	640.81		640.23 Ö	12.12.	640.11	15.02.2010
		2007					640.72	640.81	640.60	640.83	640.45	640.27	640.62	641.40	11.10.	642.10 Ö	10.09.2007
1172	Ketten, Bl 1278	640.78	0.90	356428		D	638.28	638.26	638.22	638.32	638.25	638.33		638.10	09.01.	638.03	24.02.2009
		2007					638.33	638.39	638.31	638.39	638.23	638.18	638.29	638.83	11.10.	639.52	29.06.2009
1173	Ketten, Bl 1289	635.77	0.80	356436		D	634.23	634.26	634.13	634.31	634.21	634.23		633.85	11.12.	633.87 Ö	21.02.2009
		2007			1		634.19	634.35	634.17	634.35	634.05	633.88	634.20	634.67	11.10.	635.76	29.06.2009
1174	Krumau, Bl 1586	617.52	1.10	356485		D	615.22	615.19	615.26	615.28	615.19	615.25		614.97	24.12.	614.97	25.02.2010
		2007					615.26	615.39	615.18	615.34	615.14	614.99	615.22	615.62	11.10.	616.52	30.06.2009
1175	Liezen, Bl 1311	635.26	0.95	356444		D	630.99	631.10	630.95	631.05	631.01	631.15		630.63	26.12.	630.55	23.02.2010
		2007					631.10	631.24	631.01	631.18	630.98	630.68	631.04	631.40	12.08.	633.30	30.06.2009
1176	Reitthal, Bl 1547	628.40	0.90	356451		D	625.21	625.27	625.17	625.35	625.34	625.54		624.91	30.12.	624.72	25.02.2009
		2007					625.49	625.61	625.31	625.49	625.24	624.95	625.33	625.77	12.08.	627.99	29.06.2009
1177	Selzthal, Bl 1351	635.61	1.00	353300		D	632.78	632.91	632.82	632.91	632.80	632.94		632.55	22.12.	632.32	14.02.2006
		2005					632.97	633.08	632.94	632.98	632.81	632.61	632.88	633.15	11.08.	633.68	17.08.2008
1178	Stainach, Bl 1271	643.19	0.90	356410		D	638.39	638.32	638.24	638.55	638.53	638.70		638.05	05.01.	637.85	08.12.2008
		2007					638.60	638.67	638.43	638.66	638.29	638.13	638.46	639.31	11.10.	640.73	29.06.2009
1179	Weißenbach bei Liezen, Bl 1295	640.24	0.85	349902		D											
		2011						635.98	635.64	635.94	635.49	635.22					
	ENNSGEBIET - DONAUGEBIET ZWISCHEN ENNS UND MARCH																
	Unteres Ennstal																
1180	Dorf an der Enns, Br 318	288.70	0.10	327205			268.97	268.97	269.00	269.01	268.99	269.00		268.70	12.12.	268.63	04.10.2008
		1982					268.96	268.89	268.89	268.86	268.83	268.71	268.92	269.03 Ö	10.01.	270.58	05.08.1991
1181	Ennsdorf, Bl 324	249.74	0.80	327270			242.38	242.40	242.38	242.50	242.56	242.61		242.35	14.01.	242.22	27.08.2010
		1983					242.58	242.57	242.59	242.63	242.53	242.56	242.53	242.82	13.10.	244.40	16.08.2002
1182	Hiesendorf, Br 14.12	288.22	0.30	324525			265.07	265.04	265.03	265.01	265.01	265.02		264.91	31.12.	264.22	24.11.2003
		1991	16.02.1994				265.02	265.01	264.97	264.94	264.94	264.93	265.00	265.08	01.01.	266.02	20.01.2003
1183	Kronstorf, Br 12.1	275.94	0.10	324509			266.68	266.67	266.64	266.62	266.59	266.59		266.40	26.12.	266.34	17.01.2005
		1991					266.58	266.56	266.52	266.51	266.47	266.42	266.57	266.69	01.01.	267.46	03.03.2003
1184	Lorch, Bl 12.4	246.53	- 0.23	377010			240.51	240.25	240.23	240.24	240.09	240.17		240.02	07.10.	240.02	17.10.1986
		1965	01.04.1968				240.25	240.36	240.11	240.23	240.06	240.14	240.22	240.90	21.01.	243.37 Ö	19.06.1979
1185	Mitterdietach, Br 24.1	306.84	0.49	324517			281.02	280.98	280.88	280.78	280.66	280.58		280.22	31.12.	280.43	05.05.1991
		1991					280.54	280.50	280.43	280.38	280.33	280.25	280.61	281.04 Ö	03.01.	282.80	10.02.2003
1186	Rems, Bl 354	257.06	0.65	331330			244.20	244.16	244.09	243.96	243.96	243.95		243.71	29.12.	243.62	30.07.1984
		1984					243.91	243.89	243.85	243.83	243.78	243.73	243.94	244.22	01.01.	245.92	14.02.2003
1187	Rubring, Bl 317	260.99	1.00	327197			257.54	257.53	257.53	257.52	257.52	257.52		257.49 L	13.07.	257.11	06.10.2002
		1982					257.51	257.52	257.52	257.54	257.52	257.52	257.52	257.56	16.01.	257.87	15.09.1996
1188	St.Pantaleon, Bl 2111.002	243.06	0.45	302570			240.59	240.47	240.43	240.41	240.41	240.51		240.31 L	21.11.	240.12	15.11.1986
		1964	01.04.1968				240.54	240.53	240.45	240.51	240.36	240.42	240.47	240.86	20.01.	242.61 Ö	03.07.1975

Monats- und Jahresmittel der Grundwasserstände mit Extremwerten (Hauptwerte)

- Grundwasserstände m ü.A. -

Nr.	Messstelle Messpunkt m ü.A. / m ü.G. Beobachtungsbeginn / unverändert seit	EDV-Messstellennummer beeinflusst / artesisch/gespannt	Messgerät	Mittel in m ü.A. I / VII	II / VIII	III / IX	IV / X	V / XI	VI / XII	Jahr	Niederster und höchster beobachteter Grundwasserstand sowie allenfalls höchster beobachteter Überflutungswasserstand im Berichtsjahr m ü.A.	Datum	vor dem Berichtsjahr m ü.A.	Datum
1189	St.Pantaleon, Bl 325 258.68 0.80 1983	327288		243.65 243.51	243.68 243.48	243.58 243.44	243.58 243.41	243.55 243.38	243.53 243.33	243.51	243.31 243.71 Ö	29.12. 14.01.	243.27 245.31	02.01.1985 23.08.2002
1190	St.Valentin, Bl 316 268.05 1.10 1982	327189	D	249.72 249.38	249.64 249.33	249.57 249.28	249.55 249.25	249.50 249.23	249.44 249.19	249.42	249.18 249.77	24.12. 01.01.	248.97 252.06	16.01.1984 02.09.2002
1191	Thurnsdorf, Bl 319 257.68 0.65 1982	327213		251.83 251.77 I	251.85 251.73 I	251.82 251.71	251.79 251.79	251.78 251.72	251.78 251.68	251.77 I	251.64 251.87 Ö	18.12. 30.01.	251.08 252.66	16.11.1983 18.08.2002
1192	Thurnsdorf, Bl 320 253.53 1.00 1982	327221	D	249.39 I 249.16	249.44 249.11	249.42 249.07	249.37 249.06	249.28 249.02	249.22 248.98	249.21	248.96 249.46 L	31.12. 17.02.	248.91 251.60	29.04.1984 02.02.2003
1193	Thurnsdorf, Bl 321 280.69 0.75 1982	327239		255.57 255.40	255.54 255.38	255.50 255.35	255.47 255.34	255.44 255.32	255.42 255.29	255.42	255.27 255.61	31.12. 01.01.	255.22 Ö 257.22	21.01.1985 24.02.2003
1194	Windpassing-Ennsd., Blt 431 248.12 1.00 1992	337105		241.26 241.11	241.17 241.13	241.10 241.04	241.07 241.05	241.00 240.92	241.08 240.93	241.07	240.87 241.63	01.12. 20.01.	240.89 243.34	09.01.2004 16.08.2002

DONAUGEBIET ZWISCHEN ENNS UND MARCH

Südliches Machland

Nr.	Messstelle	EDV-Messstellennummer	Messgerät	I / VII	II / VIII	III / IX	IV / X	V / XI	VI / XII	Jahr	im Berichtsjahr m ü.A.	Datum	vor dem Berichtsjahr m ü.A.	Datum
1195	Au, Bl 2098.004 235.32 0.50 1963	302034		231.12 230.73	231.20 230.73	231.05 230.68	230.92 230.61	230.81 230.56	230.76 230.52	230.80	230.49 231.58	29.12. 20.01.	229.66 234.82 Ö	31.01.1998 13.06.1965
1196	Au, Bl 2099.002 236.49 0.65 1963	302067		232.36 232.08	232.32 232.05	232.24 232.03	232.22 232.08	232.17 232.05	232.14 232.13	232.15	232.00 232.62	11.11. 20.01.	231.43 235.84 Ö	01.02.1964 03.08.1991
1197	Au, Bl 2102.002 239.40 1.60 1963	302117	D	234.35 233.92	234.26 233.91	234.12 233.88	234.09 233.90	234.01 233.91	233.96 233.93	234.02	233.88 Ö 234.82	06.09. 16.01.	233.15 238.62 240.40 F	01.02.1964 03.07.1975 14.08.2002
1198	Au, Br 2101.010 237.23 0.00 1963	302158		233.13 232.86	233.21 232.83	233.13 232.80	233.02 232.85	232.98 232.87	232.93 232.88	232.96	232.79 233.32	06.10. 20.01.	232.67 237.23 Ö	01.02.1964 03.08.1991
1199	Erla, Bl 2104.004 238.11 0.50 1963 01.04.1968	302307		236.92 236.56	236.87 236.60	236.79 236.60	236.74 236.72	236.65 236.69	236.70 236.71	236.71	236.54 237.24	28.07. 20.01.	236.41 237.61 Ö 241.01 F	20.08.1994 03.07.1975 14.08.2002
1200	Erla, Bl 2104.010 238.54 0.75 1965	302299		235.40 234.84	235.40 234.86	235.23 234.74	235.17 234.82	235.02 234.89	234.96 234.99	235.03	234.73 Ö 235.95	29.09. 20.01.	234.73 Ö 237.79 Ö	09.09.2000 25.07.1966
1201	Erla, Bl 2107.020 242.43 0.90 1966	302364		236.42 236.32	236.41 236.30	236.38 236.27	236.36 236.34	236.33 236.29	236.39 236.33	236.35	236.25 L 236.56	21.11. 20.01.	235.99 239.52	07.03.1964 12.06.1965
1202	Ried, Br 2092.006 237.32 0.00 1965	302737		229.55 228.92	229.47 228.98	228.94 228.86	228.90 228.89	228.89 228.83	228.89 228.82	228.99	228.74 230.59	06.01. 20.01.	228.77 233.30	08.01.2010 16.08.2002
1203	Schweinberg, Bl 2090.006 231.65 0.35 1965	302695		229.45 228.09	228.94 228.20	228.32 227.95	228.13 227.91	227.92 227.70	228.03 227.64	228.19	227.54 230.45 I	08.12. 14.01.	227.09 231.30 Ö 234.45 I	16.10.1992 12.08.1985 03.08.1991
1204	St.Pantaleon, Bl 2110.002 242.59 1.00 1962	302646		240.43 240.42	240.32 240.41	240.33 240.33	240.30 240.39	240.33 240.29	240.41 240.33	240.36	240.20 240.59	25.02. 13.10.	235.37 241.59 Ö	01.10.1962 25.07.1966
1205	St.Pantaleon, Bl 2110.012 247.64 0.70 1956 01.04.1968	302588		242.37 242.09	242.31 242.08	242.23 242.00	242.19 242.01	242.12 241.92	242.15 241.88	242.11	241.84 L 242.44 Ö	21.11. 20.01.	241.71 243.65	31.01.1970 16.08.2002
1206	St.Pantaleon, Br 2107.012 241.66 0.30 1963 01.04.1968	302661		237.52 237.49	237.46 237.46	237.44 237.41	237.43 237.44	237.44 237.41	237.51 237.36	237.45	237.33 237.61	29.12. 20.01.	237.40 239.30	30.01.2009 16.08.2002
1207	Stephanshart, Bl 2084.002 231.34 0.95 1955	302778		228.03 226.00	226.76 226.10	226.29 225.90	226.12 225.98	226.00 225.89	225.97 225.87	226.24	225.83 L 229.84 I	21.11. 14.01.	224.52 232.11 235.94 F	15.01.1954 15.08.1959 14.08.2002
1208	Stephanshart, Bl 2086.002 229.77 0.50 1958	302240		227.61 I 226.70	227.40 I 226.74	227.01 226.62	226.87 226.67	226.73 226.61	226.72 226.60	226.85 I	226.55 L 228.37 I	21.11. 14.01.	225.31 232.73 235.57 F	17.12.1948 05.03.1956 14.08.2002
1209	Stephanshart, Bl 2088.004 230.55 0.40 1954	302406		228.08 226.89	227.56 226.89	227.14 226.84	227.00 226.86	226.95 226.82	226.91 226.86	227.06	226.79 229.05 I	17.11. 14.01.	225.04 230.15 Ö 235.55 F	01.03.1969 25.07.1966 14.08.2002
1210	Stephanshart, Bl 2088.014 232.60 0.40 1959	302448		228.61 227.39	228.79 227.26	228.33 227.22	228.07 227.22	227.79 227.26	227.58 227.19	227.72	227.17 229.77	15.12. 20.01.	226.52 232.20 Ö 236.00 F	15.11.1947 21.07.1981 14.08.2002
1211	Stephanshart, Bl 2089.002 232.86 0.95 1959	302380		227.64 227.79	227.49 227.72	227.22 227.36	227.29 227.54	227.22 226.98	227.74 227.16	227.43	226.83 228.43	01.12. 13.10.	226.07 232.39 235.86 F	07.11.1947 15.08.1959 14.08.2002

Monats- und Jahresmittel der Grundwasserstände mit Extremwerten (Hauptwerte)

- Grundwasserstände m ü.A. -

Nr.	Messstelle		EDV-Messstellennummer	Messgerät	Mittel in m ü.A.							Niederster und höchster beobachteter Grundwasserstand sowie allenfalls höchster beobachteter Überflutungswasserstand			
	Messpunkt m ü.A. / m ü.G.		beeinflusst / artesisch/gespannt		I / VII	II / VIII	III / IX	IV / X	V / XI	VI / XII	Jahr	im Berichtsjahr		vor dem Berichtsjahr	
	Beobachtungsbeginn	unverändert seit										m ü.A.	Datum	m ü.A.	Datum
1212	Wallsee, Blt 432 234.39 1992	1.00	337113	D	229.34 228.39	229.68 228.52	228.98 228.31	228.69 228.25	228.41 228.18	228.35 227.97	228.58	227.93 230.32	18.12. 25.01.	227.64 232.29	09.01.2004 16.08.2002
	Freistädter Becken														
1213	Freistadt, Br 8.2 557.46 1993	0.40	324921	D	552.80 552.60	554.45 552.46	554.78 552.53	554.96 552.65	554.32 552.64	553.14 552.85	553.34	551.77 555.20	11.07. 26.03.	551.35 556.71	20.12.2000 19.03.2003
1214	Rainbach, Br 8.4 660.78 1*) 1996	0.80	316984	D	657.56 656.92	657.70 657.37	657.45 657.57	657.01 657.72	656.63 657.20	657.05 657.60	657.31	655.55 658.18	12.05. 20.01.	651.75 658.76	12.04.2009 13.08.2002
1215	Zeiss, Br 8.6 667.54 1996	0.40	317008		665.72 665.49	665.72 665.52	665.60 665.58	665.47 665.39	665.23 665.46	665.41 665.61	665.52	665.15 665.75	16.05. 07.02.	663.58 666.59	06.10.2003 12.08.2002
	Nördliches Machland														
1216	Arbing, Bl 2093.009 245.40 2*) 1964 01.05.1976	- 0.27	308593		238.05 237.51	238.10 237.43	238.01 237.34	237.91 237.37	237.75 237.34	237.66 237.35	237.65	237.30 Ö 238.23	07.10. 21.01.	237.25 242.50	16.12.1986 13.08.2002
1217	Arbing, Bl 2093.013 239.21 1972	0.85	316638		236.25 235.73	236.32 235.62	236.21 235.52	236.13 235.59	235.98 235.53	235.87 235.51	235.85	235.48 236.39	02.12. 21.01.	235.53 238.20	02.09.2007 13.08.2002
1218	Au a.d.D., Bl 2107.009 242.53 2*) 1963 01.01.1969	0.45	308320		239.62 239.43	239.60 239.41	239.54 239.36	239.55 239.40	239.50 239.33	239.50 239.31	239.46	239.28 239.73	08.12. 20.01.	239.16 241.71	14.12.1983 14.08.2002
1219	Au/D., Bl 05.11 241.88 1993	1.00	378166		239.13 239.05	239.14 239.09	239.11 239.08	239.09 239.13	239.06 239.07	239.05 239.05	239.09	239.03 LÖ 239.21	28.06. 13.10.	239.01 240.88	17.09.1997 13.08.2002
1220	Au/D., Bl 06.17 244.91 1993	0.75	378265		241.71 241.54	241.71 241.52	241.67 241.47	241.69 241.46	241.62 241.33	241.61 241.31	241.55	241.26 241.89	01.12. 20.01.	241.14 244.16	19.01.2005 13.08.2002
1221	Au/D., Bl 08.3 241.75 1993	0.50	378463		238.40 238.58	238.39 238.61	238.42 238.58	238.49 238.51	238.50 238.45	238.60 238.40	238.50	238.37 238.63	13.01. 09.06.	238.25 241.25	22.01.2009 13.08.2002
1222	Baumgarten, Bl 2097.013 240.28 1968 01.01.1970	0.80	314591		236.24 236.01	236.22 236.01	236.17 235.97	236.17 236.07	236.11 235.98	236.10 235.97	236.08	235.93 Ö 236.41	16.09. 21.01.	235.85 238.06	14.10.1986 13.08.2002
1223	Baumgarten, Bl 2098.025 241.54 1965	0.80	316679		236.10 235.97	236.20 235.91	236.20 235.83	236.18 235.82	236.09 235.78	236.02 235.74	235.98	235.73 236.22	23.12. 04.03.	235.49 239.05	06.02.1979 20.08.2002
1224	Baumgarten, Bl 2099.011 241.38 1965 01.01.1970	0.20	308676		235.97 235.83	236.05 235.76	236.09 235.69	236.06 235.65	235.97 235.61	235.89 235.57	235.84	235.56 Ö 236.10	22.12. 10.03.	235.23 238.65	26.01.1972 22.08.2002
1225	Baumgarten, Br 2098.017 240.55 1964 01.01.1970	0.75	308643		234.34 234.27	234.44 234.23	234.46 234.18	234.45 234.14	234.39 234.09	234.34 234.06	234.28	234.04 234.47 Ö	31.12. 17.03.	233.78 Ö 236.59	12.12.1978 29.08.2002
1226	Baumgarten, Br 2099.013 242.40 1964 01.01.1970	0.90	308684		238.57 238.28	238.65 238.23	238.59 238.18	238.55 238.20	238.43 238.19	238.35 238.17	238.36	238.15 Ö 238.68	07.10. 28.01.	238.14 240.78	08.11.1983 20.08.2002
1227	Baumgartenberg, Bl 2089.001 233.49 1947	1.20	308874		227.68 227.42	227.43 227.43	227.24 227.22	227.19 227.35	227.19 227.07	227.36 227.08	227.31	226.97 Ö 228.23	01.12. 20.01.	225.29 232.44 235.70 F	31.10.1947 15.08.1959 13.08.2002
1228	Baumgartenberg, Bl 2089.013 234.98 1947	0.40	308924		228.85 228.59	229.09 228.58	228.91 228.53	228.80 228.52	228.71 228.49	228.65 228.42	228.67	228.40 229.14	30.12. 04.02.	228.00 Ö 234.44 Ö	11.12.1978 12.07.1954
1229	Baumgartenberg, Bl 2091.011 235.19 1947	0.58	308957		229.17 229.21	229.20 229.26	229.23 229.25	229.23 229.24	229.22 229.23	229.22 229.22	229.22	229.10 229.29 Ö	07.01. 01.04.	228.96 234.61 Ö	17.09.1973 12.07.1954
1230	Baumgartenberg, Br 2091.013 236.41 1948	0.30	309260		230.24 229.94	230.40 229.93	230.31 229.90	230.23 229.93	230.12 229.94	230.04 229.86	230.07	229.85 Ö 230.42	23.12. 04.02.	229.54 236.11	17.09.1984 13.08.2002
1231	Eizendorf, Bl 2086.005 230.06 1958	0.91	309054		227.53 226.59	226.65 226.60	226.57 226.55	226.55 226.78	226.50 226.41	226.55 226.45	226.65	226.39 Ö 229.15 F 231.51 F	24.11. 14.01. 14.01.	226.00 229.15 Ö 235.43 F	10.09.1973 25.08.2005 13.08.2002
1232	Eizendorf, Blt 2089.011 233.77 1947	0.90	308916		228.50 228.10	228.60 228.10	228.36 228.06	228.26 228.08	228.18 228.04	228.13 227.99	228.20	227.98 Ö 228.92	09.12. 21.01.	227.60 232.87 Ö	04.12.1978 04.08.1991
1233	Eizendorf, Br 2088.9 233.52 1948	0.30	309211	D	228.13 227.47	227.92 227.49	227.70 227.45	227.60 227.53	227.52 227.45	227.48 227.42	227.60	227.40 229.11	07.12. 17.01.	227.00 233.22	01.03.1954 12.07.1954

1*) kommuniziert stark mit nahegelegenem Oberflächengewässer
2*) durch Kraftwerk beeinflusst

Monats- und Jahresmittel der Grundwasserstände mit Extremwerten (Hauptwerte)

- Grundwasserstände m ü.A. -

Nr.	Messstelle Messpunkt m ü.A. / m ü.G. Beobachtungsbeginn / unverändert seit	EDV-Messstellennummer beeinflusst / artesisch/gespannt	Messgerät	Mittel in m ü.A. I / VII	II / VIII	III / IX	IV / X	V / XI	VI / XII	Jahr	Niederster und höchster beobachteter Grundwasserstand sowie allenfalls höchster beobachteter Überflutungswasserstand im Berichtsjahr m ü.A.	Datum	vor dem Berichtsjahr m ü.A.	Datum
1234	Haid, Bl 2109.007 241.70 1*) 0.45 1965 01.01.1969	308346		239.17 239.18	239.14 239.18	239.13 239.16	239.15 239.18	239.15 239.10	239.18 239.07	239.15	239.05 239.24	29.12. 20.01.	239.08 241.25 244.29 F	18.02.2010 13.08.2002 13.08.2002
1235	Haid, Br 10.3 244.74 0.28 1993	378521		240.12 240.05	240.08 240.04	240.02 240.00	240.03 240.00	239.99 239.92	240.05 239.91	240.02	239.88 240.22	01.12. 20.01.	239.84 242.31	08.01.2004 16.08.2002
1236	Haid, Br 2108.031 246.03 1*) 0.10 1965 01.04.1968	308783		240.58 240.42	240.62 240.38	240.59 240.33	240.57 240.35	240.49 240.30	240.45 240.26	240.44	240.25 240.65	08.12. 27.01.	239.93 243.98	21.12.1983 15.08.2002
1237	Haid, Br 2109.015 242.18 1*) 0.12 1964 01.01.1969	308759		240.27 240.13	240.29 240.11	240.25 240.05	240.23 240.07	240.17 240.02	240.15 239.99	240.14	239.98 Ö 240.34 Ö	01.12. 20.01.	239.86 242.06 244.52 F	08.01.2004 13.08.2002 13.08.2002
1238	Hofstetten, Bl 2092.015 236.68 0.26 1964	308502	D	231.13 230.92	231.29 230.90	231.22 230.87	231.15 230.89	231.06 230.87	230.99 230.80	231.00	230.78 231.30	31.12. 17.02.	230.71 235.99	16.12.1986 13.08.2002
1239	Hofstetten, Bl 2093.011 235.20 0.10 1968	314534		231.71 231.47	231.69 231.46	231.64 231.40	231.61 231.49	231.52 231.38	231.50 231.38	231.52	231.33 231.83	02.12. 21.01.	231.19 235.10	09.12.1986 13.08.2002
1240	Hofstetten, Bl 2094.009 239.34 0.80 1964 01.01.1970	308585		233.02 232.91	233.10 232.87	233.05 232.80	233.05 232.79	233.00 232.66	232.95 232.58	232.90	232.57 233.12	23.12. 21.01.	232.46 Ö 236.72	19.12.2000 13.08.2002
1241	Hofstetten, Bl 2095.001 239.90 0.88 1968 01.01.1970	314575		236.45 236.11	236.51 236.07	236.42 236.00	236.39 236.06	236.26 236.06	236.20 236.04	236.21	235.98 236.58	07.10. 28.01.	235.87 Ö 238.51	09.11.1971 20.08.2002
1242	Hofstetten, Bl 2096.015 238.89 0.70 1964 01.01.1970	308577		232.75 232.61	232.85 232.58	232.82 232.52	232.79 232.50	232.73 232.45	232.67 232.40	232.64	232.38 232.87 Ö	30.12. 18.02.	232.20 236.49	14.11.1978 13.08.2002
1243	Hofstetten, Bl 2096.019 239.70 0.80 1968 01.03.1970	314583		235.16 234.94	235.14 234.93	235.09 234.88	235.08 234.96	235.03 234.88	234.98 234.88	234.99	234.84 235.30	02.12. 21.01.	234.75 237.47	15.11.1983 13.08.2002
1244	Hofstetten, Br 2092.017 237.76 0.55 1965 01.01.1970	308866		234.17 233.59	234.15 233.51	234.06 233.43	233.99 233.47	233.84 233.46	233.72 233.44	233.73	233.39 234.26	07.10. 21.01.	233.45 236.72	06.01.2004 13.08.2002
1245	Langacker, Bl 96.5 235.12 0.90 1966	378604		230.50 230.47	230.47 230.48	230.44 230.47	230.44 230.45	230.43 230.43	230.46 230.41	230.46	230.41 230.61	31.12. 20.01.	230.12 233.67	30.08.2007 22.03.2002
1246	Langacker, Blt 2097.007 235.53 0.85 1993	324954		231.34 231.24	231.27 231.25	231.25 231.27	231.24 231.25	231.23 231.23	231.24 231.21	231.25	231.20 Ö 231.48	22.12. 20.01.	231.20 234.68	05.02.2009 22.03.2002
1247	Langacker, Br 2096.013 235.99 0.20 1964	308569		231.97 231.78	232.06 231.75	232.01 231.72	231.97 231.71	231.90 231.69	231.84 231.66	231.84	231.65 232.07	29.12. 03.02.	231.63 235.79	23.12.1986 13.08.2002
1248	Langacker, Br 2097.011 239.43 0.00 1968	314625		233.93 233.86	234.04 233.80	234.05 233.75	234.04 233.71	233.98 233.67	233.91 233.62	233.86	233.60 234.06 Ö	30.12. 04.03.	233.31 236.21	21.01.1985 27.08.2002
1249	Mitterkirchen, Bl 2090.001 232.78 0.85 1947	308973		228.89 227.96	227.82 228.03	227.39 227.57	227.49 227.78	227.41 227.16	227.84 227.29	227.72	227.00 231.93 F 232.63 F	01.12. 14.01. 14.01.	226.68 231.93 Ö 236.65 F	07.11.1947 12.07.1954 13.08.2002
1250	Mitterkirchen, Bl 2092.021 234.68 0.60 1972	316661		229.85 229.49	229.78 229.53	229.61 229.39	229.54 229.50	229.47 229.39	229.47 229.34	229.53	229.31 230.33	02.12. 21.01.	229.24 Ö 234.08	16.12.1986 04.08.1991
1251	Mitterkirchen, Bl 2092.025 234.02 1.12 1948	309286		229.53 228.96	229.43 229.00	229.15 228.86	229.04 229.00	228.92 228.86	228.92 228.84	229.04	228.78 230.38	02.12. 21.01.	228.37 232.66	15.11.1971 22.03.2002
1252	Mitterkirchen, Br 2090.005 232.27 0.05 1948	309252		229.29 228.30	229.49 228.38	228.91 228.25	228.62 228.30	228.38 228.28	228.30 228.17	228.55	228.15 230.23	08.12. 27.01.	227.75 232.22 Ö 236.40 F	15.12.1986 12.07.1954 13.08.2002
1253	Mitterkirchen, Br 2092.013 234.68 0.80 1948	309278		230.20 229.90	230.20 229.90	230.12 229.90	230.08 229.94	230.01 229.88	229.96 229.80	229.99	229.79 230.48	30.12. 14.01.	229.70 Ö 233.88	27.12.1994 13.08.2002
1254	Naarn, Blt 2102.019 243.46 0.90 1965	308809		239.23 238.98	239.29 238.96	239.26 238.91	239.20 238.91	239.10 238.89	239.04 238.86	239.05	238.85 Ö 239.31	02.12. 25.02.	238.66 241.50	24.01.1995 13.08.2002
1255	Naarn, Br 2100.017 241.69 0.25 1965	308817		237.23 237.04	237.31 236.98	237.32 236.91	237.26 236.88	237.17 236.85	237.10 236.82	237.07	236.80 237.34	22.12. 03.03.	236.56 239.48	11.12.1984 22.08.2002
1256	Perg, Bl 01.11 246.37 0.20 1968	378752		241.87 241.55	241.89 241.50	241.80 241.44	241.72 241.51	241.62 241.39	241.59 241.37	241.60	241.31 241.97	02.12. 21.01.	240.98 243.92	13.12.1983 13.08.2002
1257	Perg, Bl 2098.027 241.82 0.90 1968 01.04.1971	314641		238.70 238.35	238.69 238.34	238.60 238.31	238.56 238.40	238.47 238.34	238.41 238.35	238.46	238.26 238.87	09.12. 21.01.	238.16 240.32	22.11.1983 26.06.2009
1258	Perg, Bl 2099.015 244.38 0.90 1968	314666		241.54 241.08	241.55 241.04	241.44 240.98	241.36 241.07	241.20 240.98	241.16 241.02	241.20	240.92 Ö 241.70	25.11. 21.01.	240.63 243.28	13.12.1983 13.08.2002

1*) durch Kraftwerk beeinflusst

Monats- und Jahresmittel der Grundwasserstände mit Extremwerten (Hauptwerte)

- Grundwasserstände m ü.A. -

Nr.	Messstelle Messpunkt m ü.A. / m ü.G. Beobachtungsbeginn / unverändert seit	EDV-Messstellennummer beeinflusst / artesisch/gespannt / Messgerät	Mittel in m ü.A. I / II / III / IV / V / VI VII / VIII / IX / X / XI / XII	Jahr	Niederster und höchster beobachteter Grundwasserstand sowie allenfalls höchster beobachteter Überflutungswasserstand im Berichtsjahr m ü.A.	Datum	vor dem Berichtsjahr m ü.A.	Datum
1259	Perg, Bl 2100.019 243.10 0.85 1968	314658	239.47 239.53 239.46 239.41 239.30 239.22 239.15 239.12 239.07 239.11 239.10 239.08	239.25	239.04 239.58	07.10. 28.01.	238.90 241.75	20.07.1976 13.08.2002
1260	Pergkirchen, Bl 2096.021 242.75 0.65 1972	316620	238.69 238.70 238.59 238.49 238.33 238.21 238.09 238.03 237.96 238.05 238.03 238.06	238.27	237.93 Ö 238.85	16.09. 21.01.	237.76 242.06	09.07.2002 04.06.2010
1261	Pergkirchen, Bl 2097.015 241.02 0.66 1972	316612	239.38 239.36 239.24 239.15 238.99 238.84 238.74 238.71 238.65 238.80 238.73 238.84	238.95	238.61 L 239.52 Ö	13.09. 14.01.	238.42 240.35	01.09.1992 30.12.1974
1262	Pergkirchen, Bl 2098.029 243.83 0.85 1968 01.01.1970	314633	239.91 239.94 239.81 239.73 239.58 239.47 239.37 239.32 239.26 239.38 239.32 239.39	239.54	239.22 240.08	07.10. 21.01.	239.08 241.55	29.09.1992 13.08.2002
1263	Pergkirchen, Blt 2096.017 A 247.20 0.90 2000	316992	239.80 239.91 239.80 239.72 239.54 239.43 239.31 239.23 239.13 239.16 239.14 239.11	239.44	239.09 239.97	02.12. 18.02.	239.20 246.30	14.11.2008 13.08.2002
1264	Pergkirchen, Br 2098.021 248.49 0.15 1965 01.01.1972	308833	242.88 242.86 242.84 242.82 242.76 242.70 242.65 242.59 242.54 242.50 242.46 242.41	242.67	242.39 242.89	31.12. 01.01.	242.52 Ö 247.10	22.01.1985 13.08.2002
1265	Pergkirchen, Br 2098.023 249.39 0.40 1964 01.01.1970	308692	246.37 246.31 246.25 246.17 246.09 246.03 245.99 245.95 245.82 246.00 245.81 245.84	246.05	245.69 246.48	02.12. 14.01.	245.20 247.81	14.11.1978 13.08.2002
1266	Puchberg i.Ml., Bl 2091.017 237.72 0.70 1972	316653	235.44 235.36 235.28 235.17 235.06 234.90 234.76 234.64 234.54 234.67 234.58 234.60	234.92	234.50 235.82	07.10. 14.01.	234.54 237.27	02.09.2007 26.06.2009
1267	Puchberg i.Ml., Bl 2092.023 238.31 0.80 1972 01.01.1985	316646	233.53 233.57 233.47 233.38 233.22 233.10 232.94 232.84 232.73 232.77 232.75 232.72	233.08	232.69 233.69	07.10. 21.01.	232.75 235.15	02.09.2007 13.08.2002
1268	Ried i.d.Rm., Br 2109.017 251.45 0.50 1967	314278	240.74 240.82 240.83 240.79 240.69 240.65 240.62 240.57 240.51 240.49 240.49 240.46	240.64	240.46 Ö 240.83 Ö	09.12. 18.02.	240.23 243.67	25.01.1984 27.08.2002
1269	Ried i.d.Rm., Br 2110.013 252.27 0.55 1967 01.01.1969	314286	240.51 240.45 240.40 240.37 240.29 240.28 240.26 240.25 240.19 240.20 240.16 240.12	240.29	240.11 Ö 240.82	02.12. 14.01.	239.87 243.35	06.12.1983 13.08.2002
1270	Ruprechtshofen, Bl 00.9 237.58 0.88 1993	378737	233.73 233.62 233.53 233.51 233.45 233.49 233.33 233.32 233.27 233.22 233.19 233.13	233.40	233.11 234.10	31.12. 20.01.	233.41 236.70	05.02.2009 22.03.2002
1271	Ruprechtshofen, Bl 03.13 238.77 0.50 1993	378125	236.67 236.65 236.58 236.54 236.50 236.54 236.50 236.47 236.41 236.47 236.45 236.44	236.52	236.40 236.76	15.09. 20.01.	236.36 238.27 241.13 F	26.10.1994 22.03.2002 13.08.2002
1272	Ruprechtshofen, Bl 2099.001 234.68 1*) 1.00 1963 01.01.1969	308189	232.73 232.46 232.33 232.29 232.22 232.30 232.24 232.32 232.43 232.50 232.46 232.35	232.39	232.20 233.68 F 234.51 F	26.05. 14.01. 14.01.	232.24 233.68 Ö 238.29 F	11.07.2002 02.07.1975 13.08.2002
1273	Ruprechtshofen, Bl 2101.5 238.75 1.65 1965	308213 D	234.28 234.10 234.05 234.04 234.05 234.07 234.02 234.06 234.08 234.12 234.05 234.02	234.08	233.98 235.40	11.07. 14.01.	233.83 237.10 Ö	22.07.1998 23.03.2002
1274	Ruprechtshofen, Bl 2104.001 239.68 1*) 1.03 1963 01.01.1969	308247	236.31 236.34 236.32 236.35 236.33 236.46 236.41 236.25 236.26 236.18 236.12 236.00	236.28	235.96 Ö 236.52	22.12. 20.01.	235.98 238.65	29.01.2009 24.08.2005
1275	Ruprechtshofen, Br 2098.015 240.13 1*) 0.00 1964 01.01.1969	308627	232.75 232.78 232.79 232.78 232.76 232.72 232.70 232.69 232.66 232.62 232.59 232.55	232.70	232.54 232.80	31.12. 20.01.	232.45 234.58	17.01.1984 22.08.2002
1276	Ruprechtshofen, Br 2100.15 237.66 0.30 1964 01.01.1970	308668 D	234.91 234.99 235.03 235.01 234.92 234.86 234.80 234.76 234.69 234.65 234.66 234.67	234.83	234.65 Ö 235.05 Ö	05.10. 18.03.	234.55 237.36 Ö	15.01.1985 03.08.1991
1277	Saxen, Bl 2085.001 230.64 1.20 1958	309021	227.49 226.85 226.58 226.51 226.41 226.54 226.59 226.69 226.50 226.67 226.43 226.42	226.64	226.33 Ö 229.44 F	01.12. 14.01.	225.58 229.44 Ö	06.01.1958 24.06.2009
1278	Saxen, Bl 2087.011 237.25 0.58 1948	309005	228.31 228.19 227.93 227.90 227.85 227.84 227.83 227.83 227.77 227.80 227.70 227.63	227.88	227.63 Ö 228.90	01.12. 20.01.	227.00 234.37	11.01.1954 12.07.1954
1279	Schwertberg, Br 2107.019 251.02 0.25 1967	314252	243.53 243.47 243.35 243.33 243.16 243.20 242.34 241.85 241.71 241.72 241.74 241.70	242.58	241.67 Ö 243.80	07.10. 21.01.	241.77 246.83	16.04.1980 13.08.2002
1280	Schwertberg, Br 2108.035 255.64 0.55 1967	314260	241.11 241.18 241.19 241.17 241.09 241.04 241.00 240.96 240.90 240.87 240.87 240.84	241.02	240.83 Ö 241.20 Ö	23.12. 18.02.	240.16 244.81	12.01.1968 13.08.2002
1281	Ufer, Bl 2092.003 235.05 1.50 1966	308403	229.20 228.30 227.85 227.98 227.88 228.45 228.83 228.67 228.19 228.37 227.73 227.60	228.26	227.35 230.88	01.12. 20.01.	227.20 Ö 233.00 Ö	05.01.1970 25.07.1966
1282	Weinzierl, Br 2105.013 248.49 0.25 1967	314211	243.19 243.10 243.04 243.03 243.01 243.04 243.00 242.96 242.88 243.02 242.89 242.79	242.99	242.72 243.42	08.12. 20.01.	241.38 245.27	06.08.1971 15.08.2002

1*) durch Kraftwerk beeinflusst

Monats- und Jahresmittel der Grundwasserstände mit Extremwerten (Hauptwerte)

- Grundwasserstände m ü.A. -

Nr.	Messstelle		EDV-Messstellennummer	Messgerät	Mittel in m ü.A.							Niederster und höchster beobachteter Grundwasserstand sowie allenfalls höchster beobachteter Überflutungswasserstand			
	Messpunkt m ü.A. / m ü.G.		beeinflusst	artesisch/gespannt	I / VII	II / VIII	III / IX	IV / X	V / XI	VI / XII	Jahr	im Berichtsjahr		vor dem Berichtsjahr	
	Beobachtungsbeginn	unverändert seit										m ü.A.	Datum	m ü.A.	Datum
					Urltal										
1283	Aschbach, Bl 436 300.92 1992	1.00	337154		298.54 298.30	298.54 298.15	298.42 298.10	298.42 298.22	298.18 298.11	298.14 298.32	298.29	297.97 298.61	30.05. 17.01.	297.67 299.85	15.05.2000 22.02.1999
1284	Haag-Stadt, Bl 435 364.07 1992	0.80	337147		341.52 341.23	341.61 341.14	341.58 341.04	341.51 340.96	341.39 340.90	341.32 340.84	341.25	340.81 341.63 Ö	27.12. 21.02.	340.96 343.52	07.02.2005 06.02.2003
1285	Seitenstetten, Bl 437 332.51 1992	0.90	337162	D	329.81 329.72	329.73 I 329.66	329.75 329.64	329.70 329.77	329.68 329.67	329.71 329.78	329.72	329.27 330.28	11.05. 13.10.	329.49 331.41	09.08.1999 12.08.2002
1286	St.Peter in der Au, Bl 438 361.16 1992	1.10	337170		340.62 340.45	340.72 340.37	340.73 340.29	340.69 340.24	340.59 340.18	340.52 340.14	340.46	340.13 Ö 340.75 Ö	19.12. 21.02.	340.25 341.74 Ö	05.01.2004 08.03.1999
					Ybbstal										
1287	Amstetten, Br 280 264.55 1980	1.05	326777		256.65 256.41	256.66 256.39	256.52 256.26	256.47 256.42	256.38 256.21	256.42 256.23	256.42	256.14 257.19	05.12. 17.01.	256.07 258.45	19.12.1983 25.06.2009
1288	Ennsbach, Bl 256 242.04 1979	0.00	322982		235.27 234.41	235.41 234.37	235.23 234.04	234.95 234.00	234.52 234.02	234.56 233.83	234.54	233.78 235.45	18.12. 06.02.	233.24 235.97	22.12.1983 03.04.1988
1289	Göttsbach, Br 2057.020 224.36 1977	0.50	322651		220.62 220.42	220.69 220.38	220.63 220.32	220.62 220.31	220.53 220.25	220.47 220.25	220.45	220.21 220.75	02.12. 27.01.	220.01 222.36	27.12.2000 14.08.2002
1290	Hausmening, Br 281 297.98 1980	0.35	326785		286.64 286.51	286.61 286.50	286.55 286.46	286.51 286.57	286.49 286.46	286.54 286.44	286.52	286.38 286.71	05.12. 24.01.	286.38 287.87	20.10.1986 29.06.2009
1291	Hermannsdorf, Br 283 252.65 1980	0.20	326801		245.15 244.79	245.18 244.78	245.05 244.70	244.97 244.68	244.89 244.66	244.84 244.63	244.86	244.62 245.38	04.12. 16.01.	244.52 247.46	25.12.1994 18.08.2002
1292	Karlsbach, Bl 257 236.35 1979	1.20	322990		225.93 225.60	226.21 225.55	226.07 225.49	225.91 225.43	225.77 225.41	225.67 225.34	225.70	225.31 226.23	31.12. 13.02.	225.25 228.14	21.01.1985 30.03.1988
1293	Kematen an der Ybbs, Br 284 319.95 1980	0.40	326819		301.91 I 302.02 I	302.05 301.88 I	302.05 301.77 I	302.05 301.72 I	301.99 I 301.59 I	302.05 301.36	301.87 I	301.25 302.07 Ö	03.12. 12.02.	301.69 302.86	26.01.1985 28.06.1980
1294	Kematen an der Ybbs, Br 285 325.53 1980	0.70	326827		310.15 310.12	310.12 310.08	310.12 310.06	310.10 310.11	310.08 310.02	310.12 310.03	310.09	309.89 310.23	29.11. 18.01.	309.96 310.82	12.10.1982 12.07.2005
1295	Kemmelbach, Br 2057.010 223.04 1977	0.20	322644		218.29 218.14	218.25 218.15	218.17 218.11	218.19 218.15	218.15 218.11	218.14 218.12	218.16	218.09 Ö 218.40	24.11. 21.01.	218.04 220.04	19.04.1985 14.08.2002
1296	Kottingburgstall, Bl 259 240.66 1979	1.00	326512	D	236.57 236.24	236.51 236.25	236.37 236.18	236.34 236.22	236.27 236.12	236.26 236.15	236.29	236.07 237.16	15.11. 14.01.	235.96 238.28	09.12.1984 24.06.2009
1297	Kottingburgstall, Bl 269 240.45 1979	0.90	326660	D	234.47 234.04	234.48 234.06	234.31 233.91	234.16 233.98	234.01 233.98	234.03 234.01	234.12	233.78 234.68	27.05. 17.01.	233.65 Ö 236.38	16.12.1984 19.05.1996
1298	Kröllendorf, Bl 456 334.22 2001	0.90	337378		296.09 294.83	296.46 294.48	296.26 294.16	296.05 293.90	295.51 293.77	295.15 293.60	295.01	293.55 296.57	19.12. 28.02.	293.99 298.41	29.12.2003 27.07.2009
1299	Kröllendorf, Br 286 334.72 1980	0.20	326835		298.44 296.31	298.91 296.02	298.29 295.73	297.92 295.89	296.96 296.01	296.67 296.02	296.92	295.50 299.60	05.12. 28.02.	295.42 300.82	17.12.1983 13.07.2009
1300	Leutzmannsdorf, Blt 433 257.36 1992	1.05	337121	D	250.29 250.03	250.28 250.01	250.16 249.96	250.13 250.04	250.04 249.92	250.05 249.89	250.06	249.85 250.56	04.12. 19.01.	249.73 251.61	08.11.1999 01.07.2009
1301	Leutzmannsdorf, Br 287 263.76 1980	0.20	326843		254.84 254.37	255.11 254.34	254.79 254.23	254.58 254.27	254.41 254.20	254.40 254.09	254.46	254.08 255.23	19.12. 31.01.	253.91 257.74	21.11.1994 19.08.2002
1302	Mauer bei Amstetten, Bl 364 310.03 1975	0.75	331496	D	291.73 291.52	291.83 291.41	291.76 291.26	291.67 291.24	291.59 291.11	291.62 290.91	291.47	290.85 291.85 Ö	31.12. 14.02.	290.87 295.35	05.02.1979 09.07.2009
1303	Mauer bei Amstetten, Br 288 281.31 1980	0.15	326850		275.16 275.18	275.15 275.16	275.10 275.11	275.11 275.08	275.14 275.01	275.19 274.95	275.11	274.95 Ö 275.23	05.12. 24.01.	274.43 276.32	20.01.1985 29.06.2009
1304	Mauer bei Amstetten, Br 289 297.13 1980	0.30	326868		283.78 283.65	283.85 283.64	283.77 283.61	283.72 283.65	283.68 283.60	283.67 283.52	283.68	283.49 283.86 I Ö	12.12. 07.02.	282.98 285.55	24.07.2006 06.07.2009
1305	Neumarkt a.d. Ybbs, Bl 258 230.07 1979	1.20	323006		226.75 226.59	226.87 226.59	226.74 226.52	226.70 226.55	226.60 226.44	226.61 226.40	226.61	226.35 226.90	28.11. 07.02.	226.40 228.87 Ö	01.12.2003 04.08.1991

Monats- und Jahresmittel der Grundwasserstände mit Extremwerten (Hauptwerte)

- Grundwasserstände m ü.A. -

Nr.	Messstelle		EDV-Messstellennummer		Mittel in m ü.A.							Niederster und höchster beobachteter Grundwasserstand sowie allenfalls höchster beobachteter Überflutungswasserstand			
	Messpunkt m ü.A. / m ü.G.		beeinflusst / artesisch/gespannt	Messgerät	I / VII	II / VIII	III / IX	IV / X	V / XI	VI / XII	Jahr	im Berichtsjahr		vor dem Berichtsjahr	
	Beobachtungsbeginn	unverändert seit										m ü.A.	Datum	m ü.A.	Datum
1306	Neumarkt a.d. Ybbs, Blt 429 230.39 1991	1.00	337089		226.31 225.99	226.43 225.97	226.27 225.91	226.20 225.92	226.10 225.86	226.06 225.82	226.07	225.79 226.48	12.12. 31.01.	225.76 Ö 227.23	01.12.2003 01.03.1999
1307	Sarling, Bl 2057.002 218.60 1963	1.00	302893		214.81 214.85	214.59 214.89	214.42 214.63	214.55 214.84	214.58 214.38	214.80 214.47	214.65	214.25 Ö 215.79	24.11. 13.10.	212.83 217.60 Ö	28.01.1972 25.07.1966
1308	Schindau, Bl 387 297.56 1989	0.00	331678	D	281.82 281.37	281.88 281.19	281.85 281.01	281.77 280.93	281.66 280.84	281.53 280.75	281.38	280.73 281.90	19.12. 14.02.	281.13 283.32	29.10.1990 16.03.2003
1309	Schindau, Bl 388 316.54 1989	0.90	331686		289.26 288.33	289.52 288.02	289.47 287.72	289.23 287.47	288.89 287.25	288.63 287.05	288.40	287.01 289.60	31.12. 21.02.	287.43 292.35	12.01.2004 10.02.2003
1310	Schönbichl, Br 291 264.11 1980	0.55	326884	D	259.49 259.39	259.49 259.37	259.44 259.35	259.44 259.42	259.39 259.34	259.41 259.33	259.40	259.29 259.55	04.12. 16.10.	259.21 260.41	11.12.1983 04.08.1991
1311	St.Georgen am Ybbsf., Br 290 260.03 1980	0.55	326876		254.62 254.53	254.63 254.51	254.61 254.46	254.55 254.55	254.52 254.50	254.52 254.53	254.54	254.44 254.67	12.09. 28.02.	253.43 255.03 Ö	12.07.1981 21.03.1982
1312	Winklarn, Br 292 280.42 1980	0.20	326892		272.43 272.99	272.45 273.05	272.45 273.08	272.66 272.86	272.92 272.69	273.00 272.48	272.76	272.32 273.19	10.01. 05.09.	269.27 273.88	28.01.1985 06.07.2009
1313	Ybbs, Bl 2057.016 219.97 1955	0.00	302901		215.91 215.78	215.72 215.77	215.54 215.53	215.58 215.71	215.54 215.36	215.67 215.40	215.62	215.24 216.50	02.12. 21.01.	214.74 219.97 Ö	04.02.1963 10.08.1970
1314	Ybbs, Bl 2058.002 219.25 1964	0.10	302927		215.63 215.57	215.41 215.57	215.13 215.25	215.23 215.48	215.16 215.00	215.44 215.05	215.33	214.81 216.32	02.12. 21.01.	214.07 219.15 Ö	04.02.1963 04.08.1991
1315	Ybbs, Br 2057.006 227.09 1977	0.40	322610		215.64 215.18	215.33 215.24	215.05 214.99	215.06 215.17	214.95 214.95	215.12 214.91	215.13	214.84 Ö 216.38	02.12. 21.01.	214.57 219.94	20.01.1979 04.08.1991
	Ybbser Scheibe														
1316	Gottsdorf, Br 2054.001 222.87 1959	0.35 01.03.1982	302950		214.31 214.38	214.22 214.42	214.05 214.24	214.14 214.33	214.16 214.08	214.35 214.11	214.23	213.88 214.72 Ö	17.03. 21.01.	213.81 216.17	19.11.2008 28.03.1988
1317	Gottsdorf, Br 2056.001 221.44 1956	0.30 01.03.1982	302935		214.59 214.55	214.35 214.63	214.15 214.39	214.28 214.56	214.33 214.18	214.62 214.25	214.41	214.03 215.30	17.03. 13.10.	213.92 219.74	19.11.2008 04.08.1991
1318	Hagsdorf, Blt 427 221.47 1991	1.00	337063	D	214.78 214.62	214.54 214.66	214.25 214.39	214.34 214.53	214.27 214.27	214.53 214.26	214.45	214.07 215.40	06.12. 18.01.	213.97 220.37	11.02.1998 13.08.2002
1319	Hagsdorf, Br 2057.003 220.45 1956	0.30 01.01.1983	302976		214.97 214.76	214.60 214.81	214.35 214.51	214.43 214.68	214.43 214.32	214.69 214.36	214.58	214.14 215.40	02.12. 21.01.	214.14 220.15	21.10.2003 14.08.2002
1320	Persenbeug, Bl 2058.001 221.33 1965	0.75 01.01.1983	303008		214.70	214.53	214.24	214.34						214.02 219.93	30.09.2003 04.08.1991
1321	Persenbeug, Bl 2059.001 223.65 1956	0.45 01.03.1982	302992		214.86 214.85 I	214.68 214.90 I	214.39 214.65 I	214.50 214.73 I	214.48 214.49 I	214.77 I 214.50 I	214.65 I	214.27 215.46	17.03. 21.01.	214.21 220.55	19.11.2008 04.08.1991
	KEG Erlauf														
1322	Puchberg, Bl 374 394.80 1988	0.80	331546		391.37 390.76	391.18 390.78	391.05 390.69	390.88 391.02	391.07 390.69	390.87 391.15	390.96	390.61 391.97	04.12. 16.01.	390.48 393.02	13.06.1999 28.02.1999
1323	Puchberg, Bl 375 443.29 1988	0.90	331553		438.33 437.88	438.64 437.89	438.48 437.94	438.03 438.03	438.13 437.86	437.95 438.23	438.11	437.65 440.55	23.01. 13.02.	437.10 442.21	24.08.1997 08.01.1989
	Erlauftal														
1324	Gumprechtsfelden, Bl 335 269.50 1984	0.75	327395		254.48 254.32	254.66 254.35	254.46 254.25	254.44 254.38	254.31 254.23	254.33 254.13	254.36	254.12 Ö 254.81	18.12. 30.01.	254.04 256.54	11.01.2004 05.07.2009
1325	Petzelsdorf, Bl 363 291.58 1987	0.25	331488		276.86 276.46	276.84 276.46	276.65 276.41	276.57 276.45	276.50 276.43	276.50 276.35	276.54	276.34 277.38 ,	19.12. 17.01.	274.63 281.92	17.02.1992 25.06.2009
1326	Petzenkirchen, Bl 333 240.06 1984	0.75	327379		236.88 236.89	236.86 236.94	236.87 236.78	236.92 236.95	236.90 236.96	236.88 236.85	236.89	236.73 237.05 Ö	03.10. 16.08.	236.49 239.31	13.10.1986 25.06.2009

Monats- und Jahresmittel der Grundwasserstände mit Extremwerten (Hauptwerte)

- Grundwasserstände m ü.A. -

Nr.	Messstelle		EDV-Messstellennummer	Messgerät	Mittel in m ü.A.							Niederster und höchster beobachteter Grundwasserstand sowie allenfalls höchster beobachteter Überflutungswasserstand			
	Messpunkt m ü.A. / m ü.G.		beeinflusst / artesisch/gespannt		I / VII	II / VIII	III / IX	IV / X	V / XI	VI / XII	Jahr	im Berichtsjahr		vor dem Berichtsjahr	
	Beobachtungsbeginn	unverändert seit										m ü.A.	Datum	m ü.A.	Datum
1327	Petzenkirchen, Blt 434 240.92 1992	1.00	337139		236.89 236.76	236.83 236.83	236.73 236.66	236.80 236.79	236.77 236.81	236.74 236.72	236.78	236.57 236.94	03.10. 03.01.	236.54 239.92	01.09.2003 24.06.2009
1328	Purgstall, Bl 336 292.69 1984	0.70	327403		282.59 282.44	282.53 282.44	282.46 282.38	282.42 282.49	282.48 282.34	282.49 282.42	282.46	282.30 282.75 ,	05.12. 17.01.	279.78 284.59	06.07.1992 02.12.1985
1329	Purgstall, Bl 337 294.52 1984	0.90	327411		277.77 277.61	277.81 277.62	277.71 277.59	277.67 277.64	277.63 277.59	277.62 277.55	277.65	277.54 Ö 277.90 ,	05.12. 17.01.	276.41 279.52	30.12.1991 29.06.2009
1330	Schauboden, Bl 334 279.06 1984	0.75	327387		265.67 265.41	265.62 265.44	265.53 265.34	265.52 265.49	265.42 265.31	265.43 265.28	265.45	265.24 265.97 ,	03.12. 15.01.	264.98 267.71	19.01.1985 04.07.2009
1331	Schauboden, Bl 340 279.82 1984	0.80	327445		264.01 263.68	264.07 263.70	263.94 263.53	263.92 263.69	263.80 263.62	263.75 263.54	263.77	263.47 264.20	17.09. 22.01.	263.25 Ö 266.54	12.01.1985 04.07.2009
1332	Wieselburg, Bl 339 262.30 1984	1.40	327437	D	254.18 253.89	254.10 253.91	253.97 253.82	253.99 253.95	253.87 253.79	253.88 253.73	253.92	253.70 254.57	04.12. 17.01.	253.08 Ö 256.49	29.12.2003 30.06.2009
	Pöggstaller Mulde														
1333	Laimbach, Bl 440 539.76 1994	1.00	337196		512.78 512.61	512.77 512.56	512.74 512.51	512.72 512.46	512.68 512.39	512.66 512.33	512.60	512.24 512.81	27.12. 24.01.	510.82 513.67	14.02.1994 16.06.2008
1334	Laimbach, Bl 441 507.54 1994	1.50	337204		503.24 503.05	503.26 503.01	503.21 502.94	503.19 502.90	503.14 502.85	503.10 502.82	503.06	502.80 503.29	27.12. 24.01.	502.19 504.33	14.03.1994 03.07.2006
1335	Pöggstall, Bl 442 443.86 1994	1.10	337212		442.05 441.91	442.03 441.88	442.00 441.83	441.99 441.84	441.96 441.82	441.94 441.82	441.92	441.80 LÖ 442.11	03.10. 19.01.	441.76 442.54	05.10.1994 12.08.2002
1336	Raxendorf, Bl 443 442.31 1994	1.10 01.04.1996	337220		438.06 437.39	438.11 437.22	438.00 437.07	437.87 437.00	437.68 436.90	437.61 436.83	437.47	436.78 438.27	31.12. 22.01.	435.93 441.21	17.11.2001 03.07.2009
	Pöchlarner Feld														
1337	Bergern, Bl 2040.012 212.42 1976	1.40 17.07.1995	322693		208.75 208.72	208.75 208.79	208.67 208.79	208.66 208.82	208.66 208.83	208.71 208.83	208.75	208.64 208.85 Ö	12.05. 13.10.	208.54 209.42	04.07.2000 14.08.2002
1338	Emmersdorf, Bl 2035.001 211.21 1976	0.75	322719		203.67 203.90	203.27 TR 203.55	203.21	203.05 203.79	TR TR	203.69 TR	T	202.66 205.44	06.10. 13.10.	201.93 210.46	19.10.1992 14.08.2002
1339	Golling, Bl 2047.010 221.81 1976	1.10	322743		218.34 218.33	218.39 218.31	218.38 218.25	218.43 218.24	218.41 218.17	218.37 218.14	218.31	218.13 Ö 218.50	09.12. 21.01.	217.54 219.08	31.10.1981 26.06.2009
1340	Kleinpöchlarn, Br 2044.001 213.96 1976	0.50 15.02.1982	322727		209.37 209.45	209.33 209.47	209.37 209.47	209.46 209.43	209.49 209.32	209.46 209.34	209.41	209.18 209.52 Ö	29.12. 19.02.	209.15 211.36	23.12.2009 04.08.1991
1341	Leiben, Br 2039.001 211.52 1976	0.00 15.05.1982	322784		207.13 207.20	207.12 207.17	207.11 207.15	207.23 207.17	207.25 207.08	207.19 207.03	207.15	206.98 207.35	02.12. 28.05.	206.76 211.83	16.01.2007 04.08.1991
1342	Leiben, Br 2041.001 212.72 1976	0.95 15.02.1982	322701		209.39 209.75	209.42 209.75	209.38 209.74	209.70 209.69	209.70 209.52	209.72 209.32	209.59	209.30 209.84	29.12. 05.08.	209.15 211.77	23.03.2005 14.08.2002
1343	Marbach, Br 2048.001 216.46 1976	0.95 18.08.1986	322735		209.87 209.78	209.87 209.78	209.86 209.77	209.81 209.78	209.80 209.76	209.78 209.78	209.80	209.76 Ö 209.90	08.09. 02.02.	209.67 215.51 Ö	18.07.2009 04.08.1991
1344	Melk, Bl 2037.004 211.08 1976	0.75 29.08.1981	322792		206.31 206.25	206.19 206.29	206.08 206.14	206.09 206.30	206.09 206.01	206.21 206.06	206.17	205.96 206.63	02.12. 21.01.	205.71 210.33 Ö	15.12.1986 04.08.1991
1345	Ornding, Bl 2043.004 213.01 1976	1.70 01.01.1985	322800	D	209.62 209.47	209.62 209.48	209.56 209.45	209.52 209.53	209.49 209.54	209.51 209.56	209.53	209.43 209.65 Ö	18.09. 14.01.	209.15 210.03	04.09.1986 29.06.2009
1346	Ornding, Blt 428 212.19 1991	0.95 01.08.1995	337071	D	208.80 208.72	208.82 208.79	208.74 208.79	208.70 208.82	208.68 208.84	208.74 208.86	208.77	208.64 208.89	17.05. 31.12.	208.58 209.13	11.10.2010 29.06.2009
1347	Pöchlarn, Bl 2045.004 213.26 1976	0.00	331397		209.50 209.45	209.52 209.46	209.47 209.42	209.41 209.44	209.45 209.40	209.41 209.36	209.44	209.22 209.61	29.12. 27.01.	208.77 211.57	25.02.1978 23.06.1979
1348	Pöchlarn, Bl 2045.014 221.72 1976	0.80	322776		213.59 213.52	213.58 213.50	213.56 213.49	213.56 213.47	213.55 213.46	213.53 213.45	213.52	213.45 Ö 213.62	09.12. 21.01.	213.36 213.93	27.07.1985 05.04.1988

Monats- und Jahresmittel der Grundwasserstände mit Extremwerten (Hauptwerte)

- Grundwasserstände m ü.A. -

Nr.	Messstelle		EDV-Messstellennummer	Messgerät	Mittel in m ü.A.							Niederster und höchster beobachteter Grundwasserstand sowie allenfalls höchster beobachteter Überflutungswasserstand			
	Messpunkt m ü.A. / m ü.G.		beeinflusst / artesisch/gespannt		I / VII	II / VIII	III / IX	IV / X	V / XI	VI / XII	Jahr	im Berichtsjahr		vor dem Berichtsjahr	
	Beobachtungsbeginn	unverändert seit										m ü.A.	Datum	m ü.A.	Datum
1349	Pöchlarn, Bl 2046.010 216.24 1.30 1976 01.01.1982		322750		210.87 210.97	210.87 210.97	210.85 211.01	210.93 211.00	210.91 210.87	210.96 210.83	210.92	210.81 211.07	29.12. 01.09.	210.53 211.24 Ö	01.01.1982 09.01.1989
	Pielachtal														
1350	Loosdorf, Bl 310 224.50 0.90 1982 04.04.2005		327122		220.66 220.64	220.61 220.62	220.57 220.54	220.66 220.56	220.63 220.51	220.65 220.50	220.60	220.48 Ö 220.70	14.03. 27.06.	220.41 221.53	29.01.2007 29.06.2009
1351	Mainburg, Bl 309 326.29 0.65 1982		327114		322.99 322.78	322.92 322.80	322.86 322.68	322.80 322.82	322.78 322.66	322.77 322.74	322.80	322.63 323.15	05.12. 17.01.	322.47 325.34	02.05.1988 08.07.1997
1352	Markersdorf, Bl 311 250.94 0.85 1982		327130		246.09 246.02	246.12 245.96	246.09 245.86	246.08 245.85	246.05 245.80	246.09 245.74	245.98	245.72 246.12 Ö	31.12. 07.02.	245.67 Ö 247.39	18.12.2000 29.06.2009
1353	Mitterau, Bl 312 245.88 0.75 1982		327148	D	242.13 242.03	242.10 242.01	242.10 241.94	242.11 241.98	242.06 241.93	242.07 241.86	242.03	241.85 242.32	30.12. 28.01.	241.73 Ö 243.91	29.12.2000 26.06.2009
1354	Mitterau, Blt 426 245.80 0.95 1991		337055	D	241.41 241.34	241.39 241.33	241.40 241.29	241.40 241.30	241.36 241.29	241.38 241.24	241.34	241.23 I 241.47	07.10. 28.01.	241.03 243.05	04.12.2009 26.06.2009
1355	Nenndorf, Bl 313 262.51 0.75 1982		327155		253.90 253.14	253.69 253.04	253.50 252.93	253.37 252.84	253.26 252.75	253.21 252.67	253.19	252.62 254.06	31.12. 01.01.	252.09 257.40	21.01.1985 13.07.2009
1356	Obergrafendorf, Bl 315 275.69 1.37 1982		327171	D	270.21 270.17	270.28 270.14	270.23 270.07	270.24 270.11	270.19 270.09	270.25 270.05	270.17	270.03 Ö 270.30	07.10. 10.06.	269.97 Ö 271.86	11.12.2003 01.07.2009
1357	Pielach, Bl 314 217.53 0.85 1982		327163	D	211.91 211.82	211.92 211.82	211.89 211.76	211.87 211.81	211.83 211.80	211.85 211.75	211.83	211.74 211.98	06.12. 21.01.	211.68 213.57	27.11.1983 04.07.2009
1358	Wimpassing/Pielach, Bl 308 243.51 0.35 1982		327106	D	241.23 240.79	241.25 240.82	241.28 240.71	241.21 241.01	240.97 240.89	240.93 240.83	240.99	240.60 241.53	06.10. 23.03.	240.53 243.16	13.07.2001 29.07.1991
	Traisental														
1359	Franzhausen, Bl 1991.010 201.30 0.85 1979		322933		197.16 196.93	197.14 196.97	197.08 196.85	197.06 196.95	196.96 196.85	196.98 196.76	196.97	196.75 197.27	19.12. 17.01.	196.42 198.25	23.12.1983 14.07.1997
1360	Franzhausen, Bl 1992.006 208.48 1.10 1979		322941		197.63 197.52	197.58 197.49	197.55 197.44	197.53 197.43	197.52 197.41	197.54 197.38	197.50	197.36 197.66	31.12. 01.01.	196.87 198.44	30.03.1984 20.07.2009
1361	Getzersdorf, Blt 384 206.62 1.00 1989		331645		203.71 203.58	203.71 203.57	203.64 203.55	203.63 203.64	203.58 203.52	203.59 203.51	203.60	203.45 203.85	29.08. 17.01.	203.35 204.47	09.09.2003 29.06.2009
1362	Getzersdorf, Br 245 207.84 0.35 1979		322834		204.29 204.19	204.28 204.21	204.26 204.14	204.26 204.22	204.21 204.17	204.22 204.10	204.21	204.09 204.36	19.12. 17.01.	203.69 204.94	19.12.1983 05.08.1991
1363	Oberwagram, Bl 386 265.83 0.60 1989		331660		260.90 260.80	260.87 260.81	260.84 260.73	260.85 260.80	260.84 260.70	260.86 260.65	260.80	260.62 Ö 260.96	05.12. 17.01.	260.55 Ö 261.78	25.12.2000 29.06.2009
1364	Oberzwischenbrunn, Bl 468 269.28 0.85 2011		337485	D	257.40	257.37	257.34	257.50 257.33	257.45 257.31	257.43 257.27		257.25	31.12.		
1365	Ochsenburg, Br 253 304.15 - 1.00 1979		322917		300.11 299.95	300.09 299.98	300.05 299.89	300.03 300.00	299.99 299.91	299.97 299.84	299.98	299.80 300.40	31.12. 16.01.	299.89 305.15	11.12.1983 08.07.1997
1366	Pottenbrunn, Blt 383 250.87 1.10 1989		331637		247.08 247.01	247.08 247.01	247.07 246.95	247.06 247.01	247.05 246.97	247.07 246.93	247.02	246.93 Ö 247.10 L	05.12. 26.01.	246.91 248.00	19.10.1994 29.06.2009
1367	Ratzersdorf, Bl 250 259.10 0.90 1979		322883		254.19 254.04	254.17 254.01	254.12 253.96	254.11 254.00	254.07 253.96	254.11 253.87	254.05	253.85 254.21	26.12. 24.01.	253.74 255.51	19.12.1983 06.07.2009
1368	Spratzern, Bl 385 279.71 0.90 1989		331652		273.45 273.40	273.43 273.36	273.43 273.28	273.43 273.31	273.40 273.24	273.45 273.15	273.36	273.12 273.48	31.12. 01.01.	273.09 275.10	19.11.1990 13.07.2009
1369	St.Andrä a.d.Traisen, Br 220.95 0.25 1966		304295		214.29 214.17	214.24 214.16	214.18 214.06	214.19 214.19	214.13 214.04	214.17 213.99	214.15	213.97 Ö 214.38	11.12. 16.10.	213.87 215.22	06.01.1985 25.11.1979
1370	St.Georgen, Br 252 308.09 0.50 1979		322909		295.91 295.65	296.05 295.61	295.97 295.55	295.91 295.67	295.78 295.78	295.71 295.52	295.76	295.41 296.07	31.12. 21.02.	295.11 300.92	09.01.1984 13.07.2009

Monats- und Jahresmittel der Grundwasserstände mit Extremwerten (Hauptwerte)

- Grundwasserstände m ü.A. -

Nr.	Messstelle		EDV-Messstellennummer	Messgerät	Mittel in m ü.A.							Niederster und höchster beobachteter Grundwasserstand sowie allenfalls höchster beobachteter Überflutungswasserstand			
	Messpunkt m ü.A. / m ü.G.		beeinflusst / artesisch/gespannt		I / VII	II / VIII	III / IX	IV / X	V / XI	VI / XII	Jahr	im Berichtsjahr		vor dem Berichtsjahr	
	Beobachtungsbeginn	unverändert seit										m ü.A.	Datum	m ü.A.	Datum
1371	St.Pölten, Bl 251		322891	D	283.70	283.72	283.69	283.71	283.66	283.65		283.21	31.12.	282.71	06.02.1984
	291.64	1.05			283.58	283.53	283.43	283.45	283.39	283.27	283.56	283.73	21.02.	287.84	10.07.2009
	1979														
1372	St.Pölten, Bl 390		331702		261.28	261.26	261.27	261.26	261.22	261.27		261.16	19.09.	260.43	02.11.1992
	266.46	1.00			261.20	261.21	261.18	261.30	261.35	261.32	261.26	261.45	05.12.	262.15	06.07.2009
	1989														
1373	Traismauer, Br 1989.008		322966		192.26	192.25	192.13	192.09	192.03	192.08		191.88	05.12.	191.53	23.12.1983
	195.88	0.35			192.08	192.12	192.02	192.16	191.97	191.94	192.09	192.52	17.01.	193.50	29.06.2009
	1979														
1374	Unterradlberg, Bl 247		322859	D	236.79 I	236.81 I	236.70	236.68	236.62	236.75		236.44	02.12.	236.15	13.01.1985
	241.45	0.80			236.68	236.75	236.64	236.74	236.57	236.51	236.69 I	236.92	17.10.	238.41	08.07.1997
	1979														
1375	Viehofen, Bl 248		322867		251.40	251.49	251.36	251.36	251.36	251.37		251.25	31.12.	251.02	16.04.1979
	255.40	0.65			251.35	251.36	251.33	251.39	251.31	251.27	251.36	251.81	14.02.	252.10	29.06.2009
	1979														
1376	Wagram an der Traisen, Br		304428		192.54	192.68 I	192.52	192.46	192.42	192.48		192.27	26.12.	192.06	26.12.1983
	195.84	0.15			192.45	192.45	192.39	192.46	192.39	192.30	192.46	192.74 I	14.02.	193.41	13.07.2009
	1939														
1377	Walpersdorf, Bl 246		322842		211.57	211.57	211.47	211.44	211.29	211.31		211.11	19.12.	210.66	06.09.1992
	215.49	1.30			211.23	211.25	211.21	211.43	211.24	211.12	211.34	211.63	17.01.	212.19	04.07.2009
	1979														
1378	Walpersdorf, Br 254		322925		217.33	217.28	217.23	217.19	217.14	217.10		216.90 Ö	12.12.	215.91	20.05.1996
	229.65	0.15			217.07	217.03	216.99	216.97	216.95	216.91	217.10	217.35	01.01.	217.49	06.09.2010
	1979														
	KEG Schöpfl West														
1379	Wöllersdorf, Bl 367		331520		378.37	378.36	378.42	378.29	378.27	378.25		378.09 Ö	05.09.	378.10	26.08.2003
	382.23	0.80			378.21	378.26	378.12	378.26	378.15	378.13	378.26	378.93	21.03.	379.84	06.07.2009
	1988	01.07.2000													
1380	Wöllersdorf, Bl 368		331538		405.58	405.42	405.23	404.65	404.12	404.60		403.70	12.12.	402.07	22.12.2003
	408.02	0.70			404.89	405.23	404.42	405.20	404.42	403.78	404.79	406.70	21.03.	407.32	07.07.1997
	1988														
	Südliches Tullner Feld														
1381	Asparn, Bl		303875		176.26	176.15	176.09	176.15	176.00	176.01		175.54	05.09.	174.70	31.10.1983
	179.53	0.45			175.94	175.78	175.65	175.71	175.68	175.64	175.92	176.40	24.01.	178.81	14.07.1954
	1947														
1382	Atzenbrugg, Bl		315606		189.04	188.99	188.97	188.94	188.88	188.84		188.68	31.12.	187.75	28.08.1995
	196.29	0.25			188.82	188.79	188.74	188.76	188.72	188.69	188.85	189.05	01.01.	189.56	21.06.2010
	1969														
1383	Bärndorf, Br		303909		182.05	182.00	181.94	181.88	181.85	181.84		181.64 Ö	05.12.	180.98	25.03.1984
	184.69	0.80			181.80	181.78	181.72	181.73	181.71	181.65	181.83	182.06	31.01.	183.16	20.06.1965
	1939														
1384	Baumgarten bei Reidling, Br		303917	D	184.00	183.97	183.72	183.64	183.59	183.53		183.10	31.12.	182.44	23.01.1995
	190.22	0.70			183.47	183.40	183.30	183.26	183.20	183.13	183.52	184.04 Ö	01.01.	185.13	31.08.1959
	1947														
1385	Chorherrn, Bl		303925		175.48	175.46	175.44	175.45	175.35	175.43		175.09 Ö	03.10.	173.60	21.01.1985
	179.76	0.85			175.31	175.22	175.12	175.18	175.18	175.12	175.31	175.53	17.01.	177.63	12.05.1951
	1939														
1386	Dürnrohr, Blt 409		331892	D	181.62	181.59	181.55	181.53	181.41	181.33		180.94	27.12.	180.35	07.02.1995
	183.80	1.00			181.25	181.17	181.08	181.03	181.01	180.97	181.29	181.65	01.01.	182.33	18.07.2009
	1990														
1387	Erpersdorf, Br		303941		178.52	178.40	178.29	178.28	178.24	178.26		178.00 Ö	12.12.	177.81	29.04.1991
	182.84	- 1.70			178.24	178.28	178.12	178.14	178.07	178.01	178.24	178.69	17.01.	179.91	19.08.2002
	1962	01.06.1984													
1388	Frauendorf, Br		303958		185.61	185.60	185.55	185.52	185.47	185.47		185.29	25.12.	184.96 Ö	27.11.1978
	189.39	0.00			185.42	185.41	185.34	185.38	185.38	185.30	185.45	185.63	23.01.	186.72	21.06.1965
	1954														
1389	Freundorf, Br 407		331876		180.15	180.08	180.03	180.04	179.85	179.94		179.11	31.12.	177.37	05.02.1995
	183.70	0.80			179.84	179.68	179.47	179.40	179.29	179.17	179.74	180.21	01.01.	181.67	06.07.2009
	1990														
1390	Gemeinlebarn, Br		303982		184.44	184.33	184.30	184.26	184.20	184.15		183.77	31.12.	183.30	15.02.1979
	190.08	0.15			184.10	184.05	183.96	183.93	183.88	183.84	184.12	184.49	03.01.	185.21	02.08.1965
	1963														
1391	Henzing, Br		303990	D	189.15	189.07	189.08	189.11	189.09	189.15		188.79	23.12.	187.83	31.10.1994
	191.62	0.60			189.11	189.08	189.00	188.99	188.87	188.81	189.04	189.27	24.06.	190.17	15.03.1965
	1958														
1392	Hilpersdorf, Br		315622		184.71	184.66	184.63	184.56	184.50	184.48		184.26 Ö	20.11.	183.96	28.01.1979
	187.38	- 0.05			184.45	184.41	184.35	184.31	184.27	184.27	184.47	184.74	01.01.	185.45	19.07.2009
	1968														

Monats- und Jahresmittel der Grundwasserstände mit Extremwerten (Hauptwerte)

- Grundwasserstände m ü.A. -

Nr.	Messstelle Messpunkt m ü.A. / m ü.G. Beobachtungsbeginn / unverändert seit	EDV-Messstellennummer beeinflusst artesisch/gespannt Messgerät	Mittel in m ü.A. I / II / III / IV / V / VI VII / VIII / IX / X / XI / XII	Jahr	Niederster und höchster beobachteter Grundwasserstand sowie allenfalls höchster beobachteter Überflutungswasserstand im Berichtsjahr m ü.A.	Datum	vor dem Berichtsjahr m ü.A.	Datum
1393	Judenau, Br 185.28 0.60 1939	304014 D	180.12 180.09 180.06 180.12 180.00 180.07 180.05 179.97 179.85 179.85 179.79 179.72	179.97	179.66 180.20	25.12. 01.01.	177.66 184.31	04.12.1983 11.07.1966
1394	Kleinschönbichl, Bl 183.86 0.90 1940 20.05.1984	304030	178.06 177.64 177.56 177.57 177.55 177.61 177.63 177.60 177.42 177.50 177.33 177.26	177.56	177.19 179.04	11.12. 16.01.	176.90 180.68	01.02.1987 04.08.1991
1395	Klosterneuburg, Bl 1940.002 166.29 0.75 1983	331306	163.27 162.69 162.38 162.29 162.13 162.51 162.93 162.97 162.61 162.70 162.23 162.11	162.57	162.03 Ö 164.51	12.12. 17.01.	160.59 165.54 Ö	19.12.1991 09.08.1985
1396	Königstetten, Bl 1957.004 178.71 0.85 1949	304063	172.77 172.71 172.68 172.67 172.52 172.58 172.49 172.33 172.16 172.11 172.01 171.92	172.41	171.88 172.78	28.12. 01.01.	169.91 175.53	11.01.1985 14.05.1951
1397	Kritzendorf, Bl 1943.006 167.80 0.75 1993	337279	163.71 162.98 162.63 162.63 162.42 162.69 162.93 163.04 162.59 162.73 162.43 162.37	162.76	162.29 Ö 165.34	05.12. 17.01.	161.81 167.05	17.11.1994 14.08.2002
1398	Kritzendorf, Bl 1944.002 168.61 1.50 1983	331322 D	163.77 163.07 162.76 162.82 162.72 163.19 163.37 163.36 162.85 163.09 162.51 162.67	163.02	162.35 166.04	06.12. 16.01.	161.99 167.50 169.01 F	07.11.1991 25.06.2009 14.08.2002
1399	Kritzendorf, Bl 353 167.42 1.20 1984	331298	163.67 162.81 162.47 162.26 162.29 162.59 162.81 162.85 162.37 162.64 162.11 162.13	162.59	161.67 166.22 F	25.04. 17.01.	161.16 166.22 Ö	16.12.1991 29.06.2009
1400	Kronau, Br 179.08 0.60 1958	304071 D	175.35 175.32 175.29 175.27 175.17 175.14 175.11 175.11 175.04 175.11 175.11 175.08	175.18	175.02 175.37	19.09. 10.01.	174.27 177.49	31.10.1983 21.06.1965
1401	Langenlebarn - Bh., Bl 176.64 0.80 1958 01.07.1984	304105 D	171.04 171.05 171.01 171.00 170.96 170.97 170.95 170.92 170.89 170.89 170.87 170.85	170.95	170.84 171.05 Ö	28.12. 24.01.	170.24 171.46	07.01.1985 13.07.2009
1402	Langenlebarn, Br 1958.002 176.49 0.40 1948 16.06.1984	304097	170.84 170.81 170.79 170.78 170.78 170.78 170.79 170.78 170.77 170.80 170.79 170.79	170.79	170.76 Ö 170.84	29.08. 01.01.	170.17 Ö 170.97	27.04.1985 03.08.1998
1403	Langenrohr, Br 183.23 0.70 1940	304121 D	177.61 177.56 177.51 177.56 177.55 177.59 177.56 177.56 177.51 177.51 177.44 177.40	177.53	177.35 177.68	10.12. 15.01.	177.06 180.45	04.11.1991 11.05.1951
1404	Langenschönbichl, Br 178.05 0.50 1940 13.05.1984	304139 D	176.05 175.99 175.96 I 175.91 I 175.80 175.83 175.79 175.74 175.68 175.75 175.72 175.66	175.82 I	175.60 176.07	27.09. 01.01.	175.63 176.43	31.08.1992 03.07.2009
1405	Maria Ponsee, Br 184.85 0.85 1965	304147 D	181.95 181.94 181.87 181.86 181.79 181.77 181.76 181.79 181.75 181.77 181.76 181.68	181.81	181.64 181.99	28.12. 24.01.	180.97 184.06	27.12.1983 17.07.1954
1406	Maria Ponsee-Oberbierbaum, Br 187.37 0.75 1949	304212 D	183.30 183.24 183.19 183.14 183.07 183.04 182.98 182.93 182.84 182.85 182.80 182.74	183.01	182.72 183.34	31.12. 01.01.	182.08 184.38	12.03.1984 25.06.1951
1407	Michelhausen, Br 189.41 0.45 1951	304154	187.63 187.60 187.63 187.58 187.58 187.61 187.62 187.60 187.55 187.56 187.54 187.48	187.58	187.47 Ö 187.66	19.12. 21.03.	187.04 188.31	28.04.1975 12.05.1951
1408	Moosbierbaum, Br 185.30 0.00 1947	304162	182.79 182.71 182.69 182.61 182.47 182.35 182.25 182.13 181.91 181.80 181.75 181.72	182.26	181.65 182.81	22.11. 01.01.	179.94 183.71	07.06.1953 14.06.1965
1409	Muckendorf, Bl 1956.004 175.76 1.10 1980	327015	170.80 170.75 170.69 170.68 170.57 170.55 170.49 170.41 170.33 170.28 170.26 170.20	170.50	170.18 170.81 Ö	28.12. 01.01.	168.99 172.05	19.03.1984 13.07.2009
1410	Muckendorf, Br 1956.002 174.68 0.00 1939 01.01.1985	304170	170.03 169.96 169.92 169.90 169.85 169.86 169.84 169.82 169.78 169.80 169.78 169.75	169.86	169.73 170.06	31.12. 17.01.	169.34 170.54	18.01.1985 17.05.1996
1411	Neusiedl, Br 182.47 0.30 1940	304188	177.74 177.70 177.64 177.63 177.58 177.55 177.52 177.46 177.38 177.34 177.33 177.27	177.51	177.24 177.76	31.12. 02.01.	176.44 178.97	06.12.1943 19.06.1965
1412	Nitzing, Blt 408 177.50 1.00 1990	331884	173.54 173.46 173.43 173.43 173.31 173.31 173.25 173.16 173.07 173.02 172.98 172.92	173.24	172.89 173.56	31.12. 10.01.	172.01 174.39 Ö	27.02.1995 29.06.2009
1413	Pischelsdorf, Bl 183.13 1.45 1959 21.05.1984	304220 D	178.36 178.26 178.16 178.14 178.07 178.07 178.00 177.94 177.86 177.93 177.90 177.78	178.04	177.76 178.39 Ö	31.12. 03.01.	177.66 179.21	21.09.1992 21.06.2010
1414	Pixendorf, Br 181.41 - 1.55 1956	304238	179.84 179.79 179.79 179.85 179.73 179.75 179.72 179.67 179.64 179.63 179.56 179.52	179.71	179.51 179.88	25.12. 10.04.	178.28 181.08	19.12.1983 28.06.2009
1415	Preuwitz, Br 186.74 0.50 1939	304246	183.37 183.38 183.38 183.30 183.25 183.22 183.18 183.15 183.15 183.13 183.14 183.10	183.23	183.09 Ö 183.39 Ö	11.12. 20.02.	182.41 Ö 184.28	11.12.1978 02.08.1954
1416	Ranzelsdorf, Bl 192.47 - 0.10 1972	315879	191.26 191.14 191.18 191.07 190.98 191.27 191.09 191.01 190.87 191.02 190.94 190.88	191.06	190.84 Ö 191.48	04.09. 20.03.	190.05 192.16	07.09.2003 08.02.2009
1417	Ranzelsdorf-Feldmühle, Bl 189.56 0.60 1958	304261 D	184.22 184.20 184.15 184.21 184.13 184.15 184.09 184.04 183.95 183.99 183.90 183.87	184.07	183.85 Ö 184.32 L	22.12. 30.03.	183.51 186.03	21.05.1976 13.07.1997

Monats- und Jahresmittel der Grundwasserstände mit Extremwerten (Hauptwerte)

- Grundwasserstände m ü.A. -

Nr.	Messstelle		EDV-Messstellennummer		Mittel in m ü.A.							Niederster und höchster beobachteter Grundwasserstand sowie allenfalls höchster beobachteter Überflutungswasserstand			
	Messpunkt m ü.A. / m ü.G.		beeinflusst / artesisch/gespannt	Messgerät	I / VII	II / VIII	III / IX	IV / X	V / XI	VI / XII	Jahr	im Berichtsjahr		vor dem Berichtsjahr	
	Beobachtungsbeginn	unverändert seit										m ü.A.	Datum	m ü.A.	Datum
1418	Reidling-Bahnhof, Br 189.52 1953	0.30	304279		184.13 183.76	184.04 183.70	183.97 183.61	183.91 183.55	183.87 183.52	183.83 183.46	183.78	183.43 184.18	31.12. 01.01.	182.82 185.17	02.01.1995 08.09.1959
1419	Rust, Br 184.50 1955	- 1.20	304287		182.46 182.02	182.39 181.85	182.44 181.71	182.39 181.64	182.20 181.60	182.10 181.52	182.02	181.50 182.54 Ö	26.12. 21.03.	180.12 184.01	14.03.1955 14.06.1965
1420	St.Andrä v.d.Ht., Bl 175.23 1968	0.00	305508		169.33 169.06	169.25 168.97	169.19 168.88	169.15 168.89	169.03 168.90	169.08 168.83	169.05	168.80 169.36	31.12. 17.01.	167.59 170.04	23.01.1984 06.04.2009
1421	Staasdorf, Br 180.12 1959	0.30	304303		177.13 176.86	177.07 176.68	177.09 176.52	177.11 176.55	176.93 176.55	177.12 176.48	176.84	176.45 177.30	02.10. 27.03.	174.44 178.44	13.01.1985 16.08.1959
1422	Stollhofen, Br 191.13 1968	0.20	315630		188.61 188.40	188.58 188.44	188.55 188.35	188.51 188.48	188.42 188.42	188.44 188.36	188.46	188.31 188.74	12.09. 17.01.	188.01 189.68	19.12.1983 29.06.2009
1423	Trasdorf, Br 469 186.05 2011	0.40	337493	D	182.22	182.13	182.02	181.96	182.42 181.92	182.32 181.87		181.94 182.52	02.10. 18.04.		
1424	Tulbing, Bl 184.52 1972	0.40	315853		173.72 173.36	173.66 173.14	173.64 172.97	173.61 172.94	173.34 172.92	173.36 172.86	173.29	172.83 173.77	24.12. 26.03.	171.00 175.37	20.02.1985 27.06.2009
1425	Tulbing, Bl 231 178.43 1976	1.60	319392	D	173.74 173.32	173.70 173.23	173.68 173.05	173.65 173.05	173.38 173.08	173.41 173.04	173.36	173.00 173.82	09.10. 25.03.	171.45 175.38	20.02.1985 08.07.2009
1426	Tulln, Br 178.05 1958	0.20 01.07.1984	304352	D	173.50 173.62	173.49 173.59	173.51 173.55	173.52 173.55	173.51 173.49	173.58 173.44	173.53	173.42 173.65	31.12. 23.07.	172.85 174.22	01.01.1985 22.06.2010
1427	Tulln-E.Werk, Br 178.00 1958	0.30 01.06.1985	304410	D	173.72 173.91	173.78 173.85	173.77 173.77	173.87 173.75	173.80 173.71	173.86 173.68	173.79	173.65 173.96	06.12. 05.07.	172.54 175.02	13.12.1993 21.06.2010
1428	Wipfing, Bl 174.15 1947	1.20	304436	D	170.97 170.75	170.94 170.68	170.90 170.61	170.89 170.59	170.80 170.56	170.81 170.52	170.75	170.51 170.99	31.12. 26.01.	169.30 172.73	29.01.1979 21.06.1965
1429	Wördern, Bl 1953.002 171.84 1960	1.00 01.07.1984	304444		168.73 168.56	168.65 168.57	168.59 168.50	168.56 168.53	168.47 168.52	168.55 168.47	168.56	168.44 Ö 168.77	23.05. 17.01.	167.91 169.39	22.08.1993 19.08.2002
1430	Zeiselmauer, Bl 174.98 1962	0.30	304493		169.62 169.41	169.56 169.37	169.51 169.30	169.47 169.33	169.39 169.30	169.42 169.26	169.41	169.24 169.65	27.12. 01.01.	168.10 171.83	23.01.1984 28.06.1965
1431	Zöfing, Br 1965.012 187.80 1982	0.10	337261		184.82 184.52	184.75 184.49	184.70 184.35	184.63 184.34	184.54 184.30	184.55 184.22	184.51	184.18 184.86	31.12. 01.01.	182.93 185.61	03.03.1984 26.03.1988
1432	Zwentendorf, Br 183.14 1947	0.85	304519	D	179.13 178.83	178.99 178.82	178.87 178.70	178.82 178.75	178.78 178.64	178.82 178.60	178.81	178.59 179.48	08.12. 17.01.	178.12 182.28 Ö	19.03.1984 13.07.1954

Horner Becken

1433	Breiteneich, Bl 400 322.08 1990	0.80	331801		313.87 313.42	313.88 313.24	313.82 313.09	313.71 312.89	313.58 312.71	313.50 312.58	313.36	312.46 313.96	31.12. 14.02.	308.70 314.13	26.02.1996 08.11.2010
1434	Brunn an der Wild, Bl 398 433.01 1990	0.60	331785		431.85 431.58	431.77 431.54	431.72 431.42	431.74 431.33	431.65 431.26	431.71 431.12	431.56	431.07 431.86 Ö	31.12. 17.01.	429.73 432.41	05.04.1994 03.06.1996
1435	Fernitz, Br 405 304.11 1990	0.20	331850		295.18 294.71	295.11 294.60	295.03 294.47	294.95 294.36	294.87 294.25	294.80 294.15	294.70	294.09 295.22	31.12. 01.01.	291.50 Ö 295.37	24.12.1995 24.10.2010
1436	Freischling, Bl 404 300.73 1990	0.75 28.08.2006	331843		298.37 298.36	298.35 298.36	298.35 298.33	298.37 298.35	298.36 298.34	298.36 298.34	298.35	298.30 L 298.42	03.10. 25.07.	298.31 Ö 298.60	06.08.2007 22.06.2009
1437	Kotzendorf, Bl 445 284.02 1993	0.00	337246		282.30 282.03	282.27 281.99	282.41 281.92	282.23 281.94	282.27 282.00	282.21 281.98	282.13	281.87 282.66	26.09. 21.03.	281.78 283.26	03.10.1994 13.05.1996
1438	Mörtersdorf, Bl 444 320.85 1993	1.10	337238		316.67 316.60	316.64 316.62	316.63 316.57	316.64 316.54	316.62 316.54	316.63 316.52	316.60	316.51 Ö 316.69	19.12. 01.01.	316.52 317.89	15.01.2007 08.04.1996
1439	Mold, Bl 401 302.73 1990	1.40	331819	D	298.28 297.92	298.18 297.87	298.19 297.77	298.16 297.77	298.09 297.81	298.11 297.77	297.99	297.73 298.37	26.09. 20.01.	296.77 298.97	03.09.1995 20.06.2010
1440	St.Bernhard, Bl 399 338.11 1990	1.00	331793		335.37 333.74	335.45 333.07	335.35 332.56	335.56 332.16	334.71 332.01	334.30 331.88	333.84	331.81 335.93	31.12. 03.04.	330.62 336.22 Ö	06.12.1993 02.04.2006

Monats- und Jahresmittel der Grundwasserstände mit Extremwerten (Hauptwerte)

- Grundwasserstände m ü.A. -

Nr.	Messstelle		EDV-Messstellennummer	Messgerät	Mittel in m ü.A.							Niederster und höchster beobachteter Grundwasserstand sowie allenfalls höchster beobachteter Überflutungswasserstand			
	Messpunkt m ü.A. / m ü.G.		beeinflusst	artesisch/gespannt	I	II	III	IV	V	VI	Jahr	im Berichtsjahr		vor dem Berichtsjahr	
	Beobachtungsbeginn	unverändert seit			VII	VIII	IX	X	XI	XII		m ü.A.	Datum	m ü.A.	Datum
					Göllersbachtal										
1441	Enzersdorf im Thale, Bl 419 264.41 1991	1.20	331991	D	261.02 259.97	260.99 259.89	261.01 I 259.80	260.89 259.85	260.54 259.91	260.26 259.93	260.34	259.75 261.21 I	18.09. 21.03.	259.02 261.80	26.09.1994 03.06.2010
1442	Mariathal, Bl 420 263.77 1991	1.00	332007		241.26 241.35	241.28 241.35	241.27 241.33	241.34 241.37	241.34 241.41	241.33 241.38	241.34	241.22 241.52	01.01. 05.12.	240.31 241.35	04.07.2005 08.11.2010
1443	Schalladorf, Bl 467 238.80 1998	1.00	337477	D	235.04 234.31	234.98 234.11	235.03 233.95	235.07 233.85	234.83 233.82	234.64 233.81	234.45	233.80 235.34	26.12. 25.03.	233.39 235.59	15.09.2003 29.09.2010
1444	Sonnberg, Bl 422 218.89 1991	1.05	337014		214.99 214.80	214.97 214.79	214.99 214.74	214.99 214.74	214.92 214.74	214.88 214.77	214.86	214.73 Ö 215.07	12.09. 21.03.	214.30 215.38	19.09.1994 09.08.2010
					Nördliches Tullner Feld										
1445	Altenwörth, Bl 186.14 1939	0.85 01.04.1979	303032	D	180.30 179.97 I	180.21 179.75	180.11 I 179.78	180.10 I 179.83	180.12 I 179.75	180.03 I 179.68	179.97 I	179.60 180.46	02.08. 17.01.	179.35 183.85	28.01.2008 12.08.2002
1446	Bierbaum am Kleebigl, Br 207 182.89 1974	0.60	317644		179.13 179.08	179.09 179.02	179.16 178.96	179.22 178.97	179.16 178.97	179.13 178.95	179.07	178.94 Ö 179.28	03.10. 03.01.	178.21 181.24	06.02.1995 19.08.2002
1447	Bisamberg-Schule, Br 168.31 1958	0.00	303065		164.20 163.66	164.21 163.61	164.07 163.50	163.96 163.44	163.80 163.37	163.71 163.24	163.73	163.21 Ö 164.28	19.12. 31.01.	161.93 166.15	11.11.1992 14.06.1965
1448	Brunn im Felde, Br 458 193.39 2000	- 1.50	337386		190.97 190.48	190.85 190.42	190.75 190.36	190.70 190.33	190.60 190.29	190.55 190.21	190.54	190.18 191.09	31.12. 17.01.	189.82 194.89	16.12.2000 10.08.2002
1449	Donaudorf, Br 192.56 1939	0.15	303081		188.50 188.08	188.47 187.95	188.47 187.93	188.41 188.07	188.24 188.14	188.10 188.11	188.20	187.87 188.53	07.09. 18.01.	187.05 191.52	14.01.1985 14.07.1954
1450	Etsdorf, Bl 197.51 1958	0.00	303099		193.39 193.12	193.30 193.07	193.25 192.98	193.22 192.88	193.19 192.80	193.17 192.76	193.09	192.75 193.44	27.12. 01.01.	191.70 194.02	02.05.1995 12.08.2002
1451	Feuersbrunn, Bl 323 218.56 1983	0.90	327262		213.02 212.92	212.98 212.88	212.97 212.84	212.98 212.82	212.97 212.79	212.94 212.74	212.90	212.71 213.04	31.12. 01.01.	212.36 213.20	30.01.1995 30.08.2010
1452	Frauendorf/Au, Br 1974.003 183.36 1980	0.40	327031		178.58 178.28	178.46 178.27	178.36 178.22	178.34 178.26	178.33 178.19	178.28 178.21	178.32	178.16 179.00	28.10. 21.01.	177.85 182.96 Ö	09.12.1994 22.03.2002
1453	Goldgeben, Bl 322 208.35 1983	0.80	327254	D	198.61 198.54	198.57 198.52	198.57 198.50	198.57 198.48	198.56 198.46	198.55 198.44	198.53	198.42 198.66	31.12. 01.01.	197.80 198.85	01.06.1995 10.07.2010
1454	Haindorf, Br 208.68 1969	0.00	315663		203.26 202.91	203.22 202.83	203.16 202.79	203.13 202.75	203.07 202.66	203.00 202.58	202.94	202.56 203.28 Ö	31.12. 01.01.	202.11 204.19	03.10.1994 31.01.1982
1455	Haitzendorf, Br 194.63 1967	0.00	315671		190.22 189.87	190.12 189.80	190.07 189.71	190.03 189.65	189.97 189.60	189.92 189.56	189.87	189.53 190.28	31.12. 01.01.	188.84 193.07	20.03.1995 19.08.2002
1456	Hippersdorf, Bl 190.42 1971	0.55	315689		188.58 187.96	188.58 187.81	188.60 187.69	188.48 187.86	188.22 188.09	188.12 188.17	188.18	187.65 188.89	19.09. 21.03.	187.34 189.62	01.09.2003 14.07.1997
1457	Jettsdorf, Br 192.35 1939	0.00	303172		187.71 187.20	187.49 187.05	187.44 186.91	187.41 186.52	187.32 186.82	187.29 186.95	187.17	186.24 , 187.83	30.10. 09.01.	186.44 189.81	21.08.1994 17.08.2002
1458	Kamp, Blt 423 195.45 1991	1.00	337022		188.10 187.72	188.04 187.65	187.98 187.55	187.91 187.45	187.84 187.36	187.78 187.30	187.72	187.29 188.13	31.12. 01.01.	186.85 Ö 188.40	01.01.2002 20.02.2003
1459	Königsbrunn - TF, Br 185.84 1939	0.70	303180	D	180.55 180.49	180.39 180.43	180.43 180.37	180.54 180.33	180.55 180.31	180.54 180.28	180.43	180.26 180.66	31.12. 01.01.	179.18 182.87	29.01.1995 05.05.1941
1460	Kollersdorf, Bl 189.09 1939	1.28	303198	D	183.68 183.25	183.60 183.18	183.54 183.10	183.49 183.03	183.41 182.99	183.32 182.94	183.29	182.92 183.73	29.12. 01.01.	182.12 184.85	16.10.1994 26.04.1948
1461	Korneuburg, Bl 1943.001 168.14 1960	0.40	303214		163.59 163.26	163.00 163.27	162.72 162.72	162.73 163.03	162.70 162.28	163.15 162.62	162.92	162.14 164.98	29.11. 19.01.	161.64 167.74 Ö	17.12.1991 28.06.1965
1462	Korneuburg, Bl 1943.003 168.03 1959	0.70	303230		164.08 163.56	163.91 163.52	163.68 163.28	163.62 163.43	163.48 163.09	163.54 163.04	163.52	162.95 164.64	06.12. 19.01.	162.11 167.36	23.03.2010 14.06.1965
1463	Korneuburg, Bl 1944.001 167.97 1959	0.75	303248		164.75 163.60	164.49 163.65	163.92 163.32	163.72 163.53	163.50 163.28	163.55 163.08	163.69	163.02 166.19	06.12. 19.01.	162.90 167.22 Ö	10.12.1993 05.07.1965

Monats- und Jahresmittel der Grundwasserstände mit Extremwerten (Hauptwerte)

- Grundwasserstände m ü.A. -

Nr.	Messstelle		EDV-Messstellennummer		Mittel in m ü.A.							Niederster und höchster beobachteter Grundwasserstand sowie allenfalls höchster beobachteter Überflutungswasserstand			
	Messpunkt m ü.A. / m ü.G.		beeinflusst / artesisch/gespannt	Messgerät	I / VII	II / VIII	III / IX	IV / X	V / XI	VI / XII	Jahr	im Berichtsjahr		vor dem Berichtsjahr	
	Beobachtungsbeginn	unverändert seit										m ü.A.	Datum	m ü.A.	Datum
1464	Korneuburg, Bl 1944.003 169.03 1959	1.15	303222		164.60 163.81	164.58 163.74	164.32 163.58	164.20 163.58	164.00 163.49	163.89 163.36	163.92	163.34 165.00	20.12. 19.01.	162.42 167.89	15.12.1993 14.06.1965
1465	Korneuburg, Bl 1945.001 169.04 1979	0.75	327502		164.37 164.33	164.41 164.30	164.42 164.26	164.41 164.21	164.39 164.18	164.35 164.10	164.31	164.06 164.42 Ö	31.12. 15.02.	163.19 168.29 Ö	13.01.2004 04.08.1991
1466	Korneuburg, Bl 352 170.27 1984	1.00	331280		165.07 164.37	164.97 164.14	164.85 163.98	164.75 163.88	164.60 163.79	164.44 163.80	164.38	163.78 165.13	14.11. 01.01.	162.83 165.55	06.03.1995 21.06.2010
1467	Korneuburg, Br 1942.001 168.59 1957	0.15	303255		164.18 163.69	164.18 163.65	164.02 163.48	163.94 163.45	163.79 163.33	163.73 163.23	163.72	163.21 164.32	13.12. 25.01.	162.22 Ö 166.51	02.05.1991 20.06.1965
1468	Langenzersdorf, Bl 2157 (1935.005) 164.72 1974	1.40	319681	D	159.35 159.25	159.34 159.21	159.30 159.14	159.25 159.09	159.21 159.05	159.24 158.99	159.20	158.96 159.37	29.12. 01.01.	158.51 160.64	21.03.1991 25.08.1975
1469	Langenzersdorf, Blt 397 165.42 1989	1.05	331777		158.73 158.77	158.70 158.74	158.65 158.62	158.63 158.56	158.62 158.47	158.74 158.41	158.64	158.40 158.79 L	31.12. 29.06.	158.03 159.29	05.03.1995 25.06.2010
1470	Langenzersdorf, Br 166.87 1958	0.45	303735		163.20 162.62	162.98 162.68	162.70 162.41	162.62 162.61	162.47 162.34	162.57 162.26	162.62	162.21 163.86	09.12. 21.01.	161.22 166.08	19.10.1992 21.06.1965
1471	Langenzersdorf, Br 2112 163.13 1970	0.00	313221		158.74 158.65	158.72 158.60	158.68 158.53	158.65 158.51	158.66 158.47	158.63 158.43	158.60	158.40 158.77	31.12. 01.01.	157.97 159.23	04.12.1978 22.06.2010
1472	Langenzersdorf-Bhf., Bl 168.31 1958	0.90	303263		161.38 161.19	161.37 161.18	161.27 161.04	161.22 161.07	161.14 161.02	161.18 160.95	161.16	160.94 Ö 161.50	16.12. 28.01.	160.21 163.68	25.12.1983 28.06.1965
1473	Langenzersdorf-Bhf., Br 263 169.29 1979	0.60	326603		162.43 162.00	162.28 162.03	162.09 161.86	162.02 161.99	161.91 161.82	161.96 161.74	162.01	161.73 Ö 162.83	02.12. 21.01.	160.87 164.19	28.01.1985 19.08.2002
1474	Langenzersdorf-Praunstr., Br 166.76 1968	1.65	313445		161.51 161.34	161.19 161.36	161.13 161.09	161.14 161.20	161.06 160.95	161.23 160.97	161.18	160.90 161.89	02.12. 14.01.	159.53 164.00	28.11.1983 06.07.1975
1475	Langenzersdorf-Wr.str., Br 165.35 1958	0.50	303313		160.76 160.62	160.78 160.60	160.70 160.49	160.65 160.50	160.59 160.47	160.63 160.40	160.60	160.39 Ö 160.83	19.12. 31.01.	159.84 162.55	02.01.1984 05.07.1965
1476	Leobendorf, Bl 1943.005 168.89 1959	0.90	303206		164.54 163.89	164.57 163.77	164.46 163.65	164.37 163.54	164.22 163.49	164.03 163.45	164.00	163.42 164.59 Ö	31.12. 01.02.	162.73 166.56	12.03.1991 05.07.1965
1477	Leobendorf, Bl 351 171.28 1984	1.35	331272	D	165.06 164.56	165.14 164.43	165.07 164.30	164.99 164.19	164.86 164.11	164.71 164.04	164.62	164.00 165.16	27.12. 11.02.	163.03 165.43	13.09.1994 24.06.2010
1478	Leobendorf, Blt 425 168.35 1991	1.00	337048	D	164.84 164.09	164.94 163.99	164.78 163.85	164.64 163.79	164.42 163.77	164.22 163.68	164.25	163.63 165.09	31.12. 16.01.	163.25 167.35 168.43 F	23.01.2002 15.08.2002 15.08.2002
1479	Leobendorf, Br 215 168.25 1975	0.05	319236		165.19 164.73	165.28 164.61	165.24 164.49	165.17 164.38	165.03 164.32	164.88 164.24	164.79	164.20 165.30 Ö	31.12. 15.02.	162.98 165.49	03.09.1984 27.08.2002
1480	Mollersdorf, Br 1967.007 180.35 1980	0.50	327023		177.12 176.64	177.06 176.59	177.01 176.52	176.98 176.59	176.85 176.68	176.73 176.67	176.78	176.50 177.15	07.10. 21.01.	175.77 179.65	07.10.1983 16.08.2002
1481	Neuaigen, Bl 1965.003 178.15 1959	0.55	303339		174.92 174.59	175.05 174.56	174.95 174.49	174.90 174.50	174.76 174.45	174.67 174.51	174.69	174.44 Ö 175.08	11.11. 04.02.	173.24 177.60 Ö	23.03.1984 04.07.1975
1482	Neustift im Felde, Br 186.82 1972	0.45	315747		182.05 181.68	181.96 181.61	181.88 181.53	181.86 181.50	181.81 181.46	181.74 181.41	181.71	181.39 182.12	31.12. 01.01.	180.47 182.92	11.09.1994 23.08.2010
1483	Oberzögersdorf, Bl 1955.009 176.21 1959	1.15	303370	D	171.33 171.05	171.24 170.98	171.21 170.91	171.32 170.91	171.21 170.90	171.10 170.85	171.08	170.81 171.39	25.12. 01.01.	169.81 172.12	04.12.1978 24.06.2010
1484	Perzendorf, Bl 1960.001 174.71 1959 01.01.1985	0.60	303396		171.95 171.16	171.65 171.20	171.41 171.10 I	171.31 171.11	171.22 170.91	171.15 171.01	171.26	170.86 172.82	15.11. 18.01.	170.74 174.11 Ö	30.11.1994 04.08.1991
1485	Perzendorf, Blt 424 177.32 1991	1.00	337030	D	174.12 173.44	174.00 173.31	173.97 173.19	173.97 173.19	173.76 173.22	173.59 173.16	173.57	173.13 174.21	26.12. 11.01.	172.22 175.22	21.11.1994 21.06.2010
1486	Schlickendorf, Br 193.73 1971	0.80	315598		189.26 188.79	189.17 188.76	189.09 188.72	188.98 188.72	188.87 188.69	188.88 188.64	188.88	188.62 189.28	26.12. 01.01.	188.26 192.11	05.12.1994 19.08.2002
1487	Schmida, Bl 1955.005 173.08 1959	1.00	303446		170.48 169.86	170.42 169.78	170.21 169.67	169.70	169.78	169.75		169.64 Ö 170.51	18.09. 29.01.	168.76 172.05 Ö	02.10.1978 14.06.1965
1488	Schmida, Bl 1957.001 173.72 1959 01.01.1985	1.25	303453	D	169.89	170.12	170.14	170.21	169.90	169.90 169.90				169.71 Ö 172.65 173.65 F	06.12.1994 26.06.2009 15.08.2002

Monats- und Jahresmittel der Grundwasserstände mit Extremwerten (Hauptwerte)

- Grundwasserstände m ü.A. -

Nr.	Messstelle Messpunkt m ü.A. / m ü.G. Beobachtungsbeginn / unverändert seit	EDV-Messstellennummer beeinflusst / artesisch/gespannt	Messgerät	Mittel in m ü.A. I / II / III / IV / V / VI VII / VIII / IX / X / XI / XII	Jahr	Niederster und höchster beobachteter Grundwasserstand sowie allenfalls höchster beobachteter Überflutungswasserstand im Berichtsjahr m ü.A.	Datum	vor dem Berichtsjahr m ü.A.	Datum
1489	Schmida, Bl 1957.003 174.02 0.30 1959 01.01.1985	303495		170.89 170.17 I 170.83 170.15 170.62 170.03 I 170.50 170.04 170.32 169.94 170.20 169.99	170.30 I	169.91 171.22	15.11. 18.01.	169.56 173.72 Ö	06.12.1994 04.08.1991
1490	Schmida, Bl 1958.005 176.45 0.65 1939	303487		172.39 172.04 172.31 171.95 172.29 171.96 172.33 172.01 172.19 172.01 172.10 171.92	172.12	171.87 172.42	27.12. 18.01.	170.94 173.70	26.11.1978 14.07.1954
1491	Schmida, Bl 1959.001 175.13 0.55 1959	303479		172.50 171.53 172.53 171.42 172.39 171.30 172.26 171.27 171.95 171.21 171.71 171.14	171.76	171.13 Ö 172.69	12.12. 24.01.	170.49 Ö 174.58 Ö	30.01.1979 14.06.1965
1492	Seebarn, Bl 188.18 1.20 1947	303768		184.56 184.30 184.52 184.23 184.50 184.12 184.48 184.06 184.41 184.06 184.35 184.06	184.30	184.05 Ö 184.60	10.10. 01.01.	183.54 186.38	20.05.1974 12.07.1954
1493	Spillern, Bl 1946.001 168.17 0.90 1959	303503		166.03 165.20 166.07 165.12 165.89 164.98 I 165.78 164.97 165.52 165.01 165.32 164.94	165.40	164.88 166.25	11.10. 19.01.	164.22 Ö 167.27 Ö 169.50 F	22.11.1983 26.07.1965 23.07.1981
1494	Spillern, Bl 1946.003 169.59 0.60 1959	303511		166.47 165.83 166.52 165.74 166.41 165.56 I 166.35 165.54 166.11 165.61 165.94 165.57	165.97	165.47 166.54 Ö	04.10. 19.01.	164.46 168.99 Ö	22.11.1983 14.06.1965
1495	Spillern, Bl 1947.009 169.78 0.90 1958	303586		166.67 166.28 166.69 166.16 166.65 166.01 166.63 165.93 166.50 165.91 166.40 165.87 I	166.30	165.84 166.70 Ö	31.12. 08.02.	164.75 168.82	10.09.1984 21.06.1965
1496	Spillern, Bl 1948.001 169.35 0.50 1959	303537		167.06 166.14 166.82 166.12 166.64 166.01 I 166.62 166.10 166.42 166.04 166.28 166.13	166.36	165.95 167.56	15.11. 18.01.	164.85 168.85 Ö	05.11.1973 14.06.1965
1497	Spillern, Bl 1948.003 169.92 0.70 1967	303545	D	166.95 166.38 166.98 166.25 166.92 166.09 166.87 166.05 166.69 166.09 166.53 166.09	166.49	166.02 167.01	06.10. 29.01.	165.23 169.22 Ö	04.12.1978 04.07.1975
1498	Spillern, Br 171.24 0.84 1947	303560	D	166.96 166.46 166.96 166.32 166.95 166.19 166.88 166.20 166.69 166.22 166.58 166.19	166.55	166.10 167.00 L	06.10. 21.02.	165.09 168.65	22.01.1979 21.06.1965
1499	Spillern, Br 1946.005 169.94 0.65 1974	317693		166.32 165.91 166.35 165.78 166.31 165.63 166.30 165.53 166.16 165.48 166.03 165.43	165.93	165.40 166.36	31.12. 15.02.	164.03 166.68	09.10.1984 22.06.2010
1500	St.Johann, Bl 418 188.69 0.75 1968	313460		185.01 184.87 185.05 184.79 185.02 184.60 185.02 184.55 184.99 184.57 184.92 184.75	184.85	184.54 Ö 185.06 Ö	03.10. 07.02.	184.05 Ö 187.94	05.11.1973 14.08.2002
1501	Starnwörth-Eb.Stat., Bl 180.72 0.85 1939	303347	D	176.32 176.18 176.23 176.18 176.44 176.12 176.37 176.32 176.34 176.33 176.27 176.30	176.29	176.07 176.74	18.09. 20.03.	175.26 178.37	06.08.1984 15.07.1954
1502	Stetten, Br 211 191.66 - 0.30 1974	317685		190.37 190.91 I 190.60 190.88 191.02 190.85 190.96 190.92 190.91 190.92 190.90 190.90	190.85	190.30 191.09	09.01. 20.03.	189.77 Ö 191.15	26.11.1978 07.04.1996
1503	Stockerau, Bl 1951.003 170.25 0.55 1959	303636		167.19 166.34 167.21 166.32 167.08 166.19 166.95 166.30 166.62 166.35 166.45 166.35	166.61	166.11 167.36	13.09. 24.01.	165.65 169.70 Ö 171.30 F	25.08.1973 14.06.1965 15.08.2002
1504	Stockerau, Bl 1951.009 173.46 0.52 1939	303644		168.55 168.26 168.53 168.17 168.49 168.07 168.49 168.02 168.41 168.02 168.34 167.98	168.28	167.96 168.56	31.12. 01.01.	167.04 169.78	29.12.1978 11.06.1940
1505	Stockerau, Bl 1951.013 170.36 0.85 1984	327320		167.75 167.20 167.72 167.15 167.64 167.06 167.60 167.12 167.44 167.19 167.29 167.19	167.36	167.04 167.89	17.09. 22.01.	166.87 169.51 Ö	21.07.2007 04.08.1991
1506	Stockerau, Bl 235 171.73 1.40 1976	322537		167.53 167.23 167.58 167.13 167.59 167.05 167.53 166.97 167.45 166.93 167.35 166.91	167.27	166.90 167.61	26.12. 07.03.	165.62 170.32	29.08.1983 19.08.2002
1507	Stockerau-Au 4, Br 171.62 0.30 1972	315978		168.07 167.24 167.84 167.20 167.67 167.10 167.56 167.24 167.42 167.20 167.31 167.21	167.42	167.07 168.67	19.09. 17.01.	166.34 171.32	05.09.1983 04.07.1975
1508	Theiß, Br 193.32 0.00 1952	303693		188.53 188.28 188.50 188.26 188.43 188.22 188.40 188.23 188.30 188.22 188.30 188.21	188.32	188.20 Ö 188.65	04.12. 23.01.	187.58 192.75	28.12.1969 11.07.1954
1509	Thürnthal, Bl 220 189.69 0.15 1975	319285		184.21 183.90 184.09 183.87 184.02 183.80 184.01 183.71 184.01 183.69 184.01 183.61	183.91	183.58 184.30	31.12. 01.01.	182.82 184.59	02.10.1995 13.09.2010
1510	Trübensee-Schrankenp., Bl 177.86 0.75 1958	303727	D	174.57 174.53 174.55 174.46 174.79 174.37 174.90 174.45 174.73 174.51 174.62 174.49	174.58	174.34 175.02	18.09. 31.03.	173.22 176.45	20.02.1984 18.08.2002
1511	Tulln-Bildereiche, Bl 242 177.30 0.00 1977	322677		174.40 174.11 174.47 174.02 174.39 173.95 174.38 174.00 174.27 174.05 174.20 174.03	174.19	173.93 174.53	15.09. 31.01.	172.48 176.09	10.05.1984 15.08.2002
1512	Unterrohrbach, Br 179.48 0.40 1968	315697	D	174.96 174.17 175.04 173.97 174.94 173.77 174.99 173.71 174.68 173.67 174.39 173.54	174.32	173.48 175.07	31.12. 17.02.	173.11 176.63	27.08.2001 03.04.2009
1513	Unterrohrendorf, Br 194.28 0.20 1969 01.04.1976	315846		190.20 189.88 190.14 189.84 190.08 189.79 190.03 189.78 189.96 189.80 189.94 189.76	189.93	189.75 190.22	25.12. 23.01.	189.31 192.85	19.03.1995 14.08.2002

Monats- und Jahresmittel der Grundwasserstände mit Extremwerten (Hauptwerte)

- Grundwasserstände m ü.A. -

Nr.	Messstelle	Messpunkt m ü.A. / m ü.G.	Beobachtungsbeginn / unverändert seit	EDV-Messstellennummer	beeinflusst	artesisch/gespannt	Messgerät	I	II	III	IV	V	VI	Jahr	Niederster und höchster beobachteter Grundwasserstand sowie allenfalls höchster beobachteter Überflutungswasserstand: im Berichtsjahr m ü.A.	im Berichtsjahr Datum	vor dem Berichtsjahr m ü.A.	vor dem Berichtsjahr Datum
								VII	VIII	IX	X	XI	XII					
1514	Unterzögersdorf, Bl 1952.011	172.49	1.03	313502				169.42	169.37	169.58	169.68	169.57	169.44		169.04	23.10.	168.17	08.10.1978
		1970						169.38	169.30	169.19	169.17	169.20	169.11	169.37	169.71	09.04.	170.61	17.08.2002
1515	Unterzögersdorf, Br 1952.007	171.93	0.30	303800				168.56	168.48	168.18	168.17	168.02	167.92		167.75	18.12.	167.54	18.09.1994
		1958	01.01.1985					167.90	167.88	167.79	167.93	167.82	167.81	168.04	168.98	22.01.	171.63	15.08.2002
1516	Utzenlaa, Bl	182.56	0.75	303818			D	178.46	178.37	178.22	178.11	178.03	177.94		177.66	05.10.	177.06	25.06.1984
		1957						177.84	177.76	177.70	177.70	177.70	177.70	177.96	178.49 Ö	26.01.	180.72	17.08.2002
1517	Utzenlaa, Bl 1969.001	179.73	1.00	327049			D	177.04	176.88	176.70	176.61	176.56	176.54		176.11	15.11.	175.92	09.02.1990
		1980	01.01.1985					176.56	176.58	176.51	176.54	176.22	176.45	176.60	177.59	17.01.	178.76	25.06.2009
																	180.61 F	14.08.2002
1518	Weinzierl bei Krems, Bl	192.54	0.70	313528				189.70	189.68	189.64	189.63	189.62	189.65		189.46	03.10.	188.38	29.01.1973
		1971						189.59	189.56	189.50	189.48	189.54	189.53	189.59	189.76	31.01.	191.84	12.08.2002
1519	Winkl, Br	182.55	0.10	303826				180.71	180.68	180.61	180.59	180.52	180.47		180.14	26.12.	179.43	24.10.1994
		1968						180.37	180.32	180.24	180.21	180.20	180.15	180.42	180.73	01.01.	182.45	14.08.2002
																	184.55 F	14.08.2002
1520	Zaina, Br 218	174.32	- 1.70	319269				172.30	172.25	172.62	172.36	172.33	172.28		171.48	05.12.	170.99	15.01.1979
		1975						172.14	172.03	171.89	171.85	171.79	171.60	172.12	172.83	28.03.	173.43	21.06.2010
1521	Zöbing am Kamp, Br I	220.41	0.30	303859				215.59	215.54	215.48	215.70	215.49	215.35		214.59	31.12.	214.11	06.12.1993
		1953						215.16	215.00	214.90	214.84	214.73	214.66	215.20	215.76	04.04.	219.10	20.11.1950
	KEG Schöpfl Ost																	
1522	Klausen-Leopoldsdorf, Bl 365	370.32	0.75	331504				367.88	367.78	367.84	367.73	367.71	367.75		367.65	03.10.	367.64	25.08.2003
		1988						367.69	367.70	367.67	367.72	367.66	367.67	367.73	368.14	21.03.	369.57	07.07.1997
	KEG Nördlicher Kamp																	
1523	Eschabruck, Bl 465	630.13	0.40	337451			D	626.15	626.17	626.06	626.06	625.82	625.74		625.21	05.10.	625.46	08.08.2007
		2005						625.54	625.39	625.27	625.32	625.44	625.44	625.70	626.37	26.01.	627.12	08.07.2009
1524	Kleinschönau, Bl 466	629.67	0.20	337469			D	624.49	624.60	624.63	624.59	624.29	624.27		623.48	28.12.	623.82	31.01.2007
		2005						624.11	623.94	623.82	623.73	623.63	623.55	624.13	624.79	30.03.	626.44	31.03.2006
	DONAUGEBIET ZWISCHEN ENNS UND MARCH - MARCHGEBIET																	
	Marchfeld																	
1525	Baumgarten a.d.M., Blt 396	142.32	1.20	331769				140.43	139.99	140.02	139.90	139.83	139.71		139.52	01.10.	139.00	04.10.2003
		1989						139.66	139.79	139.59	139.61	139.65	139.64	139.82	140.70	22.01.	141.22	19.06.2010
1526	Baumgarten a.d.M., Br	143.73	0.20	304535				140.96	140.94	140.86	140.82	140.70	140.60		140.34	31.12.	139.82	07.11.1992
		1949						140.51	140.69	140.55	140.49	140.45	140.41	140.66	141.02	05.02.	141.68	21.06.1965
1527	Baumgarten a.d.M.-Forsth., Br	144.10	0.55	304543				141.20	140.73	140.67	140.57	140.42	140.20		139.82	10.12.	139.23	17.10.1992
		1957						140.02	140.14 I	140.05	139.96	139.90	139.84	140.31	141.72	22.01.	143.54 Ö	14.08.2002
1528	Bockfließ, Br	168.88	0.10	304550				158.60	158.59	158.56	158.58	158.59	158.57		158.30	31.12.	156.21	27.08.1995
		1951						158.51	158.46	158.42	158.38	158.35	158.31	158.49	158.61 Ö	23.01.	160.43	29.07.1951
1529	Breitensee, Bl	148.86	0.75	304568				143.02	142.97	142.96	142.88	142.73	142.57		142.36	11.09.	141.40 Ö	31.08.1992
		1939						142.48	142.48	142.38	142.44	142.44	142.44	142.65	143.06	16.01.	143.71	07.06.1965
1530	Breitensee, Bl 356	172.73	0.90	331355				163.08	163.05	163.04	163.03	162.99	162.94		162.67	25.12.	161.74	21.04.1997
		1984						162.90	162.84	162.79	162.74	162.71	162.68	162.90	163.10	01.01.	163.59	17.06.1996
1531	Breitensee, Bl 357	172.72	0.90	331363				160.37	160.34	160.34	160.33	159.16 B	158.85		156.54 ,	17.07.	153.04	24.08.1992
		1984						158.15	158.75	158.82	159.53	159.70	159.72	159.50	160.39	02.01.	160.74	06.05.1996
1532	Breitstetten, Br	149.66	0.60	304576				146.58	146.62	146.60	146.60	146.47	146.29		145.84	31.12.	144.28	21.08.1993
		1964						146.14	146.05	145.93	145.89	145.87	145.86	146.24	146.63	02.04.	147.54	17.01.1967
1533	Deutsch Wagram, Bl	160.72	1.97	304584			D	155.19	155.16	155.14	155.13	155.03	155.03		154.77	25.12.	152.62	10.09.1984
		1939						154.94	154.93	154.85	154.85	154.85	154.82	154.99	155.22	14.01.	156.59 Ö	15.05.1951
1534	Dörfles, Bl	151.64	1.00	304592				149.76	149.75	149.77	149.74	149.60	149.56		149.28	12.09.	148.57	15.08.1994
		1941						149.47	149.47	149.32	149.37	149.44	149.47	149.56	149.91 L	21.03.	150.59	05.06.1965

Monats- und Jahresmittel der Grundwasserstände mit Extremwerten (Hauptwerte)

- Grundwasserstände m ü.A. -

Nr.	Messstelle		EDV-Messstellennummer	Messgerät	Mittel in m ü.A.							Niederster und höchster beobachteter Grundwasserstand sowie allenfalls höchster beobachteter Überflutungswasserstand			
	Messpunkt m ü.A. / Beobachtungsbeginn	Messpunkt m ü.G. / unverändert seit	beeinflusst / artesisch/gespannt		I / VII	II / VIII	III / IX	IV / X	V / XI	VI / XII	Jahr	im Berichtsjahr m ü.A.	im Berichtsjahr Datum	vor dem Berichtsjahr m ü.A.	vor dem Berichtsjahr Datum
1535	Eckartsau, Bl 147.33 1939	1.10	304600		143.21 142.62	143.31 142.54	143.19 142.45	143.12 142.40	142.97 142.41	142.79 142.39	142.78	142.37 143.34	31.12. 06.02.	141.84 144.92	25.10.1992 06.06.1965
1536	Eckartsau, Bl 1892.3 145.98 1982	0.96	356147	D	142.57 141.45	142.06 141.49	141.42 141.04	141.34 141.31	141.12 140.82	141.37 140.79	141.40	140.57 145.55	05.12. 15.01.	140.56 146.01	30.12.2003 25.06.2009
1537	Eckartsau, Bl 1894.023 148.11 1984	2.16	356154	D	143.28 142.18	143.18 142.17	142.78 142.01	142.62 141.99	142.42 141.96	142.26 141.82	142.39	141.80 Ö 144.41	14.12. 17.01.	141.57 146.28	13.01.2004 26.06.2009
1538	Eckartsau, Bl 1894.5 147.86 1983	1.83	331058	D	143.27 142.25	142.89 142.32	142.37 141.92	142.25 142.03	142.02 141.68	142.17 141.59	142.23	141.42 145.58	06.12. 16.01.	141.28 147.62	08.01.2004 05.08.1991
1539	Eckartsau, Bl 1895.3 146.75 1991	0.80	356170	D	143.11 142.53	143.23 142.45	143.11 142.35	143.04 142.29	142.88 142.31	142.68 142.28	142.69	142.27 143.25 Ö	25.12. 30.01.	141.93 143.34	05.09.2007 09.07.2009
1540	Eckartsau, Bl 1897.3 147.03 1982	0.96	356188	D	144.29 143.14	143.86 143.20	143.32 142.84	143.22 142.89	143.00 142.61	143.09 142.55	143.16	142.40 146.30	06.12. 16.01.	142.32 147.04	30.12.2003 08.09.2007
1541	Eibesbrunn, Bl 172.85 1962	0.45	304618		165.45 165.37	165.46 165.38	165.45 165.35	165.45 165.36	165.41 165.36	165.39 165.37	165.40	165.33 165.46 Ö	02.10. 30.01.	164.95 166.22	28.05.1995 29.11.1970
1542	Engelhartstetten, Bl 144.95 1939	1.55	304972	D	139.74 139.33	139.69 139.35	139.66 139.31	139.62 139.36	139.50 139.39	139.38 139.45	139.48	139.28 139.79	15.09. 24.01.	138.79 141.57	01.10.1990 24.05.1965
1543	Engelhartstetten, Bl 1886.003 142.46 1983	0.70	331199		139.94 139.15	139.89 139.22	139.73 139.11	139.61 139.15	139.41 139.20	139.21 139.16	139.39	139.08 L 140.20 L	04.10. 24.01.	138.95 141.01	20.08.2007 31.03.1988
1544	Engelhartstetten, Br 143.14 1939	0.00	304626		140.52 140.12	140.49 140.16	140.46 140.11	140.41 140.13	140.28 140.15	140.14 140.20	140.26	140.10 Ö 140.59	11.07. 24.01.	139.63 141.77	22.02.1991 21.06.1965
1545	Franzensdorf, Br 151.30 1939	0.30	304667		147.92 147.59	147.99 147.51	148.00 147.38	148.00 147.34	147.91 147.32	147.74 147.29	147.66	147.28 148.01 Ö	26.12. 14.03.	145.33 149.60	23.08.1993 12.05.1941
1546	Fuchsenbigl, Br 147.73 1939	0.15	304675	D	144.78 144.21	144.80 I 144.13	144.73 144.03	144.73 144.03	144.56 144.04	144.36 144.02	144.37	143.99 144.83 I Ö	25.12. 02.02.	142.86 145.86	23.08.1993 14.04.1941
1547	Gänserndorf, Bl 153.56 1939	0.95	304683	D	151.10 150.98	151.07 150.96	151.10 150.87	151.07 150.92	150.99 150.95	151.00 150.95	151.00	150.84 151.26	19.09. 21.03.	149.86 152.38	12.09.1994 10.07.1967
1548	Gänserndorf, Br 204 156.95 1973	0.80	317289	D	148.69 148.10	148.70 148.17	148.61 148.05	148.63 148.03	148.46 148.01	148.29 147.98	148.31	147.91 148.74 Ö	14.07. 25.01.	145.41 148.66	01.06.1993 30.12.2010
1549	Gerasdorf, Bl 162.78 1954	0.80	304691	D	155.95 155.70	155.95 155.64	155.95 155.52	155.93 155.50	155.87 155.48	155.80 155.45	155.73	155.43 155.97 Ö	26.12. 19.01.	153.37 156.50	14.09.1984 27.03.1967
1550	Glinzendorf, Br 151.46 1949	0.25	304709		148.25 147.84	148.29 147.83	148.25 147.76	148.26 147.71	148.15 147.67	147.99 147.64	147.97	147.63 148.30 Ö	31.12. 07.02.	145.56 149.44	07.09.1992 18.06.1951
1551	Groissenbrunn, Br 145.01 1971	0.45	303016		141.41 140.69 I	141.34 140.66	141.29 140.55	141.24 140.52	141.07 140.62	140.82 140.63	140.90	140.48 141.46	16.10. 23.01.	139.75 141.78	13.09.1992 08.04.1996
1552	Groß-Engersdorf, Br 306 162.67 1981	0.25	327080		157.52 157.42	157.55 157.33	157.56 157.25	157.58 157.20	157.53 157.15	157.48 157.09	157.39	157.05 157.59	31.12. 10.04.	154.72 157.54	13.08.1995 07.11.2010
1553	Groß-Enzersdorf, Br 155.27 1963	0.15	304733		150.60 150.24	150.45 150.35	150.45 150.23	150.44 150.16	150.40 150.16	150.32 150.14	150.33	150.13 151.13	25.12. 16.01.	148.62 Ö 152.77	23.11.1992 05.08.1991
1554	Hagenbrunn, Bl 197.20 1954	1.35	304741		192.08 191.72	192.10 191.59	192.09 191.44	192.05 191.34	191.93 191.26	191.82 191.18	191.71	191.16 Ö 192.10 Ö	21.12. 05.01.	189.40 193.42	01.01.1996 04.07.1965
1555	Hagenbrunn, Br 243 183.10 1978	0.20	322685		175.75 175.70	175.96	175.85	175.77	175.69	175.67				169.25 176.55	17.07.1994 12.09.2010
1556	Hainburg a.d.D., Bl 1884.5 143.29 1982	1.56	327486	D	139.53 138.33	139.14 138.45	138.74 138.14	138.60 138.34	138.35 138.23	138.26 138.00	138.51	137.97 141.34	15.12. 15.01.	137.77 Ö 143.53	24.10.1992 05.08.1991
1557	Haringsee, Br 270 146.02 1979	0.30	326678	D	144.04 143.47	144.00 143.42	144.01 143.33	143.96 143.34	143.78 143.36	143.59 143.35	143.64	143.32 144.05	14.09. 12.01.	142.36 144.18	09.09.1992 29.09.2010
1558	Kapellerfeld, Bl 447 166.12 1995	0.50	337295	D	156.16 155.86	156.17 155.78	156.16 155.65	156.15 155.61	156.07 155.57	155.98 155.52	155.89	155.49 156.19	27.12. 16.02.	153.72 156.32	01.01.1996 04.10.2010
1559	Königsbrunn - MF, Br 185.73 1961	0.30	304782	D	183.72 182.39	183.67 182.33	183.71 182.12	183.39 182.02	182.91 181.91	182.55 181.79	182.70	181.73 183.85 Ö	31.12. 17.01.	180.17 184.26	20.11.1984 07.06.1965

Monats- und Jahresmittel der Grundwasserstände mit Extremwerten (Hauptwerte)

- Grundwasserstände m ü.A. -

Nr.	Messstelle Messpunkt m ü.A. / m ü.G. Beobachtungsbeginn / unverändert seit	EDV-Messstellennummer beeinflusst / artesisch/gespannt	Messgerät	Mittel in m ü.A. I / II / III / IV / V / VI VII / VIII / IX / X / XI / XII	Jahr	Niederster und höchster beobachteter Grundwasserstand sowie allenfalls höchster beobachteter Überflutungswasserstand im Berichtsjahr m ü.A.	Datum	vor dem Berichtsjahr m ü.A.	Datum
1560	Kopfstetten, Br 145.29 0.00 1939	304790	D	143.32 143.30 143.28 143.24 143.09 142.91 142.81 142.78 142.68 142.70 142.72 142.70	142.96	142.66 Ö 143.35 Ö	14.09. 16.01.	141.90 144.48	21.09.1992 10.03.1941
1561	Lassee, Bl 345 146.99 0.90 1984	331223	D	144.01 144.00 143.98 143.96 143.79 143.61 143.49 143.44 143.37 143.38 143.39 143.37	143.65	143.35 144.09	12.09. 19.01.	142.34 144.13	14.09.1992 06.04.2009
1562	Leopoldsdorf i.Mf., Bl 346 148.91 0.90 1984	331231		146.73 146.74 146.72 146.72 146.56 146.37 146.24 146.18 146.08 146.06 146.04 146.02	146.37	146.00 146.76	27.12. 08.02.	144.38 146.71	24.08.1993 28.12.2010
1563	Leopoldsdorf i.Mf., Blt 394 151.01 1.10 1989	331744		147.30 147.31 147.27 147.29 147.15 146.97 146.86 146.84 146.74 146.69 146.67 146.65	146.98	146.63 147.33 Ö	27.12. 25.01.	145.08 147.28	30.08.1994 31.12.2010
1564	Leopoldsdorf i.Mf.-Zf., Br 151.91 - 0.70 1939	304824		147.54 147.41 147.33 147.45 147.19 147.03 147.15 147.23 147.08 146.97 146.97 146.95	147.19	146.92 147.70	30.06. 03.02.	144.75 148.55	25.12.1984 17.06.1965
1565	Loimersdorf, Bl 347 144.10 1.00 1984	331215		141.58 141.56 141.53 141.46 141.35 141.18 141.12 141.14 141.05 141.08 141.14 141.13	141.28	141.02 141.62	12.09. 24.01.	140.50 142.02	31.08.1992 09.04.1996
1566	Loimersdorf, Br 144.64 0.25 1966	304832		141.88 141.85 141.85 141.79 141.68 141.55 141.51 141.52 141.47 141.51 141.53 141.53	141.64	141.46 141.91	12.09. 24.01.	140.82 143.04	14.09.1992 22.07.1959
1567	Mannsdorf, Bl 151.05 0.90 1952	304840		147.17 147.27 147.23 147.15 147.02 146.84 146.68 146.62 146.49 146.44 146.44 146.39	146.81	146.38 147.28	31.12. 07.02.	145.24 148.46	05.10.1992 28.06.1965
1568	Mannsdorf, Bl 1906.001 151.29 0.90 1979	326694		147.40 147.16 146.69 146.56 146.38 146.37 146.45 146.54 146.40 146.35 146.08 145.88	146.52	145.84 I 148.89 I	07.12. 21.01.	145.31 150.39 Ö 152.79 F	30.12.1986 21.06.1979 14.08.2002
1569	Mannsdorf, Bl 1906.003 150.75 0.65 1979	326686		147.47 147.41 146.92 146.79 146.59 146.62 146.62 146.77 146.47 146.50 146.28 146.16	146.71	146.06 148.38	07.12. 21.01.	145.83 149.41	08.01.2004 23.07.1997
1570	Marchegg, Bl 201 143.00 0.70 1959	304881		139.78 139.50 139.31 139.32 139.15 139.02 138.94 139.10 138.77 138.72 138.70 138.74	139.09	138.66 139.91	09.10. 23.01.	138.21 Ö 141.06	05.10.1992 28.06.1965
1571	Marchegg, Bl 260 142.92 0.95 1979	326520		140.30 139.43 139.38 139.19 138.79 138.65 138.93 138.86 138.33 138.33 138.21 138.22	138.88	138.15 Ö 141.15	27.11. 16.01.	137.81 141.97	06.10.2003 03.04.2006
1572	Marchegg, Br 145.60 0.60 1965	305110		140.75 140.61 140.56 140.48 140.27 140.08 139.62 140.32 140.05 140.00 140.10 140.17	140.25	138.40 B 140.91	17.07. 23.01.	138.93 141.84	12.10.1964 17.03.1941
1573	Marchegg-Eisenbahnstation, Br 145.65 0.20 1954	304915		140.30 140.30 140.25 140.23 139.96 139.75 139.62 139.65 139.52 139.45 139.40 139.34	139.81	139.32 140.48	25.12. 03.04.	138.58 142.01	14.11.1990 14.06.1965
1574	Marchegg-Heimatland, Br 147.12 0.60 1955	304923		140.26 140.23 140.15 140.10 139.78 139.34 138.86 139.04 138.83 138.90 138.89 138.86	139.43	138.44 140.39	18.07. 24.01.	137.53 142.25	27.08.1990 20.06.1965
1575	Markgrafneusiedl, Bl 155.09 1*) 1.25 1949	304931	D	148.84 148.79 148.76 148.73 148.76 148.61 148.41 148.41 148.37 148.29 148.25 148.24	148.54	148.20 149.11	16.12. 18.11.	146.08 150.06	14.09.1992 18.06.1951
1576	Markthof - Schloßhof, Br 153.66 0.40 1949	305128	D	151.09 151.05 151.08 151.11 150.98 150.79 150.82 150.87 150.74 150.73 150.59 150.43	150.86	150.36 151.23	31.12. 21.03.	150.52 Ö 152.17	29.12.2003 26.02.1940
1577	Markthof, Bl 1880.1 142.24 1.21 1982	327494	D	138.82 138.68 137.75 137.43 137.29 137.19 137.15 137.16 137.14 137.10 137.07 136.98	137.47	136.95 141.42	27.12. 16.01.	136.44 142.93	23.10.1992 05.08.1991
1578	Markthof, Bl 1881.5 141.62 0.74 1985	356097		138.01 138.09 138.70 138.25 138.05 137.98 137.94 137.97 137.93 137.93	138.12	137.88 139.23	24.11. 17.02.	137.48 140.88	04.09.2003 13.09.2007
1579	Markthof, Bl. 1884.1 142.70 0.51 1983	331207	D	139.60 139.44 139.16 139.03 138.84 138.68 138.64 138.71 138.59 138.64 138.67 138.64	138.88	138.55 140.41	05.10. 17.01.	138.13 140.82	27.09.1990 31.03.1988
1580	Markthof, Br 141.23 0.20 1939	304949		138.60 138.13 137.89 137.83 137.67 137.57 137.59 137.70 137.52 137.63 137.56 137.49	137.76	137.48 139.23	12.12. 17.01.	137.07 141.03	05.10.1992 14.06.1965
1581	Oberhausen, Blt 393 153.23 0.95 1989	331736		149.07 149.14 149.14 149.12 149.03 148.89 148.77 148.72 148.63 148.59 148.57 148.54	148.85	148.53 149.15 LÖ	25.12. 14.02.	147.59 149.10	12.08.2007 03.10.2010
1582	Obersiebenbrunn, Br 149.90 0.35 1971	301309	D	147.90 147.86 147.79 147.79 147.63 147.48 147.41 147.52 147.38 147.37 147.35 147.34	147.57	147.32 Ö 147.95	22.12. 25.01.	145.35 147.91	28.08.1992 17.12.2010
1583	Oberweiden, Br 237 162.74 0.75 1977	322552	D	144.71 144.74 144.73 144.74 144.68 144.66 144.63 144.72 144.73 144.76 144.78 144.77	144.72	144.17 144.81 Ö	18.07. 05.12.	142.82 144.69	22.12.1986 24.12.2010
1584	Ollersdorf, Bl 161.51 0.85 1962	305003	D	157.43 157.45 157.46 157.48 157.41 157.37 157.33 157.30 157.22 157.19 157.16 157.14	157.33	157.13 Ö 157.52	08.12. 26.03.	156.57 158.56	16.11.2008 13.06.1965

1*) durch Entnahme zeitweise beeinflusst

Monats- und Jahresmittel der Grundwasserstände mit Extremwerten (Hauptwerte)

- Grundwasserstände m ü.A. -

Nr.	Messstelle Messpunkt m ü.A. / m ü.G. Beobachtungsbeginn / unverändert seit	EDV-Messstellennummer beeinflusst / artesisch/gespannt	Messgerät	Mittel in m ü.A. I / II / III / IV / V / VI VII / VIII / IX / X / XI / XII	Jahr	Niederster und höchster beobachteter Grundwasserstand sowie allenfalls höchster beobachteter Überflutungswasserstand im Berichtsjahr m ü.A.	Datum	vor dem Berichtsjahr m ü.A.	Datum
1585	Orth a.d.D., Bl 1900.003 147.51 0.80 1979	326710		145.24 145.21 144.86 144.79 144.60 144.56 144.55 144.58 144.28 144.27 144.14 144.03	144.59	143.98 145.82	07.12. 21.01.	143.69 146.51	16.10.1992 25.06.2009
1586	Orth a.d.D., Bl 1902.001 150.73 0.75 1938	305011		146.23 146.28 146.20 146.16 146.04 145.87 145.80 145.72 145.55 145.48 145.47 145.43	145.85	145.41 146.33	26.12. 31.01.	144.41 147.45	05.10.1992 07.06.1965
1587	Orth a.d.D., Bl 1902.5 150.07 1.79 1983	331041	D	145.99 145.35 145.02 145.00 144.85 145.14 145.26 145.31 144.84 145.02 144.62 144.61	145.08	144.41 147.65	05.12. 19.01.	144.28 149.44	08.01.2004 05.06.2010
1588	Orth, Bl 1903.1 150.01 0.64 1981	356030	D	146.07 146.01 145.80 145.74 145.60 145.60 145.65 145.69 145.39 145.49 145.34 145.21	145.63	145.16 146.52 K	09.12. 27.01.	144.94 150.01 Ö	30.12.2003 25.06.2009
1589	Orth, Bl 1903.5 149.49 0.90 1982	356048	D	146.02 145.99 145.45 145.76 144.99 145.87 145.20				145.18 149.53	12.02.1998 24.06.2009
1590	Parbasdorf, Bl 156.16 0.90 1949	305029	D	152.98 152.99 153.02 153.04 152.90 152.76 152.62 152.56 152.50 152.44 152.40 152.37	152.71	152.34 153.06 Ö	25.12. 25.03.	149.72 154.18	10.09.1984 14.05.1951
1591	Petronell, Bl 1889.7 145.98 2.03 1983	331066	D	140.95 140.51 140.28 140.26 140.16 140.23 140.24 140.25 139.93 140.04 139.79 139.75	140.20	139.61 144.03	05.12. 16.01.	139.19 145.92	04.10.2003 14.08.2002
1592	Pframa, Bl 147.82 0.75 1969	315721		144.20 144.17 144.12 144.10 143.94 143.73 143.59 143.52 143.43 143.42 143.44 143.43	143.76	143.41 Ö 144.23	16.09. 21.01.	142.45 144.62	23.08.1993 30.03.1970
1593	Pillichsdorf, Bl 452 169.92 0.90 1996	337337		165.93 165.95 165.95 165.94 165.82 165.73 165.63 165.60 165.52 165.54 165.53 165.53	165.72	165.48 166.02	05.10. 30.03.	165.17 166.31	17.09.2003 02.06.2010
1594	Pillichsdorf, Br 329 164.93 0.66 1983	327346	D	157.03 157.07 157.05 157.03 156.98 156.89 156.77 156.67 156.55 156.45 156.38 156.30	156.76	156.25 157.09	30.12. 15.02.	153.82 Ö 157.20	27.10.1984 19.10.2010
1595	Probstdorf, Br 152.98 0.20 1939	305052		148.25 148.31 148.33 148.31 148.21 148.05 147.87 147.81 147.70 147.66 147.64 147.62	147.98	147.60 148.34 Ö	25.12. 20.03.	146.11 149.82	22.08.1993 28.04.1941
1596	Prottes, Bl 163.06 1.05 1969	305060		153.69 153.69 153.71 153.74 153.76 153.79 153.81 153.84 153.84 153.82 153.82 153.81	153.78	153.66 153.86	01.01. 29.08.	152.66 155.23	30.10.1995 20.07.1970
1597	Reyersdorf, Br 165.98 0.30 1939	305094		155.30 155.31 155.31 155.32 155.29 155.26 155.27 155.27 155.24 155.24 155.25 155.26	155.28	155.22 Ö 155.34	26.09. 04.04.	153.74 158.44	12.07.1971 03.08.1978
1598	Rutzendorf, Br 153.93 0.40 1936	305102	D	148.28 148.34 148.36 148.36 148.27 148.11 147.95 147.89 147.76 147.73 147.70 147.69	148.03	147.67 148.37	26.12. 18.03.	145.59 149.98	22.08.1993 12.05.1941
1599	Schönau a.d.Donau, Br 151.02 0.30 1949	305136		148.14 147.86 147.64 147.52 147.38 147.40 147.44 147.51 147.27 147.43 147.19 147.03	147.48	147.00 148.90	11.12. 16.01.	146.71 150.72	11.01.2004 15.06.1965
1600	Schönfeld, Bl 224 155.77 1.30 1976	319327		145.59 145.56 145.55 145.56 145.52 145.49 145.44 145.37 145.31 145.26 145.23 145.20	145.42	145.17 145.60	31.12. 01.01.	143.38 145.65	16.08.1993 29.11.2010
1601	Schönkirchen, Bl 4A(OMV 370) 165.10 0.90 1971	315580		156.54 156.55 156.55 156.55 156.54 156.54 156.53 156.51 156.44 156.40 156.37 156.33	156.49	156.32 Ö 156.56 Ö	19.12. 21.02.	154.15 156.53	28.12.1992 13.12.2010
1602	Schönkirchen, Br 159.70 0.20 1959	305151		153.06 153.04 153.04 153.03 152.96 152.91 152.90 152.88 152.83 I 152.79 152.76 152.74	152.91	152.73 153.06	31.12. 01.01.	152.14 153.40	26.09.1994 30.03.1970
1603	Schönkirchen, Br 373 165.42 0.10 1969	315739		156.08 156.06 156.05 156.03 156.04 156.04 156.04 I 156.03 156.03 156.00 I 155.87 I 155.80	156.01 I	155.77 156.09 Ö	25.12. 16.01.	153.91 156.51	30.08.1993 15.06.1970
1604	Seyring, Br 168.01 0.80 1970	317230	D	165.83 165.85 165.68 165.39 165.14 164.99 164.85 164.78 164.66 164.65 164.58 164.53	165.07	164.49 165.88 Ö	25.12. 16.01.	162.75 166.21	21.01.1985 05.04.1971
1605	Stopfenreuth, Bl 123 143.24 0.60 1958	305193		139.92 139.78 139.56 139.44 139.23 139.07 139.05 139.13 138.93 139.02 139.01 138.92	139.25	138.88 140.47	06.10. 21.01.	138.59 142.17	19.10.1992 20.06.1965
1606	Stopfenreuth, Bl 1885.001 142.55 0.60 1979	326769	D	139.73 139.11 138.78 138.68 138.45 138.56 138.64 138.75 138.35 138.57 138.33 138.14	138.67	138.07 142.75	09.12. 16.01.	137.93 Ö 144.15	23.10.1992 05.08.1991
1607	Stopfenreuth, Bl 1887.013 143.15 0.25 1964	305201		140.82 140.77 140.47 140.37 140.21 140.06 140.00 140.01 139.83 139.87 139.88 139.82	140.17	139.78 L 141.23 L	11.10. 24.01.	139.17 142.91	10.10.1947 04.07.1965
1608	Stopfenreuth, Bl 1887.1 143.81 0.75 1981	356113	D	139.80 138.87 138.52 138.54 138.43 138.94 139.12 139.11 138.50 138.83 138.02 138.27	138.75	137.78 143.72	05.12. 15.01.	137.81 144.39	07.01.2004 25.06.2009
1609	Stopfenreuth, Blt 395 144.56 1.15 1989	331751		140.79 140.79 140.51 140.40 140.23 140.09 140.02 140.03 139.86 139.89 139.91 139.86	140.19	139.81 141.19	06.10. 21.01.	139.62 142.11	02.10.2003 21.08.2002

Monats- und Jahresmittel der Grundwasserstände mit Extremwerten (Hauptwerte)

- Grundwasserstände m ü.A. -

Nr.	Messstelle				EDV-Messstellennummer		Mittel in m ü.A.							Niederster und höchster beobachteter Grundwasserstand sowie allenfalls höchster beobachteter Überflutungswasserstand			
	Messpunkt m ü.A.		m ü.G.		beeinflusst	artesisch/gespannt / Messgerät	I	II	III	IV	V	VI	Jahr	im Berichtsjahr		vor dem Berichtsjahr	
	Beobachtungsbeginn		unverändert seit				VII	VIII	IX	X	XI	XII		m ü.A.	Datum	m ü.A.	Datum
1610	Strasserfeld-Hegerhaus, Br				305219		156.76	156.76	156.75	156.76	156.74	156.71		156.45	26.12.	154.33	28.01.1985
	163.58		0.30				156.70	156.68	156.63	156.58	156.53	156.48	156.67	156.77 Ö	14.02.	157.64	09.08.1965
	1955																
1611	Straudorf, Br				304956		144.92	144.93	144.90	144.87	144.72	144.50		144.12 Ö	28.11.	142.95	23.08.1993
	148.46		0.35				144.35	144.27	144.17	144.15	144.14	144.14	144.50	144.96	14.03.	144.94	11.10.2010
	1971																
1612	Stripfing, Br 208				317651		146.72	146.76	146.78	146.81	146.77	146.71		146.51	25.12.	144.75	03.09.1984
	152.28		0.40				146.69	146.68	146.63 I	146.59	146.57	146.52	146.69	146.82 Ö	17.04.	146.71	26.09.2010
	1974																
1613	Süssenbrunn, Br 22-29				305250		155.04	155.05	155.05	155.03	154.97	154.89		154.51	28.12.	152.38	05.09.1984
	160.64		0.57				154.76	154.71	154.60	154.56	154.54	154.52	154.81	155.06	16.02.	156.30	25.05.1947
	1965																
1614	Tallesbrunn, Br				305268		149.59	149.59	149.59	149.59	149.56	149.51		149.35 Ö	11.12.	148.93	23.10.1994
	154.38		0.30				149.46	149.44	149.40	149.37	149.37	149.35	149.48	149.61 LÖ	21.03.	150.86	20.11.1950
	1964																
1615	Untersiebenbrunn, Bl				305276	D	146.81	146.74	146.72	146.66	146.52	146.43		146.29	19.09.	144.69	30.08.1993
	149.38		0.85				146.37	146.47	146.34	146.36	146.37	146.36	146.51	146.86	19.01.	148.21	28.06.1965
	1957																
1616	Wagram an der Donau, Bl				305284		144.56	144.51	144.47	144.43	144.27	144.07		143.67	31.12.	142.67	07.09.1992
	149.32		1.20				143.90	143.83	143.75	143.72	143.74	143.70	144.08	144.57 Ö	17.01.	145.66	06.06.1965
	1939																
1617	Weikendorf, Bl				305292		146.74	146.71	146.72	146.69	146.64	146.75		146.49 Ö	21.11.	145.72	24.10.1994
	149.57		0.60				146.78	146.69	146.57	146.53	146.50	146.50	146.65	146.82 Ö	04.07.	147.63	20.07.1959
	1949																
1618	Weikendorf-Remise, Bl				305300		147.79	147.91	148.05	148.11	148.06	148.02		147.74	01.01.	145.56	25.10.1993
	153.91		0.60				147.99	147.96	147.94	147.91	147.90	147.87	147.96	148.13	31.03.	149.52	18.04.1967
	1955																
1619	Wien 21, Bl 21-20				319772		157.37	157.35	157.30	157.27	157.25	157.30		157.00	31.12.	155.87	25.01.1979
	163.97		0.86				157.31	157.29	157.20	157.15	157.10	157.04	157.24	157.38	01.01.	157.68	29.06.2010
	1978																
1620	Wien 21, Bl 21-71				341016	S	157.60	157.57	157.51	157.54	157.52	157.58		157.26	31.12.	156.20	08.05.1991
	163.00		1.00				157.62	157.60	157.48	157.41	157.34	157.28	157.50	157.65	02.08.	157.97	22.06.2010
	1979																
1621	Wien 21, Bl 21-72				341032		157.57	157.54	157.51	157.48	157.45	157.46		157.14	31.12.	155.86	24.04.1991
	164.81		0.84				157.47	157.44	157.37	157.30	157.25	157.18	157.42	157.59	01.01.	157.91	07.07.2010
	1979																
1622	Wien 21, Bl 21-73				333344	S	157.24	157.22	157.20	157.19	157.14	157.13		156.84	31.12.	155.15	11.09.1984
	164.32		1.20				157.11	157.07	157.01	156.96	156.92	156.87	157.09	157.26	01.01.	157.49	07.07.2010
	1982																
1623	Wien 21, Bl 21-74				341057	S	157.23 B	157.14	157.13	157.19	157.24	157.37		156.94 B	24.11.	156.04	15.11.1994
	164.39	1*) 2*)	0.81				157.46	157.43	157.18 B	157.01 B	156.96 B	157.06	157.20 B	157.52 B	16.01.	158.49	15.08.2002
	1990																
1624	Wien 21, Bl 21-75				341073		156.90	156.87	156.82	156.81	156.77	156.82		156.59	31.12.	155.52	24.04.1991
	162.94		1.05				156.81	156.81	156.74	156.69	156.66	156.61	156.77	156.92	18.01.	157.10	29.08.2010
	1987																
1625	Wien 21, Bl 21-76				341099		156.84	156.83	156.79	156.76	156.72	156.72		156.48	31.12.	155.17	24.04.1991
	163.18		1.05				156.70	156.68	156.62	156.58	156.55	156.51	156.69	156.86	01.01.	157.03	22.06.2010
	1979																
1626	Wien 21, Bl 21-78				341131	D	157.78	157.59	157.57	157.66	157.78	157.92		157.40	23.11.	156.27	17.11.1994
	167.31	1*) 2*)	0.49				158.03	157.95	157.70	157.52	157.42	157.48	157.70	158.43	16.01.	159.43	14.08.2002
	1979																
1627	Wien 21, Bl 21-84				313171		156.77	156.77	156.75	156.66 B	156.53 B	156.63		156.50 B	26.05.	155.05	13.04.1972
	160.04	3*) 4*)	0.95				156.74	156.82	156.75	156.74	156.72	156.68	156.71 B	156.84	17.08.	157.44	15.08.1970
	1965																
1628	Wien 21, Bl 21-86				330027		157.43	157.32	157.33	157.44	157.56	157.71		157.17	17.11.	156.10	12.11.1991
	169.53	1*) 2*)	0.75				157.80	157.72	157.46	157.27	157.19	157.28	157.46	157.82	28.07.	159.67	14.08.2002
	1981																
1629	Wien 21, Bl 21-88				330019		157.51 B	157.39	157.38	157.47	157.57	157.71		157.24 Ö	15.11.	156.21	17.12.1991
	168.44	1*) 2*)	0.90				157.80	157.71	157.48	157.33	157.25	157.29	157.49	157.88 B	17.01.	159.50	14.08.2002
	1981																
1630	Wien 21, Bl 21-90				330050		156.83 B	156.81	156.80	156.75 B	156.67 B	156.77		156.65 B	26.05.	155.61	06.12.1993
	162.55	1*) 3*) 3*)	- 0.25	5*) 4*)			156.88	156.94	156.81	156.77	156.73	156.70	156.79 B	156.98	25.08.	157.26	16.08.2002
	1987																
1631	Wien 21, Bl 21-91				330068		156.91 B	156.87	156.87	156.85 B	156.82 B	156.93		156.79 BÖ	12.05.	155.79	19.10.1994
	163.76	1*) 3*) 5*)	0.10				157.03	157.07	156.91	156.84	156.81	156.82	156.89 B	157.09	10.08.	157.55	16.08.2002
	1987																
1632	Wien 21, Bl 21-92				330043		158.26	158.20	158.16	158.15	158.13	158.31		157.89 Ö	15.12.	157.14	06.11.1990
	165.08		0.75				158.29	158.28	158.13	158.09	157.99	157.92	158.16	158.36	30.06.	158.90	07.07.2009
	1987																
1633	Wien 21, Bl 21-93				341115		157.10	157.09	157.03	157.01	156.98	157.04		156.78	27.12.	155.80	13.10.1992
	163.09		- 0.26				157.06	157.05	156.96	156.90	156.86	156.80	156.99	157.11 Ö	01.01.	157.40	29.06.2010
	1989																
1634	Wien 21, Br 21- 1				312751		157.45	157.41	157.35	157.36	157.39	157.47		157.14	31.12.	156.11	14.05.1991
	163.11		0.00				157.51	157.50	157.37	157.27	157.22	157.16	157.37	157.54	02.08.	160.38	01.07.1965
	1916																

1*) durch Bewirtschaftung der Neuen Donau beeinflusst
2*) durch Donauhochwasser beeinflusst
3*) durch Wasserhaltung beeinflusst
4*) durch Absenkung Alte Donau beeinflusst
5*) durch Donauhochwasser beeinflusst, fallweise unzugänglich

Monats- und Jahresmittel der Grundwasserstände mit Extremwerten (Hauptwerte)

- Grundwasserstände m ü.A. -

Nr.	Messstelle		EDV-Messstellennummer		Mittel in m ü.A.							Niederster und höchster beobachteter Grundwasserstand sowie allenfalls höchster beobachteter Überflutungswasserstand			
	Messpunkt m ü.A. / Beobachtungsbeginn	Messpunkt m ü.G. / unverändert seit	beeinflusst	artesisch/gespannt / Messgerät	I / VII	II / VIII	III / IX	IV / X	V / XI	VI / XII	Jahr	im Berichtsjahr m ü.A.	im Berichtsjahr Datum	vor dem Berichtsjahr m ü.A.	vor dem Berichtsjahr Datum
1635	Wien 21, Br 21-11		312769		156.77	156.77	156.72	156.69	156.61	156.67		156.58	31.05.	154.80	13.03.1963
	161.96	0.25			156.71	156.77	156.69	156.66	156.64	156.60	156.69	156.79	26.01.	157.56	02.08.1948
	1947														
1636	Wien 21, Br 21-17		312777		157.31	157.25	157.19	157.22	157.24	157.32		157.01	13.12.	155.39	27.02.1963
	163.52	0.15			157.38	157.38	157.24	157.12	157.06	157.03	157.23	157.41 Ö	02.08.	159.45	01.07.1965
	1947														
1637	Wien 21, Br 21-18		312785		156.89	156.87	156.82	156.80	156.75	156.82		156.71	25.11.	155.16	13.03.1963
	161.81	- 0.12			156.89	156.93	156.83	156.75	156.72	156.76	156.82	156.95	19.08.	158.16	23.06.1965
	1947														
1638	Wien 21, Br 21-25 (312819)		319764		157.60	157.57	157.55	157.51	157.49	157.48		157.15	31.12.	155.51	28.08.1984
	167.00	0.30			157.46	157.41	157.34	157.29	157.24	157.19	157.43	157.62	01.01.	157.87	17.08.2010
	1949														
1639	Wien 21, Br 21-27		312827		156.38	156.37	156.34	156.32	156.27	156.25		156.01	31.12.	155.31	01.01.1996
	161.92	1.00			156.22	156.20	156.14	156.11	156.08	156.04	156.23	156.39	01.01.	156.54	29.06.2010
	1949	01.01.1996													
1640	Wien 21, Br 21-30		312835		156.28	156.27	156.25	156.23	156.18	156.15		155.86	31.12.	153.78	18.02.1975
	161.65	0.20			156.10	156.07	155.99	155.95	155.93	155.89	156.11	156.28	01.01.	156.48	24.08.1951
	1949														
1641	Wien 21, Br 21-32		312850	D	156.35	156.34	156.32	156.30	156.25	156.20		155.91	31.12.	154.01	18.03.1975
	162.65	1.05			156.16	156.11	156.03	155.99	155.96	155.93	156.16	156.35	02.01.	156.67	24.08.1951
	1949														
1642	Wien 21, Br 21-33		312868		156.33	156.32	156.29	156.26	156.20	156.25		156.09	28.12.	154.45	04.08.1964
	160.98	0.10			156.20	156.21	156.17	156.17	156.16	156.10	156.22	156.34 Ö	19.01.	156.77	19.07.1951
	1949														
1643	Wien 21, Br 21-35		312876		156.08	156.07	156.04	156.01	155.97	155.95		155.70	31.12.	153.76	11.02.1975
	161.10	0.60			155.91	155.87	155.81	155.79	155.76	155.72	155.91	156.08 Ö	01.01.	156.42	24.08.1951
	1949														
1644	Wien 21, Br 21-46		313239		158.11	158.08	158.04	158.00	157.94	157.97		157.63	31.12.	156.21	28.08.1984
	164.63	0.00			157.96	157.91	157.82	157.78	157.73	157.67	157.92	158.14	01.01.	158.55	29.06.2010
	1970														
1645	Wien 22, Bl 21-105		350140		157.93 I	157.90 I	157.86	157.83	157.78	157.80		157.49	31.12.	157.07	08.02.2006
	165.32	0.99			157.80	157.75	157.67 I	157.64	157.59	157.52	157.75 I	157.96	01.01.	158.33	07.07.2010
	2005														
1646	Wien 22, Bl 22- 4		319699		154.66	154.65	154.62	154.58	154.55	154.56		154.42 Ö	21.12.	153.01	02.02.1977
	157.94	0.16			154.54	154.54	154.47	154.48	154.46	154.43	154.54	154.67 Ö	19.01.	154.81	17.06.2010
	1974														
1647	Wien 22, Bl 22- 15		313007		154.38	154.38	154.36	154.34	154.30	154.28		154.11 Ö	21.12.	152.54	29.11.1978
	159.10	0.50			154.26	154.24	154.19	154.17	154.14	154.12	154.26	154.39	01.01.	155.55	19.06.1951
	1949														
1648	Wien 22, Bl 22- 34		313072		151.30	151.33	151.32	151.31	151.24	151.15		150.88	31.12.	149.30	25.08.1993
	156.87	1.10			151.07	151.05	150.97	150.93	150.92	150.89	151.12	151.33 Ö	09.02.	152.40	13.07.1965
	1952														
1649	Wien 22, Bl 22- 50		319749		154.89	154.88	154.86	154.82	154.77	154.79		154.70 Ö	15.09.	153.11	28.12.1976
	157.07	- 0.05			154.76	154.79	154.72	154.76	154.74	154.70	154.79	154.90	01.01.	155.04	17.06.2010
	1974														
1650	Wien 22, Bl 22- 51		319731		153.48 B	153.37	153.37	153.44	153.51	153.58		153.13	24.11.	152.00	02.02.1979
	156.43 1*) 2*)	0.75			153.61	153.59	153.41	153.28	153.16	153.20	153.42	153.66 B	20.01.	155.39	07.07.1975
	1974														
1651	Wien 22, Bl 22- 71		341156		156.90	156.88	156.87	156.82 B	156.73 B	156.85		156.71 B	26.05.	155.70	20.10.1986
	161.80 1*) 3*)	1.00			156.95	156.99	156.89	156.85	156.82	156.81	156.86 B	157.01 Ö	04.08.	157.37	16.08.2002
	1979														
1652	Wien 22, Bl 22- 73		341172	S	156.83	156.81	156.79	156.74 B	156.63 B	156.73 B		156.60 B	26.05.	155.63	12.12.1983
	160.55 1*) 3*)	1.13			156.85	156.90	156.81	156.79	156.75	156.73	156.78 B	156.92	18.08.	157.39	15.08.2002
	1979														
1653	Wien 22, Bl 22- 75		333369		154.23	154.23	154.21	154.19	154.14	154.10		153.82	28.12.	152.44	23.08.1993
	160.47	0.90			154.02	154.00	153.92	153.90	153.87	153.83	154.05	154.24 Ö	19.01.	154.31	23.06.2010
	1979														
1654	Wien 22, Bl 22- 78		341230	S	153.43 B	153.38	153.37	153.41	153.43	153.47		153.28 Ö	24.11.	152.29	16.05.1991
	157.96 2*)	0.98			153.47	153.50	153.43	153.38	153.30	153.30	153.41	153.52	04.08.	154.36	16.07.1980
	1979														
1655	Wien 22, Bl 22- 80		333468		152.61	152.63	152.60	152.55	152.49	152.46		152.33	31.12.	151.10	20.10.1992
	157.30	0.42			152.43	152.47	152.40	152.42	152.41	152.35	152.48	152.64 Ö	03.02.	152.78	24.06.2010
	1979														
1656	Wien 22, Bl 22- 95		333948		154.40	154.39	154.46	154.43	154.38	154.39		154.35 Ö	08.09.	153.84	20.12.1994
	158.34 4*)	- 0.12			154.41	154.44	154.44	154.47	154.41	154.37	154.42	154.56	31.03.	154.70	13.10.2005
	1982														
1657	Wien 22, Bl 22- 97		333963		154.41	154.40	154.40	154.36	154.34	154.35		154.25 Ö	01.12.	153.66	20.08.1993
	158.73	- 0.29			154.31	154.33	154.28	154.32	154.29	154.25	154.34	154.43	01.01.	154.72	08.07.2004
	1982														
1658	Wien 22, Bl 22- 98		333989		155.06	155.04	155.02	154.98	154.93	154.94		154.79 Ö	15.12.	153.77	18.08.1993
	160.52	0.90			154.91	154.90	154.85	154.85	154.83	154.79	154.92	155.06	20.01.	155.20	24.06.2010
	1982														
1659	Wien 22, Bl 22- 99		334003	D	153.92	153.91	153.91	153.92	153.89	153.91		153.72	14.12.	153.17	23.12.1983
	158.37 4*)	0.95			153.91	153.95	153.93	153.96	153.88	153.81	153.91	153.99	13.10.	154.33	20.09.1985
	1982														

1*) durch Bewirtschaftung der Neuen Donau beeinflusst
2*) durch Donauhochwasser beeinflusst
3*) durch Absenkung Alte Donau beeinflusst
4*) durch Dotation Lobau beeinflusst

Monats- und Jahresmittel der Grundwasserstände mit Extremwerten (Hauptwerte)

- Grundwasserstände m ü.A. -

Nr.	Messstelle Messpunkt m ü.A. / m ü.G. Beobachtungsbeginn / unverändert seit	EDV-Messstellennummer beeinflusst / artesisch/gespannt	Messgerät	Mittel in m ü.A. I / II / III / IV / V / VI VII / VIII / IX / X / XI / XII	Jahr	Niederster und höchster beobachteter Grundwasserstand sowie allenfalls höchster beobachteter Überflutungswasserstand im Berichtsjahr m ü.A.	Datum	vor dem Berichtsjahr m ü.A.	Datum
1660	Wien 22, Bl 22-100 158.19 - 0.22 1982	341255		153.92 153.91 153.90 153.89 153.86 153.87 153.85 153.88 153.82 153.86 153.83 153.79	153.87	153.79 Ö 153.92 Ö	15.12. 01.01.	153.26 154.08	20.08.1993 17.06.2010
1661	Wien 22, Bl 22-106 161.52 1*) 2*) 1.20 1983	333443	D	153.95 153.70 153.76 153.88 154.00 154.14 154.21 154.11 153.85 153.67 153.58 153.70	153.88	153.56 155.12	19.11. 15.01.	152.40 156.57	14.11.1994 15.08.2002
1662	Wien 22, Bl 22-110 158.45 0.82 1982	319798		154.19 154.18 154.18 154.16 154.13 154.15 154.11 154.15 154.10 154.14 154.12 154.07	154.14	154.07 Ö 154.21	15.09. 31.03.	153.54 154.36	20.12.1994 26.06.1987
1663	Wien 22, Bl 22-112 158.57 - 0.12 1981	333427		154.29 154.28 154.26 154.24 154.20 154.21 154.18 154.20 154.14 154.17 154.16 154.11	154.20	154.11 154.29	31.12. 20.01.	153.39 154.44	31.07.1984 10.06.2010
1664	Wien 22, Bl 22-114 158.04 - 0.20 1988	341313		154.43 154.41 154.40 154.37 154.33 154.35 154.33 154.35 154.28 154.31 154.28 154.25	154.34	154.24 154.43 Ö	29.12. 01.01.	153.41 154.59	20.08.1993 17.06.2010
1665	Wien 22, Bl 22-138 166.05 1*) 2*) 1.05 1986	333385	D	157.19 157.12 157.13 157.20 157.26 157.43 157.53 157.47 157.24 157.10 157.04 157.10	157.24	157.00 157.57	01.01. 29.07.	155.43 159.21	20.10.1986 06.08.1991
1666	Wien 22, Bl 22-139 159.97 3*) 0.28 1965	313205		156.77 I 156.77 156.75 156.67 B 156.53 B 156.64 156.74 156.82 156.70 B 156.57 B 156.56 B 156.52 B	156.67 B	156.46 B 156.84	15.12. 25.08.	155.06 157.43	10.04.1972 15.08.1970
1667	Wien 22, Bl 22-142 158.81 0.24 1974	319640		154.63 154.63 154.63 154.65 154.62 154.62 154.64 154.71 154.67 154.73 154.70 154.60	154.65	154.59 154.76	06.12. 03.11.	153.73 155.67	27.12.1976 07.07.1975
1668	Wien 22, Bl 22-143 158.16 0.33 1974	319657		154.72 154.72 154.72 154.75 154.73 154.73 154.76 154.84 154.78 154.85 154.82 154.69	154.76	154.69 154.89	31.12. 03.11.	154.05 156.00	31.01.1977 07.07.1975
1669	Wien 22, Bl 22-144 159.33 0.22 1974	319665		154.95 154.92 154.96 154.97 154.93 154.99 155.05 155.11 155.04 155.10 154.95 154.89	154.99	154.84 155.15 Ö	01.12. 04.08.	154.21 156.33	31.01.1977 07.07.1975
1670	Wien 22, Bl 22-145 159.07 0.12 1974	319673		154.99 154.96 155.00 155.00 154.97 155.03 155.09 155.15 155.07 155.13 154.98 154.92	155.02	154.88 155.19 Ö	01.12. 04.08.	154.19 156.34	31.01.1977 07.07.1975
1671	Wien 22, Bl 22-146 164.67 1*) 2*) 0.92 1987	341198	D	156.86 156.82 156.85 156.91 156.90 156.98 157.06 157.03 156.89 156.82 156.78 156.83	156.89	156.76 157.09	21.11. 29.07.	155.80 158.62	16.12.1991 14.08.2002
1672	Wien 22, Bl 22-147E 163.80 1*) 2*) 1.00 2007	350264	D	153.97 153.67 153.75 153.89 154.04 154.21 154.30 154.15 153.84 153.62 153.53 153.69	153.89	153.50 155.90	16.11. 15.01.	153.48 156.83	15.11.2010 25.06.2009
1673	Wien 22, Bl 22-151 157.23 1*) 1*) 2*) 0.95 1982	341354		153.45 B 153.37 153.36 153.42 153.47 153.53 153.55 153.54 153.40 153.29 153.16 153.17	153.39	153.12 153.60 B	01.12. 20.01.	152.01 153.98	23.12.1986 07.07.1987
1674	Wien 22, Bl 22-153 155.87 2*) 4*) 0.78 1982	341396		153.38 B 153.33 153.31 153.35 153.38 153.42 153.43 153.45 153.34 153.27 153.12 153.10	153.32	153.07 153.48 B	01.12. 20.01.	152.08 153.92	14.05.1991 07.07.1987
1675	Wien 22, Bl 22-154 155.39 2*) 4*) 1.07 1982	341412	D	153.36 153.33 153.33 153.36 153.37 153.39 153.40 153.42 153.34 153.28 153.15 153.12	153.32	153.10 153.44	06.12. 08.08.	152.10 153.83	23.12.1986 25.06.1987
1676	Wien 22, Bl 22-155 155.71 2*) 4*) 0.95 1982	341438		153.36 B 153.34 153.32 153.36 153.37 153.40 153.40 153.43 153.35 153.30 153.16 153.12	153.33	153.11 Ö 153.44 Ö	01.12. 04.08.	152.12 153.87	23.12.1986 07.07.1987
1677	Wien 22, Bl 22-156 156.79 2*) 4*) 0.93 1982	341453	S	153.33 B 153.31 153.28 153.31 153.33 153.35 153.35 153.37 153.31 153.28 153.15 153.09	153.29	153.08 Ö 153.39 Ö	15.12. 29.07.	152.14 153.84	14.05.1991 07.07.1987
1678	Wien 22, Bl 22-166 157.05 4*) 0.70 1980	341479		152.66 152.73 152.61 152.57 152.56 152.60 152.61 152.75 152.56 152.69 152.56 152.35	152.60	152.30 152.79 Ö	31.12. 11.08.	151.39 153.22	02.02.1995 06.07.1987
1679	Wien 22, Bl 22-168 155.15 4*) 0.75 1980	341651		152.39 152.48 152.36 152.32 152.29 152.33 152.35 152.51 152.34 152.34 152.26 152.12	152.34	152.08 152.55	29.12. 18.08.	151.21 153.26	01.12.1994 06.07.1987
1680	Wien 22, Bl 22-174 154.91 2*) 0.63 1981	333401		150.75 B 150.22 B 149.88 149.86 149.71 150.06 150.09 150.41 150.02 150.20 149.60 149.65	150.04 B	149.39 151.68 B	06.12. 20.01.	149.44 154.25	16.02.2006 14.08.2002
1681	Wien 22, Bl 22-183 153.07 2*) 0.40 1971	333500		150.24 B 150.04 149.78 149.76 149.70 149.89 149.92 150.06 149.91 149.84 149.72 149.63	149.87	149.55 151.33 B	28.11. 16.01.	148.81 152.67	08.02.1972 24.03.2002
1682	Wien 22, Bl 22-184 154.21 2*) 0.55 1978	341495		149.96 B 149.73 149.54 149.53 149.53 149.63 149.62 149.69 149.59 149.53 149.47 149.40	149.60	149.26 151.37 B	21.12. 16.01.	148.60 152.33	11.01.2004 24.03.2002
1683	Wien 22, Bl 22-186 153.58 0.60 1971	313254		150.32 B 149.81 149.24 149.20 149.05 149.51 149.69 149.82 149.30 149.41 148.85 148.82	149.42	148.53 151.84 B	04.12. 16.01.	148.43 152.98 153.60 F	15.02.1972 05.08.1991 15.08.2002
1684	Wien 22, Bl 22-187 151.78 2*) 0.35 1978	341339		148.98 B 148.75 148.40 148.42 148.34 148.53 148.79 149.01 148.49 148.32 148.25 148.12	148.53	148.07 150.06 B	18.12. 20.01.	147.65 151.44	05.01.2004 23.10.1996

1*) durch Bewirtschaftung der Neuen Donau beeinflusst
2*) durch Donauhochwasser beeinflusst
3*) durch Absenkung Alte Donau beeinflusst
4*) durch Dotation Lobau beeinflusst

Monats- und Jahresmittel der Grundwasserstände mit Extremwerten (Hauptwerte)

- Grundwasserstände m ü.A. -

Nr.	Messstelle		EDV-Messstellennummer		Mittel in m ü.A.							Niederster und höchster beobachteter Grundwasserstand sowie allenfalls höchster beobachteter Überflutungswasserstand			
	Messpunkt m ü.A. / Beobachtungsbeginn	Messpunkt m ü.G. / unverändert seit	beeinflusst	artesisch/gespannt / Messgerät	I / VII	II / VIII	III / IX	IV / X	V / XI	VI / XII	Jahr	im Berichtsjahr m ü.A.	im Berichtsjahr Datum	vor dem Berichtsjahr m ü.A.	vor dem Berichtsjahr Datum
1685	Wien 22, Bl 22-188 152.08 1*) 2*) 1978	0.80	341511		148.94	149.21	148.36	148.27 148.45	148.17 147.77	148.68 147.92		147.44 149.75	28.11. 11.08.	147.22 152.14	09.02.2006 08.08.1991
1686	Wien 22, Bl 22-195 156.47 1980	- 0.05	341677		152.39 152.16	152.40 152.19	152.38 152.13	152.30 152.11	152.25 152.10	152.21 152.09	152.22	152.08 152.41 Ö	05.10. 26.01.	150.68 152.50	14.10.1992 23.06.2010
1687	Wien 22, Bl 22-201 157.29 3*) 1988	0.95	341552		152.50	152.59 152.59	152.46 152.42	152.44 152.51	152.41 152.41	152.44 152.21	152.45	152.16 152.63 Ö	31.12. 11.08.	151.24 152.96	02.02.1995 29.06.1995
1688	Wien 22, Bl 22-202 156.45 1*) 3*) 1988	1.00	341578		152.80 B 152.87	152.80 152.96	152.70 152.75	152.72 152.66	152.74 152.55	152.83 152.43	152.73	152.41 152.99	15.12. 18.08.	151.50 153.50	17.11.1994 29.06.1995
1689	Wien 22, Bl 22-203 156.89 1*) 3*) 1988	1.00	341594		152.98 B 152.98	153.01 153.03	152.93 152.93	152.93 152.98	152.94 152.84	152.97 152.67	152.93	152.64 153.07	29.12. 11.08.	151.68 Ö 153.46	16.05.1991 22.06.1995
1690	Wien 22, Bl 22-204 157.29 1*) 3*) 1988	1.00	341610		153.14 B 153.17	153.16 153.18	153.09 153.13	153.11 153.16	153.12 152.98	153.16 152.84	153.10	152.82 Ö 153.24 Ö	22.12. 28.07.	151.77 153.66	16.05.1991 08.06.1995
1691	Wien 22, Bl 22-205 157.93 3*) 1988	0.97	341636	S	153.39 153.40	153.38 153.43	153.36 153.38	153.38 153.39	153.39 153.29	153.40 153.26	153.37	153.24 153.46 L	20.12. 01.08.	152.27 153.72	17.05.1991 09.06.1995
1692	Wien 22, Bl 22-215 161.93 4*) 1*) 1993	1.00	350116		153.41 B 153.58	153.24 153.55	153.22 153.28	153.31 153.13	153.41 153.01	153.53 153.07	153.31	152.99 154.09 B	24.11. 15.01.	151.85 155.45	14.11.1994 15.08.2002
1693	Wien 22, Bl 22-216 158.23 4*) 1*) 1993	1.00	350132	D	153.43 153.62	153.24 153.56	153.23 153.29	153.33 153.13	153.45 153.02	153.57 153.09	153.33	153.00 154.40	26.11. 15.01.	151.85 155.92	14.11.1994 15.08.2002
1694	Wien 22, Bl 22-240 159.03 1991	0.74	350231	D	153.56 153.28	153.58 153.23	153.58 153.14	153.57 153.11	153.49 153.09	153.38 153.07	153.34	153.06 153.59	31.12. 24.03.	151.18 153.55	25.08.1993 08.11.2010
1695	Wien 22, Bl 22-241 159.08 1992	1.00	350256		155.04 154.87	155.03 154.81	155.01 154.74	154.99 154.71	154.96 154.69	154.93 154.67	154.87	154.66 155.05	31.12. 01.01.	153.21 155.12	24.08.1993 22.06.2010
1696	Wien 22, Bl 22-242 158.87 1*) 1992	0.90	350215		151.11 B 150.40	150.41 150.75	150.05 150.27	150.09 150.54	149.93 149.64	150.39 149.83	150.28	149.41 152.26 B	06.12. 20.01.	149.45 157.09	16.02.2006 14.08.2002
1697	Wien 22, Bl 22-249 160.37 1997	0.65	350025		155.16 155.00	155.15 154.98	155.12 154.91	155.09 154.88	155.05 154.86	155.04 154.84	155.01	154.84 Ö 155.17 Ö	07.12. 19.01.	154.04 155.26	20.03.2002 23.06.2010
1698	Wien 22, Bl 22-256 155.58 1*) 1999	1.10	350041		150.78 B 150.47	150.84 150.76	150.54 150.50	150.47 150.58	150.31 150.40	150.38 150.22	150.52	150.19 151.07 B	15.12. 27.01.	149.76 152.18	16.02.2006 22.08.2002
1699	Wien 22, Bl 22-257 158.86 2001	0.70	350066		156.01 155.88	156.01 155.92	155.98 155.87	155.94 155.88	155.86 155.89	155.90 155.84	155.91	155.81 156.03	27.05. 28.01.	155.28 156.15	17.12.2001 27.09.2010
1700	Wien 22, Bl 22-259 162.13 5*) 2002	0.85	350082		156.79 156.75	156.78 156.82	156.75 156.75	156.69 B 156.75	156.57 B 156.73	156.66 156.68	156.73 B	156.54 B 156.84 LÖ	26.05. 11.08.	156.51 156.91	18.12.2003 13.08.2009
1701	Wien 22, Bl 22-260 157.46 1*) 2004	0.96	350124		154.09 B 154.15	154.03 154.18	154.12 154.11	154.11 154.12	154.08 154.09	154.14 154.04	154.11	154.02 Ö 154.24	03.03. 04.08.	153.91 154.42	04.12.2006 25.06.2009
1702	Wien 22, Bl 22-262 159.25 2007	0.90	350249	D	154.66 154.59	154.65 154.62	154.65 154.59	154.56 154.67	154.57 154.60	154.59 154.56	154.61	154.48 154.72	25.05. 29.03.	154.49 154.80	08.12.2008 12.10.2010
1703	Wien 22, Blt 22-211 158.32 4*) 1*) 1992	0.82	341024		153.57 B 153.87	153.39 153.79	153.44 153.53	153.56 153.34 B	153.69 153.24	153.82 153.39	153.55 B	153.23 Ö 153.89 B	10.11. 20.01.	152.24 155.52	17.11.1994 14.08.2002
1704	Wien 22, Blt 22-212 160.50 1992	0.78	341990		155.13 154.99	155.12 155.04	155.09 154.98	155.05 155.03	154.98 155.00	155.00 154.96	155.03	154.94 155.14	26.05. 27.01.	154.18 155.25	20.08.1993 09.09.2010
1705	Wien 22, Br 22- 6 159.19 1947	0.39	312967		154.32 154.10	154.32 154.06	154.30 153.98	154.28 153.95	154.22 153.92	154.17 153.89	154.12	153.88 154.33	28.12. 26.01.	151.94 155.06	07.02.1979 16.05.1948
1706	Wien 22, Br 22- 10 158.61 1949	0.01	312983		154.05 153.81	154.06 153.77	154.06 153.69	154.03 153.66	153.97 153.63	153.90 153.61	153.85	153.60 154.07	28.12. 16.02.	151.96 154.65	24.08.1993 29.03.1967
1707	Wien 22, Br 22- 17 157.27 4*) 1*) 1950	0.91	313015 1	D	153.35 153.50	153.21 153.47	153.18 153.22	153.26 153.08	153.34 152.98	153.45 153.01	153.26	152.94 153.90	22.11. 15.01.	151.74 156.09	24.01.1977 16.07.1954
1708	Wien 22, Br 22- 24 156.53 1950	- 0.33	313056	D	152.91 152.63	152.94 152.58	152.96 152.49	152.95 152.45	152.85 152.43	152.75 152.41	152.70	152.40 152.96	31.12. 30.03.	150.45 154.91	05.10.1992 03.08.1951
1709	Wien 22, Br 22- 32 158.36 1952	0.30	313064		153.52 153.29	153.52 153.25	153.51 153.19	153.48 153.15	153.42 153.14	153.36 153.12	153.33	153.11 153.54	28.12. 26.01.	151.64 154.30	24.08.1993 28.09.1966

1*) durch Donauhochwasser beeinflusst
2*) häufig unzugänglich
3*) durch Dotation Lobau beeinflusst
4*) durch Bewirtschaftung der Neuen Donau beeinflusst
5*) durch Absenkung Alte Donau beeinflusst

Monats- und Jahresmittel der Grundwasserstände mit Extremwerten (Hauptwerte)

- Grundwasserstände m ü.A. -

Nr.	Messstelle	EDV-Messstellennummer	beeinflusst	artesisch/gespannt	Messgerät	Mittel in m ü.A. I / VII	II / VIII	III / IX	IV / X	V / XI	VI / XII	Jahr	Niederster und höchster beobachteter Grundwasserstand sowie allenfalls höchster beobachteter Überflutungswasserstand: im Berichtsjahr m ü.A.	Datum	vor dem Berichtsjahr m ü.A.	Datum
1710	Wien 22, Br 22- 42 153.44 1*) 2*) 0.14 1950	313114			D	148.65 148.56	148.27 148.79	148.11 148.06	148.18 148.08	148.14 147.91	148.35 147.82	148.25	147.81 150.49	19.12. 16.01.	147.60 153.36	16.11.1994 02.07.1965
1711	Wien 22, Br 22- 52 158.06 0.75 1974	319707				153.67 153.34	153.70 153.29	153.72 153.20	153.71 153.17	153.60 153.16	153.47 153.14	153.43	153.13 153.72 Ö	28.12. 09.03.	151.14 153.69	19.09.1984 21.09.1988
1712	Wien 22, Br 22- 76 159.22 0.20 1981	333484				154.35 154.04	154.37 153.99	154.37 153.90	154.36 153.87	154.29 153.86	154.17 153.83	154.11	153.82 154.38 Ö	28.12. 16.02.	151.81 154.35	21.08.1993 28.10.2010
1713	Wien 22, Br 22-104 156.87 0.20 1982	341271				151.98 151.78	151.99 151.78	151.98 151.73	151.95 151.69	151.89 151.68	151.84 151.67	151.83	151.66 152.00 Ö	31.12. 26.01.	150.26 152.07	24.08.1993 24.06.2010
1714	Wien 22, Br 22-105 155.98 0.35 1988	341297				152.04 151.77	152.07 151.76	152.08 151.65	152.06 151.61	151.97 151.60	151.89 151.59	151.84	151.58 152.09 Ö	23.12. 18.03.	149.55 152.03	24.09.1993 24.12.2010
1715	Wien 22, Br 22-125 159.98 0.10 1947	312926				155.24 155.10	155.23 155.14	155.21 155.08	155.17 155.11	155.09 155.10	155.12 155.05	155.14	155.05 155.25	31.12. 03.02.	153.54 156.34	28.03.1973 02.08.1948
1716	Wien 22, Br 22-129 161.23 0.02 1947	312900				155.90 155.77	155.89 155.78	155.87 155.73	155.83 155.73	155.77 155.73	155.80 155.69	155.79	155.67 155.92	28.12. 26.01.	154.28 156.55	04.06.1969 01.04.1947
1717	Wien 22, Br 22-130 161.07 0.25 1947	312918				155.43 155.28	155.42 155.26	155.37 155.21	155.33 155.15	155.31 155.09	155.32 155.09	155.27	155.07 155.45	30.11. 19.01.	153.55 156.08	09.02.1977 18.07.1951
1718	Wien 22, Br 22-136 160.04 0.60 1950	312942				155.84 155.73	155.84 155.78	155.81 155.72	155.78 155.74	155.69 155.75	155.73 155.69	155.76	155.64 155.85 Ö	26.05. 20.01.	154.40 156.79	28.02.1963 23.06.1965
1719	Wien 22, Br 22-159 156.24 3*) 0.33 1974	319616				153.30 153.32	153.30 153.33	153.27 153.29	153.28 153.30	153.29 153.17	153.32 153.08	153.27	153.06 153.37	22.12. 28.07.	152.08 154.54	17.05.1991 15.07.1975
1720	Wien 22, Br 22-179 153.38 1*) 3*) 0.30 1980	350173				150.76 B 150.46	150.77 150.55	150.75 150.51	150.72 150.44	150.65 150.49	150.56 150.44	150.59	150.42 Ö 150.85 B	13.10. 20.01.	149.15 151.14	20.11.1992 22.08.2002
1721	Wien/Biberhaufenweg, Lp- 6-1 152.32 3*) - 3.65 1981	341776				153.37 153.39	153.37 153.42	153.36 153.40	153.36 153.44	153.37 153.34	153.38 153.29	153.38	153.28 153.47	22.12. 13.10.	152.62 153.77	30.10.1992 06.06.1995
1722	Wien/Biberhaufenweg, Lp-15 152.10 1*) 3*) - 2.94 1981	341750				153.40 B 153.45	153.36 153.47	153.36 153.38	153.39 153.29	153.41 153.16	153.44 153.13	153.35	153.11 Ö 153.48 Ö	28.11. 04.08.	152.11 153.75	11.05.1991 07.06.1995
1723	Wien/Eßlinger Furth, Lp-20 149.34 3*) - 5.70 1981	341958				151.30 151.03	151.31 151.27	151.28 151.07	151.24 151.05	151.15 151.10	151.10 151.00	151.16	150.98 151.34 Ö	31.12. 24.01.	149.76 154.49	19.08.1993 15.08.2002
1724	Wien/Neue Donau, Lp-112 152.63 4*) 1*) - 5.02 1991	341719			D	153.53 154.10	153.31 153.91	153.42 153.51	153.60 153.21	153.82 153.12	154.01 153.39	153.58	153.03 155.34	09.11. 16.01.	151.81 159.54	12.12.1993 15.08.2002
1725	Wien/Neue Donau, Lp-117 152.62 4*) 1*) - 6.03 1984	341693			D	157.46 158.05	157.37 157.91	157.43 157.56	157.59 157.34	157.77 157.27	157.94 157.44	157.60	156.61 158.11	14.01. 21.07.	152.49 159.85	23.10.1986 05.08.1991
1726	Wien/Ob.Mühlwasser, Lp-11 158.19 3*) 0.00 1958	341891				154.44 154.44	154.44 154.47	154.50 154.49	154.46 154.53	154.42 154.46	154.43 154.43	154.46	154.37 154.62 Ö	11.07. 31.03.	153.90 157.08	13.04.1972 08.07.1959
1727	Wien/Schillerwasser, Lp-14 152.15 1*) - 4.72 1982	341933				153.42 B 153.47	153.37 153.49	153.37 153.41	153.40 153.33	153.42 153.29	153.46 153.31	153.40	153.28 Ö 153.50 Ö	07.11. 04.08.	152.26 153.76	15.05.1991 16.08.2002
1728	Wien/Stadler Furth, Lp-22 148.69 1*) 3*) - 6.30 1981	341974				150.52 150.28	150.47 150.40	150.46 150.27	150.46 150.19	150.43 150.21	150.35 150.18	150.35	150.17 Ö 150.99 B	03.10. 17.01.	149.03 153.62	18.08.1993 15.08.2002
1729	Wien/Tischwasser, Lp-19 151.92 1*) 3*) - 3.11 1981	341917				153.24 153.26	153.23 153.25	153.18 153.24	153.21 153.23	153.23 153.05	153.27 152.92	153.19	152.90 Ö 153.38	19.12. 22.09.	151.93 153.74	07.02.1984 07.06.1995
1730	Wien/Uferhaus, Lp-24 148.32 1*) 3*) - 7.70 1981 01.01.1996	341792				150.51 150.15	150.42 150.30	150.43 150.16	150.42 150.07	150.35 150.10	150.27 150.08	150.27	150.04 Ö 151.01 B	10.10. 17.01.	149.29 153.63	01.01.1996 15.08.2002
1731	Wien/Untere Lobau, Lp-17 146.29 1*) - 4.95 1991	341859			D	148.21 B 148.67	147.92 148.71	147.85 147.87	148.06 148.10	148.04 147.76	148.40 147.68	148.11	147.62 149.18 B	07.12. 19.01.	147.07 151.22 153.60 F	05.01.2004 25.08.2005 15.08.2002
1732	Wien/Untere Lobau, Lp-43 148.54 1*) - 5.00 1991	341818				149.97	150.00 150.00	149.87 149.91	149.89 149.89	149.89 149.92	149.99 149.88	149.93	149.74 Ö 151.48 B	02.05. 16.01.	149.04 Ö 152.42	05.11.1992 24.03.2002
1733	Wien/Untere Lobau, Lp-46 149.19 1*) 5*) - 6.50 1991	341875				150.01	150.27 150.21	149.88 149.88	149.81 149.99	149.73	149.88		149.63 150.87 B	22.12. 20.01.	149.27 151.83	10.11.1994 25.08.2002
1734	Wittau, Br 153.43 0.20 1962	305318				148.85 148.52	148.89 148.46	148.91 148.36	148.91 148.33	148.83 148.31	148.69 148.28	148.61	148.27 148.93	25.12. 03.04.	146.55 149.84	22.08.1993 29.01.1967

1*) durch Donauhochwasser beeinflusst
2*) häufig trockengefallen
3*) durch Dotation Lobau beeinflusst
4*) durch Bewirtschaftung der Neuen Donau beeinflusst
5*) im Winter häufig vereist bzw. unzugänglich

Monats- und Jahresmittel der Grundwasserstände mit Extremwerten (Hauptwerte)

- Grundwasserstände m ü.A. -

Nr.	Messstelle		EDV-Messstellennummer	Messgerät	Mittel in m ü.A.							Niederster und höchster beobachteter Grundwasserstand sowie allenfalls höchster beobachteter Überflutungswasserstand			
	Messpunkt m ü.A. / m ü.G.		beeinflusst / artesisch/gespannt		I / VII	II / VIII	III / IX	IV / X	V / XI	VI / XII	Jahr	im Berichtsjahr		vor dem Berichtsjahr	
	Beobachtungsbeginn	unverändert seit										m ü.A.	Datum	m ü.A.	Datum
1735	Witzelsdorf, Bl 1891.1 144.16 1979	0.66	326751	D	141.32 140.21	140.48 140.30	139.97 139.81	139.95 140.04	139.81 139.78	140.09 139.77	140.13	139.63 144.66	16.12. 15.01.	139.24 146.00	30.12.2003 05.08.1991
1736	Witzelsdorf, Br 145.09 1949	0.05	305326		141.89 141.26	141.93 141.22	141.83 141.11	141.72 141.13	141.55 141.17	141.37 141.12	141.44	141.09 Ö 142.08	19.09. 24.01.	140.64 143.69	12.10.1992 07.06.1965
1737	Wolkersdorf, Bl 446 172.23 1993	0.00	337253		165.58 165.51	165.62 165.53	165.61 165.53	165.62 165.51	165.58 165.47	165.54 165.45	165.55	165.44 Ö 165.63 Ö	19.12. 14.02.	164.27 165.56	17.03.2008 31.12.2010
	DONAUGEBIET ZWISCHEN ENNS UND MARCH - LEITHAGEBIET														
	Wienerwald														
1738	Wien 14, Bl 14-18 262.70 1*) 1987	- 0.10	330076		260.25 259.06	260.25 259.33	260.17 258.84	260.01 259.36	259.46 259.63	259.17 259.85	259.61	258.73 260.61	18.07. 17.01.	257.75 261.10	20.02.1989 07.07.1997
1739	Wien 14, Bl 14-19 214.40 1987	- 0.05	330084		209.19 209.07	209.15 209.05	209.13 209.00	209.12 209.03	209.08 209.00	209.09 208.98	209.07	208.97 Ö 209.29	05.12. 17.01.	208.72 210.18	08.09.1992 10.03.2009
1740	Wien 14, Br 14-17 223.71 1951	0.10	333088		217.30 216.99	217.13 216.84	217.27 B 216.58	217.19 216.79	217.06 216.50	217.23 216.46	216.94	216.40 218.35 B	31.12. 21.03.	215.89 219.45	15.11.1983 20.09.2001
1741	Wien 14, Br 14-29 239.21 1*) 1995	0.68	350090		234.28 233.92	234.18 234.03	234.15 233.69	234.33 233.90	234.21 233.78	234.16 233.65	234.02	233.59 234.55	31.12. 17.01.	233.49 237.39	21.08.2003 18.05.2010
1742	Wien 18, Br 18- 6 263.52 1950	0.05	333286		262.14 262.11	262.14 262.04	262.13 261.61	262.12 261.61	262.11 261.67	262.12 261.72	261.96	261.47 262.42	04.10. 02.08.	261.25 263.02	28.08.1992 23.02.1970
1743	Wien 19, Br 19-19 167.33 1*) 1954	0.15	312603		164.74 164.73	164.67 164.82	164.58 164.85	164.62 164.89	164.60 164.80	164.68 164.90	164.74	164.53 165.13	24.05. 11.10.	163.32 166.90	22.04.1977 26.03.1963
1744	Wien 19, Br 19-21 178.75 2*) 1991	1.00	333922	D	162.02 161.80	161.82 161.74	161.81 161.57	161.93 161.65	161.83 161.50	161.82 161.54	161.75	161.47 163.08	06.12. 16.01.	158.20 165.66	25.10.1994 04.06.2010
	Südliches Wiener Becken														
1745	Achau, Br 172.79 1940	0.14	300012		171.53 171.36	171.37 171.47	171.40 171.33	171.40 171.37	171.33 171.22	171.44 171.17	171.37	171.16 Ö 171.74	03.12. 15.01.	170.26 172.58	27.10.1947 13.05.1951
1746	Bad Fischau, Bl 238 (300046) 281.48 1976	0.70	322560		267.06 265.41 I	266.94 264.76	266.69 264.94	266.42 265.10	266.15 265.07	265.28 264.79	265.71	264.58 267.14	11.08. 01.01.	263.07 271.19	22.02.1985 19.11.1996
1747	Bad Fischau, Bl 293 281.38 1979	0.90	326900		266.19 264.65 I	266.02 264.38	265.74 264.31	265.44 264.07	265.16 263.84	264.90 263.52	264.84	263.39 266.29	31.12. 01.01.	260.93 269.75	22.03.1985 19.11.1996
1748	Bad Fischau, Br 286.99 1970	0.30	313973		284.05 284.07 I	284.03 284.08	284.04 284.07	284.03 284.01	284.06 284.06	284.06 284.01	284.05	284.00 Ö 284.10 Ö	24.10. 07.11.	283.41 284.38	12.12.1980 17.07.1972
1749	Bad Vöslau, Bl 234 240.32 1976	0.60	322529	D	238.69 238.46	238.63 238.48	238.62 238.46	238.56 238.53	238.48 238.60	238.44 238.63	238.55	238.35 238.86	14.06. 15.01.	237.61 239.27	25.09.1978 18.05.1991
1750	Baden, Bl 454 227.07 1997	1.00	337352		222.09 221.95	222.06 221.93	221.98 221.78	222.02 221.81	221.96 221.73	221.98 221.65	221.91	221.65 Ö 222.12	05.12. 24.01.	221.55 222.71	23.10.2006 30.03.2009
1751	Biedermannsdorf, Br 186.12 1970	0.20	313999		183.46 183.43	183.41 183.49	183.42 183.40	183.83 183.40	183.66 183.38	183.51 183.28	183.47	183.25 183.89	26.12. 17.04.	182.96 184.59	23.07.1989 11.01.1971
1752	Blumau, Bl 296 251.78 1980	0.90	326934		242.68 243.91	242.57 243.91	243.17 243.88	243.23 243.79	243.72 243.38	243.71 242.87	243.41	242.30 244.10	12.12. 30.08.	241.21 245.30	25.10.1983 06.05.1997
1753	Breitenau, Br Haus-Nr.160 332.33 1969	0.20	313411	D	304.77 306.03	305.24 306.12	305.50 306.32	305.14 305.67	305.57 305.57	305.76 304.96	305.56	304.60 306.44	31.12. 12.09.	303.22 309.40	20.03.1978 14.08.1972
1754	Breitenau, Br Haus-Nr.184 349.95 1966	0.55	300103		319.75 320.72	320.07 320.59	319.90 320.37	319.72 320.23	319.82 319.84	320.28 319.26	320.05	319.10 320.75 Ö	31.12. 10.07.	315.87 325.01	05.04.1984 17.11.1996
1755	Deutsch Brodersdorf, Bl 195.76 1951	0.10	300152	D	193.43 I 193.12	193.39 I 193.15	193.33 193.09	193.29 193.12	193.24 193.10	193.19 193.04	193.21 I	193.03 193.45 L	25.12. 12.01.	192.61 195.06	22.09.2003 26.04.1965
1756	Dörfles, Br 262 352.84 1979	0.05	326595		352.06 351.84	352.05 351.96	352.02 351.89	351.98 351.93	352.06 352.01	351.97 352.01	351.98	351.79 352.14	18.07. 23.05.	351.19 352.72	27.08.2007 23.09.1996

1*) durch Starkniederschläge beeinflusst
2*) durch Donauhochwasser beeinflusst

Monats- und Jahresmittel der Grundwasserstände mit Extremwerten (Hauptwerte)

- Grundwasserstände m ü.A. -

Nr.	Messstelle	Messpunkt m ü.A. / m ü.G.	Beobachtungsbeginn / unverändert seit	EDV-Messstellennummer	beeinflusst	artesisch/gespannt	Messgerät	I / VII	II / VIII	III / IX	IV / X	V / XI	VI / XII	Jahr	Niederster und höchster beobachteter Grundwasserstand sowie allenfalls höchster beobachteter Überflutungswasserstand: im Berichtsjahr m ü.A.	im Berichtsjahr Datum	vor dem Berichtsjahr m ü.A.	vor dem Berichtsjahr Datum
1757	Ebergassing, Bl 6	170.92	1961	300202				169.66 169.42	169.59 169.49	169.56 169.46	169.50 169.53	169.45 169.50	169.44 169.48	169.51	169.38 169.79	14.07. 17.01.	169.22 170.38 Ö	13.09.1976 26.04.1965
1758	Ebergassing, Br	178.86	1959	300186				170.96 170.75	170.92 170.78	170.88 170.75	170.85 170.82	170.80 170.80	170.81 170.79	170.83	170.66 171.01	22.07. 01.01.	170.56 171.62	12.01.2007 07.06.1965
1759	Ebreichsdorf, Bl	201.61	1950	300228	D			197.42 197.08	197.34 197.09	197.27 197.07	197.22 197.14	197.14 197.13	197.13 197.10	197.18	197.03 Ö 197.46	24.07. 16.01.	196.75 Ö 198.77	12.07.1981 26.04.1965
1760	Ebreichsdorf, Bl 23	198.14	1961	300236	D			197.01 196.33	196.97 196.32	196.93 196.23	196.80 196.32	196.59 196.41	196.45 196.39	196.56	196.19 197.11	18.09. 16.01.	195.55 197.39	16.09.1974 25.06.2009
1761	Ebreichsdorf, Bl 31	198.83	1961	300251				195.81 195.50	195.74 195.52	195.68 195.49	195.64 195.57	195.56 195.55	195.56 195.56	195.60	195.47 Ö 195.85	05.09. 17.01.	195.21 197.78 Ö	11.06.2000 29.09.1968
1762	Ebreichsdorf, Bl 33	202.75	1961	300269	D			200.43 200.12	200.36 200.14	200.30 200.12	200.24 200.19	200.17 200.20	200.16 200.18	200.22	200.07 200.50	14.09. 16.01.	199.83 201.65 Ö	06.09.1984 25.04.1965
1763	Ebreichsdorf, Bl 39	203.50	1961	300285				201.10 200.79	201.02 200.81	200.96 200.78	200.90 200.85	200.84 200.87	200.82 200.83	200.88	200.75 201.17	21.07. 17.01.	200.32 202.52	28.06.2001 25.04.1965
1764	Ebreichsdorf, Bl 41	205.75	1962	300301				202.59 202.31	202.51 202.33	202.45 202.31	202.40 202.37	202.34 202.38	202.33 202.35	202.39	202.27 202.68	21.07. 17.01.	201.82 204.95	03.11.1963 05.08.1991
1765	Ebreichsdorf, Bl 42	206.61	1970	314013				204.58 204.49	204.54 204.51	204.52 204.57	204.51 204.68	204.50 204.65	204.50 204.65	204.56	204.48 Ö 204.74	25.07. 31.10.	204.16 205.61	10.08.1978 16.07.1972
1766	Ebreichsdorf, Bl 43	205.99	1961	300327				203.46 203.18	203.38 203.20	203.32 203.18	203.27 203.25	203.21 203.27	203.20 203.23	203.26	203.14 203.54	21.07. 17.01.	202.75 Ö 205.33	22.07.1962 16.07.1972
1767	Ebreichsdorf, Bl S7	195.73 1*)	1979	326561				193.78 193.35	193.67 193.42	193.63 193.37	193.56 193.56	193.47 193.49	193.45 193.45	193.52	193.27 193.87	21.07. 17.01.	193.03 194.32	18.08.1994 13.05.1996
1768	Ebreichsdorf, Bl S8	194.90	1979	326579				192.33 191.97	192.26 192.00	192.17 191.98	192.13 192.04	192.06 192.05	192.03 192.01	192.09	191.95 Ö 192.40	18.07. 17.01.	191.58 193.09	13.07.1981 13.05.1996
1769	Ebreichsdorf-Siedlung, Br	197.23	1951	300376				196.20 195.86	196.12 195.87	196.05 195.84	195.99 195.90	195.91 195.91	195.91 195.86	195.95	195.81 Ö 196.24	21.07. 17.01.	195.47 197.23	09.09.1984 06.06.1965
1770	Enzersdorf a.d.Fischa, Bl B	160.62	1951	300384				158.79 158.70	158.79 158.71	158.78 158.69	158.73 158.71	158.71 158.73	158.70 158.72	158.73	158.69 LÖ 158.83	01.06. 17.01.	157.92 159.00	20.08.1952 23.02.1970
1771	Enzersdorf a.d.Fischa, Bl D	160.17	1951	300392				157.89 157.64	157.84 157.65	157.80 157.66	157.79 157.67	157.77 157.66	157.69 157.62	157.72	157.57 157.91	27.12. 01.01.	157.31 158.60	24.05.1983 26.04.1965
1772	Fischamend, Bl 1909.6	152.59	1983	331082	D			148.90	148.32	147.58 147.23	147.42 147.36	147.19 147.05	147.40 146.89		146.78 152.24	07.12. 15.01.	146.69 154.01	09.01.2004 05.08.1991
1773	Götzendorf a.d.L., Blt 378	171.92	1989	331587				169.09 168.75	169.05 168.78	169.03 168.72	168.99 168.79	168.90 168.81	168.84 168.77	168.88	168.66 169.14	12.09. 24.01.	168.34 169.72	28.08.1995 16.08.2010
1774	Götzendorf a.d.L., Br	171.41	1971	313494				169.24 169.01	169.21 169.07	169.20 169.01	169.19 169.06	169.14 169.07	169.10 169.03	169.11	168.94 169.27	18.07. 24.01.	168.52 169.72	24.08.1981 16.08.2010
1775	Götzendorf a.d.L.Sandbg., Br	177.70	1957	300442	D			174.06 173.17	173.91 173.01	173.74 172.83	173.67 172.71	173.49 172.57	173.36 172.42	173.24	172.36 174.16	31.12. 01.01.	170.16 174.85	02.09.1990 12.07.2009
1776	Gramatneusiedl, Bl 8	178.22	1961	300467	D			175.39 175.11	175.31 175.16	175.28 175.12	175.19 175.24	175.13 175.22	175.14 175.22	175.21	175.03 175.62	27.05. 15.01.	174.83 176.39	16.08.1994 19.04.1965
1777	Gramatneusiedl, Bl 14	181.19	1961	300525				179.14 179.01	179.09 179.05	179.07 179.04	179.03 179.09	179.02 179.07	179.04 179.06	179.06	178.98 179.23	11.07. 17.01.	178.80 179.49	18.09.1967 07.06.1965
1778	Gramatneusiedl, Br	179.32	1967	314054				177.26 177.09	177.22 177.13	177.19 177.10	177.18 177.15	177.14 177.15	177.14 177.14	177.16	177.05 Ö 177.37	11.07. 17.01.	176.75 177.82	01.07.1968 20.05.1991
1779	Günselsdorf, Bl	243.61	1951	300533				239.32 239.32	239.27 239.39	239.25 239.38	239.33 239.46	239.32 239.25	239.35 239.20	239.32	239.19 Ö 239.55	08.03. 12.10.	238.95 240.59	15.12.2004 07.06.1965
1780	Guntramsdorf, Br	185.39	1969	313569				181.18 181.14	181.12 181.13	181.12 181.13	181.12 181.14	181.12 181.12	181.14 181.10	181.13	181.09 L 181.20	23.02. 01.01.	180.94 Ö 183.80	26.05.1974 10.05.1965
1781	Haschendorf, Bl 205	262.85	1974	317628				237.57 237.12	237.64 237.08	237.48 237.05	237.34 236.99	237.23 236.92	237.16 236.81	237.20	236.76 237.71	31.12. 04.02.	235.71 238.84	28.01.1985 24.06.1996

1*) durch Entnahme zeitweise beeinflusst

Monats- und Jahresmittel der Grundwasserstände mit Extremwerten (Hauptwerte)

- Grundwasserstände m ü.A. -

Nr.	Messstelle		EDV-Messstellennummer	beeinflusst	artesisch/gespannt	Messgerät	Mittel in m ü.A. I	II	III	IV	V	VI	Jahr	Niederster und höchster beobachteter Grundwasserstand sowie allenfalls höchster beobachteter Überflutungswasserstand im Berichtsjahr		vor dem Berichtsjahr	
	Messpunkt m ü.A. / Beobachtungsbeginn	m ü.G. / unverändert seit					VII	VIII	IX	X	XI	XII		m ü.A.	Datum	m ü.A.	Datum
1782	Haschendorf, Bl 294		326918				233.08	233.06	232.89	232.78	232.72	232.72		232.36	31.12.	231.34	12.03.1985
	253.71	0.95					232.68	232.68	232.67	232.62	232.52	232.41	232.73	233.13	04.02.	234.47	01.09.1997
	1980																
1783	Haschendorf, Blt 379		331595				229.90	229.82	229.78	229.76	229.72	229.71		229.62	30.12.	229.38	21.01.2002
	236.23	1.00					229.71	229.69	229.69	229.68	229.69	229.64	229.73	229.93	07.01.	230.34	31.07.2009
	1989																
1784	Himberg, Br		300590				168.11	168.06	168.02	168.01	167.90	167.82		167.58	09.10.	167.29	16.09.2001
	170.87	0.40					167.79	167.75	167.63	167.62	167.70	167.73	167.84	168.12	01.01.	169.71	26.04.1965
	1962																
1785	Himberg-Jagdhaus, Bl		300608	D			165.31	165.30	165.23	165.20	165.12	165.04		164.86	06.10.	164.62	10.10.1983
	170.05	0.50					164.99	164.96	164.90	164.89	164.92	164.88	165.06	165.35	26.01.	166.61	13.07.1997
	1952																
1786	Hirtenberg, Br		300616				273.50	273.47	273.45	273.45	273.47	273.52		273.35	12.12.	273.35	15.01.2007
	278.15	0.30					273.47	273.50	273.47	273.46	273.43	273.36	273.46	273.63	20.06.	274.37	07.07.1997
	1953	01.05.1981															
1787	Kledering, Bl 450		337329				160.05	159.99	159.94	159.92	159.92	159.87		159.83 Ö	29.06.	159.40	13.03.2002
	174.65	0.80					159.83	159.84	159.86	159.88	159.93	159.95	159.91	160.06	01.01.	160.25	15.07.2009
	1996																
1788	Klein-Neusiedl, Br (300640)		322636				154.55	154.39	154.25	154.22	154.29	154.21		153.94	27.12.	152.26	03.08.1981
	159.97	0.35					154.13	154.18	154.03	154.03	154.02	153.96	154.19	154.68	01.01.	155.38	10.04.1996
	1965																
1789	Kleinwolkersdorf, Br 201		317602				289.42	289.09	288.25	288.37	288.51	288.19		287.24	31.12.	285.29	09.12.1978
	294.60	0.20					287.94	287.90	287.64	288.15	287.82	287.36	288.22	290.18	17.01.	291.99	06.08.1991
	1973																
1790	Kleinwolkersdorf-Eb.Stat., Br		313601				285.96	286.14	285.42	285.24	285.36	285.26		284.62	31.12.	282.61	11.12.1978
	298.05	0.70					285.17	285.20	285.12	285.29	285.42	284.86	285.37	286.50	24.01.	289.04	31.07.1972
	1969																
1791	Kottingbrunn, Bl 459		322578				251.28	251.28	251.27	251.25	251.26	251.30		251.19 LÖ	26.09.	251.01 Ö	19.12.1977
	253.31	0.00					251.28	251.35	251.24	251.30	251.20	251.21	251.27	251.38	12.08.	252.35	15.04.1985
	1977																
1792	Landegg, Br		317255				217.44	217.40	217.29	217.16	217.17	217.14		217.07 Ö	25.09.	217.05 Ö	26.08.2001
	220.33	0.35					217.14	217.17	217.12	217.14	217.15	217.16	217.21	217.49	23.01.	219.29	04.08.1991
	1973																
1793	Lanzenkirchen, Bl 300		326975				276.91 I	278.85	277.11	276.34	276.25	276.21		276.17	14.06.	275.38	05.03.1990
	305.87	0.90					276.60	276.62	276.60	276.76	277.51	276.47	276.84	279.47	07.02.	284.70	07.09.2009
	1984																
1794	Lanzenkirchen, Br		300665				293.27	293.23	292.64	292.80	292.85	292.70		291.98	31.12.	290.08	14.01.1985
	299.93	0.15					292.57	292.50	292.38	292.56	292.62	292.10	292.68	293.70	17.01.	296.09	07.06.1965
	1962																
1795	Lanzenkirchen-Forstgarten, Bl		313668				282.82	282.31	281.24	281.18	281.46	281.29		279.79	31.12.	276.89	11.12.1978
	288.44	0.45					281.00	281.14	280.61	281.51	280.90	279.98	281.28	283.64	17.01.	286.59	29.06.2009
	1970																
1796	Leithaprodersdorf, Bl 5		335596				197.55	197.51	197.46	197.42	197.37	197.31		197.22 Ö	24.07.	197.04	19.08.2007
	202.66	0.90					197.25	197.30	197.25	197.28	197.31	197.28	197.36	197.58	17.01.	198.51	10.07.1997
	1993																
1797	Leithaprodersdorf, Bl 7		345223				192.15	192.08	192.04	191.98	191.86	191.84		191.73 Ö	24.07.	191.26	07.09.2003
	193.17	0.80					191.76	191.87	191.86	191.94	191.95	191.91	191.94	192.25	17.01.	192.46	15.08.2010
	1997																
1798	Leithaprodersdorf, Br 9		345660				193.03	193.00	192.98	192.98	193.01	193.01		192.87	25.12.	192.58	28.12.2003
	195.07	0.10					192.99	193.03	192.97	192.99	192.93	192.88	192.98	193.09	08.05.	193.61	28.06.2009
	1999																
1799	Leobersdorf, Bl 451		300699				262.25	262.22	262.20	262.20	262.18	262.22		262.15 L	26.09.	261.56	31.07.1978
	266.88	0.70					262.25	262.20	262.17	262.22	262.18	262.16	262.21	262.27	01.01.	263.18	01.04.1987
	1963																
1800	Leopoldsdorf, Br		300707				174.41	174.35	174.31	174.29	174.33	174.37		174.23	18.04.	173.30	11.09.1950
	176.33	0.00					174.28	174.35	174.33	174.37 I	174.28	174.28	174.33	174.44	03.01.	175.48	19.02.1945
	1953																
1801	Lichtenwörth, Bl		300715				250.66	250.52	250.36	250.26	250.14	250.10		249.44	31.12.	248.04	18.03.1985
	253.42	0.45					250.03	250.00	249.88	249.80	249.67	249.50	250.07	250.71	03.01.	251.92	21.06.1965
	1964																
1802	Lichtenwörth-Heutalhof, Bl		315952				248.55	248.49	248.39	248.28	248.13	248.00		247.06	31.12.	245.80	12.03.1979
	254.63	0.95					247.88	247.73	247.59	247.46	247.30	247.14	247.91	248.57	24.01.	249.82	25.07.1997
	1972																
1803	Loipersbach, Bl		313452	D			344.58	344.49	344.36	344.62	344.58	344.49		344.22	31.12.	344.00	04.12.1978
	353.93	1.10					344.47	344.94	344.47	344.56	344.32	344.32	344.52	345.17	16.08.	349.18	17.07.1972
	1970																
1804	Mannswörth, Bl 2		313700				150.51	150.69	150.16	149.98	149.96	150.19		149.58	27.12.	148.43	23.12.2003
	159.03	0.10					150.08	150.17	149.83	149.89	149.85	149.61	150.07	150.95 Ö	25.01.	152.78	13.07.1975
	1971																
1805	Mannswörth, Blt 382		331629				150.36	150.31	149.63	149.57	149.57	149.88		149.13	07.12.	148.17	14.01.2004
	158.80	1.00					149.81	149.89	149.53	149.63	149.44	149.17	149.73	151.00 Ö	19.01.	152.49	01.07.2009
	1989																
1806	Mannswörth-Schafflerhof, Bl		300723				150.58	150.75	150.07	149.91	149.92	150.13		149.48	13.12.	148.38	27.01.1985
	159.52	0.85					150.04	150.18	149.82	149.88	149.80	149.50	150.04	151.10	25.01.	154.34	21.06.1965
	1959																

Monats- und Jahresmittel der Grundwasserstände mit Extremwerten (Hauptwerte)

- Grundwasserstände m ü.A. -

Nr.	Messstelle	Messpunkt m ü.A. / m ü.G.	Beobachtungsbeginn / unverändert seit	EDV-Messstellennummer	beeinflusst	artesisch/gespannt	Messgerät	Mittel in m ü.A. I / VII	II / VIII	III / IX	IV / X	V / XI	VI / XII	Jahr	Niederster und höchster beobachteter Grundwasserstand sowie allenfalls höchster beobachteter Überflutungswasserstand: im Berichtsjahr m ü.A.	Datum	vor dem Berichtsjahr m ü.A.	Datum
1807	Margarethen am Moos, Br	166.05	1962	300731				164.26	164.11	164.08	164.07	164.08	164.07		163.95 Ö	11.09.	163.46	15.11.1971
		0.30						164.02	164.10	163.97	164.03	164.03	164.00	164.07	164.38	16.01.	165.05	02.01.1967
1808	Maria Lanzendorf, Br	169.87	1940	300749				165.93	165.88	165.88	165.90	165.84	165.81		165.59	31.12.	164.81 Ö	26.03.1984
		0.10						165.75	165.76	165.71	165.64	165.61	165.62	165.78	165.93 Ö	03.01.	167.33	14.06.1965
1809	Matzendorf, Bl 455	285.23	1973	317560				281.79	281.71	281.53	281.51	281.56	281.75		281.28 Ö	19.12.	280.98	25.09.1978
		0.90						281.64	281.61	281.41	281.49	281.37	281.29	281.55	282.00	27.06.	282.78	29.06.2009
1810	Mitterndorf a.d.F., Bl 15	181.43 1*)	1961	300806	D			179.71	179.64	179.59	179.53	179.49	179.50		179.41	13.07.	179.21	19.08.1971
		0.70						179.48	179.53	179.51	179.59	179.57	179.56	179.56	179.88	14.01.	180.28	25.06.2009
1811	Mitterndorf a.d.F., Bl 28	186.75 1*)	1961	300822	D			184.08	184.01	183.96	183.91	183.88	183.86		183.79	19.07.	183.47	06.07.1981
		1.15						183.84	183.88	183.87	183.91	183.91	183.90	183.92	184.17	15.01.	185.17	06.06.1965
1812	Mitterndorf a.d.F., Bl S4	188.26 1*)	1979	326538	D			185.06	184.99	184.90	184.85	184.78	184.74		184.69	18.07.	184.27	16.07.1981
		0.60						184.73	184.78	184.77	184.82	184.82	184.79	184.84	185.13	19.01.	185.77	07.07.2009
1813	Mitterndorf a.d.F., Bl S5	187.15 1*)	1979	326546				184.10	184.03	183.96	183.90	183.84	183.81		183.76	18.07.	183.32	07.08.1980
		1.20						183.78	183.84	183.83	183.89	183.89	183.86	183.89	184.17	17.01.	184.69	08.04.1996
1814	Mitterndorf a.d.F., Bl Th1	187.56 1*)	1965	300830	D			185.34	185.27	185.20	185.14	185.10	185.07		185.01	14.07.	184.60	06.07.1981
		0.90						185.06	185.11	185.09	185.14	185.13	185.10	185.15	185.43	15.01.	186.10	25.06.2009
1815	Mitterndorf a.d.F., Br (II)	188.50 1*)	1954	300772				186.78	186.72	186.63	186.58	186.54	186.50		186.44	18.07.	185.98	06.07.1981
		0.15						186.48	186.53	186.51	186.56	186.57	186.53	186.58	186.84	17.01.	187.69	06.06.1965
1816	Mitterndorf a.d.F., Br (III)	190.24 1*)	1954	300780				188.78	188.71	188.64	188.58	188.51	188.44		188.39	14.07.	187.82	21.08.2003
		0.30						188.43	188.48	188.46	188.53	188.54	188.49	188.55	188.84	20.01.	189.67	06.06.1965
1817	Moosbrunn, Bl 18	185.44 1*)	1961	300913	D			184.35	184.28	184.21	184.15	184.14	184.12		184.03	17.07.	183.69	09.07.1981
		0.80						184.10	184.15	184.12	184.18	184.17	184.15	184.18	184.51	14.01.	184.86	25.06.2009
1818	Moosbrunn, Bl J1	185.81 1*)	1998	357087	D			184.12	184.06	184.00	183.94	183.92	183.91		183.82	14.07.	183.67	20.07.2007
		0.66						183.88	183.94	183.91	183.97	183.95	183.93	183.96	184.21	17.01.	184.79	25.06.2009
1819	Moosbrunn, Bl J6	184.68 1*)	1999	357095	D			182.84	182.77	182.74	182.69	182.67	182.67		182.16	01.01.	181.97	31.12.2010
		0.94						182.66	182.70	182.67	182.73	182.71	182.70	182.71	182.98	14.01.	183.32	25.06.2009
1820	Moosbrunn, Bl S1	188.80 1*)	1973	315945				186.23	186.16	186.08	186.01	185.81	185.64		185.48	10.10.	185.26	02.09.1976
		1.10						185.54	185.51	185.50	185.51	185.56	185.59	185.76	186.26 Ö	17.01.	186.99	13.05.1996
1821	Moosbrunn, Bl S2	184.96 1*)	1973	315960				184.02	184.01	183.93	183.74	183.55	183.34		183.03	12.09.	182.67	26.06.1975
		0.65						183.13	183.05	183.04	183.09	183.14	183.15	183.43	184.21	17.01.	184.31	23.05.1996
1822	Moosbrunn, Brunnlust S2	187.52 1*)	2000	357103	D			186.24	186.17	186.08	186.05	186.03	186.02		185.73	18.09.	185.57	09.07.2002
		0.93						185.99	186.03	185.98	186.05	186.03	185.98	186.05	186.42	14.01.	186.73	25.06.2009
1823	Moosbrunn,Bl A1	186.12 1*)	1982	357053				184.17	184.11	184.04	183.98	183.97	183.97		183.89 Ö	18.07.	183.80	19.07.2007
		0.69						183.93	183.98	183.95	184.01	183.98	183.97	184.00	184.28	17.01.	184.68 Ö	25.06.2009
1824	Moosbrunn,Bl A2	186.25 1*)	1982	357061				184.88	184.82	184.74	184.69	184.68	184.67		184.58	06.10.	184.43	23.07.2007
		0.75						184.63	184.68	184.65	184.72	184.69	184.67	184.71	185.02	17.01.	185.40	25.06.2009
1825	Moosbrunn,Bl A3	185.36 1*)	1982	357079	D			184.16	184.14	184.08	183.94	183.78	183.69		183.38	20.07.	183.00	29.08.2003
		1.04						183.52	183.68	183.53	183.82	183.84	183.85	183.84	184.24	14.01.	184.57	24.07.2008
1826	Moosbrunn-Hfb M I, Br	188.23 1*)	1964	317420				186.15	185.97	185.81	185.57	185.90	185.78		184.42	14.04.	183.85	06.07.1981
		0.65						185.96	185.99	186.09	185.71	185.65	185.54	185.84	186.51	13.01.	187.17	08.06.1965
1827	Moosbrunn-Hfb M II, Br	188.14 1*)	1963	317578				186.55	186.47	186.14	186.33	186.33	186.31		185.49	03.03.	182.96	13.07.1981
		1.10						186.27	186.29	186.23	186.17	186.22	186.00	186.27	186.68	17.01.	187.05	13.05.1996
1828	Moosbrunn-M I, Bl 21	190.10 1*)	1962	317297				188.01	187.94	187.85	187.80	187.76	187.72		187.64	18.07.	187.14	09.07.1981
		0.75						187.69	187.74	187.73	187.77	187.77	187.73	187.79	188.08	17.01.	188.73	13.05.1996
1829	Moosbrunn-M I, Bl 22	189.87 1*)	1962	317313	D			187.85	187.79	187.69	187.64	187.62	187.60		187.40	07.10.	186.95	09.07.1981
		1.00						187.55	187.60	187.56	187.59	187.60	187.58	187.64	187.94	15.01.	188.67	08.06.1965
1830	Moosbrunn-M I, Bl 23	190.89 1*)	1962	317339				188.03	187.96	187.87	187.80	187.78	187.74		187.66	18.07.	187.10	09.07.1981
		0.95						187.71	187.76	187.74	187.79	187.79	187.75	187.81	188.12	17.01.	188.88	08.06.1965
1831	Moosbrunn-M I, Bl 26	189.68 1*)	1962	317354	D			187.53	187.45	187.36	187.30	187.29	187.24		187.15	06.10.	186.34	17.01.1975
		0.50						187.23	187.27	187.26	187.29	187.29	187.25	187.31	187.62	15.01.	188.30	08.06.1965

1*) durch Entnahme zeitweise beeinflusst

Monats- und Jahresmittel der Grundwasserstände mit Extremwerten (Hauptwerte)

- Grundwasserstände m ü.A. -

Nr.	Messstelle			EDV-Messstellennummer		Mittel in m ü.A.							Niederster und höchster beobachteter Grundwasserstand sowie allenfalls höchster beobachteter Überflutungswasserstand			
	Messpunkt m ü.A. / Beobachtungsbeginn	Messpunkt m ü.G. / unverändert seit		beeinflusst	artesisch/gespannt / Messgerät	I / VII	II / VIII	III / IX	IV / X	V / XI	VI / XII	Jahr	im Berichtsjahr m ü.A.	im Berichtsjahr Datum	vor dem Berichtsjahr m ü.A.	vor dem Berichtsjahr Datum
1832	Moosbrunn-M I, Bl 31 188.52 1962	1*)	0.90	317370	D	186.90 186.63	186.83 186.70	186.73 186.65	186.60 186.67	186.67 186.66	186.63 186.61	186.69	186.47 186.99	30.04. 15.01.	185.86 187.65	09.07.1981 08.06.1965
1833	Moosbrunn-M I, Bl 34 188.86 1962	1*)	0.85	317396	D	186.33 186.06	186.26 186.10	186.18 186.09	186.12 186.12	186.11 186.12	186.07 186.08	186.14	185.99 186.44	07.10. 15.01.	185.42 187.35	09.07.1981 16.06.1986
1834	Moosbrunn-M I, Bl 35 188.11 1962	1*)	0.95	317305		186.36 186.09	186.28 186.13	186.20 186.13	186.13 186.13	186.13 186.13	186.08 186.08	186.16	185.98 Ö 186.44	14.04. 17.01.	185.17 187.09	23.10.1986 08.06.1965
1835	Moosbrunn-M I, Bl 36 188.14 1962	1*)	0.95	317321		186.58 186.31	186.50 186.36	186.40 186.34	186.34 186.36	186.35 186.36	186.31 186.31	186.38	186.18 186.66	14.04. 17.01.	185.56 187.33	09.07.1981 08.06.1965
1836	Moosbrunn-M I, Bl 37 188.15 1962	1*)	1.05	317347	D	186.56 186.30	186.49 186.35	186.40 186.32	186.35 186.37	186.35 186.36	186.31 186.31	186.37	186.18 186.69	06.10. 15.01.	185.62 187.20	09.07.1981 25.06.2009
1837	Moosbrunn-M I, Bl 40 188.38 1962	1*)	1.00	317362		186.01 185.74	185.92 185.79	185.83 185.78	185.76 185.79	185.78 185.78	185.74 185.74	185.80	185.58 186.10	14.04. 17.01.	184.99 186.85	09.07.1981 03.07.1972
1838	Moosbrunn-M I, Bl 43 186.95 1962	1*)	1.10	317388	D	185.46 185.19	185.38 185.25	185.31 185.22	185.25 185.27	185.24 185.26	185.20 185.22	185.27	185.12 185.57	19.07. 15.01.	184.64 186.09	06.07.1981 25.06.2009
1839	Moosbrunn-M I, Bl 44 186.97 1962	1*)	0.68	317404		185.60 185.34	185.52 185.40	185.44 185.37	185.38 185.41	185.38 185.40	185.35 185.36	185.41	185.27 Ö 185.69	14.07. 17.01.	184.72 186.24	09.07.1981 01.03.1965
1840	Moosbrunn-M I, Bl 45 187.07 1962	1*)	0.96	317412	D	185.65 185.38	185.57 185.44	185.49 185.41	185.43 185.46	185.43 185.45	185.40 185.41	185.46	185.24 185.80	17.07. 15.01.	184.81 186.26	09.07.1981 25.06.2009
1841	Moosbrunn-M II, Bl 22 189.40 1962	1*)	0.70	317446	D	187.96 187.67	187.89 187.71	187.80 187.69	187.75 187.74	187.72 187.73	187.70 187.69	187.75	187.60 Ö 188.09	18.09. 15.01.	187.07 188.76	09.07.1981 26.04.1965
1842	Moosbrunn-M II, Bl 23 190.25 1962	1*)	1.00	317461	D	188.18 187.86	188.10 187.91	188.02 187.88	187.97 187.96	187.91 187.94	187.90 187.91	187.96	187.79 188.32	18.09. 15.01.	187.27 188.99	09.07.1981 26.04.1965
1843	Moosbrunn-M II, Bl 26 189.47 1962	1*)	1.00	317438		187.51 187.22	187.44 187.27	187.35 187.24	187.30 187.30	187.28 187.28	187.25 187.24	187.31	187.15 187.62	06.10. 17.01.	186.55 188.47	09.07.1981 20.05.1991
1844	Moosbrunn-M II, Bl 31 188.07 1962	1*)	0.45	317453		187.05 186.76	186.98 186.81	186.87 186.78	186.84 186.83	186.82 186.82	186.80 186.77	186.84	186.65 187.16	06.10. 17.01.	185.89 187.62	13.07.1981 13.05.1996
1845	Moosbrunn-M II, Bl 34 189.21 1962	1*)	1.00	317479	D	186.38 186.10	186.31 186.15	186.20 186.08	186.15 186.17	186.14 186.16	186.11 186.12	186.17	185.81 186.52	17.09. 14.01.	185.35 186.98	09.07.1981 13.05.1996
1846	Moosbrunn-M II, Bl 35 188.65 1962	1*)	0.90	317495		186.41 186.13	186.34 186.18	186.23 186.15	186.20 186.20	186.19 186.19	186.16 186.14	186.21	186.01 186.52	06.10. 17.01.	185.29 187.00	09.07.1981 13.05.1996
1847	Moosbrunn-M II, Bl 36 188.38 1962	1*)	0.95	317511		187.03 186.75	186.95 186.79	186.85 186.76	186.82 186.81	186.80 186.80	186.78 186.75	186.82	186.63 187.14	06.10. 17.01.	185.90 187.44	09.07.1981 25.06.2009
1848	Moosbrunn-M II, Bl 37 188.54 1962	1*)	0.95	317487	D	187.26 186.95	187.17 187.00	187.09 186.95	187.04 187.04	187.01 187.02	186.99 186.98	187.04	186.77 187.41	18.09. 15.01.	186.25 187.71	09.07.1981 25.06.2009
1849	Moosbrunn-M II, Bl 40 187.73 1962	1*)	1.20	317503	D	186.11 185.84	186.03 185.88	185.93 185.84	185.91 185.91	185.89 185.89	185.88 185.84	185.91	185.58 186.31	17.09. 14.01.	185.05 186.72 186.58 F	09.07.1981 25.06.2009 22.03.2002
1850	Moosbrunn-M II, Bl 43 187.37 1972	1*)	0.50	317537	D	185.54 185.26	185.47 185.33	185.38 185.30	185.33 185.36	185.32 185.34	185.30 185.31	185.35	185.16 185.71	12.07. 14.01.	184.66 186.48	09.07.1981 03.05.1965
1851	Moosbrunn-M II, Bl 44 187.34 1962	1*)	1.10	317529	D	185.79 185.54	185.71 185.58	185.63 185.55	185.59 185.62	185.58 185.60	185.57 185.56	185.61	185.37 186.00	17.09. 14.01.	184.91 186.38	09.07.1981 25.06.2009
1852	Moosbrunn-M II, Bl 44 A 187.69 1962	1*)	1.48	317545	D	186.12 185.88	186.04 185.92	185.95 185.88	185.93 185.95	185.92 185.93	185.91 185.88	185.94	185.65 186.27	17.09. 14.01.	185.08 186.60 187.18 F	09.07.1981 25.06.2009 10.07.1997
1853	Moosbrunn-M II, Bl 45 187.37 1962	1*)	0.75	317552	D	186.38 185.91	186.31 186.05	186.26 185.96	186.11 186.16	186.01 186.14	186.00 186.13	186.12	185.78 186.53	19.07. 13.10.	185.27 186.78	09.07.1981 29.06.2009
1854	Münchendorf, Bl 453 185.51 1997		1.00	337345		182.03 181.78	181.96 181.98	181.94 181.85	181.95 181.92	182.01 181.90	181.90 181.87	181.92	181.67 182.11	25.07. 15.08.	181.68 182.36	02.08.2004 17.08.2010
1855	Münchendorf, Blt 381 192.78 1989		0.60	331611		187.93 187.58	187.92 187.54	187.85 187.48	187.80 187.49	187.72 187.45	187.66 187.42	187.65	187.41 187.97	26.12. 24.01.	187.36 188.71	07.02.2005 17.04.1996
1856	Neudörfl, Bl 3 272.03 1971		0.65	313718		260.14 258.16	259.80 258.04	259.42 257.81	258.95 257.74	258.52 257.60	258.33 257.30	258.48	257.13 260.24	26.12. 01.01.	254.83 263.45	21.01.1985 05.11.1996

1*) durch Entnahme zeitweise beeinflusst

Monats- und Jahresmittel der Grundwasserstände mit Extremwerten (Hauptwerte)

- Grundwasserstände m ü.A. -

Nr.	Messstelle		EDV-Messstellennummer		Mittel in m ü.A.							Niederster und höchster beobachteter Grundwasserstand sowie allenfalls höchster beobachteter Überflutungswasserstand			
	Messpunkt m ü.A. / m ü.G.		beeinflusst / artesisch/gespannt	Messgerät	I / VII	II / VIII	III / IX	IV / X	V / XI	VI / XII	Jahr	im Berichtsjahr		vor dem Berichtsjahr	
	Beobachtungsbeginn	unverändert seit										m ü.A.	Datum	m ü.A.	Datum
1857	Neudörfl, Bl 8 268.02 1997	0.75	345231		258.43 256.80	258.16 256.69	257.84 256.47	257.50 256.44	257.15 256.27	256.98 256.07	257.06	255.96 258.51	31.12. 01.01.	254.99 260.87	18.03.2002 21.07.1997
1858	Neudörfl, Br 6 267.49 1994	0.50	335935 2		258.56 258.56	258.56 258.57	258.56 258.58	258.56 258.60	258.56 258.60	258.56 258.60	258.57	258.52 258.61 Ö	31.01. 21.11.	257.00 260.08	08.08.1994 09.12.1996
1859	Neuebenfurth, Bl 23 236.51 1940	0.50	300970		232.45 232.14	232.32 232.11	232.23 232.11	232.19 232.09	232.13 232.06	232.16 231.97	232.16	231.95 232.50	31.12. 07.01.	231.28 236.01	03.03.1985 03.07.1975
1860	Neuebenfurth, Bl G 230.97 1962	0.90	300996		228.69 228.49	228.60 228.48	228.54 228.47	228.52 228.47	228.49 228.49	228.49 228.45	228.51	228.44 228.72	31.12. 01.01.	227.95 229.50	31.01.1985 07.06.1965
1861	Neufeld a.d. Leitha, Bl 10 231.68 2004	0.90	345868		227.16 226.99	227.09 227.00	227.04 226.89	227.02 226.91	227.01 226.92	227.00 226.85	226.99	226.83 227.19	26.12. 24.01.	226.75 Ö 227.98	20.12.2004 06.07.2009
1862	Neunkirchen, Br 364.22 1951	0.00	301036		350.77 350.90	350.72 350.98	350.70 350.88	351.06 350.79	350.84 350.65	350.95 350.54	350.82	350.50 351.22	27.12. 04.04.	349.75 356.67	14.02.1972 20.07.2009
1863	Neunkirchen-Blättstrs, Bl 303 363.70 1980	1.10	327056		330.15 330.60	330.45 331.23	329.59 330.61	329.35 330.37	329.67 329.91	330.32 328.36	330.05	327.83 331.50	31.12. 22.08.	324.87 338.36	27.12.1986 20.07.2009
1864	Neusiedl a.Stf., Bl 217 329.03 1974	0.85	319251		275.06 272.53	274.37 273.46	273.98 272.82	273.53 272.35	273.07 272.21	272.73 271.69	273.14	271.39 275.49	31.12. 01.01.	267.28 283.27	30.03.1985 26.09.2009
1865	Neusiedl a.Stf., Bl 219 335.49 1975	0.00	319277	D	331.95 331.16	331.88 331.09	331.66 330.98	331.45 330.90	331.31 330.74	331.30 330.57	331.25	330.50 331.99 Ö	31.12. 01.01.	330.05 333.58	26.12.2003 27.05.1996
1866	Oberlanzendorf, Br 166.73 1968	0.30	315820		163.12 163.01	163.12 162.91	163.13 162.88	163.13 162.83	163.14 162.83	163.05 162.81	163.00	162.80 Ö 163.14 LÖ	26.09. 23.02.	162.04 164.11	29.08.1983 06.04.1970
1867	Oberwaltersdorf, Br 1 210.85 1961	0.00	301085		207.84 207.36	207.78 207.35	207.71 207.35	207.63 207.39	207.50 207.39	207.42 207.41	207.51	207.33 Ö 207.87	01.08. 01.01.	206.92 209.93	02.09.2001 07.06.1965
1868	Oberwaltersdorf, Br 5 210.59 1961	0.30	301127		208.57 208.20	208.49 208.21	208.42 208.20	208.37 208.26	208.31 208.28	208.23 208.31	208.32	208.19 208.63	12.09. 03.01.	206.58 209.59	28.07.1986 07.06.1965
1869	Oeynhausen, Bl 215.56 1954	1.25	301150	D	212.02 211.82	211.97 211.87	211.92 211.75	211.87 211.74	211.84 211.62	211.88 211.51	211.82	211.46 212.04	31.12. 15.01.	210.70 213.73	17.09.1990 07.06.1965
1870	Peisching, Br 354.06 1959	0.60	301168	D	340.63 341.08	340.86 342.00	340.50 340.37	341.63 340.85	340.96 339.65	341.35 339.33	340.77	339.28 342.53	24.12. 08.08.	338.21 347.59	16.02.1984 27.07.1959
1871	Pottendorf, Br 218.58 1967	0.00	314021		216.26 216.12	216.23 216.10	216.19 216.09	216.16 216.10	216.13 216.14	216.12 216.09	216.14	216.07 Ö 216.27	14.10. 01.01.	215.62 216.53	29.07.1976 03.07.2009
1872	Pottschach, Bl 307 399.67 1981	0.55	327098	D	395.20 394.88	395.11 395.07	395.06 394.96	394.98 394.90	394.94 394.85	395.06 394.77	394.98	394.72 395.26	31.12. 02.01.	394.29 395.97	28.08.2007 09.09.1991
1873	Rauchenwarth, Br 208.10 1954	0.21	301200	D	169.65 I 167.71	169.76 I 167.52	169.85 I 167.38	169.80 I 167.46	169.37 I 167.37	168.45 167.30	168.46 I	167.00 169.89 I	27.12. 28.03.	163.09 169.56	22.09.1975 31.12.2010
1874	Reisenberg, Bl 29 177.23 1963	0.40	301242		175.60 175.51	175.59 175.49	175.59 175.50	175.57 175.51	175.56 175.52	175.53 175.52	175.54	175.48 Ö 175.62	15.08. 01.01.	175.36 Ö 176.43	22.09.2003 08.01.1996
1875	Reisenberg, Bl S4 178.20 1965	1.20	301226		176.27 176.02	176.18 176.08	176.15 176.05	176.09 176.16	176.04 176.12	176.08 176.11	176.11	175.95 176.39	14.07. 17.01.	175.82 Ö 176.88	15.08.1994 25.06.2009
1876	Reisenberg, Br 372 178.83 1961	0.00	301267		176.19 176.10	176.19 176.07	176.17 176.06	176.15 176.08	176.15 176.10	176.12 176.10	176.12	176.01 176.22	26.09. 01.01.	175.58 177.30	02.09.2002 06.06.1965
1877	Saubersdorf, Br 376 323.34 1970	0.30	313742	D	320.61 320.46	320.61 320.46	320.57 320.40	320.53 320.39	320.54 320.35	320.54 320.34	320.48	320.34 320.65 L	31.12. 24.01.	320.20 322.05	11.08.2003 17.07.1972
1878	Schönau a.d.Triesting, Br 252.77 1951	0.40	301333		249.88 249.87	249.83 249.86	249.77 249.87	249.76 250.01	249.79 249.74	249.88 249.58	249.82	249.53 250.11	31.12. 17.10.	249.47 252.02	04.02.2002 06.06.1965
1879	Schranawand, Bl 27 193.19 1*) 1965	0.65	301424	D	190.07 189.73	190.00 189.76	189.91 189.75	189.85 189.80	189.80 189.81	189.77 189.77	189.83	189.69 190.14	18.07. 16.01.	189.26 191.27	13.07.1981 06.06.1965
1880	Schranawand, Bl 389 192.22 1*) 1989	0.75	331694	D	189.91 189.56	189.84 189.60	189.75 189.58	189.70 189.64	189.64 189.65	189.60 189.61	189.67	189.52 189.96	18.07. 16.01.	189.37 Ö 190.63	23.08.1990 13.05.1996
1881	Schranawand, Bl I 191.36 1*) 1954	1.25	301358		189.27 188.84	189.20 188.92	189.12 188.88	189.05 188.98	188.94 189.01	188.88 188.98	189.00	188.81 Ö 189.35	14.07. 17.01.	188.23 190.09	23.07.1984 13.05.1996

1*) durch Entnahme zeitweise beeinflusst

Monats- und Jahresmittel der Grundwasserstände mit Extremwerten (Hauptwerte)

- Grundwasserstände m ü.A. -

Nr.	Messstelle		EDV-Messstellennummer		Mittel in m ü.A.							Niederster und höchster beobachteter Grundwasserstand sowie allenfalls höchster beobachteter Überflutungswasserstand			
	Messpunkt m ü.A. / m ü.G.		beeinflusst / artesisch/gespannt	Messgerät	I / VII	II / VIII	III / IX	IV / X	V / XI	VI / XII	Jahr	im Berichtsjahr		vor dem Berichtsjahr	
	Beobachtungsbeginn	unverändert seit										m ü.A.	Datum	m ü.A.	Datum
1882	Schranawand, Bl II 190.71 1954	0.40	301366		188.85 188.19	188.80 188.22	188.72 188.19	188.63 188.29	188.45 188.42	188.30 188.50	188.46	188.17 Ö 188.91	25.07. 17.01.	188.00 189.62	28.08.2003 13.05.1996
1883	Schranawand, Blt 380 194.68 1989	1.10	331603		191.58 191.22	191.50 191.25	191.42 191.23	191.37 191.30	191.31 191.31	191.27 191.27	191.33	191.19 Ö 191.65	18.07. 17.01.	191.03 192.20	01.08.2005 13.05.1996
1884	Schwadorf an der Fischa, Br 162.93 1961	0.55	301432		159.80 159.72	159.77 159.79	159.77 159.69	159.76 159.75	159.75 159.70	159.78 159.68	159.75	159.67 Ö 159.83 Ö	19.09. 16.01.	158.72 160.33	05.10.1964 01.04.1963
1885	Schwarzau a.Stf., Br 329.25 1960	0.40	301440	D	321.23 320.34	320.53 321.18	319.79 319.85	319.70 320.67	319.34 319.27	320.99 318.41	320.11	318.32 321.77	27.12. 11.08.	317.90 324.38	26.01.1970 05.08.1991
1886	Schwechat, Bl 369 177.87 1963	0.55	300020	D	157.09 I 157.14	157.11 I 157.14	157.13 157.14	157.14 157.12	157.15 157.11	157.14 157.09	157.13 I	157.06 157.16 Ö	26.12. 05.06.	155.59 Ö 158.71	28.01.1985 02.10.1967
1887	Seibersdorf, Bl 1 185.98 1939	0.85	301523		183.74 183.18	183.59 183.12	183.58 183.06	183.51 183.07	183.35 183.13	183.29 183.11	183.31	183.02 183.80	12.09. 17.01.	182.76 184.88	22.10.1990 08.06.1965
1888	Seibersdorf, Bl 11 180.11 1960	0.80	301572		177.90 177.75	177.87 177.80	177.87 177.84	177.86 177.85	177.81 177.88	177.74 177.84	177.83	177.73 Ö 177.92	14.06. 17.01.	177.53 179.17	10.10.1977 09.07.2009
1889	Seibersdorf, Bl 255 185.71 1978	0.70	322974		183.57 183.25	183.52 183.30	183.46 183.29	183.40 183.31	183.31 183.36	183.27 183.33	183.36	183.21 183.67	18.07. 17.01.	182.48 184.19	22.08.1983 29.06.2009
1890	Seibersdorf, Bl 449 189.93 1996	0.50	337311		188.00 187.69	187.96 187.78	187.91 187.77	187.87 187.84	187.77 187.85	187.73 187.83	187.83	187.65 Ö 188.05	18.07. 14.02.	187.25 189.43	20.08.2001 29.06.2009
1891	Seibersdorf, Bl 457(Br) 187.21 1953	0.60	301457		184.94 184.61	184.81 184.68	184.76 184.58	184.72 184.63	184.64 184.56	184.68 184.52	184.68	184.48 185.01	15.12. 01.01.	184.27 186.61	30.09.2003 25.06.2009
1892	Seibersdorf, Bl S1 182.50 1960	0.40	301465		181.31 180.98	181.30 181.02	181.30 180.92	181.11 180.96	181.00 180.97	180.99 180.98	181.07	180.88 181.40	12.09. 17.01.	180.55 182.10	07.11.1983 09.04.1996
1893	Seibersdorf, Bl S3 179.42 1961	0.60	301481		177.93 177.71	177.90 177.83	177.89 177.80	177.83 177.86	177.78 177.85	177.75 177.85	177.83	177.64 178.04	11.07. 17.01.	177.30 Ö 178.67 Ö	25.07.1983 29.06.2009
1894	Seibersdorf, Bl S4 182.18 1960	0.40	301499		180.22 179.89	180.13 179.94	180.04 179.84	180.03 179.85	179.96 179.83	179.95 179.78	179.96	179.77 Ö 180.25	19.12. 17.01.	179.54 181.22	04.02.1991 31.05.1965
1895	Seibersdorf, Bl S6 178.62 1971	0.70	313775		176.93 176.66	176.78 176.76	176.79 176.78	176.74 176.86	176.66 176.77	176.65 176.68	176.75	176.63 177.14	06.06. 17.01.	176.32 177.92 Ö	20.07.1987 07.07.1975
1896	Siegersdorf, Bl 51 224.41 1961	0.50	301606		222.82 222.65	222.77 222.66	222.71 222.66	222.69 222.67	222.65 222.69	222.64 222.66	222.69	222.62 222.85	03.06. 07.01.	222.22 223.46	03.09.1984 12.07.1965
1897	Siegersdorf-WW, Bl C 232.43 1973	- 0.30	317263		221.42 220.07	221.42 220.57	221.23 220.49	220.96 220.82	220.19 220.80	219.99 220.55	220.70	219.92 221.52	28.06. 01.03.	217.58 224.63	28.01.1975 17.12.2002
1898	Sollenau, Br 270.22 1961	0.50	301614	D	268.61 268.54	268.58 268.55	268.57 268.50	268.55 268.56	268.56 268.51	268.60 268.50	268.55	268.46 268.70	06.10. 20.06.	268.26 269.29	04.09.1967 31.05.1965
1899	Sollenau-Wienerneust.Str.,Br 276.28 1970	0.20	313577		272.76 272.85	272.73 272.77	272.57 272.61	272.46 272.61	272.48 272.63	272.88 272.50	272.65	272.30 Ö 272.89	06.05. 10.06.	272.36 273.73	12.02.1990 17.07.1972
1900	Steinabrückl, Bl 230 301.01 1976	0.90	319384	D	291.70 I 290.74	291.60 290.64	291.43 290.55	291.22 290.40	291.01 290.22	290.85 290.08	290.87	289.96 291.73 I	21.12. 10.01.	288.11 295.91	02.04.1984 14.07.1997
1901	Tattendorf, Br 330 226.18 1983	0.05	327353		223.96 223.81	223.93 223.80	223.89 223.76	223.88 223.75	223.84 223.74	223.85 223.72	223.83	223.71 223.97 Ö	26.12. 03.01.	223.60 225.73	20.10.1986 08.07.1997
1902	Ternitz-Rohrbach a.Stf., Br 397.18 1959	0.00	301663		386.07 386.07	385.82 386.23	385.58 386.27	385.49 385.98	385.67 385.70	386.15 385.38	385.87	385.23 386.58	31.12. 29.08.	384.83 Ö 388.43	04.02.1985 07.07.1975
1903	Theresienfeld, Bl 222 281.65 1975	0.85	319301		251.93 251.26	251.82 251.17	251.65 251.10	251.54 250.99	251.51 250.72 I	251.37 250.50 I	251.29 I	250.40 I 251.97	30.12. 01.01.	248.63 253.25	06.03.1995 07.08.2009
1904	Theresienfeld-Tritolwerk, Br 264.74 1969	0.10	313593		247.30 246.83	247.27 246.76	247.13 246.69	247.04 246.60	246.98 246.55	246.90 246.44	246.87	246.33 247.33	31.12. 04.02.	245.15 248.29	28.02.1985 07.08.2009
1905	Tribuswinkel, Br 213.60 1956	0.10	301697		211.07 211.07	210.90 211.17	211.02 211.06	211.09 211.14	211.08 210.86	211.28 210.75	211.04	210.71 211.67	24.12. 19.06.	210.61 212.86	10.02.1990 02.07.1975
1906	Trumau, Bl 202.49 1950	0.00	301705		199.22 199.22	199.24 199.21	199.23 199.17	199.23 199.20	199.19 199.17	199.24 199.13	199.20	199.12 199.29 Ö	26.12. 20.06.	198.79 200.73	20.07.1992 07.06.1965

Monats- und Jahresmittel der Grundwasserstände mit Extremwerten (Hauptwerte)

- Grundwasserstände m ü.A. -

Nr.	Messstelle		EDV-Messstellennummer		Mittel in m ü.A.							Niederster und höchster beobachteter Grundwasserstand sowie allenfalls höchster beobachteter Überflutungswasserstand			
	Messpunkt m ü.A. / m ü.G.		beeinflusst / artesisch/gespannt	Messgerät	I / VII	II / VIII	III / IX	IV / X	V / XI	VI / XII	Jahr	im Berichtsjahr		vor dem Berichtsjahr	
	Beobachtungsbeginn	unverändert seit										m ü.A.	Datum	m ü.A.	Datum
1907	Unterwaltersdorf, Bl 37 A 194.06 1967	0.35	313791	D	192.57 192.09	192.49 192.07	192.44 192.04	192.39 192.18	192.28 192.29	192.18 192.23	192.27	192.02 192.63	16.09. 17.01.	191.51 193.43	21.09.1978 16.03.1970
1908	Unterwaltersdorf, Bl 38 200.78 1961	1.63	301754	D	195.85 195.33	195.75 195.37	195.61 195.41	195.53 195.49	195.44 195.52	195.38 195.45	195.51	195.30 195.88	22.07. 01.01.	195.00 196.86	13.07.1981 06.06.1965
1909	Unterwaltersdorf, Bl S6 193.10 1979	0.80	326553		190.49 190.02	190.42 190.05	190.32 190.05	190.25 190.12	190.16 190.17	190.07 190.12	190.19	189.99 190.52	25.07. 17.01.	189.60 191.10	13.07.1981 16.05.1996
1910	Unterwaltersdorf, Br 197.24 1970	0.20	314088		193.97 193.54	193.91 193.55	193.79 193.55	193.71 193.63	193.67 193.64	193.60 193.58	193.68	193.49 193.99	25.07. 01.01.	193.15 194.62	16.07.1981 23.05.1996
1911	Velm, Bl 3 A 182.01 1967	0.50	313817		180.23 179.77	180.19 179.76	180.17 179.69	180.11 179.76	180.00 179.81	179.90 179.82	179.93	179.62 180.27	29.08. 17.01.	179.17 180.55	19.09.1983 13.05.1996
1912	Velm, Bl 4 A 181.90 1973	0.85	317610		178.95 178.70	178.93 178.63	178.92 178.59	178.91 178.57	178.87 178.57	178.79 178.58	178.75	178.55 178.97	10.10. 17.01.	178.14 179.53	19.09.1994 08.04.1996
1913	Velm, Br 178.77 1968	0.30 01.06.1973	313809		177.12 176.71	177.03 176.75	177.03 176.61	176.99 176.75	176.90 176.78	176.87 176.79	176.86	176.56 177.24	19.09. 17.01.	175.78 177.52	22.08.1983 08.04.1996
1914	Vösendorf, Br 191.62 1953	0.30 01.03.1996	301796	D	189.32 188.75	189.25 188.76	189.13 188.67	189.07 188.65	188.86 188.60	188.87 188.52	188.87	188.46 189.38	31.12. 18.01.	188.15 189.99	01.09.2003 31.03.2009
1915	Wampersdorf, Br II 208.14 1958	0.00	301812	D	204.69 I 204.36 I	204.64 I 204.35 I	204.56 I 204.37 I	204.48 I 204.38 I	204.40 I 204.34 I	204.37 I 204.25	204.43 I	204.24 Ö 204.71 I	14.12. 03.01.	203.44 205.59	15.12.1957 13.06.1965
1916	Weigelsdorf, Bl 47 209.53 1961	0.70	301846	D	207.06 206.81	206.99 206.85	206.93 206.83	206.90 206.89	206.85 206.92	206.82 206.88	206.89	206.79 207.10	23.07. 18.01.	206.50 207.79	03.09.1984 28.02.1972
1917	Weigelsdorf, Br 203.19 1957	0.10	301838		201.00 200.67	200.92 200.69	200.85 200.67	200.79 200.74	200.73 200.76	200.70 200.72	200.77	200.64 Ö 201.03	21.07. 01.01.	200.38 202.21	30.08.1990 06.11.1950
1918	Weikersdorf, Bl 202 302.20 1974	0.70	300400		275.58 273.43	275.32 273.11	274.76 272.94	274.24 272.66	273.93 272.52	273.69 272.72	273.73	272.44 275.69	07.11. 01.01.	269.75 280.61	11.02.1985 14.02.1977
1919	Wien 1, Br 1- 1 169.23 1954	- 0.10	312140		159.18 159.19	159.18 159.18	159.18 159.17	159.19 159.13	159.19 159.13	159.20 159.15	159.17	159.12 159.21	02.12. 17.06.	158.13 161.00	02.05.1941 21.12.1981
1920	Wien 1, Br 1- 2 173.27 1953	0.10	312157		157.92 157.49	157.94 157.44	157.91 157.40	157.96 157.42	157.99 157.45	157.65 157.51	157.67	157.37 158.09	07.10. 20.05.	155.41 158.33	15.04.1986 04.09.1951
1921	Wien 1, Br 1- 3 170.05 1949	0.00	312165		157.35 157.04	157.33 157.02	157.30 156.97	157.34 156.97	157.38 156.97	157.17 157.02	157.15	156.91 157.43	07.10. 20.05.	156.02 157.76	06.02.1963 10.06.1980
1922	Wien 1, Br 1- 4 165.20 1946	- 11.80	312108		159.16 158.90	159.13 158.89	159.09 158.87	159.06 158.87	159.05 158.91	158.96 158.94 I	158.99	158.85 159.21	04.11. 01.01.	157.96 159.39	06.02.1963 20.05.1994
1923	Wien 2, Bl 2-27 161.32 1987	1.03	333567		155.73 155.71	155.69 155.80	155.26 155.33	155.31 155.45	155.23 155.05	155.60 155.03	155.43	154.78 156.14 Ö	05.12. 24.01.	154.23 156.99	06.07.1993 05.08.1991
1924	Wien 2, Bl 2-28 163.02 1990	0.40	333609	D	155.82 155.76	155.53 155.75	155.16 155.25	155.24 155.44	155.19 154.92	155.58 155.00	155.39	154.65 156.43	05.12. 26.01.	154.02 157.47	18.12.1991 06.08.1991
1925	Wien 2, Bl 2-36 160.38 2003	- 0.12	350165		155.73 155.76	155.81 155.87	155.58 155.66	155.53 155.59	155.43 155.49	155.63 155.31	155.62	155.29 155.94	14.12. 24.08.	154.54 156.45	01.01.2005 23.06.2010
1926	Wien 2, Br 2- 4 159.91 1949	0.00	312207		155.93 155.83	155.87 155.98	155.50 155.58	155.47 155.57	155.35 155.32	155.67 155.16	155.60	155.08 156.09	05.12. 16.08.	154.16 158.29	17.03.1954 23.06.1965
1927	Wien 2, Br 2- 6 158.32 1*) 1949	0.25	312223		153.94 B 153.90	153.79 153.97	153.63 153.63	153.63 153.71	153.65 153.51	153.83 153.43	153.72	153.41 154.47 B	12.12. 17.01.	152.71 157.04	21.03.1996 22.07.1954
1928	Wien 2, Br 2- 7 162.63 1950	0.35	312231		156.03 156.15	156.03 156.23	155.95 156.12	155.93 156.08	155.90 156.00	156.03 155.90	156.03	155.85 156.28	28.12. 24.08.	154.26 156.96	21.07.1976 20.08.1954
1929	Wien 2, Br 2-21 157.92 1983	1.09	333583	D	154.59 154.63	154.67 154.72	154.53 154.49	154.47 154.48	154.44 154.41	154.56 154.27	154.52	154.24 154.77	28.12. 17.08.	153.54 155.43	14.01.1985 01.06.1999
1930	Wien 3, Bl 3-12 168.11 1988	1.00	333880		156.38 156.43	156.34 156.42	156.27 156.35	156.31 156.32	156.32 156.28	156.41 156.21	156.34	156.20 156.47 L	23.12. 29.06.	155.12 156.65 Ö	25.03.2002 27.07.2009
1931	Wien 3, Br 3- 2 162.99 2*) 1*) 1947	0.87	312280	D	155.37 155.53	155.28 155.58	155.23 155.33	155.26 155.43	155.24 155.22	155.49 155.15	155.34	155.14 155.67	22.12. 18.10.	153.79 157.08	05.03.1963 21.06.1965

1*) durch Donauhochwasser beeinflusst
2*) durch Wasserführung im Donaukanal beeinflusst

Monats- und Jahresmittel der Grundwasserstände mit Extremwerten (Hauptwerte)

- Grundwasserstände m ü.A. -

Nr.	Messstelle		EDV-Messstellennummer		Mittel in m ü.A.							Niederster und höchster beobachteter Grundwasserstand sowie allenfalls höchster beobachteter Überflutungswasserstand			
	Messpunkt m ü.A. / Beobachtungsbeginn	Messpunkt m ü.G. / unverändert seit	beeinflusst	artesisch/gespannt / Messgerät	I / VII	II / VIII	III / IX	IV / X	V / XI	VI / XII	Jahr	im Berichtsjahr m ü.A.	im Berichtsjahr Datum	vor dem Berichtsjahr m ü.A.	vor dem Berichtsjahr Datum
1932	Wien 4, Br 4- 8		312371		163.32	163.18	163.10	163.07	163.03	163.09		163.01	31.12.	161.82	15.07.1974
	170.26	0.10			163.13	163.12	163.09	163.09	163.08	163.03	163.11	163.37	14.01.	164.00	27.12.1966
	1963														
1933	Wien 5, Br 5- 1		333724		191.43	191.30	191.16	191.08	191.01	191.04		190.77	31.12.	190.78	02.02.2007
	197.23	0.00			191.10	191.05	190.97	190.87	190.90	190.82	191.06	191.47	07.01.	193.52	23.06.1965
	1942														
1934	Wien 6, Br 6- 2		333849		189.69	189.65	189.59	189.59	189.56	189.58		189.36 Ö	21.09.	189.12	15.10.1947
	194.01	0.05			189.56	189.47	189.38	189.43	189.50	189.45	189.54	189.76	21.01.	190.85	05.02.1970
	1947														
1935	Wien 7, Br 7- 1		330100		176.80	176.78	176.75	176.73	176.71	176.69		176.63	30.12.	173.76	20.03.2009
	190.07	0.00			176.69	176.71	176.72	176.70	176.69	176.65	176.72	176.81 Ö	01.01.	178.04	17.03.1992
	1942														
1936	Wien 8, Br 8- 4		330167		193.29	193.22	193.26	193.21	193.08	192.97		192.45	30.09.	190.80	01.01.1987
	200.87	0.00			193.03	193.03	192.69	192.64	192.76	192.82	193.00	193.46	28.01.	193.18	31.12.2010
	1971														
1937	Wien 9, Br 9- 1		312439		160.61	160.59	160.57	160.54	160.52	160.51				158.77	01.08.1886
	176.02	0.00			160.51									161.12	29.09.1975
	1883														
1938	Wien 9, Br 9- 2		312447		160.60	160.59	160.55	160.53	160.50	160.50		160.48	19.07.	159.05	02.01.1892
	175.60	0.00			160.49	160.51	160.52	160.53	160.56	160.58	160.54	160.61	01.01.	161.13	22.09.1975
	1883														
1939	Wien 10, Bl 10-16		333245		234.44	234.41	234.34							233.40	04.02.1987
	239.95 1*)	- 0.05												235.10	17.04.1996
	1980														
1940	Wien 10, Bl 10-25		350017		187.10	187.06	186.99	186.96	186.88	186.84		186.23	31.12.	185.81	03.09.2001
	192.68	- 0.20			186.70	186.58	186.41	186.37	186.33	186.27	186.71	187.11	01.01.	187.34	22.04.1996
	1989														
1941	Wien 10, Br 10- 1		333781		197.29	197.25	197.23	197.20	197.20	197.36		197.16	31.12.	196.67	08.04.1953
	206.63 1*)	0.00			197.40 I	197.34 I	197.28	197.25	197.22	197.18	197.27 I	197.48	20.06.	198.97	21.11.1975
	1971														
1942	Wien 10, Br 10- 3		350033		224.05	224.07	224.08	224.08	224.03	223.98		223.75	31.12.	223.59	17.09.2007
	239.37	0.10			223.93	223.90	223.86	223.84	223.81	223.77	223.95	224.09	28.03.	225.17	01.01.1942
	1930														
1943	Wien 11, Bl 11-36		333864		153.72	153.71	153.59	153.46	153.33	153.26		153.06 Ö	23.12.	152.53	16.05.1991
	158.27	0.68			153.22	153.25	153.14	153.16	153.16	153.08	153.34	153.75	04.02.	154.09	03.09.2010
	1985														
1944	Wien 11, Bl 11-38		333823		154.16 B	154.06	153.98	153.93	153.87	153.94		153.72 Ö	02.12.	152.88	21.11.1983
	158.95 2*)	0.90			153.94	153.97	153.83	153.84	153.76	153.74	153.92	154.25 B	21.01.	155.09	27.05.1997
	1981														
1945	Wien 11, Bl 11-46		333625		153.10 B	153.04	152.82	152.69	152.52	152.57		152.39	23.12.	151.91	06.03.1991
	157.17 2*)	0.10			152.59	152.67	152.46	152.58	152.51	152.40	152.66	153.25 B	28.01.	153.88	10.07.2009
	1990														
1946	Wien 11, Bl 11-50		330035		152.36 B	152.11	151.70	151.63	151.47	151.73		151.24	02.12.	150.85	09.01.2004
	156.60 2*)	0.00			151.83	151.96	151.58	151.73	151.40	151.31	151.73	153.01 B	21.01.	154.94	05.08.1991
	1981														
1947	Wien 11, Bl 11-51		350058		152.68 B	152.60	152.26	152.17	151.99	152.17		151.80	02.12.	151.36	09.01.2004
	157.64 2*)	0.95			152.26	152.38	152.05	152.14	151.94	151.83	152.20	153.06 B	21.01.	153.86	03.07.2009
	1993														
1948	Wien 11, Bl 11-53		350108	D	153.47	153.46	153.29	153.12	153.01	153.02		152.85 Ö	03.10.	152.50	09.01.2004
	158.07	1.12			152.99	153.08	152.90	152.99	152.98	152.88	153.10	153.57	26.01.	154.09	11.07.2009
	2003														
1949	Wien 11, Br 11- 2		312496		154.29	154.27	154.20	154.12	154.04	153.98		153.77 Ö	23.12.	152.65	30.03.1973
	158.67	0.00			153.94	153.94	153.90	153.87	153.84	153.78	154.01	154.32	01.01.	156.71	15.03.1923
	1900														
1950	Wien 11, Br 11- 4		312504	D	154.27	154.12	154.04	154.04	154.00	154.20		153.86	10.12.	150.91	25.10.1971
	160.71 2*)	1.02			154.21	154.24	154.02	154.07	153.89	153.88	154.08	154.65	18.01.	155.99	21.06.1965
	1923														
1951	Wien 11, Br 11- 7 (312520)		333807		153.58	153.61	153.50	153.36	153.21	153.11		152.91	31.12.	152.11	16.05.1991
	172.14	0.15			153.08	153.11	153.02	153.01	153.04	152.94	153.21	153.63 Ö	04.02.	153.92	17.09.2010
	1988														
1952	Wien 11, Br 11-13		312546		153.31 B	153.23	153.04	152.92	152.79	152.90		152.72	27.05.	152.03	19.10.1950
	157.53 2*)	0.40			152.94	153.00	152.79	152.94	152.86	152.79	152.96	153.44 B	21.01.	155.73	02.08.1966
	1949														
1953	Wien 11, Br 11-37		319806		155.57 B	155.87	155.96	155.90	155.84	155.80		155.18 B	03.01.	154.89	13.10.1997
	173.81	0.05			155.74	155.69	155.65	155.58	155.57	155.55	155.72	155.99	28.02.	156.07	22.11.2010
	1985														
1954	Wien 12, Br 12-15		330134		212.88	212.93	212.80	212.76	212.54	212.47		211.74	31.12.	211.70	05.02.2007
	217.34	0.35			212.32	212.23	212.12	212.10	211.90	211.79	212.40	212.99	31.01.	215.84	05.04.1965
	1953														
1955	Wien 12, Br 12-17		350074		182.76	182.77	182.74	182.79	182.80	182.80		182.60	27.12.	182.09	04.08.1998
	187.94	0.85			182.76	182.84	182.85	182.89	182.82	182.64	182.79	182.91	25.10.	182.95	24.03.2009
	1980														
1956	Wien 13, Br 13- 4		333021		223.94	223.93	223.93	223.93	223.93	223.93		223.89 Ö	14.12.	223.72	16.02.1949
	230.76	0.75			223.93	223.92	223.91	223.91	223.90	223.89	223.92	223.95 Ö	05.01.	224.71	05.03.1956
	1948														

1*) häufig unzugänglich
2*) durch Donauhochwasser beeinflusst

Monats- und Jahresmittel der Grundwasserstände mit Extremwerten (Hauptwerte)

- Grundwasserstände m ü.A. -

Nr.	Messstelle: Messpunkt m ü.A. / Beobachtungsbeginn	Messstelle: Messpunkt m ü.G. / unverändert seit	EDV-Messstellennummer	beeinflusst	artesisch/gespannt	Messgerät	Mittel in m ü.A.: I / VII	II / VIII	III / IX	IV / X	V / XI	VI / XII	Jahr	Niederster und höchster beobachteter Grundwasserstand sowie allenfalls höchster beobachteter Überflutungswasserstand – im Berichtsjahr: m ü.A.	Datum	vor dem Berichtsjahr: m ü.A.	Datum
1957	Wien 13, Br 13-15		333047				183.95	183.94	183.90	183.94	183.94	183.92		183.82 Ö	22.12.	183.63	04.11.2000
	187.69	- 0.17					183.91	183.91	183.88	183.85	183.84	183.83	183.90	183.97 Ö	26.01.	184.70	31.05.1954
	1953																
1958	Wien 13, Br 13-16		333708				242.81	242.71	242.50	242.52	242.73	243.27		241.53	31.12.	241.51	16.12.2000
	246.51 1*)	0.00					243.10 I	242.99 I	242.79	242.18	241.88	241.62	242.59 I	243.31 Ö	01.06.	245.29	17.07.1965
	1956																
1959	Wien 14, Br 14- 1		333062				208.37	208.36	208.32	208.31	208.30	208.36		208.03	28.12.	206.76	30.10.1964
	212.36	0.05					208.37	208.32	208.20	208.17	208.13	208.07	208.27	208.41	26.01.	209.50	04.01.1963
	1948																
1960	Wien 14, Br 14-12		333682				194.19	194.16	194.05	194.16	194.08	194.03		193.17	30.12.	193.08	20.01.1975
	197.98	0.00					193.91	193.83	193.69	193.62	193.59	193.34	193.89	194.22 Ö	22.04.	195.63	18.05.1951
	1949																
1961	Wien 15, Br 15- 2		333104				217.48	217.45	217.32	217.30	217.22	217.12		216.64	31.12.	212.51	05.02.1991
	227.78	0.00					217.14	217.12	217.02	216.94	216.85	216.71	217.14	217.50	26.01.	219.74	09.08.2000
	1975																
1962	Wien 15, Br 15- 4		333120				198.93	198.92	198.91	198.91	198.89	198.88		198.76 Ö	14.12.	198.66	26.06.1957
	204.34	0.00					198.87	198.87	198.84	198.84	198.82	198.77	198.87	198.94 Ö	01.01.	199.48	01.10.1975
	1985																
1963	Wien 16, Bl 16-17		333187				213.31	213.31	213.29	213.30	213.28	213.31		213.18 Ö	13.12.	212.84 Ö	23.12.2003
	219.65	- 0.65					213.29	213.27	213.24	213.23	213.20	213.19	213.27	213.32 Ö	08.02.	213.63	10.08.1993
	1985																
1964	Wien 16, Br 16- 2		333666				198.30	198.18	198.16	198.19	198.16	198.30		198.03	25.11.	198.01	09.02.2001
	202.99	0.00					198.20	198.34	198.19	198.21	198.08	198.19	198.21	198.57	12.08.	199.53	21.05.2010
	1942																
1965	Wien 17, Br 17- 6		333229				189.72 I	189.72	189.72	189.72	189.71	189.71		189.66	19.12.	186.28	29.04.2005
	193.32	0.15					189.72	189.71	189.69	189.67	189.67	189.67	189.70	189.74 Ö	18.02.	192.27	17.12.1981
	1986																
1966	Wien 18, Br 18- 2		333260				185.08	185.08	185.07	185.07	185.06	185.05		185.00	20.12.	184.85	27.12.1950
	189.04	0.05					185.04	185.04	185.05	185.06	185.04	185.02	185.06	185.09	08.02.	185.65	25.01.1950
	1942																
1967	Wien 18, Br 18- 9		333740				183.44	183.41	183.37	183.36	183.34	183.36		183.21	20.12.	183.20	04.12.2001
	190.46	0.30					183.34	183.31	183.28	183.26	183.25	183.23	183.33	183.45	01.01.	183.64	24.03.2009
	1949																
1968	Wien 18, Br 18-11		333302				225.02	225.02	225.01	225.04	225.01	225.01		224.80 Ö	20.12.	223.74	11.03.1986
	245.38	0.35					224.98	224.97	224.93	224.90	224.85	224.81	224.96	225.06	12.04.	226.16	30.09.1975
	1954																
1969	Wien 19, Br 19- 1		333641				178.77	178.78	178.72	178.72	178.55	178.60		178.18	31.12.	177.10	27.11.2001
	184.26	0.00					178.58	178.56	178.39	178.30	178.26	178.19	178.53	178.79	08.02.	179.68	15.06.1942
	1942																
1970	Wien 19, Br 19- 9		312595	D			157.53	157.50	157.48	157.55	157.58	157.79		157.40	29.03.	155.98	05.03.1996
	164.75 2*)	0.00					157.83	157.83	157.63	157.71	157.49	157.47	157.62	157.94 Ö	26.07.	158.94	20.06.1979
	1949																
1971	Wien 20, Bl 20- 9		312637	D			157.45	157.67	157.27	157.17	157.08	157.66		156.74	04.12.	155.96	18.12.1991
	165.70	1.07					157.80	157.78	157.20	157.48	156.81	157.04	157.37	158.31	14.08.	161.61	05.07.1975
	1949																
1972	Wien 20, Bl 20-30		350157				157.56	157.02	156.38	156.52	156.66	157.22		156.02	04.05.	155.46	06.08.2004
	162.50 3*)	- 0.10					157.27	157.21	156.76	157.01	156.14	156.41	156.85	158.53	25.01.	159.04	10.04.2009
	1989																
1973	Wien 20, Br 20- 3		312611				156.68	156.77	156.59	156.54	156.46	156.64		156.39	20.12.	155.17	11.04.2005
	162.99	0.30					156.82	156.95	156.74	156.69	156.59	156.41	156.66	157.01	23.08.	158.42	01.07.1965
	1947																
1974	Wien 20, Br 20- 6		312629				156.48	156.53	156.42	156.38	156.32	156.49		156.26 Ö	20.12.	154.88	11.04.2005
	161.88	0.00					156.63	156.72	156.54	156.52	156.42	156.28	156.48	156.76	23.08.	157.94	12.07.1965
	1947																
1975	Wien 23, Bl 23-58		333906				198.54	198.46	198.43	198.46	198.41	198.47		198.30 Ö	05.12.	198.29	15.01.2007
	204.10	- 0.10					198.44	198.45	198.37	198.44	198.36	198.31	198.43	198.58	17.01.	198.97	09.03.2009
	1988																
1976	Wien 23, Br 23-37		333328				220.15	220.00	219.83	219.98	219.80	219.87		219.09	31.12.	217.53	20.02.1978
	223.56	0.00					219.68	219.55	219.32	219.49	219.49	219.18	219.69	220.21	17.01.	221.27	30.06.1975
	1983																
1977	Wien 23, Br 23-44		312660				195.02	194.90	194.89	194.88	194.87	194.96		194.70	23.12.	194.54	16.01.2007
	200.55	0.65					194.85	194.91	194.79	194.89	194.78	194.73	194.87	195.31	13.10.	198.49	17.05.1951
	1949																
1978	Wien 23, Br 23-49		312702				214.92	214.77	214.62	214.63	214.53	214.52		213.98	31.12.	213.58	23.01.1995
	218.83	0.00					214.46	214.38	214.25	214.30	214.24	214.05	214.47	215.00	17.01.	217.01	08.06.1965
	1953																
1979	Wien 23, Br 23-51		312736				246.35	246.33	246.35	246.46	246.30	246.18		246.03	19.09.	241.73	14.06.1977
	251.30	0.80					246.10	246.15	246.05	246.10	246.09	246.06	246.21	246.53	28.03.	249.35	01.07.1975
	1954																
1980	Wien 23, Br 23-54		312710				233.87	233.79	233.73	233.73	233.66	233.65		233.26	31.12.	232.92	16.03.1954
	237.97	0.00					233.60	233.60	233.51	233.51	233.44	233.31	233.62	233.95	17.01.	235.25	30.06.1975
	1954																
1981	Wien/Heustadelwasser, Lp-Hs 1		341735	D			154.93	155.02	154.92	154.82	154.77	154.84		154.64	24.12.	154.08	18.03.1996
	150.00	- 8.00					154.88	154.99	154.83	154.80	154.79	154.67	154.85	155.05	11.02.	155.68	16.11.2002
	1988																

1*) häufig unzugänglich
2*) durch Wasserführung im Donaukanal beeinflusst
3*) durch rechtsufrige GW-Bewirtschaftung KW-Freudenau beeinflusst

Monats- und Jahresmittel der Grundwasserstände mit Extremwerten (Hauptwerte)

- Grundwasserstände m ü.A. -

Nr.	Messstelle	Messpunkt m ü.A. / m ü.G.	Beobachtungsbeginn / unverändert seit	EDV-Messstellennummer	beeinflusst / artesisch/gespannt	Messgerät	Mittel in m ü.A. I / VII	II / VIII	III / IX	IV / X	V / XI	VI / XII	Jahr	Niederster und höchster beobachteter Grundwasserstand sowie allenfalls höchster beobachteter Überflutungswasserstand: im Berichtsjahr m ü.A.	Datum	vor dem Berichtsjahr m ü.A.	Datum
1982	Wienerherberg, Bl 241	169.01	1977	322669			167.17 166.60	167.10 166.69	167.09 166.63	166.90 166.85	166.68 166.78	166.58 166.74	166.82	166.50 167.31	16.06. 17.01.	165.97 167.52 Ö	13.08.1978 13.07.1997
		0.60															
1983	Wimpassing an der Leitha, Br	209.69	1959	301978			204.76 204.66	204.74 204.64	204.72 204.66	204.61 204.64	204.55 204.58	204.67 204.56	204.65	204.51 204.79 Ö	15.05. 02.01.	203.99 206.48	05.10.1981 07.07.1975
		0.65															
1984	Wimpassing/Schwarza, Bl 406	394.13	1990	331868		D	390.05 390.03	389.95 390.12	389.91 389.99 I	390.03 389.96	390.02 389.83	390.03 389.78	389.97	389.72 390.33 Ö	07.12. 16.01.	388.85 391.28	05.03.1991 05.08.1991
		1.15															
1985	Wr.Neudorf, Br	203.25	1968	314104			200.11 199.52	200.01 199.66	199.94 199.38	199.99 199.60	199.79 199.63	199.74 199.62	199.75	199.32 200.17	03.10. 24.01.	198.75 201.23	02.09.1992 09.04.1979
		0.30															
1986	Wr.Neustadt, Bl 4	275.83	1969	313858			263.94 262.08	263.66 261.84	263.33 261.65	262.99 261.45	262.65 261.27	262.33 261.05	262.35	260.92 264.06	31.12. 01.01.	258.38 266.78	06.05.1985 23.12.1996
		0.70															
1987	Wr.Neustadt, Blt 376	268.90	1989	331561			262.69 260.92	262.40 260.72	262.12 260.55	261.78 260.39	261.43 260.20	261.15 259.99	261.19	259.89 262.85	31.12. 01.01.	258.78 265.03 Ö	27.04.2002 23.12.1996
		1.10															
1988	Wr.Neustadt, Br 10	287.93	1969	313643			266.66 264.42	266.41 264.26	266.19 264.19	265.54 264.04	264.98 263.83	264.56 263.65	264.88	263.40 266.75	31.12. 15.01.	259.86 271.65	09.04.1985 29.09.1997
		0.90															
1989	Wr.Neustadt-Brstr., Bl	269.34	1968	313833			264.38 262.33	264.02 262.13	263.69 261.94	263.32 261.79	262.94 261.61	262.60 261.40	262.67	261.26 264.56	31.12. 01.01.	258.54 267.38	13.05.1985 13.01.1997
		1.55															
1990	Wr.Neustadt-Dr.Eck.G., Br	264.50	1968	313890			260.37 258.98	260.16 258.82	259.93 258.66	259.66 258.49	259.38 258.32	259.14 258.10	259.16	257.99 260.46	31.12. 01.01.	255.62 261.65	15.04.1985 14.12.1996
		0.25															
1991	Wr.Neustadt-Forst, Bl	314.00	1969	313650			279.65 280.42	280.14 280.53	279.80 280.62	279.45 280.10	280.09 280.12	280.41 279.41	280.06	279.07 280.87	31.12. 05.09.	275.43 287.30	28.02.1972 24.08.1970
		1.05															
1992	Wr.Neustadt-Heizhaus, Bl	274.22	1951	301929		D	263.44 261.48	263.15 261.29	262.86 261.15	262.45 261.00	262.02 260.81	261.69 260.57	261.82	260.41 263.66	31.12. 01.01.	257.39 267.99	10.04.1972 06.09.1965
		1.88															
1993	Wr.Neustadt-Neud.Str., Bl	269.16	1970	313916			259.34 257.70	259.05 257.48	258.72 257.33	258.38 257.20	258.06 257.08	257.86 256.87	257.92	256.76 259.42	31.12. 01.01.	254.57 261.88	18.03.1985 11.11.1996
		0.90															
1994	Wr.Neustadt-Neuwirtsh. Br	302.54	1952	301937			268.99 266.75	268.57 266.59	268.24 266.55	267.77 266.39	267.28 266.15	266.96 265.86	267.17	265.64 269.31	31.12. 01.01.	261.35 277.73	20.03.1972 01.11.1965
		1.00															
1995	Wr.Neustadt-St.Bauhof, Br	262.72	1957	301952			259.47 I 258.17	259.30 258.02	259.08 257.86	258.83 257.72	258.54 257.53	258.32 257.31	258.34	257.19 259.52	31.12. 01.01.	254.96 260.54	01.04.1985 04.10.1954
		0.80															
1996	Wr.Neustadt-WW.Süd, Bl	276.71	1973	315838			264.13 261.95	263.84 261.75	263.51 261.59	263.01 261.44	262.50 261.26	262.15 261.03	262.34	260.86 264.37	31.12. 01.01.	257.72 267.24	15.04.1985 06.10.1997
		0.80															
1997	Wr.Neustadt-WW.West, Bl 4	281.46	1970	313874			261.05 I 259.47	260.82 259.28	260.52 259.09	260.22 258.89	259.93 258.72	259.66 258.48	259.67	258.38 261.14	31.12. 01.01.	255.61 263.14	22.04.1985 23.12.1996
		0.85															
1998	Wr.Neustadt-WW.Wöll., Br I	289.14	1968	317594			260.06 258.60	259.85 258.39	259.44 258.17	259.27 257.94	258.95 257.79	258.75 257.50	258.72	257.42 260.15	26.12. 03.01.	254.96 262.05 Ö	01.05.1985 30.12.1996
		0.45															
1999	Wr.Neustadt-Weikdstr., Br	284.91	1972	315812			266.86 I 264.35 I	266.35 I 264.19 I	265.94 264.04 I	265.34 263.82 I	264.89 263.53	264.57 I	264.89 I	263.40 267.10	27.11. 01.01.	260.01 270.41	06.05.1985 07.01.1997
		0.00															
2000	Zillingdorf-Hauptstraße, Br	239.48	1971	313957			236.17 235.76	236.01 235.76	235.90 235.71	235.83 235.72	235.78 235.62	235.83 235.50	235.80	235.45 236.21	31.12. 17.01.	234.66 237.72	18.03.1985 12.08.1991
		0.00															
2001	Zillingdorf-Neud.Str., Br	242.80	1971	313965			239.36 238.91	239.22 238.93	239.09 238.83	239.01 238.83	238.97 238.71	239.03 238.57	238.95	238.50 239.39	31.12. 17.01.	237.60 241.48	04.03.1985 29.06.2009
		0.00															
	Pittental																
2002	Brunn bei Pitten, Bl 223	321.41	1975	319319		D	317.20 317.14	317.11 317.29	316.97 317.07	316.97 317.06	317.04 316.94	317.21 316.78	317.07	316.73 317.33	31.12. 22.08.	316.28 319.42	12.03.1984 12.08.1991
		0.85															
2003	Gleissenfeld, Bl 461	356.23	2005	337410		D	349.74 349.40	349.46 349.40	349.18 349.20	349.11 349.05	349.12 348.86	349.19 348.63	349.19	348.54 349.86	31.12. 03.01.	348.08 351.89	19.03.2007 30.06.2009
		0.90															
2004	Warth, Bl 462	391.30	2005	337428		D	387.04 386.90	386.93 386.93	386.88 386.86	386.87 386.82	386.89 386.79	386.94 386.75	386.88	386.74 Ö 387.12	22.12. 01.01.	386.80 387.50	07.08.2007 20.06.2010
		0.70															

Monats- und Jahresmittel der Grundwasserstände mit Extremwerten (Hauptwerte)

- Grundwasserstände m ü.A. -

Nr.	Messstelle: Messpunkt m ü.A. / Beobachtungsbeginn	m ü.G. / unverändert seit	EDV-Messstellennummer	beeinflusst	artesisch/gespannt	Messgerät	Mittel in m ü.A.: I / VII	II / VIII	III / IX	IV / X	V / XI	VI / XII	Jahr	Niederster und höchster beobachteter Grundwasserstand sowie allenfalls höchster beobachteter Überflutungswasserstand: im Berichtsjahr m ü.A.	Datum	vor dem Berichtsjahr m ü.A.	Datum
	DONAUGEBIET ZWISCHEN ENNS UND MARCH - DONAUGEBIET ZWISCHEN MARCH UND LEITHA																
	Fischamend bis Hainburger Pforte																
2005	Bad D.-Altenburg, Bl 1887.004		305417		D		140.88	139.97	139.93	139.90	139.91	139.93		139.80	11.12.	139.42	22.10.1992
	145.65	1.35					140.07	139.96	139.89	139.99	139.87	139.83	140.01	143.63	16.01.	144.30 Ö	05.07.1975
	1958															146.01 F	15.08.2002
2006	Bad Deutsch-Altenburg, Bl 1887.602		357111		D		140.03	139.09	138.65	138.72	138.62	139.25		137.73	02.12.	137.84	22.02.2009
	144.33	0.95					139.55		138.76	139.23	138.06	138.42	138.94	144.11	15.01.	144.35	25.06.2009
	2006																
2007	Berg, Br		315804				133.44	133.53	133.57	133.52	133.42	133.29		132.78	31.12.	130.71	11.05.1991
	137.23	0.35					133.18	133.10	133.02	132.93	132.87	132.81	133.22	133.58 L	28.03.	134.09	11.07.2010
	1972																
2008	Berg-Gärtnerei, Br		313544				133.10	133.31	133.20	133.08	132.96	132.82		132.51	31.12.	130.33	20.05.1991
	137.96	0.60					132.74	132.74	132.72	132.65	132.61	132.53	132.87	133.35	06.02.	136.65	18.08.2002
	1969																
2009	Hainburg a.d.D., Bl 1879.006		331140				136.00	136.62	136.45	136.11	135.87	135.70		135.42	31.12.	134.32	25.10.1992
	141.79	1.05					135.62	135.62 I	135.62	135.60	135.57	135.47	135.85	136.65	06.02.	140.79	25.08.2002
	1984																
2010	Hainburg a.d.D., Bl 21		305458				137.23	136.30	135.82	135.76	135.58	136.03		134.67	04.12.	134.60	27.11.1983
	142.10	0.60					136.06	136.29 I	135.65	135.94	135.01	135.34	135.92	139.46	16.01.	141.50 Ö	05.07.1975
	1957																
2011	Hainburg a.d.D., Bl 348		331249				164.02	163.99	163.97	164.00	164.01	164.01		163.84	31.12.	163.69	25.10.1992
	174.19	0.70					164.01	163.98 I	163.95	163.95	163.89	163.87	163.97	164.03 Ö	01.01.	164.84	25.06.1995
	1984																
2012	Hainburg a.d.D., Br 342		331405				152.33	152.43	152.49	152.56	152.66	152.67		151.97	31.12.	150.37	08.04.1991
	161.26	0.34					152.59	152.47	152.32	152.25	152.15	152.04	152.41	152.68 Ö	29.05.	153.12	15.07.1996
	1985																
2013	Haslau, Bl 1899.2		356196		D		144.34	143.50	143.35	143.37	143.34	143.67		142.85	05.12.	142.87	07.02.2006
	149.12	2.23					143.84	143.79	143.41	143.67	143.03	143.25	143.55	148.19	15.01.	148.79	25.06.2009
	1982																
2014	Haslau, Bl 1901.2		356014		D		144.69	143.93	143.88	143.89	143.89	144.03		143.41	05.12.	143.53 Ö	07.01.2004
	150.72	2.10					144.18	144.12	143.92	144.16	143.64	143.71	144.01	148.90	15.01.	149.50	25.06.2009
	1984																
2015	Maria Ellend, Bl 1904.2		331108		D		146.54	145.86	145.55	145.60	145.43	145.96		144.73	04.12.	144.81	07.01.2004
	151.22	1.82					146.08	146.05	145.54	145.85	145.03	145.27	145.73	150.25	15.01.	151.55	05.08.1991
	1983																
2016	Maria Ellend, Bl 1906.2		331090		D		147.42	146.64	146.19	146.25	146.01	146.55		145.43	06.12.	145.51	08.01.2004
	151.63	2.15					146.75	146.83	146.18	146.65	145.81	145.79	146.42	150.72	15.01.	151.83	05.08.1991
	1983																
2017	Petronell, Bl 1888.2		356121		D		140.69	139.76	139.42	139.45	139.26	139.66		138.70	05.12.	138.65	06.01.2004
	144.87	1.77					139.92	139.99	139.37	139.76	139.05	138.99	139.61	144.37	15.01.	144.79	25.06.2009
	1982																
2018	Petronell, Bl 1889.2		331132		D		140.73	139.86	139.65	139.67	139.40	139.74		139.07	06.12.	139.01	06.01.2004
	145.77	1.89					140.04	140.08	139.54	139.99	139.38	139.20	139.77	144.60	15.01.	145.98	05.08.1991
	1983																
2019	Petronell, Bl 1889.4		356139		D		140.96	140.17	139.85	139.85	139.58	139.96		139.19	07.12.	139.13	10.01.2004
	145.29	2.43					140.24	140.35	139.70	140.16	139.57	139.33	139.98	144.62	15.01.	145.17	25.06.2009
	1982																
2020	Petronell, Bl 1890.6		331124		D		141.30	140.60	140.17	140.14	139.90	140.45		139.30	05.12.	139.10	13.02.2006
	146.39	2.09					140.72	140.81	140.03	140.58	139.74	139.66	140.34	144.97	15.01.	146.18	05.08.1991
	1983																
2021	Petronell-Bahnhof, Br		305482				183.59	183.54	183.45	183.43	183.26	183.07		182.14	31.12.	181.26	28.01.1985
	187.70	0.35					182.91	182.79	182.60	182.48	182.34	182.20	182.97	183.67 Ö	17.01.	184.84	21.06.1965
	1965																
2022	Regelsbrunn, Bl 1898.2		331116		D		143.77	143.01	142.93	142.92	142.90	143.06		142.58	07.12.	142.57	04.02.2006
	148.44	1.99					143.21	143.17	142.93	143.19	142.77	142.79	143.06	147.36	15.01.	148.95	05.08.1991
	1983																
2023	Wolfsthal, Bl 240		322628				134.54	134.43	133.88	133.71	133.49	133.71		133.05	04.12.	132.18	24.02.1991
	139.78	0.80					133.84	133.96	133.51	133.63	133.21	133.14	133.75	135.35	23.01.	138.98 Ö	26.07.1981
	1977																
2024	Wolfsthal, Bl 350		331264		D		137.05	137.37	137.14	136.93	136.67	136.48		135.88	25.12.	135.23	27.01.2005
	142.89	1.20					136.44	136.48	136.32	136.19	136.13	135.93	136.59	137.43	08.02.	140.19	18.08.2002
	1984																
2025	Wolfsthal, Bl 355		331348				134.05	134.40	134.29	134.11	133.92	133.75		133.11	31.12.	131.65	27.04.1991
	139.27	0.80					133.62	133.54	133.47	133.36	133.27	133.17	133.74	134.44 Ö	13.02.	135.57	08.09.2002
	1984																
2026	Wolfsthal, Bl 1873.10		356063		D			133.96	133.46	133.24	133.01	133.05		132.24	02.10.	132.08	11.01.2004
	137.60	0.30					133.16	133.35	133.01	133.11	132.82	132.85	133.18	134.79	31.12.	137.30	02.04.2006
	1987																
2027	Wolfsthal, Bl 1873.12		356071		D		133.76	134.23	133.99	133.76	133.58	133.42		132.95	30.12.	131.50	19.05.1991
	140.55	1.85					133.34	133.37	133.29	133.21	133.15	133.02	133.51	134.28	07.02.	138.01	07.06.2010
	1988																

Monats- und Jahresmittel der Grundwasserstände mit Extremwerten (Hauptwerte)

- Grundwasserstände m ü.A. -

Nr.	Messstelle		EDV-Messstellennummer	Messgerät	Mittel in m ü.A.							Niederster und höchster beobachteter Grundwasserstand sowie allenfalls höchster beobachteter Überflutungswasserstand			
	Messpunkt m ü.A. / m ü.G.		beeinflusst / artesisch/gespannt		I / VII	II / VIII	III / IX	IV / X	V / XI	VI / XII	Jahr	im Berichtsjahr		vor dem Berichtsjahr	
	Beobachtungsbeginn	unverändert seit										m ü.A.	Datum	m ü.A.	Datum
2028	Wolfsthal, Bl 1873.2 139.40 1988	0.37	356055	D	133.61 133.01	133.12 133.44	132.53 132.97	132.48 133.15	132.33 132.59	132.66 132.42	132.86	132.19 135.29	10.05. 17.01.	130.53 139.37	15.09.1990 26.06.2009
2029	Wolfsthal, Blt 392 135.81 1989	0.90	331728		133.54 133.19	133.78 133.14	133.74 133.08	133.61 133.03	133.47 132.96	133.31 132.87	133.31	132.81 133.82 Ö	31.12. 20.02.	131.44 134.91 Ö 139.55 F	28.02.1993 18.08.2002 18.08.2002
2030	Wolfsthal, Br 1877.006 140.06 2000	0.30	337394		135.66 134.94	135.57 135.09	134.87 134.56	134.77 134.67	134.46 134.17	134.74 134.01	134.79	133.84 136.55	04.12. 23.01.	133.55 139.76 Ö	11.01.2004 24.03.2002
	MOLDAUGEBIET														
	Lainsitzgebiet														
2031	Alt-Nagelberg, Bl 416 508.39 1991	0.85	331967		506.50 506.46	506.53 506.42	506.49 506.35	506.53 506.34	506.44 506.28	506.54 506.14	506.42	506.11 506.61	26.12. 20.06.	505.94 506.95	10.01.2000 25.11.2002
2032	Breitensee, Bl 359 485.48 1988	1.00	331447	D	471.06 470.66	470.97 470.48	470.84 470.25	470.82 470.07	470.68 469.92	470.71 469.73	470.51	469.63 471.17	31.12. 01.01.	468.80 473.71	29.01.2001 24.06.1996
2033	Breitensee, Bl 360 486.61 1988	1.20	331454		471.27 470.81	471.15 470.77	471.04 470.69	470.97 470.59	470.88 470.50	470.85 470.39	470.82	470.33 471.34	31.12. 01.01.	469.42 473.17	19.03.2001 30.05.1977
2034	Breitensee, Bl 361 482.88 1988	0.30	331462		474.98 475.28	475.01 475.19	475.03 475.15	475.04 475.09	475.14 475.20	475.41 475.00	475.13	474.95 475.63	31.01. 06.06.	474.76 476.47	20.02.1995 14.08.2006
2035	Breitensee, Bl 448 479.65 1991	0.60	337303		469.82 469.58	469.75 469.48	469.71 469.36	469.71 469.27	469.65 469.18	469.63 469.08	469.52	469.04 469.85	31.12. 07.01.	468.25 471.47	13.05.1991 21.03.2003
2036	Neu-Nagelberg, Bl 417 483.75 1991	1.10	331975		480.37 480.37	480.37 480.23	480.34 480.16	480.34 480.10	480.26 480.01	480.40 479.89	480.24	479.83 480.42 Ö	26.12. 04.04.	479.53 481.29	10.07.2000 13.05.1996
	MARCHGEBIET														
	Pulkaugebiet														
2037	Laa an der Thaya, Bl 463 181.66 2006	1.00	337436		180.20 179.36	180.10 179.53	180.08 179.49	179.91 179.40	179.73 179.33	179.50 179.30	179.66	179.29 180.44 Ö	31.12. 17.01.	178.96 180.57	08.12.2008 27.09.2010
2038	Obritz, Bl 464 191.13 2006	1.00	337444	D	188.88 188.44	188.85 188.37	188.87 188.29	188.86 188.25	188.72 188.24	188.56 188.24	188.54	188.23 188.95	27.12. 21.03.	188.22 189.20	03.09.2007 01.03.2010
	Zayatal														
2039	Asparn an der Zaya, Bl 413 217.19 1991	1.00	331934		215.92 215.91	215.95 215.91	215.96 215.90	215.95 215.93	215.95 215.84	215.97 215.89	215.92	215.81 215.98	12.11. 11.06.	215.21 215.92	18.03.1995 14.08.2010
2040	Gnadendorf, Bl 410 249.98 1991	1.00	331900		247.72 247.01	247.85 247.01	247.56 246.99	247.66 247.04	247.49 247.04	246.99 247.05	247.28	246.86 247.94	15.07. 04.02.	246.42 247.94	12.09.2003 26.06.2009
2041	Gnadendorf, Bl 421 250.00 1991	1.05	331983		247.32 247.53	247.11 247.48	247.16 247.47	247.14 247.76	247.07 247.97	247.64 248.05	247.48	247.04 248.10	27.05. 31.12.	243.34 247.44	03.10.1994 10.12.2010
2042	Gnadendorf, Bl 430 260.83 1991	0.60	337097		248.02 247.83	248.09 247.81	247.98 247.75	248.01 248.02	247.85 248.25	247.94 248.31	247.99	247.59 248.53	03.06. 30.12.	244.33 247.86	26.08.1996 31.12.2010
2043	Hörersdorf, Bl 412 243.10 1991	1.10	331926		240.12 240.03	240.08 240.01	240.15 239.99	240.08 239.93	240.05 239.91	240.03 239.92	240.02	239.90 240.35	13.11. 20.03.	239.38 240.80	28.09.1992 30.03.2006
2044	Mistelbach, Bl 411 202.24 1991	1.00	331918		198.29 I 198.32	198.28 I 198.32 I	198.31 198.31	198.33 198.36	198.29 198.37	198.30 198.37	198.32 I	198.25 Ö 198.42	07.03. 14.11.	197.51 198.35	30.01.1995 12.12.2010
2045	Neusiedl an der Zaya, Bl 415 165.24 1991	1.00	331959		162.39 162.17	162.36 162.12	162.50 161.97	162.45 161.87	162.39 161.85	162.21 161.84	162.18	161.75 162.80	31.10. 21.03.	161.61 163.27	21.09.1992 09.04.1996
2046	Wilfersdorf, Bl 414 185.93 1991	1.00	331942	D	182.32 182.28	182.28 182.15	182.34 182.04	182.31 182.02	182.22 181.99	182.21 181.96	182.18	181.93 182.59	25.12. 30.06.	181.62 182.99	15.08.2007 07.07.1997

Monats- und Jahresmittel der Grundwasserstände mit Extremwerten (Hauptwerte)

- Grundwasserstände m ü.A. -

Nr.	Messstelle Messpunkt m ü.A. / m ü.G. Beobachtungsbeginn / unverändert seit	EDV-Messstellennummer beeinflusst artesisch/gespannt Messgerät	Mittel in m ü.A. I / II / III / IV / V / VI VII / VIII / IX / X / XI / XII	Jahr	Niederster und höchster beobachteter Grundwasserstand sowie allenfalls höchster beobachteter Überflutungswasserstand im Berichtsjahr m ü.A.	Datum	vor dem Berichtsjahr m ü.A.	Datum
	Marchtal							
2047	Bernhardsthal, Bl 265 155.94 0.75 1979	326629	153.93 153.98 153.96 153.66 153.62 153.42 153.19 153.06 152.95 153.09 153.16 153.17	153.43	152.68 154.06	26.08. 25.03.	152.13 154.47 Ö	09.09.1994 20.03.1979
2048	Bernhardsthal, Bl 266 155.82 0.30 1979	326637	154.70 154.75 154.70 154.61 154.46 154.31 154.27 154.30 154.23 154.20 154.19 154.14	154.40	154.13 154.87	23.12. 16.01.	153.36 155.22	04.08.1993 05.04.1996
2049	Bernhardsthal, Bl 344 179.83 0.90 1987	331421	159.45 159.42 159.40 159.39 159.37 159.36 159.37 159.39 159.41 159.43 159.44 159.45	159.41	159.36 Ö 159.45 Ö	10.06. 01.01.	159.13 Ö 159.54	29.11.1990 28.07.2006
2050	Bernhardsthal-Forsth., Br 267 167.10 0.15 1979	326645	160.29 159.62 160.19 159.81 159.16 159.18 158.95 158.76 158.28 158.12 158.07 158.03	159.04	157.98 161.25	30.12. 25.03.	157.23 163.05	15.05.1991 18.12.1985
2051	Hohenau, Br 153.14 0.00 1960 01.07.1971	305367	150.09 150.10 150.09 150.08 150.02 149.95 149.87 149.84 149.73 149.66 149.66 149.65	149.89	149.63 150.20	31.12. 28.03.	149.14 150.38	12.11.1984 07.06.2010
2052	Jedenspeigen, Br 152.87 0.05 1964	305375	147.71 147.82 147.79 147.84 147.71 147.54 147.40 147.33 147.23 147.12 147.03 146.94	147.45	146.88 147.90	31.12. 11.04.	146.11 148.49	13.12.1993 17.04.1967
2053	Niederabsdorf, Bl 328 167.57 1.15 1983	327312 D	154.69 154.63 154.59 154.57 154.61 154.69 154.71 154.67 154.62 154.56 154.49 154.41	154.60	154.36 154.73 Ö	25.12. 01.01.	152.92 154.98	18.01.1992 08.09.2010
2054	Rabensburg, Bl 264 154.00 0.80 1979	326611	152.79 152.82 152.79 152.76 152.58 152.29 151.94 151.78 151.51 151.39 151.37 151.38	152.11	151.35 152.88 Ö	25.11. 28.01.	150.62 153.20	30.10.1991 13.01.1982
2055	Rabensburg, Bl 358 161.31 0.90 1987	331439	155.03 155.04 155.05 155.07 155.12 155.13 155.23 155.29 155.30 155.30 155.31 155.30	155.18	155.03 Ö 155.31 Ö	01.01. 28.10.	153.50 Ö 155.03	03.11.1995 26.11.2010
2056	Rabensburg, Blt 391 152.76 1.00 1989	331710	151.18 151.08 151.19 151.02 150.87 150.50 150.28 150.29 150.22 150.21 150.26 150.29	150.61	150.01 151.51	31.12. 19.03.	149.72 151.69	02.09.1994 05.04.1996
2057	Rabensburg, Br 154.96 0.35 1939	305383	152.32 152.34 152.37 152.34 152.33 152.27 152.22 152.20 152.14 152.14 152.17 152.16	152.25	152.13 152.47	03.10. 21.03.	151.43 153.74	03.10.1994 20.07.1959
2058	Ringelsdorf, Br 167.65 0.30 1969	315648	152.96 153.00 153.03 153.06 153.00 152.97 152.89 152.86 152.86 152.86 152.84 152.84	152.93	152.83 Ö 153.08	05.12. 18.04.	152.15 Ö 153.24	31.12.1984 20.04.1970
2059	Sierndorf an der March, Br 155.38 0.25 1939	305409	148.32 148.38 148.41 148.43 148.29 148.08 147.99 147.93 147.83 147.70 147.63 147.53	148.04	147.50 148.47	31.12. 27.03.	146.77 148.85	10.11.1991 01.05.1967
	DONAUGEBIET ZWISCHEN MARCH UND LEITHA - LEITHAGEBIET							
	Brucker Pforte							
2060	Bruck an der Leitha, Br 160.44 1.40 1951	300111 D	153.90 153.82 153.75 153.78 153.72 153.73 153.72 153.71 153.61 153.46 153.36 153.11	153.64	152.99 153.95	31.12. 01.01.	151.66 155.06	02.02.1987 07.06.1965
2061	Bruckneudorf, Br 154.76 0.00 1962	300137	152.70 152.63 152.64 152.63 152.67 152.61 152.59 152.42 152.41 152.39 152.29	152.54	152.24 152.85	28.11. 21.03.	151.95 153.60	03.08.1998 07.07.1975
2062	Rohrau, Bl 327 147.09 0.40 1984	327304	145.15 145.09 145.10 145.22 145.23 145.21 145.20 145.24 145.17 145.13 145.03 144.99	145.15	144.94 145.46	02.03. 01.06.	144.84 145.99	11.07.2001 07.10.1998
2063	Stixneusiedl, Bl 460 169.03 0.65 1953 01.01.1973	301648 D	166.53 166.40 166.42 166.37 166.27 166.19 166.05 166.12 165.96 165.99 166.03 166.05	166.20	165.87 166.68	05.10. 16.01.	165.40 167.72	07.11.1988 25.06.2009
2064	Trautmannsdorf/L., Bl 362 165.41 1.00 1987	331470	163.50 163.44 163.35 163.29 163.19 163.15 163.06 163.18 163.00 163.16 163.10 162.98	163.20	162.65 163.55 ,	30.09. 24.01.	162.46 163.73	16.07.2001 07.07.1997
2065	Wilfleinsdorf, Bl 159.39 0.50 1950	301960 D	157.46 157.24 157.35 157.28 157.17 157.26 157.11 157.36 157.20 157.39 157.17 157.23	157.27	156.95 158.11	21.07. 14.01.	154.40 Ö 158.38	28.08.1950 01.01.2006
	Heideboden							
2066	Deutsch Jahrndorf, Bl 34 132.86 0.80 1999	345595	125.87 125.90 125.85 125.82 125.82 125.86 125.90 125.92 125.90 125.83 125.75 125.66	125.84	125.62 125.93	31.12. 12.08.	125.25 126.31	01.03.2002 07.07.2006
2067	Deutsch Jahrndorf, Br 15 131.13 0.30 1969	306209	126.28 126.19 126.15 126.15 125.92 125.75 125.77 125.77 125.75 125.66 125.59 125.48	125.87	125.43 126.32	31.12. 01.01.	124.37 127.28	24.03.1991 09.06.1969

Monats- und Jahresmittel der Grundwasserstände mit Extremwerten (Hauptwerte)

- Grundwasserstände m ü.A. -

Nr.	Messstelle		EDV-Messstellennummer		Mittel in m ü.A.							Niederster und höchster beobachteter Grundwasserstand sowie allenfalls höchster beobachteter Überflutungswasserstand			
	Messpunkt m ü.A. / m ü.G.		beeinflusst / artesisch/gespannt	Messgerät	I / VII	II / VIII	III / IX	IV / X	V / XI	VI / XII	Jahr	im Berichtsjahr		vor dem Berichtsjahr	
	Beobachtungsbeginn	unverändert seit										m ü.A.	Datum	m ü.A.	Datum
2068	Deutsch Jahrndorf, Br 19 133.36 1979	0.10	326140		130.92 130.47	130.90 130.39	130.82 130.33	130.82 130.28	130.70 130.25	130.58 130.22	130.55	130.21 130.94	31.12. 28.01.	128.29 131.22	02.09.1991 23.04.2004
2069	Deutsch Jahrndorf, Br 9 131.87 1956	0.40	306183		127.09 126.96	127.08 126.93	127.04 126.89	127.01 126.87	126.98 126.82	126.98 126.76	126.95	126.72 127.11	31.12. 14.01.	124.88 128.91	13.05.1991 16.08.1965
2070	Edelstal, Br 14 183.79 1962	0.00	306217	D	180.55 180.17	180.66 180.15	180.51 179.96	180.52 179.91	180.39 179.82	180.28 179.78	180.22	179.77 180.89	27.12. 15.02.	178.84 181.87	26.09.1994 07.06.1965
2071	Gattendorf, Bl 27 134.94 1995	0.60	345140	D	133.83 132.81	133.81 132.72	133.76 132.52	133.65 132.61	133.47 132.85	133.03 132.90	133.16	132.45 133.92	05.10. 13.01.	132.17 133.95	19.08.2007 27.02.2009
2072	Gattendorf, Bl 33 139.28 1999	0.90	345587		135.76 135.14	135.64 135.10	135.59 135.00	135.55 135.04	135.42 135.09	135.26 135.10	135.30	134.99 Ö 135.87	16.09. 14.01.	134.36 135.90	17.08.2007 06.03.2009
2073	Gattendorf, Bl 58 140.61 1994	1.00	335901		136.87 136.25	136.73 136.28	136.74 136.15	136.64 136.21	136.47 136.23	136.34 136.20	136.42	136.03 136.99	03.10. 17.01.	135.67 137.84	27.08.2007 29.06.2009
2074	Halbturn, Bl 53 126.66 1993	0.90	335588		117.16 117.15	117.22 117.07	117.28 117.02	117.34 117.04	117.35 117.01	117.25 116.97	117.15	116.94 Ö 117.35 Ö	28.08. 24.04.	115.80 117.79	08.09.2002 07.07.1996
2075	Halbturn, Br 44 129.95 1979	0.70	326074		120.46 120.44	120.50 120.44	120.55 120.43	120.60 120.46	120.62 120.48	120.61 120.47	120.51	120.35 120.63 Ö	24.07. 08.05.	118.73 120.75	06.08.1984 31.01.2000
2076	Kittsee, Bl 24 137.79 1993	0.95	335554	D	133.14 132.96	133.18 132.89	133.20 132.79	133.21 132.72	133.15 132.66	133.04 132.60	132.96	132.57 133.24	31.12. 25.03.	130.90 133.31	17.02.1993 02.08.2010
2077	Kittsee, Bl 25 138.75 1993	1.10	335562		133.19 133.06	133.21 132.95	133.21 132.84	133.21 132.76	133.19 132.72	133.14 132.66	133.01	132.63 133.22 Ö	31.12. 27.02.	130.93 133.24	01.01.1993 03.10.2010
2078	Kittsee, Bl 26 140.37 1993	1.10	335570		133.38 133.29	133.41 133.17	133.41 133.07	133.38 132.98	133.36 132.92	133.34 132.87	133.21	132.84 133.42 Ö	31.12. 27.02.	131.23 133.37	11.01.1993 31.12.2010
2079	Kittsee, Bl 31 136.38 1999	0.80	345561	D	131.46 131.41	131.53 131.34	131.54 131.27	131.55 131.20	131.54 131.14	131.48 131.08	131.38	131.06 131.56 Ö	26.12. 05.03.	130.53 131.54	04.08.2002 25.06.2010
2080	Kittsee, Bl 36 137.99 1985	0.95	353565		133.12 132.82	133.15 132.74	133.14 132.68	133.04 132.63	133.00 132.59	132.93 132.54	132.86	132.52 133.17	31.12. 06.03.	132.08 133.88	09.02.2009 10.08.2009
2081	Kittsee, Blt 22 139.94 1992	0.90	335414		133.31 133.22	133.36 133.12	133.40 133.06	133.44 132.99	133.41 132.94	133.33 132.83	133.20	132.81 133.45 Ö	26.12. 18.04.	131.24 133.36	01.01.1992 07.06.2010
2082	Kittsee, Br 16 137.96 1973	0.20	316083		132.69 132.58	132.72 132.50	132.73 132.39	132.72 132.30	132.70 132.26	132.65 132.20	132.54	132.17 132.74 Ö	31.12. 20.03.	130.04 132.70	29.07.1991 19.09.2010
2083	Kittsee, Br 17 138.15 1973	0.10	316091		132.28 132.21	132.30 132.14	132.33 132.02	132.32 131.93	132.31 131.87	132.26 131.83	132.15	131.81 132.34 Ö	25.12. 20.03.	129.62 132.26	25.06.1991 31.12.2010
2084	Nickelsdorf, Bl 28 131.72 1995	0.45	345157	D	130.85 129.83	130.83 129.77	130.80 129.63	130.70 129.71	130.40 129.80	129.98 129.85	130.18	129.52 130.99	06.10. 15.01.	129.35 131.61	17.08.2007 10.07.2009
2085	Nickelsdorf, Bl 29 131.37 1995	1.00	345165		129.94 128.89	129.69 128.85	129.73 128.77	129.61 128.80	129.35 128.87	129.01 128.89	129.20	128.71 130.08	30.09. 15.01.	128.46 130.37 Ö	03.09.2001 08.04.1996
2086	Nickelsdorf, Bl 35 131.33 1999	0.70	345603		128.88 128.22	128.91 128.06	128.88 127.92	128.88 127.85	128.69 127.83	128.45 127.81	128.36	127.80 128.97	30.12. 25.03.	127.39 129.63	10.09.2001 05.04.2009
2087	Nickelsdorf, Bl 50 131.67 1992	1.00	335471		129.03 128.24	128.98 128.17	128.95 128.07	128.90 128.05	128.67 128.08	128.39 128.07	128.47	128.02 129.18	08.10. 22.01.	127.69 129.91	03.09.2001 08.04.1996
2088	Nickelsdorf, Bl 51 136.10 1993	0.95	335539		125.06 124.97	125.10 124.92	125.11 124.86	125.10 124.81	125.07 124.76	125.03 124.73	124.96	124.71 125.12 Ö	31.12. 20.02.	124.15 125.51	01.01.1993 27.05.1996
2089	Nickelsdorf, Bl 52A 127.74 1993	0.80	335547		121.86 121.71	121.90 121.67	121.90 121.64	121.87 121.59	121.82 121.54	121.76 121.49	121.73	121.47 121.91 Ö	31.12. 20.02.	120.74 122.56	25.08.1993 06.05.1996
2090	Nickelsdorf, Br 28 153.32 1962	0.85	306456		127.89 127.67	127.94 127.57	127.96 127.50	127.97 127.44	127.85 127.41	127.74 127.42	127.70	127.30 128.07	12.11. 25.03.	126.17 128.28	08.01.1979 04.11.1996
2091	Nickelsdorf, Br 29 131.16 1962	0.40	306464		126.96 126.46	126.91 126.43	126.82 126.36	126.83 126.32	126.70 126.29	126.56 126.22	126.57	126.20 127.00	31.12. 22.01.	125.76 Ö 128.81	22.11.1993 14.06.1965
2092	Nickelsdorf, Br 46 128.49 1982	0.25	326181		123.92 123.72	123.95 123.67	123.93 123.61	123.89 123.55	123.85 123.50	123.79 123.44	123.73	123.42 123.96	31.12. 20.02.	122.98 124.91	10.05.2005 22.04.1996

Monats- und Jahresmittel der Grundwasserstände mit Extremwerten (Hauptwerte)

- Grundwasserstände m ü.A. -

Nr.	Messstelle	Messpunkt m ü.A. / m ü.G.	Beobachtungsbeginn / unverändert seit	EDV-Messstellennummer	beeinflusst	artesisch/gespannt	Messgerät	I / VII	II / VIII	III / IX	IV / X	V / XI	VI / XII	Jahr	Niederster und höchster beobachteter Grundwasserstand sowie allenfalls höchster beobachteter Überflutungswasserstand: im Berichtsjahr m ü.A.	im Berichtsjahr Datum	vor dem Berichtsjahr m ü.A.	vor dem Berichtsjahr Datum
2093	Pama, Bl 23	135.13	1992	335455			D	131.97 131.58	131.97 131.50	131.93 131.41	131.92 131.34	131.82 131.30	131.69 131.27	131.64	131.24 132.06	25.12. 19.01.	130.08 132.26	30.11.1992 14.04.1996
		0.81																
2094	Pama, Bl 30	137.87	1999	345553				134.70 134.29	134.69 134.23	134.70 134.15	134.72 134.07	134.56 134.03	134.39 134.01	134.38	134.00 134.79	31.12. 25.03.	133.26 134.72	02.12.2005 31.12.2010
		0.85																
2095	Pama, Bl 32	139.73	1999	345579				135.81 135.07	135.74 135.00	135.70 134.88	135.67 134.86	135.47 134.85	135.21 134.85	135.26	134.82 135.89	23.12. 21.01.	134.11 135.84	02.08.2002 17.12.2010
		0.80																
2096	Pama, Bl 5 A	136.71	1961	306266				134.04 133.49	133.98 133.45	133.94 133.39	133.92 133.37	133.77 133.37	133.60 133.36	133.64	133.34 134.11	11.12. 23.01.	132.14 134.60	21.10.1991 23.03.1970
		0.95																
2097	Pama, Bl 6	137.10	1956	306274				133.06 132.65	133.00 132.61	132.98 132.53	132.99 132.53	132.87 132.58	132.74 132.52	132.75	132.50 Ö 133.13	03.10. 24.01.	131.46 133.91	27.08.1990 14.06.1965
		1.50																
2098	Prellenkirchen, Br 1	177.43	1998	337360			D	171.54 171.32	171.50 171.29	171.44 171.24	171.46 171.22	171.40 171.17	171.35 171.11	171.33	171.08 171.56	28.12. 02.01.	170.62 171.59	25.02.2002 10.04.2009
		0.65																
2099	Zurndorf, Bl 49 A (335463)	133.78	1996	345249				132.46 131.10	132.37 130.99	132.35 130.81	132.22 130.85	131.99 131.00	131.44 131.10	131.55	130.77 132.63	07.10. 14.01.	130.13 132.67	02.08.2002 02.07.2009
		1.00																

LEITHAGEBIET - RABNITZGEBIET

Parndorfer Platte

Nr.	Messstelle	Messpunkt m ü.A. / m ü.G.	Beobachtungsbeginn / unverändert seit	EDV-Messstellennummer	beeinflusst	artesisch/gespannt	Messgerät	I / VII	II / VIII	III / IX	IV / X	V / XI	VI / XII	Jahr	im Berichtsjahr m ü.A.	im Berichtsjahr Datum	vor dem Berichtsjahr m ü.A.	vor dem Berichtsjahr Datum
2100	Gattendorf, Bl 55	173.69	1994	335877		2		159.86 158.54	159.91 158.22	159.75 158.03	159.75 157.88	159.29 157.64	158.91 157.38	158.76	157.26 159.99	31.12. 07.02.	153.88 170.17	25.11.2002 04.03.1996
		0.90																
2101	Gattendorf, Br 54	147.98	1993	335612				139.59 138.91	139.66 138.88	139.49 138.69	139.37 138.68	139.23 138.68	139.01 138.61	139.06	138.54 139.73 Ö	31.12. 24.01.	137.95 140.93	22.09.2003 22.04.1996
		0.00																
2102	Gols, Bl 39	165.45	1974	316166			D	132.07 132.10	132.08 132.10	132.07 132.09	132.08 132.12	132.08 132.10	132.09 132.11	132.09	132.07 Ö 132.12 Ö	01.01. 07.10.	131.76 Ö 132.85	23.11.1995 17.02.1975
		1.29																
2103	Gols, Bl 57	161.88	1994	335893				135.12 135.18	135.12 135.19	135.14 135.20	135.14 135.20	135.16 135.22	135.16 135.23	135.17	135.11 Ö 135.25	16.01. 04.12.	134.86 135.67	07.05.1995 20.02.2000
		0.80																
2104	Halbturn, Blt 48	152.50	1992	335422				125.69 125.70	125.69 125.70	125.70 125.69	125.70 125.68	125.70 125.67	125.70 125.68	125.69	125.66 Ö 125.71 Ö	13.11. 13.02.	124.70 126.12	11.10.1993 27.07.1998
		0.90																
2105	Mönchhof, Bl 62	162.97	1997	345371				160.27 159.50	160.24 159.36	160.29 159.22	160.26 159.13	160.01 159.06	159.71 159.30	159.69	158.96 160.39	31.12. 02.04.	158.21 160.64	29.12.2001 14.03.2009
		0.80																
2106	Mönchhof, Bl 63	162.81	1997	345389				159.76 158.83	159.74 158.70	159.71 158.61	159.67 158.55	159.39 158.46	159.08 158.41	159.07	158.37 159.79 Ö	31.12. 01.01.	157.99 160.30	05.10.2002 08.04.2000
		0.80																
2107	Neudorf bei Parndorf, Bl 64	181.35	1997	345397				175.72 175.37	175.72 175.26	175.72 175.13	175.67 175.07	175.59 175.03	175.49 174.98	175.39	174.96 175.73 Ö	10.12. 26.02.	174.44 176.20	27.04.2002 18.04.2009
		0.85																
2108	Neudorf bei Parndorf, Br 32	176.04	1962	306407				170.15 170.08	170.18 169.99	170.19 169.90	170.15 169.83	170.13 169.79	170.11 169.73	170.02	169.71 170.21	24.12. 05.03.	168.74 171.52	29.10.1990 14.06.1965
		0.10																
2109	Neusiedl am See, Br 24	166.26	1962	306423				146.01 145.64	145.99 145.41	145.96 145.14	146.13 144.97	146.00 144.80	145.82 144.69	145.54	144.48 146.18	31.12. 04.04.	143.21 150.24	18.03.1991 07.04.1996
		0.85																
2110	Neusiedl am See, Br 6	155.34	1962	306415				150.66 150.40	150.69 150.36	150.70 150.33	150.72 150.30	150.63 150.33	150.50 150.29	150.49	150.16 150.74	31.12. 21.03.	147.44 153.08	02.06.1991 07.06.1965
		0.80																
2111	Nickelsdorf, Bl 61	157.94	1997	345363				136.99 137.07	136.99 137.11	137.01 137.15	137.04 137.16	137.05 137.15	137.08 137.20	137.08	136.98 Ö 137.21 Ö	01.01. 17.12.	136.23 137.61	15.07.2006 03.01.1998
		0.80																
2112	Parndorf, Bl 36	167.98	1975	319434		2		167.18 166.52	166.76 166.47	166.64 164.83	166.54 164.85	166.60 164.84	166.59 164.75	166.05	164.72 167.72	30.12. 14.01.	165.71 168.03 Ö	18.05.1992 12.01.2007
		- 0.05																
2113	Parndorf, Bl 37	156.53	1975	319442		2		154.88 154.80	154.84 154.74	154.85 154.65	154.89 154.66	154.87 154.68	154.83 154.69	154.78	154.61 154.96	30.09. 14.01.	154.34 155.58 155.69 F	24.08.1981 03.04.2009 24.04.1996
		1.00																
2114	Parndorf, Bl 59	182.10	1965	345181			D	178.11 177.94	178.17 177.84	178.18 177.71	178.23 177.60	178.15 177.51	178.05 177.43	177.91	177.40 178.26	25.12. 07.04.	176.00 178.64	22.04.1991 20.02.1967
		0.70																
2115	Parndorf, Br 1 A	181.25	1962	306472				175.99 175.94	176.01 175.86	176.00 175.72	176.05 175.63	176.07 175.54	176.04 175.43	175.86	175.37 176.09	31.12. 06.06.	174.36 178.20	13.05.1991 17.06.1965
		0.40																

Monats- und Jahresmittel der Grundwasserstände mit Extremwerten (Hauptwerte)

- Grundwasserstände m ü.A. -

Nr.	Messstelle		EDV-Messstellennummer	Messgerät	Mittel in m ü.A.							Niederster und höchster beobachteter Grundwasserstand sowie allenfalls höchster beobachteter Überflutungswasserstand			
	Messpunkt m ü.A. / Beobachtungsbeginn	Messpunkt m ü.G. / unverändert seit	beeinflusst / artesisch/gespannt		I / VII	II / VIII	III / IX	IV / X	V / XI	VI / XII	Jahr	im Berichtsjahr m ü.A.	im Berichtsjahr Datum	vor dem Berichtsjahr m ü.A.	vor dem Berichtsjahr Datum
2116	Potzneusiedl, Br 42		326108		150.58	150.64	150.68	150.70	150.69	150.68		150.31	26.12.	147.91	07.01.1991
	168.31	0.35			150.66	150.63	150.57	150.51	150.44	150.37	150.59	150.72	02.05.	150.58	08.11.2010
	1978														
2117	Weiden am See, Bl 47		326199		135.21	135.24	135.28	135.28	135.30	135.29		135.16	16.01.	135.05	08.12.1996
	168.60	1.05			135.30	135.30	135.31	135.28	135.32	135.33	135.29	135.44	04.12.	137.22	07.02.1983
	1982		2												
2118	Weiden am See, Br 65		345637		136.13	136.12	136.13	136.16	136.17	136.18		136.10	31.12.	135.57	19.12.2005
	147.07	0.00			136.18	136.19	136.17	136.16	136.16	136.16	136.16	136.20 Ö	15.08.	136.49	03.04.2000
	2000														
2119	Zurndorf, Bl 56		335885		146.24	146.27	146.35	146.31	146.35	146.36		146.22	15.01.	145.27	29.10.1994
	167.25	0.70			146.39	146.35	146.37	146.36	146.37	146.46	146.35	146.50	17.12.	146.35	06.02.2010
	1994														
2120	Zurndorf, Br 40		319541		133.40	133.33	133.26	133.25	133.15	133.07		132.86 Ö	03.10.	132.23	18.09.1995
	141.81	0.10			133.02	133.00	132.89	132.91	132.90	132.86	133.09	133.43	24.01.	133.86	13.07.2009
	1972														
2121	Zurndorf, Br 8 (306332)		319590		137.57	137.60	137.64	137.67	137.69	137.67		137.51	16.01.	136.22	18.10.1992
	168.17	0.60			137.72	137.74	137.77	137.72	137.79	137.82	137.70	137.87	04.12.	141.81	06.07.1971
	1962														
2122	Zurndorf, Br 9 A		306522		137.68	137.71	137.62	137.84	137.91	137.89		137.04	03.09.	136.35	09.07.2005
	165.29	0.10			137.74	137.71	137.58	137.93	138.01	138.11	137.81	138.15	31.12.	141.04	17.06.1968
	1962														
	Parndorfer Platte rezent														
2123	Halbturn, Br 45		326173		138.23	138.37	138.36	138.21	138.04	136.72		134.84	02.10.	129.77	14.08.2005
	145.41	0.85			135.88	136.16	135.30	135.51	136.25	136.69	136.97	138.42 Ö	20.02.	139.89	13.07.1997
	1981														
2124	Mönchhof, Bl 60		345215		137.77	137.90	137.98	138.10	138.09	137.77		136.98	25.12.	135.93	22.02.2004
	142.83	0.75			137.52	137.35	137.17	137.05	137.02	137.01	137.56	138.15 Ö	01.05.	138.18	02.06.1996
	1995														
2125	Mönchhof, Br 16		306399		140.25	140.40	140.47	140.59	140.58	140.31		139.24	25.12.	137.75	19.12.2004
	144.03	0.80			140.07	139.83	139.57	139.43	139.36	139.28	140.01	140.62 Ö	01.05.	142.75	23.03.1970
	1962														
	RABNITZGEBIET														
	Stoobbachtal														
2126	Markt St. Martin, Bl 1		345520		284.38	284.24	284.20	284.20	284.19	284.14		284.01	30.09.	283.73	27.09.2003
	287.43	0.80			284.05	284.06	284.05	284.05	284.06	284.06	284.14	284.56	01.01.	285.43	25.07.2008
	1998														
2127	Stoob, Bl 2		345538		252.10	252.08	252.06	252.01	251.99	251.93		251.83	03.10.	251.67 Ö	25.08.2003
	254.69	0.80			251.89	251.93	251.85	251.86	251.87		251.96	252.16	01.01.	252.71	27.09.2010
	1998														
2128	Unterpullendorf, Bl 3		345546		223.95	223.97	223.92	223.85	223.70	223.27		222.92	18.07.	222.41	29.07.2002
	225.62	0.80			222.99	223.17	223.03	223.07	223.19	223.23	223.44	224.07	14.02.	224.46	27.09.2010
	1998														
	Rabnitztal														
2129	Dörfl, Bl 19		345496		267.62	267.51	267.46	267.45	267.41	267.37		267.21 Ö	11.12.	266.99	04.08.2002
	272.00	1.00			267.35	267.33	267.28	267.26	267.23	267.22	267.37	267.75	01.01.	268.25	26.09.2010
	1999														
2130	Frankenau, Bl 18		335836		218.80	218.77	218.76	218.74	218.73	218.66		218.18	22.07.	217.81	26.07.2002
	220.42	0.85			218.37	218.62	218.40	218.52	218.64	218.66	218.64	218.82	14.01.	219.22	03.03.1996
	1994														
2131	Frankenau, Br 17		335828		226.18	226.04	225.86	225.80	225.61	225.21		224.54	31.12.	223.92	07.11.2003
	228.32	0.75			224.99	224.93	224.74	224.65	224.56	224.54	225.25	226.27	01.01.	226.84	10.12.2010
	1994														
2132	Großmutschen, Br 7		335729		222.45	222.50	222.49	222.46	222.44	222.39		222.20	31.12.	221.91	12.03.2004
	235.88	0.60			222.34	222.31	222.28	222.25	222.22	222.20	222.36	222.52	18.02.	223.37	22.12.1996
	1994														
2133	Klostermarienberg, Bl 16		335810	D	232.35	232.06	231.81	231.69	231.50	231.18		230.35	31.12.	230.07	30.09.2002
	236.59	0.90			230.91	230.73	230.64	230.53	230.44	230.38	231.18	232.56	01.01.	233.31	07.04.1996
	1993														
2134	Kroatisch Geresdorf, Br 5		335703		240.50	240.45	240.42	240.38	240.32	240.02		238.99	31.12.	237.28	28.11.2003
	243.71	0.50			239.65	239.62	239.49	239.34	239.18	239.07	239.87	240.54	01.01.	240.81	16.06.1996
	1994														
2135	Lutzmannsburg, Bl 8		335737		203.56	203.45	203.35	203.28	203.20	203.09		202.81	30.12.	202.43	09.12.2003
	206.75	0.85			203.02	203.14	202.98	202.91	202.86	202.83	203.14	203.60	01.01.	204.13	19.05.1996
	1994														
2136	Lutzmannsburg, Br 9		335745		212.46	212.44	212.36	212.17	211.80	211.35		210.63	30.12.	209.98	11.10.2002
	213.71	0.05			211.07	211.23	210.96	210.89	210.74	210.68	211.51	212.56	14.01.	212.84	07.03.2009
	1994														

Monats- und Jahresmittel der Grundwasserstände mit Extremwerten (Hauptwerte)

- Grundwasserstände m ü.A. -

Nr.	Messstelle	Messpunkt m ü.A. / m ü.G.	Beobachtungsbeginn / unverändert seit	EDV-Messstellennummer	beeinflusst	artesisch/gespannt	Messgerät	I / VII	II / VIII	III / IX	IV / X	V / XI	VI / XII	Jahr	Niederster und höchster beobachteter Grundwasserstand sowie allenfalls höchster beobachteter Überflutungswasserstand: im Berichtsjahr m ü.A.	im Berichtsjahr Datum	vor dem Berichtsjahr m ü.A.	vor dem Berichtsjahr Datum
2137	Mannersdorf a.d.R., Bl 13	238.24	1993	335786				234.41 234.08	234.30 234.07	234.24 234.03	234.18 234.02	234.14 234.01	234.11 234.00	234.13	234.00 Ö 234.53	11.12. 01.01.	233.90 237.03	20.08.2007 07.04.1996
		0.85																
2138	Mannersdorf a.d.R., Bl 20	233.81	1998	345504			D	231.60 230.78	231.42 230.72	231.26 230.60	231.14 230.52	231.02 230.42	230.90 230.36	230.89	230.31 231.71	25.12. 02.01.	229.80 232.11	18.01.2004 27.09.2010
		1.00																
2139	Oberrabnitz, Bl 22	359.59	2007	353532				356.45 356.20	356.34 356.31	356.31 356.09	356.28 356.06	356.25 356.01	356.27 355.97	356.21	355.95 356.59	27.12. 01.01.	356.13 357.07	03.06.2008 10.02.2009
		0.90																
2140	Piringsdorf, Bl 23	299.50	2007	353540				297.53 297.20	297.46 297.26	297.42 297.20	297.41 297.19	297.31 297.18	297.27 297.16	297.30	297.16 Ö 297.59	03.10. 01.01.	297.21 297.83	02.06.2008 07.12.2010
		0.90																
2141	Steinberg, Bl 12	257.57	1993	335778				253.56 252.56	253.29 252.46	253.09 252.35	252.93 252.25	252.79 252.14	252.67 252.06	252.68	252.01 253.70	31.12. 01.01.	251.51 254.57	18.01.2004 07.04.1996
		0.75																
2142	Strebersdorf, Bl 21	205.54	1998	353391				201.63 200.97	201.52 200.94	201.41 200.81	201.32 200.72	201.22 200.62	201.08 200.54	201.06	200.50 201.67	31.12. 01.01.	200.32 201.90	31.08.2007 27.03.2009
		0.91																
	Nikitschbachtal																	
2143	Kleinwarasdorf, Bl 1	265.84	1993	335661				260.94 260.33	260.83 260.23	260.74 260.10	260.69 260.00	260.65 259.95	260.49 259.86	260.40	259.82 260.99	31.12. 02.01.	259.12 261.54	03.01.2004 05.10.1996
		0.85																
2144	Kroatisch Minihof, Br 2	252.94	1993	335679				244.27	244.51 244.17	244.50 244.09	244.48 244.00	244.44 243.92	244.36 243.85	244.23	243.80 244.51 Ö	31.12. 20.02.	243.05 245.47	19.03.2005 10.11.1996
		0.60																
2145	Nikitsch, Bl 4	226.95	1993	335695			D	217.78 217.49	217.80 217.41	217.80 217.33	217.79 217.27	217.75 217.24	217.63 217.21	217.54	217.18 217.82 Ö	25.12. 25.01.	216.29 218.90	01.01.1993 10.11.1996
		0.85																
	Wulkatal																	
2146	Antau, Bl 45	185.59	2008	353599				180.26 180.18	180.46 180.18	180.38 180.08	180.36 180.04	180.30 180.00	180.27 179.94	180.20	179.92 180.62	27.12. 01.01.	179.88 181.31	09.02.2010 30.06.2009
		0.97																
2147	Donnerskirchen, Br 1	126.28	1963	306548				124.18 123.61	124.07 123.61	123.85 123.55	123.75 123.74	123.76 123.95	123.71 124.01	123.82	123.52 124.25	10.09. 22.01.	122.17 125.61	27.08.1990 20.05.1991
		0.30																
2148	Donnerskirchen, Br 3	120.10	1963	306555				117.75 I 117.29	117.97 I 117.01	118.14 116.75	118.11 116.53	118.01 116.29	117.62 116.15	117.30 I	116.11 118.17	26.12. 21.03.	115.05 118.85	21.12.1981 31.05.1965
		0.40																
2149	Donnerskirchen, Br 5	127.37	1963	306563				125.04 123.76	125.11 123.56	125.01 123.43	125.05 123.37	124.60 123.31	124.11 123.24	124.13	123.22 125.18	31.12. 14.02.	122.29 125.89	28.10.1990 16.01.1967
		0.25																
2150	Eisenstadt, Blt 28	150.78	1992	335364				148.05 147.43	147.91 147.27	147.85 147.06	147.76 147.20	147.65 147.28	147.75 147.21	147.53	146.97 148.15	02.10. 23.01.	144.78 148.68	04.10.2003 08.03.2009
		0.80																
2151	Eisenstadt, Br 23	159.69	1989	335190				154.61 154.33	154.53 154.22	154.50 154.09	154.46 154.16	154.41 154.13	154.47 154.07	154.33	154.01 154.66	12.12. 01.01.	153.13 156.15	29.09.2003 21.05.1991
		0.33																
2152	Kleinhöflein, Bl 38	153.44	2005	345959				150.89	150.87 150.88	150.86 150.84	150.86 150.88	150.91 150.84	150.94 150.80	150.87	150.78 150.99	25.12. 05.06.	150.74 151.05	13.08.2005 12.07.2009
		0.72																
2153	Kleinhöflein, Br 24	204.14	1990	335216				202.15	202.14 202.12	202.14 202.10	202.13 202.12	202.16 202.09	202.14 202.06	202.12	202.05 Ö 202.19 Ö	18.12. 08.05.	201.17 202.34 Ö	06.09.2003 15.12.2007
		0.05																
2154	Kleinhöflein, Br 25	197.80	1990	335224				196.11	196.08 196.03	196.07 195.94	196.09 195.96	196.04 195.91	196.11 195.87	196.02	195.81 196.21	24.07. 19.06.	195.48 196.30	26.09.1992 24.03.2007
		0.40																
2155	Krensdorf, Bl 44	188.95	2008	353581				185.90	185.90 185.41	185.87 185.32	185.83 185.45	185.77 185.48	185.77	185.65	185.27 185.93 Ö	16.09. 01.01.	185.46 186.35	05.10.2009 29.06.2009
		0.88																
2156	Oggau, Br 4	123.05	1963	313262				121.71 120.61	121.75 120.21	121.60 119.97	121.49 119.85	121.26 119.92	120.98 119.88	120.76	119.82 Ö 121.81	17.10. 07.02.	118.51 122.14	06.11.1978 16.01.1967
		0.75																
2157	Oslip, Bl 18	136.28	1986	326223			D	134.92 133.78	134.74 133.73	134.65 133.66	134.43 133.62	134.13 133.66	133.91 133.68	134.07	133.61 Ö 135.18	10.10. 13.01.	133.32 135.26 Ö	18.07.2001 05.04.1996
		0.80																
2158	Oslip, Bl 19	136.68	1986	326231				135.22 134.36	135.02 134.36	134.95 134.27	134.84 134.23	134.60 134.26	134.43 134.25	134.56	134.22 Ö 135.45	10.10. 17.01.	134.16 135.77	01.10.1990 16.08.2010
		0.65																

Monats- und Jahresmittel der Grundwasserstände mit Extremwerten (Hauptwerte)

- Grundwasserstände m ü.A. -

Nr.	Messstelle		EDV-Messstellennummer	Messgerät	Mittel in m ü.A.							Niederster und höchster beobachteter Grundwasserstand sowie allenfalls höchster beobachteter Überflutungswasserstand			
	Messpunkt m ü.A. / m ü.G.		beeinflusst / artesisch/gespannt		I / VII	II / VIII	III / IX	IV / X	V / XI	VI / XII	Jahr	im Berichtsjahr		vor dem Berichtsjahr	
	Beobachtungsbeginn	unverändert seit										m ü.A.	Datum	m ü.A.	Datum
2159	Oslip, Bl 33 136.93 1997	0.85	345272		134.57 133.25	134.50 132.95	134.39 132.76	134.28 132.61	134.02 132.54	133.69 132.46	133.50	132.43 Ö 134.67	12.12. 24.01.	132.26 134.63	08.12.2003 13.12.2010
2160	Pöttelsdorf, Bl 43 225.39 2008	0.80	353573		222.65 221.96	222.59 221.87	222.49 221.62	222.40 221.51	222.25 221.35	222.15 221.19	222.00	221.12 222.67	31.12. 01.01.	221.09 222.72	26.01.2009 13.12.2010
2161	Purbach am Neusiedlersee, Bl 31 138.76 1992	0.95	335505		117.38 117.25	117.51 117.19	117.48 117.12	117.57 117.03	117.48 116.99	117.36 116.99	117.28	116.96 117.60	21.11. 04.04.	116.13 118.30	27.02.1995 03.06.1996
2162	Schützen am Gebirge, Bl I 128.41 1964	0.70	313296		125.84 TR	125.78 TR	125.73 TR	125.69 TR	125.56 TR	125.45 TR	T			125.03 126.95	29.09.1969 20.05.1991
2163	Schützen am Gebirge, Bl II 130.51 1964	0.50	313304		128.28 127.47	128.19 127.39	128.19 127.32	128.00 127.29	127.79 127.27	127.64 127.26	127.67	127.25 128.41	26.12. 17.01.	127.10 Ö 128.61	26.11.1990 07.06.1965
2164	Schützen am Gebirge, Bl III 133.62 1964	0.35	313312		129.74 129.09	129.74 128.96	129.64 128.80	129.62 128.69	129.47 128.63	129.28 128.57	129.18	128.55 129.78	31.12. 31.01.	128.21 Ö 130.84	04.12.1978 28.06.1965
2165	Schützen am Gebirge, Bl 20 129.02 1986	1.00	326249	D	127.10 126.83	127.04 126.81	127.02 126.79	126.99 126.80	126.93 126.82	126.88 126.83	126.90	126.65 127.15	14.06. 14.01.	126.71 127.65	28.07.2003 20.05.1991
2166	Schützen am Gebirge, Br 10 130.77 1963	0.40	313338		128.42 127.65	128.38 127.55	128.29 127.43	128.19 127.44	127.94 127.50	127.79 127.55	127.84	127.40 128.52	03.10. 17.01.	127.09 129.65	29.09.2003 07.06.1965
2167	Schützen am Gebirge, Br 21 127.86 1986	0.05	326264		125.21 125.22	125.20 125.22	125.20 125.22	125.21 125.22	125.22 125.19	125.23 125.16	125.21	125.15 125.24	31.12. 20.06.	124.96 125.44	14.03.1986 20.05.1991
2168	Siegendorf im Bgld., Bl 36 176.81 2002	1.00	345751	D	147.00 147.10	147.02 147.12	147.03 147.14	147.05 147.15	147.08 147.14	147.09 147.13	147.09	146.94 147.18	11.02. 24.02.	146.59 147.21	25.06.2008 07.01.2002
2169	Siegendorf im Bgld., Bl 39 160.65 2006	1.00	353409		145.37 145.51	145.50 145.56	145.57 145.65	145.59 145.71	145.51 145.78	145.46 145.81	145.58	145.33 Ö 145.85	01.01. 31.12.	144.79 145.56	15.12.2008 19.03.2007
2170	Siegendorf im Bgld., Bl 41 163.01 2006	0.00	353474		151.11 151.31	151.15 151.35	151.16 151.37	151.20 151.41	151.24 151.42	151.29 151.44	151.29	151.08 151.47 Ö	01.01. 12.12.	150.44 151.16	09.06.2008 08.11.2010
2171	St. Georgen a.L., Bl 37 150.32 2003	0.80	345850		147.92 147.45	147.90 147.46	147.86 147.41	147.82 147.50	147.94 147.44	147.78 147.45	147.66	147.35 148.20	02.10. 15.05.	146.70 148.60 Ö	09.08.2005 04.06.2006
2172	St. Margarethen im Bgld., Bl 32 154.10 1995	0.75	345173		151.13 150.27	151.08 150.13	150.94 149.99	150.83 149.90	150.65 149.86	150.47 149.79	150.42	149.75 151.20 Ö	31.12. 17.01.	149.13 151.38	15.08.2005 08.04.1996
2173	St. Margarethen im Bgld., Bl 35 152.58 2000	0.80	345694	D	149.42 148.58	149.31 B 148.53	149.22 148.44	149.16 148.42	148.94 148.46	148.71 148.43	148.80	148.39 149.46	13.10. 18.01.	147.82 149.53	20.08.2007 17.12.2010
2174	St. Margarethen im Bgld., Bl 40 165.08 2005	1.00	353417	D	154.04 153.87	154.10 153.80	154.12 153.72	154.11 153.67	154.05 153.62	153.97 153.59	153.89	153.51 154.17	25.12. 17.03.	152.83 154.04	03.01.2006 24.12.2010
2175	Trausdorf an der Wulka, Br 15 148.03 1963 26.03.1979	0.75	313387		143.85 143.79	143.81 143.73	143.66 143.56	143.49 143.52	143.62 143.66	143.78 143.59	143.67	143.44 Ö 143.85 Ö	24.04. 01.01.	143.28 144.75	01.07.2001 07.01.1988
2176	Trausdorf, Bl 34 144.55 1997	0.85	345264		142.02 141.51	141.96 141.45	141.84 141.36	141.80 141.26	141.69 141.11	141.60 140.92	141.54	140.84 142.08	31.12. 25.01.	140.24 142.26	18.01.2005 31.03.2009
2177	Trausdorf, Bl 42 147.40 2007	0.80	353508		144.97 144.25	144.80 144.15	144.69 144.05	144.64 143.97	144.50 143.92	144.38 143.87	144.35	143.84 145.10	31.12. 18.01.	143.94 145.42	17.11.2009 01.04.2009
2178	Wulkaprodersdorf, Br 22 176.06 1988	0.25	326470		170.84 170.94	170.84 170.94	170.83 170.94	170.85 170.93	170.85 170.94	170.90 170.94	170.90	170.82 170.97	21.03. 20.06.	170.71 171.16	22.10.1990 22.04.1996
	Ikvatal														
2179	Deutschkreutz, Bl 4 A 183.35 1993	0.91	335653	D	169.08 169.11	169.06 169.12	169.05 169.13	169.05 169.13	169.08 169.13	169.09 169.12	169.10	169.05 Ö 169.14	06.03. 18.09.	165.83 169.99	11.02.2008 16.03.1997
2180	Girm, Bl 3 189.13 1993	0.90	335646		186.57 185.74	186.44 185.73	186.39 185.59	186.32 185.48	186.12 185.39	185.87 185.28	185.91	185.22 186.68	31.12. 01.01.	183.75 187.62	31.01.2004 29.09.1996
2181	Horitschon, Br 1 239.35 1993	0.10	335620		228.79 228.48	228.78 228.42	228.73 228.39	228.67 228.36	228.61 228.30	228.54 228.27	228.53	228.24 228.80	31.12. 23.01.	226.72 229.80	07.08.2005 27.06.1999
2182	Neckenmarkt, Bl 2 216.81 1993	0.75	335638		213.30 212.80	213.34 213.30	213.32 212.66	213.09 212.54	212.96 212.99	212.48 213.00	212.98	212.23 213.42	02.10. 14.08.	208.55 213.35	29.06.1997 31.12.2010

Monats- und Jahresmittel der Grundwasserstände mit Extremwerten (Hauptwerte)

- Grundwasserstände m ü.A. -

Nr.	Messstelle		EDV-Messstellennummer		Mittel in m ü.A.							Niederster und höchster beobachteter Grundwasserstand sowie allenfalls höchster beobachteter Überflutungswasserstand			
	Messpunkt m ü.A. / Beobachtungsbeginn	m ü.G. / unverändert seit	beeinflusst	artesisch/gespannt / Messgerät	I / VII	II / VIII	III / IX	IV / X	V / XI	VI / XII	Jahr	im Berichtsjahr m ü.A.	Datum	vor dem Berichtsjahr m ü.A.	Datum
2183	Neckenmarkt, Bl 6 258.60 2001	0.75	345652		253.21 252.92	253.15 252.86	253.10 252.75	253.05 252.67	253.01 252.59	252.95 252.52	252.90	252.49 253.22 Ö	31.12. 02.01.	250.52 253.28	19.03.2005 10.08.2008
2184	Neckenmarkt, Bl 7 237.06 2002	0.80	345702	D	213.53 213.37	213.65 213.62	213.71 213.50	213.68 213.31	213.59 213.41	213.45 213.52	213.53	213.24 213.78	09.10. 25.03.	210.87 213.50	04.04.2005 31.12.2010
2185	Unterpetersdorf, Bl 5 205.71 2001	0.65	345645		199.04 199.06	199.09 198.98	199.10 198.93	199.12 198.86	199.12 198.80	199.10 198.75	198.99	198.71 199.14	31.12. 01.05.	197.01 199.00	29.10.2005 31.12.2010
	Seewinkel														
2186	Andau, Bl 150 116.28 1997	0.95	345280		114.16 113.20	114.07 113.30	114.04 113.00	113.89 113.08	113.67 113.24	113.42 113.29	113.53	112.94 114.25	03.10. 17.01.	112.36 114.30	03.09.2001 09.03.2009
2187	Andau, Bl 166 117.12 2003	0.68	345785	D	114.86 113.92	114.79 113.99	114.79 113.79	114.70 113.83	114.43 113.95	114.13 114.01	114.26	113.73 115.00	05.10. 15.01.	113.06 115.17	26.09.2003 06.01.2006
2188	Andau, Br 101 121.91 1953	0.75	305557		118.63 117.86	118.65 117.81	118.63 117.68	118.61 117.64	118.42 117.61	118.14 117.59	118.10	117.57 Ö 118.68	19.12. 14.02.	116.37 119.88	01.08.2005 02.08.1965
2189	Andau, Br 144 115.33 1989	0.85	335182	S	113.39 112.48	113.12 112.52	112.77 112.16	112.66 112.15	112.73 112.14	112.72 112.14	112.58	112.02 113.59	03.10. 01.01.	110.76 113.63	28.09.1992 09.03.2009
2190	Andau, Br 27 119.73 1966	0.25	305524		115.65 114.73	115.55 114.70	115.52 114.52	115.51 114.50	115.28 114.54	114.99 114.58	115.00	114.45 115.69	03.10. 01.01.	113.58 116.37	10.09.1990 17.03.1969
2191	Andau, Br 68 120.88 1955	0.20	305540		117.13 116.39	117.16 116.33	117.10 116.22	117.11 116.18	116.97 116.15	116.69 116.12	116.63	116.11 117.17 Ö	26.12. 07.02.	114.96 118.53	10.09.1990 05.08.1965
2192	Andau/Torfkanal, Lp 111.99 1992	- 2.40	335406		113.06 112.51	112.72 112.50	112.29 112.18	112.22	112.48 112.01	112.76 112.02	112.43	112.00 113.50	07.11. 01.01.	111.98 113.91	03.06.1998 22.04.1996
2193	Apetlon, Bl 109 A 121.45 1969	1.00	305672		119.25 118.51	119.25 118.46	119.27 118.38	119.18 118.32	118.94 118.29	118.70 118.28	118.73	118.27 119.35	25.12. 20.03.	117.87 120.49	04.01.2004 07.04.1996
2194	Apetlon, Bl 126 A 119.68 1974	1.05	319426	D	117.36 116.70	117.29 116.74	117.35 116.58	117.29 116.59	117.16 116.65	116.92 116.70	116.94	116.53 117.44	02.10. 20.03.	115.99 118.31	09.09.1990 07.04.1996
2195	Apetlon, Bl 148 120.57 1996	0.70	345199		118.75 117.87	118.71 117.86	118.74 117.82	118.69 117.77	118.49 117.78	118.15 117.80	118.20	117.73 118.87	31.07. 20.03.	117.14 119.47	07.12.2003 01.01.1996
2196	Apetlon, Bl 149 117.35 1996	0.75	345207		115.93 114.86	115.87 115.10	115.89 114.96	115.70 114.96	115.47 115.06	115.14 115.10	115.33	114.75 116.05	31.07. 16.01.	114.38 116.11 Ö	28.09.2003 25.03.2007
2197	Apetlon, Bl 162 117.12 2000	0.80	345736		115.44 114.56	115.41 114.57	115.39 114.41	115.30 114.46	115.07 114.58	114.76 114.64	114.88	114.37 115.49	04.10. 18.01.	113.92 115.73	24.09.2003 10.03.2009
2198	Apetlon, Bl 167 120.56 2003	0.55	345793		117.46 116.79	117.44 116.83	117.45 116.63	117.45 116.65	117.30 116.66	117.04 116.68	117.03	116.59 Ö 117.53	11.09. 03.04.	115.96 117.76	12.10.2003 15.03.2009
2199	Apetlon, Bl 168 117.49 2003	0.77	345801		116.07 114.59	116.01 114.58	116.02 114.50	115.73 114.48	115.26 114.52	114.87 114.57	115.09	114.44 116.27	02.10. 16.01.	114.09 116.39	21.09.2003 08.03.2009
2200	Apetlon, Bl 169 116.99 2003	0.80	345819	D	116.02 115.16	116.01 115.36	116.00 115.12	115.94 115.19	115.74 115.28	115.47 115.43	115.56	115.03 116.06	03.08. 13.01.	114.11 116.10	22.09.2003 02.02.2008
2201	Apetlon, Bl 171 119.56 2003	0.80	345843		117.28 116.65	117.25 116.58	117.21 116.48	117.20 116.42	117.04 116.40	116.84 116.40	116.81	116.39 Ö 117.34	13.11. 23.01.	116.23 117.50	18.01.2004 05.04.2009
2202	Apetlon, Bl 172 124.74 2004	1.00	345884		119.91 119.59	120.02 119.47	120.03 119.40	120.04 119.33	119.95 119.27	119.79 119.25	119.67	119.22 120.05 Ö	23.12. 25.03.	118.64 119.85	28.10.2005 24.04.2009
2203	Apetlon, Bl 173 118.13 2010	1.00	353607		115.99 115.27	115.93 115.32	115.90 115.17	115.82 115.31	115.65 115.40	115.44 115.45	115.55	115.12 116.06	13.09. 18.01.		
2204	Apetlon, Br 71 117.93 1954	0.75	305664		115.71 114.27	115.65 114.32	115.63 114.38	115.43 114.43	115.12 114.55	114.71 114.64	114.90	113.93 115.83	24.07. 20.03.	113.95 117.06	09.09.1990 12.06.1956
2205	Apetlon/Darscholacke, Lp 116.97 1975	- 2.25	319525		118.20 117.99	118.21 117.99	118.24 117.96	118.21 117.99	118.19 117.99	118.09 117.96	118.08	117.95 Ö 118.27	18.07. 21.03.	117.57 118.70	29.09.2003 07.04.1997
2206	Apetlon/Fuchslochlacke, Lp 119.18 1975	- 1.22	319509	D	119.49 I TR	119.49 I TR	TR	TR	TR	119.34 TR	T			119.17 119.98	24.09.1978 27.05.1996

Monats- und Jahresmittel der Grundwasserstände mit Extremwerten (Hauptwerte)

- Grundwasserstände m ü.A. -

Nr.	Messstelle		EDV-Messstellennummer		Mittel in m ü.A.							Niederster und höchster beobachteter Grundwasserstand sowie allenfalls höchster beobachteter Überflutungswasserstand			
	Messpunkt m ü.A. / Beobachtungsbeginn	m ü.G. / unverändert seit	beeinflusst	artesisch/gespannt / Messgerät	I / VII	II / VIII	III / IX	IV / X	V / XI	VI / XII	Jahr	im Berichtsjahr m ü.A.	im Berichtsjahr Datum	vor dem Berichtsjahr m ü.A.	vor dem Berichtsjahr Datum
2207	Apetlon/Lange Lacke, Lp 116.89 1977	- 1.60	319608				117.05	117.10	117.11	117.00				116.86 123.61	01.01.2006 25.04.1977
2208	Apetlon/Stundlacke, Lp 119.27 1975	- 1.97	319483		119.74 119.53	119.80 119.52	119.82 TR	119.81 TR	119.77 TR	119.66 TR	T			119.47 120.34	14.06.2010 07.04.1997
2209	Frauenkirchen, Bl 108 A 124.03 1969	0.95	305755		120.55 119.87	120.60	120.56 119.70	120.54 119.63	120.37 119.62	120.15 119.60	120.11	119.58 120.61 Ö	31.12. 24.01.	118.55 121.60	01.08.2005 31.03.1969
2210	Frauenkirchen, Bl 11 A 123.35 1963	0.95	305706		120.73 120.12	120.76	120.72 119.96	120.64 119.91	120.49 119.85	120.29 119.80	120.29	119.78 120.77 Ö	31.12. 31.01.	119.08 Ö 121.82	06.12.2004 31.03.1969
2211	Frauenkirchen, Bl 12 A 122.76 1953	1.00	305714	D	120.58 119.75	120.57 119.85	120.57 119.72	120.53 119.66	120.33 119.64	120.04 119.62	120.07	119.59 120.64	20.07. 26.03.	118.33 121.29	10.08.2005 02.08.1965
2212	Frauenkirchen, Bl 170 123.13 2003	0.80	345827		120.98 120.35	121.00	120.99 120.15	121.00 120.14	120.83 120.13	120.59 120.09	120.57	120.06 121.03 Ö	31.12. 24.01.	118.86 120.93	08.08.2005 31.12.2010
2213	Frauenkirchen, Blt 145 123.12 1992	0.80	335372		120.49 119.99	120.52	120.50 119.84	120.48 119.78	120.35 119.72	120.18 119.69	120.14	119.67 120.52 Ö	31.12. 24.01.	118.70 120.62	24.01.2005 22.04.1996
2214	Frauenkirchen, Br 134 123.36 1979	0.20	326132		120.72 120.24	120.73	120.70 120.11	120.69 120.07	120.58 120.02	120.42 119.97	120.38	119.96 120.74	27.12. 07.02.	116.45 120.83	05.07.1982 22.04.1996
2215	Gols, Bl 125 124.87 1974	0.65	319418	D	120.25 119.98	120.20 119.88	120.13 119.83	120.13 119.83	120.12 119.82	120.08 119.82	120.01	119.81 Ö 120.28	23.12. 01.01.	119.54 120.68	20.09.1990 14.07.1975
2216	Gols, Br 121 124.20 1973	0.90	316067		121.80 121.45	121.73 121.48	121.74 121.31	121.73 121.42	121.62 121.50	121.53 121.54	121.57	121.25 121.83	18.09. 16.01.	120.80 122.78	20.08.1990 30.06.1975
2217	Halbturn, Bl 114 124.20 1972	0.65	315986		121.15 120.69	121.23 120.58	121.22 120.49	121.22 120.45	121.16 120.41	120.95 120.38	120.82	120.36 121.24 Ö	25.12. 13.02.	119.25 121.78	31.07.2005 28.03.1977
2218	Halbturn, Bl 151 125.15 1997	1.00	345298		120.83 120.39	120.90 120.29	120.91 120.21	120.92 120.17	120.83 120.14	120.64 120.12	120.53	120.10 120.93 Ö	25.12. 10.04.	118.63 120.76	08.09.2002 31.12.2010
2219	Halbturn, Bl 152 123.51 1998	1.00	345306		117.84 117.90	117.84 117.92	117.85 117.95	117.85 117.95	117.88 117.96	117.90 117.97	117.90	117.83 Ö 117.98	07.02. 26.12.	116.66 118.48	16.08.2005 03.05.1999
2220	Halbturn, Bl 165 133.72 2003	0.95	345777		121.54 121.52	121.59	121.63 121.32	121.67 121.19	121.68 121.11	121.61 121.08	121.45	121.05 121.68 Ö	31.12. 24.04.	120.34 121.50	13.02.2005 31.12.2010
2221	Halbturn, Br 131 123.37 1978	0.45	326082		119.02 118.93	119.11 118.88	119.17 118.82	119.21 118.77	119.21 118.72	119.09 118.68	118.97	118.67 119.24	25.12. 15.05.	116.61 119.18	27.07.1992 28.07.1997
2222	Illmitz, Bl 11 A 118.55 1953	0.70	305805		117.76 117.38	117.71 117.51	117.75 117.38	117.68 117.46	117.58 117.50	117.51 117.53	117.56	117.30 117.82	15.07. 18.03.	116.25 117.82 117.55 F	27.03.1972 24.12.2010 22.01.1968
2223	Illmitz, Bl 159 121.30 2000	1.00	345629		118.24 117.67	118.24 117.56	118.21 117.45	118.20 117.35	118.03 117.29	117.84 117.28	117.78	117.27 118.29 Ö	31.12. 30.01.	117.12 118.82	14.11.2003 07.04.2000
2224	Illmitz, Bl 163 119.37 2000	0.80	345744		116.77 116.01	116.68 116.14	116.59 115.92	116.53 115.94	116.37 116.01	116.18 116.06	116.27	115.87 116.83	03.10. 31.01.	115.36 116.84	05.10.2003 15.12.2002
2225	Illmitz, Bl 8 A 122.00 1957	0.58	305813		119.28 118.96	119.32 118.98	119.34 118.87	119.32 118.81	119.23 118.78	119.09 118.75	119.06	118.73 119.38	31.12. 25.03.	118.13 120.74	31.08.2001 05.12.1966
2226	Illmitz, Bl I 2 116.28 1969	0.40	305987	2	116.01 115.79	116.01 115.82	115.99 115.76	116.00 115.74	115.95 115.76	115.88 115.77	115.87	115.71 116.04 Ö	03.10. 31.01.	114.29 116.08 116.21 F	06.09.1971 06.04.2009 21.04.1996
2227	Illmitz, Bll 3 116.17 1969	0.20	305904	2	116.03 115.82	116.04 115.86	116.03 115.79	116.06 115.76	116.01 115.78	115.91 115.83	115.91	115.74 116.08	12.11. 08.04.	114.87 116.14 116.17 F	22.09.1974 11.04.2009 27.04.1996
2228	Illmitz, Br 116 120.96 1972	0.10	316000		119.03 118.91	119.08 118.86	119.11 118.81	119.14 118.74	119.10 118.69	119.01 118.65	118.93	118.62 119.15	31.12. 22.04.	117.26 119.82	22.08.2003 12.04.1996
2229	Illmitz, Br 14 117.45 1953	0.30	305821		116.55 115.80	116.53 115.97	116.53 115.87	116.35 115.85	116.11 115.88	115.93 115.90	116.10	115.77 Ö 116.62	22.07. 19.03.	115.03 117.15	06.10.1974 11.03.1995
2230	Illmitz, Br 16 117.47 1953	0.85	305854		116.32 115.68	116.27 115.78	116.29 115.66	116.17 115.61	116.01 115.60	115.82 115.59	115.90	115.54 116.39	30.09. 19.03.	114.92 116.55	04.07.1960 22.01.1968
2231	Illmitz, Br 28 A 118.43 1962	0.90	305862		116.99 116.33	116.90 116.39	116.93 116.31	116.78 116.19	116.62 116.15	116.46 116.12	116.51	116.10 117.15	30.12. 15.01.	115.61 117.30	17.10.2003 05.04.1996

Monats- und Jahresmittel der Grundwasserstände mit Extremwerten (Hauptwerte)

- Grundwasserstände m ü.A. -

Nr.	Messstelle	Messpunkt m ü.A. / m ü.G.	Beobachtungsbeginn / unverändert seit	EDV-Messstellennummer	beeinflusst	artesisch/gespannt	Messgerät	Mittel in m ü.A. I / VII	II / VIII	III / IX	IV / X	V / XI	VI / XII	Jahr	Niederster und höchster beobachteter Grundwasserstand sowie allenfalls höchster beobachteter Überflutungswasserstand: im Berichtsjahr m ü.A.	Datum	vor dem Berichtsjahr m ü.A.	Datum
2232	Illmitz, Br 65 A	118.38	1953	305896				116.92 115.95	116.83 116.01	116.79 115.86	116.61 115.74	116.36 115.76	116.15 115.71	116.22	115.70 117.09	23.12. 15.01.	115.03 117.28 Ö	24.10.2003 11.11.1968
2233	Illmitz/Oberer Stinker See, Lp	116.23	1976 01.01.1984	319574				116.65 116.49	116.53 I 116.53	116.49 116.48	116.48 116.43	116.40 116.43	116.41 116.43	116.48	116.29 116.71 Ö	06.06. 01.01.	116.31 117.15	03.09.1984 18.04.1996
2234	Illmitz/Unterer Stinker See, Lp	116.03	1976	319582			D	117.16 116.91	117.15 116.94	117.14 116.88	117.12 116.86	117.09 116.86	117.01 116.86	117.00	116.66 117.26	11.10. 18.03.	116.27 117.19 117.11 I	22.08.1983 27.05.2010 25.03.1996
2235	Illmitz/Zicksee, Lp	115.82	1975	319517				116.50 116.23	116.52 116.25	116.53 116.16	116.50 116.15	116.45 116.15	116.34 116.14	116.33	116.13 Ö 116.54 Ö	06.12. 21.03.	115.94 Ö 116.68	06.08.1984 18.04.1996
2236	Mönchhof, Bl 164	124.70	2003	345769				121.51 120.95	121.49 120.85	121.43 120.68	121.41 120.62	121.29 120.62	121.10 120.60	121.04	120.59 121.54	26.12. 17.01.	119.91 Ö 121.52	20.12.2004 27.12.2010
2237	Mönchhof, Br 100	128.06	1953	305920				123.65 123.29	123.60 123.25	123.55 123.12	123.55 123.05	123.50 123.02	123.39 123.02	123.33	123.01 123.71	28.11. 01.01.	122.70 125.30	29.09.2003 07.04.1969
2238	Neusiedl am See, Bl 124	119.21	1974	316174			D	116.55 115.57	116.49 115.59	116.47 115.20	116.35 115.34	116.11 115.58	115.86 115.68	115.90	115.15 116.59	02.10. 16.01.	114.35 117.01	31.08.2003 14.02.1977
2239	Neusiedl am See, Bl 137	117.31	1987	326280				116.23 115.64	116.16 115.70	116.17 115.58	116.08 115.64	115.95 115.70	115.81 115.77	115.87	115.54 116.31	02.10. 16.01.	114.91 116.53	22.07.2007 07.04.1996
2240	Neusiedl am See, Bl 138	118.18	1987	326298				116.07 115.73	116.07 115.78	116.08 115.65	116.05 115.70	115.99 115.77	115.87 115.80	115.88	115.63 Ö 116.11	11.09. 12.03.	115.03 116.29	21.09.2003 19.05.1996
2241	Neusiedl am See, Bl 153	125.59	1997	345314				121.61 121.12	121.64 120.98	121.60 120.82	121.60 120.72	121.46 120.74	121.28 120.78	121.19	120.69 121.65 Ö	09.10. 30.01.	120.51 122.36	12.10.2003 30.04.2000
2242	Neusiedl am See, Bl N 1	121.39	1969	305938				118.51 118.24	118.49 118.24	118.49 118.17	118.49 118.19	118.43 118.24	118.34 118.24	118.34	118.06 118.54	03.10. 17.01.	117.66 119.21	21.09.2003 06.04.1970
2243	Neusiedl am See, Br 103	128.26	1962	305946				127.95 127.53	127.90 127.45	127.86 127.24	127.89 127.23	127.79 127.10	127.67 127.09	127.56	127.04 127.97	28.11. 10.01.	126.00 128.40	05.10.1964 18.04.1983
2244	Pamhagen, Bl 139 A	118.70	1989	335109				115.93 115.37	115.89 115.44	115.85 115.32	115.82 115.33	115.66 115.36	115.49 115.37	115.57	115.29 116.00	02.10. 16.01.	114.69 116.36	04.08.2002 07.04.1996
2245	Pamhagen, Bl 154	117.58	1997	345322				115.29 114.62	115.27 114.53	115.20 114.30	115.16 114.30	114.96 114.33	114.75 114.26	114.75	114.13 115.35	25.09. 16.01.	113.60 115.30	17.06.2001 26.12.2010
2246	Pamhagen, Br 140	116.05 1*)	1989	335117				114.94 114.03	114.67 114.18	114.63 114.14	114.48 114.15	114.42 114.16	114.18 114.13	114.34	113.89 115.11	24.07. 16.01.	111.99 115.50	23.07.2007 09.01.2006
2247	Pamhagen, Br 45	121.89	1953	305953				115.39 114.81	115.34 114.72	115.25 114.61	115.12 114.54	115.02 114.49	114.93 114.44	114.89	114.38 115.42	31.12. 09.01.	113.88 116.18	04.08.2002 09.08.1965
2248	Pamhagen/Leißergraben, Lp	113.61 2*)	1989	335125				114.48 114.32	114.32 114.50	114.21 114.51	114.09 114.51	114.25 114.51	114.51 114.51	114.39	113.97 114.80	15.05. 01.01.	113.71 115.04	26.08.1989 25.03.2007
2249	Pamhagen/Zweierkanal, Lp	114.59	1996	345256				115.29 115.21	115.27 115.25	115.23 115.18	115.19 115.08	115.19 115.08	115.20 115.09	115.19	115.06 115.33 Ö	23.10. 16.01.	114.83 115.69	23.08.1996 05.04.1996
2250	Podersdorf am See, Bl P 2	117.82	1969	305995				116.11 115.85	116.12 115.90	116.08 115.84	116.05 115.85	115.97 115.88	115.92 115.91	115.96	115.81 116.14	18.07. 14.02.	115.28 116.54 Ö	24.09.1973 26.12.1999
2251	Podersdorf am See, Br 7	123.09	1953	306001				118.90 118.46	118.95 118.50	118.93 118.41	118.91 118.38	118.79 118.36	118.64 118.35	118.63	118.34 Ö 118.96 Ö	19.12. 07.02.	117.86 119.99	09.09.1990 07.06.1965
2252	Podersdorf am See, Br 9	124.51	1955	306019				119.91 119.68	120.00 119.57	120.01 119.48	119.99 119.40	119.91 119.34	119.79 119.29	119.70	119.26 120.03	31.12. 25.04.	118.66 121.24	16.12.1990 16.08.1965
2253	Podersdorf am See/Birnbaumlacke, Lp	119.86	1975	319459				120.46 120.34	120.48 120.37	120.47 120.34	120.44 120.34	120.37 120.34	120.34 120.34	120.38	120.34 Ö 120.50 Ö	23.05. 21.02.	120.00 120.73	09.10.1978 28.04.1996
2254	St. Andrä am Zicksee, Bl 155	123.33	1997	345330				119.67 118.80	119.70 118.78	119.66 118.66	119.63 118.63	119.44 118.60	119.12 118.58	119.10	118.56 119.73 Ö	28.12. 26.01.	117.19 119.65	01.08.2002 29.12.2010
2255	St. Andrä am Zicksee, Br 107	123.34	1966	306043			D	119.97 119.27	119.99 119.25	119.97 119.09	119.94 119.02	119.79 119.00	119.52 118.98	119.48	118.97 Ö 120.02	23.12. 26.03.	118.00 Ö 120.58	11.10.1993 31.03.1969
2256	St. Andrä am Zicksee/Zicksee, Lp	118.70	1975	319491				120.11 119.79	120.11 119.81	120.10 119.81	120.09 119.76	120.02 119.71	119.92 119.65	119.91	119.63 120.12 Ö	31.12. 02.02.	119.23 Ö 120.25	16.11.1978 01.03.1976

1*) durch Entnahme zeitweise beeinflusst
2*) ab dem 22. Mai durch Schleusenbetrieb beeinflusst

Monats- und Jahresmittel der Grundwasserstände mit Extremwerten (Hauptwerte)

- Grundwasserstände m ü.A. -

Nr.	Messstelle	Messpunkt m ü.A. / m ü.G.	Beobachtungsbeginn / unverändert seit	EDV-Messstellennummer	beeinflusst	artesisch/gespannt	Messgerät	I / VII	II / VIII	III / IX	IV / X	V / XI	VI / XII	Jahr	Niederster und höchster beobachteter Grundwasserstand sowie allenfalls höchster beobachteter Überflutungswasserstand: im Berichtsjahr m ü.A.	im Berichtsjahr Datum	vor dem Berichtsjahr m ü.A.	vor dem Berichtsjahr Datum
2257	Tadten, Bl 156	121.63	1997	345348				117.54 117.12	117.59 117.03	117.52 116.96	117.56 116.88	117.43 116.79	117.28 116.71	117.20	116.65 117.60 Ö	28.12. 31.01.	115.63 117.66	05.08.2002 30.03.2009
		1.00																
2258	Tadten, Br 111	121.15	1969	306084				116.62 116.16	116.72 116.15	116.57 115.97	116.62 115.91	116.45 115.83	116.32 115.85	116.26	115.79 116.92	05.12. 14.02.	114.77 117.54	22.10.1990 04.04.1977
		0.00																
2259	Tadten, Br 143	114.23	1989	335174			D	113.76 112.81	113.60 112.92	113.50 112.57	113.34 112.63	113.19 112.73	113.03 112.77	113.07	112.48 113.87	04.10. 01.01.	111.54 113.91 Ö	27.08.1990 07.09.2007
		0.15																
2260	Tadten/Tadtener Hauptkanal, Lp	112.60	1989	335166				113.74 112.84	113.67 112.89	113.63 112.71	113.48 112.72	113.23 112.76	113.03 112.78	113.12	112.70 Ö 113.81	12.09. 01.01.	112.61 113.92	07.09.1992 08.04.1996
		- 1.75																
2261	Wallern im Bgld., Bl 157	118.28	1999	345355				114.42 113.52	114.29 113.47	114.22 113.35	114.16 113.31	113.96 113.34	113.75 113.36	113.76	113.30 114.47	17.10. 01.01.	112.63 114.87	26.08.2002 09.03.2009
		1.00																
2262	Wallern im Bgld., Bl 160	118.05	2001	345678				115.97 115.42	115.93 115.39	115.91 115.26	115.89 115.24	115.73 115.23	115.57 115.22	115.56	115.22 Ö 115.99 Ö	11.12. 16.01.	114.34 116.06	04.08.2002 28.06.2009
		1.00																
2263	Wallern im Bgld., Bl 161	119.87	2001	345686				115.06 114.53	115.03 114.50	114.98 114.40	114.95 114.38	114.84 114.36	114.70 114.35	114.67	114.35 Ö 115.09 Ö	27.11. 23.01.	113.60 115.53	19.08.2001 15.03.2009
		0.85																
2264	Wallern im Bgld., Br 112	117.66	1969	306167				114.65 113.84	114.54 113.72	114.38 113.60	114.23 113.57	114.10 113.54	113.96 113.48	113.97	113.46 114.70	25.12. 01.01.	112.91 114.79	15.07.2001 26.12.2010
		0.35																
2265	Wallern im Bgld., Br 113	118.02	1970	315994				114.59 113.87	114.47 113.74	114.32 113.65	114.15 113.65	114.02 113.55	113.94 113.46	113.95	113.44 Ö 114.66	18.12. 02.01.	112.75 114.76	06.05.2001 07.04.1996
		0.50																
2266	Wallern im Bgld., Br 115	117.00	1972	316026				113.91 113.06	113.59 113.08	113.21 112.88	113.12 112.79	113.27 112.60	113.31 112.53	113.11	112.52 114.16	25.12. 01.01.	112.39 114.74	19.11.2000 07.04.1996
		0.35																
2267	Wallern im Bgld., Br 142	113.95	1989	335141				113.61 112.57	113.41 112.65	113.21 112.27	113.04 112.32	112.93 112.37	112.78 112.37	112.79	112.21 113.66	03.10. 17.01.	111.86 113.80 Ö	01.09.2003 03.01.1994
		0.15																
2268	Wallern im Bgld., Br 36	119.75	1953	306092				115.80 115.43	115.81 115.39	115.78 115.27	115.76 115.20	115.67 115.16	115.57 115.12	115.49	115.11 Ö 115.81 Ö	18.12. 23.01.	114.32 117.25	08.09.2002 17.06.1965
		0.15																
2269	Wallern im Bgld./Loblergraben, Lp	112.59	1989	335158				113.55 113.30	113.54 113.33	113.51 113.06	113.47 113.06	113.49 112.98	113.55 112.90	113.31	112.87 113.61	31.12. 16.01.	112.67 114.31	28.12.2003 29.06.2008
		- 2.49																
2270	Weiden am See, Bl 147	116.70	1991	335497		1	D	119.16 118.85	119.15 118.87	119.16 118.80	119.12 118.89	119.03 118.95	118.92 118.99	118.99	118.62 119.20	07.06. 04.04.	118.17 119.32	23.08.2003 02.04.1992
		0.10																

RAAB - RABNITZ - LEITHA - DONAUGEBIET ZWISCHEN MARCH UND LEITHA

Tiefengrundwasser Rabnitzeinzugsgebiet

Nr.	Messstelle	Messpunkt m ü.A. / m ü.G.	Beobachtungsbeginn / unverändert seit	EDV-Messstellennummer	beeinflusst	artesisch/gespannt	Messgerät	I / VII	II / VIII	III / IX	IV / X	V / XI	VI / XII	Jahr	im Berichtsjahr m ü.A.	im Berichtsjahr Datum	vor dem Berichtsjahr m ü.A.	vor dem Berichtsjahr Datum
2271	Pilgersdorf, Tbl 1	366.86	2004	353557		2	D	364.72 364.36	364.62 364.32	364.56 364.24	364.52 364.19	364.46 364.19	364.40 364.21	364.40	364.15 364.83	27.12. 01.01.	364.39 364.97	16.06.2009 17.12.2010
		0.84																

RAABGEBIET

Stögersbachtal

Nr.	Messstelle	Messpunkt m ü.A. / m ü.G.	Beobachtungsbeginn / unverändert seit	EDV-Messstellennummer	beeinflusst	artesisch/gespannt	Messgerät	I / VII	II / VIII	III / IX	IV / X	V / XI	VI / XII	Jahr	im Berichtsjahr m ü.A.	im Berichtsjahr Datum	vor dem Berichtsjahr m ü.A.	vor dem Berichtsjahr Datum
2272	Grafenschachen, Bl 1	402.66	1988	326504		2		401.53 401.30	401.53 401.37	401.58 401.29	401.48 401.26	401.37 401.24	401.43 401.24	401.38	401.18 401.73	03.12. 19.03.	401.18 402.06 Ö 402.41 F	10.07.2010 13.02.1988 17.06.1995
		0.60																

Safental

Nr.	Messstelle	Messpunkt m ü.A. / m ü.G.	Beobachtungsbeginn / unverändert seit	EDV-Messstellennummer	beeinflusst	artesisch/gespannt	Messgerät	I / VII	II / VIII	III / IX	IV / X	V / XI	VI / XII	Jahr	im Berichtsjahr m ü.A.	im Berichtsjahr Datum	vor dem Berichtsjahr m ü.A.	vor dem Berichtsjahr Datum
2273	Bierbaum, Bl 5995	258.02	2006	343905			D	253.60 253.52	253.51 253.49	253.50 253.43	253.46 253.39	253.44 253.36	253.58 253.34	253.47	253.33 Ö 253.78	08.12. 24.06.	253.29 254.51	03.01.2007 29.06.2009
		1.10																
2274	Blumau, Bl 5993	273.63	2006	343897			D	272.09 271.53	271.98 271.58	271.94 271.34	271.73 271.43	271.69 271.50	271.71 271.45	271.66	271.26 272.30	19.09. 20.01.	271.15 272.49	20.08.2007 29.06.2009
		1.00																
2275	Ebersdorf, Bl 5985	310.49	2006	343848			D	308.57 308.42	308.54 308.53	308.52 308.31	308.40 308.37	308.41 308.38	308.55 308.35	308.45	308.24 Ö 308.95 Ö	19.09. 19.06.	307.90 309.27	01.05.2008 30.06.2009
		0.90																
2276	Eggendorf, Br 5966	357.55	2003	343806			D	345.11 344.71	344.90 344.62	344.81 344.56	344.62 344.40	343.37 344.27	344.44 344.20	344.50	341.73 345.25	17.05. 01.01.	342.12 345.37	18.06.2007 02.10.2010
		0.30																
2277	Geiseldorf, Br 5976	302.77	2003	372227			D	300.48 299.27	300.33 299.59	300.38 299.16	300.12 298.54	299.69 299.12	299.49 298.76	299.57	298.32 300.66	06.10. 21.03.	296.99 301.06	02.09.2007 02.05.2006
		0.30																

Monats- und Jahresmittel der Grundwasserstände mit Extremwerten (Hauptwerte)

- Grundwasserstände m ü.A. -

Nr.	Messstelle		EDV-Messstellennummer	Messgerät	Mittel in m ü.A.							Niederster und höchster beobachteter Grundwasserstand sowie allenfalls höchster beobachteter Überflutungswasserstand			
	Messpunkt m ü.A. / m ü.G.		beeinflusst / artesisch/gespannt		I / VII	II / VIII	III / IX	IV / X	V / XI	VI / XII	Jahr	im Berichtsjahr		vor dem Berichtsjahr	
	Beobachtungsbeginn	unverändert seit										m ü.A.	Datum	m ü.A.	Datum
2278	Grafendorf, Br 5960 389.30 2003	0.30	343764	D	385.39 385.67	384.73 384.98	384.95 384.20	384.70 384.23	384.09 384.24	385.81 384.07	384.76	383.46 386.61	28.05. 25.06.	381.52 388.49	08.06.2007 21.07.2008
2279	Hofkirchen, Br 5982 330.34 2004	0.60	343798	D	328.27 328.23	328.21 328.22	328.26 328.19	328.22 328.20	328.20 328.19	328.31 328.18	328.22	328.15 Ö 328.51	02.06. 25.06.	328.04 Ö 329.18	04.07.2005 14.08.2009
2280	Hopfau, Bl 5971 317.14 2006	0.95	343939	D	314.39 314.20	314.33 314.28	314.31 314.18	314.25 314.21	314.28 314.19	314.31 314.15	314.26	314.12 314.44	16.09. 19.01.	314.02 314.57	17.05.2008 01.07.2009
2281	Kaindorf, Bl 59821 326.79 2006	0.90	343830	D	324.66 324.46	324.59 324.56	324.62 324.46	324.52 324.48	324.49 324.48	324.61 324.44	324.53	324.35 325.00	22.07. 24.06.	324.12 325.47	17.08.2007 14.08.2009
2282	Neustift, Bl 5987 298.52 2006	1.00	343863	D	294.98 294.76	294.91 294.69	294.89 294.61	294.84 294.54	294.77 294.49	294.81 294.44	294.73	294.41 295.02	25.12. 01.01.	294.42 295.55	09.01.2007 30.06.2009
2283	Neustift, Br 5986 299.02 2004	0.20	343855	D	295.09 294.82	294.93 294.71	294.88 294.62	294.81 294.54	294.74 294.50	294.81 294.44	294.74	294.42 295.19	28.12. 01.01.	294.43 295.95	09.01.2007 30.06.2009
2284	Obersafen, Br 5967 351.53 2004	0.45	343772	D	348.32 348.13	348.23 348.08	348.21 348.04	348.16 348.01	348.11 347.99	348.20 347.96	348.12	347.95 348.40	26.12. 25.06.	347.75 Ö 348.69	03.06.2005 27.09.2010
2285	Pöllau, Bl 5980 405.46 2006	0.95	343814	D	403.55 403.42	403.48 403.38	403.46 403.28	403.44 403.22	403.39 403.20	403.46 403.17	403.37	403.16 403.60	22.12. 24.06.	402.97 403.63	23.10.2008 29.06.2009
2286	Schoenau, Bl 5981 356.72 2006	1.00	343822	D	354.07 354.00	354.01 353.96	354.03 353.93	353.99 353.92	353.96 353.93	354.09 353.92	353.98	353.90 Ö 354.32	18.09. 24.06.	353.84 354.61	01.06.2008 15.07.2009
2287	Sebersdorf, Br 5979 298.92 2003	0.30	372243	D	292.73 292.29	292.60 292.33	292.53 292.21	292.46 292.21	292.38 292.15	292.40 292.12	292.37	291.97 292.78	14.09. 20.01.	291.12 293.30	04.06.2005 29.06.2009
2288	Seibersdorf, Br 5964 393.24 2003	0.40	343780	D	386.98 386.36	386.56 386.28	386.55 386.23	386.38 386.15	386.14 386.03	386.38 385.83	386.32	385.52 387.43	28.12. 02.01.	385.17 Ö 387.48	21.10.2006 29.12.2010
2289	Unterbuch, Bl 5974 307.00 2006	1.00	343947	D	305.17 304.97	305.10 305.07	305.10 304.88	305.03 304.92	305.03 304.91	305.06 304.88	305.01	304.78 Ö 305.26	19.09. 20.01.	304.57 Ö 305.45	17.08.2007 26.09.2010
2290	Waltersdorf, Bl 59901 287.98 2006	1.05	343889	D	285.60 285.34	285.49 285.35	285.47 285.30	285.40 285.25	285.36 285.22	285.46 285.17	285.37	285.14 285.77	25.12. 24.06.	285.10 286.60	26.11.2008 28.06.2009
2291	Waltersdorf, Br 5990 291.59 2003	0.30	343871	D	287.21 286.75	287.01 286.91	286.96 286.79	286.88 286.75	286.79 286.72	286.78 286.69	286.85	286.63 287.33	13.07. 21.01.	286.27 288.35	19.02.2010 30.06.2009
	Ilztal														
2292	Gnies, Br 5761 306.07 1967	0.40	328971	D	303.92 304.12	303.74 304.27	303.66 304.11	303.70 304.03	303.76 303.89	304.01 303.48	303.89	303.30 304.34	31.12. 10.08.	301.89 Ö 304.95	29.12.1986 02.07.1990
2293	Ilz, Br 5785 288.24 1981	0.20	329045		286.76 286.72	286.70 286.75	286.70 286.53	286.64 286.63	286.72 286.57	286.83 286.53	286.67	286.44 286.97	19.09. 20.06.	285.95 287.41 Ö	01.08.1983 03.04.1996
2294	Mutzenfeld, Br 5775 292.82 1967	0.40	328948		291.62 291.14	291.51 291.05	291.46 290.86	291.20 290.98	291.27 290.83	291.43 290.80	291.18	290.71 291.90 L	12.12. 20.01.	288.14 292.42 Ö	27.08.1973 26.07.1991
2295	Neudorf, Br 5791 284.02 1967	0.40	328955		280.99 280.52	280.62 280.56	280.50 280.17	280.39 280.18	280.52 280.12	280.86 280.01	280.45	280.00 282.01	27.12. 20.06.	279.76 283.62	15.09.2000 26.06.2009
	Feistritztal														
2296	Altenmarkt, Br 5823 257.14 1974	0.30	328575		255.00 254.72	254.86 254.75	254.69 254.66	254.62 254.64	254.58 254.64	254.66 254.58	254.70	254.55 255.11	12.12. 24.01.	254.43 256.58	01.10.1992 14.10.1980
2297	Blaindorf, Bl 56313 341.38 2000	0.92	343426	D	338.20 338.26	338.17 338.26	338.16 338.25	338.19 338.23	338.19 338.14	338.23 338.07	338.20	338.03 338.39	23.12. 20.09.	337.35 339.62	02.11.2001 10.12.2001
2298	Fürstenfeld, Bl 5831 250.37 2000	0.81	343343	D	247.84 247.53	247.65 247.66	247.58 247.43	247.49 247.53	247.50 247.50	247.59 247.46	247.57	247.36 248.17	05.10. 20.01.	246.97 249.18	29.08.2003 24.06.2009
2299	Fürstenfeld, Br 5827 254.69 1974	0.30	328591		252.42 252.33	252.26 252.47	252.26 252.23	252.15 252.35	252.30 252.26	252.53 252.21	252.31	252.12 253.04	25.04. 20.06.	251.83 254.39	27.08.2001 24.06.2009

Monats- und Jahresmittel der Grundwasserstände mit Extremwerten (Hauptwerte)

- Grundwasserstände m ü.A. -

Nr.	Messstelle		EDV-Messstellennummer		Mittel in m ü.A.							Niederster und höchster beobachteter Grundwasserstand sowie allenfalls höchster beobachteter Überflutungswasserstand			
	Messpunkt m ü.A. / m ü.G.		beeinflusst / artesisch/gespannt	Messgerät	I / VII	II / VIII	III / IX	IV / X	V / XI	VI / XII	Jahr	im Berichtsjahr		vor dem Berichtsjahr	
	Beobachtungsbeginn	unverändert seit										m ü.A.	Datum	m ü.A.	Datum
2300	Gersdorf, Br 5636 336.48 1974	0.30	329037	D	332.65 332.59	332.61 332.64	332.60 332.57	332.53 332.51	332.53 332.44	332.60 332.37	332.55	332.34 332.78	31.12. 25.06.	332.03 333.35	08.04.2002 08.04.1996
2301	Großhartmannsdorf, Bl 5655 313.44 2005	0.80	372318	D	311.87 311.75	311.85 311.73	311.84 311.60	311.79 311.72	311.83 311.73	311.86 311.76	311.78	311.47 312.10	14.09. 19.06.	311.47 312.19	26.07.2007 24.06.2009
2302	Großhartmannsdorf, Br 5657 311.86 1974	0.70	325928	D	309.62 309.60	309.58 309.64	309.52 309.43	309.46 309.41	309.56 309.21	309.64 308.97	309.47	308.87 309.83	09.12. 20.06.	308.10 Ö 310.29	18.12.2001 28.01.2009
2303	Großhartmannsdorf, Br 5665 319.64 1967	0.20	325977		314.64 314.50	314.77 314.46	314.66 314.33	314.47 314.20	314.35 314.20	314.32 313.92	314.40	313.60 314.89	31.12. 31.01.	312.94 315.31	23.04.1990 27.09.2010
2304	Großsteinbach, Bl 5643 319.79 2000	0.82	343400	D	316.57 316.46	316.42 316.41	316.44 316.35	316.40 316.35	316.39 316.32	316.59 316.29	316.42	316.27 Ö 317.11	21.12. 24.06.	316.15 318.21	27.08.2003 22.08.2005
2305	Großsteinbach, Bl 5645 320.23 2000	0.80	343392	D	318.40 318.28	318.37 318.32	318.37 318.23	318.29 318.32	318.31 318.31	318.36 318.31	318.32	318.13 318.66	14.09. 19.08.	317.43 319.12	28.08.2003 04.08.2009
2306	Großsteinbach, Bl 5649 322.29 2000	0.92	343384	D	320.04 319.87	320.01 319.94	320.00 319.82	319.88 319.90	319.89 319.90	319.96 319.90	319.93	319.72 320.30 Ö	14.09. 19.06.	319.52 320.51	11.07.2010 26.09.2010
2307	Großwilfersdorf, Bl 5801 273.52 2000	0.96	343376	D	272.28 271.52	272.27 271.74	272.26 271.34	272.03 271.60	271.94 271.82	271.84 271.85	271.87	271.16 272.46 Ö	05.10. 20.01.	270.77 272.87	30.08.2003 24.06.2009
2308	Großwilfersdorf, Bl 5803 269.93 2000	0.94	343350	D	268.13 267.70	268.10 267.74	267.89 267.67	267.76 267.67	267.75 267.61	267.74 267.55	267.77	267.52 Ö 268.26	14.12. 20.01.	266.47 268.72	21.02.2006 24.06.2009
2309	Großwilfersdorf, Bl 5805 267.37 2000	0.83	343368	D	264.34 264.38	264.31 264.37	264.29 264.38	264.26 264.40	264.27 264.38	264.37 264.34	264.34	264.21 264.46	10.05. 28.10.	263.81 265.52	17.08.2007 23.08.2005
2310	Großwilfersdorf, Bl 56951 283.24 2005	0.80	372326	D	280.24 280.06	280.20 280.09	280.19 280.02	280.12 280.11	280.11 280.13	280.12 280.11	280.12	279.97 Ö 280.32	18.09. 20.01.	279.98 Ö 280.56	09.08.2007 25.06.2009
2311	Großwilfersdorf, Br 5693 275.56 1967	0.40	328526		273.25 273.19	273.20 273.31	273.20 273.16	273.16 273.18	273.18 273.17	273.23 273.13	273.20	273.12 273.51	19.12. 22.08.	272.66 274.61	29.04.2002 13.10.1980
2312	Großwilfersdorf, Br 5699 271.69 1974	0.40	328559		269.60 269.07	269.47 269.10	269.27 269.00	269.24 268.90	269.21 268.85	269.20 268.73	269.13	268.69 269.66 L	31.12. 20.01.	267.90 270.83	21.04.2008 04.08.1979
2313	Hainersdorf, Bl 5679 290.51 1999	0.75	349506	D	288.20 288.03	288.14 287.99	288.10 287.93	288.05 287.93	288.01 287.93	288.05 287.90	288.02	287.89 288.25	27.12. 21.01.	285.87 288.97	14.01.1999 29.06.2009
2314	Hirnsdorf, Bl 5626 351.85 2000	0.82	343442 3	D	351.07 350.89	351.10 350.96	351.04 350.88	350.93 350.94	350.91 350.91	351.04 350.91	350.96	350.78 351.20	13.09. 24.06.	350.24 351.23 Ö	26.08.2003 23.08.2005
2315	Hirnsdorf, Bl 5628 346.01 2000	0.80	343434	D	344.45 344.10	344.43 344.24	344.43 344.07	344.24 344.17	344.17 344.15	344.31 344.13	344.24	343.94 344.86	13.09. 19.06.	343.55 345.17	30.08.2001 22.08.2005
2316	Kaibing, Bl 5616 357.30 2000	0.74	343459	D	353.92 353.85	353.82 353.82	353.85 353.82	353.84 353.81	353.85 353.80	354.02 353.80	353.85	353.78 Ö 354.91	01.02. 24.06.	353.70 356.25	20.02.2005 22.08.2005
2317	Kalsdorf, Br 5682 285.52 1967	0.50	328617	D	283.10 283.06	283.10 283.06	283.09 283.03	283.07 283.04	283.06 283.01	283.09 283.00	283.06	282.98 283.40	15.11. 24.06.	282.55 284.24	16.05.1983 16.10.1980
2318	Kroisbach, Bl 5637 330.00 2000	0.74	343418	D	327.27 327.10	327.16 327.11	327.14 327.04	327.05 327.08	327.09 327.02	327.25 326.98	327.11	326.95 327.65	11.12. 24.06.	327.00 328.16	16.06.2009 14.08.2009
2319	Obgrün, Br 5663 306.30 1967	0.20	325969		304.58 304.57	304.54 304.58	304.54 304.49	304.50 304.55	304.56 304.51	304.62 304.49	304.54	304.46 304.78	19.09. 20.06.	303.93 305.95	31.08.1992 13.10.1980
2320	Obgrün, Br 5669 302.77 1974	0.20	325985		299.95 299.97	299.95 299.93	299.92 299.87	299.96 299.84	299.94 299.74	299.93 299.54	299.88	299.40 299.99	31.12. 18.07.	299.37 300.82	05.08.2002 13.10.1980
	Rittscheintal														
2321	Breitenbach, Br 5845 296.99 2003	0.30	343632	D	294.42 294.22	294.24 294.27	294.21 294.18	294.15 294.15	294.10 294.10	294.24 293.99	294.19	293.92 Ö 294.65	26.11. 23.01.	293.79 295.28	17.11.2008 26.06.2004
2322	Hartl, Br 5857 258.08 2003	0.50	343657	D	255.84 255.53	255.70 255.72	255.64 255.45	255.47 255.61	255.46 255.40	255.61 255.38	255.57	255.23 255.97 Ö	11.12. 19.01.	254.74 256.44	22.07.2007 24.06.2009
2323	Loipersdorf, Br 5860 245.99 2004	0.20	343665	D	244.17 243.58	244.03 243.97	244.03 243.75	243.76 243.84	243.66 243.78	243.65 243.69	243.82	243.29 244.61	20.07. 20.01.	243.13 245.62	17.08.2007 25.06.2009

Monats- und Jahresmittel der Grundwasserstände mit Extremwerten (Hauptwerte)

- Grundwasserstände m ü.A. -

Nr.	Messstelle: Messpunkt m ü.A. / m ü.G. / Beobachtungsbeginn / unverändert seit	EDV-Messstellennummer / beeinflusst / artesisch/gespannt	Messgerät	Mittel in m ü.A.: I / II / III / IV / V / VI / Jahr / VII / VIII / IX / X / XI / XII	Niederster und höchster beobachteter Grundwasserstand sowie allenfalls höchster beobachteter Überflutungswasserstand: im Berichtsjahr m ü.A. / Datum	vor dem Berichtsjahr m ü.A. / Datum
2324	St. Kind, Br 5849 286.77 0.40 2003	343640	D	284.58 284.40 284.30 284.21 284.17 284.43 284.56 284.71 284.47 284.47 284.42 284.35 284.42	284.11 29.05. 284.80 11.08.	283.27 12.10.2008 285.18 05.08.2009
	Lafnitztal					
2325	Burgau, Bl 5958 266.97 1.12 1998	343335	D	263.81 263.77 263.75 263.69 263.66 263.68 263.64 263.61 263.57 263.58 263.54 263.53 263.65	263.48 Ö 08.09. 264.02 01.01.	263.35 22.07.2003 265.48 24.06.2009
2326	Deutsch Kaltenbrunn, Bl 12 257.52 1.00 1990	335315	D	256.01 255.97 255.80 255.65 255.57 255.71 255.61 255.71 255.42 255.51 255.49 255.39 255.65	255.32 Ö 05.10. 256.15 24.01.	254.09 07.10.2002 256.42 21.05.1999
2327	Deutsch Kaltenbrunn, Bl 13 258.22 1.00 1990	335323		254.41 254.23 254.14 254.03 253.99 254.15 254.04 254.01 253.91 253.88 253.84 253.82 254.04	253.80 Ö 28.11. 254.54 01.01.	253.50 25.08.2003 256.49 14.09.1998
2328	Dobersdorf, Bl 20 241.44 1.00 1995	345058		237.10 236.96 236.80 236.67 236.54 236.51 236.56 236.59 236.50 236.39 236.33 236.25 236.60	236.23 31.12. 237.18 01.01.	235.77 20.12.2003 238.45 Ö 06.04.1996
2329	Eltendorf, Bl 25 A 231.48 0.80 1995	345108	D	229.90 229.78 229.59 229.40 229.27 229.16 229.07 229.66 229.28 229.40 229.29 229.23 229.42	228.88 14.07. 230.11 20.01.	228.07 31.08.2003 230.30 26.06.2009
2330	Eltendorf, Bl 26 227.81 0.80 1995	345116		225.03 224.79 224.79 224.67 224.60 224.82 224.68 224.83 224.60 224.62 224.54 224.49 224.70	224.46 31.12. 225.26 25.06.	223.96 30.08.2003 227.01 27.06.2009
2331	Eltendorf, Bl 29 238.36 0.80 1999	345512		232.50 232.28 232.03 231.75 231.58 231.48 231.42 232.16 231.77 231.59 231.49 231.29 231.78	231.24 31.12. 232.67 01.01.	230.18 03.01.2004 233.45 04.07.2009
2332	Heiligenkreuz i.L., Bl 10 224.47 1.05 1988	335083		221.09 220.98 220.95 221.00 220.89 220.91 220.81 220.92 220.85 220.93 220.99 220.98 220.94	220.70 22.07. 221.13 22.01.	219.85 19.09.1993 222.17 06.04.1996
2333	Heiligenkreuz i.L., Bl 14 B 228.28 1.00 1994 01.10.2004	335513		223.73 223.54 223.29 223.04 223.04 222.99 222.86 223.11 222.83 222.68 222.55 222.43 223.00	222.36 11.12. 223.83 01.01.	221.75 05.02.2005 224.24 25.12.2010
2334	Heiligenkreuz i.L., Bl 17A 226.11 0.79 1994	335927		223.34 222.94 222.66 222.46 222.42 222.37 222.35 222.40 222.33 222.22 222.18 222.11 222.48	222.08 31.12. 223.67 22.01.	221.47 17.01.2002 224.23 06.04.1996
2335	Heiligenkreuz i.L., Bl 8 225.33 1.25 1988	335067	D	221.95 221.72 221.53 221.36 221.40 221.45 221.34 221.43 221.29 221.26 221.26 221.21 221.43	221.11 28.12. 222.20 20.01.	220.32 14.09.2000 223.06 28.06.2009
2336	Königsdorf, Bl 21 236.05 0.75 1995	345066		233.05 232.93 232.82 232.78 232.75 232.77 232.79 232.90 232.84 232.68 232.55 232.47 232.78	232.43 31.12. 233.13 01.01.	231.90 02.10.2004 234.51 06.04.1996
2337	Loipersdorf, Bl 4 390.44 1.05 1988	335018		386.43 386.33 386.30 386.28 386.24 386.31 386.32 386.26 386.21 386.18 386.15 386.14 386.26	386.14 31.12. 386.50 01.01.	386.01 Ö 26.09.1992 387.09 06.04.1996
2338	Markt Allhau, Bl 15 344.54 1.00 1994	335604		341.05 341.01 340.99 340.96 340.96 341.11 340.99 340.95 340.93 340.93 340.90 340.90 340.97	340.87 30.12. 341.29 19.06.	340.73 06.03.2004 341.41 08.09.2007
2339	Neustift a.d. Lafnitz, Bl 30 403.44 0.80 2000	345710	D	400.12 400.04 400.06 400.04 399.99 400.13 400.11 400.10 400.07 400.02 399.95 399.93 400.05	399.92 07.12. 400.25 24.06.	399.74 24.10.2003 401.27 15.08.2010
2340	Poppendorf, Bl 27 228.83 0.90 1995	345124		225.69 225.31 225.37 225.01 225.00 225.02 225.00 225.25 224.95 224.86 224.80 224.72 225.08	224.70 31.12. 226.26 22.01.	224.20 27.09.2003 226.90 27.06.2009
2341	Poppendorf, Bl 28 227.60 0.95 1995	345132		223.62 223.45 223.39 223.30 223.28 223.39 223.30 223.35 223.25 223.25 223.19 223.15 223.33	223.13 31.12. 223.71 22.01.	222.76 19.01.2002 225.09 27.06.2009
2342	Rudersdorf, Bl 18 A 253.29 0.80 1995	345041		249.08 248.87 248.48 248.16 248.19 248.17 248.20 248.26 247.88 247.73 247.63 247.51 248.18	247.47 31.12. 249.53 22.01.	246.43 29.11.2003 250.64 03.06.2006
2343	Unterlungitz, Bl 5924 357.83 0.88 1998	343319	D	354.80 354.68 354.67 354.61 354.56 354.72 354.64 354.62 354.56 354.53 354.51 354.50 354.62	354.49 Ö 11.12. 355.07 24.06.	354.23 28.08.2003 355.47 15.08.2010
2344	Unterrohr, Bl 5928 327.31 0.88 1998	343327	D	324.72 324.54 324.53 324.47 324.42 324.52 324.45 324.45 324.40 324.38 324.37 324.35 324.47	324.34 Ö 30.11. 325.01 01.01.	324.10 26.08.2003 325.60 15.08.2010
2345	Wagendorf, Bl 5920 381.97 0.84 1998	343301	D	378.21 378.07 378.03 378.00 377.94 378.05 378.02 377.94 377.89 377.85 377.82 377.80 377.97	377.79 Ö 20.12. 378.30 Ö 01.01.	377.62 23.08.2003 378.36 15.08.2010
2346	Wallendorf, Br 11 232.70 0.80 1988	335091		228.40 228.07 227.84 227.71 227.64 227.41 227.19 227.44 227.10 226.82 226.64 226.46 227.39	226.36 31.12. 228.65 01.01.	225.14 Ö 27.09.2003 229.49 06.04.1996

Monats- und Jahresmittel der Grundwasserstände mit Extremwerten (Hauptwerte)

- Grundwasserstände m ü.A. -

Nr.	Messstelle	Messpunkt m ü.A. / m ü.G.	Beobachtungsbeginn / unverändert seit	EDV-Messstellennummer	beeinflusst	artesisch/gespannt	Messgerät	I / VII	II / VIII	III / IX	IV / X	V / XI	VI / XII	Jahr	Niederster und höchster beobachteter Grundwasserstand sowie allenfalls höchster beobachteter Überflutungswasserstand: im Berichtsjahr m ü.A.	im Berichtsjahr Datum	vor dem Berichtsjahr m ü.A.	vor dem Berichtsjahr Datum
	Zickenbachtal-Pinka																	
2347	Großpetersdorf, Bl 4	282.43	1999	345488				276.78 276.18	276.65 276.11	276.49 276.02	276.38 275.93	276.28 275.86	276.25 275.81	276.23	275.79 276.86	31.12. 01.01.	275.34 277.43	30.09.2002 29.09.2010
		0.55																
2348	Siget in der Wart, Bl 3	284.86	1999	345470				282.67 281.82	282.46 281.62	282.25 281.51	282.18 281.41	282.14 281.37	282.03 281.38	281.90	281.34 282.79	24.11. 18.01.	280.71 283.61	25.08.2003 29.09.2010
		0.85																
2349	St. Martin in der Wart, Bl 2	305.19	1999	345462				302.87 302.06	302.77 302.26	302.66 302.11	302.59 301.99	302.46 301.94	302.22 301.91	302.32	301.90 Ö 303.08	30.11. 18.01.	301.54 303.41	15.07.2002 29.09.2010
		0.95																
2350	Unterschützen, Bl 1	326.36	1999	345454				324.29 323.89	324.14 323.91	324.11 323.74	324.09 323.64	324.05 323.57	323.99 323.55	323.91	323.53 Ö 324.38	24.11. 18.01.	322.94 324.89	28.01.2002 29.09.2010
		0.80																
	Tauchenbachtal																	
2351	Burg, Br 3	245.18	1981	326322	D			242.57 240.77	242.20 242.21	241.96 241.72	241.91 241.10	241.48 B 241.33	240.95 B 241.20	241.61 B	240.33 242.75 Ö	16.07. 01.01.	240.73 243.61	30.08.2003 27.09.2010
		0.75																
2352	Schachendorf, Br 1	277.52	1981	326306				274.62 273.93	274.42 I 274.51	274.30 273.93	274.15 273.78	274.24 273.54	274.26 273.45	274.09	273.31 275.12	10.12. 06.08.	272.51 Ö 275.55	01.09.2001 04.03.1995
		0.75																
2353	Schandorf, Br 2	255.00	1981	326314				251.53 251.20	251.55 251.43	251.46 251.18	251.42 251.16	251.44 251.17	251.36 251.18	251.34	251.10 Ö 251.60 K	23.07. 01.02.	250.50 252.55	18.08.2001 01.07.1991
		0.80																
	Oberes Pinkatal																	
2354	Badersdorf, Bl 27	251.66	1996	353425				249.88 249.66	249.90 249.43	249.83 249.47	249.78 249.54	249.66 249.45	249.63 249.43	249.64	249.31 249.94	31.12. 07.02.	248.96 250.21	27.08.2007 21.02.2006
		0.96																
2355	Jabing, Bl 25	276.35	1999	345447				274.57 273.77	274.42 273.52	274.25 273.31	274.11 273.17	274.13 273.06	274.05 273.01	273.78	272.98 274.87	28.12. 18.01.	272.40 275.02	29.12.2003 29.09.2010
		0.70																
2356	Kotezicken, Bl 28	256.23	1996	353433				254.25 253.57	254.23 253.85	254.17 253.51	253.99 253.40	253.91 253.40	253.84 253.44	253.79	253.33 254.45	12.12. 17.01.	252.72 254.61	27.08.2007 30.06.2009
		0.98																
2357	Oberwart, Bl 23	333.28	1998	345421				331.96 331.19	331.90 331.43	331.80 331.12	331.67 331.01	331.50 330.99	330.92	331.40	330.91 332.17	31.12. 18.01.	330.09 332.39	23.09.2002 14.09.1998
		0.85																
2358	Pinggau, Bl 59994	500.25	2009	372300	D			499.13 499.02	499.08 499.04	499.11 499.01	499.10 498.95	499.06 498.91	499.08 498.91	499.03	498.88 Ö 499.21	27.11. 19.03.	498.94 499.30	23.07.2010 27.09.2010
		0.90																
2359	Pinggau, Bl 59991	557.17	2009	356253	D			554.57 554.56	554.56 554.56	554.57 554.56	554.56 554.56	554.55 554.55	554.56 554.54	554.56	554.54 Ö 554.59 Ö	24.05. 17.03.	554.53 554.61	13.02.2010 14.06.2010
		0.70																
2360	Pinggau, Bl 59992	498.17	2009	356246	D			494.16 494.06	494.14 494.05	494.13 494.03	494.12 494.01	494.10 494.00	494.09 494.01	494.07	493.97 494.19	20.10. 01.01.	494.00 494.20	13.06.2010 28.11.2010
		0.95																
2361	Pinggau, Bl 59993	492.78	2009	356261	D			489.73 489.60	489.68 489.61	489.72 489.60	489.67 489.58	489.62 489.57	489.63 489.57	489.63	489.56 Ö 489.97	28.11. 19.03.	489.57 490.14	02.08.2010 27.09.2010
		0.95																
2362	Pinkafeld, Bl 18	404.84	1988	335026				402.29 402.22	402.25 402.27	402.30 402.23	402.21 402.24	402.20 402.23	402.27 402.24	402.25	402.19 Ö 402.44	24.04. 19.03.	401.73 402.74	16.07.1994 20.06.2010
		1.10																
2363	Riedlingsdorf, Bl 22	353.33	1998	345413				350.94 349.77	350.73 349.85	350.54 349.76	350.31 349.57	349.98 349.43	349.84 349.35	350.00	349.30 351.18	31.12. 18.01.	348.59 351.82	29.12.2003 14.09.1998
		0.80																
2364	Unterwart, Bl 24	306.11	1999	345439				302.26	302.68 302.24	302.52 302.22	302.44 302.16	302.40 302.06	302.34 301.96	302.30	301.91 303.03 ,	28.12. 18.01.	300.86 304.31	15.03.2004 29.09.2010
		0.60																
	Unteres Pinkatal																	
2365	Deutsch Schützen, Bl 6	228.31	1983	326355				225.61 224.76	225.30 225.66	225.03 224.98	224.80 224.73	224.89 224.62	224.85 224.56	224.98	224.53 226.11	24.12. 06.08.	223.55 226.61	09.10.1993 06.04.1996
		0.88																
2366	Deutsch Schützen, Blt 19	230.16	1992	335430				227.66 226.54	227.36 227.38	227.15 226.80	226.91 226.54	226.84 226.43	226.73 226.39	226.89	226.34 227.81	10.12. 01.01.	225.28 228.52 Ö	17.01.2004 06.04.1996
		0.90																

Monats- und Jahresmittel der Grundwasserstände mit Extremwerten (Hauptwerte)

- Grundwasserstände m ü.A. -

Nr.	Messstelle		EDV-Messstellennummer	Messgerät	Mittel in m ü.A.							Niederster und höchster beobachteter Grundwasserstand sowie allenfalls höchster beobachteter Überflutungswasserstand			
	Messpunkt m ü.A. / Beobachtungsbeginn	m ü.G. / unverändert seit	beeinflusst / artesisch/gespannt		I / VII	II / VIII	III / IX	IV / X	V / XI	VI / XII	Jahr	im Berichtsjahr m ü.A.	Datum	vor dem Berichtsjahr m ü.A.	Datum
2367	Eberau, Br 14 215.38 1981	1.10	326439		213.39 212.57	213.25 212.93	213.10 212.52	212.98 212.48	212.92 212.44	212.77 212.48	212.82	212.40 213.48	10.12. 01.01.	211.51 214.11	21.07.2007 04.03.1995
2368	Eisenberg, Br 4 246.98 1981	0.40	326330	D	244.85 244.70	244.73 244.90	244.71 244.69	244.68 244.68	244.70 244.62	244.72 244.62	244.72	244.56 245.08	10.12. 06.08.	242.87 246.02	24.05.2008 29.05.1985
2369	Gaas, Bl 21 212.93 1997	0.90	345405		210.34 209.49	210.29 209.82	210.21 209.57	209.95 209.54	210.03 209.51	209.75 209.54	209.84	209.41 210.53	23.07. 22.01.	208.63 210.88	30.08.2003 07.11.1998
2370	Höll, Bl 8 221.67 1981	0.55	326371	D	219.35 219.17	219.24 219.52	219.17 219.20	219.14 219.22	219.16 219.19	219.18 219.21	219.23	219.08 220.28	14.07. 04.08.	218.45 220.31	27.08.2003 26.09.2010
2371	Kulm, Br 15 215.77 1981	0.60	326447		212.66 212.21	212.53 212.71	212.35 212.25	212.20 212.21	212.28 212.11	212.27 212.11	212.32	212.05 212.96	10.12. 06.08.	211.46 Ö 214.31	10.08.1992 04.03.1995
2372	Moschendorf, Bl 17 A 203.69 1982	0.95	326462	D	202.02 201.34	201.68 201.46	201.47 201.20	201.37 201.16	201.46 201.16	201.47 201.20	201.41	201.14 202.24	01.10. 01.01.	200.73 202.82	30.08.2003 15.02.1988
2373	Oberbildein, Bl 26 219.38 2002	0.80	345835		217.80 217.32	217.74 217.82	217.59 217.38	217.45 217.39	217.47 217.36	217.42 217.43	217.51	217.21 218.13	23.07. 06.08.	216.57 218.18	30.08.2003 11.12.2010
2374	Oberbildein, Br 9 221.87 1981	0.80	326389		218.69 218.12	218.44 218.57	218.30 218.11	218.15 218.06	218.22 217.98	218.19 217.99	218.24	217.90 218.87	10.12. 06.08.	217.28 219.65	30.08.2003 04.03.1995
2375	Unterbildein, Blt 20 218.56 1992	0.90	335448		215.34 214.91	215.19 I 215.04	215.09 214.88	215.05 214.86	215.00 214.85	214.96 214.85	215.00	214.83 215.46	31.12. 01.01.	214.53 217.21	23.08.2003 04.03.1995
2376	Winten, Bl 12 219.40 1981	1.10	326413		216.46 215.97	216.38 216.48	216.21 216.06	216.17 216.02	216.19 215.98	216.06 216.05	216.17	215.85 216.77	23.07. 06.08.	214.95 217.01	27.09.2003 04.03.1995
	Stremtal														
2377	Bocksdorf, Bl 6 238.98 1995	0.80	335968		235.89 235.74	 235.65	235.91 235.57	235.92 235.50	235.91 235.46	235.81 235.48	235.71	235.46 Ö 235.93 Ö	13.11. 10.04.	235.27 236.38	22.01.1995 21.04.1996
2378	D.Tschantschendorf, Bl 9 224.73 1995	0.75	335992		223.14 223.07	223.09 223.10	223.07 223.02	223.07 223.02	223.06 223.08	223.02 223.10	223.07	222.98 Ö 223.23	19.06. 31.07.	222.17 223.55	19.08.2001 21.02.1999
2379	Güssing, Bl 12 216.41 1995	1.00	345025		213.16 212.84	213.08 212.94	212.96 212.94	212.88 212.86	212.89 212.81	212.89 212.75	212.92	212.72 213.21	31.12. 01.01.	212.50 213.50	14.12.2008 29.06.1997
2380	Hagensdorf i.Bgld., Bl 1 201.97 1990	1.25	335331		199.66 198.32	199.30 198.45	198.98 198.35	198.69 198.23	198.45 198.27	198.36 198.21	198.60	198.18 199.90	09.10. 02.01.	196.41 200.72	14.04.2002 12.05.1996
2381	Hagensdorf i.Bgld., Br 2 203.57 1990	- 0.10	335349		200.21 199.46	199.87 199.48	199.64 199.32	199.51 199.12	199.40 199.06	199.36 198.95	199.45	198.89 200.49	31.12. 02.01.	198.06 200.63	05.10.2003 12.05.1996
2382	Heiligenbrunn, Br 3 206.12 1990	0.80	335356		204.38 203.64	203.96 203.89	203.76 203.41	203.57 202.87	203.38 202.89	203.48 202.77	203.50	202.71 204.63	31.12. 02.01.	201.97 205.05	04.01.2004 15.11.1998
2383	Rauchwart i.Bgld., Bl 7 234.99 1995	0.90	335976		233.42 232.77	233.29 232.87	233.23 232.60	233.12 232.80	233.07 233.02	232.82 233.03	233.00	232.56 233.47 Ö	25.09. 02.01.	232.57 233.82	24.08.2003 14.04.1996
2384	St.Michael i. Bgld., Bl 8 234.02 1995	0.30	335984		231.24 230.62	230.99 230.54	230.78 230.18	230.69 230.13	231.19 230.05	230.69 229.93	230.58	229.88 231.55	31.12. 08.05.	229.07 232.41	18.08.2002 21.04.1996
2385	Stegersbach, Bl 4 252.61 1995	0.70	335943		250.77 250.59	250.74 250.56	250.65	250.69 250.46	250.67 250.48	250.62 250.50	250.61	250.45 Ö 250.78 Ö	16.10. 09.01.	249.90 250.87	05.10.2003 05.07.2009
2386	Stegersbach, Bl 5 A 246.78 1995	0.80	335950	D	245.83 244.71	245.78 244.53	245.74 243.99	245.44 243.84	243.98 243.89	243.65 243.61	244.58	243.27 245.88	07.12. 16.01.	244.50 245.86	24.08.2003 01.11.1998
2387	Tobaj, Bl 10 220.54 1995	0.80	336008		218.43 217.95	218.36 217.90	218.20 217.83	218.06 217.74	217.97 217.71	217.99 217.66	217.98	217.63 218.46	31.12. 01.01.	216.96 218.51 Ö	06.07.2002 12.03.1995
2388	Tobaj, Bl 11 218.71 1995	0.65	345017		217.16 216.99	217.11 217.04	217.05 216.80	217.04 216.98	217.13 216.95	216.97 216.95	217.01	216.74 Ö 217.20 Ö	18.09. 16.01.	215.85 217.47	24.08.2003 31.03.1996
2389	Urbersdorf, Bl 13 210.68 1995	1.00	345033		209.31 209.06	209.27 208.99	209.22 208.93	209.22 208.84	209.52 208.76	209.31 208.72	209.10	208.69 209.59	31.12. 08.05.	207.30 209.59	19.10.2003 05.07.2009

Monats- und Jahresmittel der Grundwasserstände mit Extremwerten (Hauptwerte)

- Grundwasserstände m ü.A. -

Nr.	Messstelle		EDV-Messstellennummer	Messgerät	Mittel in m ü.A.							Niederster und höchster beobachteter Grundwasserstand sowie allenfalls höchster beobachteter Überflutungswasserstand			
	Messpunkt m ü.A. / m ü.G.		beeinflusst / artesisch/gespannt		I / VII	II / VIII	III / IX	IV / X	V / XI	VI / XII	Jahr	im Berichtsjahr		vor dem Berichtsjahr	
	Beobachtungsbeginn	unverändert seit										m ü.A.	Datum	m ü.A.	Datum
					Zöbernbachtal										
2390	Pilgersdorf, Bl 1 366.40 2007	0.90	353516	D	364.28 363.91	364.24 363.90	364.21 363.82	364.13 363.83	364.06 363.92	363.97 363.91	364.01	363.77 364.36	01.10. 01.01.	363.96 364.94	13.05.2008 27.09.2010
					Günstal										
2391	Liebing, Br 3 295.18 1993	0.80	335851		292.17 291.90	291.97 292.15	291.98 291.75	292.04 291.69	292.10 291.37	291.97 290.90	291.83	290.85 292.37	25.12. 01.01.	290.07 294.08	20.08.2001 23.09.1996
2392	Lockenhaus, Bl 1 330.99 1989	1.10	335208	D	329.49 328.66	329.42 328.68	329.39 328.45	329.34 328.37	329.25 328.36	328.93 328.35	328.89	328.35 Ö 329.56	04.10. 01.01.	327.81 329.91	26.07.2002 27.09.2010
2393	Lockenhaus, Bl 2 340.01 2007	0.90	353524		335.97 335.48	335.81 335.60	335.78 335.40	335.78 335.28	335.72 335.20	335.62 335.13	335.56	335.08 336.13	31.12. 01.01.	335.45 336.87	03.11.2009 28.09.2010
2394	Rattersdorf, Bl 2 302.72 1993	0.85	335844	D	298.80 298.58	298.70 298.59	298.67 298.53	298.66 298.52	298.64 298.52	298.62 298.52	298.61	298.50 Ö 298.93	30.09. 01.01.	298.39 300.35	25.08.2003 07.04.1996
2395	Rattersdorf, Br 4 287.53 1993	0.35	335869		284.71 284.42	284.54 284.41	284.50 284.35	284.49 284.34	284.48 284.34	284.44 284.35	284.45	284.32 284.87	30.10. 01.01.	284.15 286.08	28.07.2002 07.04.1996
					Raabtal										
2396	Albersdorf, Bl 5137 361.92 1998	0.96	343517	D	359.30 359.10	359.21 359.10	359.23 358.95	359.11 359.01	359.07 358.93	359.34 358.73	359.09	358.65 359.68	26.12. 19.06.	358.16 360.08	29.08.2003 06.09.1998
2397	Albersdorf, Bl 5139 357.91 1998	1.20	343541	D	354.43 354.30	354.33 354.33	354.36 354.27	354.31 354.26	354.27 354.18	354.57 354.14	354.31	354.12 Ö 355.02	08.12. 19.06.	353.84 356.00	28.08.2003 23.08.2005
2398	Fehring, Bl 5282 257.63 1998	0.87	343624	D	255.10 254.97	255.06 255.06	255.05 255.01	255.03 255.08	255.08 255.06	255.09 255.00	255.05	254.90 255.32	17.07. 19.06.	254.69 256.30	24.08.2003 24.06.2009
2399	Feldbach, Br 5224 276.59 1998	0.20	340513		273.98 273.87	273.86 273.94	273.85 273.83	273.79 273.85	273.90 273.77	274.09 273.74	273.87	273.69 Ö 274.71	18.07. 20.06.	273.25 275.54 Ö	21.01.2002 15.08.2005
2400	Fladnitz im Raabtal, Bl 5167 305.05 1997	0.70	343533	D	298.89 298.78	298.76 298.70	298.70 298.60	298.68 298.57	298.63 298.53	298.77 298.48	298.67	298.46 298.94	27.12. 28.06.	298.30 300.50	15.01.2007 29.06.2009
2401	Fladnitz im Raabtal, Bl 5169 303.89 1997	0.74	349480	D	298.39 298.21	298.23 298.20	298.22 298.10	298.17 298.11	298.13 298.06	298.36 298.02	298.18	298.01 Ö 298.60	08.12. 21.06.	297.72 300.27	24.08.2003 29.06.2009
2402	Fünfing b. St. Ruprecht a. d. Raab, 369.99 1998	0.90	343525	D	366.19 365.95	366.02 365.85	366.08 365.74	365.95 365.70	365.82 365.68	366.17 365.61	365.90	365.58 367.18	31.12. 19.06.	365.45 Ö 368.89	28.01.2002 25.03.2004
2403	Fünfing bei St. Ruprecht a. d. Raab 376.31 1998	1.00	343509	D	373.30 373.45	373.23 373.41	373.25 373.23	373.24 373.19	373.28 373.18	373.41 373.16	373.28	373.15 373.63	29.12. 30.06.	373.10 374.33	18.04.2002 22.08.2005
2404	Gleisdorf, Bl 5141 347.25 1999	0.96	349498	D	345.17 345.01	345.07 345.12	345.15 345.02	345.02 345.05	345.00 344.97	345.29 344.92	345.07	344.90 Ö 345.92	07.12. 19.06.	344.07 346.37	01.09.2002 24.06.2009
2405	Gniebing, Bl 5191 290.14 1998	0.86	343582	D	287.88 287.60	287.78 287.64	287.76 287.55	287.70 287.67	287.73 287.61	287.91 287.62	287.70	287.39 288.41	19.09. 19.06.	286.34 288.58	19.07.2004 24.06.2009
2406	Gniebing, Br 51991 282.37 1997	0.80	372235	D	280.12 279.80	279.96 279.95	279.88 279.86	279.73 280.01	279.85 279.86	280.03 279.83	279.91	279.62 280.47	11.04. 19.06.	278.77 281.43	26.11.2007 25.03.2004
2407	Hohenbrugg, Bl 5291 254.80 1998	0.95	343616	D	253.41 253.24	253.35 253.43	253.34 253.32	253.29 253.39	253.37 253.33	253.39 253.30	253.35	253.12 253.60	14.07. 10.08.	252.49 253.85	30.08.2003 25.06.2009
2408	Hohenbrugg, Bl 5299 250.75 1998	1.00	343475	D	245.67 245.49	245.54 245.48	245.54 245.40	245.49 245.41	245.50 245.39	245.64 245.28	245.49	245.23 245.81	30.12. 25.06.	244.86 247.26	27.08.2003 29.06.2009
2409	Jennersdorf, Bl 11 245.11 1995	0.80	353458		241.77 241.51	241.61 241.58	241.51 241.52	241.44 241.55	241.49 241.46	241.64 241.30	241.53	241.26 242.00	03.12. 01.01.	240.13 243.55	08.09.2007 27.06.2009
2410	Johnsdorf, Bl 5251 265.31 1998	0.88	343608	D	262.72 262.57	262.65 262.59	262.61 262.60	262.58 262.68	262.56 262.72	262.63 262.63	262.63	262.51 262.78	02.08. 31.10.	261.94 264.78	26.09.2003 24.06.2009

Monats- und Jahresmittel der Grundwasserstände mit Extremwerten (Hauptwerte)

- Grundwasserstände m ü.A. -

Nr.	Messstelle		EDV-Messstellennummer	Messgerät	Mittel in m ü.A.							Niederster und höchster beobachteter Grundwasserstand sowie allenfalls höchster beobachteter Überflutungswasserstand			
	Messpunkt m ü.A. / m ü.G.		beeinflusst / artesisch/gespannt		I	II	III	IV	V	VI	Jahr	im Berichtsjahr		vor dem Berichtsjahr	
	Beobachtungsbeginn	unverändert seit			VII	VIII	IX	X	XI	XII		m ü.A.	Datum	m ü.A.	Datum
2411	Johnsdorf, Br 5269		328997		258.89	258.80	258.80	258.76	258.84	258.82		258.56	18.07.	257.97	31.08.1992
	261.08	0.30			258.67	258.92	258.82	258.89	258.82	258.79	258.82	259.07	22.08.	260.00	10.08.2009
	1981														
2412	Leitersdorf, Bl 5240		343574	D	267.88	267.75	267.80	267.70	267.67	267.87		267.57	12.09.	267.13	30.08.2003
	271.69	0.90			267.68	267.74	267.67	267.76	267.66	267.64	267.74	268.84	19.06.	271.27	26.06.2004
	1998														
2413	Lödersdorf, Br 5243		325894		269.54	269.43	269.35	269.31	269.27	269.35		269.11 Ö	03.10.	267.39	16.06.1980
	271.96	0.20			269.24	269.25	269.16	269.24	269.21	269.16	269.29	269.70 L	20.01.	271.56	24.06.2009
	1968														
2414	Lödersdorf, Br 52411		336743		271.05	271.01	270.99	270.97	270.96	271.33		270.00	11.07.	269.49	25.08.2003
	272.98	0.00			270.39	270.35	270.15	270.48	270.45	270.41	270.71	271.60	20.06.	272.42	24.06.2009
	1991														
2415	Mitterdorf, Bl 5111		343483	D	398.37	398.11	398.09	398.05	397.95	398.31		397.67	30.12.	397.49	12.05.2002
	401.95	0.95			398.29	398.05	397.91	397.83	397.77	397.70	398.04	398.83	25.06.	400.28	29.08.2009
	1998														
2416	Mogersdorf, Bl 10		353441		227.96	227.61	227.20	226.95	226.80	226.88		225.86	24.12.	224.89	06.12.2008
	230.40	1.10			227.11	227.34	226.90	226.58	226.38	225.92	226.97	228.25	01.01.	228.60	03.06.2006
	1996														
2417	Mühldorf, Br 5230		325860	D	277.39	277.27	277.12	276.80	276.68	276.89		276.41	03.10.	275.70	18.10.1993
	278.91	0.10			276.69	276.65	276.51	276.67	276.63	276.58	276.82	277.75	21.01.	278.83	29.06.2004
	1968														
2418	Mühldorf, Br 5232		325878	D	273.30	272.98	273.02	272.90	272.91	273.31		272.40 Ö	19.09.	271.82	02.06.2003
	275.80	0.40			272.98	273.25	272.80	273.12	272.68	272.56	272.99	274.15	20.06.	275.43	25.06.2009
	1968														
2419	Neumarkt a. d. R., Br 6		335521		236.33	236.22	236.12	236.03	235.98	236.03		235.92	31.12.	235.36	27.09.2003
	243.98	0.10			236.10	236.16	236.18	236.09	236.03	235.96	236.10	236.38	01.01.	236.58	10.06.2006
	1993														
2420	Neumarkt a.d.R., Bl 7		345728	D	232.54	232.33	232.20	232.15	232.13	232.15		231.77	11.12.	231.04	24.09.2003
	235.50	0.80			232.09	232.11	231.98	231.98	231.97	231.85	232.12	232.73	01.01.	233.80	29.06.2009
	2001														
2421	Oberstorcha, Bl 5180		349373	D	295.35	295.31	295.34	295.32	295.35	295.39		295.10	15.09.	294.50	29.08.2003
	298.47	1.12			295.28	295.25	295.17	295.25	295.20	295.20	295.28	295.68	19.06.	296.71	24.06.2009
	1997														
2422	Pertlstein, Bl 5250		343590	D	261.48	261.28	261.25	261.18	261.11	261.22		261.03	21.07.	260.52	30.08.2003
	268.59	0.92			261.12	261.24	261.26	261.30	261.22	261.08	261.23	261.64	01.01.	264.84	25.06.2009
	1998														
2423	Pichl, Bl 5113		343467	D	389.77	389.56	389.56	389.51	389.37	389.58		389.01	31.12.	388.63	11.05.2002
	393.80	0.97			389.65	389.46	389.32	389.23	389.16	389.07	389.44	389.92	26.06.	391.07	18.07.2008
	1998														
2424	Pirching, Bl 5149		343566	D	336.62	336.58	336.57	336.53	336.52	336.63		336.43	12.09.	335.94	30.08.2001
	338.65	0.94			336.52	336.56	336.49	336.61	336.53	336.48	336.55	336.94	19.06.	338.08	22.08.2005
	1998														
2425	Raabau, Br 5221		328989	D	275.73	275.03	275.04	274.90	274.63	275.13		274.39	04.10.	272.96	19.10.1987
	279.16	0.40			274.72	274.67	274.54	274.59	274.54	274.47	274.83	276.52	21.01.	277.76	22.08.2005
	1981														
2426	Rax, Bl 8		345876		232.35	232.06	231.79	231.69	231.74	231.88		231.54	31.12.	231.01	03.01.2004
	234.86	0.80			231.94	232.27	232.02	231.92	231.73	231.59	231.92	232.73	01.01.	234.16	27.06.2009
	2003														
2427	Rax, Br 5		335299		236.17	236.13	236.10	236.07	236.07	236.09		235.78	02.07.	234.19	22.08.1992
	238.28	0.10			235.95	236.15	236.11	236.14	236.11	236.06	236.10	236.26	01.01.	236.83	23.11.1991
	1990														
2428	Reggerstätten, Bl 5121		349472	D	428.73	428.74	428.75	428.73	428.71	428.80		428.70 Ö	21.05.	428.62	01.06.2008
	430.57	0.92			428.73	428.74	428.76	428.74	428.73	428.72	428.74	429.25	19.09.	429.73	15.08.2010
	1998														
2429	Schiefer, Br 5290		329003	D	253.34	253.29	253.27	253.27	253.27	253.33		252.95	26.05.	252.04	28.09.1992
	255.73	0.30			253.26	253.35	253.25	253.27	253.23	253.14	253.27	253.43	20.06.	254.48	06.03.1995
	1981														
2430	St. Margarethen a. d. Raab, Bl 515		343558	D	322.48	322.36	322.33	322.26	322.29	322.37		322.01	22.12.	321.40	27.08.2003
	325.71	1.20			322.27	322.32	322.21	322.24	322.15	322.08	322.28	322.62	19.06.	323.81	24.06.2009
	1998														
2431	St. Ruprecht a. d. Raab, Bl 5115		343491	D	379.60	379.41	379.32	379.21	379.02	379.47		378.79	26.12.	378.53	04.02.2002
	382.68	0.90			379.49	379.19	378.95	378.87	378.86	378.81	379.18	380.75	23.06.	381.71	17.07.2008
	1998														
2432	Weichselbaum, Bl 9		345942		237.52	237.43	237.33	237.23	237.29	237.30		237.06	23.07.	236.20	01.09.2007
	238.95	0.78			237.19	237.48	237.36	237.37	237.34	237.29	237.34	237.68	01.01.	237.78	03.06.2006
	2005														
2433	Weinberg, Br 52791		329334		255.86	255.93	255.84	255.85	255.85	256.01		255.59	18.07.	255.13	25.08.2003
	258.37	0.00			255.70	255.88	255.85	255.97	255.90	255.72	255.86	256.14	20.06.	257.37	24.06.2009
	1982														
2434	Welten, Bl 12		353466	D					248.80	248.80				246.85	08.02.2007
	251.30	0.94			248.64	248.91	248.68	248.74	248.71	248.58				249.70	31.05.2006
	2005														

Monats- und Jahresmittel der Grundwasserstände mit Extremwerten (Hauptwerte)

- Grundwasserstände m ü.A. -

Nr.	Messstelle		EDV-Messstellennummer	Mittel in m ü.A.							Niederster und höchster beobachteter Grundwasserstand sowie allenfalls höchster beobachteter Überflutungswasserstand			
	Messpunkt m ü.A. / m ü.G.		beeinflusst / artesisch/gespannt / Messgerät	I / VII	II / VIII	III / IX	IV / X	V / XI	VI / XII	Jahr	im Berichtsjahr		vor dem Berichtsjahr	
	Beobachtungsbeginn	unverändert seit									m ü.A.	Datum	m ü.A.	Datum
	RAAB - RABNITZGEBIET													
	Steirisch Pannonisches Becken													
2435	Eggendorf, Tbl 59680		349639 D	331.61	331.57	331.54	331.52	331.48	331.48		331.23	26.12.	330.83	25.08.2007
	333.99	0.82		331.45	331.42	331.37	331.33	331.31	331.28	331.45	331.65	01.01.	331.67	17.12.2010
	2003		2											
2436	Eisenzicken, Tbl 18		353615 D					297.20	297.15					
	300.01	- 1.32		297.08	297.07	297.03	297.01	296.98	297.01					
	2005		2											
2437	Eisenzicken, Tbr 13		345934 D	285.51	284.98	284.04	288.66	291.97	291.92		267.90	31.01.	265.88	23.04.2009
	294.78 1*)	0.32		291.85	291.85	291.80	291.78	291.76	291.79	289.85 S	292.02 Ö	13.04.	293.59	24.03.2009
	2000		2											
2438	Geiseldorf, Tbl597202		349688 D	303.17	303.14	303.11	303.09	303.07	303.05		302.93 Ö	28.09.	302.67	29.08.2003
	304.52	0.68		302.99	302.99	302.95	302.94	302.94	302.93	303.03	303.19 Ö	01.01.	303.30	10.01.2001
	2000		2											
2439	Großsteinbach, Tbl 56670		349530 D	305.61	305.57	305.54	305.51	305.50	305.54		305.43	27.12.	304.62	22.08.2003
	306.16	0.83		305.50	305.46	305.45	305.45	305.44	305.44	305.50	305.64 Ö	01.01.	305.64	08.12.2010
	2002		2											
2440	Großwilfersdorf, Tbl 58010		349563 D	287.64	287.24	286.89	287.43	287.51	287.38		285.80	04.03.	286.44	19.03.2008
	293.74	0.99		287.01	287.44	287.34	287.33	287.33	287.23	287.31	287.90	01.01.	288.10	30.06.2009
	1999		2											
2441	Hainersdorf, Tbl 56770		349712 D	291.25	291.26	291.25	291.25	291.24	291.24		291.14 Ö	11.11.	291.14	09.07.2010
	292.44	0.85		291.22	291.21	291.18	291.18	291.16	291.18	291.22	291.31	17.03.	291.76	22.08.2005
	2003		1											
2442	Hartmannsdorf, Tbl 58400		349720 D	335.87	335.87	335.87	335.87	335.87	335.87		335.87 Ö	04.02.	335.87	04.09.2003
	336.07	0.64		335.87	335.88	335.87	335.87	335.87	335.87	335.87	335.88 Ö	17.12.	335.88 Ö	24.03.2008
	2001		2											
2443	Heiligenkreuz, Tbr 12		345967 D										202.46 Ö	10.01.2008
	225.29 1*)	1.47					220.94	222.58	222.81				227.37	19.05.1999
	1996													
2444	Heiligenkreuz, Tbr 16		345975 D	225.00	225.00	225.01	224.58	224.23	224.62		222.91	25.04.	211.30	13.02.2004
	224.89 1*)	1.85		224.72	224.89	224.45	224.12	224.67	224.35	224.63	225.65	28.03.	225.32	03.12.2010
	1996		4											
2445	Heiligenkreuz, Tbr 17		345983 D										206.17	12.08.2003
	225.49 1*)	0.84				223.54	223.83	224.01	223.71				226.39	21.05.1999
	1996		4											
2446	Hirnsdorf, Tbl 56280		349589 D	341.34	341.31	341.28	341.26	341.25	341.26		341.17	27.12.	340.99	26.07.2007
	346.83	0.96		341.25	341.26	341.24	341.23	341.21	341.20	341.26	341.36	06.01.	341.36	24.12.2010
	2001		2											
2447	Jennersdorf, Tbr 5		353482 D	240.26	240.21	240.07	239.23	239.46	237.94		233.74	24.09.	226.54	15.11.2009
	252.58 1*)	0.00		237.57	237.07	237.35	238.68	239.38	238.39	238.79	240.69	29.01.	250.17	14.04.2006
	2002		2											
2448	Kemeten, Tbr 10		345926 D	299.14	299.41	299.89	299.60	297.72	297.23		284.66	23.12.	276.43	27.07.1996
	314.26 1*)	- 1.59		296.13	295.89	299.31	297.22	299.12	295.14	297.96 S	300.12	17.03.	303.67	02.05.1996
	1992		2											
2449	Kroisbach,Tbl563902		349514 D	325.56	325.59	325.58	325.49	325.41	325.34		325.28	15.07.	324.78	19.09.2005
	340.75	0.92		325.33	325.38	325.35	325.34	325.35	325.49	325.43	325.65	17.03.	326.71	05.02.2003
	2002		2											
2450	Lindegg, Tbl 58110		349704 D	276.55	276.55	276.54	276.54	276.52	276.52		276.45	26.12.	276.29 Ö	25.08.2007
	288.79	0.65		276.52	276.52	276.50	276.49	276.49	276.51	276.52	276.60	17.03.	276.86	05.04.2000
	1999		2											
2451	Minihof-Liebau, Tbr 1		346007 D	266.56	266.70	266.70	266.45	266.30	266.51		261.53	21.05.	262.28	11.07.2010
	272.60 1*)	0.00		267.09	267.41	267.39	267.53	267.39	267.61	266.97	267.72 Ö	04.11.	271.73	16.10.2009
	2002		2											
2452	Neudau, Tbl 59400		349654 D	291.53	291.48	291.43	291.40	291.35	291.33		291.13 Ö	06.10.	290.74	25.08.2003
	295.17	0.75		291.30	291.26	291.20	291.15	291.17	291.18	291.31	291.56 Ö	01.01.	291.58	18.12.2010
	2002		2											
2453	Neudau, Tbl594001		349670 D	292.00	291.94	291.87	291.84	291.76	291.73		291.47	15.10.	291.18	21.09.2003
	295.35	0.53		291.70	291.65	291.56	291.49	291.52	291.52	291.71	292.03	02.01.	292.04	25.12.2010
	2002		2											
2454	Oberwart, Tbr 7		345900 D	297.34	300.54	299.42	298.69	299.57	300.32		291.46	16.04.	281.64	31.08.1996
	304.90 1*)	- 1.60		299.96	303.96	304.56	301.54	299.53	299.15	300.38 S	304.97	15.09.	305.55	10.10.2010
	1995		2											
2455	Obgrün, Tbl566701		349555 D	304.27	304.26	304.25	304.23	304.21	304.24		304.05	11.05.	304.05	13.06.2009
	305.45	1.82		304.22	304.23	304.21	304.23	304.22	304.22	304.23	304.30	24.06.	304.33	15.08.2010
	2001		1											
2456	Pinkafeld, Tbr 2		345918 D	432.28	432.56	432.44	432.56	430.79	429.41		420.13	01.11.	412.46	15.07.2003
	444.07 1*)	- 2.00		428.05	429.84	427.32	425.34	424.30	425.11	429.15 S	432.92	29.04.	445.43	17.09.2006
	2001		2											
2457	Pischelsdorf, Tbl 56400		349597 D	365.34	365.36	365.38	365.40	365.41	365.44		365.32 Ö	01.01.	364.90 Ö	03.02.2002
	378.00	0.72		365.42	365.47	365.46	365.37	365.40	365.42	365.41	365.60	12.08.	365.96	11.02.2009
	2001		2											

1*) Druckspiegel genutzter Brunnen: Hauptwerte aus Tagesmaxima ermittelt

Monats- und Jahresmittel der Grundwasserstände mit Extremwerten (Hauptwerte)

- Grundwasserstände m ü.A. -

Nr.	Messstelle		EDV-Messstellennummer		Mittel in m ü.A.							Niederster und höchster beobachteter Grundwasserstand sowie allenfalls höchster beobachteter Überflutungswasserstand			
	Messpunkt m ü.A. / m ü.G.		beeinflusst / artesisch/gespannt	Messgerät	I / VII	II / VIII	III / IX	IV / X	V / XI	VI / XII	Jahr	im Berichtsjahr		vor dem Berichtsjahr	
	Beobachtungsbeginn	unverändert seit										m ü.A.	Datum	m ü.A.	Datum
2458	Rabnitz, Tbl513002 442.00 2001	0.76	349738 2	D	420.54 420.57	420.48 420.59	420.44 420.52	420.38 420.45	420.39 420.40	420.47 420.43	420.47	418.01 420.67	04.07. 07.07.	416.48 421.13	17.07.2008 21.07.2008
2459	St. Martin in der Wart, Tbl 19 305.40 2011	- 0.01	353623 1	D		305.90	306.26	306.41	306.50	306.63					
2460	Unterrohr, Tbl593012 331.09 1998	0.59	349647 1	D	328.02 328.00	328.03 327.98	328.04 327.93	328.06 327.89	328.04 327.87	328.04 327.89	327.98	327.83 328.11	27.12. 17.03.	326.52 328.95	06.01.2007 09.01.1999
2461	Unterwart, Tbl 6 301.67 2003	0.50	345892 2	D	300.33 299.90	300.24 299.90	300.14 299.82	300.06 299.77	299.99	299.97	300.00	299.71 300.38	12.11. 25.01.	299.00 300.40	16.03.2004 12.12.2010
2462	Waltersdorf, Tbl 59900 293.83 2001	0.97	349662 2	D	291.40 291.32	291.41 291.34	291.40 291.32	291.36 291.31	291.34 291.32	291.33 291.36	291.35	291.29 Ö 291.46	12.07. 17.03.	290.79 291.47	28.03.2002 05.03.2009
	MURGEBIET														
	Lungau														
2463	Mörtelsdorf, P10 1017.66 2008	0.95	355073	D	1011.00 1011.22	1010.98 1011.19	1010.93 1011.10	1010.97 1011.12	1011.01 1011.06	1011.20 1010.95	1011.06	1010.90 1011.29	31.12. 30.06.	1010.98 1011.75	15.03.2010 01.07.2009
2464	Mörtelsdorf, P7 1019.36 2008	0.80	355016	D	1011.96 1012.20	1011.90 1012.20	1011.83 1012.12	1011.78 1012.10	1011.82 1012.04	1012.03 1011.90	1011.99	1011.77 1012.22 Ö	08.04. 28.07.	1011.95 1012.95	22.12.2010 29.09.2009
2465	Mörtelsdorf, P8 1017.00 2008	0.85	355032	D	1011.31 1011.55	1011.25 1011.47	1011.19 1011.42	1011.30 1011.43	1011.43 1011.32	1011.68 1011.21	1011.38	1011.17 Ö 1011.78	24.03. 25.06.	1011.22 1012.29	13.03.2010 27.05.2009
2466	Mörtelsdorf, P9 1014.98 2008	0.80	355057	D	1010.82 1011.01	1010.78 1010.98	1010.75 1010.91	1010.87 1010.94	1010.96 1010.85	1011.15 1010.75	1010.90	1010.72 Ö 1011.31	13.03. 24.06.	1010.73 1011.68	15.03.2010 25.05.2009
2467	St.Margarethen i. Lg, P2 1032.03 2008	0.99	355156	D	1028.62 1028.77	1028.55 1028.79	1028.53 1028.69	1028.62 1028.78	1028.64 1028.65	1028.95 1028.46	1028.67	1028.42 1029.17	30.12. 25.06.	1028.51 1029.86	08.02.2010 20.06.2009
2468	St.Margarethen i. Lg, P3 1032.95 2008	1.08	355198	D	1029.05 1029.29	1029.02 1029.29	1028.99 1029.20	1029.18 1029.25	1029.23 1029.12	1029.49 1028.97	1029.17	1028.91 1029.86	07.03. 24.06.	1028.91 1030.29	08.02.2010 20.06.2009
2469	St.Margarethen i. Lg, P4 1046.62 2008	1.12	355131	D	1030.37 1030.51	1030.31 1030.54	1030.23 1030.50	1030.32 1030.56	1030.23 1030.56	1030.33 1030.34	1030.40	1030.20 Ö 1030.62	18.03. 03.11.	1030.27 1031.54	14.11.2010 27.04.2009
2470	St.Martin i.Lg., KB1 1037.27 2008	0.94	355172	D	1033.51 1033.68	1033.47 1033.68	1033.45 1033.61	1033.58 1033.66	1033.62 1033.56	1033.83 1033.44	1033.59	1033.40 1034.02	30.12. 24.06.	1033.41 1034.33	15.02.2010 25.05.2009
2471	Unternberg, KB6 1017.34 2008	0.92	355099	D	1013.31 1013.59	1013.29 1013.57	1013.25 1013.45	1013.41 1013.50	1013.45 1013.39	1013.74 1013.25	1013.43	1013.20 1013.92	28.12. 25.06.	1013.19 1014.31	28.02.2010 20.06.2009
2472	Voiderdorf, KB5 1027.14 2008	1.08	355115	D	1023.93 1024.14	1023.93 1024.16	1023.91 1024.10	1023.99 1024.20	1024.01 1024.06	1024.30 1023.91	1024.05	1023.84 1024.73	06.02. 23.06.	1023.83 1025.37	03.02.2010 20.06.2009
	Wölzerbachtal														
2473	Niederwölz, Br 2207 760.22 2009	0.35	356758	D	757.19 757.22	757.17 757.24	757.21 757.21	757.35 757.19	757.33 757.13	757.37 757.08	757.22	757.04 757.51	29.12. 19.06.		
	Oberes Murtal														
2474	Frauenburg, Bl 2215 727.42 1980	1.00	336271		725.56 725.51	725.38 725.51	725.33 725.51	725.42 725.47	725.47 725.40	725.71 725.34	725.47	725.30 725.85	14.03. 20.06.	724.10 726.72	30.01.1989 05.10.2005
2475	Frojach, Bl 2191 758.07 2005	1.00	343715	D	753.87 754.20	753.80 754.14	753.77 753.98	753.98 754.01	754.08 753.90	754.37 753.74	753.99	753.70 754.60	29.12. 27.06.	753.73 755.15	16.03.2010 21.05.2006
2476	Frojach, Bl 2199 752.63 2006	0.90	343723	D	749.30 749.57	749.23 749.54	749.23 749.45	749.47 749.52	749.57 749.36	749.83 749.18	749.44	749.14 750.10	26.12. 25.06.	748.99 750.56	19.01.2007 11.07.2007
2477	Frojach, Bl 2200 754.05 1967	1.10	336248	D	747.67 747.93	747.61 747.89	747.60 747.76	747.76 747.85	747.87 747.76	748.10 747.58	747.78	747.53 748.22	31.12. 27.06.	747.46 749.33	23.02.1978 22.05.1975
2478	Murau, Bl 2060 809.63 2006	0.85	343707	D	805.08 805.25	804.99 805.21	804.99 805.18	805.20 805.25	805.26 805.13	805.47 804.96	805.16	804.91 805.67	30.12. 24.06.	804.88 806.17	18.02.2008 15.05.2009

Monats- und Jahresmittel der Grundwasserstände mit Extremwerten (Hauptwerte)

- Grundwasserstände m ü.A. -

Nr.	Messstelle		EDV-Messstellennummer	beeinflusst	artesisch/gespannt	Messgerät	Mittel in m ü.A. I	II	III	IV	V	VI	Jahr	Niederster und höchster beobachteter Grundwasserstand sowie allenfalls höchster beobachteter Überflutungswasserstand im Berichtsjahr m ü.A.	Datum	vor dem Berichtsjahr m ü.A.	Datum
	Messpunkt m ü.A. / Beobachtungsbeginn	m ü.G. / unverändert seit					VII	VIII	IX	X	XI	XII					
2479	Niederwölz, Bl 2211		336230				736.28	736.20	736.19	736.39	736.50	736.73		736.14 Ö	14.03.	735.97	15.03.1973
	739.92	1.00					736.66	736.55	736.39	736.47	736.40	736.20	736.41	736.85	27.06.	737.82	22.05.1975
	1967																
2480	Predlitz, Bl 2001		343681	D			909.90	909.85	909.83	910.09	910.20	910.39		909.78 Ö	07.03.	909.75	15.03.2010
	915.50	1.07					910.19	910.18	910.08	910.12	909.97	909.82	910.05	910.62	19.06.	911.25	10.07.2007
	2006																
2481	Rothenturm, Bl 2240		343756	D			693.24	692.98	692.84	692.96	693.02	693.27		692.73	30.12.	692.75	22.02.2008
	700.81	1.00					693.13	693.08	692.98	693.02	692.92	692.78	693.02	693.52	08.01.	693.89	27.05.2009
	2006																
2482	Scheifling, Bl 2214		336263				727.13	727.13	727.08	727.22	727.29	727.48		727.05 Ö	07.03.	726.90	25.02.2002
	729.68	0.90					727.31	727.25	727.19	727.23	727.18	727.07	727.21	727.67	20.06.	728.51	03.06.1991
	1980																
2483	St. Georgen, Bl 2220		336222	D			706.97	706.80	706.75	707.01	707.12	707.40		706.65	31.12.	706.42	14.03.2005
	711.47	1.00					707.20	707.13	707.00	707.06	706.93	706.71	707.01	707.62	25.06.	708.65	22.05.1975
	1967																
2484	St. Lorenzen ob Murau, BL 2050		356774	D			822.19	821.96	821.79	821.94	822.06	822.27		821.46	31.12.		
	838.34	0.00					822.13	822.02	821.88	821.92	821.80	821.58	821.96	822.39	25.06.		
	2010																
2485	St. Peter ob Judenb., Bl 22301		343731	D			700.24	700.10	700.08	700.36	700.45	700.79		699.99	29.12.	700.02	21.02.2008
	703.78	0.80					700.54	700.49	700.34	700.43	700.28	700.05	700.35	701.09	26.06.	701.53	16.05.2009
	2006																
2486	Stadl a.d. Mur, Bl 2014		343699	D			871.36	871.32	871.33	871.59	871.69	871.90		871.21	31.12.	871.16	16.02.2008
	874.54	0.95					871.68	871.63	871.53	871.57	871.41	871.26	871.52	872.10	24.06.	872.68	10.07.2007
	2006																
2487	Thalheim, Bl 2237		343749	D			696.82	696.73	696.73	696.84	696.89	697.18		696.61	30.12.	696.57	20.02.2008
	701.17	1.00					696.99	696.95	696.88	696.92	696.80	696.65	696.86	697.37	24.06.	697.46	16.05.2009
	2006																
2488	Triebendorf, Br 2181		340836	D			764.02	763.93	763.93	764.20	764.29	764.54		763.66	12.03.	763.85	21.02.2010
	768.95	0.40					764.28	764.25	764.16	764.23	764.07	763.89	764.15	764.76	25.06.	765.16	14.05.2009
	2007																
	Pölstal																
2489	Allerheiligen, Bl 2349		353334	D			749.29	749.15	749.14	749.77	750.44	750.79		749.08	12.03.	748.80	22.04.2008
	774.94	0.40					750.69	750.51	750.09	749.92	749.67	749.29	749.90	750.95	27.06.	751.58	28.05.2009
	2006																
2490	Pöls, Br 2345		340679	D			785.00	784.98	784.97	784.99	784.99	785.07		784.86	31.12.	784.85 Ö	09.03.2002
	792.46	0.50					785.13	785.08	785.04	784.99	784.94	784.89	785.01	785.16	29.06.	785.63	11.10.2005
	2001																
	Aichfeld-Murboden																
2491	Aichdorf, Bl 23953		343988	D			668.13	667.92	667.90	668.29	668.42	668.40		667.70	31.12.	667.93	01.03.2009
	703.84	0.85					668.33	668.19	668.14	668.06	667.95	667.79	668.13	668.45	29.05.	669.53	08.10.2005
	1999																
2492	Aichdorf, Bl 23992		336859				666.52	666.36	666.20	666.17	666.26	666.37		666.08	31.12.	666.22	02.03.2009
	702.00	0.95					666.48	666.48	666.44	666.40	666.32	666.18	666.35	666.60	01.01.	670.59	24.01.1994
	1993																
2493	Aichdorf, Br 2405		314807	D			662.78	662.71	662.61	662.55	662.63	662.68		662.33	31.12.	660.82	12.03.1979
	693.03	0.50					662.73	662.70	662.66	662.62	662.52	662.40	662.63	662.81	01.01.	665.53	03.01.1994
	1968																
2494	Aichdorf, Br 23954		343996	D			670.14	669.99	670.06	670.36	670.46	670.53		669.93	30.12.	670.05	08.03.2004
	689.17	0.30					670.49	670.38	670.34	670.28	670.18	670.02	670.27	670.57	26.06.	671.60	20.10.2005
	1999																
2495	Apfelberg, Bl 25181		340745	D			626.21	626.13	626.14	626.38	626.46	626.77		626.02	30.12.	625.96	02.03.2005
	629.00	0.80					626.49	626.47	626.39	626.45	626.27	626.07	626.35	627.12	20.06.	628.00	06.10.2005
	2003																
2496	Apfelberg, Bl 25372		349100	D			620.12	620.04	620.04	620.31	620.39	620.69		619.94 Ö	21.12.	619.81	05.01.2002
	625.13	0.80					620.42	620.39	620.32	620.38	620.19	620.00	620.27	621.20	19.06.	622.41	13.08.2002
	1999																
2497	Apfelberg, Br 2518		314914	D			626.26	626.18	626.19	626.42	626.50	626.82		626.08	30.12.	625.83	14.01.1985
	634.27	0.40					626.55	626.53	626.45	626.52	626.34	626.13	626.41	627.13	20.06.	628.20	17.07.1972
	1968																
2498	Apfelberg, Br 2522		314922				624.17	624.12	624.11	624.32	624.45	624.71		624.04	31.12.	623.84	19.03.1970
	627.23	0.30					624.49	624.40	624.39	624.35	624.21	624.08	624.32	624.93	19.09.	626.44	05.07.1989
	1968																
2499	Apfelberg, Br 2533		314815	D			631.51	631.59	631.56	631.81	631.97	632.30		630.91	31.12.	630.27	27.02.1978
	641.78	0.60					632.48	632.32	632.02	631.97	631.67	631.14	631.86	632.70	02.07.	636.16	24.07.1972
	1968																
2500	Apfelberg, Br 2537		314823	D			623.49	623.42	623.41	623.64	623.73	624.03		623.31	31.12.	623.15 Ö	15.01.1981
	628.67	0.70					623.83	623.79	623.69	623.75	623.59	623.38	623.65	624.28	25.06.	625.43	01.07.1975
	1968																

Monats- und Jahresmittel der Grundwasserstände mit Extremwerten (Hauptwerte)

- Grundwasserstände m ü.A. -

Nr.	Messstelle		EDV-Messstellennummer		Mittel in m ü.A.							Niederster und höchster beobachteter Grundwasserstand sowie allenfalls höchster beobachteter Überflutungswasserstand			
	Messpunkt m ü.A. / m ü.G.		beeinflusst / artesisch/gespannt	Messgerät	I / VII	II / VIII	III / IX	IV / X	V / XI	VI / XII	Jahr	im Berichtsjahr		vor dem Berichtsjahr	
	Beobachtungsbeginn	unverändert seit										m ü.A.	Datum	m ü.A.	Datum
2501	Dietersdorf, Bl 2393 731.14 1996	0.80	340232	D	706.00 706.06	705.95 706.08	705.88 706.08	705.88 706.02	705.90 705.94	705.97 705.82	705.96	705.75 706.12	30.12. 28.08.	705.06 707.69	25.03.1996 30.04.1998
2502	Farrach, Bl 2431 684.91 1999	0.64	349084	D	659.33 659.25	659.18 659.22	659.03 659.18	659.02 659.13	659.15 659.02	659.23 658.90	659.14	658.83 659.36	30.12. 01.01.	658.92 660.27	02.03.2009 10.11.2009
2503	Farrach, Br 2409 682.32 1964	0.50	309906		659.32 659.25	659.14 659.21	658.99 659.18	658.97 659.09	659.13 658.98	659.24 658.85	659.11	658.78 659.38	31.12. 01.01.	657.26 661.34	03.04.1978 23.05.1994
2504	Farrach, Br 2415 684.04 1974	0.50	318386		660.54 660.58	660.38 660.53	660.25 660.43	660.32 660.34	660.51 660.24	660.58 660.09	660.40	659.99 660.62	31.12. 01.01.	658.47 662.70	07.04.1975 02.05.1994
2505	Farrach, Br 2417 658.50 1986	0.40	329888		653.54 653.74	653.45 653.72	653.44 653.70	653.66 653.70	653.75 653.55	654.06 653.41	653.64	653.37 654.25	31.12. 20.06.	653.33 654.91 Ö	04.03.1996 08.06.1987
2506	Feistritz, Br 2460 669.43 1964	0.40	310029		659.31 658.89	659.24 658.91	659.15 658.95	659.02 659.17	658.80 659.09	658.86 658.92	659.03	658.76 659.40	23.05. 10.01.	658.40 661.37	04.02.2002 20.07.1972
2507	Fisching, Bl 2414 696.12 2001	0.97	353094	D	661.85 661.88	661.75 661.91	661.64 661.88	661.59 661.96	661.62 661.96	661.72 661.84	661.80	661.57 662.01	07.04. 02.11.	661.43 663.18	16.03.2002 09.11.2005
2508	Fisching, Bl 2416 692.82 2001	1.10	353102	D	660.12 660.24	660.02 660.26	659.94 660.22	659.96 660.29	660.01 660.28	660.16 660.16	660.14	659.90 660.33	31.03. 30.10.	659.81 661.20	14.03.2002 13.08.2006
2509	Fisching, Br 2438 678.20 1967	0.30	314732		658.21 658.53	658.17 658.53	658.11 658.45	658.18 658.56	658.27 658.48	658.49 658.27	658.35	658.10 Ö 658.57	14.03. 17.10.	657.72 661.40	25.03.1985 27.07.1972
2510	Fisching, Br 2440 672.45 1986	0.40	329904		659.34 659.57	659.52 659.39	659.31 659.33	659.38 659.40	659.45 659.23	659.69 659.11	659.39	659.01 659.82	31.12. 07.02.	658.73 660.71	11.12.1995 29.08.2005
2511	Flatschach, Bl 2447 677.59 2004	1.07	353110	D	655.50 655.30	655.41 655.32	655.29 655.31	655.19 655.32	655.17 655.28	655.22 655.20	655.29	655.15 655.55	31.12. 02.01.	655.14 656.44	27.02.2009 26.11.2009
2512	Fohnsdorf, Bl 23972 712.39 1993	0.50	336842		674.94 675.04	674.92 675.08	674.93 675.10	674.93 675.15	674.92 675.11	674.94 675.03	675.01	674.89 675.16 L	21.02. 14.10.	674.77 675.51	24.04.1995 14.09.2009
2513	Fohnsdorf, Bl 23974 711.78 1997	1.00	340380	D	670.39 670.45	670.21 670.47	670.04 670.43	669.97 670.41	670.05 670.30	670.23 670.10	670.25	669.96 670.50	04.04. 01.01.	670.09 672.51	15.03.2004 11.10.2005
2514	Fohnsdorf, Bl 23976 717.02 2004	0.80	343962	D	688.54 688.57	688.52 688.63	688.52 688.69	688.51 688.74	688.50 688.72	688.50 688.65	688.59	688.49 Ö 688.75	08.06. 18.10.	688.33 689.62	16.03.2004 28.09.2009
2515	Großlobming, Bl 2512 653.23 2008	0.80	353144	D	647.68 647.74	647.69 647.74	647.75 647.78	647.72 647.81	647.70 647.75	647.76 647.72	647.74	647.68 Ö 647.96	01.01. 23.09.	647.67 648.06	05.05.2008 08.09.2009
2516	Großlobming, Bl 24821 642.54 1972	0.50	315457	D	637.97 638.24	637.89 638.21	637.90 638.13	638.13 638.19	638.20 638.03	638.48 637.85	638.10	637.80 638.75	31.12. 25.06.	637.72 641.13	10.01.1985 20.07.1972
2517	Großlobming, Blt 24826 642.91 1986	1.00	332544		637.94 638.32	637.90 638.35	637.90 638.10	638.03 638.19	638.32 638.02	638.47 637.87	638.12	637.84 638.67	26.12. 27.06.	637.76 639.66	13.03.2006 25.10.1993
2518	Großlobming, Br 2480 659.71 1986	0.30	329938		651.40 651.42	651.41 651.42	651.42 651.42	651.41 651.43	651.41 651.42	651.41 651.42	651.42	651.39 Ö 651.45 L	10.01. 24.10.	651.32 651.62	08.04.2002 22.04.1996
2519	Großlobming, Br 2514 650.13 1964	0.30	310060		644.54 644.80	644.56 644.67	644.65 644.62	644.67 644.61	644.65 644.57	644.82 644.57	644.64	644.53 Ö 644.83 Ö	03.01. 20.06.	644.41 Ö 646.88	28.01.2002 24.07.1972
2520	Großlobming, Br 2516 637.34 1980	0.40	328724		631.39 631.60	631.28 631.55	631.22 631.43	631.44 631.54	631.52 631.41	631.81 631.19	631.45	631.13 631.98	31.12. 27.06.	630.90 Ö 632.86 Ö	07.01.2002 05.05.1986
2521	Großlobming, Br 25141 638.10 1986	0.70	329961		633.14 633.41	633.06 633.36	633.01 633.28	633.18 633.41	633.28 633.27	633.53 633.02	633.25	632.95 633.73	31.12. 27.06.	632.79 634.90	14.01.2002 10.07.1989
2522	Großlobming, Br 25201 639.28 1998	0.30	340521		630.95 631.00	630.87 630.94	630.71 630.85	630.85 630.98	630.90 630.85	631.12 630.59	630.88	630.51 631.33	31.12. 27.06.	630.32 632.18	20.03.2006 06.09.1999
2523	Hetzendorf, Bl 23913 719.86 1997	1.00	340372	D	672.58 672.79	672.43 672.82	672.29 672.82	672.26 672.79	672.35 672.66	672.54 672.41	672.56	672.23 Ö 672.85 Ö	08.04. 29.08.	672.32 674.61	24.03.2004 20.10.2005
2524	Hetzendorf, Br 23911 718.03 2011	- 3.40	358697	D	702.46	702.51	702.60	702.60	702.56	702.48					
2525	Hetzendorf, Br 23952 695.39 1997	0.40	340356		668.84 668.95	668.70 668.94	668.55 668.90	668.60 668.85	668.72 668.74	668.86 668.56	668.77	668.47 668.96 Ö	31.12. 04.07.	668.62 670.98	02.03.2009 01.01.1997

Monats- und Jahresmittel der Grundwasserstände mit Extremwerten (Hauptwerte)

- Grundwasserstände m ü.A. -

Nr.	Messstelle		EDV-Messstellennummer		Mittel in m ü.A.							Niederster und höchster beobachteter Grundwasserstand sowie allenfalls höchster beobachteter Überflutungswasserstand			
	Messpunkt m ü.A. / m ü.G.		beeinflusst / artesisch/gespannt	Messgerät	I / VII	II / VIII	III / IX	IV / X	V / XI	VI / XII	Jahr	im Berichtsjahr		vor dem Berichtsjahr	
	Beobachtungsbeginn	unverändert seit										m ü.A.	Datum	m ü.A.	Datum
2526	Knittelfeld, Br 2535 648.93 1968	0.50	314864		637.08 637.32	637.12 637.53	636.91 637.62	636.88 637.48	636.89 637.02	637.13 636.58 I	637.13 I	636.50 I 637.68	26.12. 26.09.	636.15 638.85	19.07.1999 27.07.1972
2527	Kumpitz, Bl 2383 746.14 1996	1.00	340216	D	718.50 718.55	718.49 718.53	718.47 718.51	718.47 718.52	718.46 718.46	718.49 718.43	718.49	718.42 Ö 718.57 Ö	19.12. 03.07.	718.31 719.07	07.01.2004 01.10.2009
2528	Kumpitz, Bl 2385 748.71 1993	0.90	336826		722.08 722.16	722.06 722.15	722.05 722.15	722.08 722.14	722.09 722.09	722.11 722.04	722.10	722.01 722.18	31.12. 18.07.	721.81 722.84	25.08.2003 05.10.2009
2529	Kumpitz, Bl 2387 738.89 1993	0.90	336834		711.60 711.62	711.52 711.65	711.46 711.59	711.46 711.58	711.45 711.52	711.48 711.43	711.53	711.37 711.68	31.12. 01.08.	711.13 Ö 712.94	10.04.1995 27.10.2009
2530	Kumpitz, Bl 23831 744.65 1996	0.90	340224	D	716.74 716.76	716.75 716.74	716.76 716.74	716.74 716.73	716.75 716.72	716.75 716.71	716.74	716.71 Ö 716.76 Ö	10.12. 25.02.	716.61 717.07	05.12.2008 01.07.1996
2531	Lind, Bl 2507 641.11 1976	0.70	325746	D	636.52 636.78	636.45 636.76	636.45 636.68	636.66 636.73	636.74 636.58	636.99 636.41	636.65	636.36 Ö 637.27	21.12. 20.06.	636.18 638.46	09.12.1978 06.07.1989
2532	Lind, Bl 25091 637.98 1999	0.83	344002	D	634.78 635.03	634.70 635.00	634.70 634.93	634.91 634.97	634.98 634.83	635.23 634.66	634.89	634.61 Ö 635.55	21.12. 19.06.	634.55 636.53	02.03.2005 06.10.2005
2533	Lind, Blt 25075 641.40 1989	0.80	336438		636.52 636.86	636.45 636.75	636.45 636.66	636.69 636.74	636.72 636.57	636.99 636.43	636.65	636.40 637.15	26.12. 27.06.	636.30 638.22	13.02.2006 25.10.1993
2534	Lind, Br 2505 657.21 1964	0.40	309948		638.57 638.83	638.47 638.79	638.44 638.71	638.63 638.72	638.65 638.60	638.90 638.41	638.64	638.36 639.02	31.12. 20.06.	638.22 641.23	25.02.1985 02.09.1966
2535	Lind, Br 2509 638.39 1986	0.50	329953		634.68 634.96	634.60 634.90	634.59 634.77	634.83 634.85	634.91 634.74	635.21 634.56	634.80	634.52 635.46	31.12. 20.06.	634.45 636.09	28.02.2005 29.07.1991
2536	Maria Buch, Bl 2410 698.70 1977	1.10	336461	D	661.09 661.19	661.00 661.21	660.91 661.17	660.92 661.24	660.97 661.24	661.11 661.11	661.10	660.87 661.29	30.03. 31.10.	660.62 664.40	27.03.1989 24.01.1994
2537	Maßweg, Br 2527 659.03 1967	0.40	314716		649.50 650.38	649.42 650.09	649.36 649.58	649.53 649.63	649.74 649.22	650.19 649.14	649.65	649.13 Ö 650.61	21.11. 04.07.	648.96 Ö 653.40	26.02.1990 20.07.1972
2538	Möbersdorf, Bl 2464 659.01 2003	0.90	340711	D	648.30 648.30	648.29 648.25	648.26 648.26	648.23 648.43	648.21 648.41	648.31 648.28	648.29	648.17 648.48	13.09. 28.10.	648.04 649.15	27.08.2003 30.05.2006
2539	Mühldorf, Bl 2422 708.04 2004	1.10	349126	D	699.39 700.28	699.42 700.04	699.11 699.95	699.24 700.30	699.39 699.86	699.90 699.19	699.67	699.00 700.52	31.12. 01.07.	698.74 704.12	13.04.2005 24.08.2005
2540	Pausendorf, Bl 24991 658.28 1999	0.95	349035	D	640.92 641.36	640.81 641.31	640.74 641.21	640.87 641.21	641.05 641.08	641.29 640.84	641.06	640.72 Ö 641.45	16.03. 30.06.	640.68 642.02	12.03.2004 04.06.2006
2541	Pausendorf, Bl 24992 660.09 1999	1.00	353078	D	642.91 643.30	642.77 643.27	642.69 643.18	642.80 643.17	642.98 643.07	643.18 642.84	643.01	642.67 643.34	19.03. 04.07.	642.62 644.03	13.03.2004 17.10.2009
2542	Pausendorf, Br 2525 661.26 1972	0.30	315317		644.53 647.58	644.37 647.24	644.52 646.75	645.63 646.55	646.12 645.74	647.65 644.70	645.96	644.27 647.87 Ö	07.03. 20.06.	644.06 649.92	15.03.2004 17.07.1989
2543	Rattenberg, Bl 2435 682.18 1999	0.89	349027	D	659.19 659.04	659.10 659.05	658.99 659.04	658.91 659.03	658.93 658.98	658.98 658.91	659.01	658.86 659.23	31.12. 01.01.	658.90 660.26	16.03.2004 25.11.2009
2544	Raßnitz, Br 2539 619.45 1968	0.60	314872	D	616.08 616.47	615.99 616.42	615.96 616.30	616.16 616.38	616.26 616.20	616.62 615.93	616.23	615.85 616.88	31.12. 25.06.	615.52 618.50	12.03.1981 02.06.1972
2545	Raßnitz, Br 25411 620.67 1970	0.20	315077		614.16 614.66	614.20 614.57	614.16 614.56	614.42 614.51	614.47 614.34	614.85 614.12	614.42	614.11 Ö 615.05	12.12. 27.06.	613.75 Ö 616.74	25.01.1979 17.07.1972
2546	Sachendorf, Bl 2541 673.35 1999	0.88	343970	D	668.34 669.05	668.43 668.92	668.78 668.80	668.93 668.91	668.76 668.56	669.06 668.31	668.74	667.94 669.43	11.01. 26.06.	667.22 670.22	20.01.2002 07.07.2004
2547	Sachendorf, Br 2545 669.29 1974	0.40	318394	D	662.45 662.99	662.32 662.96	662.28 662.82	662.48 663.01	662.62 662.83	662.90 662.41	662.67	662.24 663.09	12.03. 30.06.	661.54 664.71	05.03.1984 07.04.1986
2548	Spielberg, Bl 2489 662.63 1993	0.75	336867	D	647.19 647.22	647.11 647.23	647.05 647.19	647.02 647.19	647.03 647.15	647.11 647.06	647.13	647.02 Ö 647.23 Ö	02.04. 01.01.	646.97 648.24	01.03.2009 20.06.1994
2549	Spielberg, Bl 24891 665.99 1999	0.98	349043	D	655.37 655.27	655.35 655.31	655.32 655.36	655.34 655.40	655.31 655.44	655.27 655.41	655.35	655.23 655.46	22.06. 05.12.	654.93 655.81	06.05.2002 24.09.2009
2550	Spielberg, Br 2481 669.90 1964	0.60	309989		651.38 651.31	651.30 651.33	651.23 651.32	651.15 651.32	651.14 651.27	651.21 651.19	651.26	651.13 Ö 651.43	09.05. 01.01.	650.24 654.75	08.05.1978 30.08.1966

Monats- und Jahresmittel der Grundwasserstände mit Extremwerten (Hauptwerte)

- Grundwasserstände m ü.A. -

Nr.	Messstelle	Messpunkt m ü.A. / m ü.G.	Beobachtungsbeginn / unverändert seit	EDV-Messstellennummer	beeinflusst	artesisch/gespannt	Messgerät	Mittel in m ü.A. I / VII	II / VIII	III / IX	IV / X	V / XI	VI / XII	Jahr	Niederster und höchster beobachteter Grundwasserstand sowie allenfalls höchster beobachteter Überflutungswasserstand: im Berichtsjahr m ü.A.	Datum	vor dem Berichtsjahr m ü.A.	Datum
2551	Spielberg, Br 2487	670.37	1964	309997				651.61 651.51	651.56 651.56	651.48 651.56	651.39 651.57	651.34 651.55	651.36 651.51	651.50	651.32 Ö 651.65	30.05. 01.01.	650.35 654.43	05.06.1978 07.09.1965
		0.20																
2552	Tiefenbach, Bl 2381	749.27	1996	340208	D			716.53 716.73	716.55 716.69	716.56 716.74	716.63 716.74	716.71 716.59	716.73 716.48	716.64	716.44 716.78 Ö	31.12. 25.09.	715.60 717.95	18.03.1996 30.05.2009
		0.70																
2553	Waltersdorf, Bl 23891	733.47	1996	340497	D			696.97 696.94	696.89 696.99	696.84 697.00	696.82 697.08	696.84 697.13	696.89 697.02	696.95	696.80 697.16	12.04. 05.11.	696.13 698.83	24.03.2004 04.01.1997
		1.00																
2554	Waltersdorf, Bl 23893	740.49	2001	350009	D			691.96 692.04	691.89 692.06	691.84 692.05	691.86 692.11	691.91 692.11	692.00 692.02	691.99	691.82 Ö 692.15	23.03. 01.11.	691.31 693.38 Ö	16.03.2004 28.12.2009
		0.79																
2555	Weisskirchen, Bl 2434	683.72	2004	349134	D			667.44 667.89	667.45 668.01	667.39 668.05	667.40 668.22	667.43 668.24	667.63 668.02	667.77	667.38 Ö 668.30 Ö	10.03. 02.11.	667.03 669.93	28.03.2007 02.11.2005
		1.00																
2556	Weyern, Bl 25313	631.00	1987	332759	D			627.41 627.68	627.32 627.63	627.32 627.53	627.57 627.58	627.65 627.40	627.95 627.21	627.52	627.14 628.32	31.12. 20.06.	626.97 629.35	14.01.1987 05.07.1989
		0.80																
2557	Weyern, Br 2531	635.14	1968	314898	D			629.70 630.12	629.64 630.05	629.62 629.91	629.87 629.96	629.98 629.78	630.30 629.52	629.87	629.44 630.55	31.12. 26.06.	629.24 631.73	20.02.1978 17.07.1972
		0.40																
2558	Zeltweg, Bl 2446	652.40	2004	349050	D			648.51 648.74	648.43 648.69	648.42 648.64	648.62 648.72	648.69 648.55	648.94 648.37	648.61	648.33 649.16	21.12. 20.06.	648.29 649.67	29.01.2005 21.05.2006
		0.88																
2559	Zeltweg, Bl 2449	677.76	2004	353128	D			655.44 655.36	655.34 655.35	655.21 655.32	655.15 655.30	655.21 655.20	655.32 655.10	655.27	655.05 655.49	27.12. 01.01.	655.11 656.30	01.03.2009 15.11.2009
		1.02																
2560	Zeltweg, Bl 24931	664.19	1999	349019	D			645.06 645.25	644.97 645.22	644.91 645.14	644.97 645.18	645.05 645.05	645.28 644.87	645.08	644.80 645.41	31.12. 26.06.	644.80 646.00	15.03.2004 10.10.2005
		0.80																
2561	Zeltweg, Br 2442	652.87	1964	310128	D			649.09 649.32	649.01 649.27	648.99 649.23	649.19 649.32	649.26 649.14	649.51 648.96	649.19	648.89 649.73	31.12. 20.06.	648.82 651.74	17.12.2001 03.08.1965
		0.40																
2562	Zeltweg, Br 2491	654.38	1968	314906				645.47 645.69	645.39 645.65	645.37 645.56	645.53 645.62	645.61 645.49	645.82 645.33	645.55	645.28 645.96	31.12. 27.06.	645.09 646.61	12.02.1979 20.07.1972
		0.40																
	Feistritzer Schwemmfächer																	
2563	Feistritz, Bl 25631	643.35	2002	349159	D			637.98 638.11	638.55 637.94	639.15 638.07	639.13 638.66	638.61 638.74	638.30 638.57	638.48	637.81 639.28	08.01. 25.03.	636.55 641.67	10.12.2003 17.09.2009
		0.98																
2564	St. Marein, Bl 2563	627.69	2001	349142	D			623.17 623.28	623.17 623.23	623.21 623.22	623.23 623.22	623.21 623.22	623.23 623.22	623.22	623.16 Ö 623.31	03.01. 28.06.	623.11 Ö 623.92	22.08.2003 16.10.2009
		0.86																
	Liesingtal																	
2565	Kammern, Br 2721	662.83	1994	336909				652.17 652.24	652.15 651.94	652.10 651.88	652.07 652.23	652.14 652.18	652.21 652.10	652.12	651.39 652.32	12.09. 19.09.	651.79 653.16	07.03.2002 25.05.2009
		0.10																
2566	Liesingau, Br 2710	719.12	1994	336883	D			717.71 717.80	717.67 717.79	717.65 717.76	717.70 717.79	717.71 717.69	717.82 717.61	717.73	717.58 717.98	31.12. 24.06.	717.33 718.24	11.03.1996 01.07.2009
		0.00																
2567	Mautern, Bl 2713	712.04	1994	336933				695.90 695.98	695.84 695.90	695.78 695.84	695.85 695.93	695.85 695.83	696.01 695.74	695.87	695.72 696.23	31.12. 26.06.	695.57 696.70	13.03.2005 30.04.2000
		0.70																
2568	Mautern, Br 2711	700.89	1994	336891				697.80 697.88	697.78 697.85	697.77 697.83	697.79 697.84	697.79 697.81	697.91 697.77	697.82	697.76 Ö 698.03	06.03. 19.06.	697.57 698.14	10.03.1996 12.04.2009
		0.30																
2569	Mötschendorf, Bl 2725	633.18	1994	336925	D			619.63 619.54	619.49 619.76	619.23 619.77	619.06 619.77	618.98 619.59	619.12 619.23	619.43	618.97 Ö 619.80 Ö	19.05. 21.08.	617.90 621.64	18.03.2002 25.08.1997
		0.70																
2570	Mötschendorf, Bl 2727	634.73	1995	336982	D			618.51 618.31	618.36 618.54	618.10 618.56	617.91 618.58	617.82 618.43	617.92 618.10	618.26	617.80 Ö 618.60 Ö	22.05. 27.09.	616.73 620.45	18.03.2002 25.08.1997
		0.80																
2571	Mötschendorf, Bl 272522	633.22	2003	340919	D			620.04 620.00	619.90 620.23	619.65 620.23	619.49 620.21	619.42 620.01	619.58 619.64	619.87	619.41 Ö 620.27	14.05. 26.08.	618.55 622.02	01.02.2004 26.07.2004
		1.00																
2572	Mötschendorf, Br 2724	632.41	1997	340323				626.98 627.16	626.92 627.18	626.88 627.13	626.95 627.12	626.98 626.95	627.14 626.81	627.02	626.77 627.35	31.12. 20.06.	626.62 628.35	08.03.2010 18.08.1997
		0.30																

Monats- und Jahresmittel der Grundwasserstände mit Extremwerten (Hauptwerte)

- Grundwasserstände m ü.A. -

Nr.	Messstelle		EDV-Messstellennummer	Messgerät	Mittel in m ü.A.							Niederster und höchster beobachteter Grundwasserstand sowie allenfalls höchster beobachteter Überflutungswasserstand			
	Messpunkt m ü.A. / m ü.G.		beeinflusst / artesisch/gespannt		I / VII	II / VIII	III / IX	IV / X	V / XI	VI / XII	Jahr	im Berichtsjahr		vor dem Berichtsjahr	
	Beobachtungsbeginn	unverändert seit										m ü.A.	Datum	m ü.A.	Datum
2573	Pisching, Bl 270432 764.41 2003	0.90	340901	D	742.80 743.13	742.57 743.31	742.32 743.15	742.18 742.96	742.15 742.71	742.43 742.24	742.66	742.01 743.34	31.12. 22.08.	740.74 745.98	12.03.2004 11.09.2005
2574	Traboch, Bl 27311 617.21 2006	0.85	353359	D	597.93 597.81	597.81 597.84	597.66 597.90	597.51 597.95	597.42 597.63	597.54 597.22	597.68	597.02 598.04	31.12. 01.01.	597.16 599.30	19.04.2008 02.11.2009
	Schladnitzbachtal														
2575	Schladnitzgraben, Br 2740 649.88 2010	0.30	356808	D	647.00 647.11	646.92 647.18	646.90 647.25	646.97 647.08	647.00 646.86	647.34 646.78	647.03	646.67 648.07	13.03. 21.09.		
	Vordernbergerbachtal														
2576	Hafning, Bl 275222 692.12 2003	0.90	340927	D	672.71 672.75	672.68 672.76	672.60 672.63	672.81 672.78	672.76 672.60	672.73 672.34	672.68	672.29 Ö 672.95	17.12. 17.10.	671.91 673.88	22.01.2006 29.03.2005
2577	Trofaiach, Bl 275722 675.68 2003	0.90	340935	D	652.14 652.33	651.72 652.31	651.69 652.15	652.05 652.05	651.82 651.73	652.00 651.48	651.96	651.44 653.02	31.12. 01.01.	651.26 656.24	25.02.2010 23.12.2010
2578	Trofaiach, Bl 276222 632.58 2003	0.90	340943	D	627.84 628.07	627.73 628.11	627.60 627.93	627.75 627.79	627.88 627.59	627.94 627.22	627.79	627.09 628.15 Ö	22.12. 28.07.	626.41 629.24	03.01.2004 22.05.2005
	Mittleres Murtal														
2579	Brunn, Bl 2647 570.52 1969	0.55	318790	D	567.75 568.00	567.64 567.94	567.59 567.87	567.80 567.92	567.89 567.74	568.19 567.53	567.82	567.47 568.49	29.12. 24.06.	566.80 569.65	14.02.1984 05.07.1989
2580	Brunn, Blt 26475 571.14 1989	1.00	336412		567.75 568.08	567.68 567.98	567.64 567.89	567.87 567.95	567.92 567.77	568.22 567.60	567.86	567.54 568.47	26.12. 27.06.	567.23 569.19	11.03.1996 25.10.1993
2581	Feistritz, Bl 2581 597.43 2002	0.88	349167	D	594.19 594.47	594.07 594.41	594.02 594.32	594.26 594.38	594.35 594.20	594.67 593.98	594.28	593.91 594.97	31.12. 25.06.	593.89 596.55 596.81 F	02.03.2005 06.10.2005 06.10.2005
2582	Feistritz, Bl 2561 599.70 1967	1.20	329516		596.89 597.27	596.79 597.18	596.76 597.06	596.97 597.14	597.08 596.98	597.40 596.71	597.02	596.64 597.66	31.12. 27.06.	596.56 598.52	27.02.1984 04.09.1999
2583	Kaisersberg, Bl 2607 578.55 1971	0.80	336180		575.10 575.39	574.95 575.33	574.94 575.16	575.21 575.26	575.34 575.11	575.65 574.89	575.20	574.84 575.90	31.12. 27.06.	574.67 577.17	02.02.1987 17.07.1972
2584	Kaisersberg, Br 2611 579.07 1971	0.40	336206		575.42 575.72	575.35 575.66	575.32 575.54	575.53 575.65	575.66 575.47	575.98 575.25	575.55	575.20 576.19	31.12. 27.06.	575.05 Ö 577.45	25.12.1986 05.06.1972
2585	Kaisersberg, Br 2633 574.80 1966	0.30	328740	D	571.81 572.09	571.72 572.06	571.71 571.99	571.96 572.03	572.05 571.85	572.36 571.66	571.94	571.61 Ö 572.74	21.12. 24.06.	571.48 574.08	08.01.1979 17.07.1972
2586	Kaisersberg, Br 2639 576.39 1966	0.40	325787		570.19 570.54	570.10 570.47	570.09 570.33	570.38 570.38	570.49 570.23	570.81 570.04	570.34	569.99 571.15	26.12. 20.06.	569.70 572.32	08.01.1979 01.06.1972
2587	Kobenz, Bl 2551 614.22 1999	0.88	349068	D	610.07 610.35	609.97 610.29	609.93 610.19	610.10 610.23	610.21 610.10	610.48 609.89	610.15	609.82 610.65	31.12. 25.06.	609.74 612.49	02.03.2005 06.10.2005
2588	Kobenz, Bl 25511 626.32 1999	0.72	349076	D	610.76 611.09	610.65 611.05	610.59 610.99	610.77 611.05	610.88 610.92	611.16 610.63	610.88	610.51 611.37	31.12. 27.06.	610.40 611.78	16.01.2002 14.05.2000
2589	Köllach, Bl 2809 504.60 1*) 1967	0.80	332627	D	502.46 502.71	502.46 502.70	502.46 502.67	502.49 502.65	502.58 502.55	502.69 502.49	502.58	502.41 502.79	10.01. 25.06.	500.12 503.34 Ö	17.01.2000 21.08.2005
2590	Kraubath, Br 2601 588.70 1971	0.60	336164		583.23 583.56	583.11 583.49	583.10 583.45	583.39 583.45	583.49 583.25	583.85 583.03	583.37	582.97 584.08	31.12. 27.06.	582.90 586.21	03.03.1986 17.07.1972
2591	Liesingthal, Br 2651 587.34 1966	0.30	318618	D	573.85 573.84	573.71 573.84	573.62 573.86	573.65 573.89	573.69 573.72	573.77 573.43	573.74	573.31 573.97	31.12. 01.01.	571.86 576.08	14.04.2003 07.08.1972
2592	Liesingthal, Br 2663 594.58 1966	0.30	319178		576.66 576.60	576.51 576.69	576.42 576.70	576.43 576.69	576.48 576.46	576.52 576.13	576.52	575.99 576.79	31.12. 01.01.	574.53 579.53	14.04.2003 07.08.1972
2593	Liesingthal, Br 2675 590.57 1966	0.40	318600		570.08 570.08	569.87 570.03	569.69 569.97	569.79 570.07	569.86 569.82	570.06 569.42	569.89	569.29 570.29	31.12. 27.06.	568.15 571.40	27.02.1978 07.07.1975

1*) durch Kraftwerk beeinflusst

Monats- und Jahresmittel der Grundwasserstände mit Extremwerten (Hauptwerte)

- Grundwasserstände m ü.A. -

Nr.	Messstelle		EDV-Messstellennummer		Mittel in m ü.A.							Niederster und höchster beobachteter Grundwasserstand sowie allenfalls höchster beobachteter Überflutungswasserstand			
	Messpunkt m ü.A. / m ü.G.		beeinflusst / artesisch/gespannt	Messgerät	I / VII	II / VIII	III / IX	IV / X	V / XI	VI / XII	Jahr	im Berichtsjahr		vor dem Berichtsjahr	
	Beobachtungsbeginn	unverändert seit										m ü.A.	Datum	m ü.A.	Datum
2594	Niederdorf, Bl 2602 583.33 1971	0.70	336172		579.49 579.80	579.31 579.72	579.33 579.56	579.62 579.65	579.74 579.49	580.16 579.27	579.60	579.21 580.46	31.12. 20.06.	579.17 582.38	07.01.2002 22.05.1975
2595	Niederdorf, Bl 2612 583.68 1971	0.90	336214	D	577.31 577.67	577.22 577.61	577.21 577.49	577.50 577.55	577.62 577.35	577.98 577.12	577.47	577.05 578.33	31.12. 24.06.	576.94 579.79	07.03.1981 19.05.1975
2596	Niederdorf, Blt 26125 583.58 1989	1.00	336420		577.21 577.64	577.16 577.52	577.10 577.41	577.43 577.44	577.50 577.21	577.89 577.17	577.39	577.03 578.16	31.12. 27.06.	576.87 579.29	11.03.1996 25.10.1993
2597	Niklasdorf, Bl 2794 524.45 1967	0.80	332643		509.72 509.73	509.60 509.62	509.61 509.59	509.65 509.76	509.53 509.73	509.87 509.43	509.65	509.29 510.22	31.12. 27.06.	507.76 511.65	23.02.1978 10.07.1989
2598	Niklasdorf, Br 2786 523.65 1982	0.40	332650	D	512.62 512.37	512.54 512.22	512.58 512.28	512.53 512.56	512.16 512.59	512.55 511.96	512.41	511.76 512.94	31.12. 25.06.	512.03 514.57	05.03.1984 28.08.2005
2599	Oberaich, Br 2830 493.91 1982	0.30	332585	D	484.82 485.24	484.76 485.17	484.89 485.12	485.00 485.13	485.06 484.94	485.39 484.72	485.02	484.64 485.70	30.12. 25.06.	483.86 486.43	31.01.2000 10.07.1989
2600	Oberaich, Br 2840 484.94 1982	0.50	332577		478.90 479.34	478.81 479.28	478.79 479.07	479.08 479.22	479.21 478.94	479.70 478.80	479.10	478.74 479.99	14.03. 27.06.	478.64 Ö 480.96	17.01.1994 08.05.1986
2601	Picheldorf, Bl 2819 497.14 1983	0.70	332601		490.54 490.75	490.55 490.55	490.66 490.57	490.58 490.55	490.65 490.48	491.10 490.43	490.62	490.43 Ö 491.73	05.12. 27.06.	489.94 493.48	14.07.1986 08.05.1986
2602	Pichl, BL 25701 593.95 2007	1.00	353326	D	589.44 589.71	589.37 589.68	589.35 589.60	589.59 589.64	589.67 589.50	589.96 589.32	589.57	589.27 590.24	29.12. 25.06.	589.16 590.64	14.01.2009 15.05.2009
2603	Pichl, Bl 2566 605.68 2002	0.85	349175	D	596.00 596.36	595.88 596.32	595.88 596.22	596.22 596.28	596.32 596.07	596.67 595.83	596.17	595.76 597.08	31.12. 19.06.	595.45 598.60	07.09.2008 05.10.2005
2604	Pichl, Bl 2568 599.33 2004	0.84	349183	D	592.87 593.20	592.77 593.17	592.77 593.07	593.06 593.14	593.16 592.94	593.52 592.73	593.03	592.66 Ö 593.93	21.12. 19.06.	592.57 595.44	17.03.2010 05.10.2005
2605	Proleb, Bl 2795 514.88 1983	0.80	332635		508.32 508.47	508.24 508.42	508.23 508.34	508.31 508.40	508.32 508.34	508.80 508.22	508.37	508.17 509.13	31.12. 20.06.	507.73 510.19	19.02.1996 25.10.1993
2606	St. Lorenzen, Bl 2550 611.73 1977	0.80	332510		604.53 604.87	604.46 604.80	604.44 604.68	604.59 604.75	604.68 604.64	604.95 604.45	604.66	604.38 605.14	31.12. 27.06.	604.28 Ö 605.80	14.03.2005 06.09.1999
2607	St. Margarethen, Bl 2548 617.99 1972	0.70	329995	D	608.08 608.30	608.04 608.25	608.00 608.18	608.04 608.20	608.10 608.12	608.31 607.98	608.13	607.93 608.46	29.12. 27.06.	607.75 610.66	11.03.1996 23.07.1972
2608	St. Margarethen, Blt 25485 618.09 1986	1.00	330001		608.06 608.28	608.03 608.24	607.98 608.18	608.02 608.18	608.07 608.10	608.27 607.97	608.12	607.94 608.45	26.12. 27.06.	607.71 609.46	18.03.1996 12.05.1986
2609	St. Michael i. Obstmk, Br 2681 574.80 1966	0.30	318592	D	569.58 569.60	569.45 569.57	569.37 569.54	569.46 569.60	569.48 569.43	569.65 569.18	569.49	569.10 569.83	31.12. 24.06.	568.30 571.04	27.02.1978 31.07.1972
2610	St. Michael i. Obstmk, Br 2687 572.13 1975	0.40	318709	D	566.19 566.43	566.04 566.37	565.99 566.29	566.23 566.34	566.33 566.11	566.68 565.82	566.23	565.72 566.98	21.12. 20.06.	565.24 568.34	18.03.1996 05.07.1989
2611	St. Michael i. Obstmk, Br 2695 580.20 1966	0.60	318584		565.09 565.27	565.01 565.23	564.99 565.15	565.16 565.22	565.20 565.09	565.50 564.92	565.15	564.86 565.75	31.12. 20.06.	564.54 566.72	09.02.1978 17.07.1972
2612	St. Stefan, Bl 2614 579.58 1971	0.70	329987	D	574.85 575.17	574.76 575.11	574.73 575.00	574.97 575.07	575.07 574.91	575.38 574.69	574.98	574.63 575.66	31.12. 25.06.	574.47 577.14	17.01.2002 03.06.1972
	Dobrein														
2613	Mürzsteg, Bl 29021 848.81 2009	0.90	358622	D	843.99 843.99	843.97 843.97	843.99 843.96	843.99 843.97	843.97 843.89	843.98 843.89	843.96	843.86 844.31	06.12. 19.09.	843.93 844.52	14.02.2010 31.08.2010
2614	Mürzsteg, Bl 2902 856.78 2009	0.75	356832	D	854.40 854.31	854.30 854.25	854.34 854.20	854.34 854.20	854.26 853.46	854.28 853.29	854.14	852.98 855.30	10.12. 14.01.	854.01 855.48	13.02.2010 31.08.2010
	Mürztal														
2615	Allerheiligen, Br 3053 539.52 1989	0.50	336081		534.28 534.33	534.16 534.33	534.09 534.22	534.16 534.24	534.09 534.06	534.25 533.90	534.18	533.86 534.51	31.12. 17.01.	533.22 535.91	21.01.2002 05.08.1991

Monats- und Jahresmittel der Grundwasserstände mit Extremwerten (Hauptwerte)

- Grundwasserstände m ü.A. -

Nr.	Messstelle		EDV-Messstellennummer	Messgerät	Mittel in m ü.A.							Niederster und höchster beobachteter Grundwasserstand sowie allenfalls höchster beobachteter Überflutungswasserstand			
	Messpunkt m ü.A. / m ü.G.		beeinflusst / artesisch/gespannt		I / VII	II / VIII	III / IX	IV / X	V / XI	VI / XII	Jahr	im Berichtsjahr		vor dem Berichtsjahr	
	Beobachtungsbeginn	unverändert seit										m ü.A.	Datum	m ü.A.	Datum
2616	Bruck a. d. Mur, Br 3091 484.53 1997	0.00	340349	D	475.97 476.03	475.81 476.09	475.81 475.95	475.96 476.00	475.93 475.82	476.13 475.74	475.94	475.65 Ö 476.34	23.02. 24.06.	475.63 477.42	20.02.2010 12.05.1997
2617	Freßnitz, Br 2973 601.90 1988	0.50	332981		594.36 594.07	594.03 594.03	593.94 593.96	593.97 593.99	593.91 593.80	594.04 593.73	593.99	593.71 594.54	12.12. 10.01.	593.39 595.90	18.03.1996 05.08.1991
2618	Freßnitz, Br 2975 614.22 1975	0.40	318667		608.05 607.72	607.66 607.54	607.43 607.49	607.44 607.42	607.39 607.32	607.57 607.25	607.52	607.23 608.20	31.12. 03.01.	607.07 609.08 Ö	20.02.1978 07.04.1986
2619	Hafendorf, Bl 3090 504.74 1967	1.00	318345		500.57 500.60	500.48 500.56	500.49 500.49	500.50 500.52	500.47 500.40	500.60 500.33	500.50	500.32 Ö 500.85	19.12. 17.01.	500.31 502.44	14.01.2002 01.06.1967
2620	Kindthal, Bl 3001 572.81 1988	0.30	336057	D	569.54 569.59	569.53 569.59	569.55 569.57	569.57 569.56	569.58 569.52	569.61 569.50	569.56	569.48 Ö 569.81	12.01. 24.06.	568.27 570.26	25.06.1992 22.08.2005
2621	Kindthal, Bl 3002 569.07 1988	0.50	336065	D	566.37 566.41	566.34 566.38	566.32 566.33	566.37 566.33	566.31 566.23	566.44 566.17	566.33	566.15 Ö 566.81	20.12. 24.06.	565.85 568.19	19.03.2006 04.08.1991
2622	Langenwang-Schw., Br 2949 625.44 1977	0.40	325357		622.22 622.20	622.14 622.26	622.27 622.18	622.28 622.21	622.21 622.06	622.31 622.00	622.20	621.99 622.50	19.12. 20.06.	622.03 624.32	23.10.2006 05.08.1991
2623	Lechen, Br 2929 642.16 1977	0.40	325332		638.92 638.87	638.91 638.95	638.91 638.90	638.89 638.90	638.88 638.89	638.89 638.89	638.90	638.86 638.98	18.07. 08.08.	638.31 641.19	18.10.2010 08.07.1997
2624	Mitterdorf, Br 2980 598.13 1967	0.30	318287		588.37 588.30	588.28 588.25	588.26 588.19	588.25 588.18	588.28 588.13	588.34 588.20	588.25	588.11 588.55	21.11. 27.06.	587.76 590.84	30.01.2006 03.07.1975
2625	Mitterdorf, Br 2982 590.58 1967	0.10	318295		586.21 586.48	586.30 586.41	586.26 586.31	586.25 586.33	586.26 586.24	586.41 586.12	586.30	586.11 586.54	12.12. 04.07.	586.00 588.06	15.02.2010 13.08.1970
2626	Mürzhofen, Bl 3034 541.52 1991	0.80	336719	D	535.98 536.00	535.91 536.01	535.81 535.97	535.87 535.95	535.79 535.78	535.90 535.64	535.88	535.62 536.11	28.12. 17.01.	534.77 537.52	14.01.2002 05.08.1991
2627	Mürzsteg, Bl 29001 807.02 2009	1.00	372383	D	803.34 803.28	803.23 803.24	803.25 803.18	803.27 803.29	803.20 803.10	803.22 803.08	803.22	803.06 Ö 804.31	11.12. 15.01.		
2628	Mürzsteg, Bl 2900 806.85 2008	0.90	372375	D	803.46 803.39	803.34 803.35	803.36 803.29	803.39 803.40	803.32 803.22	803.33 803.19	803.34	803.17 Ö 804.41	08.12. 14.01.	803.18 804.73	17.02.2010 24.06.2009
2629	Mürzzuschlag, Bl 29252 655.66 2000	1.00	353086	D	652.96 652.97	652.94 653.04	652.93 652.97	652.96 653.03	652.90 653.00	652.94 653.01	652.97	652.86 653.09 Ö	27.05. 15.08.	652.71 653.57	27.07.2010 09.08.2006
2630	Rammersdorf, Bl 30501 522.73 1987	1.00	332791	D	518.36 518.44	518.33 518.44	518.35 518.38	518.39 518.42	518.39 518.30	518.42 518.24	518.37	518.22 518.64	31.12. 13.10.	517.14 519.61	29.12.2003 11.05.1987
2631	Scheibsgraben, Bl 2996 573.93 1967	0.55	318311		570.91 570.95	570.78 570.87	570.77 570.73	570.84 570.78	570.78 570.64	570.89 570.61	570.80	570.59 571.43	05.12. 25.07.	570.54 572.94	23.01.2004 02.07.1975
2632	St. Marein i. M., Br 3044 530.76 1991	0.60	336727		526.52 527.23	526.63 527.12	526.92 526.99	527.14 527.01	527.11 526.79	527.19 526.73	526.95	526.37 527.39	10.01. 25.07.	525.20 529.91	21.01.2002 29.07.1991
2633	St. Marein i. M., Br 30481 525.48 1990	0.50	336594		520.83 521.12	520.97 521.17	520.99 521.06	521.12 521.07	521.04 520.81	521.09 520.62	520.99	520.57 521.29	10.01. 27.06.	519.59 522.91	15.12.2003 29.07.1991
2634	Wartberg, Bl 2985 582.50 1988	1.10	332999	D	578.96 579.00	578.88 579.06	578.87 578.95	578.90 578.97	578.83 578.80	578.93 578.74	578.91	578.70 579.32	22.12. 15.01.	578.42 581.08	20.12.1999 07.09.2007
2635	Wartberg, Blt 29855 582.48 1988	1.00	336040		578.89 579.08	578.82 579.06	578.83 578.92	578.90 579.01	578.81 578.79	578.89 578.75	578.90	578.74 Ö 579.16	07.02. 08.08.	578.41 580.97	20.12.1999 29.07.1991
2636	Wartberg, Br 2989 (318337) 580.58 1988	0.30	333005		578.45 578.46	578.39 578.49	578.38 578.40	578.40 578.47	578.36 578.34	578.45 578.30	578.41	578.29 Ö 578.66	19.12. 10.10.	577.73 580.08 Ö	20.12.1999 29.07.1991

Murdurchbruchstal

2637	Deutsch Feistritz, Br 3160 402.15 1989	0.50	336073		397.20 397.65	397.14 397.19	397.14 397.17	397.18 397.38	397.25 397.15	398.05 397.14	397.30	397.12 Ö 398.79	28.02. 20.06.	397.08 400.35	09.01.2006 23.08.2005
2638	Deutsch Feistritz, Br 3178 397.92 1969	0.35	325118		393.33 393.35	393.26 393.28	393.27 393.32	393.30 393.35	393.25 393.26	393.33 393.16	393.29	393.12 393.38 Ö	31.12. 27.06.	392.18 393.93	16.11.1970 17.07.1975
2639	Deutsch Feistritz, Br 3186 398.00 1969	0.30	325142	D	389.96 389.70	389.80 389.63	389.71 389.57	389.82 389.58	389.77 389.45	389.71 389.26	389.66	389.18 390.00	30.12. 01.01.	388.31 391.68	14.02.1998 03.06.1972

Monats- und Jahresmittel der Grundwasserstände mit Extremwerten (Hauptwerte)

- Grundwasserstände m ü.A. -

Nr.	Messstelle	Messpunkt m ü.A. / m ü.G.	Beobachtungsbeginn / unverändert seit	EDV-Messstellennummer	beeinflusst	artesisch/gespannt	Messgerät	Mittel in m ü.A. I	II	III	IV	V	VI	Jahr	Niederster und höchster beobachteter Grundwasserstand sowie allenfalls höchster beobachteter Überflutungswasserstand im Berichtsjahr m ü.A.	Datum	vor dem Berichtsjahr m ü.A.	Datum
								VII	VIII	IX	X	XI	XII					
2640	Deutsch Feistritz, Br 3188	403.16	1969	325167				388.36	388.17	388.05	388.21	388.21	388.32		387.57	31.12.	387.32	30.03.1998
		0.30						388.30	388.18	388.04	388.12	387.93	387.65	388.13	388.59	27.06.	390.71	08.06.1972
2641	Friesach, Bl 3203	391.25	1976	318873	D			385.49	385.31	385.25	385.47	385.53	385.90		385.03	31.12.	384.84	27.02.2005
		0.50						385.68	385.68	385.56	385.62	385.36	385.11	385.50	386.34	24.06.	387.63	23.08.2005
2642	Friesach, Bl 32092	393.08	1985	329748				385.88	385.67	385.53	385.66	385.75	385.98		385.25	31.12.	384.77	04.03.2002
		0.70						385.97	386.05	385.91	385.90	385.68	385.36	385.78	386.35	27.06.	387.92	07.09.2009
2643	Friesach, Blt 32035	391.80	1987	332809				385.41		385.20	385.43						384.89	14.01.2002
		1.00						385.68			385.55		385.07				387.41	29.07.1991
2644	Friesach, Br 3201	392.59	1976	318865				386.16	386.01	386.01	386.20	386.25	386.74		385.69	31.12.	385.46	07.01.2002
		0.40						386.45	386.38	386.27	386.29	386.03	385.78	386.22	387.19	27.06.	388.65	05.08.1991
2645	Friesach-St.Stefan, Bl 3211	387.70	1977	325480				384.54	384.31	384.17	384.30	384.39	384.66		384.03	27.12.	383.54	04.02.2002
		0.40						384.67	384.67	384.58	384.61	384.39	384.11	384.45	384.99	27.06.	386.12	07.09.2009
2646	Friesach-St.Stefan, Bl 3253	382.41	1977	325555				376.64			377.22						372.50	20.02.1984
		1.00							377.19			376.38					378.06	02.06.2009
2647	Friesach-St.Stefan, Bl 32151	387.82	1977	325506				382.55	381.93	381.47	381.77	382.22	382.28		381.16	28.03.	379.06	28.11.1983
		0.20						382.06	382.60	382.45	382.32	382.15	382.43	382.19	382.79	10.01.	384.39	07.09.2009
2648	Friesach-St.Stefan, Bl 32431	384.24	1978	325589	D			379.62	379.33	379.18	379.37	379.54	379.84		379.00	26.12.	376.05	27.02.1984
		0.80						379.74	379.81	379.71	379.69	379.46	379.11	379.53	380.05	24.06.	381.34	18.09.2009
2649	Friesach-St.Stefan, Bl 32433	388.08	1978	325597							379.11						375.75	27.02.1984
		0.60							379.44			378.84					380.96	21.09.2009
2650	Friesach-St.Stefan, Br 3251	385.53	1978	325621	D			377.89	377.76	377.76	377.93	378.04	378.32		377.38	25.12.	374.23	27.02.1984
		0.30						378.25	378.18	378.10	378.10	377.84	377.49	377.97	378.57	28.06.	379.44	07.09.2009
2651	Friesach-St.Stefan, Br 32135	390.36	1977	325498				384.03	383.75	383.49	383.56	383.67	383.94		383.44 Ö	14.03.	382.62	28.01.1985
		0.40						384.02	384.10	384.00	383.99	383.76	383.55	383.82	384.14 Ö	01.08.	385.94	07.09.2009
2652	Friesach-St.Stefan, Br 32251	399.47	1981	329185				391.04	390.75	390.37	390.52	390.41	390.48		389.48	31.12.	387.50	18.03.2002
		0.70						391.09	391.19	390.88	390.73	390.37	389.77	390.64	391.22	04.08.	395.38	21.09.2009
2653	Friesach-St.Stefan, Br 32253	398.02	2002	340661				388.03	387.57	387.18	387.16	387.22	387.55		385.15	31.12.	383.15	07.01.2002
		0.40						387.47	387.60	387.54	387.31	386.80	385.61	387.25	388.15	01.01.	392.78	07.09.2009
2654	Friesach-St.Stefan, Br 32371	387.40	1976	318949				380.36	379.99	379.75	379.82	379.89	380.34		379.66	14.03.	377.61	20.02.1984
		0.50						380.44	380.65	380.37	380.35	380.09	379.78	380.15	381.05	01.08.	382.23	29.08.2005
2655	Gratkorn, Bl 3270	390.36	2005	356303	D			371.66	371.64	371.63	371.62	371.61	371.69		371.59	31.12.	371.39	05.11.2008
		0.95						371.75	371.75	371.72	371.76	371.71	371.62	371.68	371.80	03.07.	373.11	05.09.2009
2656	Gratwein, Bl 3250	380.54	1999	349936	D			375.21	375.13	375.13	375.17	375.15	375.34		374.96	31.12.	374.89	22.02.2008
		1.00						375.33	375.28	375.20	375.20	375.07	374.98	375.18	375.59	28.06.	376.61	20.07.2009
2657	Gratwein, Bl 3252	398.17	1999	349951	D			382.27	382.18	382.24	382.26	382.19	382.22		381.91	28.12.	381.75	28.11.2008
		0.75						382.21	382.19	382.14	382.11	382.02	381.94	382.16	382.37	18.03.	383.65	19.07.2009
2658	Gratwein, Br 3240	380.49	1964	328757	D			375.17	375.04	374.97	375.08	375.12	375.43		374.87	29.12.	372.87	27.02.1984
		0.20						375.40	375.34	375.26	375.26	375.08	374.90	375.17	375.73	28.06.	377.01	05.08.1991
2659	Gratwein, Br 3244	377.60	1980	328765				372.98	372.91	372.92	372.98	373.03	373.67		372.83 Ö	05.12.	371.85	27.02.1984
		0.10						373.21	373.10	373.05	373.17	372.89	372.85	373.06	374.18	20.06.	375.60 Ö	13.08.2002
2660	Gratwein, Br 3248	378.41	1980	328773	D			375.12	375.03	375.03	375.06	375.04	375.24		374.88 Ö	19.12.	374.08	20.02.1984
		0.20						375.23	375.18	375.10	375.10	374.98	374.90	375.09	375.49	28.06.	376.95	05.08.1991
2661	Gratwein, Br 3268	389.37	1980	328625				372.52	372.45	372.38	372.32	372.29	372.39		372.13	31.12.	371.70 Ö	30.11.1981
		0.00						372.54	372.51	372.45	372.46	372.37	372.20	372.41	372.59	11.07.	374.98	26.08.1991
2662	Gratwein, Br 3278	375.50	1980	328633	D			370.35	370.24	370.22	370.31	370.43	370.78		370.04	31.12.	368.04	20.02.1984
		0.10						370.67	370.63	370.45	370.50	370.26	370.08	370.41	371.05	25.06.	372.07	26.08.2005
2663	Judendorf-Strassengel, Br 3276	386.83	1980	328666	D			370.73	370.64	370.58	370.60	370.58	370.78		370.55	13.03.	369.23	27.02.1984
		0.30						370.87	370.85	370.81	370.92	370.78	370.67	370.73	371.00	29.06.	372.57	12.08.1991
2664	Judendorf-Strassengel, Br 3284	384.00	1980	328674				369.97	369.89	369.81	369.88	369.90	370.10		369.62	31.12.	367.96	27.02.1984
		0.40						370.17	370.08	370.00	370.04	369.88	369.68	369.95	370.30	04.07.	371.49	06.09.1999

Monats- und Jahresmittel der Grundwasserstände mit Extremwerten (Hauptwerte)

- Grundwasserstände m ü.A. -

Nr.	Messstelle	Messpunkt m ü.A. / m ü.G.	Beobachtungsbeginn / unverändert seit	EDV-Messstellennummer	beeinflusst	artesisch/gespannt	Messgerät	Mittel in m ü.A. I / VII	II / VIII	III / IX	IV / X	V / XI	VI / XII	Jahr	Niederster und höchster beobachteter Grundwasserstand sowie allenfalls höchster beobachteter Überflutungswasserstand: im Berichtsjahr m ü.A.	Datum	vor dem Berichtsjahr m ü.A.	Datum
2665	Judendorf-Strassengel, Br 3290	376.37	0.50	328682				369.41	369.32	369.28	369.34	369.34	369.52		369.05	31.12.	367.55	27.02.1984
		1980						369.54	369.49	369.44	369.46	369.33	369.12	369.38	369.66	27.06.	370.82	05.08.1991
2666	Kirchenviertel, Br 3265	375.90	0.30	328781				370.69	370.59	370.54	370.61	370.68	370.96		370.33	31.12.	368.48	27.02.1984
		1980						370.97	370.89	370.77	370.82	370.63	370.38	370.71	371.19	27.06.	372.52	05.08.1991
2667	Kirchenviertel, Br 3271	374.42	0.60	328641				370.03	369.90	369.86	370.01	370.07	370.40		369.62	31.12.	367.51	22.09.1981
		1980						370.26	370.20	370.06	370.16	369.93	369.69	370.05	370.61	27.06.	371.74	22.08.2005
2668	Kleinstübing, Br 3194	397.43	0.20	325191	D			386.81	386.60	386.55	386.78	386.82	387.15		386.24	31.12.	386.05	15.01.2002
		1976						386.95	386.88	386.75	386.83	386.59	386.32	386.75	387.55	25.06.	388.92	29.07.1991
2669	Mauritzen, Bl 3145	414.32	1.00	325019				409.97	409.86	409.84	410.00	410.04	410.17		409.67	31.12.	408.91	20.09.1993
		1967						410.15	410.10	409.99	410.05	409.91	409.72	409.99	410.30	04.07.	412.16	17.07.1975
2670	Mauritzen, Bl 3165	406.37	1.10	325084				400.35	400.25	400.27	400.31	400.41	401.35		400.22	31.12.	400.18 Ö	25.02.2002
		1967						400.66	400.39	400.35	400.36	400.28	400.25	400.43	401.92	20.06.	404.82	17.07.1972
2671	Mauritzen, Bl315512	415.55	1.10	340752	D			407.69	407.59	407.56	407.62	407.64	407.76		407.43	29.12.	407.12	12.02.2005
		2003						407.76	407.70	407.67	407.70	407.63	407.49	407.65	407.91	28.06.	408.94	05.09.2009
2672	Mauritzen, Br 3157	411.24	0.50	325043				408.31	408.24	408.23	408.33	408.36	408.49		408.08	31.12.	407.15	27.02.1984
		1973						408.57	408.42	408.41	408.42	408.31	408.14	408.35	408.97	11.07.	409.45	17.07.1975
2673	Peggau, Bl 31751	402.39	0.85	340760	D			396.68	396.58	396.53	396.50	396.54	396.92		396.25	31.12.	396.27	02.04.2003
		2003						396.94	396.73	396.63	396.57	396.40	396.29	396.61	397.36	28.06.	398.46	31.05.2006
2674	Peggau, Br 3173	404.18	- 0.08	325076	D			396.39	396.31	396.26	396.25	396.23	396.48		395.74	30.12.	395.43	09.02.1987
		1973						396.57	396.37	396.23	396.10	395.94	395.80	396.24	396.87	29.06.	398.23	21.07.1975
2675	Peggau, Br 3183	401.53	0.50	325134				396.17	396.09	396.05	396.08	396.04	396.22		395.47	31.12.	395.16	09.02.1987
		1973						396.35	396.14	395.98	395.79	395.66	395.53	396.01	396.59	27.06.	397.53	17.07.1989
2676	Peggau, Br 3195	398.35 1*)	0.30	340687	D			395.00	395.11	395.11	395.06	393.73	393.19		392.99	27.12.		
		1999	28.04.2011					393.20	393.17	393.15	393.09	393.04	393.05	393.82	395.19	17.03.		
2677	Peggau, Br 31911	399.98	0.30	341008				395.32	395.38	395.34	395.34	394.49	393.94		393.37	31.12.	393.68	14.03.2005
		2004						393.97	393.85	393.77	393.59	393.51	393.42	394.32	395.40 Ö	31.01.	396.38	21.09.2009
2678	Pernegg, Br 3111	456.58	0.20	340539				451.39	451.28	451.26	451.41	451.46	451.57		451.20	14.03.	450.95	16.02.1998
		1998						451.62	451.57	451.51	451.57	451.50	451.39	451.46	451.68	27.06.	452.35	23.08.1999
2679	Röthelstein, Bl 31201	437.92	1.10	358630				432.74	432.66	432.74	432.81	432.81	433.86		432.65	28.02.	432.60	01.11.2010
		2009						433.62	432.96	432.83	432.88	432.85	432.81	432.97	434.00	20.06.	433.75	24.05.2010
	Södingbachtal																	
2680	Kleinsöding, Bl 4038	347.47	1.00	356238	D			343.66	343.56	343.59	343.51	343.45	343.72		343.36 Ö	11.12.		
		2010						343.51	343.65	343.48	343.47	343.44	343.37	343.53	343.90	05.06.		
	Liebochbachtal																	
2681	Hitzendorf, Bl 4045	371.57	1.05	356824	D			369.56	369.51	369.55	369.40	369.40	369.66		369.30 Ö	14.07.		
		2010						369.39	369.59	369.46	369.52	369.42	369.35	369.48	370.23	04.08.		
2682	Lieboch, Bl 4057	335.02	1.00	356840	D			332.68	332.70	332.69	332.58	332.52	332.65		332.18	14.09.		
		2010						332.46	332.60	332.39	332.57	332.51	332.31	332.55	333.44	04.08.		
	Kainachtal																	
2683	Bärnbach, Bl 4000	440.97	1.00	356881	D			436.37	436.20	436.21	436.23	436.16	436.28		436.04	31.12.		
		2010						436.25	436.30	436.31	436.31	436.20	436.08	436.24	436.46	01.01.		
2684	Breitenbach, Bl 4014	332.04	0.60	340059	D			324.02	323.97	323.91	323.85	323.74	323.70		323.46	29.12.	323.02	12.08.2002
		1995						323.69	323.71	323.67	323.61	323.58	323.50	323.74	324.04	06.01.	324.94	01.10.2009
2685	Dietersdorf, Bl401922	316.01	0.90	340968	D			313.22	313.10	313.09	312.98	312.89	313.05		312.82	27.05.	312.76	14.05.2008
		2003						312.94	313.04	313.00	313.00	312.95	312.89	313.01	313.31 Ö	01.01.	315.71	05.09.2009

1*) durch Kraftwerk beeinflusst

Monats- und Jahresmittel der Grundwasserstände mit Extremwerten (Hauptwerte)

- Grundwasserstände m ü.A. -

Nr.	Messstelle		EDV-Messstellennummer		Mittel in m ü.A.							Niederster und höchster beobachteter Grundwasserstand sowie allenfalls höchster beobachteter Überflutungswasserstand			
	Messpunkt m ü.A. / Beobachtungsbeginn	m ü.G. / unverändert seit	beeinflusst	artesisch/gespannt / Messgerät	I / VII	II / VIII	III / IX	IV / X	V / XI	VI / XII	Jahr	im Berichtsjahr m ü.A.	im Berichtsjahr Datum	vor dem Berichtsjahr m ü.A.	vor dem Berichtsjahr Datum
2686	Dobl, Bl 4017		340075	D	317.27	317.22	317.16	317.11	317.03	317.16		316.71	30.12.	316.26	05.11.2001
	320.52	- 0.07			317.03	317.03	316.90	316.87	316.82	316.76	317.03	317.37	19.06.	319.26	05.09.2009
	1995														
2687	Gaisfeld, Bl 4010		356899	D	356.79	356.66	356.61	356.43	356.34	356.47		356.26	27.12.		
	358.61	1.00			356.38	356.43	356.40	356.40	356.36	356.31	356.46	356.87	03.01.		
	2010														
2688	Kleinsöding, Bl 4011		340034		341.08	341.08	341.10	341.05	340.97	340.94		340.79 L	30.12.	340.37	01.04.2002
	344.77	0.70			340.93	340.95	340.90	340.88	340.87	340.83	340.96	341.13	28.03.	342.09	08.04.1996
	1995														
2689	Kleinsöding, Bl401132		340950	D	340.72	340.70	340.66	340.45	340.35	340.72		340.11	14.09.	339.93	27.07.2007
	342.43	1.00			340.29	340.56	340.29	340.52	340.38	340.24	340.49	341.14	04.08.	341.24	20.06.2004
	2003														
2690	Muttendorf, Bl 4016		340067	D	317.02	316.90	316.85	316.75	316.65	316.85		316.54	31.12.	316.01	20.08.2001
	321.53	0.80			316.76	316.77	316.72	316.72	316.67	316.60	316.77	317.11	01.01.	319.67	05.09.2009
	1995														
2691	Muttendorf, Bl 4018		340083	D	319.37	319.40	319.39	319.37	319.27	319.22		318.63	24.12.	317.86	20.10.2002
	324.36	1.00			319.21	319.10	318.99	318.88	318.78	318.69	319.14	319.46	17.03.	319.85	17.09.2009
	1995														
2692	Neudorf bei Mooskirchen, Bl 4012		340042	D	335.04	335.05	335.00	334.88	334.80	335.01		334.38	18.09.	333.81	27.08.2001
	337.51	1.00			334.74	334.82	334.61	334.84	334.80	334.70	334.86	335.43	17.03.	336.50	08.12.2002
	1995														
2693	Voitsberg, Bl 4006		356857	D	388.26	388.23	388.23	388.22	388.22	388.25		388.20	25.04.	388.22	27.01.2010
	393.34	0.60			388.24	388.25	388.25	388.26	388.24	388.24	388.24	388.30	22.09.	388.48	23.06.2010
	2009														
2694	Voitsberg, Bl 40061		356865	D	390.27	390.19	390.18	390.15	390.14	390.23		390.05 Ö	14.12.	390.23	03.08.2010
	393.67	- 0.06			390.19	390.18	390.17	390.17	390.11	390.07	390.17	390.31 Ö	14.01.	390.55	21.06.2010
	2009														
2695	Voitsberg, Bl 40062		356873	D	392.02	391.83	391.80	391.79	391.80	391.94		391.59	27.12.	391.73	04.02.2010
	396.96	0.80			391.89	391.83	391.78	391.76	391.74	391.64	391.82	392.12	13.01.	392.24	22.06.2010
	2009														
2696	Zwaring, Bl 4021		340091	D	309.92	309.78	309.68	309.58	309.41	309.53		308.88	31.12.	308.49	15.10.2001
	313.20	0.80			309.40	309.29	309.15	309.07	309.01	308.92	309.39	310.00	22.01.	311.26	05.08.2009
	1995														
2697	Zwaring, Bl 4025		340109	D	309.06	308.95	308.83	308.71	308.58	308.62		307.99	26.12.	307.54 Ö	15.10.2001
	310.69	0.80			308.45	308.38	308.20	308.13	308.11	308.02	308.50	309.21	21.01.	309.82	24.06.2009
	1995														
	Grazer Feld														
2698	Fernitz, Bl 3545		315226	D	320.19	320.08	319.93	319.86	319.77	319.75		319.49	05.12.	319.14	31.03.2002
	325.93	0.80			319.69	319.80	319.70	319.67	319.59	319.53	319.79	320.22	01.01.	322.21	07.08.1972
	1971														
2699	Fernitz, Blt 35455		329656		320.18	320.07	319.94	319.86	319.77	319.76		319.49	05.12.	319.14	01.04.2002
	326.18	1.00			319.69	319.76	319.68	319.65	319.58		319.81	320.21	03.01.	321.68	08.09.2009
	1985														
2700	Fernitz, Br 35491		340729	D	316.69	316.64	316.65	316.66	316.79	316.84		316.52	07.12.	316.60	29.08.2003
	318.97	0.50			316.75	316.83	316.77	316.80	316.74	316.61	316.73	317.19	04.08.	317.63	18.07.2009
	2002														
2701	Fernitz, Br 35511		328799		316.89	316.78	316.72	316.66	316.69	316.72		316.40	31.12.	316.38	14.01.2002
	320.63	0.20			316.63	316.82	316.65	316.63	316.56	316.44	316.68	317.00 L	04.08.	318.03	20.07.2009
	1980														
2702	Fernitz, Br 35531		318717	D	311.76	311.68	311.69	311.75	312.16	312.24		311.57	20.04.	311.52	17.11.2004
	315.52	0.65			312.05	312.25	312.21	312.25	312.17	311.89	312.01	312.74	04.08.	313.68	18.07.2009
	1975														
2703	Gössendorf, Bl354122		340810	D	319.78	319.65	319.58	319.52	319.45	319.48		319.12	12.12.	319.03	18.01.2007
	322.44	1.00			319.37	319.47	319.35	319.38	319.28	319.14	319.45	319.83 Ö	01.01.	320.99	21.08.2009
	2003														
2704	Gössendorf, Br 3541		310177		319.40	319.24	319.22	319.22	319.17	319.26		318.80 Ö	12.12.	318.77	21.01.2002
	322.11	0.30			319.10	319.19	319.07	319.13	319.00	318.81	319.15	319.46	01.01.	320.74	30.06.1975
	1965														
2705	Grambach, Br 3511		329102	D	326.87	326.85	326.69	326.56	326.47	326.40		326.24	23.12.	325.83	29.07.2002
	336.33	1.10			326.36	326.42	326.45	326.42	326.38	326.28	326.51	326.89 Ö	14.01.	329.71	07.08.2009
	1981														
2706	Graz 1, Bl 3401		329698	D	356.41	356.39	356.38	356.38	356.37	356.38		356.33	25.12.	356.13	15.07.2002
	365.75	0.60			356.39	356.41	356.42	356.40	356.38	356.35	356.39	356.44	01.01.	356.54	26.07.2004
	1985														
2707	Graz 1, Bl 3411		329706	D	350.04	349.91	349.83	349.92	349.92	349.92		349.73	31.12.	349.49	31.12.2001
	364.46	0.60			350.14	350.21	350.27	350.09	349.89	349.77	349.99	350.31 Ö	09.09.	350.99	22.04.1996
	1985														
2708	Graz 1, Bl 3415		329714	D	344.62	344.57	344.53	344.50	344.50	344.52		344.49 Ö	15.05.	344.33	20.04.2008
	355.89	0.60			344.57	344.62	344.68	344.69	344.62	344.54	344.58	344.71 Ö	27.09.	345.19 Ö	03.02.1997
	1985														
2709	Graz 1, Br 3419		329540	D	343.07	342.96	342.85	342.90	342.92	343.03		342.72	29.12.	342.55	09.02.1987
	351.31	- 0.13			343.00	342.99	342.98	342.99	342.91	342.78	342.95	343.14	27.06.	344.16	17.09.2009
	1984														

Monats- und Jahresmittel der Grundwasserstände mit Extremwerten (Hauptwerte)

- Grundwasserstände m ü.A. -

Nr.	Messstelle		EDV-Messstellennummer		Mittel in m ü.A.							Niederster und höchster beobachteter Grundwasserstand sowie allenfalls höchster beobachteter Überflutungswasserstand			
	Messpunkt m ü.A. / Beobachtungsbeginn	Messpunkt m ü.G. / unverändert seit	beeinflusst	artesisch/gespannt / Messgerät	I / VII	II / VIII	III / IX	IV / X	V / XI	VI / XII	Jahr	im Berichtsjahr m ü.A.	im Berichtsjahr Datum	vor dem Berichtsjahr m ü.A.	vor dem Berichtsjahr Datum
2710	Graz 1, Br 3421		310193	D	342.82	342.72	342.63	342.67	342.67	342.79		342.44	27.12.	341.87	18.01.1960
	350.98	- 0.02			342.80	342.79	342.75	342.79	342.69	342.51	342.72	342.92	27.06.	344.28	05.08.1965
	1947														
2711	Graz 1, Br 3445		329425	D	340.59	340.46	340.39	340.45	340.46	340.66		340.27	31.12.	339.80	11.03.1985
	351.08	- 0.13			340.64	340.62	340.56	340.62	340.53	340.35	340.53	340.90	27.06.	342.67	22.08.2005
	1984														
2712	Graz 2, Br 3431		325308		354.80	354.61	354.56	354.57	354.53	354.60		354.45	31.12.	354.27 Ö	04.03.1985
	365.89	0.30			354.67	354.83	354.88	354.79	354.64	354.51	354.67	354.92 Ö	15.08.	355.95	21.09.2009
	1977														
2713	Graz 2, Br 3439		329649		347.98	347.90	347.86	347.83	347.80	347.89		347.72	19.12.	347.30 Ö	09.02.1987
	362.61	0.40			347.90	348.00	348.06	348.05	347.89	347.75	347.91	348.12 L	30.09.	348.92	21.09.2009
	1985														
2714	Graz 3, Br 3361		325233		347.85	347.75	347.68	347.75	347.76	347.89		347.45	31.12.	347.08	23.02.1978
	356.61	0.40			347.99	347.91	347.81	347.80	347.70	347.54	347.79	348.03	04.07.	349.39	17.07.1989
	1977														
2715	Graz 3, Br 3373		332817	D	346.64	346.53	346.43	346.47	346.48	346.54		346.18	31.12.	346.03	18.03.2002
	355.72	0.40			346.63	346.61	346.55	346.54	346.43	346.26	346.51	346.69 Ö	01.01.	347.86	13.09.2009
	1987														
2716	Graz 3, Br 3381		329532		345.98	345.90	345.82	345.84	345.87	345.95		345.58	31.12.	345.21	17.02.1986
	354.38	0.40			346.02	346.03	346.02	345.97	345.81	345.65	345.90	346.10	04.07.	347.13	21.09.2009
	1984														
2717	Graz 3, Br 3385		332734		347.10	347.06	347.03	347.05	347.03	347.06		346.76	31.12.	346.50	02.04.2002
	356.79	0.30			347.12	347.19	347.20	347.04	346.93	346.81	347.05	347.27	05.09.	348.48	21.09.2009
	1987														
2718	Graz 3, Br 3387		332742	D	344.32	344.14	344.15	344.47	344.53	344.89		343.74	21.12.	343.90 Ö	15.01.1990
	351.38	- 0.08			344.58	344.56	344.49	344.53	344.16	343.93	344.40	345.47	20.06.	346.47	22.07.1991
	1987														
2719	Graz 3, Br 3391		325274		347.85	347.83	347.80	347.80	347.79	347.81		347.73	31.12.	347.52	21.02.1984
	355.58	0.40			347.83	347.85	347.87	347.86	347.81	347.76	347.82	347.88	12.09.	348.40 Ö	29.06.1987
	1977	01.01.1981													
2720	Graz 4, Bl 3406		332825		344.25	344.14	343.99	343.91	343.91	343.97		343.78	31.12.	343.31	05.04.1988
	364.34	0.03			344.03	344.09	344.11	344.10	344.06	343.86	344.03	344.29	01.01.	345.85	28.09.2009
	1987														
2721	Graz 4, Bl 3412		343038	D	341.64	341.55	341.51	341.60	341.61	341.80		341.38	31.12.	341.33	13.02.2006
	349.67	0.00			341.72	341.72	341.68	341.70	341.58	341.43	341.63	342.00	25.06.	342.56	23.08.2005
	2002														
2722	Graz 4, Br 3360		336818	D	347.58	347.44	347.38	347.51	347.55	347.82		347.21	30.12.	346.21	14.02.1978
	355.04	0.50			347.73	347.73	347.65	347.82	347.56	347.29	347.59	348.09	25.06.	348.98	27.08.2005
	1976														
2723	Graz 4, Br 3380		332726		346.47	346.36	346.28	346.29	346.34	346.39		346.15	26.12.	345.71	09.02.1987
	356.04	0.40			346.49	346.46	346.50	346.47	346.38	346.24	346.39	346.53	01.01.	347.84	05.10.2009
	1987														
2724	Graz 4, Br 3400		310201		344.29	344.14	344.17	344.24	344.30	344.48		343.97	26.12.	343.32	16.01.1984
	351.67	0.00			344.38	344.36	344.20	344.35	344.22	344.03	344.26	344.55	27.06.	346.08	05.08.1965
	1947														
2725	Graz 4, Br 3410		310219	D	342.93	342.86	342.79	342.87	342.91	343.16		342.65	30.12.	341.96	09.01.1978
	350.83	- 0.12			343.15	343.25	343.17	343.09	342.97	342.75	342.99	343.45	26.06.	344.82	05.08.1965
	1947														
2726	Graz 5, Br 3430		310227	D	341.27	341.21	341.16	341.25	341.29	341.53		340.84	30.12.	340.00	06.02.1978
	349.39	- 0.12			341.45	341.46	341.37	341.40	341.19	340.93	341.29	341.79	25.06.	343.28	05.08.1965
	1947														
2727	Graz 5, Br 3440		310235		341.44	341.35	341.27	341.21	341.16	341.25		340.99	31.12.	339.57	27.02.1978
	351.68	0.30			341.33	341.34	341.27	341.35	341.24	341.06	341.27	341.50	03.01.	343.01	16.08.1965
	1947														
2728	Graz 5, Br 3450		310243	D	340.55	340.37	340.26	340.38	340.42	340.68		340.03	29.12.	338.97	20.02.1978
	347.58	- 0.12			340.60	340.63	340.55	340.57	340.37	340.11	340.46	340.95	25.06.	342.45	05.08.1965
	1947														
2729	Graz 5, Br 3468		315473	D	337.18	337.04	336.98	337.10	337.13	337.34		336.80	29.12.	336.06	20.02.1978
	344.59	0.40			337.26	337.28	337.21	337.25	337.08	336.86	337.14	337.54	26.06.	338.70	20.07.1972
	1972														
2730	Graz 6, Br 3451		329433	D	339.64	339.54	339.45	339.49	339.52	339.66		339.27	31.12.	338.79	18.03.1985
	349.44	- 0.15			339.73	339.72	339.66	339.72	339.59	339.37	339.59	339.86	29.06.	340.75 Ö	06.09.1999
	1984														
2731	Graz 6, Br 3471		310268	D	341.00	340.98	340.97	340.96	340.94	340.98		340.93 Ö	14.05.	340.66	27.02.1956
	351.11	- 0.15			340.99	341.04	341.09	341.06	340.99	340.95	341.00	341.12	22.09.	342.11	30.08.1965
	1947														
2732	Graz 6, Br 3473		325324	D	336.48	336.35	336.22	336.22	336.24	336.39		336.04	31.12.	335.50	06.03.1978
	343.71	0.30			336.48	336.53	336.62	336.54	336.40	336.16	336.38	336.71	03.09.	338.16	20.09.2009
	1977														
2733	Graz 6, Br 3475		315234		336.68	336.51	336.47	336.67	336.73	337.08		336.26	31.12.	336.13	25.01.1979
	344.07	0.40			336.80	336.83	336.72	336.80	336.58	336.33	336.68	337.34	27.06.	339.12	20.07.1972
	1971														
2734	Graz 7, Br 3481		310276		335.23	335.10	335.02	335.08	335.11	335.27		334.88	31.12.	334.53	22.02.1978
	342.26	0.40			335.32	335.33	335.34	335.28	335.14	334.95	335.18	335.46	27.06.	337.79	09.08.1965
	1947														

Monats- und Jahresmittel der Grundwasserstände mit Extremwerten (Hauptwerte)

- Grundwasserstände m ü.A. -

Nr.	Messstelle		EDV-Messstellennummer		Mittel in m ü.A.							Niederster und höchster beobachteter Grundwasserstand sowie allenfalls höchster beobachteter Überflutungswasserstand			
	Messpunkt m ü.A. / m ü.G.		beeinflusst / artesisch/gespannt	Messgerät	I / VII	II / VIII	III / IX	IV / X	V / XI	VI / XII	Jahr	im Berichtsjahr		vor dem Berichtsjahr	
	Beobachtungsbeginn	unverändert seit										m ü.A.	Datum	m ü.A.	Datum
2735	Graz 7, Br 3483 336.22 1967	0.20	314740		329.63 329.84	329.48 329.84	329.47 329.61	329.73 329.76	329.79 329.66	330.23 330.62	329.81	329.35 Ö 330.76 Ö	07.03. 20.06.	329.21 332.56	21.01.2002 17.07.1972
2736	Graz 7, Br 3489 332.11 1971	0.30	315259		327.20 327.69	327.03 327.68	327.00 327.72	327.11 327.75	327.53 327.88	327.79 328.37	327.56	326.87 328.42	09.03. 08.12.	326.96 329.94	23.02.1978 16.07.1972
2737	Graz 7, Br 3493 345.17 1989	0.40	332908	D	337.27 337.25	337.25 337.33	337.23 337.38	337.20 337.35	337.20 337.28	337.26 337.20	337.27	337.15 337.45	30.12. 20.09.	336.80 338.12	19.04.1993 20.07.2009
2738	Graz 7, Br 34771 340.55 1984	0.20	329417	D	334.64 334.79	334.49 334.66	334.42 334.65	334.62	334.60	334.84 334.34		334.29 335.07	27.12. 27.06.	334.03 336.12	04.03.1985 19.05.1986
2739	Graz 7, Br 34835 344.75 1984	0.30	329474	D	333.70 333.50	333.59 333.66	333.44 333.74	333.35 333.74	333.33 333.64	333.41 333.48	333.55	333.30 333.76 Ö	25.05. 22.09.	332.83 335.68	21.03.2002 24.09.2009
2740	Graz 7, Br 34851 341.94 1966	0.40	314955		330.58 330.39	330.48 330.44	330.37 330.43	330.25 330.50	330.22 330.43	330.34 330.58	330.42	330.22 Ö 330.64	25.04. 31.12.	329.65 333.44	25.03.2002 20.07.1972
2741	Graz 7, Br 34875 339.95 1984	0.30	329482		328.24 327.92	328.05 327.97	327.94 327.98	327.80 328.11	327.75 328.03	327.89 328.19	327.99	327.72 328.41	23.05. 31.12.	326.89 330.24	18.03.1985 28.09.2009
2742	Graz 8, Br 3469 362.17 1977	0.50	325316		351.84 351.66	351.80 351.70	351.76 351.75	351.72 351.74	351.68 351.69	351.69 351.63	351.72	351.58 351.85	31.12. 01.01.	350.91 352.44	29.07.2002 28.09.2009
2743	Graz 8, Br 3479 357.20 1966	0.30	310292		348.54 348.38	348.48 348.42	348.44 348.48	348.42 348.46	348.39 348.41	348.41 348.35	348.43	348.31 348.57	31.12. 01.01.	348.09 349.25	08.07.2002 24.07.1972
2744	Graz 8, Br 34795 350.20 1984	0.30	329466		343.76 343.70	343.68 343.80	343.65 343.92	343.65 343.83	343.62 343.72	343.69 343.61	343.72	343.56 343.93 Ö	31.12. 05.09.	343.31 344.46	15.04.2002 20.07.2009
2745	Graz 8, Br 34815 350.60 1978	0.30	325654		335.13 334.82	335.03 334.89	334.87 335.02	334.80 335.11	334.71 335.01	334.71 334.78	334.90	334.65 335.14 Ö	31.12. 03.01.	333.99 337.29	08.04.2002 05.10.2009
2746	Graz 12, Bl 3325 363.37 1976	0.80	319095		355.28 355.21	355.32 355.26	355.21 355.20	355.25 355.12	355.13 354.97	355.13 354.87	355.16	354.81 355.36	31.12. 07.02.	353.28 357.14	27.02.1978 21.08.1989
2747	Graz 12, Bl 3343 364.51 1976	0.80	319129	D	355.22 355.11	355.25 355.11	355.10 354.99	355.14 355.01	355.01 354.88	355.02 354.73	355.05	354.64 355.32	31.12. 11.02.	353.37 356.99	27.02.1978 06.10.2009
2748	Graz 12, Br 3311 364.61 1976	0.30 01.01.1988	318923	D	361.08 361.25	361.01 361.25	361.01 361.22	361.11 361.21	361.14 361.10	361.26 360.99	361.14	360.94 361.36	30.12. 28.06.	360.61 362.00	14.03.1988 21.08.1989
2749	Graz 12, Br 3321 363.46 1976	0.25 01.01.1992	319087		355.53 355.77	355.48 355.65	355.48 355.60	355.62 355.60	355.60 355.50	355.80 355.42	355.59	355.39 355.91	31.12. 20.06.	355.16 Ö 356.50	24.02.1992 25.10.1993
2750	Graz 12, Br 33571 359.42 1981	0.40	328930	D	350.86 350.92	350.84 350.91	350.79 350.86	350.84 350.85	350.83 350.78	350.91 350.65	350.84	350.59 351.06	29.12. 26.06.	349.73 351.98	18.03.1985 05.08.1991
2751	Graz 13, Bl 3300 369.13 1976	1.10 01.01.1988	318824		364.50 364.74	364.41 364.67	364.46 364.58	364.58 364.61	364.67 364.47	364.80 364.32	364.57	364.26 365.02	31.12. 27.06.	364.11 366.52	20.02.1989 22.08.2005
2752	Graz 13, Br 3330 364.44 1976	0.40	336495	D	354.22 354.47	354.12 354.52	354.19 354.39	354.42 354.63	354.46 354.40	354.59 354.13	354.38	353.90 354.80	30.09. 08.10.	353.34 356.30	28.02.1986 28.05.1979
2753	Graz 13, Br 3338 360.56 1976	0.30 01.06.1979	319103	D	351.06 351.18	350.93 351.17	350.87 351.07	351.00 351.23	351.04 350.95	351.29 350.68	351.04	350.58 351.56	30.12. 26.06.	349.72 352.84	18.03.1985 05.08.1991
2754	Graz 13, Br 3340 375.20 1976	0.50 01.01.1984	318840		356.87 356.72	356.88 356.70	356.84 356.68	356.79 356.66	356.76 356.64	356.75 356.61	356.74	356.58 356.89	31.12. 07.02.	356.47 357.09	02.06.2008 27.07.2009
2755	Graz 14, Bl 3416 366.48 1978	0.70	325639		344.17 343.73	344.06 343.79	343.91 343.84	343.89 343.90	343.72 343.84	343.74 343.68	343.86	343.61 344.20	31.12. 03.01.	342.63 346.33	26.03.1979 28.09.2009
2756	Graz 14, Br 3426 366.78 1977	0.40	325464		349.98 349.65	350.00 349.63	349.88 349.60	349.78 349.59	349.70 349.49	349.67 349.36	349.69	349.28 350.01 Ö	31.12. 07.02.	348.84 Ö 351.78	20.06.2002 14.09.2009
2757	Graz 14, Br 3448 361.55 1980	0.30	328898		343.13 342.77	343.07 342.82	342.98 342.89	342.87 342.92	342.78 342.86	342.75 342.75	342.88	342.70 343.16	31.12. 01.01.	342.04 345.22	29.04.1985 28.09.2009
2758	Graz 15, Br 3458 359.14 1976	0.30 01.06.1979	319152		340.55 340.24	340.46 340.30	340.37 340.34	340.29 340.34	340.21 340.29	340.20 340.13	340.31	340.06 340.57	31.12. 01.01.	339.35 342.59	15.04.1985 12.10.2009
2759	Graz 15, Br 3460 360.87 1971	0.40	315267		343.96 343.88	343.93 343.98	343.88 344.00	343.82 343.98	343.82 343.88	343.86 343.79	343.90	343.72 344.02 Ö	31.12. 22.08.	343.50 Ö 345.55	20.05.2002 03.08.1972

Monats- und Jahresmittel der Grundwasserstände mit Extremwerten (Hauptwerte)

- Grundwasserstände m ü.A. -

Nr.	Messstelle		EDV-Messstellennummer		Mittel in m ü.A.							Niederster und höchster beobachteter Grundwasserstand sowie allenfalls höchster beobachteter Überflutungswasserstand			
	Messpunkt m ü.A. / m ü.G.		beeinflusst / artesisch/gespannt	Messgerät	I / VII	II / VIII	III / IX	IV / X	V / XI	VI / XII	Jahr	im Berichtsjahr		vor dem Berichtsjahr	
	Beobachtungsbeginn	unverändert seit										m ü.A.	Datum	m ü.A.	Datum
2760	Graz 15, Br 3470 356.45 1967	0.40	314757		339.08 338.78	339.01 338.86	338.92 338.91	338.83 338.93	338.76 338.86	338.74 338.72	338.87	338.66 339.11	31.12. 01.01.	337.41 341.45	06.03.1972 12.10.2009
2761	Graz 15, Br 3472 357.96 1978	0.50	325647	D	343.66 343.60	343.65 343.71	343.62 343.70	343.59 343.65	343.60 343.56	343.63 343.46	343.62	343.42 343.75	31.12. 11.08.	343.14 344.89	15.04.2002 11.09.1989
2762	Graz 16, Bl 34902 356.98 2009	0.45	358648	D	343.53 343.26	343.53 343.40	343.43 343.32	343.40 343.25	343.36 343.15	343.34 343.04	343.33	342.98 343.59	26.12. 26.01.	342.94 344.28	03.09.2010 01.01.2010
2763	Graz 16, Br 3486 347.33 1964	0.50	310334		334.67 334.28	334.63 334.40	334.53 334.40	334.42 334.33	334.32 334.20	334.31 334.03	334.37	333.98 334.68	26.12. 10.01.	332.54 337.35	22.05.1978 10.09.1965
2764	Graz 16, Br 3490 340.84 1951	0.30	310342	D	334.90 334.82	334.80 334.88	334.72 334.72	334.74 334.76	334.72 334.65	334.81 334.79	334.78	334.61 Ö 334.95	17.11. 01.01.	333.64 336.87	27.02.1978 11.08.1965
2765	Graz 16, Br 3502 346.56 1988	0.20	336016	D	335.17 334.96	335.12 335.08	335.03 335.06	334.97 335.00	334.94 334.94	334.96 334.88	335.01	334.83 335.19 Ö	31.12. 18.01.	334.41 337.14	08.07.2002 01.10.2009
2766	Graz 16, Br 34741 352.19 1987	0.30	332668		336.84 336.47	336.78 336.55	336.69 336.58	336.59 336.55	336.51 336.47	336.48 336.32	336.57	336.25 336.87	31.12. 01.01.	335.27 339.30	13.05.2002 05.10.2009
2767	Graz 16, Br 34801 351.36 1994	0.40	336958		340.34 339.79	340.30 339.92	340.16 339.95	339.93 339.99	339.78 339.93	339.83 339.80	339.98	339.71 340.35 Ö	31.12. 10.01.	338.64 342.04	15.07.2002 21.09.2009
2768	Graz 16, Br 34841 339.06 1939	0.40	310326		331.48 331.47	331.38 331.50	331.31 331.41	331.38 331.47	331.39 331.37	331.50 331.46	331.43	331.25 331.63	14.03. 27.06.	330.40 333.10	26.02.1978 24.07.1972
2769	Graz 4, Bl340632 366.54 2003	1.10	340778	D	344.56 344.35	344.44 344.41	344.29 344.44	344.23 344.44	344.23 344.39	344.29 344.19	344.35	344.08 344.59	31.12. 01.01.	343.96 346.24	21.03.2004 28.09.2009
2770	Graz 5, Bl346632 354.44 2003	1.00	340786	D	337.85 337.77	337.75 337.81	337.65 337.79	337.66 337.81	337.65 337.70	337.74 337.50	337.72	337.43 337.89	30.12. 01.01.	337.09 339.58	15.03.2004 29.09.2009
2771	Graz 5, Bl349032 343.67 2003	1.00	340794	D	335.86 335.99	335.72 336.00	335.68 335.91	335.85 335.97	335.88 335.77	336.15 335.55	335.86	335.48 336.41	31.12. 24.06.	335.41 337.35	01.02.2004 23.08.2005
2772	Grosssulz, Bl 35669 320.43 2004	0.70	340703	D	313.87 313.34	313.81 313.42	313.72 313.36	313.67 313.31	313.54 313.25	313.45 313.07	313.48	312.98 313.90	31.12. 25.01.	312.45 314.25	01.06.2008 21.09.2009
2773	Großsulz, Br 35701 313.04 1976	0.40	318808		310.90 310.61	310.85 310.67	310.83 310.54	310.79 310.51	310.73 310.54	310.70 310.48	310.68	310.39 B 310.94	03.10. 24.01.	310.11 311.73	01.07.2002 13.10.1980
2774	Hausmannstätten, Br 3523 335.37 1995	0.40	336990		328.78 328.71	328.72 328.76	328.73 328.71	328.70 328.72	328.70 328.69	328.74 328.67	328.72	328.65 328.83	18.04. 08.08.	327.28 329.57	01.01.1995 29.06.2009
2775	Hausmannstätten, Br 3535 329.17 1978	0.20	325662		324.73 324.62	324.65 324.83	324.64 324.64	324.63 324.64	324.64 324.55	324.73 324.50	324.65	324.47 325.25 L	31.12. 04.08.	324.35 325.80	04.02.2002 20.07.2009
2776	Hautzendorf, Br 35242 338.26 1989	0.40	336370		330.90 330.43	330.80 330.52	330.73 330.35	330.65 330.25	330.53 330.13	330.47 329.98	330.48	329.91 330.92 Ö	31.12. 03.01.	329.14 332.72	22.07.2002 09.04.1996
2777	Kainach, Br 3758 297.17 1974	0.25	318428	D	294.27 293.94	294.18 294.00	294.11 293.89	294.04 293.90	293.92 293.83	293.97 293.73	293.98	293.69 294.31	29.12. 01.01.	293.04 Ö 295.03	31.12.1984 05.08.2009
2778	Kainach, Br 36203 300.64 1984	0.40	329441		295.12 294.77	295.05 294.77	294.91 294.65	294.87 294.61	294.78 294.55	294.81 294.45	294.78	294.40 295.18 L	31.12. 27.01.	294.17 296.17	18.03.2002 03.06.1996
2779	Kalsdorf, Bl 35521 327.39 1996	0.80	349977	D	319.79 319.43	319.72 319.51	319.63 319.42	319.54 319.36	319.50 319.25	319.49 319.12	319.48	319.04 319.80 Ö	31.12. 11.01.	318.56 320.33	30.11.2008 05.09.2009
2780	Kalsdorf, Bl355042 317.22 2003	1.00	340828	D	314.23 314.17	314.17 314.21	314.20 314.13	314.22 314.22	314.21 314.21	314.27 314.13	314.20	313.94 314.65	30.09. 04.08.	314.00 314.86	20.09.2008 22.08.2005
2781	Kalsdorf, Blt 35525 327.85 1985	1.00	329664		319.73 319.40	319.67 319.49	319.57 319.39	319.50 319.33	319.45 319.22	319.47 319.09	319.44	319.02 319.74 Ö	31.12. 10.01.	318.44 320.75	29.07.2002 09.12.1991
2782	Kalsdorf, Br 3550 316.53 1967	0.30	314765		314.73 314.65	314.69 314.73	314.69 314.60	314.68 314.69	314.68 314.69	314.76 314.63	314.68	314.51 315.12 L	03.10. 04.08.	314.17 316.23	10.06.1971 10.08.1970
2783	Kalsdorf, Br 35421 327.32 1977	0.30	325431	D	318.27 318.01	318.21 318.01	318.15 317.89	318.09 317.83	318.04 317.76	318.07 317.67	318.00	317.62 318.30	30.12. 01.01.	317.35 319.12	27.02.1978 09.12.1991
2784	Kalsdorf, Br 35541 316.28 1969	0.30 01.06.2007	315028		313.21 313.11	313.18 313.13	313.19 313.11	313.17 313.10	313.14 313.01	313.13 312.96	313.12	312.95 313.23 L	31.12. 19.01.	312.63 313.42	15.09.2008 20.07.2009

Monats- und Jahresmittel der Grundwasserstände mit Extremwerten (Hauptwerte)

- Grundwasserstände m ü.A. -

Nr.	Messstelle		EDV-Messstellennummer		Mittel in m ü.A.							Niederster und höchster beobachteter Grundwasserstand sowie allenfalls höchster beobachteter Überflutungswasserstand			
	Messpunkt m ü.A. / m ü.G.		beeinflusst / artesisch/gespannt	Messgerät	I / VII	II / VIII	III / IX	IV / X	V / XI	VI / XII	Jahr	im Berichtsjahr		vor dem Berichtsjahr	
	Beobachtungsbeginn	unverändert seit										m ü.A.	Datum	m ü.A.	Datum
2785	Kasten, Br 3564 322.09 1971	0.30	315291		318.52 318.11	318.46 318.10	318.36 317.95	318.29 317.85	318.16 317.81	318.18 317.73	318.13	317.69 318.56 L	31.12. 27.01.	317.21 319.87	23.09.2002 03.08.1972
2786	Kasten, Br 3566 319.83 1959	- 1.20	310433	D	315.62 315.00	315.60 314.96	315.48 314.90	315.41 314.81	315.25 314.73	315.09 314.60	315.12	314.52 315.64 Ö	31.12. 06.01.	313.61 317.62	05.08.2002 06.09.1965
2787	Kasten, Br 3568 323.29 1965	0.40	310441	D	320.68 320.34	320.62 320.35	320.57 320.20	320.49 320.15	320.37 320.09	320.44 320.02	320.36	319.98 320.76	31.12. 23.01.	319.48 322.14	23.09.2002 02.08.1965
2788	Kasten, Br 3572 318.89 1960	0.30	310458		317.19 316.72	317.11 316.87	317.11 316.57	316.98 316.55	316.85 316.55	316.93 316.35	316.81	316.30 317.32	31.12. 21.03.	315.89 318.22	29.07.2002 02.08.1965
2789	Kasten, Br 3576 320.62 1971	0.40	315309		318.12 317.75	318.05 317.82	317.96 317.59	317.91 317.53	317.81 317.58	317.92 317.43	317.79	317.38 318.16	31.12. 17.01.	316.89 319.31	16.09.2002 17.07.1972
2790	Kasten, Br 35821 320.29 1980	0.20	328906		317.46 316.98	317.31 317.03	317.23 316.86	317.15 316.72	316.97 316.71	317.03 316.62	317.00	316.57 317.51	31.12. 24.01.	316.19 318.79	29.07.2002 08.04.1996
2791	Laa, Blt 35445 328.96 1985	1.00	329672		322.96 322.60	322.91 322.62	322.81 322.55	322.75 322.46	322.65 322.37	322.63 322.28	322.63	322.23 322.97	31.12. 10.01.	321.55 323.81	23.09.2002 09.12.1991
2792	Laa, Br 35441 329.10 1997	0.40	340257		322.78 322.49	322.73 322.50	322.64 322.44	322.60 322.36	322.54 322.24	322.51 322.08	322.49	322.01 322.79 Ö	31.12. 10.01.	321.12 323.29	22.07.2002 22.09.1997
2793	Laa, Br 35481 326.88 1965	0.40	310474	D	323.91 323.44	323.84 323.48	323.76 323.36	323.66 323.31	323.53 323.28	323.52 323.19	323.52	323.15 323.94 Ö	30.12. 01.01.	322.42 324.92	07.10.2002 03.01.1966
2794	Lebern, Br 3500 334.96 1947	0.40	310482	D	327.81 327.93	327.73 327.99	327.69 327.85	327.76 327.89	327.79 327.78	327.93 327.94	327.84	327.63 328.05	12.03. 10.08.	326.14 329.58	16.01.1978 05.08.1965
2795	Lebern, Br 3518 326.67 1997	- 1.10	340331		325.19 325.65	325.12 325.72	325.13 325.38	325.30 325.41	325.45 325.25	325.63 325.28	325.38	325.05 325.81 Ö	14.03. 08.08.	323.81 326.32 Ö	27.03.2006 06.09.1999
2796	Lebern, Br 3528 326.33 2002	0.40	340695	D	323.97 324.44	323.92 324.62	323.94 324.24	324.12 324.29	324.24 324.12	324.42 324.09	324.20	323.85 324.76	11.03. 09.08.	322.77 325.10	20.03.2006 29.08.2005
2797	Lebern, Br 3530 329.34 1947	0.20	310524	D	324.70 324.97	324.65 325.13	324.64 324.87	324.74 324.87	324.82 324.73	324.97 324.66	324.81	324.56 325.20	16.03. 09.08.	322.98 326.21	23.01.1978 26.08.1965
2798	Lebern, Br 3532 335.86 1939	0.45	310532		325.64 325.60	325.60 325.70	325.53 325.58	325.49 325.52	325.52 325.41	325.59 325.29	325.54	325.19 325.74	31.12. 15.08.	324.00 327.69	27.02.1978 26.08.1965
2799	Lebern, Br 34981 332.74 1980	0.40	328856		327.65 327.94	327.49 327.89	327.51 327.85	327.70 328.15	327.86 328.05	328.10 328.86	327.92	327.38 328.97	07.03. 12.12.	327.06 329.59	02.02.1987 25.10.1993
2800	Lebern, Br 35201 337.83 1994	0.40	336974		325.77 326.02	325.72 326.14	325.69 325.91	325.77 325.88	325.84 325.80	325.98 325.73	325.86	325.65 326.18	14.03. 22.08.	324.87 326.97	27.03.2006 28.10.1996
2801	Lebern, Br 35221 339.58 1981	0.30	329060		329.74 329.38	329.73 329.39	329.69 329.33	329.62 329.27	329.52 329.21	329.46 329.12	329.45	329.07 329.75 Ö	31.12. 24.01.	327.95 330.32 Ö	05.08.2002 11.11.1996
2802	Mellach, Bl 3565 310.26 2005	0.90 01.08.2007	356345	D	308.21 308.14	308.07 308.25	308.09 308.13	308.21 308.23	308.22 308.09	308.32 308.09	308.17	307.97 Ö 308.74	07.03. 04.08.	308.01 309.44	02.10.2008 18.07.2009
2803	Mellach, Bl 3567 309.70 2005	0.85 01.08.2007	356352	D	307.70 307.76	307.60 307.87	307.73 307.82	307.86 307.87	307.89 307.76	307.90 307.62	307.78	307.52 308.32	28.02. 04.08.	307.58 309.06	02.10.2008 18.07.2009
2804	Mellach, Br 3561 311.00 1965	0.90 01.01.1983	310540		308.76 308.75	308.71 308.89	308.70 308.77	308.67 308.87	308.75 308.81	308.84 308.74	308.77	308.62 309.30 L	18.04. 04.08.	307.66 309.71 Ö	23.02.1998 24.10.1993
2805	Oberpremstätten, Bl 3556 332.26 1971	0.70	315366	D	328.00 327.55	327.94 327.53	327.87 327.38	327.81 327.27	327.67 327.16	327.61 327.02	327.56	326.93 328.02	31.12. 25.01.	326.02 330.28	30.07.2002 01.08.1972
2806	Oberpremstätten, Blt 35565 332.57 1984	1.00	329581		328.01 327.55	327.93 327.53	327.88 327.40	327.81 327.28	327.68 327.15	327.63	327.62	326.99 328.02	19.12. 19.01.	326.02 328.81	29.07.2002 15.04.1996
2807	Oberpremstätten, Br 35384 333.60 1989	0.30	336388		328.96 328.57	328.92 328.55	328.85 328.47	328.81 328.35	328.68 328.23	328.61 328.08	328.59	328.01 328.96 Ö	31.12. 10.01.	327.01 329.86 Ö	29.07.2002 21.09.2009
2808	Pirka-Eggenb., Br 3492 341.75 1971	0.30	315358	D	331.28 330.95	331.27 331.03	331.18 331.06	331.09 330.99	330.98 330.90	330.94 330.75	331.03	330.67 331.29 Ö	30.12. 23.01.	329.40 333.04	05.06.1978 28.08.1972
2809	Raaba, Br 34871 346.37 1982	0.30	329300		339.03 338.89	338.80 339.12	338.79 339.31	338.70 339.13	338.73 338.91	338.95 338.79	338.93	338.60 339.56	28.02. 05.09.	338.36 340.19	14.04.2008 20.07.2009

Monats- und Jahresmittel der Grundwasserstände mit Extremwerten (Hauptwerte)

- Grundwasserstände m ü.A. -

Nr.	Messstelle		EDV-Messstellennummer		Mittel in m ü.A.							Niederster und höchster beobachteter Grundwasserstand sowie allenfalls höchster beobachteter Überflutungswasserstand			
	Messpunkt m ü.A. / m ü.G.		beeinflusst / artesisch/gespannt	Messgerät	I / VII	II / VIII	III / IX	IV / X	V / XI	VI / XII	Jahr	im Berichtsjahr		vor dem Berichtsjahr	
	Beobachtungsbeginn	unverändert seit										m ü.A.	Datum	m ü.A.	Datum
2810	Seiersberg, Br 3496 346.12 1964	0.50	310599	D	333.52 333.09	333.48 333.23	333.39 333.22	333.26 333.14	333.12 333.05	333.12 332.89	333.21	332.80 333.53 Ö	31.12. 17.01.	331.53 336.36	08.05.1978 23.09.1965
2811	Seiersberg, Br 3540 346.03 1957	0.30	310607	D	335.29 335.25	335.16 335.51	335.03 335.40	334.96 335.21	335.04 335.00	335.24 334.79	335.16	334.71 335.62	31.12. 21.08.	334.28 338.36	17.05.2008 10.08.1965
2812	Thalerhof, Blt 35325 334.07 1984	1.00	329557		322.91 322.84	322.88 322.89	322.85 322.85	322.83 322.81	322.82 322.76	322.86 322.67	322.83	322.62 322.93 Ö	31.12. 24.01.	321.90 323.46	04.03.1985 09.12.1991
2813	Thondorf, Br 3503 329.27 1966	0.30	310631		325.49 325.29	325.33 325.34	325.22 325.39	325.25 325.62	325.23 325.56	325.32 325.82	325.41	325.16 326.61	14.03. 31.12.	324.50 327.77	22.02.1978 20.07.1972
2814	Thondorf, Br 3505 330.71 1984	0.50	329490	D	326.00 325.93	325.83 325.96	325.75 326.05	325.77 326.35	325.85 326.29	326.04 326.64	326.04	325.66 326.71	13.03. 29.12.	325.30 327.43	25.02.1985 30.06.2009
2815	Unterpremstätten, Blt 35465 333.67 1984	1.00	329573		326.55 326.29	326.46 326.28	326.40 326.19	326.36 326.11	326.34 325.99	326.35 325.90	326.27	325.85 326.57	31.12. 24.01.	324.91 327.24	29.07.2002 28.10.1996
2816	Unterpremstätten, Br 35361 332.33 1999	0.30	340620	D	325.93 325.76	325.84 325.82	325.80 325.72	325.80 325.66	325.81 325.55	325.85 325.45	325.75	325.39 325.96	31.12. 01.01.	324.46 326.41	24.11.2002 29.03.2010
2817	Wagnitz, Bl 35342 325.19 1971	0.80	315374	D	320.62 320.56	320.54 320.75	320.53 320.68	320.55 320.69	320.54 320.62	320.62 320.48	320.60	320.43 320.81	28.12. 10.08.	319.81 321.63	28.01.1978 01.08.1972
2818	Wagnitz, Bl353032 324.88 2003	1.00	340802	D	321.95 322.01	321.86 322.61	321.87 322.45	322.16 322.59	322.07 322.44	322.09 322.33	322.21	321.67 322.81	12.03. 09.08.	321.64 323.64	19.03.2006 23.08.2005
2819	Wagnitz, Blt 35346 325.40 1991	1.00	336669		320.60 320.56	320.53 320.72	320.53 320.66	320.55 320.67	320.55 320.61	320.63	320.60	320.46 Ö 320.79	08.03. 16.08.	320.17 321.36 Ö	02.02.2004 05.08.1991
2820	Wagnitz, Blt 35485 324.18 1984	1.00	329755		320.82 320.87	320.74 321.13	320.77 321.10	320.84 321.14	320.84 321.08	320.94 320.93	320.93	320.70 Ö 321.20	14.02. 15.08.	320.42 321.71	25.02.1985 10.07.1989
2821	Weitendorf, Bl 3608 310.77 1976	0.70	319186	D	306.53 305.70	306.52 305.54	306.35 305.34	306.26 305.18	305.98 305.03	305.90 304.88	305.76	304.81 306.58	31.12. 30.01.	304.08 308.72	11.10.2002 18.10.1982
2822	Weitendorf, Bl 3626 307.99 1976	0.70 01.09.1982	319194	D	303.77 303.33	303.60 303.30	303.48 303.16	303.39 303.15	303.31 303.11	303.34 303.08	303.33	303.00 303.81 Ö	31.12. 04.01.	302.52 304.73	05.06.1998 14.04.1986
2823	Weitendorf, Bl 3628 302.81 1976	0.70	319202	D	300.28 299.64	300.18 299.57	300.03 299.46	299.90 299.41	299.75 299.34	299.81 299.27	299.72	299.23 300.33 Ö	31.12. 19.01.	298.90 301.98	24.07.2002 19.08.1989
2824	Weitendorf, Br 3610 304.95 1965	0.30	310664	D	302.48 302.24	302.44 302.25	302.42 301.84	302.39 301.66	302.31 301.50	302.34 301.36	302.10	301.31 302.50	31.12. 23.01.	300.93 304.65	02.08.2002 01.07.1975
2825	Weitendorf, Br 3660 303.80 1965	0.30	310672		297.67 297.22	297.63 297.20	297.49 297.10	297.43 297.02	297.36 296.94	297.31 296.85	297.27	296.80 297.69	31.12. 31.01.	296.37 299.20	05.07.2002 07.08.1972
2826	Weitendorf, Br 3752 298.76 1990	0.40	336644		296.87 296.60	296.81 296.64	296.78 296.58	296.70 296.61	296.62 296.59	296.67 296.54	296.67	296.53 296.90 Ö	26.12. 17.01.	295.45 297.96	05.03.1990 22.08.2005
2827	Weitendorf, Br 36162 304.24 1965	- 0.80	315093		300.25 299.79	300.20 299.77	300.08 299.61	300.04 299.48	299.92 299.37	299.88 299.23	299.80	299.16 300.28 L	31.12. 28.01.	298.82 301.46	29.07.2002 07.08.1972
2828	Weitendorf, Br 37481 302.08 1978	0.30	325704	D	298.32 297.85	298.24 297.87	298.14 297.75	298.05 297.73	297.90 297.69	297.94 297.61	297.92	297.58 298.36	30.12. 24.01.	297.17 298.92	04.03.1985 21.09.2009
2829	Werndorf, Bl 35662 316.38 1965	0.80	328864	D	311.84 311.38	311.78 311.32	311.68 311.18	311.65 311.06	311.54 310.95	311.47 310.84	311.39	310.78 311.87	30.12. 25.01.	309.97 313.30	12.08.2002 07.08.1972
2830	Werndorf, Bl359232 309.38 2003	1.10	372219	D	307.04 306.95	306.98 306.99	306.93 306.97	306.91 306.99	306.96 306.96	306.99 306.94	306.97	306.85 307.28	31.03. 04.08.	306.81 307.78	10.03.2008 22.08.2005
2831	Werndorf, Blt 35785 315.73 1991	1.00	336677		311.14 310.61	311.04 310.58	310.95 310.43	310.89 310.33	310.76 310.23	310.72 310.10	310.65	310.05 311.15	26.12. 24.01.	309.30 311.93	12.08.2002 15.04.1996
2832	Werndorf, Br 3578 314.41 1960	0.40	310706		311.10 310.52	311.00 310.48	310.91 310.33	310.83 310.22	310.68 310.12	310.61 310.00	310.56	309.93 311.12	31.12. 24.01.	309.18 312.44	05.08.2002 03.08.1972
2833	Werndorf, Br 3592 308.48 1971	0.30 01.01.1987	315390		307.19 307.08	307.18 307.13	307.16 307.07	307.12 307.09	307.13 307.09	307.14 307.05	307.12	307.03 307.40	31.12. 04.08.	306.88 307.91	05.07.1993 13.08.2002
2834	Werndorf, Br 35742 313.22 1969	- 1.70	315036		310.53 310.19	310.49 310.19	310.40 310.08	310.38 310.00	310.31 309.94	310.26 309.83	310.22	309.78 310.54 LÖ	31.12. 20.01.	309.20 311.89	12.08.2002 07.08.1972

Monats- und Jahresmittel der Grundwasserstände mit Extremwerten (Hauptwerte)

- Grundwasserstände m ü.A. -

Nr.	Messstelle		EDV-Messstellennummer	Messgerät	Mittel in m ü.A.							Niederster und höchster beobachteter Grundwasserstand sowie allenfalls höchster beobachteter Überflutungswasserstand			
	Messpunkt m ü.A. / m ü.G.		beeinflusst / artesisch/gespannt		I / VII	II / VIII	III / IX	IV / X	V / XI	VI / XII	Jahr	im Berichtsjahr		vor dem Berichtsjahr	
	Beobachtungsbeginn	unverändert seit										m ü.A.	Datum	m ü.A.	Datum
2835	Werndorf, Br 35806 310.68 1994	0.50	336875		305.92 305.59	305.86 305.62	305.78 305.52	305.74 305.50	305.68 305.48	305.67 305.41	305.65	305.38 305.95	31.12. 24.01.	305.14 306.65	02.09.2002 08.04.1996
2836	Werndorf, Br 35841 305.14 2002	- 0.20	340737		304.15 303.90	304.10 303.89	304.08 303.84	304.03 303.86	303.98 303.79	303.96 303.74	303.95	303.71 304.19	31.12. 03.01.	303.51 304.47	01.09.2003 10.08.2009
2837	Werndorf, Br 36021 307.10 1969	0.40	315044		303.91 303.75	303.84 303.73	303.86 303.57	303.85 303.55	303.73 303.42	303.85 303.29	303.70	303.24 304.00	31.12. 28.03.	302.70 304.97	29.07.2002 17.07.1972
2838	Wildon, Bl 3756 295.54 1965	1.10 01.09.1987	310755	D	292.27 292.28	292.19 292.29	292.20 292.26	292.23 292.27	292.24 292.19	292.42 292.14	292.25	292.13 292.69	30.12. 21.06.	292.08 Ö 293.53	20.02.1989 29.08.2005
2839	Wildon, Br 3670 297.16 1965	0.40	310763		294.33 293.96	294.22 293.98	294.11 293.87	294.06 293.86	293.96 293.80	293.98 293.67	293.98	293.62 294.38	31.12. 24.01.	293.35 296.40	04.02.2002 04.08.1965
2840	Wundschuh, Br 3586 316.69 1965	0.30	325696	D	313.46 313.03	313.37 313.05	313.26 312.89	313.19 312.82	313.04 312.73	313.14 312.63	313.05	312.58 313.49	30.12. 26.01.	311.46 315.46	04.07.1988 03.08.1972
2841	Wundschuh, Br 3596 314.94 1960	0.60	310805	D	311.36 310.94	311.29 310.88	311.26 310.76	311.18 310.63	311.05 310.51	311.07 310.35	310.94	310.23 311.42	29.12. 24.01.	309.81 313.23	04.08.2002 17.07.1972
2842	Wundschuh, Br 3600 326.35 1948	0.30	310813	D	311.54 311.12	311.54 311.10	311.47 310.95	311.35 310.86	311.24 310.76	311.22 310.69	311.15	310.64 311.78 Ö	31.12. 17.03.	309.54 312.57	28.02.1949 04.08.2009
2843	Wundschuh, Br 35904 312.50 1985	0.30	329854		308.59 308.17	308.52 308.11	308.46 307.97	308.44 307.87	308.27 307.76	308.28 307.69	308.18	307.63 308.64	31.12. 24.01.	306.96 310.21	23.09.2002 24.03.1986
2844	Zettling, Bl 35522 326.49 1996	0.80	349993	D	320.62 320.14	320.56 320.13	320.42 320.06	320.36 319.98	320.25 319.90	320.16 319.83	320.20	319.78 320.64	31.12. 09.01.	319.20 321.00	30.11.2008 27.09.2009
2845	Zettling, Bl 35667 324.29 1965	1.00	325803		317.32 316.81	317.27 316.83	317.15 316.76	317.08 316.70	316.97 316.64	316.87 316.52	316.91	316.46 317.34	31.12. 17.01.	315.74 318.96	05.08.2002 14.08.1972
2846	Zettling, Br 3552 323.44 1959	- 0.95	310821	D	318.82 318.37	318.79 318.33	318.66 318.27	318.59 318.19	318.50 318.10	318.41 317.97	318.41	317.90 318.84	31.12. 14.01.	317.08 320.56	05.08.2002 02.09.1965
	Stainzbachtal														
2847	Grafendorf, Br 4128 307.23 2004	0.10	343095	D	305.54 304.84	305.26 304.79	305.22 304.68	305.10 304.76	304.95 304.94	304.98 304.79	304.99	304.60 305.82	18.09. 15.01.	304.48 306.38	02.06.2008 25.06.2009
2848	Mettersdorf, Br 4125 306.25 2003	0.30	343061	D	303.87 303.64	303.73 303.69	303.74 303.58	303.68 303.63	303.64 303.66	303.69 303.60	303.68	303.51 303.95	06.10. 21.01.	303.55 304.29	27.07.2007 25.03.2004
2849	Stainz, Br 4114 336.94 2003	0.20	343046	D	334.29 334.28	334.27 334.32	334.31 334.27	334.26 334.31	334.25 334.27	334.34 334.23	334.28	334.10 334.45	23.04. 10.08.	333.43 334.83	27.07.2006 24.03.2004
2850	Stainz, Br 4116 336.89 2003	0.20	343020	D	335.20 334.91	334.91 335.07	335.04 334.83	334.97 334.99	334.92 334.90	335.17 334.78	334.98	334.71 335.56	14.09. 20.06.	334.68 336.33	20.09.2010 22.08.2005
2851	Stainz, Br 4118 348.63 2003	0.30	343053	D	346.24 345.46	345.99 345.64	346.18 345.31	345.64 345.66	345.20 345.74	345.65 345.47	345.68	344.74 Ö 346.60	14.05. 22.03.	344.44 347.42	11.08.2006 25.03.2004
2852	Wieselsdorf, Br 4133 296.70 2003	0.20	343079	D	295.85 294.57	295.46 295.21	295.55 294.42	295.02 295.00	294.96 294.89	295.10 294.61	295.05	293.85 296.19	19.09. 19.01.	293.53 296.38	23.07.2010 25.06.2009
2853	Wieselsdorf, Br 4137 298.44 2003	0.00	343087	D	295.96 295.98	295.96 295.97	295.96 295.94	295.97 295.93	295.97 295.92	295.97 295.92	295.95	295.92 Ö 295.98 Ö	20.09. 27.06.	295.79 296.40	08.02.2005 21.08.2005
	Lassnitztal														
2854	Freidorf an der Laßnitz, Br 42141 334.51 2009	- 0.04	357004	D	332.84 332.52	332.64 332.65	332.67 332.48	332.54 332.70	332.50 332.63	332.60 332.49	332.60	332.40 333.00 Ö	16.09. 12.01.	332.35 333.86	02.08.2010 25.06.2009
2855	Groß St.Florian, Br 4221 308.47 1996	0.40	340158	D	305.97 305.59	305.41 306.09	305.76 305.43	305.37 305.94	305.46 305.46	306.29 305.23	305.67	305.04 307.04	31.12. 09.08.	304.87 308.07	23.07.2006 07.12.2002
2856	Grünau, Br 4222 311.39 1996	1.10	340166	D	307.41 307.13	307.21 307.23	307.16 307.20	307.15 307.08	307.13 307.21	307.21 306.94	307.17	306.66 307.56	17.12. 16.01.	306.70 309.20	06.08.2001 07.12.2002

Monats- und Jahresmittel der Grundwasserstände mit Extremwerten (Hauptwerte)

- Grundwasserstände m ü.A. -

Nr.	Messstelle		EDV-Messstellennummer	beeinflusst	artesisch/gespannt	Messgerät	Mittel in m ü.A. I	II	III	IV	V	VI	Jahr	Niederster und höchster beobachteter Grundwasserstand sowie allenfalls höchster beobachteter Überflutungswasserstand: im Berichtsjahr m ü.A.	Datum	vor dem Berichtsjahr m ü.A.	Datum
	Messpunkt m ü.A. / Beobachtungsbeginn	m ü.G. / unverändert seit					VII	VIII	IX	X	XI	XII					
2857	Hörbing, Br 4210		340117				363.77	363.59	363.56	363.63	363.47	363.50		363.31 L	30.12.	362.96	04.02.2002
	367.03	0.40					363.51	363.69	363.50	363.50	363.60	363.37	363.56	363.84	01.01.	364.82	08.04.1996
	1996																
2858	Krottendorf, Br 4218		340141	D			318.63	318.48	318.41	318.35	318.24	318.23		318.05	07.10.	317.89	31.08.2003
	321.48	0.50					318.18	318.19	318.10	318.15	318.28	318.19	318.29	318.70	20.01.	320.22	08.04.1996
	1996																
2859	Lassnitz, Br 4211		340125				352.47	352.30	352.13	352.09	351.99	351.99		351.89	26.12.	351.67	04.02.2002
	356.57	0.50					351.98	352.09	351.99	351.97	352.04	351.93	352.08	352.50	24.01.	353.85	08.04.1996
	1996																
2860	Schönberg, Br 4241		340182				286.14	285.55	285.51	284.95	284.28	285.89		283.24	03.10.	282.64	31.12.2001
	287.93	0.45					284.96	285.15	283.99	285.17	284.59	283.75	284.99	286.59	20.06.	287.03	22.08.2005
	1996																
	Saggautal																
2861	Arnfels, Bl 4364		356691	D			311.90	311.80	311.79	311.72	311.79	311.99		311.63 Ö	15.09.	311.59	23.07.2010
	315.42	0.75					311.88	311.86	311.72	311.76	311.72	311.69	311.80	312.41	19.06.	312.95	24.06.2009
	2008																
2862	Bischofegg, Bl 4353		356634	D			320.78	320.45	320.30	320.22	320.13	320.26		319.85	28.12.	320.02	05.08.2010
	323.69	0.80					320.21	320.09	319.96	319.93	319.95	319.87	320.18	321.06	01.01.	322.43	08.02.2009
	2008																
2863	Eibiswald, Bl 4345		356618	D			352.08	351.91	351.90	351.85	351.75	351.91		351.59 Ö	18.09.	351.59	28.07.2010
	355.85	0.80					351.85	351.92	351.68	351.76	351.83	351.69	351.84	352.20	19.06.	352.85	08.02.2009
	2008																
2864	Gündorf, Bl 4372		356675	D			289.97	289.80	289.78	289.74	289.72	289.80		289.57	06.10.	289.58	24.07.2010
	295.18	0.80					289.74	289.73	289.62	289.69	289.72	289.65	289.75	290.13	01.01.	292.01	24.06.2009
	2008																
2865	Haselbach, Br 4350		340588				340.05	339.90	339.96	339.88	339.88	340.26		339.40	19.09.	338.91	25.08.2003
	343.51	0.20					339.89	339.86	339.62	339.85	339.88	339.79	339.90	340.53	20.06.	341.66	22.08.2005
	1999																
2866	Kitzelsdorf, Bl 43601		356642	D			305.62	305.28	305.31	305.06	305.10	305.32		304.80	05.10.	304.86	29.07.2010
	308.80	0.85					305.07	305.06	304.87	305.22	305.22	305.08	305.18	305.91	27.10.	307.02	19.09.2010
	2008																
2867	Kitzelsdorf, Br 4360		340596	D			310.86	310.83	310.84	310.82	310.85	310.86		310.75	18.09.	310.72	27.08.2003
	313.67	0.50					310.81	310.81	310.77	310.82	310.81	310.81	310.82	310.97	17.03.	311.83	06.12.2002
	2001																
2868	Mattelsberg, Bl 4376		356683	D			303.14	303.12	303.13	303.12	303.12	303.15		303.09 Ö	29.08.	303.07	18.07.2010
	305.52	0.80					303.12	303.12	303.11	303.13	303.11	303.10	303.12	303.24	05.06.	303.67	24.06.2009
	2008																
2869	Oberhaag, Bl 4358		343103	D			309.68	309.59	309.60	309.58	309.58	309.66		309.44	06.10.	309.45	27.07.2010
	313.30	1.00					309.60	309.58	309.49	309.53	309.52	309.49	309.58	309.81	19.06.	312.20	21.08.2005
	2004																
2870	Pitschgau, Bl 4352		356626	D			332.12	332.05	332.08	332.00	331.99	332.12		331.90	13.09.	331.84	23.07.2010
	334.46	0.85					332.05	332.05	331.95	332.09	332.06	332.06	332.05	332.64	19.06.	333.60	24.06.2009
	2008																
2871	Saggau, Bl 4363		356659	D			301.54	301.30	301.15	301.07	301.02	301.09		300.83 Ö	05.10.	300.86	04.08.2010
	304.88	0.80					301.09	301.01	300.89	300.90	300.97	300.87	301.07	301.65	01.01.	303.21	25.06.2009
	2008																
2872	St. Johann i.S., Br 4368		340604	D			296.16	295.91	295.82	295.78	295.73	295.80		295.57	06.10.	295.38	30.08.2003
	300.12	0.40					295.79	295.77	295.63	295.66	295.74	295.64	295.78	296.38	01.01.	298.24	22.08.2005
	1999																
2873	St. Johann im Saggautal, Bl 43681		356667	D			296.55	296.37	296.35	296.29	296.27	296.35		296.12	05.10.	296.08	28.07.2010
	301.00	0.85					296.30	296.29	296.18	296.23	296.23	296.19	296.30	296.70	01.01.	298.74	24.06.2009
	2008																
	Sulmtal																
2874	Aigen, Br 4315		340430				335.04	334.50	334.42	334.42	334.33	334.55		334.00	19.09.	333.85	01.09.2003
	338.10	0.40					334.37	334.25	334.08	334.41	334.47	334.13	334.41	335.45	01.01.	336.61	09.02.2009
	1997																
2875	Altenmarkt, Bl 4320		356543	D			343.61	343.50	343.52	343.44	343.46	343.58		343.35 Ö	13.09.	343.28	29.07.2010
	345.76	0.75					343.48	343.54	343.42	343.55	343.50	343.37	343.50	343.89	27.10.	345.00	24.06.2009
	2008																
2876	Brunn, Bl 4324		356550	D			318.95	318.87	318.89	318.86	318.88	318.97		318.77	30.12.	318.81	28.07.2010
	321.97	0.70					318.93	318.90	318.86	318.89	318.87	318.79	318.89	319.13	24.07.	320.77	24.06.2009
	2008																
2877	Dietmannsdorf, Br 4319		340448				319.78	319.51	319.50	319.37	319.31	319.37		318.91	12.09.	318.39	09.07.2001
	322.18	0.30					319.20	319.13	319.10	319.49	319.50	319.26	319.38	319.93	03.01.	320.79	22.08.2005
	1997																
2878	Freidorf, Bl 43131		356519	D			339.42	339.28	339.25	339.21	339.18	339.27		339.09	14.09.	339.08	02.08.2010
	342.42	0.80					339.20	339.20	339.14	339.26	339.31	339.17	339.24	339.47	01.01.	340.28	14.09.2009
	2008																

Monats- und Jahresmittel der Grundwasserstände mit Extremwerten (Hauptwerte)

- Grundwasserstände m ü.A. -

Nr.	Messstelle		EDV-Messstellennummer	Messgerät	Mittel in m ü.A.							Niederster und höchster beobachteter Grundwasserstand sowie allenfalls höchster beobachteter Überflutungswasserstand			
	Messpunkt m ü.A. / Beobachtungsbeginn	m ü.G. / unverändert seit	beeinflusst / artesisch/gespannt		I / VII	II / VIII	III / IX	IV / X	V / XI	VI / XII	Jahr	im Berichtsjahr m ü.A.	Datum	vor dem Berichtsjahr m ü.A.	Datum
2879	Gasselsdorf, Bl 4330		356535	D	306.68	306.46	306.39	306.24	306.14	306.09		305.73	14.09.	305.87	03.08.2010
	309.94	0.80			305.95	305.86	305.85	306.01	306.06	305.94	306.14	306.87	01.01.	308.21	08.02.2009
	2008														
2880	Gleinstätten, Bl 4332		356576	D	294.74	294.53	294.42	294.37	294.31	294.40		294.22	13.09.	294.21	03.08.2010
	297.66	0.80			294.42	294.34	294.26	294.36	294.46	294.33	294.41	294.92	01.01.	296.70	24.06.2009
	2008														
2881	Gleinstätten, Br 4333		340463		295.61	295.46	295.45	295.35	295.34	295.52		294.72	12.09.	294.06	25.08.2003
	296.86	0.30			295.41	295.42	295.09	295.29	295.32	294.95	295.35	295.70 Ö	21.03.	296.33	22.08.2005
	1997														
2882	Heimschuh, Bl 4383		356592	D	272.75	272.56	272.51	272.48	272.46	272.58		272.34	30.12.	272.34	28.07.2010
	277.64	0.80			272.53	272.52	272.41	272.43	272.45	272.36	272.50	272.94	01.01.	273.64	30.06.2009
	2008														
2883	Heimschuh, Br 4385		340489	D	274.59	274.54	274.56	274.54	274.54	274.57		274.34	13.09.	274.05	28.08.2003
	277.39	0.50			274.50	274.49	274.43	274.52	274.50	274.47	274.52	274.70	18.03.	275.60	06.12.2002
	1997														
2884	Kerschbaum, Bl 4304		340406		378.46	378.31	378.31	378.26	378.23	378.34		378.14	12.09.	377.92	13.08.2001
	380.82	0.70			378.26	378.26	378.20	378.31	378.32	378.21	378.29	378.60	01.01.	379.59	23.08.2005
	1997														
2885	Mantrach, Br 4336		340471		288.21	288.11	288.17	288.09	288.06	288.29		288.03	12.09.	287.71	15.09.2003
	290.63	0.10			288.18	288.19	288.08	288.24	288.28	288.12	288.17	288.44	31.10.	289.93	22.08.2005
	1997														
2886	Mayerhof, Bl 4337		356584	D	288.80	288.69	288.69	288.62	288.55	288.65		288.38	14.09.	288.36	27.07.2010
	293.59	0.90			288.54	288.49	288.44	288.56	288.56	288.48	288.59	288.88 Ö	21.01.	290.58	24.06.2009
	2008														
2887	Moos, Bl 4313		340422	D	346.90	346.76	346.76	346.67	346.60	346.83		346.47	14.09.	346.31	15.08.2003
	349.02	0.90			346.73	346.69	346.63	346.92	346.76	346.63	346.74	347.33	07.10.	348.21	22.08.2005
	1997													348.22 F	22.08.2005
2888	Muggenau, Bl 4387		356600	D	272.11	272.01	272.00	271.55	271.44	271.37		270.45	16.09.	270.55	28.07.2010
	273.52	0.90			270.90	270.95	270.61	271.32	271.92	271.94	271.51	272.33	17.03.	274.25	25.06.2009
	2008														
2889	Pölfing, Br 4326		340455		312.73	312.64	312.63	312.64	312.61	312.72		312.52	12.09.	312.33	10.03.1997
	314.95	0.00			312.67	312.61	312.57	312.72	312.66	312.57	312.65	312.84	24.10.	313.94	22.08.2005
	1997														
2890	Prarath, Bl 4331		356568	D	301.74	301.59	301.56	301.52	301.47	301.53		301.31	18.09.	301.37	05.08.2010
	304.64	0.95			301.50	301.41	301.35	301.43	301.55	301.44	301.51	301.89	01.01.	303.21	24.06.2009
	2008														
2891	Schwanberg, Bl 4301		340398	D	383.48	382.76	382.62	382.10	381.80	381.77		381.38 Ö	25.09.	381.00	11.10.2003
	385.74	1.10			381.73	381.69	381.45	381.54	381.97	381.75	382.05	383.70	20.01.	384.64	05.12.2002
	1997														
2892	Sulb, Bl 4314		356527	D	328.35	328.14	328.19	328.06	327.97	328.06		327.75	13.09.	327.76	02.08.2010
	330.88	0.85			327.92	327.90	327.89	328.28	328.25	327.96	328.08	328.75	27.10.	329.94	24.06.2009
	2008														
2893	Trag, Bl 4309		353375	D	365.39	365.15	365.03	364.99	364.81	364.78		364.60	07.10.	364.54	04.08.2010
	368.40	0.85			364.93	364.92	364.73	364.69	364.96	364.80	364.93	365.61	01.01.	366.47	18.09.2009
	2008														
2894	Wieden, Bl 4311		340414	D	353.81	353.62	353.60	353.48	353.34	353.56		353.16	17.09.	352.85	30.08.2003
	356.00	1.10			353.55	353.50	353.28	353.62	353.64	353.41	353.53	354.00	27.10.	355.13	21.08.2005
	1997													355.13 F	21.08.2005

Leibnitzer Feld

2895	Aflenz, Br 38282		336404	D	260.08	259.98	259.89	259.92	259.91	259.98		259.68	16.03.	259.60	24.09.1990
	261.91	0.10			259.92	259.99	259.92	260.01	259.92	259.82	259.94	260.18	22.01.	261.26	25.06.2009
	1989														
2896	Altenmarkt, Br 38203		318436	D	262.48	262.33	262.27	262.21	262.12	262.17		261.98	31.12.	261.75	29.08.2003
	265.59	0.40			262.10	262.11	262.03	262.06	262.07	262.00	262.16	262.59	01.01.	264.28	14.10.1980
	1974														
2897	Badendorf, Br 3785		310854	D	285.29	285.26	285.26	285.25	285.24	285.25		285.21 Ö	19.12.	285.09	10.04.1989
	295.60	0.30			285.24	285.24	285.23	285.23	285.23	285.22	285.24	285.31	01.01.	286.58	29.06.2009
	1963														
2898	Badendorf, Br 3789		310862		281.77	281.75	281.74	281.74	281.72	281.73		281.59	19.12.	281.29	25.08.2003
	293.94	0.30			281.71	281.69	281.67	281.67	281.65	281.63	281.71	281.78	01.01.	282.98	24.07.2009
	1962														
2899	Gabersdorf, Bl 38213		353243	D	270.25	270.14	270.07	270.02	269.96	269.94		269.65	22.12.	269.53	14.01.2004
	274.47	0.65			269.91	269.85	269.78	269.73	269.69	269.66	269.92	270.31	01.01.	271.24	19.07.2009
	1998														
2900	Gabersdorf, Bl 38234		353235	D	265.36	265.24	265.15	265.10	265.04	265.01		264.76	28.12.	264.55	20.09.2002
	270.72	0.80			264.98	264.93	264.86	264.83	264.81	264.78	265.01	265.40 Ö	01.01.	266.10	20.05.2009
	1998														
2901	Gabersdorf, Br 3819		310888		269.07	268.99	268.92	268.92	268.91	269.04		268.75	31.12.	268.67	04.02.2002
	272.98	0.70			268.97	268.96	268.84	268.89	268.85	268.79	268.93	269.12	01.01.	269.69	03.08.1972
	1964														
2902	Gabersdorf, Br 38212		340976	D	267.93	267.77	267.67	267.62	267.54	267.63		267.12	29.12.	267.08	05.03.2005
	270.03	0.30			267.55	267.44	267.33	267.30	267.21	267.15	267.51	268.04	01.01.	268.68	19.07.2009
	2003														

Monats- und Jahresmittel der Grundwasserstände mit Extremwerten (Hauptwerte)

- Grundwasserstände m ü.A. -

Nr.	Messstelle		EDV-Messstellennummer		Mittel in m ü.A.							Niederster und höchster beobachteter Grundwasserstand sowie allenfalls höchster beobachteter Überflutungswasserstand			
	Messpunkt m ü.A. / Beobachtungsbeginn	m ü.G. / unverändert seit	beeinflusst	artesisch/gespannt / Messgerät	I / VII	II / VIII	III / IX	IV / X	V / XI	VI / XII	Jahr	im Berichtsjahr m ü.A.	im Berichtsjahr Datum	vor dem Berichtsjahr m ü.A.	vor dem Berichtsjahr Datum
2903	Hart, Bl 37652 296.29 1989	0.70	336339	D	289.42 288.62	289.27 288.52	289.06 288.38	288.93 288.28	288.77 288.19	288.73 288.10	288.69	288.05 289.47	31.12. 01.01.	287.76 Ö 292.29	26.12.2003 18.07.2009
2904	Hart, Br 3765 295.56 1964	0.40	310912		288.68 288.08	288.63 288.02	288.51 287.90	288.40 287.84	288.27 287.78	288.20 287.68	288.16	287.66 288.69	26.12. 01.01.	287.23 291.03	23.09.2002 20.07.2009
2905	Hart, Br 37713 287.31 1989	0.40	336347		285.60 285.27	285.49 285.30	285.48 285.11	285.32 285.32	285.40 285.27	285.64 285.23	285.37	285.07 286.06	12.09. 06.06.	284.81 Ö 286.58	31.08.1992 22.07.1991
2906	Hasendorf, Bl 38144 268.50 1964	0.40 01.01.1974	310920	D	267.25 266.85	267.14 266.85	267.14 266.82	267.04 267.02	267.00 266.98	267.04 266.96	267.01	266.70 267.42	13.09. 17.03.	266.17 268.01	01.01.1974 08.03.1974
2907	Hasendorf, Br 38109 272.85 1964	0.40	310946	D	269.34 269.15	269.26 269.12	269.20 269.08	269.18 269.07	269.15 269.06	269.17 269.04	269.15	269.01 269.38	29.12. 01.01.	268.77 269.90	17.11.1971 19.07.2009
2908	Haslach, Bl 3779 282.78 1996	0.85	340984	D	280.85 280.65	280.78 280.68	280.80 280.65	280.66 280.71	280.71 280.69	280.74 280.66	280.71	280.36 281.04 Ö	16.04. 17.03.	280.22 281.85	16.06.2007 25.06.2009
2909	Haslach, Bl 3787 280.36 1990	0.90	336503	D	277.51 277.16	277.42 277.11	277.38 277.05	277.29 277.11	277.22 277.17	277.29 277.13	277.24	277.02 277.58	14.09. 22.01.	277.02 278.77	27.07.2007 25.06.2009
2910	Haslach, Br 3775 284.49 1971	0.30	315408		282.63 282.23	282.46 282.15	282.42 282.02	282.31 282.21	282.36 282.12	282.59 282.06	282.30	281.98 283.10	12.09. 06.06.	281.71 283.98	25.08.2003 13.10.1980
2911	Haslach, Br 37751 284.76 1962	0.30	311597	D	283.02 282.70	282.88 282.66	282.93 282.56	282.79 282.66	282.85 282.60	282.92 282.58	282.76	282.48 283.91	18.09. 17.03.	281.76 284.46	14.12.1964 05.08.1965
2912	Haslach, Br 37771 284.10 1981	0.30	329276		281.50 281.32	281.47 281.29	281.46 281.24	281.45 281.24	281.42 281.25	281.43 281.22	281.36	281.21 281.52	12.12. 01.01.	280.56 282.07	19.04.1982 25.06.2009
2913	Haslach, Br 37812 280.69 1966	0.30 01.06.1976	310979		278.40 278.20	278.30 278.11	278.29 278.08	278.23 278.17	278.23 278.14	278.40 278.10	278.22	278.05 278.52	05.09. 06.06.	277.79 279.86	19.07.1976 20.07.2009
2914	Joess Blt 37685 290.05 1991	1.00	336685	D	284.78 284.66	284.72 284.65	284.71 284.60	284.70 284.61	284.64 B 284.59	284.71 284.52	284.66	284.50 284.81	30.12. 01.01.	284.41 285.19	28.01.2002 15.04.1996
2915	Joess, Bl 3786 281.27 1965	1.00	310995	D	279.14 278.79	279.00 278.68	278.97 278.57	278.94 278.62	278.80 278.63	278.94 278.59	278.80	278.54 Ö 279.25	12.09. 01.01.	278.31 279.84	31.08.2003 05.04.1996
2916	Joess, Br 3776 294.83 1973	0.40	315549		283.86 283.69	283.81 283.65	283.78 283.62	283.73 283.60	283.68 283.61	283.73 283.57	283.69	283.54 283.89	31.12. 01.01.	283.40 284.30	23.09.2002 15.04.1996
2917	Joess, Br 37689 296.81 1965	0.40	311001		285.55 285.33	285.46 285.31	285.42 285.23	285.38 285.27	285.32 285.25	285.38 285.20	285.34	285.16 285.57	31.12. 03.01.	284.82 286.37	21.11.1974 22.04.1996
2918	Joess, Br 37861 281.22 1977	0.60	329144		278.93 278.76	278.86 278.67	278.88 278.62	278.82 278.74	278.73 278.72	278.83 278.67	278.77	278.58 278.97	05.09. 03.01.	278.41 279.33	25.08.2003 09.02.2009
2919	Kaindorf a.d. Sulm, Bl 38105 277.02 1964	1.20	325829		269.94 269.04	269.64 268.94	269.39 268.79	269.29 268.80	269.13 268.87	269.02 268.81	269.14	268.76 Ö 270.04	19.09. 03.01.	268.09 271.21	16.09.2002 10.08.1972
2920	Kaindorf a.d. Sulm, Br 38066 276.49 1977	0.40	325423	D	270.73 270.33	270.55 270.25	270.41 270.14	270.35 270.12	270.31 270.11	270.42 270.03	270.31	270.00 270.82	29.12. 01.01.	269.76 271.34	14.08.2003 07.08.2009
2921	Kaindorf a.d. Sulm, Br 38143 274.95 2007	0.30	353136	D	268.75 268.32	268.57 268.28	268.43 268.18	268.37 268.17	268.32 268.15	268.41 268.05	268.33	268.02 268.84	29.12. 01.01.	268.13 269.40	14.05.2008 07.08.2009
2922	Kaindorf a.d.S., Bl 38067 275.68 1998	0.80	353276	D	271.31 270.75	271.08 270.67	270.90 270.55	270.84 270.53	270.74 270.51	270.82 270.41	270.76	270.36 271.43	31.12. 01.01.	270.15 272.00	30.08.2003 14.08.2009
2923	Landscha, Bl 38311 265.25 1982	0.70	329284		260.83 260.18	260.69 260.05	260.57 259.88	260.48 259.80	260.33 259.78	260.29 259.62	260.20	259.54 260.90	31.12. 01.01.	259.28 261.59	18.02.2002 08.04.1996
2924	Landscha, Br 38233 265.61 2003	0.30	340844	D	262.37 262.02	262.25 261.97	262.18 261.89	262.15 261.87	262.06 261.86	262.09 261.81	262.04	261.79 262.45	27.12. 01.01.	261.81 263.05	01.01.2004 19.07.2009
2925	Landscha, Br 38251 262.42 1984	0.40	329409		259.01 258.57	258.85 258.51	258.80 258.42	258.72 258.50	258.62 258.49	258.65 258.41	258.63	258.38 259.11	12.09. 01.01.	258.24 259.65	20.09.1993 31.03.1986
2926	Lang, Br 3784 286.63 1964	0.30 01.01.1981	311068	D	282.86 282.77	282.78 282.69	282.81 282.57	282.77 282.71	282.70 282.58	282.93 282.41	282.72	282.37 283.22	14.12. 05.06.	282.27 284.21	28.01.2002 06.04.1996
2927	Lebring, Br 3778 283.81 1962	0.30	311092		280.45 280.31	280.26 280.31	280.15 280.23	280.20 280.14	280.19 279.98	280.29 279.97	280.21	279.93 L 280.55	29.11. 10.01.	278.65 282.15	19.03.1964 20.07.1972

Monats- und Jahresmittel der Grundwasserstände mit Extremwerten (Hauptwerte)

- Grundwasserstände m ü.A. -

Nr.	Messstelle		EDV-Messstellennummer	Messgerät	Mittel in m ü.A.							Niederster und höchster beobachteter Grundwasserstand sowie allenfalls höchster beobachteter Überflutungswasserstand			
	Messpunkt m ü.A. / Beobachtungsbeginn	Messpunkt m ü.G. / unverändert seit	beeinflusst / artesisch/gespannt		I / VII	II / VIII	III / IX	IV / X	V / XI	VI / XII	Jahr	im Berichtsjahr m ü.A.	im Berichtsjahr Datum	vor dem Berichtsjahr m ü.A.	vor dem Berichtsjahr Datum
2928	Lebring, Br 3788 285.30 1985	0.20	329789		278.17 277.85	278.06 277.79	277.97 277.72	277.96 277.64	277.91 277.56	277.93 277.48	277.83	277.45 278.25	31.12. 01.01.	276.82 278.69	02.04.2002 10.08.2009
2929	Lebring, Br 37801 284.92 2006	0.15	356337	D	279.43 279.23	279.31 279.16	279.27 279.10	279.29 279.06	279.21 278.98	279.26 278.88	279.18	278.83 279.48	31.12. 01.01.	278.55 280.13	01.04.2008 21.07.2009
2930	Lebring, Br 37843 286.08 1981	0.30	329177	D	277.94 277.54	277.90 277.42	277.86 277.31	277.79 277.27	277.71 277.24	277.66 277.15	277.56	277.12 277.96	29.12. 21.01.	276.22 278.54	31.07.2002 12.10.2009
2931	Leibnitz, Bl 38088 272.43 1985	0.70	329847		269.63 269.04	269.45 268.98	269.29 268.86	269.21 268.81	269.11 268.78	269.11 268.71	269.08	268.68 269.71	31.12. 01.01.	268.33 270.48	27.09.1993 05.08.2009
2932	Leibnitz, Bl 38101 274.05 1964	0.65	311126		269.48 268.82	269.36 268.77	269.14 268.66	269.00 268.60	268.87 268.56	268.85 268.49	268.88	268.45 269.50	31.12. 03.01.	268.34 270.93	06.10.2003 17.08.1972
2933	Leibnitz, Blt 38085 273.01 1989	0.76	336446		269.65 269.07	269.46 269.00	269.31 268.87	269.23 268.82	269.13 268.79	269.13	269.13	268.72 269.71	19.12. 01.01.	268.32 270.43	27.09.1993 20.07.2009
2934	Leibnitz, Br 38184 268.33 1990	0.30	336560		265.70 265.43	265.55 265.36	265.51 265.31	265.48 265.33	265.43 265.34	265.50 265.25	265.43	265.23 Ö 265.76	22.08. 01.01.	265.13 Ö 266.34	31.12.2001 09.12.2002
2935	Leibnitz, Br 38186 270.73 1989	0.40	336362	D	264.70 264.46	264.58 264.45	264.51 264.36	264.46 264.34	264.42 264.29	264.52 264.20	264.44	264.16 264.79	29.12. 01.01.	264.05 265.33	27.09.1993 07.08.2009
2936	Leibnitz, Br 38188 271.48 1989	0.30	336354		267.13 266.64	266.96 266.61	266.83 266.49	266.72 266.47	266.64 266.40	266.73 266.29	266.66	266.24 267.23	31.12. 01.01.	266.03 267.80	18.02.2002 10.08.2009
2937	Leitring, Bl381831 269.90 2007	0.70	356717	D	266.52 266.14	266.41 266.09	266.32 266.01	266.27 266.01	266.19 265.99	266.20 265.93	266.17	265.90 266.61	31.12. 01.01.	265.94 267.02	15.05.2008 10.07.2009
2938	Leitring, Br 3822 268.46 1985	0.20	329805		265.73 265.56	265.66 265.53	265.64 265.48	265.62 265.48	265.58 265.45	265.64 265.38	265.56	265.37 Ö 265.80	12.12. 03.01.	265.23 Ö 266.14	23.09.2002 08.04.1996
2939	Leitring, Br 38122 270.19 1965	0.40 01.09.1977	311167	D	268.36 268.06	268.29 268.03	268.24 267.95	268.19 267.95	268.12 267.94	268.13 267.88	268.09	267.85 268.40	31.12. 01.01.	267.65 268.92	01.09.2003 05.08.2009
2940	Leitring, Br 38183 270.39 1962	0.00	336800		267.20 266.73	267.06 266.69	266.94 266.60	266.88 266.56	266.78 266.53	266.80 266.46	266.77	266.41 267.29	31.12. 01.01.	266.21 Ö 268.36	27.09.1993 06.08.1972
2941	Leitring, Br 38209 268.22 1972	0.40 01.06.1977	315481	D	265.33 265.13	265.25 265.09	265.21 265.05	265.20 265.07	265.16 265.06	265.22 265.01	265.15	264.99 265.38	29.12. 01.01.	264.72 266.41	23.08.2003 05.03.1984
2942	Mellach, Br 37633 302.50 1965	0.50 01.01.1984	314963		299.40 299.16	299.33 299.23	299.32 299.14	299.32 299.16	299.24 299.20	299.24 299.13	299.24	299.11 299.46	31.12. 24.01.	298.99 300.34	18.06.2007 30.03.1987
2943	Obergralla, Bl 3781 281.38 1963	0.80 01.06.1979	311225		278.66 278.33	278.59 278.30	278.57 278.24	278.45 278.28	278.36 278.31	278.42 278.28	278.40	278.22 278.72	19.09. 01.01.	278.23 279.52	30.07.2007 23.07.1979
2944	Obergralla, Bl 3803 276.91 1990	0.80	336552		274.29 274.01	274.21 273.98	274.19 273.93	274.12 274.00	274.06 274.06	274.11 274.03	274.08	273.92 Ö 274.32	12.09. 24.01.	273.83 Ö 274.87	01.08.2002 20.07.2009
2945	Obergralla, Bl 37962 278.12 1990	0.70	336537		274.07 273.89	273.93 273.83	273.88 273.77	273.90 273.74	273.87 273.71	273.91 273.65	273.85	273.63 274.14	31.12. 01.01.	273.47 274.59	15.03.2004 27.07.2009
2946	Obergralla, Br 3792 284.05 1963	0.40	311266		278.17 278.13	278.11 278.11	278.09 278.08	278.12 278.00	278.11 277.92	278.18 277.83	278.07	277.78 278.24	31.12. 01.01.	276.10 280.65	03.02.1964 17.07.1972
2947	Obergralla, Br 3798 278.42 1963	0.40	311282	D	271.81 271.80	271.75 271.77	271.75 271.76	271.76 271.75	271.76 271.70	271.90 271.68	271.77	271.67 Ö 272.23	20.12. 20.06.	271.53 273.87	11.11.1971 29.10.1964
2948	Obergralla, Br 38011 275.94 1968	0.40	314971	D	272.65 272.57	272.62 272.53	272.64 272.51	272.62 272.56	272.60 272.57	272.63 272.57	272.59	272.48 Ö 272.74	08.09. 20.06.	272.38 273.96	12.07.1971 17.07.1972
2949	Obervogau, Br 3829 259.55 1974	0.50	318444		256.39 255.90	256.26 255.86	256.13 255.82	256.06 255.78	255.98 255.78	255.94 255.73	255.97	255.71 256.42	31.12. 01.01.	255.58 257.93	27.09.1993 03.07.1975
2950	Obervogau, Br 3833 261.38 1964	0.40	311332	D	256.01 255.47	255.92 255.44	255.78 255.36	255.70 255.30	255.61 255.26	255.54 255.21	255.55	255.19 256.05	26.12. 01.01.	255.00 257.29	31.10.2003 09.08.1965
2951	Obervogau, Br 38315 259.85 1964	0.50	311324	D	256.29 255.75	256.15 255.73	256.00 255.66	255.93 255.63	255.85 255.61	255.80 255.56	255.83	255.55 256.35	31.12. 01.01.	255.45 258.10	27.09.1993 17.07.1972
2952	Ragnitz, Br 37931 281.59 1985	0.30	329680		278.16 277.93	278.11 277.89	278.09 277.84	278.06 277.84	277.98 277.85	277.97 277.83	277.96	277.82 278.24	03.10. 01.01.	277.69 279.08	05.07.1993 29.06.2009

Monats- und Jahresmittel der Grundwasserstände mit Extremwerten (Hauptwerte)

- Grundwasserstände m ü.A. -

Nr.	Messstelle Messpunkt m ü.A. / m ü.G. Beobachtungsbeginn / unverändert seit	EDV-Messstellennummer beeinflusst / artesisch/gespannt	Messgerät	Mittel in m ü.A. I / VII	II / VIII	III / IX	IV / X	V / XI	VI / XII	Jahr	Niederster und höchster beobachteter Grundwasserstand sowie allenfalls höchster beobachteter Überflutungswasserstand im Berichtsjahr m ü.A.	Datum	vor dem Berichtsjahr m ü.A.	Datum
2953	St. Georgen a. d. St., Br 3769 295.95 0.53 1962	311381	D	288.22 287.46	288.12 287.34	287.97 287.23	287.83 287.11	287.66 287.02	287.56 286.93	287.53	286.88 288.25	31.12. 01.01.	286.39 292.02	30.12.2003 17.07.1972
2954	St. Georgen a. d. St., Br 3773 289.78 0.40 1964	311399	D	284.23 283.74	284.14 283.66	284.10 283.53	284.02 283.48	283.92 283.43	283.91 283.39	283.79	283.36 284.30	12.12. 01.01.	282.94 285.82	31.08.2003 20.07.2009
2955	St. Margareten, Br 3764 292.73 0.40 1965	340265	D	288.81 288.51	288.66 288.50	288.65 288.37	288.63 288.39	288.51 288.36	288.60 288.27	288.52	288.24 288.89	31.12. 01.01.	287.87 289.77	04.12.1978 23.07.1979
2956	St.Veit a Vogau, Bl 38313 276.28 0.80 1999	353219	D	264.10 263.97	264.10 263.96	264.07 263.94	264.04 263.92	264.01 263.90	263.98 263.88	263.99	263.87 264.11 Ö	25.12. 18.01.	263.86 264.25	18.06.2008 10.08.2009
2957	St.Veit a. Vogau, Bl 38314 275.91 0.75 1998	353227	D	262.44 261.82	262.47 261.74	262.34 261.64	262.20 261.57	262.04 261.50	261.92 261.41	261.92	261.37 262.50 Ö	30.12. 29.01.	261.34 263.41	09.07.2008 17.08.2009
2958	Stangersdorf, Br 37664 301.67 0.10 1965 01.06.1993	328872		290.21 289.77	290.16 289.34	290.17 289.76	290.06 290.07	290.04 289.93	290.22 289.88	289.97	288.80 291.26 Ö	04.09. 19.06.	288.48 291.53	20.07.2010 18.06.2008
2959	Stangersdorf, Br 37682 295.27 0.30 1974	318451		286.56 286.30	286.45 286.29	286.34 286.23	286.31 286.20	286.26 286.18	286.31 286.12	286.29	286.05 286.63	31.12. 01.01.	285.89 287.12	13.05.2002 30.07.1979
2960	Stocking, Bl 37672 288.64 0.50 1999	372359	D	287.26 286.75	287.06 286.78	287.03 286.74	286.91 287.00	286.88 286.88	287.02 286.85	286.93	286.65 Ö 287.63	22.07. 20.01.	286.53 Ö 287.89	28.07.2007 24.06.2009
2961	Stocking, Br 3761 298.50 0.30 1965	311423		290.47 289.90	290.41 289.85	290.25 289.75	290.13 289.66	290.01 289.57	289.94 289.48	289.95	289.44 290.48 Ö	31.12. 10.01.	288.98 292.11	30.09.2002 27.07.2009
2962	Stocking, Br 3767 291.08 0.40 1962	311449		287.73 287.50	287.65 287.50	287.63 287.44	287.51 B 287.50	287.53 287.50	287.61 287.46	287.55	287.24 B 287.78 Ö	15.04. 17.01.	286.95 290.21	29.09.1984 20.08.1966
2963	Stocking, Br 37635 292.60 0.40 1962	311431		289.53 289.24	289.43 289.23	289.39 289.15	289.33 289.16	289.25 289.15	289.36 289.06	289.27	289.03 289.56	31.12. 24.01.	288.46 292.20	02.02.1987 20.08.1966
2964	Stocking, Br 37711 291.46 0.40 1962	311456		287.29 286.72	287.23 286.71	287.16 286.52	287.12 286.42	286.98 286.40	286.87 286.35	286.81	286.32 287.33	31.12. 24.01.	285.76 291.21	25.08.2003 24.06.2009
2965	Sukdull, Br 37617 297.41 1.60 1989	336313		292.81 292.95	292.69 292.92	292.69 292.79	292.82 292.83	292.86 292.69	293.10 292.53	292.81	292.51 293.37	31.12. 27.06.	292.47 294.46	22.01.1990 29.08.2005
2966	Tillmitsch, Bl 37902 277.22 0.80 2001	349092	D	269.63 269.26	269.46 269.18	269.31 269.04	269.35 268.97	269.27 268.92	269.36 268.82	269.21	268.77 269.74	31.12. 01.01.	268.59 270.16	31.05.2008 19.09.2009
2967	Tillmitsch, Bl 37903 283.11 0.80 2001	349118	D	274.72 274.43	274.57 274.40	274.55 274.29	274.49 274.28	274.46 274.25	274.54 274.18	274.43	274.15 274.80	27.12. 01.01.	273.88 275.36	19.05.2008 25.06.2009
2968	Tillmitsch, Blt 37905 280.58 1.00 1984	329607	D	274.69 274.43	274.57 274.38	274.51 274.28	274.51 274.24	274.45 274.20	274.52 274.11	274.41	274.07 274.77	31.12. 01.01.	273.73 275.39	22.07.2002 09.04.1996
2969	Tillmitsch, Br 3790 278.14 0.30 1977	325415		274.11 273.84	273.97 273.83	273.94 273.73	273.90 273.75	273.85 273.71	273.96 273.63	273.85	273.59 274.21	31.12. 01.01.	273.39 275.16	25.08.2003 20.11.1979
2970	Tillmitsch, Br 3802 281.18 0.40 1962 01.01.1978	311480		275.22 274.94	275.08 274.87	275.02 274.77	274.99 274.71	274.94 274.65	275.06 274.54	274.90	274.50 275.31	31.12. 01.01.	274.18 276.30	25.08.2003 26.11.1979
2971	Tillmitsch, Br 3812 279.87 0.35 1985	329797	D	273.93 273.46	273.74 273.39	273.59 273.33	273.52 273.29	273.43 273.21	273.49 273.11	273.46	273.06 274.03	31.12. 01.01.	272.73 Ö 274.54 Ö	26.03.2002 07.04.1986
2972	Tillmitsch, Br 37864 279.81 - 2.50 1977	325399	D	276.57 276.26	276.54 276.16	276.49 276.02	276.42 275.95	276.34	276.38 275.81	276.26	275.78 Ö 276.57	14.12. 01.01.	275.10 277.20	23.09.2002 03.12.1979
2973	Untergralla, Bl 3809 274.43 1.00 1963 01.01.1975	311514		271.83 271.60	271.75 271.55	271.77 271.45	271.71 271.60	271.63 271.62	271.75 271.58	271.65	271.44 271.86 Ö	05.09. 17.01.	271.36 272.78	18.08.1986 02.07.1975
2974	Untergralla, Bl 3810 274.64 1.00 1962	311522	D	270.30 269.78	270.10 269.70	269.94 269.62	269.89 269.58	269.82 269.53	269.84 269.48	269.80	269.46 270.41	29.12. 01.01.	269.34 271.74	30.11.1971 20.06.1965
2975	Untergralla, Bl 38002 277.14 0.80 1990	336545		271.76 271.53	271.61 271.46	271.54 271.39	271.55 271.35	271.50 271.31	271.55 271.27	271.49	271.25 271.86	26.12. 01.01.	271.15 272.57	25.02.2002 20.07.2009
2976	Untergralla, Br 3806 275.06 - 1.10 1960	311530		272.10 271.83	271.95 271.75	271.86 271.64	271.84 271.62	271.80 271.58	271.88 271.51	271.78	271.48 272.18	31.12. 01.01.	271.32 272.88	11.03.2002 24.08.1972
2977	Untergralla, Br 3808 274.82 0.40 1962	311548	D	270.74 270.48	270.60 270.42	270.52 270.37	270.50 270.36	270.46 270.35	270.50 270.33	270.47	270.32 Ö 270.84	08.12. 01.01.	269.84 272.21	25.11.1971 23.08.1965

Monats- und Jahresmittel der Grundwasserstände mit Extremwerten (Hauptwerte)

- Grundwasserstände m ü.A. -

Nr.	Messstelle		EDV-Messstellennummer	Messgerät	Mittel in m ü.A.							Niederster und höchster beobachteter Grundwasserstand sowie allenfalls höchster beobachteter Überflutungswasserstand			
	Messpunkt m ü.A. / m ü.G.		beeinflusst / artesisch/gespannt		I	II	III	IV	V	VI	Jahr	im Berichtsjahr		vor dem Berichtsjahr	
	Beobachtungsbeginn	unverändert seit			VII	VIII	IX	X	XI	XII		m ü.A.	Datum	m ü.A.	Datum
2978	Wagna, Bl 38341 268.30 1996	1.00	340281	D	264.12 263.61	263.99 263.62	263.87 263.50	263.78 263.49	263.67 263.46	263.66 263.37	263.68	263.32 264.21	31.12. 01.01.	263.07 264.61	30.08.2003 09.04.1996
2979	Wagna, Br 3826 265.93 1963	0.60	311571		261.81 261.23	261.57 261.28	261.46 261.21	261.31 261.19	261.21 261.21	261.21 261.13	261.32	261.10 261.94	31.12. 01.01.	260.70 262.93	20.09.1993 03.08.1972
2980	Wagna, Br 3832 267.05 1975	0.30	318758	D	261.00 260.73	260.89 260.76	260.83 260.71	260.80 260.74	260.77 260.72	260.76 260.69	260.78	260.64 261.08	14.09. 01.01.	260.44 261.50	06.09.1993 18.07.2009
2981	Wagna, Br 3834 268.92 1985	0.10	329813	D	263.58 263.12	263.43 263.18	263.31 263.10	263.29 263.09	263.25 263.04	263.22 262.94	263.21	262.89 263.67	30.12. 01.01.	262.52 264.10	27.09.1993 15.04.1996
2982	Wagna, Br 38301 269.13 1989	0.40	336396		262.47 262.31	262.30 262.33	262.25 262.29	262.33 262.27	262.33 262.28	262.36 262.11	262.30	262.06 262.52	31.12. 01.01.	261.69 262.92	27.09.1993 08.04.1996
2983	Wildon, Br 3763 293.83 1968	0.40	336966		290.94 290.84	290.89 290.85	290.89 290.81	290.85 290.81	290.81 290.80	290.91 290.75	290.85	290.74 290.98	26.12. 01.01.	290.56 Ö 293.09	10.02.1972 17.07.1972
2984	Wildon, Br 37618 295.98 1989	0.30	336289		292.67 292.39	292.55 292.36	292.45 292.25	292.42 292.21	292.34 292.19	292.47 292.11	292.37	292.07 292.70	31.12. 24.01.	291.95 Ö 294.68	11.02.2002 18.07.2009
	Stiefingbachtal														
2985	Feiting, Bl 3759 306.59 2006	1.00	343913	D	303.29 302.83	303.09 303.01	303.14 302.61	303.02 302.95	303.02 302.99	303.20 302.95	303.01	302.46 303.63	18.09. 16.01.	302.37 304.03	23.07.2010 24.06.2009
2986	Feiting, Bl 37591 306.89 2010	0.80	358663	D	304.59 304.36	304.52 304.35	304.53 304.08	304.46 304.37	304.47 304.39	304.59 304.34	304.42	303.94 305.24	18.09. 09.06.		
2987	Feiting, Br 3757 310.78 2004	0.30	343129	D	308.82 308.43	308.64 308.58	308.72 308.40	308.54 308.54	308.28 308.47	308.34 308.36	308.51	306.80 309.25	04.06. 18.03.	307.78 310.08	17.08.2007 24.06.2009
	Schwarzautal														
2988	Maggau, Br 3944 292.29 2004	0.10	343160	D	290.71 290.49	290.59 290.39	290.69 290.14	290.47 290.32	290.55 290.32	290.75 290.26	290.47	290.06 Ö 291.02	22.04. 18.03.	289.83 291.67	19.07.2010 25.06.2009
2989	Neutersdorf, Bl 3948 267.39 2006	1.00	343921	D	265.77 264.64	265.33 264.44	265.32 264.01	265.11 263.95	264.88 263.92	264.98 263.90	264.68	263.84 Ö 266.09	08.12. 13.01.	264.16 266.90	30.08.2007 25.06.2009
2990	Schwarzau, Br 3942 305.26 2004	0.40	343178	D	303.19 302.30	303.10 302.27	303.15 302.19	303.01 302.59	302.98 302.57	302.86 302.51	302.73	301.93 303.40	23.08. 18.03.	301.66 304.39	20.07.2010 24.06.2009
2991	Wolfsberg, Br 3945 286.95 2004	0.00	343152	D	285.37 285.11	285.25 285.08	285.31 284.95	285.19 285.13	285.13 285.12	285.22 285.06	285.16	284.81 285.54	11.09. 21.01.	284.81 286.07	19.07.2010 25.06.2009
	Saßtal														
2992	Grasdorf, Br 3952 291.12 2004	0.60	343186	D	289.49 289.60	289.44 289.65	289.41 289.66	289.63 289.74	289.63 289.70	289.75 289.72	289.62	289.01 290.05	14.03. 19.06.	288.43 290.18	02.06.2005 24.06.2009
2993	Mettersdorf, Bl 39541 273.58 2006	1.10	353292	D	270.74 270.15	270.59 270.01	270.58 269.74	270.51 269.79	270.38 269.89	270.41 269.89	270.22	269.65 270.97	05.10. 20.01.	269.86 271.51	30.08.2007 08.02.2009
2994	Mettersdorf, Br 3954 278.03 2004	0.20	343194	D	274.32 273.89	274.28 273.79	274.25 273.50	274.14 273.67	274.09 273.81	274.17 273.84	273.98	273.40 274.48	17.09. 21.01.	273.54 274.75	17.08.2007 03.06.2006
2995	Weinburg, Br 3956 253.93 2004	0.30	343202	D	251.46 250.52	251.29 250.83	251.15 250.19	251.06 250.70	251.06 250.86	251.15 250.87	250.93	249.53 251.72	11.07. 22.01.	247.95 252.46	12.10.2010 25.06.2009
	Ottersbach- Auersbachtal														
2996	Edla, Br 3957 265.74 2004	0.20	343228	D	264.52 264.11	264.37 264.01	264.33 263.70	264.25 263.80	264.26 263.81	264.42 263.74	264.11	263.57 264.67	14.12. 21.01.	262.24 265.02	23.07.2006 03.06.2006
2997	Perbersdorf, Bl 3955 275.00 2006	1.10	356501	D	271.40 270.79	271.08 270.57	271.02 270.33	270.80 270.64	271.15 270.63	271.30 270.60	270.86	270.27 272.52	19.09. 09.06.	270.33 273.18	22.07.2010 25.06.2009

Monats- und Jahresmittel der Grundwasserstände mit Extremwerten (Hauptwerte)

- Grundwasserstände m ü.A. -

Nr.	Messstelle	Messpunkt m ü.A. / m ü.G.	Beobachtungsbeginn / unverändert seit	EDV-Messstellennummer	beeinflusst	artesisch/gespannt	Messgerät	I	II	III	IV	V	VI	Jahr	Niederster und höchster beobachteter Grundwasserstand sowie allenfalls höchster beobachteter Überflutungswasserstand: im Berichtsjahr m ü.A.	im Berichtsjahr Datum	vor dem Berichtsjahr m ü.A.	vor dem Berichtsjahr Datum
								VII	VIII	IX	X	XI	XII					
2998	Wittmannsdorf, Bl 3958	251.56	1.00	2006	343210		D	249.77	249.72	249.69	249.54	249.77	249.77		248.81	05.10.	249.09	29.07.2010
								249.49	249.32	248.93	249.04	249.07	249.17	249.44	250.52	18.06.	250.40	19.09.2010
	Gnastal																	
2999	Gnas, Bl 3961	281.22	0.95	2010	356931		D	278.47	278.36	278.31	278.21	278.22	278.48		278.06	10.12.		
								278.22	278.21	278.23	278.33	278.19	278.15	278.28	279.19	09.06.		
3000	Grabersdorf, Br 3962	268.32	0.30	2004	343236		D	266.18	266.08	266.01	265.74	265.81	266.17		265.22	23.04.	264.43	26.06.2005
								265.93	265.89	265.82	265.97	265.92	265.82	265.94	266.37	22.01.	266.90	08.02.2009
3001	Naegelsdorf, Br 3965	251.75	0.10	2004	343244		D	248.91	248.86	248.83	248.71	248.82	248.80		247.83	17.09.	247.59	29.07.2010
								248.48	248.21	247.93	248.12	248.14	248.21	248.50	249.04	27.05.	250.30	03.06.2006
	Poppendorfertal																	
3002	Hart, Bl 39692	240.61	0.95	2006	353177		D	238.05	238.00	238.00	237.96	238.00	238.04		237.62	18.09.	237.65	29.07.2010
								237.92	237.85	237.78	237.93	237.91	237.92	237.95	238.49	09.06.	238.88	19.09.2010
3003	Hart, Br 3969	247.14	0.50	2004	343269		D	245.59	245.51	245.48	245.38	245.44	245.58		243.62	19.09.	244.68	28.07.2007
								245.17	244.89	244.41	245.09	245.12	245.18	245.24	245.99	10.06.	246.38	24.03.2007
3004	Krusdorf, Bl 3967	270.82	0.00	2004	343277		D	269.69	269.56	269.50	269.22	269.32	269.52		268.57	19.05.	268.49	06.02.2005
								269.29	269.26	269.37	269.47	269.30	269.36	269.40	270.12 Ö	08.06.	270.61	04.08.2009
3005	Schwabau, Bl 39671	258.21	1.30	2006	356287		D	255.48	255.41	255.38	255.34	255.35	255.39		255.16 Ö	30.08.	255.34	24.07.2007
								255.33	255.27	255.25	255.30	255.31	255.32	255.34	255.74	19.01.	256.78	24.06.2009
	Sulzbachtal																	
3006	Hof b. Straden, Bl 3976	247.56	1.10	2006	343954		D	245.56	245.42	245.36	245.28	245.35	245.48		244.62	19.09.	244.35	19.08.2007
								245.15	244.90	244.78	245.03	245.09	245.11	245.21	245.84	20.01.	246.26	24.06.2009
3007	Stainz bei Straden, Br 3974	251.80	0.15	2004	343285		D	250.17	250.11	250.14	250.08	250.05	250.10		249.58	31.08.	249.53	28.07.2007
								249.84	249.80	249.78	249.95	249.85	249.88	249.98	250.47	19.06.	251.06	04.08.2009
3008	Unterkarla, Bl 3978	238.14	0.90	2006	353185		D	236.42	236.35	236.36	236.27	236.33	236.46		235.80	01.09.	235.38	17.08.2007
								236.24	236.10	236.10	236.27	236.18	236.21	236.27	236.90	09.06.	237.16	24.06.2009
	Drauchenbachtal																	
3009	Jörgen, Bl 3994	242.88	1.00	2006	353193		D	241.07	240.96	240.98	240.92	240.82	240.79		240.26	01.09.	239.97	28.07.2010
								240.59	240.63	240.54	240.66	240.65	240.72	240.78	241.15	20.01.	241.61	04.08.2009
3010	Pichla bei Radkersburg, Bl 3992	250.64	1.00	2010	356949		D	248.26	248.19	248.20	248.18	248.16	248.22		248.00	28.08.		
								248.15	248.18	248.13	248.20	248.15	248.14	248.18	248.36	26.01.		
	Kutschenitzatal																	
3011	Gruisla, Bl 39981	254.69	1.10	2006	353201		D	252.78	252.68	252.68	252.61	252.51	252.48		251.95	31.08.	251.79	28.08.2007
								252.21	252.27	252.39	252.55	252.66	252.62	252.53	253.00	20.01.	253.32	04.08.2009
3012	Pölten, Br 3998	231.34	0.30	2004	343293		D	229.71	229.60	229.59	229.53	229.52	229.49		229.05	28.08.	228.97	26.08.2007
								229.20	229.23	229.28	229.42	229.37	229.39	229.44	229.89	20.01.	230.25	08.02.2009
	Lendvatal																	
3013	Kapfenstein, Br 3981	286.90	0.30	1998	340554			285.39	285.37	285.36	285.36	285.36	285.36		285.29	14.12.	285.18	03.04.2000
								285.35	285.37	285.38	285.38	285.35	285.30	285.36	285.40 Ö	01.01.	285.48 Ö	14.09.1998
3014	Kölldorf, Br 3980	279.64	0.40	1999	340505			278.23	278.13	278.11	278.04	278.16	278.16		277.71	11.07.	275.45	21.01.2002
								277.99	278.08	278.06	278.10	278.00	278.02	278.09	278.48 L	20.01.	278.87	01.05.2006

Monats- und Jahresmittel der Grundwasserstände mit Extremwerten (Hauptwerte)

- Grundwasserstände m ü.A. -

Nr.	Messstelle		EDV-Messstellennummer	Messgerät	Mittel in m ü.A.							Niederster und höchster beobachteter Grundwasserstand sowie allenfalls höchster beobachteter Überflutungswasserstand			
	Messpunkt m ü.A. / Beobachtungsbeginn	Messpunkt m ü.G. / unverändert seit	beeinflusst / artesisch/gespannt		I / VII	II / VIII	III / IX	IV / X	V / XI	VI / XII	Jahr	im Berichtsjahr m ü.A.	im Berichtsjahr Datum	vor dem Berichtsjahr m ü.A.	vor dem Berichtsjahr Datum
3015	Neustift, Br 3985 261.67 1998	0.20	340562	D	260.32 259.67	260.19 259.73	260.15 259.76	260.07 259.92	260.04 259.86	259.99 259.74	259.95	259.55 260.43	22.07. 01.01.	258.89 260.99	02.03.2005 08.12.2010
	Unteres Murtal														
3016	Altneudörfl, Br 3915 209.06 1965	0.40	311621		205.72 205.13	205.54 205.07	205.39 204.94	205.29 204.91	205.23 204.88	205.17 204.81	205.17	204.79 205.80	31.12. 01.01.	204.66 208.24	27.09.1993 17.07.1972
3017	Altneudörfl, Br 39133 210.65 1965	0.45	311605		208.83 208.38	208.68 208.43	208.66 208.24	208.55 208.35	208.51 208.41	208.48 208.32	208.49	208.21 Ö 208.96	19.09. 01.01.	207.78 Ö 210.23	28.09.1992 03.08.1965
3018	Dedenitz, Br 3923 204.72 1965	0.85	311639		202.62 201.98	202.43 201.93	202.29 201.84	202.19 201.85	202.17 201.87	202.09 201.85	202.09	201.81 202.75	03.10. 01.01.	201.61 203.90	25.08.2003 03.08.1965
3019	Diepersdorf, Bl 38915 227.76 1981	0.50	329243	D	225.40 224.70	225.16 224.52	224.96 224.35	224.81 224.25	224.65 224.21	224.76 224.14	224.66	224.11 225.54	16.12. 01.01.	223.97 226.51	12.10.2002 20.12.1982
3020	Diepersdorf, Bl389161 229.30 1993	0.68	372292	D	228.27 227.43	228.26 227.32	227.03	227.61	228.02 227.99	227.93 228.08		226.80 228.40	14.09. 19.01.	226.70 228.42	23.07.2010 19.09.2010
3021	Diepersdorf, Blt 38916 228.31 1986	1.00	332569	D	225.36 224.75	225.15 224.58	224.97 224.41	224.84 224.32	224.68 224.29	224.80 224.22	224.69	224.19 225.47	16.12. 01.01.	223.97 Ö 226.47	18.10.1993 10.07.2009
3022	Diepersdorf, Br 38912 228.22 2004	0.40	353284	D	224.50 223.99	224.29 223.84	224.13 223.70	224.04 223.68	223.93 223.67	224.04 223.64	223.95	223.63 Ö 224.66	20.12. 01.01.	223.66 225.99	07.03.2005 05.08.2009
3023	Dietzen, Bl 39116 214.76 1988	0.90	332882	D	211.79 211.75	211.71 211.76	211.73 211.66	211.77 211.75	211.78 211.58	211.89 211.55	211.73	211.41 212.04	27.11. 26.06.	210.94 213.33	25.08.2003 25.10.1993
3024	Dietzen, Bl391161 214.93 1993	1.22	349316	D	212.14 211.92	212.05 211.94	212.02 211.81	212.05 211.90	212.01 211.78	212.06 211.71	211.95	211.59 212.20	28.11. 01.01.	210.87 213.54	30.08.2003 22.08.2005
3025	Dietzen, Bl391163 214.58 1992	0.52	349332	D	211.07 211.07	210.93 211.08	210.95 211.00	211.01 211.05	211.02 210.87	211.32 210.75	211.01	210.70 211.90	30.12. 19.06.	210.49 213.80	29.08.2003 22.08.2005
3026	Dietzen, Br 3913 214.30 1965	1.00	311647		212.06 211.69	211.94 211.75	211.87 211.56	211.83 211.61	211.77 211.65	211.81 211.57	211.76	211.52 Ö 212.11	03.10. 01.01.	210.88 212.86	25.08.2003 22.08.2005
3027	Donnersdorf, Bl 3901 220.01 1960	1.05	311654	D	215.18 215.22	214.97 215.24	215.00 215.14	215.13 215.23	215.15 214.97	215.56 214.80	215.13	214.72 216.68	30.12. 19.06.	214.79 Ö 219.17	20.01.2002 22.08.2005
3028	Donnersdorf, Bl 3903 219.64 1960	0.70	329268	D	215.72 215.30	215.50 215.27	215.34 215.13	215.31 215.14	215.24 215.08	215.35 214.92	215.27	214.87 215.88	30.12. 01.01.	214.92 218.23	25.01.2002 02.07.1975
3029	Donnersdorf, Bl 3905 219.67 1960	1.00	311670	D	216.28 215.80	216.06 215.64	215.89 215.49	215.83 215.46	215.77 215.43	215.86 215.30	215.73	215.24 216.41	31.12. 01.01.	215.25 217.85	21.01.2002 17.07.1972
3030	Donnersdorf, Blt 39015 220.09 1991	1.00	336693		214.98 215.11	214.95 215.29	215.00 215.00	215.12 215.12	215.32 214.94	215.56	215.13	214.80 215.81	05.12. 22.06.	214.83 Ö 218.13	21.01.2002 25.10.1993
3031	Donnersdorf, Br 38993 222.70 1999	0.20	340638		218.99 218.06	218.66 217.96	218.37 217.82	218.20 217.74	218.07 217.69	218.06 217.57	218.10	217.51 219.19	31.12. 01.01.	217.60 220.25	28.01.2002 10.08.2009
3032	Donnersdorf, Br 39114 217.77 1965	0.20	311696	D	214.25 213.78	214.05 213.77	213.92 213.65	213.90 213.66	213.84 213.64	213.89 213.52	213.82	213.49 214.40	29.12. 01.01.	213.00 215.99	22.09.2003 17.07.1972
3033	Dornau, Br 39139 212.41 1980	0.40	328690		210.04 209.58	209.88 209.61	209.78 209.42	209.72 209.45	209.68 209.52	209.71 209.41	209.65	209.37 210.18	03.10. 01.01.	208.84 211.51	27.09.1993 22.08.2005
3034	Drauchen, Br 39113 228.43 1965	0.30	311712	D	224.17 222.99	223.87 222.85	223.68 222.57	223.44 222.57	223.29 222.51	223.37 222.42	223.14	222.36 224.33	10.12. 01.01.	222.13 225.00	10.03.2005 07.06.1965
3035	Eichfeld, Br 38793 238.17 2010	0.30	358598	D	235.28 234.74	235.05 234.51	234.90 234.30	234.77 234.23	234.64 234.16	235.10 234.09	234.64	234.05 235.50	31.12. 08.06.	234.35 236.16	27.08.2010 11.12.2010
3036	Fluttendorf, Bl 38933 223.33 1988	0.90	332866		219.04 218.83	218.83 218.70	218.68 218.50	218.65 218.43	218.59 218.29	218.69 218.13	218.61	218.07 219.16	31.12. 01.01.	218.26 220.26	14.03.2005 29.08.2005
3037	Fluttendorf, Bl 38934 222.66 1993	0.86	349274	D	218.97 218.89	218.78 218.76	218.78 218.70	218.87 218.87	218.90 218.67	219.28 218.52	218.83	218.45 Ö 220.17	13.09. 20.06.	218.54 222.12	18.02.2008 25.06.2009
3038	Fluttendorf, Bl 38935 222.29 1993	0.53	349290	D	217.54 217.50	217.33 217.46	217.34 217.36	217.42 217.41	217.43 217.17	217.83 217.03	217.40	216.96 218.61	11.12. 20.06.	217.08 221.50	02.03.2005 22.08.2005

Monats- und Jahresmittel der Grundwasserstände mit Extremwerten (Hauptwerte)

- Grundwasserstände m ü.A. -

Nr.	Messstelle		EDV-Messstellennummer	Messgerät	Mittel in m ü.A.							Niederster und höchster beobachteter Grundwasserstand sowie allenfalls höchster beobachteter Überflutungswasserstand			
	Messpunkt m ü.A. / m ü.G.		beeinflusst / artesisch/gespannt		I	II	III	IV	V	VI	Jahr	im Berichtsjahr		vor dem Berichtsjahr	
	Beobachtungsbeginn	unverändert seit			VII	VIII	IX	X	XI	XII		m ü.A.	Datum	m ü.A.	Datum
3039	Fluttendorf, Br 38931		314997		222.28	222.16	222.06	222.00	221.97	222.03		221.60	26.12.	221.58	27.09.1993
	226.93	0.40			222.01	221.91	221.78	221.74	221.70	221.62	221.94	222.38	01.01.	224.16	10.07.1972
	1968														
3040	Gersdorf, Bl 38553		332858	D	247.58	247.45	247.25	247.14	246.99	246.99		246.49	28.12.	246.11	03.10.2003
	250.47	0.70			246.89	246.79	246.66	246.56	246.55	246.51	246.94	247.63	01.01.	248.64	10.04.1996
	1988														
3041	Gersdorf, Br 3847		318477		246.49	246.34	246.33	246.38	246.37	246.68		246.11	31.12.	246.04	25.08.2003
	250.89	0.40			246.44	246.43	246.29	246.38	246.26	246.13	246.38	246.89	20.06.	250.29	01.07.1975
	1974														
3042	Goritz b. R., Br 3929		329052	D	205.36	205.15	204.97	204.83	204.74	204.67		204.22	27.12.	204.09	18.10.1993
	208.84	0.40			204.59	204.51	204.42	204.35	204.31	204.26	204.68	205.48	01.01.	206.26	31.03.1986
	1981														
3043	Goritz b. R., Br 3921		328708		211.08	211.02	210.95	210.88	210.84	210.79		210.49 Ö	12.12.	210.19 Ö	29.12.2003
	215.35	0.40			210.72	210.71	210.59	210.66	210.56	210.51	210.77	211.11	01.01.	211.81	24.03.1986
	1980														
3044	Goritz b. R., Br 39211		328807		212.32	212.24	212.16	212.08	212.01	211.93		211.43	31.12.	211.10	16.02.2004
	218.91	0.30			211.85	211.80	211.68	211.61	211.53	211.46	211.89	212.34	01.01.	213.06	07.03.1988
	1980														
3045	Goritz b. R., Br 39212		328815		212.88	212.85	212.75	212.66	212.56	212.47		211.96 Ö	19.12.	211.59	07.11.2003
	216.42	0.50			212.36	212.26	212.14	212.07	212.04	211.98	212.42	212.90	07.02.	213.67	05.01.1981
	1980														
3046	Goritz b.Radkersburg, Bl 39216		349399	D	209.19	208.90	208.68	208.32	208.10	208.01		207.55 Ö	03.10.	206.96	06.12.2003
	210.92	0.82			207.90	207.80	207.62	207.69	207.71	207.90	208.15	209.38	20.01.	209.96	07.12.2010
	1995														
3047	Goritz b.Radkersburg, Bl 39217		349415	D	210.16	209.98	209.89	209.79	209.76	209.73		209.37	05.10.	209.24 Ö	04.02.2005
	211.77	0.72			209.61	209.68	209.46	209.48	209.47	209.46	209.70	210.28	01.01.	210.98	08.02.2009
	1995														
3048	Gosdorf, Bl 38812		329128	D	231.69	231.53	231.37	231.26	231.15	231.30		230.71	31.12.	230.51	01.03.2004
	235.21	0.50			231.27	231.13	230.99	230.89	230.83	230.75	231.18	231.79	01.01.	233.15	02.04.1986
	1981														
3049	Gosdorf, Bl 38851		349449	D	236.56	236.16	236.09	235.92	235.73	236.12		235.23	05.10.	234.79	30.08.2003
	239.81	0.92			235.74	235.54	235.33	235.35	235.33	235.32	235.76	236.89	21.01.	238.39	25.06.2009
	1996														
3050	Gosdorf, Bl 389171		358721	D	223.51	223.71	223.64	223.57	223.52	223.58		223.15	31.12.	222.97	18.02.2008
	229.13	1.00			223.42	223.39	223.34	223.34	223.25	223.18	223.45	223.89	08.06.	225.15	24.06.2009
	2007														
3051	Gosdorf, Bl389123		353151	D	226.52	226.37	226.22	226.15	226.09	226.22		225.59	29.12.	225.79	22.02.2008
	230.23	0.85			226.15	226.02	225.90	225.82	225.74	225.63	226.07	226.63	01.01.	228.56	06.08.2009
	2005														
3052	Gosdorf, Bl389131		372276	D	223.30	223.17	223.08	223.07	223.02	223.15		222.67	27.12.	222.66 Ö	30.08.2000
	227.97	0.74			223.09	223.02	222.90	222.87	222.82	222.69	223.01	223.40	01.01.	225.34	25.06.2009
	1993														
3053	Gosdorf, Br 3883		311761	D	230.87	230.71	230.59	230.50	230.45	230.70		230.19 Ö	10.12.	230.07 Ö	29.12.2003
	234.04	0.20			230.62	230.52	230.39	230.36	230.28	230.21	230.52	230.99	01.01.	232.67	17.07.1972
	1965														
3054	Gosdorf, Br 3885		311779		235.52	235.00	234.76	234.53	234.68	235.41		233.83	12.12.	233.64	01.09.2003
	238.11	0.40			234.55	234.21	233.97	233.94	233.89	233.85	234.52	235.88	24.01.	237.37	31.05.1965
	1965														
3055	Gosdorf, Br 38811		315150		227.63	227.57	227.53	227.51	227.49	227.55		227.31	31.12.	226.90	06.02.1978
	231.46	0.40			227.53	227.48	227.41	227.41	227.38	227.33	227.48	227.68	01.01.	229.19	17.07.1972
	1970														
3056	Gosdorf, Br 38911		315168		226.04	225.91	225.79	225.74	225.68	225.85		225.24	31.12.	225.13	27.09.1993
	229.95	0.40			225.74	225.63	225.51	225.45	225.37	225.28	225.66	226.15	01.01.	228.45	17.07.1972
	1970														
3057	Gosdorf, Br 38913		332874	D	222.37	222.23	222.12	222.03	221.89	221.99		221.38	19.10.	221.41	27.09.1993
	223.96	- 2.20			221.87	221.70	221.46	221.42	221.61	221.64	221.86	222.48	01.01.	223.32	25.06.2009
	1988														
3058	Hainsdorf, Bl 38672		349456	D	241.17	241.06	240.82	240.62	240.40	240.52		239.32	30.12.	238.74	30.09.2002
	245.12	0.66			240.38	240.10	239.86	239.72	239.58	239.41	240.30	241.25	01.01.	243.47	05.08.2009
	1996														
3059	Hainsdorf, Bl 38735		329136	D	240.18	240.07	239.89	239.73	239.53	239.58		238.58	30.12.	237.98	04.03.2004
	244.44	0.80			239.50	239.29	239.08	238.92	238.79	238.64	239.43	240.26	01.01.	241.52	14.08.2009
	1981														
3060	Hainsdorf, Blt 38736		332551		240.16	240.07	239.87	239.71	239.53	239.55		238.63	19.12.	237.98	08.03.2004
	244.50	1.00			239.50	239.28	239.07	238.92	238.79		239.49	240.26	01.01.	241.51	17.08.2009
	1986														
3061	Hainsdorf, Br 38671		319004	D	241.56	241.49	241.25	241.08	240.94	241.13		240.50	30.12.	240.11	20.09.1993
	246.18	0.20			241.00	240.94	240.72	240.61	240.59	240.53	240.98	241.88	01.01.	243.05	17.08.2009
	1976														
3062	Halbenrain, Br 39118		329250	D	212.77	212.63	212.54	212.47	212.40	212.45		212.05	18.09.	211.55	25.08.2003
	214.23	0.40			212.27	212.35	212.11	212.23	212.31	212.20	212.39	212.87	20.01.	213.39	04.08.2009
	1981														
3063	Hummersdorf, Bl 39215		349381	D	207.39	207.09	206.82	206.61	206.45	206.33		205.82	31.12.	205.88	02.03.2005
	210.36	0.93			206.21	206.12	206.00	205.92	205.89	205.85	206.39	207.59	01.01.	208.70	30.05.2006
	1995														

Monats- und Jahresmittel der Grundwasserstände mit Extremwerten (Hauptwerte)

- Grundwasserstände m ü.A. -

Nr.	Messstelle		EDV-Messstellennummer		Mittel in m ü.A.							Niederster und höchster beobachteter Grundwasserstand sowie allenfalls höchster beobachteter Überflutungswasserstand			
	Messpunkt m ü.A. / m ü.G.		beeinflusst / artesisch/gespannt	Messgerät	I / VII	II / VIII	III / IX	IV / X	V / XI	VI / XII	Jahr	im Berichtsjahr		vor dem Berichtsjahr	
	Beobachtungsbeginn	unverändert seit										m ü.A.	Datum	m ü.A.	Datum
3064	Hummersdorf, Br 39153 211.00 1976	0.30	319053		208.01 207.27	207.76 207.23	207.59 207.15	207.48 207.13	207.40 207.14	207.34 207.10	207.38	207.09 208.17	31.12. 01.01.	206.84 209.18	27.09.1993 31.03.1986
3065	Kellerdorf, Bl 3937 203.40 1993	0.38	349282	D	199.68 199.69	199.50 199.68	199.51 199.59	199.58 199.63	199.60 199.43	199.96 199.27	199.60	199.21 200.64	31.12. 20.06.	199.19 203.31	20.01.2002 25.06.2009
3066	Laafeld, Bl 3935 201.84 1988	0.80	332940	D	199.26 199.01	199.09 198.95	198.99 198.84	199.01 198.89	198.98 198.83	199.08 198.72	198.97	198.68 199.37	31.12. 01.01.	198.61 201.30 201.97 F	29.01.2002 25.06.2009 22.08.2005
3067	Laafeld, Bl 3939 201.96 1993	0.75	349340	D	197.88 197.87	197.69 197.88	197.71 197.79	197.78 197.86	197.81 197.63	198.18 197.51	197.80	197.46 199.05	22.12. 19.06.	197.39 201.27	27.08.2003 25.06.2009
3068	Laafeld, Bl 39331 204.24 1993	0.61	349324	D	201.07 200.54	200.91 200.45	200.80 200.37	200.68 200.34	200.63 200.36	200.60 200.29	200.59	200.27 201.21	22.12. 01.01.	200.19 202.17	01.09.2003 14.08.2009
3069	Laafeld, Br 3917 205.44 1965	0.30	311811		203.39 202.95	203.22 202.88	203.07 202.77	202.98 202.74	203.01 202.71	203.00 202.62	202.94	202.59 203.50	31.12. 01.01.	202.50 205.14 Ö	21.01.2002 20.08.1966
3070	Laafeld, Br 3931 206.63 1988	1.00	332924		202.83 202.75	202.68 202.71	202.64 202.64	202.67 202.65	202.67 202.55	202.88 202.42	202.67	202.40 Ö 203.09	12.12. 27.06.	202.27 204.16	21.01.2002 29.08.2005
3071	Leitersdorf I, Br391377 212.95 2005	0.30	356311	D	210.71 210.43	210.60 210.46	210.54 210.29	210.58 210.38	210.51 210.37	210.55 210.20	210.47	210.12 210.79	15.12. 01.01.	209.70 212.18	29.08.2007 21.08.2005
3072	Lichendorf, Bl 38612 243.99 1993	0.75	349217	D	240.37 240.20	240.29 240.14	240.24 240.07	240.23 240.08	240.17 240.06	240.31 239.98	240.18	239.97 Ö 240.41 Ö	11.12. 01.01.	239.76 241.20	29.08.2003 22.08.2005
3073	Lichendorf, Bl386312 247.26 2009	0.90	358614	D	242.06 241.29	241.94 241.15	241.70 240.99	241.52 240.84	241.37 240.73	241.41 240.62	241.30	240.57 242.17	30.12. 01.01.	241.02 245.38	12.09.2010 26.06.2009
3074	Lichendorf, Br 3861 242.84 1965	0.40	311829		240.07 239.81	239.95 239.71	239.87 239.61	239.85 239.69	239.79 239.64 I	240.00 239.56 I	239.80 I	239.55 I Ö 240.14	12.12. 01.01.	239.45 242.44 Ö	29.10.1971 10.08.1970
3075	Lichendorf, Br 3865 247.62 1965	0.30	311845	D	242.27 241.51	242.13 241.37	241.86 241.19	241.67 241.03	241.50 240.90	241.55 240.78	241.48	240.72 242.38	31.12. 01.01.	240.28 246.72	14.02.2004 17.07.1972
3076	Lichendorf, Br 3869 245.61 1970	0.30	315176		241.65 240.90	241.51 240.73	241.28 240.56	241.08 240.39	240.91 240.25	240.98 240.13	240.86	240.07 241.81	31.12. 03.01.	239.46 245.31	01.03.2004 25.06.2009
3077	Lichendorf, Br 38632 244.91 1978	0.40	325738	D	242.01 241.50	241.86 241.34	241.68 241.19	241.56 241.11	241.45 241.07	241.67 241.01	241.45	240.99 242.10	31.12. 01.01.	240.79 243.49	16.09.2002 13.10.1980
3078	Lichendorf, Br 38653 245.60 1981	0.30	329086		241.03 240.45	240.91 240.30	240.72 240.17	240.57 240.07	240.43 239.97	240.51 239.85	240.41	239.84 Ö 241.14	12.12. 01.01.	239.50 242.80	16.02.2004 26.06.2009
3079	Lipsch, Br 38573 263.69 2004	0.20	343137	D	261.83 261.04	261.44 260.78	261.53 260.10	261.21 260.64	261.18 260.06	261.59 260.08	260.96	259.55 262.43	18.11. 20.01.	259.71 262.99	24.08.2006 24.06.2009
3080	Mureck, Bl 38771 235.77 1993	0.80	349225	D	232.57 232.38	232.42 232.34	232.38 232.28	232.37 232.28	232.33 232.18	232.58 232.13	232.35	232.11 233.08	28.12. 20.06.	231.98 235.64	28.08.2003 22.08.2005
3081	Mureck, Bl 38777 238.74 2004	1.00	353318	D	236.00 235.42	235.85 235.25	235.76 235.07	235.63 235.06	235.49 235.01	235.64 234.90	235.42	234.86 236.09	30.12. 21.01.	234.84 236.93	07.03.2005 04.08.2009
3082	Mureck, Bl 38796 234.77 1993	0.76	349241	D	231.02 230.92	230.76 230.88	230.73 230.74	230.87 230.80	230.88 230.63	231.05 230.52	230.82	230.47 231.46	29.12. 19.06.	230.43 233.35	20.01.2002 22.08.2005
3083	Mureck, Bl387732 237.93 2006	1.10	356493	D	234.80 234.32	234.66 234.18	234.51 234.04	234.43 234.01	234.32 233.99	234.45 233.91	234.30	233.88 234.87	30.12. 01.01.	234.03 235.37	16.05.2008 10.07.2009
3084	Mureck, Br 38775 239.81 1981	0.40	329227		237.89 237.38	237.78 237.19	237.70 236.99	237.59 237.00	237.46 236.90	237.56 236.77	237.35	236.72 238.00	31.12. 01.01.	236.10 238.96	23.09.2002 17.05.1996
3085	Mureck, Br 38794 235.67 1983	0.30	329342	D	232.83 232.41	232.65 232.25	232.49 232.08	232.41 232.05	232.33 231.98	232.57 231.88	232.32	231.84 232.92	29.12. 01.01.	231.55 234.06	30.12.2003 05.08.2009
3086	Neutersdorf, Bl 38355 270.88 1998	0.90	353250	D	261.48 260.85	261.49 260.75	261.38 260.66	261.26 260.57	261.08 260.50	260.95 260.43	260.95	260.39 261.52 Ö	29.12. 29.01.	259.78 262.55	28.10.2002 20.08.2009
3087	Neutersdorf, Br 38572 267.06 2004	0.30	343145	D	264.52 263.90	264.22 263.81	264.27 263.59	264.04 263.68	263.92 263.57	264.11 263.50	263.93	263.23 264.82	31.12. 21.01.	263.07 265.82	04.07.2010 19.09.2010
3088	Oberpurkla, Br 39115 230.29 1967	0.70	314773	D	227.17 226.48	226.98 226.37	226.92 226.14	226.75 226.18	226.73 226.17	226.89 226.12	226.57	226.04 227.39	11.12. 21.01.	225.95 228.53	20.02.2005 22.08.2005

Monats- und Jahresmittel der Grundwasserstände mit Extremwerten (Hauptwerte)

- Grundwasserstände m ü.A. -

Nr.	Messstelle		EDV-Messstellennummer	Messgerät	Mittel in m ü.A.							Niederster und höchster beobachteter Grundwasserstand sowie allenfalls höchster beobachteter Überflutungswasserstand			
	Messpunkt m ü.A. / m ü.G.		beeinflusst / artesisch/gespannt		I	II	III	IV	V	VI	Jahr	im Berichtsjahr		vor dem Berichtsjahr	
	Beobachtungsbeginn	unverändert seit			VII	VIII	IX	X	XI	XII		m ü.A.	Datum	m ü.A.	Datum
3089	Oberrakitsch, Br 38752 243.27 1996	0.30	340307		240.62 239.87	240.43 239.59	240.23 239.36	240.07 239.21	239.95 239.06	240.17 238.94	239.79	238.88 240.76	31.12. 24.01.	238.35 241.81	23.02.2004 17.08.2009
3090	Oberschwarza, Bl 38513 247.44 1993	0.73	349191	D	243.88 243.85	243.79 243.85	243.81 243.78	243.85 243.82	243.83 243.73	244.03 243.68	243.82	243.64 244.51	13.12. 20.06.	243.54 245.66	28.08.2003 22.08.2005
3091	Oberschwarza, Bl385132 248.41 2006	1.20	356329	D	246.56 246.12	246.46 246.03	246.36 245.87	246.29 245.82	246.19 245.80	246.23 245.74	246.12	245.72 Ö 246.59	14.12. 01.01.	245.72 247.04	02.06.2008 04.08.2009
3092	Oberschwarza, Br 38511 248.08 1976	0.30	318998		246.56 246.11	246.47 246.01	246.36 245.83	246.28 245.78	246.17 245.76	246.21 245.70	246.10	245.69 Ö 246.61	12.12. 01.01.	245.29 247.04	08.09.2003 24.11.1980
3093	Pfarrsdorf, Br 39154 211.00 2004	0.30	343012	D	208.52 208.13	208.38 208.17	208.33 208.06	208.28 208.12	208.26 208.16	208.24 208.09	208.23	208.02 Ö 208.62	19.09. 01.01.	207.92 209.89	28.07.2007 15.08.2009
3094	Pichla, Bl386542 251.70 2009	0.90	358606	D	248.04 247.52	247.84 247.32	247.62 247.19	247.54 247.16	247.43 247.13	247.77 247.09	247.47	246.99 248.16	25.12. 26.01.	247.22 250.19	20.08.2010 05.08.2009
3095	Pridahof, Bl391531 215.74 1996	1.02	349423	D	213.42 213.22	213.35 213.20	213.35 213.13	213.30 213.23	213.29 213.22	213.30 213.22	213.27	213.06 213.78	14.09. 28.07.	212.99 214.03	24.07.2007 22.08.2005
3096	Radkersburg, Bl 39157 208.91 1988	1.00	332916	D	204.93 204.98	204.78 204.99	204.81 204.91	204.90 204.96	204.91 204.77	205.21 204.65	204.90	204.60 205.95	22.12. 20.06.	204.24 207.91 208.09 F	28.08.2003 22.08.2005 22.08.2005
3097	Salsach, Br 38952 228.53 1973	0.20	315564		225.17 224.56	224.90 224.47	224.67 224.40	224.57 224.38	224.50 224.36	224.66 224.31	224.58	224.29 225.37	31.12. 01.01.	224.12 226.77	16.01.1978 03.08.2009
3098	Schroetten, Br 38891 240.02 2004	0.30	343251	D	237.84 237.23	237.59 237.02	237.55 236.80	237.31 236.89	237.39 236.91	237.72 236.79	237.25	236.69 238.21	11.12. 21.01.	236.67 238.90	04.02.2005 03.06.2006
3099	Seibersdorf b.St.Veit , Bl 38551 254.17 1996	0.86	349464	D	251.51 251.22	251.42 251.17	251.42 251.12	251.35 251.23	251.29 251.25	251.35 251.23	251.30	251.07 251.68	12.09. 20.01.	251.00 252.89	17.08.2007 25.06.2009
3100	Seibersdorf, Br 3857 253.97 1973	0.55	315572		250.94 250.93	250.91 250.93	250.88 250.93	250.90 250.91	250.89 250.90	250.96 250.88	250.91	250.84 251.00	28.02. 06.06.	250.72 251.31	27.07.1992 03.07.1975
3101	Seibersdorf, Br 38575 251.50 1981	0.20	329094		249.01 248.30	248.69 248.15	248.55 247.96	248.37 247.90	248.24 247.91	248.76 247.79	248.30	247.76 249.19	12.12. 24.01.	247.43 250.29	27.09.1993 30.12.1985
3102	Sicheldorf, Bl 3933 204.93 1988	0.80	332932	D	202.30 201.78	202.14 201.74	202.02 201.64	201.95 201.63	201.91 201.67	201.86 201.58	201.85	201.56 Ö 202.41	18.12. 01.01.	201.43 203.60	29.08.2003 07.08.2009
3103	Sicheldorf, Bl 39251 202.62 1993	0.55	349365	D	200.38 200.02	200.26 200.02	200.21 199.96	200.14 200.04	200.14 200.05	200.10 200.05	200.11	199.91 Ö 200.48	14.09. 20.01.	199.88 201.59	27.07.2007 04.08.2009
3104	Sicheldorf, Bl 39311 205.25 1993	0.58	349308	D	202.84 202.26	202.63 202.14	202.48 202.03	202.37 202.00	202.37 201.98	202.33 201.94	202.28	201.92 203.00	13.12. 01.01.	201.95 203.99	27.08.2007 07.08.2009
3105	Sicheldorf, Br 3927 204.24 1976	0.40	319061		201.69 201.10	201.53 201.05	201.40 200.96	201.30 200.92	201.29 201.00	201.20	201.22	200.86 201.83	10.10. 01.01.	200.74 202.59	25.08.2003 06.03.1995
3106	St. Veit a Vogau, Bl 38356 272.83 1998	0.80	353268	D	260.09 259.58	260.10 259.50	260.03 259.40	259.92 259.34	259.77 259.27	259.68 259.21	259.65	259.18 260.12 Ö	28.12. 23.01.	258.62 260.96	25.11.2002 20.08.2009
3107	St. Veit am Vogau, Br 38352 258.92 1981	- 0.75	329201		255.39 255.08	255.33 255.02	255.27 254.91	255.19 254.91	255.13 254.88	255.21 254.81	255.09	254.79 255.42	26.12. 24.01.	254.57 256.20	27.09.1993 08.04.1996
3108	Straß, Br 38415 255.51 1964	0.40	311944	D	252.07 251.61	251.98 251.60	251.86 251.46	251.78 251.44	251.68 251.43	251.72 251.38	251.66	251.35 252.10	14.12. 01.01.	251.00 253.12	28.08.2003 02.08.1965
3109	Straß, Br 38416 256.27 1966	0.30	311951		252.72 252.36	252.63 252.29	252.52 252.15	252.45 252.12	252.36 252.12	252.40 252.06	252.35	252.03 252.75	31.12. 01.01.	251.73 253.81	29.09.2003 03.08.1972
3110	Straß, Br 38456 252.72 1977	0.30	325449		249.67 249.32	249.58 249.28	249.48 249.17	249.42 249.16	249.35 249.15	249.39 249.11	249.34	249.09 249.71	31.12. 01.01.	248.84 250.51	18.08.2003 17.07.1989
3111	Unterpurkla, Bl 3909 221.98 1960	1.10 01.01.2004	340018		219.25 218.91	219.22 218.76	219.17 218.31	219.05 218.88	219.06 218.29	219.04 218.35	218.86	217.79 L 219.40	14.12. 30.05.	218.23 220.07	26.07.2010 10.02.2009
3112	Unterpurkla, Bl 3911 230.18 1960	1.00	312009	D	224.63 224.19	224.56 224.13	224.48 224.02	224.39 223.95	224.29 223.90	224.26 223.85	224.22	223.82 224.67	29.12. 01.01.	223.29 225.06	11.10.2002 07.06.2006
3113	Unterpurkla, Bl 39073 218.13 1988	0.90	332890	D	215.66 215.02	215.41 215.01	215.34 214.82	215.26 214.88	215.22 214.87	215.27 214.76	215.13	214.72 215.97	30.12. 20.01.	214.22 216.92	11.10.1993 22.08.2005

Monats- und Jahresmittel der Grundwasserstände mit Extremwerten (Hauptwerte)

- Grundwasserstände m ü.A. -

Nr.	Messstelle		EDV-Messstellennummer	Messgerät	Mittel in m ü.A.							Niederster und höchster beobachteter Grundwasserstand sowie allenfalls höchster beobachteter Überflutungswasserstand			
	Messpunkt m ü.A. / m ü.G.		beeinflusst / artesisch/gespannt		I / VII	II / VIII	III / IX	IV / X	V / XI	VI / XII	Jahr	im Berichtsjahr		vor dem Berichtsjahr	
	Beobachtungsbeginn	unverändert seit										m ü.A.	Datum	m ü.A.	Datum
3114	Unterpurkla, Blt 39055 219.72 1989	1.00	336453		216.20 215.77	216.07 215.66	215.91 215.50	215.82 215.47	215.73 215.44	215.81	215.76	215.30 216.40	19.12. 01.01.	215.40 217.17	21.01.2002 06.03.1995
3115	Unterpurkla, Blt 39117 230.41 1991	1.00	336701		224.61 224.18	224.55 224.13	224.47 224.02	224.38 223.93	224.31 223.89	224.24	224.25	223.85 Ö 224.63	05.12. 03.01.	223.28 225.03	30.09.2002 08.04.1996
3116	Unterrakitsch, Bl 38795 239.36 1981	0.70	329235		237.17 236.33	236.81 236.02	236.71 235.79	236.55 235.75	236.39 235.72	236.83 235.70	236.31	235.67 L 237.43	13.12. 24.01.	235.34 238.66	20.10.2003 17.03.1986
3117	Unterschwarza, Bl 38592 245.23 1993	0.75	349209	D	242.29 242.20	242.16 242.18	242.11 242.07	242.11 242.14	242.08 242.03	242.37 241.93	242.14	241.91 242.73	10.12. 20.06.	241.83 243.74	28.08.2003 22.08.2005
3118	Unterschwarza, Bl 38595 249.40 1981	0.80	329169	D	245.32 244.82	245.19 244.70	245.03 244.56	244.93 244.48	244.83 244.46	244.97 244.42	244.81	244.40 245.40	31.12. 01.01.	244.14 246.32	19.10.2003 09.04.1996
3119	Unterschwarza, Br 3859 246.51 1975	0.30	318774	D	244.98 244.66	244.89 244.59	244.80 244.49	244.75 244.47	244.69 244.45	244.77 244.42	244.66	244.41 Ö 245.02	09.12. 20.01.	244.15 246.13	29.09.2003 03.07.1975
3120	Untervogau, Bl 38372 258.34 2006	0.80	353169	D	253.74 253.19	253.64 253.19	253.51 253.05	253.41 253.00	253.30 253.00	253.27 252.97	253.27	252.95 253.75 Ö	28.12. 01.01.	252.92 254.34	02.06.2008 06.08.2009
3121	Untervogau, Br 3835 257.47 1972	- 1.20	315499		254.31 253.83	254.23 253.81	254.10 253.69	254.02 253.63	253.92 253.62	253.90 253.56	253.88	253.53 254.33	31.12. 01.01.	253.15 255.52	18.12.1978 18.07.1972
3122	Untervogau, Br 3839 254.51 1974	0.30	318485		252.47 252.21	252.35 252.24	252.33 252.08	252.28 252.21	252.23 252.25	252.29 252.23	252.26	252.03 252.50	19.09. 24.01.	251.73 254.21	28.09.1992 01.07.1975
3123	Untervogau, Br 38371 256.36 1966	0.35	340547	D	254.45 254.08	254.31 254.15	254.30 253.95	254.22 254.07	254.12 254.13	254.15 254.04	254.16	253.89 254.50	18.09. 11.01.	253.56 255.25	10.11.2003 22.08.2005
3124	Untervogau, Br 38391 256.45 1962	0.40	312033		252.58 252.26	252.52 252.25	252.44 252.15	252.38 252.13	252.31 252.12	252.32 252.09	252.29	252.07 252.61	31.12. 01.01.	251.78 253.93	27.09.1993 17.07.1972
3125	Untervogau, Br 38412 257.71 1972	0.40	315507	D	254.36	254.29	254.21	254.14	254.03	254.06				253.33 255.66	16.09.2002 17.07.1972
3126	Weitersfeld , Bl 38712 240.16 1993	0.45	349233	D	236.37 236.29	236.24 236.25	236.23 236.19	236.25 236.22	236.23 236.10	236.53 235.99	236.24	235.95 236.97	26.12. 20.06.	235.84 239.64	28.08.2003 22.08.2005
3127	Weitersfeld, Bl 38616 243.66 2006	0.90	343111	D	239.29 238.88	239.17 238.79	239.06 238.66	238.98 238.60	238.88 238.55	239.02 238.49	238.86	238.46 239.37	30.12. 01.01.	238.51 240.34	04.06.2008 05.08.2009
3128	Weitersfeld, Br 3871 240.16 1965	0.30	336735		237.27 236.98	237.17 236.92	237.13 236.84	237.07 236.86	237.00 236.83	237.14 236.78	237.00	236.77 Ö 237.29	12.12. 24.01.	236.29 239.40	27.09.1993 17.07.1972
3129	Weitersfeld, Br 3873 241.77 1965	0.40	312058		239.11 238.49	238.98 238.30	238.84 238.10	238.71 238.02	238.55 237.91	238.64 237.79	238.45	237.73 239.16	31.12. 01.01.	237.09 241.21	23.09.2002 17.07.1972
3130	Weitersfeld, Br 3877 237.55 1965	0.40	314682		234.80 234.34	234.68 234.22	234.54 234.08	234.45 234.05	234.34 234.02	234.45 233.95	234.32	233.91 234.87	31.12. 01.01.	233.52 236.15	06.10.2003 17.07.1972
3131	Weitersfeld, Br 38615 243.39 1981	0.40	329219		239.25 238.85	239.13 238.76	239.05 238.63	238.99 238.56	238.88 238.52	238.98 238.45	238.84	238.43 239.33	31.12. 01.01.	238.12 240.20	23.09.2002 08.04.1996
3132	Weitersfeld, Br 38715 241.29 1981	0.20	329078		238.84 238.26	238.72 238.09	238.58 237.89	238.46 237.78	238.30 237.70	238.40 237.59	238.22	237.54 238.91	31.12. 01.01.	237.01 239.81	16.02.2004 17.05.1996
3133	Weixelbaum, Br 38971 225.87 1973	0.45	318378		221.51 220.52	221.21 220.45	220.95 220.31	220.74 220.25	220.60 220.18	220.59 220.08	220.61	220.04 221.69	31.12. 01.01.	220.07 Ö 223.31	18.10.1993 06.08.2009
3134	Zelting, Bl 39218 210.49 1995	0.90	349431	D	206.49 205.47	206.15 205.37	205.90 205.24	205.74 205.18	205.64 205.10	205.56 205.05	205.57	205.02 Ö 206.79	14.12. 01.01.	204.92 Ö 209.29	22.03.2004 14.08.2009
3135	Zelting, Br 39191 208.12 1980	0.40	328716		205.57 204.74	205.31 204.68	205.12 204.54	204.99 204.50	204.95 204.46	204.86 204.42	204.84	204.40 Ö 205.76	12.12. 01.01.	204.17 206.95	29.12.2003 30.03.1987

DRAUGEBIET

Matreier Becken

3136	Matrei i.O., Bl 1 932.81 2003	1.00	346932	D	927.80 928.37	927.75 928.40	927.76 928.28	927.96 928.11	928.20 927.91	928.51 927.81	928.07	927.71 929.18	24.02. 23.06.	927.62 929.60	13.03.2006 04.09.2009

Monats- und Jahresmittel der Grundwasserstände mit Extremwerten (Hauptwerte)

- Grundwasserstände m ü.A. -

Nr.	Messstelle		EDV-Messstellennummer		Mittel in m ü.A.							Niederster und höchster beobachteter Grundwasserstand sowie allenfalls höchster beobachteter Überflutungswasserstand			
	Messpunkt m ü.A. / m ü.G.		beeinflusst / artesisch/gespannt	Messgerät	I / VII	II / VIII	III / IX	IV / X	V / XI	VI / XII	Jahr	im Berichtsjahr		vor dem Berichtsjahr	
	Beobachtungsbeginn	unverändert seit										m ü.A.	Datum	m ü.A.	Datum
3137	Matrei i.O., Bl 3 929.33 2003	0.90	346957 2		927.84 928.01	927.79 928.01	927.81 927.99	927.79 928.01	927.84 927.89	928.00 927.81	927.90	927.77 928.12	07.05. 25.06.	927.58 928.19	19.05.2007 20.06.2009
3138	Matrei i.O., Bl 5 927.65 2003	0.80	346973		924.56 925.23	924.44 925.18	924.48 924.94	924.63 924.79	924.97 924.59	925.31 924.47	924.80	924.43 Ö 925.55	12.02. 16.07.	924.33 925.87	07.01.2007 01.06.2008
3139	Matrei i.O., Bl 7 927.70 2003	0.95	346999		925.15 925.39	925.06 925.37	925.12 925.28	925.14 925.22	925.25 925.13	925.40 925.06	925.22	925.04 925.52	31.12. 25.06.	924.89 925.87	07.01.2007 07.06.2008
	Iseltal														
3140	Ainet, Bl 3 716.14 2008	0.90	354183		705.33 706.92	705.11 706.68	704.94 706.24	705.60 705.94	706.38 705.44	707.11 704.96	705.89	704.83 707.27	31.12. 28.06.	704.82 707.97	16.03.2010 26.05.2009
3141	Ainet, Blt 1 712.93 2008	0.75	354175	D	706.01 707.31	705.82 706.98	705.67 706.80	706.31 706.57	707.01 706.10	707.57 705.66	706.49	705.51 707.86	30.12. 27.05.	705.46 708.27	17.03.2010 11.06.2010
3142	Kals, Bl 1 790.52 2008	0.90	354191		773.49 782.05	772.93 781.02	771.93 778.69	772.75 776.82	775.76 774.98	781.32 772.98	776.25 S	771.62 782.52	29.03. 28.06.	770.07 783.26	07.01.2009 15.06.2010
3143	Matrei i.O., Bl 2 790.23 2008	0.90	354209	D	774.72 782.94	774.17 781.86	773.23 779.61	774.00 777.87	777.05 776.16	782.31 774.21	777.36 S	772.92 783.56	30.03. 24.06.	771.47 784.15	07.01.2009 27.05.2009
	Pustertal														
3144	Anras, Bl 1 941.55 2009	0.90	342022	D	928.57 931.15	927.73 929.55	926.89 928.97	926.63 929.23	927.40 928.23	929.53 928.47	928.54	926.56 931.52	20.04. 05.07.	926.00 929.92	01.01.2010 19.06.2010
3145	Anras, Bl 3 941.81 2009	1.00	339614		928.28 930.85	927.46 929.26	926.59 928.69	926.33 928.97	927.16 928.02	929.27 928.27	928.27	926.26 931.22	18.04. 04.07.	925.81 929.58	04.01.2010 21.06.2010
3146	Arnbach, Bl 1(1) 1100.18 2008	0.80	370841	D	1092.81 1092.88	1092.79 1092.88	1092.80 1092.87	1092.86 1092.84	1092.90 1092.81	1092.98 1092.77	1092.85	1092.75 1093.11	19.12. 19.06.	1092.82 1093.41	22.10.2010 22.05.2009
3147	Arnbach, Bl 2 1110.74 2005	0.80	342899	D	1106.41 1107.05	1106.14 1106.73	1106.00 1106.56	1106.27 1106.44	1106.47 1106.25	1107.16 1106.03	1106.46	1105.93 1107.45	10.03. 23.06.	1105.65 1107.86	21.02.2008 17.04.2009
3148	Arnbach, Bl 3(4) 1096.69 2008	0.90	370858	D	1089.55 1090.12	1089.32 1090.01	1089.33 1089.94	1089.83 1089.71	1089.97 1089.52	1090.34 1089.22	1089.74	1089.03 1090.54	21.12. 19.06.	1089.44 1090.90	11.03.2010 12.04.2009
3149	Arnbach, Bl 5(3) 1096.38 2008	0.80	370866	D	1090.05 1090.45	1089.93 1090.37	1089.94 1090.33	1090.31 1090.12	1090.35 1090.03	1090.67 1089.88	1090.20	1089.78 1090.90	04.03. 19.06.	1090.00 1091.19	28.10.2010 06.05.2010
3150	Arnbach, Bl 7(2) 1097.09 2008	0.90	370874	D	1090.26 1090.56	1090.18 1090.51	1090.19 1090.48	1090.46 1090.31	1090.49 1090.26	1090.73 1090.17	1090.38	1090.05 1090.94	04.03. 19.06.	1090.21 1091.26	22.10.2010 06.05.2010
3151	Arnbach, Bl 9(5) 1093.11 2008	0.80	370775	D	1087.11 1087.50	1086.94 1087.31	1086.91 1087.27	1087.26 1087.17	1087.31 1087.05	1087.81 1086.92	1087.21	1086.83 1088.06	11.03. 19.06.	1086.79 1088.84	17.03.2010 12.04.2009
3152	Arnbach, Bl 11(20) 1089.89 2008	0.80	370767	D	1086.58 1086.84	1086.45 1086.69	1086.42 1086.66	1086.70 1086.59	1086.74 1086.49	1087.10 1086.40	1086.64	1086.35 Ö 1087.28	21.12. 19.06.	1086.32 1087.83	14.03.2010 17.04.2009
3153	Arnbach, Bl 13 (6) 1086.38 2008	0.90	358150	D	1084.78 1084.83	1084.75 1084.80	1084.74 1084.80	1084.81 1084.78	1084.82 1084.75	1084.92 1084.73	1084.79	1084.71 Ö 1085.00	17.12. 19.06.	1084.07 1085.44	23.09.2010 13.04.2009
3154	Arnbach, Bl 15(8) 1086.88 2008	0.90	370759	D	1084.87 1085.14	1084.78 1085.05	1084.79 1085.04	1085.06 1084.97	1085.06 1084.88	1085.29 1084.80	1084.98	1084.72 1085.43	06.03. 19.06.	1084.72 1085.95	12.03.2010 11.04.2009
3155	Arnbach, Bl 17 (7) 1090.01 2008	0.90	358168	D	1085.01 1085.33	1084.90 1085.20	1084.91 1085.19	1085.23 1085.11	1085.24 1085.00	1085.56 1084.90	1085.13	1084.82 1085.75	09.03. 19.06.	1084.78 1086.33	13.03.2010 12.04.2009
3156	Arnbach, Bl 19(10) 1088.38 2008	0.85	370825	D	1082.45 1082.56	1082.39 1082.50	1082.40 1082.51	1082.56 1082.47	1082.61 1082.41	1082.76 1082.35	1082.50	1082.32 Ö 1082.86	20.12. 13.06.	1082.29 1082.99	09.03.2010 17.04.2009
3157	Arnbach, Bl 21(9) 1084.87 2008	0.90	370742	D	1082.44 1082.56	1082.39 1082.50	1082.40 1082.52	1082.54 1082.48	1082.59 1082.43	1082.74 1082.37	1082.50	1082.33 1082.83	27.12. 13.06.	1082.29 1082.95	16.03.2010 17.04.2009
3158	Panzendorf, Bl 1(18) 1078.15 2008	0.80	370783	D	1074.83 1074.97	1074.71 1074.85	1074.73 1074.89	1074.81 1074.88	1074.86 1074.79	1075.16 1074.69	1074.85	1074.65 1075.29	07.03. 23.06.	1074.70 1075.53	17.01.2009 13.04.2009

Monats- und Jahresmittel der Grundwasserstände mit Extremwerten (Hauptwerte)

- Grundwasserstände m ü.A. -

Nr.	Messstelle		EDV-Messstellennummer		Mittel in m ü.A.							Niederster und höchster beobachteter Grundwasserstand sowie allenfalls höchster beobachteter Überflutungswasserstand			
	Messpunkt m ü.A. / m ü.G.		beeinflusst / artesisch/gespannt	Messgerät	I / VII	II / VIII	III / IX	IV / X	V / XI	VI / XII	Jahr	im Berichtsjahr		vor dem Berichtsjahr	
	Beobachtungsbeginn	unverändert seit										m ü.A.	Datum	m ü.A.	Datum
3159	Panzendorf, Bl 3 (Sa103) 1070.54 1*) 1984	0.85	339911		1068.73 1068.81	1068.65 1068.73	1068.73 1068.75	1068.74 1068.77	1068.77 1068.71	1069.00 1068.62	1068.75	1068.53 1069.11	25.12. 19.06.	1068.29 1069.29	23.03.1987 16.10.2000
3160	Panzendorf, Bl 5(17) 1077.67 2008	0.90	370791	D	1074.99 1075.18	1074.89 1075.07	1074.92 1075.11	1074.99 1075.10	1075.03 1075.03	1075.34 1074.94	1075.05	1074.84 1075.50	07.03. 23.06.	1074.85 1075.58	16.01.2009 13.04.2009
3161	Sillian, Bl 1 1078.00 2000	0.80	346544	D	1076.45 1076.45	1076.32 1076.36	1076.43 1076.37	1076.35 1076.47	1076.35 1076.44	1076.62 1076.30	1076.41	1076.17 1076.78	10.05. 24.06.	1076.00 1077.08	09.01.2002 29.11.2002
3162	Sillian, Bl 3 (14) 1077.77 2008	0.80	358135	D	1075.00 1075.14	1074.95 1075.19	1075.00 1075.31	1075.00 1075.31	1075.00 1075.17	1075.16 1074.96	1075.10	1074.92 1075.61	25.12. 19.09.	1074.93 1075.47	04.02.2010 08.04.2009
3163	Sillian, Bl 5(11) 1081.73 2008	0.80	370734	D	1078.55 1078.65	1078.44 1078.60	1078.48 1078.64	1078.57 1078.59	1078.56 1078.54	1078.85 1078.46	1078.58	1078.38 1079.14	03.03. 19.06.	1078.40 1079.34	09.03.2010 06.05.2010
3164	Sillian, Bl 7 (13) 1080.83 2008	0.80	358143	D	1078.30 1078.40	1078.23 1078.36	1078.27 1078.38	1078.32 1078.35	1078.31 1078.32	1078.53 1078.25	1078.34	1078.19 1078.71	03.03. 19.06.	1078.17 1078.80	13.02.2010 06.05.2010
3165	Sillian, Bl 9(16) 1077.49 2008	0.90	370809	D	1075.19	1075.18	1075.12 1075.27	1075.04 1075.31	1075.03 1075.20	1075.29 1075.02		1074.92 1075.51	07.03. 19.09.	1074.90 1075.77	17.07.2010 10.04.2009
3166	Sillian, Bl 11(15) 1078.23 2008	0.90	370817	D	1075.43 1075.49	1075.36 1075.48	1075.46 1075.56	1075.38 1075.57	1075.39 1075.50	1075.60 1075.36	1075.47	1075.31 Ö 1075.92	08.05. 19.09.	1075.17 1076.02	21.10.2010 03.04.2009
3167	Sillian, Bl 13(12) 1085.18 2008	0.80	370833	D	1078.71 1078.89	1078.55 1078.85	1078.61 1078.89	1078.78 1078.81	1078.77 1078.74	1079.15 1078.60	1078.78	1078.45 1079.64	03.03. 19.06.	1078.41 1080.15	09.03.2010 06.05.2010
3168	Strassen, Bl 4 (Sa104) 1071.07 1*) 1984	0.90	339929		1068.53 1068.66	1068.48 1068.59	1068.52 1068.60	1068.61 1068.60	1068.64 1068.55	1068.84 1068.46	1068.59	1068.38 1068.95	25.12. 19.06.	1068.18 1069.51	23.03.1987 18.11.1996
3169	Strassen, Bl 6 (Sa106) 1070.93 1984	0.60	339937		1069.00 1069.04	1068.96 1068.97	1068.97 1068.97	1068.98 1068.99	1068.96 1068.97	1069.12 1068.87	1068.98	1068.81 1069.21	25.12. 24.06.	1068.65 1069.53	02.02.1987 02.06.1986
3170	Strassen, Bl 22 (Sa409) 1068.20 1984	0.80	346015		1065.27 1065.48	1065.23 1065.42	1065.35 1065.46	1065.29 1065.30	1065.34 1065.25	1065.70 1065.15	1065.35	1065.13 1066.11	25.12. 20.06.	1064.76 1066.52	23.01.1989 16.10.2000
3171	Strassen, Bl 23 (Sa407) 1068.74 1984	1.00	339903		1065.47 1065.73	1065.42 1065.71	1065.54 1065.69	1065.51 1065.49	1065.57 1065.42	1065.90 1065.37	1065.57	1065.29 1066.39	25.12. 19.06.	1064.94 1066.68	29.10.2001 16.10.2000
3172	Strassen, Bl 39 (Sa605) 1065.95 1984	0.90	339879		1063.35 1063.48	1063.26 1063.36	1063.59 1063.50	1063.36 1063.46	1063.30 1063.35	1063.86 1063.23	1063.43	1063.18 1064.53	25.12. 19.06.	1063.06 1064.99	14.03.2005 13.04.1987
3173	Strassen, Bl 40 (Sa604) 1066.96 1*) 1984	0.85	339887		1063.28 1063.44	1063.20 1063.38	1063.36 1063.43	1063.29 1063.34	1063.31 1063.29	1063.69 1063.21	1063.35	1063.18 1064.50	08.03. 20.06.	1062.86 1064.51	13.02.1989 21.05.1986
	Lienzer Becken														
3174	Lienz, Bl 1 669.99 2002	0.95	346874		655.31 656.54	655.05 656.35	654.76 655.96	654.84 655.70	655.27 655.37	656.02 654.93	655.51	654.69 656.59	31.12. 18.07.	654.00 658.14	07.04.2008 22.06.2009
3175	Lienz, Bl 2 677.74 1986	0.90	330670	D	656.45 657.79	656.20 657.56	655.89 657.13	655.97 656.87	656.47 656.54	657.25 656.09	656.69	655.81 657.85	30.03. 20.07.	655.12 662.34	09.04.2008 30.06.1986
3176	Lienz, Bl 3 682.62 2004	0.70	342261		657.14 658.52	656.88 658.26	656.53 657.80	656.63 657.53	657.14 657.19	657.96 656.71	657.36	656.43 658.59	28.03. 18.07.	655.76 660.41	31.03.2008 22.06.2009
3177	Lienz, Bl 4 673.61 2007	1.00	354118	D	656.64 657.99	656.38 657.78	656.07 657.35	656.20 657.07	656.70 656.73	657.47 656.27	656.89	656.00 658.05	31.03. 17.07.	655.35 659.72	11.04.2008 03.07.2009
3178	Lienz, Bl 5 674.19 2007	1.00	354126	D	656.93 658.31	656.68 658.09	656.38 657.66	656.51 657.39	657.01 657.04	657.79 656.59	657.20	656.30 658.37	31.03. 17.07.	655.65 660.06	03.04.2008 03.07.2009
3179	Lienz, Br 1 681.39 1965	- 1.10	330530		657.06 658.49	656.78 658.20	656.46 657.76	656.55 657.48	657.08 657.10	657.91	657.36	656.36 658.57	28.03. 17.07.	655.93 665.48	06.04.1998 08.07.1985
3180	Lienz, Br 2 677.36 1997	2.90	346411		658.28 659.80	658.02 659.52	657.72 659.03	657.94 658.73	658.56 658.36	659.40 657.90	658.61	657.65 659.87	31.12. 18.07.	656.98 665.04	07.04.2008 02.07.2001
3181	Lienz, Br 9 661.44 1985	0.10	330548		652.72 653.86	TR 653.67	TR 653.33	TR 653.10	TR 652.78	653.45 TR	T			651.93 658.08	06.04.1998 08.07.1985
3182	Tristach, Bl 2 669.48 1986	0.90	330688		655.15 656.39	654.90 656.21	654.59 655.81	654.69 655.55	655.15 655.21	655.90 654.76	655.36	654.52 656.46	31.12. 18.07.	653.84 660.55	07.04.2008 07.07.1986

1*) durch Kraftwerk beeinflusst

Monats- und Jahresmittel der Grundwasserstände mit Extremwerten (Hauptwerte)

- Grundwasserstände m ü.A. -

Nr.	Messstelle		EDV-Messstellennummer		Mittel in m ü.A.							Niederster und höchster beobachteter Grundwasserstand sowie allenfalls höchster beobachteter Überflutungswasserstand			
	Messpunkt m ü.A. / m ü.G.		beeinflusst / artesisch/gespannt	Messgerät	I / VII	II / VIII	III / IX	IV / X	V / XI	VI / XII	Jahr	im Berichtsjahr		vor dem Berichtsjahr	
	Beobachtungsbeginn	unverändert seit										m ü.A.	Datum	m ü.A.	Datum
3183	Tristach, Bl 4 663.79 1986	0.90	330696		653.35 654.49	653.07 654.30	652.83 653.95	652.93 653.73	653.33 653.41	654.04 652.97	653.54	652.75 654.53	31.12. 18.07.	652.14 658.06	31.03.2008 29.07.1991
3184	Tristach, Br 2 669.23 1966	0.30	330563		654.18 655.38	653.91 655.18	653.64 654.81	653.73 654.57	654.14 654.25	654.87 653.79	654.37	653.56 655.42	31.12. 18.07.	652.92 660.67	07.04.2008 15.11.1966
3185	Unternußdorf, Bl 1 658.75 1998	1.00	346478	D	651.80 652.88	651.50 652.66	651.29 652.37	651.42 652.16	651.76 651.85	652.54 651.42	651.97	651.22 652.93	31.12. 30.06.	650.76 655.00	30.03.2008 30.06.2001
3186	Unternußdorf, Br 1 660.26 1984	0.00	370346		652.76 653.88	652.48 653.70	652.25 653.39	652.35 653.16	652.73 652.83	653.50 652.39	652.96	652.17 653.94	31.12. 18.07.	651.60 657.30	07.04.2008 29.07.1991
	Oberes Drautal														
3187	Berg, Bl 445 608.54 2008	0.95	354225	D	596.43 597.01	596.29 596.92	596.30 596.81	596.53 596.68	596.84 596.46	597.38 596.23	596.66	596.13 597.86	16.12. 24.06.	595.51 598.12	02.01.2009 14.06.2010
3188	Dellach, Bl 427 606.02 2003	1.03	351734	D	602.65 603.22	602.53 603.15	602.59 603.10	602.77 602.99	603.04 602.78	603.53 602.60	602.91	602.38 604.21	24.02. 19.09.	602.22 604.54	22.10.2010 20.06.2009
3189	Dölsach, Bl 1 657.73 1987	1.15	330795	D	649.49 650.30	649.24 650.12	649.13 649.97	649.23 649.83	649.48 649.61	650.13 649.24	649.65	649.07 650.43	11.03. 28.06.	648.64 652.09	06.04.2008 22.07.1991
3190	Dölsach, Bl 3 664.58 1998	0.80	346437		650.23 650.67	650.13 650.70	650.04 650.61	650.03 650.52	650.07 650.42	650.36 650.21	650.33	650.01 650.71 Ö	04.04. 25.07.	649.47 652.33	23.04.2008 27.12.2000
3191	Dölsach, Bl 7 653.00 2001	0.50	346866		648.92 649.71	648.68 649.52	648.56 649.33	648.65 649.20	648.90 648.97	649.52 648.60	649.05	648.45 649.83	31.12. 27.06.	648.10 650.72	07.04.2008 28.11.2002
3192	Dölsach, Bl 9 644.15 2010	1.10	358465 3	D	641.01 641.13	640.96 641.08	640.99 641.15	641.01 641.09	641.06 641.06	641.20 640.96	641.06	640.93 641.40	31.12. 19.09.		
3193	Hauzendorf, Bl 420 592.08 2001	1.17	338269	S	588.63 588.90	588.40 588.76	588.43 588.68	588.45 588.71	588.58 588.63	589.04 588.31	588.63	588.20 589.32	31.12. 24.06.	587.92 589.98	27.01.2002 27.11.2002
3194	Irschen, Bl 426 614.64 2003	1.04	351718	D	609.84 610.62	609.72 610.52	609.74 610.41	610.06 610.24	610.42 610.01	611.02 609.79	610.20	609.62 611.64	08.03. 24.06.	608.96 612.26	30.03.2008 14.06.2010
3195	Kleblach-Lind, Bl 402 571.06 1988	0.90	317917	D	568.11 568.74	567.90 568.35	567.83 568.24	567.83 568.26	567.95 568.13	568.83 567.91	568.17	567.76 569.68	14.03. 23.06.	567.44 568.99	17.09.1992 27.11.1990
3196	Kleblach-Lind, Bl 403 570.84 1988	0.88	317883	D	567.24 567.58	567.18 567.52	567.20 567.50	567.29 567.45	567.40 567.29	567.76 567.14	567.38	567.09 568.39	31.12. 19.06.	566.91 Ö 568.93	14.02.1989 08.10.1998
3197	Kleblach-Lind, Bl 404 570.99 1988	3.15	317859	D	564.97 565.68	564.82 565.43	564.80 565.33	564.91 565.27	565.16 565.06	565.96 564.77	565.18	564.68 566.72	31.12. 24.06.	564.44 567.09	14.03.1996 08.10.1998
3198	Kleblach-Lind, Bl 405 568.37 1988	0.85	317867	D	565.42 566.11	565.35 565.92	565.40 565.85	565.47 565.76	565.62 565.50	566.05 565.21	565.64	565.08 567.00	31.12. 17.09.	564.79 567.34	13.03.1996 20.11.1996
3199	Kleblach-Lind, Bl 410 574.78 1987	1.05	317966	D	570.76 571.31	570.64 571.14	570.58 571.03	570.66 570.92	570.91 570.78	571.62 570.61	570.91	570.47 572.35	30.03. 29.06.	570.42 572.54	12.02.1998 30.10.1996
3200	Kleblach-Lind, Bl 411 576.63 1987	0.95	317958	D	572.88 573.47	572.70 573.40	572.74 573.35	572.98 573.18	573.32 572.92	573.91 572.60	573.12	572.49 574.61	31.12. 23.06.	572.18 574.35 Ö	13.03.1996 15.10.1993
3201	Kleblach-Lind, Bl 412 574.21 1987	1.00	317933	D	570.31 571.01	570.22 570.91	570.26 570.82	570.49 570.69	570.81 570.44	571.41 570.23	570.63	570.13 572.13	06.03. 24.06.	569.85 572.38	28.02.1996 20.06.2009
3202	Lavant KB17 642.52 2006	0.90	354050	D	637.70 637.94	637.57 637.82	637.65 637.93	637.83 637.91	637.97 637.89	638.21 637.63	637.84	637.52 638.65	08.03. 20.09.	637.47 638.97	15.01.2007 06.11.2008
3203	Lavant, Bl 2 644.34 1987	0.90	330803		637.81 638.04	637.69 637.92	637.77 638.00	637.93 638.02	638.06 637.99	638.28 637.74	637.94	637.65 638.34	07.03. 14.06.	637.44 640.19	15.06.1992 28.11.2002
3204	Lengberg, Bl 1 639.86 1987	1.20	330811	D	636.90 637.02	636.84 636.96	636.89 637.02	636.95 637.00	637.02 636.98	637.18 636.85	636.97	636.82 Ö 637.54	10.02. 19.09.	636.57 638.41	30.01.1989 26.11.2002
3205	Lengberg, Bl 2 (Lavant, Bl 4) 641.39 1989	1.00	334565	D	637.30 637.48	637.20 637.40	637.27 637.47	637.39 637.44	637.49 637.42	637.70 637.24	637.40	637.17 Ö 637.99	02.03. 20.09.	637.07 639.39	30.01.1989 26.11.2002
3206	Lengberg, Bl 3 638.41 1987	0.90	330829		634.78 634.83	634.73 634.79	634.78 634.92	634.78 634.82	634.80 634.81	634.90 634.74	634.81	634.71 635.32	07.02. 19.09.	634.56 635.63	12.01.1987 28.11.2002

Monats- und Jahresmittel der Grundwasserstände mit Extremwerten (Hauptwerte)

- Grundwasserstände m ü.A. -

Nr.	Messstelle		EDV-Messstellennummer	Messgerät	Mittel in m ü.A.							Niederster und höchster beobachteter Grundwasserstand sowie allenfalls höchster beobachteter Überflutungswasserstand			
	Messpunkt m ü.A. / m ü.G.		beeinflusst / artesisch/gespannt		I / VII	II / VIII	III / IX	IV / X	V / XI	VI / XII	Jahr	im Berichtsjahr		vor dem Berichtsjahr	
	Beobachtungsbeginn	unverändert seit										m ü.A.	Datum	m ü.A.	Datum
3207	Lengberg, Lp 1 637.16 1998	0.60	346452		634.34 634.43	634.32 634.41	634.32 634.53	634.34 634.43	634.37 634.43	634.44 634.38	634.40	634.30 Ö 634.90	28.02. 19.09.	634.17 634.80	08.02.1999 18.11.2002
3208	Oberdrauburg, Bl 422 623.65 2001	1.27	338301	S	620.68 621.00	620.62 620.96	620.65 620.94	620.74 620.89	620.90 620.75	621.23 620.59	620.83	620.54 621.53	31.12. 19.09.	620.45 621.88	11.01.2002 26.11.2002
3209	Oetting, Bl 424 622.89 2003	0.91	338780	D	618.54 619.06	618.43 618.98	618.45 618.91	618.65 618.80	618.90 618.64	619.40 618.44	618.77	618.36 619.78	06.03. 24.06.	618.08 620.06	24.01.2010 09.07.2004
3210	Pobersach, Bl 421 583.14 2001	0.92	338285	S	579.19 579.83	579.08 579.75	579.14 579.67	579.33 579.55	579.65 579.30	580.21 579.10	579.49	579.04 580.64	05.03. 18.06.	578.97 Ö 581.14	21.01.2002 20.06.2009
3211	Pobersach, Bl 425 582.44 2003	0.95	338806		579.37 580.00	579.19 580.04	579.30 580.02	579.40	579.67	580.31		579.13 581.10	05.03. 19.06.	578.98 581.19	05.12.2006 20.06.2009
3212	Sachsenburg, Bl 406 562.90 1988	0.80	317891	D	559.85 560.44	559.79 560.23	559.68 560.15	559.89 560.07	560.19 559.82	560.90 559.59	560.05	559.52 561.77	31.12. 19.06.	559.38 563.89	13.03.1996 21.06.2009
3213	Sachsenburg, Bl 407 562.11 1988	0.70	317909	S	559.65 559.93	559.52 559.80	559.48 559.76	559.62 559.72	560.00 559.59	560.43 559.45	559.75	559.39 560.84	31.12. 19.06.	559.24 561.53	18.02.2002 20.06.2009
3214	Sachsenburg, Bl 408 565.13 1988	0.80	317941	S	557.56 558.29	557.38 558.12	557.28 557.93	557.44 557.81	557.69 557.64	558.37 557.37	557.74	557.24 Ö 558.58	14.03. 25.06.	557.30 559.77	22.03.2010 28.06.1991
3215	Sachsenburg, Bl 414 559.85 1975	0.85	317842	D	553.79 554.47	553.68 554.23	553.66 554.11	553.90 553.98	554.23 553.78	554.83 553.63	554.03	553.55 555.28	30.12. 24.06.	553.52 556.22	26.03.1998 13.06.1979
3216	Sachsenburg, Bl 415 558.98 1987	0.95	317990	D	554.19 554.88	554.07 554.70	554.05 554.57	554.29 554.45	554.61 554.23	555.21 553.99	554.44	553.91 555.60	31.12. 24.06.	553.78 556.07	04.01.2008 31.05.2001
3217	Sachsenburg, Bl 416 563.63 1987	0.90	317982	D	560.21 560.57	560.08 560.49	560.07 560.45	560.21 560.42	560.42 560.28	560.89 560.11	560.35	560.02 561.59	10.03. 19.06.	559.81 562.52	17.01.2007 20.06.2009
3218	Steinfeld, Bl 401 586.97 1988	0.90	317834	S	575.88 576.52	575.68 576.37	575.65 576.22	575.83 576.12	576.10 575.94	576.74 575.68	576.06	575.60 577.03	09.03. 25.06.	575.41 577.89	16.03.1996 21.11.1996
3219	Steinfeld, Bl 409 580.79 1987	1.05	317925	D	576.66 577.38	576.55 577.27	576.58 577.16	576.82 577.02	577.16 576.79	577.76 576.59	576.98	576.46 578.50	08.03. 24.06.	576.31 579.01	17.01.2007 17.06.1991
3220	Stribach, Bl 1 659.20 2002	0.80	346841		650.81 651.88	650.55 651.66	650.36 651.39	650.49 651.21	650.83 650.90	651.62 650.46	651.02	650.28 651.95	31.12. 27.06.	649.78 652.92	07.04.2008 30.06.2009
3221	Tratten, Bl 444 608.59 2004	0.90	351585	D	593.83 594.41	593.69 594.27	593.75 594.22	593.93 594.16	594.18 593.92	594.80 593.66	594.07	593.55 595.18	16.12. 24.06.	593.23 595.53	24.01.2006 03.11.2010
	Mölltal														
3222	Kolbnitz, Bl 634 623.92 2009	0.80	354589	D	621.54 621.59	621.49 621.52	621.46 621.52	621.52 621.52	621.64 621.48	621.77 621.39	621.54	621.35 621.87	31.12. 24.06.	621.36 622.14	07.02.2010 20.06.2009
3223	Penk, Bl 633 640.20 2009	0.80	354563	D	637.42 637.61	637.37 637.52	637.32 637.54	637.41 637.53	637.59 637.47	637.87 637.32	637.50	637.26 638.00	31.12. 24.06.	637.23 638.57	25.02.2010 20.06.2009
3224	Stallhofen, Bl 632 661.25 2009	0.80	354605	D	658.86 658.97	658.82 658.87	658.86 658.97	658.76 658.99	658.87 658.90	659.21 658.76	658.90	658.71 659.86	31.12. 19.09.	658.66 659.89	23.04.2010 20.06.2009
	Liesertal														
3225	Gmünd, Bl 951 753.40 2003	0.90	338707	D	750.15 749.32	749.84 749.17	749.73 749.19	749.57 749.30	749.24 749.34	749.34 749.16	749.44	749.05 750.26	18.09. 16.01.	749.03 750.88	26.07.2010 05.03.2009
	Lurnfeld														
3226	Baldramsdorf, Bl 628 540.47 2003	0.95	338889	D	537.38 537.74	537.31 537.61	537.30 537.60	537.30 537.53	537.48 537.39	538.02 537.18	537.49	537.08 538.47	31.12. 19.06.	536.78 538.78	08.04.2006 20.06.2009
3227	Baldramsdorf, Bl 629 547.33 2003	0.90	338833	D	538.25 538.52	538.14 538.35	538.08 538.23	538.03 538.18	538.09 538.09	538.51 537.87	538.20	537.76 538.73	31.12. 26.06.	537.70 539.05	02.02.2007 30.05.2009

Monats- und Jahresmittel der Grundwasserstände mit Extremwerten (Hauptwerte)

- Grundwasserstände m ü.A. -

Nr.	Messstelle	Messpunkt m ü.A. / m ü.G.	Beobachtungsbeginn / unverändert seit	EDV-Messstellennummer	beeinflusst	artesisch/gespannt	Messgerät	I / VII	II / VIII	III / IX	IV / X	V / XI	VI / XII	Jahr	Niederster und höchster beobachteter Grundwasserstand sowie allenfalls höchster beobachteter Überflutungswasserstand: im Berichtsjahr m ü.A.	im Berichtsjahr Datum	vor dem Berichtsjahr m ü.A.	vor dem Berichtsjahr Datum
3228	Faschendorf, Bl 630	543.88	0.94	338848			D	542.11	542.06	542.02	542.00	542.12	542.46		541.82	30.12.	541.60	27.02.2009
			2003					542.31	542.18	542.15	542.11	542.01	541.94	542.12	542.97	19.06.	543.11	20.06.2009
3229	Lendorf, Bl 645	551.85	1.06	354631			D	546.82	546.71	546.63	546.68	546.80	547.16		546.54	31.12.	546.61	30.11.2009
			2007					547.09	546.95	546.88	546.85	546.79	546.61	546.83	547.30	25.06.	547.67	28.05.2009
3230	Spittal an der Drau, Bl 627	536.93	0.89	338905			D	532.32	532.23	532.15	532.28	532.59	533.17		531.97	31.12.	531.93 Ö	19.02.2006
			2003					532.90	532.75	532.67	532.59	532.40	532.15	532.52	536.90	05.12.	534.20	20.06.2009
3231	Spittal an der Drau, Bl 640	536.99	0.88	351759			D	530.15	530.03	529.94	530.07	530.34	530.98		529.87	31.12.	529.85	25.02.2008
			2003					530.78	530.57	530.51	530.38	530.19	529.95	530.33	531.32	24.06.	531.73	18.07.2009
3232	Spittal an der Drau, Bl 641	539.45	1.00	351775			D	531.71	531.63	531.56	531.69	531.98	532.53		531.47	31.12.	531.38	20.02.2005
			2003					532.27	532.13	532.08	532.01	531.83	531.58	531.92	532.82	24.06.	533.35	27.05.2009
	Radenthein																	
3233	Döbriach, Br 660	597.99	0.20	351825			D	594.46	594.31	594.21	594.16	594.13	594.33		594.04	26.12.	593.92	12.02.2007
			2005					594.44	594.31	594.26	594.28	594.25	594.10	594.27	594.55	24.06.	595.16	22.05.2006
3234	Radenthein, Bl 661	670.05 1*)	1.08	351841			D	664.88	664.79	664.73	664.73	664.75	664.93		664.67	27.12.	664.51	22.03.2008
			2005					664.87	664.81	664.78	664.75	664.72	664.72	664.79	665.17	19.06.	665.33	23.05.2006
	Landskroner Feld																	
3235	Köttwein, Bl 652	539.52	0.85	354241			D	529.74									527.63	27.08.2010
			2008								527.57	527.55	527.42				529.81	25.04.2009
3236	Landskron, Bl 650	508.06	0.95	351783			D	504.48	504.40	504.26	504.09	503.93	503.84		503.18	16.12.	502.09	13.03.2008
			2005					503.75	503.64	503.49	503.44	503.40	503.25	503.83	504.55	14.01.	504.63	30.05.2006
3237	Landskron, Bl 651	514.01	0.85	351809			D	506.72	506.71	506.55	506.36	506.15	505.99		504.67	30.12.	503.48	31.03.2008
			2005					505.83	505.56	505.31	505.12	505.00	504.78	505.83	506.81	26.01.	506.73	03.06.2006
	Oberes Gailtal																	
3238	Görtschach, Bl 702	561.71	1.50	338400			D	559.53	559.28	559.35	559.34	559.32	559.77		559.15	15.09.	558.82	12.02.2006
			2003					559.52	559.41	559.42	559.60	559.58	559.27	559.45	560.33	19.06.	560.54	01.11.2008
3239	Mauthen, Bl 701	694.67	1.00	338327			D	668.99	666.32	665.51	666.72	669.66	673.06		665.31	12.03.	662.40	04.03.2007
			2003					673.32	672.49	671.46	670.59	673.27	671.93	670.30	673.86	20.11.	683.13	05.05.2009
3240	Stranig, Bl 705	622.26	0.92	354217			D	619.32	619.19	619.27	619.37	619.39	619.56		619.13	08.03.	619.42	31.12.2010
			2007					619.36	619.25	619.28	619.39	619.41	619.24	619.34	620.09	26.10.	620.70	28.10.2010
3241	Stranig, Bl 707	622.50	0.60	354423			D	619.95	619.84	619.92	620.01	620.04	620.21		619.79	08.03.	619.86	28.07.2010
			2008					620.06	619.98	620.02	620.07	620.05	619.90	620.01	620.68	26.10.	621.09	01.11.2010
3242	Watschig, Bl 704	590.86	1.24	351981			D	587.61	587.14	587.21	587.48	587.35	587.77		586.95	09.03.	586.93	28.07.2010
			2007					587.73	587.50	587.26	587.50	587.76	587.24	587.46	588.18	25.06.	588.35	01.01.2010
3243	Watschig, Bl 706	596.60	0.50	354449			D	589.76	589.28	589.45	589.81	589.70	590.34		589.12	10.03.	589.18	29.07.2010
			2008					590.10	589.82	589.65	589.94	590.05	589.43	589.78	591.51	21.06.	591.26	09.06.2009
3244	Würmlach, Bl 703	692.79 2*)	0.68	351940			D	660.97	664.97	667.30	662.90	662.63	660.81		660.44	11.01.	660.39	15.11.2007
			2005					664.90	663.71	660.91	661.72	663.93	662.81	663.13	668.97	17.03.	670.91	05.05.2009
	Unteres Gailtal																	
3245	Arnoldstein, Bl 121	566.39	1.00	351908			D	544.91	544.04	543.76	543.91	543.87	544.57		543.56	11.03.	541.73	17.02.2006
			2005					544.44	544.29	544.04	544.04	544.26	543.79	544.16	545.33	02.01.	546.08	29.04.2009
3246	Arnoldstein, Bl 122	560.84	1.00	351924			D	543.90	543.13	542.88	543.01	542.97	543.62		542.70	13.03.	541.63	04.03.2006
			2005					543.49	543.35	543.09	543.08	543.32	542.85	543.22	544.21	03.01.	544.65	07.04.2009
3247	Federaun, Bl 3	505.67	0.80	309765				501.38	501.04	501.08	501.12	501.18	501.60		500.83	26.12.	500.73	13.02.2006
			1963					501.24	501.05	501.00	501.15	501.20	500.90	501.16	502.18	20.06.	503.74	07.04.1975

1*) kommuniziert stark mit nahegelegenem Oberflächengewässer
2*) Fällt in den Wintermonaten trocken

Monats- und Jahresmittel der Grundwasserstände mit Extremwerten (Hauptwerte)

- Grundwasserstände m ü.A. -

Nr.	Messstelle		EDV-Messstellennummer	Messgerät	Mittel in m ü.A.							Niederster und höchster beobachteter Grundwasserstand sowie allenfalls höchster beobachteter Überflutungswasserstand			
	Messpunkt m ü.A. / m ü.G.		beeinflusst / artesisch/gespannt		I	II	III	IV	V	VI	Jahr	im Berichtsjahr		vor dem Berichtsjahr	
	Beobachtungsbeginn	unverändert seit			VII	VIII	IX	X	XI	XII		m ü.A.	Datum	m ü.A.	Datum
3248	Federaun, Bl 18 C 498.79 1958	0.60	309732	D		495.71	495.68	495.78	495.75	495.54				495.09 497.99	06.03.1993 13.10.2000
3249	Federaun, Bl 33 505.24 1968	0.50	309864		502.44 502.09	502.12 502.08	502.11 501.93	502.07 502.24	502.02 502.26	502.58 501.91	502.15	501.74 503.27	12.09. 20.06.	501.60 504.18	21.01.2002 01.10.1973
3250	Federaun, Bl 34 505.13 1968	1.00	309872	D	501.98 501.30	501.12 501.19	501.27 501.14	501.30 501.30	501.28 501.35	501.70 501.01	501.33	500.93 502.60	16.12. 19.06.	500.81 503.79	04.02.2002 07.04.1975
3251	Judendorf, Bl 6 496.24 1955	0.65	309609	D	491.15 491.57	491.65 491.56	491.73 491.39	491.73 491.49	491.81 491.68	491.40 491.16	491.53	490.78 492.04	01.01. 31.10.	490.69 494.23	30.12.2010 09.10.1993
3252	Judendorf, Bl 9 496.20 1956	0.60	309625	D	493.51 492.69	492.82 492.45	492.67 492.21	492.54 492.43	492.42 492.60	492.86 492.05	492.60	491.93 493.83	16.12. 01.01.	491.57 495.60 F	09.02.2002 30.10.2008
3253	Judendorf, Bl 18 A 496.76 1958	0.90	309716	D	494.10 493.69	493.61 493.54	493.66 493.45	493.66 493.62	493.61 493.71	494.05 493.32	493.67	493.24 494.63	16.12. 21.06.	493.08 495.86	11.03.2005 23.10.1993
3254	Judendorf, Bl 18 B 497.80 1958	0.75	309724	D		493.31	493.27	493.41	493.44	493.13				492.73 496.32	23.01.2004 09.10.1993
3255	Judendorf, Bl 19 A 496.05 1979	0.80	317800		491.60 491.08	491.11 490.94	490.94 490.76	490.91 490.86	490.81 491.00	491.19 490.58	490.98	490.49 491.85	31.12. 01.01.	490.05 493.59	25.02.1989 23.10.1993
3256	Judendorf, Bl 103 493.00 1963	0.65	309799		489.85 489.65	489.52 489.47	489.42 489.36	489.47 489.51	489.50 489.55	489.88 489.24	489.53	489.16 490.25	31.12. 20.06.	488.67 491.88	30.01.1989 07.11.1966
3257	Judendorf, Bl 108 493.72 1963	1.30	309898		488.42 488.19	488.15 488.08	488.11 487.98	488.18 488.14	488.20 488.17	488.49 487.92	488.17	487.84 488.92	31.12. 20.06.	487.29 490.68	24.09.1990 01.10.1973
3258	Judendorf, Blt 101 (309773) 494.61 1963	0.90	338616		490.21 489.98	489.88 489.80	489.81 489.70	489.83 489.86	489.85 489.92	490.24 489.59	489.89	489.50 490.64	31.12. 20.06.	489.02 492.18	20.02.1989 07.11.1966
3259	Judendorf, Br 4 495.44 1955	0.45	309583		490.98 490.55	490.54 490.45	490.41 490.25	490.39 490.35	490.31 490.47	490.67 490.10	490.45	490.00 491.22	31.12. 01.01.	489.60 493.07	11.02.1989 06.09.1965
3260	Maria Gail, Bl 116 489.18 1973	1.00	338590		486.88 486.49	486.57 486.35	486.49 486.44	486.47 486.39	486.47 486.47	486.82 486.20	486.50	486.14 487.25	31.12. 20.06.	485.82 487.88	02.11.1997 22.11.2000
3261	Tschinowitsch, Bl 111 B 494.38 1963	0.80	309823	D		489.87	489.84	489.95	489.95	489.70				488.98 492.06	20.02.1989 18.11.1996
3262	Tschinowitsch, Bl 114 494.03 1963	0.90	309856		490.10 489.93	489.79 489.80	489.77 489.71	489.87 489.88	489.91 489.93	490.29 489.64	489.88	489.56 490.74	31.12. 20.06.	489.10 Ö 492.17	20.02.1989 18.11.1996
3263	Tschinowitsch, Bl 115 492.40 1989	0.90	318048		488.97 488.70	488.65 488.57	488.59 488.48	488.67 488.65	488.66 488.69	489.00 488.40	488.67	488.34 489.35	31.12. 20.06.	487.76 490.68	19.03.1990 18.11.1996
3264	Unterschütt, Bl 120 513.71 2003	0.75	338384	D	506.03 505.71	505.34 505.67	505.06 505.72	505.20 505.63	505.14 505.93	505.77 505.55	505.56	504.89 506.41	15.03. 01.01.	504.88 507.56	07.12.2006 29.04.2009
3265	Vorderberg, Bl 118 555.30 2003	1.22	338343 3	D	553.01 552.98	552.79 552.87	552.95 552.87	552.98 553.06	552.96 553.01	553.38 552.75	552.97	552.61 554.28	14.09. 19.06.	552.10 554.31	07.03.2005 31.10.2004
	Oberes Gurktal														
3266	Gnesau, Bl 281 950.25 2004	0.85	351858	D	947.47 947.58	947.24 947.45	947.20 947.34	947.29 947.37	947.36 947.22	947.78 947.11	947.37	947.09 Ö 948.04	21.12. 19.06.	946.91 948.50	10.03.2005 08.10.2005
3267	Patergassen, Bl 280 1018.67 2004	1.00	351833	D	1016.54 1016.75	1016.44 1016.72	1016.46 1016.67	1016.61 1016.64	1016.65 1016.52	1016.90 1016.41	1016.61	1016.39 Ö 1017.38	07.03. 19.09.	1016.33 1017.75	09.02.2005 05.10.2005
	Tiebeltal														
3268	Feldkirchen, Bl 291 579.96 2003	1.00	338665	D	562.29 561.88	562.20 561.88	562.10 561.87	562.02 561.86	561.95 561.85	561.93 561.79	561.96	561.76 562.33	31.12. 11.01.	561.57 562.40 Ö	02.01.2008 06.10.2005
3269	Feldkirchen, Bl 295 559.63 2004	0.87	351569	D	543.40 542.97	543.34 542.97	543.21 542.92	543.08 542.98	542.97 542.87	542.95 542.74	543.03	542.67 543.42 Ö	31.12. 18.01.	541.96 543.65 Ö	18.05.2008 19.10.2005

Monats- und Jahresmittel der Grundwasserstände mit Extremwerten (Hauptwerte)

- Grundwasserstände m ü.A. -

Nr.	Messstelle		EDV-Messstellennummer		Mittel in m ü.A.							Niederster und höchster beobachteter Grundwasserstand sowie allenfalls höchster beobachteter Überflutungswasserstand			
	Messpunkt m ü.A. / m ü.G.		beeinflusst / artesisch/gespannt	Messgerät	I / VII	II / VIII	III / IX	IV / X	V / XI	VI / XII	Jahr	im Berichtsjahr		vor dem Berichtsjahr	
	Beobachtungsbeginn	unverändert seit										m ü.A.	Datum	m ü.A.	Datum
3270	Feldkirchen, Bl 299		354308	D	538.95	538.94	538.91	538.90	538.89	538.89		538.83	31.12.	538.83	08.08.2010
	543.50	0.50			538.90	538.90	538.91	538.90	538.89	538.84	538.90	538.97	19.09.	539.02	18.07.2009
	2008														
	Unteres Drautal														
3271	Aifersdorf, Bl 621		351510	D	511.31	511.21	511.16	511.08	510.99	511.04		510.89	12.09.	510.42	31.01.2006
	514.40	0.87			511.09	511.00	510.96	511.09	511.14	511.00	511.09	511.34	01.01.	511.89	21.03.2009
	2003														
3272	Aifersdorf, Bl 622		339002	D	511.05	511.02	511.03	511.02	511.07	511.24		510.91	11.02.	510.73	01.02.2005
	513.27	0.92			511.09	511.09	511.08	511.08	511.04	511.04	511.07	511.30	03.06.	511.40	11.03.2009
	2003														
3273	Feffernitz, Bl 611		338129	S	507.07	507.04	507.06	507.05	507.00	507.23		506.82	27.05.	506.29	18.09.2002
	508.89	1.10			507.12	507.04	507.06	507.20	507.17	507.13	507.10	507.61	19.06.	507.69	29.11.2003
	1996														
3274	Feffernitz, Bl 612		338145	S	508.02	507.93	507.89	507.81	507.82	508.01		507.78 Ö	23.04.	507.61	13.05.2003
	509.42	0.90			507.93	507.90	507.91	508.03	507.96	507.86	507.92	508.37	12.01.	508.47	21.11.2000
	1996														
3275	Feistritz/Drau, Br 619		351551	D	501.41	501.31	501.22	501.18	501.23	501.35		500.96	31.12.	500.99	16.02.2006
	514.92	0.49			501.42	501.37	501.28	501.25	501.22	501.04	501.27	501.47	25.06.	501.87	12.04.2009
	2004														
3276	Gummern, Bl 614		351650	D	496.10	496.09	496.10	496.11	496.21	496.55		496.00	31.12.	495.78	23.02.2008
	498.42	0.96			496.31	496.24	496.20	496.19	496.11	496.04	496.19	496.81	25.06.	496.89	17.06.2010
	2003														
3277	Judendorf, Bl 2		309567		491.62	491.18	490.93	490.83	490.73	491.02		490.47	31.12.	490.22	09.02.2002
	495.02	0.25			491.01	490.88	490.68	490.78	490.89	490.58	490.93	491.80	01.01.	493.88	27.02.1961
	1955														
3278	Judendorf, Bl 8		309617		494.94	494.26	494.07	493.88	493.71	494.08		493.16	30.12.	492.99	28.09.1959
	499.16	1.05			494.02	493.87	493.68	493.89	494.04	493.52	494.00	495.14	01.01.	496.45	23.10.1993
	1956														
3279	Judendorf, Bl 11		309641		494.33	493.80	493.51	493.45	493.34	493.63		493.13	30.12.	492.82	09.02.2002
	496.97	0.75			493.61	493.43	493.28	493.41	493.56	493.18	493.54	494.42	01.01.	495.83	23.10.1993
	1956	01.01.1980													
3280	Judendorf, Bl 14 A		309674	D	494.47	493.74	493.19	492.98	492.80	492.97		492.60	31.12.	491.72	16.01.1978
	499.00	1.09			493.15	493.00	492.77	492.78	493.04	492.71	493.13	494.69	01.01.	497.03	24.04.1972
	1957														
3281	Judendorf, Blt 12		309658		493.29	492.77	492.31	492.18	492.06	492.33		491.84	30.12.	491.50	07.02.1972
	496.88	0.90			492.43	492.24	492.02	492.10	492.26	491.94	492.33	493.46	01.01.	495.48	01.10.1973
	1956														
3282	Kamering, Bl 623		338988	D	511.46	511.35	511.31	511.34	511.44	511.83		511.22	19.04.	511.11	13.07.2010
	514.54	1.07			511.49	511.45	511.52	511.63	511.58	511.46	511.49	511.98	19.06.	512.33	16.07.2004
	2003														
3283	Lansach, Bl 617		351593	D	501.78	501.69	501.69	501.59	501.62	501.86		501.54	09.05.	501.44	09.06.2004
	504.18	1.12			501.74	501.74	501.77	501.80	501.68	501.63	501.72	502.50	19.06.	502.74	15.08.2008
	2003														
3284	Mauthbrücken, Bl 625		338947	D	515.35	515.29	515.32	515.23	515.19	515.47		514.95	17.09.	514.99	22.11.2006
	518.64	0.94			515.32	515.10	515.07	515.13	515.15	515.06	515.22	515.65	25.06.	516.02	07.10.2005
	2003														
3285	Molzbichl, Bl 626		338921	D	519.41	519.34	519.27	519.24	519.50	520.07		518.99	31.12.	519.05	07.01.2008
	523.03	0.93			519.73	519.61	519.58	519.53	519.37	519.10	519.48	520.36	24.06.	520.80	21.06.2009
	2003														
3286	Mühlboden, Br 618		351577	D	509.85	509.67	509.55	509.52	509.51	509.71		509.15	31.12.	509.07	08.01.2006
	524.16	0.25			509.80	509.72	509.61	509.60	509.59	509.31	509.62	509.92	14.01.	510.96	13.03.2004
	2003														
3287	Obere Fellach, Bl 613		351676	D	494.43	494.32	494.22	494.16	494.10	494.18		493.99	15.09.	493.91	19.07.2007
	501.71	0.96			494.16	494.13	494.13	494.18	494.17	494.18	494.20	494.56	01.01.	494.56 Ö	15.04.2006
	2003														
3288	Paternion, Bl 620		351536	D	509.00	508.89	508.81	508.75	508.68	508.76		508.66	21.05.	508.51	12.02.2007
	515.36	0.95			508.89	508.81	508.76	508.86	508.93	508.78	508.83	509.02 Ö	17.01.	509.71	24.07.2004
	2003														
3289	Politzen, Bl 624		338962	D	513.32	513.25	513.18	513.15	513.39	513.98		513.06 Ö	07.04.	512.78	26.10.2008
	515.60	0.59			513.59	513.52	513.49	513.72	513.73	513.65	513.50	514.27	25.06.	514.57	15.06.2010
	2003														
3290	Puch, Bl 610		338103	S	495.61	495.60	495.61	495.62	495.72	496.06		495.53	02.03.	495.50	25.11.2006
	500.74	1.10			495.82	495.74	495.73	495.65	495.62	495.60	495.70	496.32	25.06.	496.76	09.10.1998
	1996														
3291	Rosegg, Bl 515		338350		467.23	467.04	466.97	467.01	466.84	466.86		466.76	06.06.	466.26	12.02.2007
	474.65	1.10			467.01	467.12	467.07	466.94	467.04	466.89	467.00	467.30	01.01.	468.50	27.11.2000
	1969														
3292	Rosegg, Bl 602		338418		471.64	471.34	471.04	470.87	470.69	470.65		470.60	31.12.	470.01	27.09.1993
	479.19	0.90			470.77	470.81	470.77	470.75	470.82	470.68	470.90	471.73	03.01.	472.67	04.12.2000
	1969														
3293	Rosegg, Br 516		338376		467.18	467.01	466.91	466.89	466.81	466.87		466.77	31.12.	466.60 Ö	20.09.1993
	476.60 1*)	0.30			467.02	467.05	467.01	466.93	466.97	466.85	466.96	467.25	01.01.	468.96	22.11.2000
	1969														

1*) bei Niederwasser trockengefallen

Monats- und Jahresmittel der Grundwasserstände mit Extremwerten (Hauptwerte)

- Grundwasserstände m ü.A. -

Nr.	Messstelle		EDV-Messstellennummer	Messgerät	Mittel in m ü.A.							Niederster und höchster beobachteter Grundwasserstand sowie allenfalls höchster beobachteter Überflutungswasserstand			
	Messpunkt m ü.A. / Beobachtungsbeginn	Messpunkt m ü.G. / unverändert seit	beeinflusst / artesisch/gespannt		I / VII	II / VIII	III / IX	IV / X	V / XI	VI / XII	Jahr	im Berichtsjahr m ü.A.	im Berichtsjahr Datum	vor dem Berichtsjahr m ü.A.	vor dem Berichtsjahr Datum
3294	St.Magdalen, Bl 608 489.01 1973	0.50	338517		486.44	486.21	486.10	486.07						485.71 487.74	01.03.2004 22.11.2000
3295	St.Ulrich, Bl 607 497.33 1979	1.02	338533		485.21	485.08	484.91	484.95						485.01 Ö 485.88	27.10.2008 25.10.1993
3296	Uggowitz, Bl 615 503.78 2003	1.10	351635	D	497.81 497.51	497.55 497.22	497.41 497.20	497.24 497.42	497.20 497.27	497.61 497.10	497.38	496.92 498.08	15.09. 12.01.	496.52 498.40	08.02.2006 06.04.2009
3297	Villach, Bl 606 490.06 1979	1.05	338558	D	484.74 484.59	484.63 484.61	484.59 484.55	484.56 484.60	484.55 484.60	484.66 484.54	484.60	484.47 484.93	06.05. 05.01.	484.48 485.54	20.08.2007 25.10.1993
3298	Villach, Bl 609 492.07 1973	0.90	338491		485.56 485.55	485.44 485.46	485.36 485.33	485.44 485.47	485.49 485.48	485.84 485.35	485.48	485.27 486.16	12.09. 20.06.	485.32 486.70	15.02.2010 25.10.1993
3299	Völkendorf, Br 1 494.63 1955	0.10	309559		492.21 491.07	491.64 490.98	491.17 490.73	490.95 490.77	490.78 490.92	490.99 490.62	491.07	490.49 492.58	31.12. 14.01.	490.11 494.12	31.03.1990 04.05.1970
3300	Wernberg, Bl 603 482.59 1972	0.55	338434		477.20 476.61	477.01 476.63	476.82 476.56	476.69 476.54	476.56 476.62	476.55 476.53	476.69	476.47 477.26	31.12. 01.01.	476.08 Ö 477.62	15.04.2002 04.12.2000
3301	Wernberg, Bl 605 490.06 1969	1.05	338475		485.33 485.03	485.30 485.03	485.20 484.98	485.15 485.02	485.10 485.03	485.11 484.98	485.10	484.96 485.35	31.12. 01.01.	484.89 485.76	13.07.1998 22.11.2000
	Rosental														
3302	Feistritz i.R., Bl 507 437.89 1965	1.20	338178		432.64 432.35	432.40 432.26	432.37 432.19	432.37 432.27	432.26 432.44	432.32 432.27	432.34	432.17 432.76	03.10. 01.01.	432.05 433.90	31.08.1992 27.11.2000
3303	Feistritz i.R., Bl 508 442.84 1965	0.70	338194	D	436.42 436.25	436.26 436.15	436.20 436.05	436.27 436.12	436.43 436.38	436.34 436.17	436.25	435.89 436.66	24.03. 03.01.	436.04 Ö 439.04	28.09.1992 22.11.2000
3304	Feistritz i.R., Bl 509 456.07 1968	0.90	338210		450.92 449.67	450.44 449.67	449.85 449.43	449.69 449.30	449.44 449.42	449.45 449.40	449.72	449.25 451.16	17.10. 01.01.	448.90 452.39	01.04.2002 04.12.2000
3305	Feistritz i.R., Bl 510 478.06 1968	0.71	338236	D	456.29 454.10	455.38 454.07	454.47 453.69	454.07 453.44	453.71 453.68	453.66 453.64	454.18	453.34 456.61	20.10. 01.01.	452.96 459.33	08.04.2002 07.12.2000
3306	Ferlach, Bl 501 436.48 1969	1.12	338772	D	426.05 425.35	425.71 425.15	425.56 424.59	425.54 424.27	425.36 425.06	425.36 425.33	425.27	424.16 426.25	19.10. 01.01.	424.54 427.43	04.10.2003 24.11.2000
3307	Ferlach, Bl 502 426.86 1969	0.60	338079		425.43 425.03	425.23 424.79	425.16 424.33	425.14 424.25	425.07 424.82	425.06 425.03	424.94	424.07 425.51	17.10. 03.01.	424.32 426.03 Ö	27.10.2003 07.12.1992
3308	Ferlach, Bl 503 428.29 1967	0.95	338095		425.53 424.91	425.29 424.67	425.18 424.27	425.16 424.16	425.05 424.87	424.97 425.04	424.92	423.97 425.66	17.10. 01.01.	424.19 426.38	27.10.2008 22.11.2000
3309	Ferlach, Bl 504 425.21 1967	0.95	338111	S	421.05 420.20 B	420.99 420.00 B	420.96 419.96 B	420.93 419.92 B	420.86 420.76	420.82 420.82	420.60 B	419.73 B 421.11	24.10. 01.01.	419.87 B 421.48	14.12.2009 22.11.2000
3310	Ferlach, Bl 505 437.15 1974	0.85	338137	D	427.12 426.69	426.94 426.67	426.84 426.59	426.77 426.59	426.69 426.62	426.70 426.55	426.73	426.53 427.21	12.12. 01.01.	426.35 427.81	02.11.1997 04.12.2000
3311	Ludmannsdorf, Bl 511 461.73 1967	0.90	338277	S	458.47 458.24	458.33 458.26	458.25 458.16	458.23 458.14	458.17 458.19	458.18 458.12	458.23	458.09 458.50	15.12. 01.01.	457.94 458.77	17.03.1996 22.11.2000
3312	St.Jakob i.R., Bl 512 461.10 1964	1.05	338251		458.71 458.50	458.59 458.54	458.53 458.46	458.53 458.46	458.45 458.50	458.47 458.43	458.51	458.42 Ö 458.78	06.06. 01.01.	458.15 459.07	20.09.1993 27.11.2000
3313	St.Jakob i.R., Bl 513 467.24 1964	0.50	338319	D	461.58 461.43	461.42 461.47	461.41 461.36	461.39 461.33	461.35 461.46	461.50 461.35	461.42	461.23 461.69	30.12. 21.06.	461.17 462.76	25.09.2007 22.11.2000
3314	St.Jakob i.R., Bl 514 469.76 1964	0.85	338293		462.25 461.87	462.03 461.98	461.88 461.77	461.88 461.78	461.71 461.90	461.81 461.67	461.88	461.59 462.39	31.12. 03.01.	461.23 463.96	20.09.1993 27.11.2000
	Glantal														
3315	Lebmach, Bl 274 473.97 2004	0.75	351999	D	472.25 471.94	472.18 471.98	472.12 472.02	472.01 472.01	471.89 471.97	471.98 471.91	472.02	471.83 472.30	27.05. 12.01.	471.63 472.36	25.06.2005 27.12.2010

Monats- und Jahresmittel der Grundwasserstände mit Extremwerten (Hauptwerte)

- Grundwasserstände m ü.A. -

Nr.	Messstelle		EDV-Messstellennummer		Mittel in m ü.A.							Niederster und höchster beobachteter Grundwasserstand sowie allenfalls höchster beobachteter Überflutungswasserstand			
	Messpunkt m ü.A. / Beobachtungsbeginn	m ü.G. / unverändert seit	beeinflusst / artesisch/gespannt	Messgerät	I / VII	II / VIII	III / IX	IV / X	V / XI	VI / XII	Jahr	im Berichtsjahr m ü.A.	im Berichtsjahr Datum	vor dem Berichtsjahr m ü.A.	vor dem Berichtsjahr Datum
3316	Liebenfels, Bl 272 484.47 2003	0.74	338640	D	476.96 476.54	476.81 476.56	476.71 476.57	476.62 476.63	476.52 476.62	476.55 476.51	476.63	476.47 477.04	31.12. 01.01.	476.27 477.17	02.03.2008 14.07.2004
3317	Liebenfels, Bl 275 474.49 2007	0.98	354597	D	472.57 472.29	472.45 472.31	472.49 472.38	472.35 472.42	472.24 472.35	472.34 472.27	472.37	472.17 473.17	25.05. 20.09.	472.11 473.10	17.02.2008 30.03.2009
3318	St. Veit, Bl 271 468.41 1*) 2003	0.63	338624	D	466.81 466.23	466.74 466.26	466.76 466.36	466.36 466.70	466.24 466.42	466.48 466.21	466.46	466.11 467.50	29.08. 09.08.	465.89 467.59	17.05.2008 24.06.2004
3319	St. Veit, Bl 273 470.22 2004	0.58	351528	D	466.35 466.06	466.20 466.12	466.20 466.09	466.08 466.17	466.02 466.17	466.11 466.06	466.14	465.97 466.46	27.05. 01.01.	465.80 466.88	03.09.2006 23.08.2005
	Zollfeld														
3320	Klagenfurt, Bl 218 453.56 1990	0.50	338053		448.14 447.60	447.97 447.64	447.89 447.64	447.81 447.70	447.67 447.81	447.60 447.70	447.76	447.56 448.20	22.07. 01.01.	447.02 448.82	30.09.1993 01.12.2000
3321	Maria Saal, Bl 219 459.86 1991	0.76	338632	D	451.16 450.53	450.97 450.71	450.89 450.68	450.74 450.78	450.55 450.83	450.54 450.62	450.75	450.47 Ö 451.26	03.06. 01.01.	449.68 452.58	21.06.1998 25.11.2000
3322	Maria Saal, Bl 221 452.81 1991	0.90	338673		446.02 445.32	445.85 445.51	445.76 445.54	445.59 445.64	445.35 445.68	445.34 445.44	445.59	445.28 446.10	06.06. 01.01.	444.18 447.00	22.06.1998 27.11.2000
3323	Maria Saal, Bl 230 453.94 1997	1.15	338244		450.06 449.48	449.89 449.69	449.86 449.67	449.70 449.76	449.50 449.80	449.50 449.60	449.71	449.43 Ö 450.15	27.05. 01.01.	448.25 450.99	14.05.1998 25.11.2000
3324	Maria Saal, Blt 220 452.52 1991	1.10	338657		448.23 447.54	448.04 447.71	447.96 447.73	447.80 447.83	447.57 447.89	447.55 447.66	447.79	447.49 448.30	06.06. 01.01.	446.59 449.31	22.06.1998 27.11.2000
3325	Poppichl, Bl 229 451.99 1996	1.30	338160		448.62 448.21	448.51 448.31	448.49 448.33	448.36 448.50	448.20 448.51	448.28 448.35	448.39	448.14 448.70	23.05. 01.01.	447.10 449.81	27.04.1998 27.11.2000
3326	Willersdorf, Bl 231 460.80 2003	1.00	338608	D	457.88 457.36	457.74 457.50	457.70 457.43	457.51 457.59	457.32 457.61	457.38 457.38	457.53	457.25 458.01	27.05. 01.01.	457.04 458.57	13.08.2007 22.06.2004
	Metnitztal														
3327	Friesach, Bl 893 648.99 2004	1.50	351890	D	635.19 635.42	635.03 635.58	634.87 635.55	634.80 635.52	634.80 635.41	634.95 635.18	635.19	634.78 Ö 635.60 Ö	18.04. 14.08.	634.03 637.47	19.05.2008 15.02.2006
3328	Friesach, Bl 896 646.55 2009	0.60	354381	D	634.56 634.73	634.42 634.99	634.24 634.98	634.16 634.96	634.19 634.85	634.29 634.62	634.59	634.15 Ö 635.03	17.04. 23.08.	633.76 634.90	05.05.2010 07.10.2009
3329	Friesach, Bl 897 624.82 2009	0.79	354795	D	622.61 622.60	622.55 622.73	622.56 622.74	622.53 622.73	622.52 622.67	622.62 622.56	622.62	622.49 623.24	25.05. 19.09.	622.43 622.93	16.03.2010 18.09.2010
3330	Hirt, Br 894 607.18 2004	0.00	351817	D	605.63 605.51	605.56 605.55	605.55 605.55	605.53 605.58	605.48 605.59	605.49 605.48	605.54	605.38 605.66	31.12. 01.01.	605.38 606.18	11.02.2008 02.09.2005
3331	St.Salvator, Bl 891 663.27 2004	0.72	338681	D	638.34 638.59	638.22 638.78	638.01 638.73	637.98 638.70	638.11 638.58	638.19 638.31	638.38	637.94 638.79	31.03. 05.08.	637.21 641.60	13.04.2008 08.02.2006
3332	Zienitzen, Br 895 696.41 2007	0.46	354571	D	693.01 693.10	693.02 693.01	693.03 692.98	693.03 692.95	693.01 692.89	693.16 692.86	693.00	692.77 693.58	27.12. 19.06.	692.85 693.34	08.04.2010 20.06.2010
	Mittleres Gurktal														
3333	Straßburg, Bl 851 651.51 2003	1.00	338723	D	648.65 648.67	648.53 648.64	648.54 648.58	648.58 648.56	648.59 648.49	648.80 648.39	648.59	648.32 649.13	21.12. 20.06.	648.26 649.93	17.02.2008 06.10.2005
3334	Straßburg, Bl 853 608.25 2008	0.80	354407	D	600.43 600.55	600.32 600.51	600.31 600.47	600.46 600.46	600.48 600.40	600.63 600.31	600.44	600.24 600.82	10.03. 21.06.	600.25 601.19	16.03.2010 30.04.2009
3335	Straßburg, Bl 854 642.20 2009	1.10	354506	D	634.70 634.81	634.55 634.85	634.55 634.80	634.70 634.76	634.73 634.67	634.94 634.56	634.72	634.45 635.28	11.03. 20.06.	634.52 635.36	16.03.2010 22.11.2010
3336	Weitensfeld, Bl 852 723.15 2004	1.00	351544	D	707.79 707.54	707.79 707.88	707.75 707.85	707.37 707.80	706.82 707.56	706.72 706.87	707.48	706.40 707.96	12.06. 23.09.	705.85 708.04	01.02.2008 23.12.2008

1*) kommuniziert stark mit nahegelegenem Oberflächengewässer

Monats- und Jahresmittel der Grundwasserstände mit Extremwerten (Hauptwerte)

- Grundwasserstände m ü.A. -

Nr.	Messstelle		EDV-Messstellennummer	Messgerät	Mittel in m ü.A.							Niederster und höchster beobachteter Grundwasserstand sowie allenfalls höchster beobachteter Überflutungswasserstand			
	Messpunkt m ü.A. / Beobachtungsbeginn	Messpunkt m ü.G. / unverändert seit	beeinflusst / artesisch/gespannt		I / VII	II / VIII	III / IX	IV / X	V / XI	VI / XII	Jahr	im Berichtsjahr m ü.A.	im Berichtsjahr Datum	vor dem Berichtsjahr m ü.A.	vor dem Berichtsjahr Datum
3337	Weitensfeld, Bl 855 698.80 2009	1.15	354480	D	691.26 691.30	691.14 691.34	691.14 691.31	691.21 691.28	691.22 691.21	691.42 691.11	691.25	691.03 691.71	21.12. 20.06.	691.02 691.79	08.03.2010 19.11.2010
3338	Weitensfeld, Bl856 711.25 2009	1.10	354464	D	703.53 703.38	703.27 703.51	703.12 703.45	703.18 703.47	703.08 703.33	703.27 703.06	703.31	702.95 703.68	31.12. 22.09.	702.87 704.06	15.09.2010 27.11.2010
	Krappfeld - Hauptstockwerk														
3339	Krasta, Br 206 555.04 1988	0.25	338871		551.52 551.56	551.42 551.63	551.44 551.67	551.44 551.56	551.43 551.46	551.61 551.33	551.51	551.29 551.96	30.12. 24.06.	551.01 552.86	07.02.1989 07.10.2005
3340	Muschk, Bl 205 580.67 1988	0.97	338855	D	547.37 547.12	547.09 547.10	546.96 547.06	546.89 547.10	546.87 547.00	546.98 546.89	547.04	546.84 547.48	30.12. 01.01.	546.62 548.08	07.04.2008 05.11.1993
3341	Muschk, Br 204 556.80 1988	0.40	338830		539.52 539.11	539.19 539.02	538.87 538.96	538.81 538.92	538.78 538.78	538.92 538.59	538.95	538.47 539.65	31.12. 01.01.	538.20 540.67	28.03.2008 14.10.2005
3342	Passering, Br 203 539.41 1988	- 2.75	338814		536.25 536.08	536.02 536.05	535.92 535.99	535.88 535.96	535.86 535.83	536.00 535.65	535.96	535.58 536.36	31.12. 01.01.	535.42 537.20	28.03.2008 29.10.1993
3343	Treibach, Bl 211 606.25 1988	0.65	338970		566.41 565.93	566.24 565.96	566.06 565.98	565.90 565.98	565.83 565.93	565.85 565.80	565.99	565.76 566.50	23.12. 01.01.	564.82 567.81 Ö	03.07.1998 31.12.2009
	Krappfeld - obere Nebenstockwerke														
3344	Garzern, Br 208 586.11 1988	0.85	338913		578.28 578.31	578.31 578.32	578.31 578.26	578.31 578.21	578.30 578.15	578.31 578.07	578.26	578.03 578.35 Ö	31.12. 24.06.	577.55 579.52	21.06.2002 18.09.2009
3345	Haidkirchen, Br 209 593.10 1988	0.35	338939		579.86 579.80	579.86 579.81	579.85 579.88	579.84 579.89	579.83 579.81	579.82 579.79	579.84	579.78 Ö 579.92 Ö	22.07. 23.09.	579.39 580.33	13.06.2008 04.09.2009
3346	Krasta, Br 210 600.39 1988	0.40	338954		578.75 578.27	578.69 578.23	578.64 578.21	578.55 578.20	578.43 578.14	578.31 578.18	578.38	578.07 578.81	02.12. 01.01.	577.33 Ö 580.15	30.01.2004 05.02.2010
3347	Lind, Br 207 587.18 1988	0.00	338897		578.99 578.89	579.00 578.87	578.98 578.87	578.94 578.83	578.94 578.77	578.93 578.70	578.89	578.67 579.04	16.12. 25.02.	577.64 579.49	30.04.2004 07.08.2009
	Hörfeld														
3348	Mühlen, Bl 6050 930.47 2007	1.00	356295	D	928.69 928.55	928.54 928.67	928.59 928.64	928.49 928.68	928.44 928.55	928.58 928.45	928.57	928.36 929.26	26.05. 03.08.	928.42 929.39	25.02.2008 04.09.2009
	Unteres Gurktal														
3349	Geiersdorf, Bl 822 453.50 2004	0.95	338566	D	451.11 450.73	450.98 450.80	450.93 450.69	450.80 450.89	450.68 450.86	450.85 450.66	450.83	450.60 451.19	14.09. 01.01.	450.39 451.61	23.02.2008 22.08.2005
3350	Gösseling, Bl 823 518.62 2003	0.37	338582	D	498.63 498.57	498.48 498.60	498.45 498.50	498.46 498.51	498.47 498.51	498.60 498.40	498.51	498.35 498.76	31.12. 26.06.	496.72 499.27	05.02.2010 07.10.2005
3351	Pubersdorf, Bl 824 429.59 2004	0.35	351957	D	423.45 423.20	423.26 423.20	423.25 423.17	423.26 423.22	423.23 423.20	423.31 423.12	423.24	423.10 423.50	31.12. 01.01.	421.07 425.16	19.04.2008 07.10.2005
3352	St. Lorenzen, Bl 821 442.50 2003	0.95	338541	D	440.31 440.10	440.25 440.10	440.21 440.07	440.16 440.11	440.13 440.11	440.21 440.03	440.15	440.00 440.37	31.12. 05.06.	439.86 440.97	20.02.2008 02.07.2004
	Klagenfurter Becken														
3353	Ebental, Bl 202 425.95 1990	0.20	318063		420.79 420.51	420.70 420.49	420.65 420.46	420.64 420.46	420.53 420.55	420.52 420.47	420.56	420.41 420.83	31.12. 01.01.	420.14 421.28	19.06.1998 07.04.2006
3354	Ebental, Blt 223 429.88 1991	0.85	338715		422.73 422.46	422.66 422.45	422.59 422.42	422.55 422.44	422.50 422.48	422.50 422.42	422.51	422.39 422.75	03.10. 03.01.	422.11 423.08	08.06.1998 17.04.2006
3355	Ebental, Br 201 417.03 1991	0.20	338038		415.47 415.29	415.37 415.31	415.37 415.21	415.29 415.33	415.24 415.31	415.32 415.19	415.31	414.96 415.56	02.09. 01.01.	415.06 416.08	03.10.2008 22.11.2000

Monats- und Jahresmittel der Grundwasserstände mit Extremwerten (Hauptwerte)

- Grundwasserstände m ü.A. -

Nr.	Messstelle		EDV-Messstellennummer	Messgerät	Mittel in m ü.A.							Niederster und höchster beobachteter Grundwasserstand sowie allenfalls höchster beobachteter Überflutungswasserstand			
	Messpunkt m ü.A. / Beobachtungsbeginn	Messpunkt m ü.G. / unverändert seit	beeinflusst / artesisch/gespannt		I / VII	II / VIII	III / IX	IV / X	V / XI	VI / XII	Jahr	im Berichtsjahr m ü.A.	im Berichtsjahr Datum	vor dem Berichtsjahr m ü.A.	vor dem Berichtsjahr Datum
3356	Grafenstein, Bl 251 418.43 2005	1.00	351882	D	412.08 412.01	412.07 411.97	412.05 411.93	412.04 411.92	412.02 411.91	412.03 411.89	411.99	411.85 412.09	19.12. 23.01.	411.69 412.33	19.11.2008 24.07.2006
3357	Grafenstein, Bl 252 419.61 2008	0.87	354712	D	413.22 413.06	413.23 413.02	413.20 412.96	413.17 412.92	413.11 412.88	413.10 412.82	413.06	412.79 413.27	25.12. 18.02.	412.40 413.22	15.01.2009 24.01.2010
3358	Klagenfurt, Bl 204 433.24 1990	0.57	318089	D	430.07 429.84	430.01 429.90	429.99 429.87	429.85 429.95	429.77 429.86	429.89 429.76	429.90	429.72 Ö 430.29	26.05. 09.08.	429.33 431.04	09.08.1991 22.11.2000
3359	Klagenfurt, Bl 206 441.06 1990	0.70	318105		434.17 433.57	434.04 433.75	433.86 433.75	433.68 433.73	433.47 433.64	433.53 433.43	433.72	433.33 434.20	31.12. 14.01.	432.42 435.04	10.05.2002 19.01.2001
3360	Klagenfurt, Bl 208 440.82 1990	0.80	318121		434.34 433.85	434.20 434.02	434.04 433.97	433.85 434.00	433.64 433.90	433.78 433.66	433.94	433.58 434.39	31.12. 01.01.	432.71 435.05	26.04.2002 19.01.2001
3361	Klagenfurt, Bl 214 446.61 1990	0.20	318188		438.50 437.72	438.10 437.79	437.89 437.56	437.81 437.55	437.64 437.60	437.72 437.39	437.77	437.36 Ö 438.62	23.12. 01.01.	436.88 440.13	23.07.1993 25.11.2000
3362	Klagenfurt, Bl 216 440.83 1990	0.60	318204		437.01 436.85	436.88 436.94	436.82 436.88	436.78 436.91	436.73 436.89	436.85 436.76	436.86	436.69 437.06	06.05. 01.01.	436.11 B 438.64	29.09.2006 22.11.2000
3363	Klagenfurt, Bl 224 442.69 1991	0.80	338731		440.35 439.53	440.00 439.63	439.74 439.48	439.60 439.48	439.40 439.57	439.49 439.34	439.63	439.26 440.48	31.12. 01.01.	438.70 441.71	23.08.1993 21.11.2000
3364	Klagenfurt, Bl 226 441.74 1994	0.15	338996	D	434.54 434.05	434.40 434.19	434.22 434.18	434.04 434.15	433.83 434.06	433.96 433.86	434.12	433.77 434.63	27.05. 03.01.	432.74 435.19	08.04.2002 16.01.2001
3365	Klagenfurt, Bl 227 447.46 1995	0.50	338046		444.82 444.62	444.63 444.55	444.60 444.50	444.51 444.57	444.42 444.57	444.51 444.45	444.56	444.39 444.96	27.05. 15.07.	444.25 445.83	05.06.1998 25.11.2000
3366	Klagenfurt, Bl 232 439.00 2007	0.77	354399	D	434.20 433.75	434.05 433.80	433.90 433.83	433.69 433.88	433.50 433.77	433.69 433.57	433.80	433.46 Ö 434.23 Ö	15.05. 01.01.	433.51 434.64	28.07.2010 17.09.2009
3367	Klagenfurt, Bl 233 444.89 2007	0.84	354415	D	438.46 437.78	438.12 437.86	437.92 437.62	437.83 437.60	437.67 437.68	437.76 437.46	437.81	437.43 Ö 438.61	14.12. 01.01.	437.45 438.77	27.07.2010 27.11.2010
3368	Klagenfurt, Bl 260 441.80 2008	0.85	354266	D	436.02 435.57	435.87 435.68	435.69 435.66	435.57 435.67	435.42 435.63	435.50 435.44	435.64	435.35 436.13	31.12. 03.01.	435.34 436.25	28.07.2010 22.09.2009
3369	Klagenfurt, Bl 261 436.65 2008	0.85	354324	D	433.80 433.61	433.67 433.72	433.50 433.67	432.79 433.59	433.00 433.52	433.59 433.44	433.49	432.50 433.93	05.05. 03.01.	432.52 434.17	23.04.2010 23.11.2010
3370	Klagenfurt, Blt 222 421.25 1991	0.90	338699		416.81 415.93	416.62 415.86	416.43 415.84	416.28 415.84	416.10 416.04	416.01 415.96	416.14	415.78 416.84	03.10. 03.01.	414.92 417.41	08.06.1998 03.12.1996
3371	Klagenfurt, Blt 225 439.11 1991	1.00	338756		435.87 435.62	435.73 435.62	435.68 435.55	435.61 435.61	435.55 435.62	435.63 435.55	435.64	435.51 435.91	03.10. 17.01.	435.28 436.90	31.08.1992 21.11.2000
3372	Klagenfurt, Br 210 449.33 1990	0.20	318147		441.41 441.08	441.28 441.18	441.16 441.16	441.08 441.13	441.01 441.13	441.07 440.99	441.14	440.95 441.46	30.12. 01.01.	440.53 Ö 441.88	15.03.1996 01.12.2000
3373	Klagenfurt, Br 217 443.07 1990	0.20	338012		438.14 437.75	437.97 437.88	437.80 437.83	437.72 437.82	437.62 437.78	437.71 437.61	437.80	437.53 438.21	31.12. 01.01.	437.18 439.00	29.02.2008 01.12.2000

Altes Gurktal

3374	Attendorf, Bl 810 506.43 2004	0.87	351932	D	480.19 480.00	480.25 479.93	480.25 479.86	480.20 479.82	480.12 479.83	480.06 479.80	480.03	479.78 480.27	31.12. 27.02.	479.38 480.80	17.09.2008 01.06.2006
3375	Griffen, Bl 811 481.25 2009	1.20	354522	D	462.16 461.89	462.08 461.86	461.95 461.79	461.94 461.72	461.93 461.63	461.93 461.51	461.87	461.44 462.19	31.12. 16.01.	461.83 462.87	17.09.2010 01.01.2010
3376	Ruden, Bl 801 490.05 2003	1.00	338483	D	435.02 434.62	435.07 434.49	435.09 434.33	435.00 434.18	434.81 434.05	434.73 433.90	434.60	433.82 435.14	24.12. 20.03.	432.83 436.87	05.06.2008 02.01.2010
3377	Ruden, Bl 802 484.10 2003	1.05	338509	D	426.77 426.40	426.87 426.27	426.88 426.13	426.81 425.99	426.66 425.88	426.55 425.74	426.41	425.66 426.92	31.12. 25.02.	424.77 428.34	14.06.2008 15.11.2009

Monats- und Jahresmittel der Grundwasserstände mit Extremwerten (Hauptwerte)

- Grundwasserstände m ü.A. -

Nr.	Messstelle		EDV-Messstellennummer		Mittel in m ü.A.							Niederster und höchster beobachteter Grundwasserstand sowie allenfalls höchster beobachteter Überflutungswasserstand			
	Messpunkt m ü.A. / m ü.G.		beeinflusst	artesisch/gespannt / Messgerät	I / VII	II / VIII	III / IX	IV / X	V / XI	VI / XII	Jahr	im Berichtsjahr		vor dem Berichtsjahr	
	Beobachtungsbeginn	unverändert seit										m ü.A.	Datum	m ü.A.	Datum
	Jauntal														
3378	Bleiburg, Bl 331 472.03 2002	1.14	338228	D	443.50 440.83	443.38 440.72	442.83 440.68	442.54 440.53	441.62 440.52	441.06 440.55	441.55	440.50 443.66 Ö	19.10. 27.01.	439.74 443.71	03.11.2003 13.08.2009
3379	Dobrova, Bl 333 467.00 2004	1.05	338467	D	400.34 399.82	400.62 399.53	400.76 399.24	400.69 398.92	400.47 398.59	400.16 398.28	399.78	398.13 400.79 Ö	31.12. 17.03.	396.28 401.50	06.07.2008 26.09.2006
3380	Eberndorf, Bl 327 500.63 1996	0.98	338061	D	469.87 468.75	469.93 468.60	469.74 468.42	469.48 468.27	469.17 468.24	468.92 468.28	468.97	468.22 469.95 Ö	29.11. 01.02.	467.01 471.53	03.12.2008 09.06.2006
3381	Eberndorf, Br 307 457.70 1*) 1970	0.25	317065		451.40 450.79	451.21 450.74	451.05 TR	450.95 TR	450.76 450.86	450.79 TR	T	450.70 451.49	05.09. 01.01.	450.21 454.17	14.02.1972 24.07.1972
3382	Edling, Bl 329 477.19 1997	0.95	338186	D	415.34 415.30	415.38 415.20	415.41 415.08	415.44 414.98	415.42 414.89	415.37 414.77	415.21	414.71 415.48	31.12. 07.04.	413.64 416.56	12.12.2008 24.04.2001
3383	Gösselsdorf, Blt 330 487.39 1998	0.88	338202		471.15 470.15	471.17 469.98	471.02 469.82	470.79 469.71	470.52 469.66	470.31 469.63	470.32	469.60 471.19 Ö	19.12. 24.01.	468.53 472.81	24.11.2008 04.09.1999
3384	Kühnsdorf, Br 314 437.77 1970	0.35	317131		434.96 434.53	434.88 434.48	434.80 434.39	434.69 434.57	434.54 434.44	434.66 434.41	434.61	434.22 435.02	28.11. 01.01.	433.72 435.65	29.06.1998 01.05.2006
3385	Kühnsdorf, Br 320 436.57 1970	0.35	317164		434.40 433.84	434.34 433.76	434.28 433.65	434.15 433.77	434.03 433.90	434.01 433.76	433.99	433.60 434.45	10.10. 01.01.	433.20 435.62	20.09.1993 01.05.2006
3386	Kühnsdorf, Br 323 435.92 1973	1.20	317198	S	432.47 432.29	432.40 432.31	432.41 432.23	432.37 432.37	432.33 432.39	432.38 432.31	432.36	432.20 432.53	16.09. 01.01.	431.92 432.97 Ö	04.12.2006 03.11.1990
3387	Loibach, Bl 336 487.00 2004	0.80	351874	D	461.61 457.04	461.19 456.74	460.00 456.19	459.00 455.70	458.06 455.61	457.22 455.78	457.83	455.59 Ö 461.70 Ö	26.10. 20.01.	453.84 462.91	07.03.2007 03.08.2009
3388	Moos, Bl 328 473.83 1996	1.04	338087	D	404.53 403.62	404.82 403.26	404.89 402.91	404.73 402.54	404.41 402.16	404.01 401.80	403.63	401.64 404.91 Ö	31.12. 05.03.	399.11 406.25	26.09.2002 23.04.2001
3389	St. Stefan, Bl 332 510.69 2004	0.83	338442	D	483.30 483.33	483.20 483.17	483.13 483.10	483.10 483.26	483.05 483.33	483.31 483.16	483.20	483.04 483.46	27.05. 27.06.	482.93 484.25	03.01.2007 01.04.2006
3390	St.Marxen, Br 301 443.67 1970	0.40	317016		435.21 434.36	434.98 434.31	434.85 434.21	434.69 434.19	434.55 434.32	434.42 434.31	434.53	434.14 435.27	03.10. 24.01.	433.15 435.80	26.06.1989 22.05.2006
3391	Tainach, Bl 343 461.20 2008	1.10	354282	D	448.42 447.68	448.24 447.56	448.06 447.49	447.93 447.54	447.73 447.61	447.72 447.47	447.78	447.42 448.70	31.12. 23.01.	447.38 449.07	06.08.2010 22.09.2009
3392	Traundorf, Bl 341 491.55 2007	0.78	354530	D	422.11 421.31	422.27 421.18	422.26 421.08	422.08 420.96	421.83 420.83	421.55 420.80	421.52	420.74 422.30 Ö	29.12. 26.02.	420.26 422.99	01.01.2009 01.12.2009
	Lavanttal														
3393	Bachbauer, Br 906 428.20 2*) 2004	0.43	351684	D	425.92 425.66	425.77 425.64	425.81 425.61	425.73 425.73	425.68 425.70	425.67 425.61	425.71	425.49 Ö 426.07	17.08. 07.01.	425.49 426.90	10.05.2008 06.07.2009
3394	Bad St. Leonhard, Bl 915 673.10 2005	1.00	351700	D	669.45 669.25	669.34 669.34	669.37 669.30	669.38 669.39	669.27 669.33	669.37 669.19	669.33	669.16 669.62	31.12. 11.01.	669.23 671.43	27.11.2008 23.08.2005
3395	Lavamünd, Bl 902 437.03 2004	0.67	338749	D	350.78 350.78	350.79 350.77	350.81 350.74	350.81 350.73	350.80 350.74	350.79 350.73	350.77	350.72 350.83	19.10. 12.04.	350.37 350.96	06.04.2004 23.10.2009
3396	Maria Rojach, Bl 917 447.90 2008	0.90	354365	D	443.76 443.35	443.69 443.21	443.57 443.17	443.45 443.37	443.40 443.36	443.54 443.20	443.42	443.13 443.96	13.09. 19.01.	443.25 445.59	08.09.2010 25.06.2009
3397	St. Andrä, Bl 901 408.40 2004	0.64	338525	D	403.57 403.30	403.50 403.28	403.54 403.30	403.34 403.34	403.30 403.33	403.39 403.35	403.38	403.22 403.61	27.05. 20.03.	402.81 404.26	10.01.2007 21.06.2004
3398	St. Andrä, Bl 916 406.50 2008	0.80	354340	D	401.19 400.99	401.18 400.97	401.16 400.91	401.11 400.87	401.03 400.85	401.06 400.81	401.01	400.78 401.24	30.12. 24.01.	400.90 402.22	15.09.2010 18.09.2009
3399	St. Marein, Br 904 451.05 2004	0.18	351643	D	446.68 446.61	446.70 446.60	446.71 446.58	446.72 446.64	446.67 446.67	446.65 446.68	446.66	446.57 446.73	21.09. 28.03.	445.00 448.03	23.05.2008 06.09.2009
3400	St. Paul, Bl 908 427.61 2005	1.02	351965	D	404.93 404.84	404.94 404.80	404.94 404.74	404.93 404.72	404.90 404.72	404.89 404.70	404.84	404.66 404.99	26.12. 04.04.	404.56 405.57	27.11.2008 04.08.2006

1*) bei Niederwasser trockengefallen
2*) durch Entnahme zeitweise beeinflusst

Monats- und Jahresmittel der Grundwasserstände mit Extremwerten (Hauptwerte)

- Grundwasserstände m ü.A. -

Nr.	Messstelle		EDV-Messstellennummer		Mittel in m ü.A.							Niederster und höchster beobachteter Grundwasserstand sowie allenfalls höchster beobachteter Überflutungswasserstand			
	Messpunkt m ü.A. / m ü.G.		beeinflusst artesisch/gespannt	Messgerät	I	II	III	IV	V	VI	Jahr	im Berichtsjahr		vor dem Berichtsjahr	
	Beobachtungsbeginn	unverändert seit			VII	VIII	IX	X	XI	XII		m ü.A.	Datum	m ü.A.	Datum
3401	St. Paul, Bl 909		354654	D	379.82	379.78	379.79	379.79	379.70	379.71		379.58 Ö	15.08.	379.45	22.03.2008
	383.20	1.20			379.67	379.72	379.69	379.66	379.68	379.72	379.73	379.91	18.04.	380.54	05.09.2009
	2006														
3402	St. Stefan, Br 911		354332	D	433.69	433.64	433.64	433.58	433.51	433.52		433.08	29.09.	432.63	16.09.2008
	436.07	0.51			433.42	433.34	433.30	433.31	433.27	433.22	433.45	433.77	11.01.	433.95	04.03.2010
	2007														
3403	Tatzers, Bl 912		351726	D	438.34	438.36	438.37	438.36	438.31	438.30		438.22 Ö	13.09.	438.06	09.05.2008
	447.14	1.24			438.25	438.24	438.25	438.30	438.37	438.23	438.30	438.49	08.11.	438.92	19.09.2009
	2007														
3404	Tatzers, Br 905		351668	D	430.44	430.42	430.39	430.38	430.28	430.20		429.66	31.12.	428.67	29.05.2008
	439.74	0.00			430.11	430.00	429.92	429.93	429.88	429.73	430.14	430.49	16.02.	433.05	11.09.2009
	2004														
3405	Wolfsberg, Bl 907		351601	D	457.15	457.11	457.03	456.97	457.05	457.14		456.95 Ö	08.04.	456.04	30.03.2008
	464.27	1.16			457.15	457.18	457.21	457.26	457.20	457.06	457.13	457.30	22.09.	457.90	17.09.2009
	2005														
3406	Wolfsberg, Bl 910		354316	D	454.61	454.50	454.45	454.48	454.48	454.58		454.27	31.12.	454.17	12.04.2008
	460.11	1.14			454.51	454.57	454.58	454.64	454.53	454.33	454.52	454.78	21.09.	455.56	17.09.2009
	2007														
	Langegg														
3407	Langegg, Bl 6211		356709	D	303.89	303.69	303.74	303.64	303.55	303.72		303.28	14.09.	303.06	29.07.2010
	306.05	0.75			303.61	303.57	303.45	303.63	303.57	303.63	303.64	304.99	24.07.	305.21	06.07.2009
	2008														

Mittlere Monats- und Jahresmittel der Grundwasserstände mit Extremwerten für Jahresreihen charakteristischer Messstellen
- Grundwasserstände m ü.A. -

Nr.	Messstelle	Messpunkt m ü.A.	Messpunkt m ü.G.	EDV-Messstellennummer	Zeitraum	Niederste / Mittlere / Höchste Grundwasserstände in m ü.A						Jahresreihe	Datum
						I	II	III	IV	V	VI		
					fehlende Jahresmittel	VII	VIII	IX	X	XI	XII		
	RHEINGEBIET												
	Montafon												
18	Schruns, Bl 16.04.14	676.41	0.97	332387	1990 - 2011	658.08 661.34 663.45 Ö 659.43 663.25 665.24	658.70 661.21 663.11 659.21 663.00 664.96	659.15 Ö 661.75 665.46 658.57 662.63 664.83	659.19 662.53 665.45 Ö 658.39 662.12 663.91 Ö	660.55 662.65 666.24 658.32 Ö 661.69 663.84 Ö	659.70 663.07 666.24 658.16 661.48 663.73	658.08 662.23 666.24	03.01.1995 30.05.1999
	Klostertal - Hauptstockwerk												
46	Klösterle, Bl 60.1.13	1065.46	1.20	332130	1988 - 2011 1	1052.84 1054.12 1055.57 1053.39 1055.13 1057.22	1053.18 1054.05 1055.69 1053.02 1054.96 1058.48	1053.14 1054.68 1057.31 1052.90 1054.84 1057.34	1054.00 Ö 1055.50 1058.64 1052.97 1054.50 1055.80	1054.09 1055.54 1058.29 1053.10 1054.27 1056.84	1053.51 1055.40 1057.20 1052.92 1054.18 1056.73	1052.84 1054.76 1058.64	05.01.2004 25.04.1988
50	Stallehr, Bl 60.1.01	619.53	0.62	332015	1987 - 2011 1	592.36 Ö 601.15 611.22 Ö 594.59 607.86 616.18 Ö	592.22 600.57 610.61 594.08 607.33 615.97	593.10 600.49 609.20 591.51 605.90 615.77	593.80 Ö 602.01 612.47 590.97 604.25 614.80	593.92 Ö 604.27 615.60 594.13 602.63 613.55	594.14 606.70 616.22 593.09 601.79 611.03	590.97 603.80 616.22	07.10.2003 23.06.1999
	Walgau (*)												
58	Bludesch, Bl 05.37.05	532.31	0.89	321729	1976 - 2011	511.30 512.23 513.43 511.91 513.05 515.47	511.42 512.26 513.75 511.98 512.86 515.07	511.51 512.40 513.81 511.74 512.68 514.51	511.50 Ö 512.56 513.62 511.56 512.47 514.21	511.67 512.85 515.02 511.36 512.33 513.85	512.09 513.12 514.52 511.32 Ö 512.36 516.47	511.30 512.60 516.47	07.01.1986 23.12.1991
68	Bürs, Bl 07.28.25	552.65	0.88	321703	1977 - 2011	545.76 546.70 I 547.92 546.48 Ö 547.35 I 548.78	545.77 546.66 I 547.49 546.36 547.21 I 548.48 Ö	545.77 546.76 I 548.01 546.10 547.07 I 548.42	546.08 546.92 I 548.07 545.90 546.92 I 548.18	546.06 547.17 I 549.20 545.94 546.79 I 547.88 Ö	546.40 547.37 I 548.45 545.90 546.76 I 547.70	545.76 546.97 I 549.20	04.01.1977 24.05.1999
70	Frastanz, Bl 02.31.06 A	467.32	0.88	321323	1976 - 2011	463.54 464.18 464.70 463.99 464.63 465.40	463.61 464.16 465.06 463.80 464.53 465.75	463.81 Ö 464.25 464.96 463.77 464.44 465.39	463.83 464.35 464.77 463.86 464.33 464.93	463.98 464.59 466.29 463.61 464.24 465.15	464.12 464.69 466.02 463.64 464.22 465.24	463.54 464.38 466.29	24.01.2000 24.05.1999
103	Nüziders, Bl 06.35.07 A	545.22	0.75	321844	1980 - 2011	537.39 Ö 538.16 539.03 537.92 538.78 540.12	537.35 538.13 538.85 537.56 538.60 539.88	537.28 538.20 539.36 537.36 538.46 539.79	537.48 538.33 539.39 537.44 538.31 I 539.45	537.54 Ö 538.58 540.50 537.44 Ö 538.20 539.13 Ö	537.85 538.80 540.08 537.38 Ö 538.19 538.98	537.28 538.39 I 540.50	11.03.1991 24.05.1999
105	Nüziders, Bl 06.35.09	534.16	0.84	321869	1976 - 2011	524.46 525.50 I 526.91 525.18 526.44 I 528.07	524.47 525.48 I 526.81 I 525.07 526.23 I 527.68	524.38 525.56 I 526.79 Ö 524.77 I 526.00 I 527.60	524.50 525.73 I 526.94 524.59 525.79 I 527.15	524.61 526.05 I 528.21 524.52 525.61 I 526.91	525.16 526.46 I 527.68 524.39 525.56 I 526.84	524.38 525.87 I 528.21	18.03.1991 24.05.1999
116	Satteins, Bl 03.39.07	485.07	0.88	321448	1976 - 2011	480.85 481.46 482.55 Ö 481.27 482.12 483.23	480.86 481.47 482.33 Ö 480.91 482.02 483.53	480.95 481.58 482.35 480.91 481.85 482.99	481.12 Ö 481.70 482.42 480.75 481.67 483.02 Ö	481.15 481.89 483.36 480.93 481.51 482.79	481.13 482.12 483.12 480.61 481.48 482.73	480.61 481.74 483.53	28.12.1998 23.08.2005

(*) Das Grundwassergebiet ist kraftwerksbeeinflusst.

Mittlere Monats- und Jahresmittel der Grundwasserstände mit Extremwerten für Jahresreihen charakteristischer Messstellen
- Grundwasserstände m ü.A. -

Nr.	Messstelle	Messpunkt m ü.A.	Messpunkt m ü.G.	EDV-Messstellennummer	Zeitraum	Niederste / Mittlere Grundwasserstände in m ü.A / Höchste I	II	III	IV	V	VI	Jahresreihe	Datum
					fehlende Jahresmittel	VII	VIII	IX	X	XI	XII		
	Rheintal												
132	Altach, Bl 50.4.13 A	412.00	0.91	328021	1980	408.50	408.00	408.02	408.00	408.12 Ö	407.92		
					-	408.94	408.88	408.89	408.89	408.79	408.80		
					2011	409.71	409.91	409.71	409.65	410.08	410.07	407.84	25.08.1980
						407.91	407.84	408.08	408.09 Ö	408.14	408.20	408.85 I	
					1	408.82	408.88	408.82	408.79 I	408.84	408.91	410.08	13.05.1999
						409.69	409.85	409.93	409.57	409.59	409.60		
137	Altenstadt, Bl 01.32.10 A	433.73	1.00	309419	1962	426.90	426.84	426.84 Ö	427.00 Ö	427.08	427.28		
					-	427.84 I	427.85 I	427.89 I	427.98 I	428.16 I	428.40 I		
					2011	429.49	429.35	429.34	429.44	429.85	430.77	426.84	12.02.1990
						427.34 Ö	427.16	427.12	427.01	427.01 Ö	426.97 Ö	428.15 I	
					2	428.48 I	428.48 I	428.39 I	428.20 I	428.00 I	427.92 I	430.77	28.06.1965
						430.75	430.42 Ö	430.55	430.16	429.55	429.52 Ö		
139	Altenstadt, Bl 01.32.40	444.25	0.77	322297	1979	429.46 Ö	429.45 Ö	429.60	429.62 Ö	429.64	429.96 Ö		
					-	430.69	430.65	430.67	430.79	430.94	431.23		
					2011	433.25	432.92	432.47	432.19 Ö	433.34	433.46 Ö	429.45 Ö	08.02.1998
						430.06 Ö	429.99	429.92	429.91 Ö	429.75	429.52	430.98	
						431.42	431.45	431.29	431.09	430.82	430.68	433.51 Ö	21.07.1999
						433.51 Ö	433.20	432.74	433.18	433.16	433.23		
140	Altenstadt, Bl 01.32.41 A	446.87	0.80	322305	1979	429.71 Ö	429.62 Ö	429.77	429.97 Ö	430.00 Ö	430.18		
					-	431.03	430.99	431.06	431.26	431.42	431.60		
					2011	434.17	433.98	433.47	433.13	434.24	434.50	429.62 Ö	12.02.1990
						430.31 Ö	430.12	430.05	429.64	429.67	429.76	431.37	
						431.78	431.87	431.73	431.51	431.16	431.00	435.58	22.08.2005
						434.44	435.58	433.36	433.82	433.85	434.04 Ö		
153	Bregenz, Bl 50.1.11	399.83	0.95	309377	1962	395.50 Ö	395.63 Ö	395.81	396.02	396.01	396.30 Ö		
					-	396.60	396.57	396.72	396.86	396.99	397.20		
					2011	397.78	397.78	397.75	397.83	398.82	398.36	395.50 Ö	07.01.1986
						396.34	396.15	395.96 Ö	395.75	395.79 Ö	395.51	396.85	
						397.23	397.12	396.95	396.74	396.58	396.61	398.82	22.05.1999
						398.26	398.54	398.08 Ö	397.81	397.99	398.01		
154	Bregenz, Bl 50.1.12	399.28	0.70	322255	1978	395.06	394.40	394.41	394.94	395.23	395.64		
					-	395.79	395.73	395.86	396.05	396.29	396.62		
					2011	396.89	397.01	396.94	396.61	398.07	397.95	394.40	15.02.1993
						395.86	395.65 Ö	395.43	395.11	395.25	395.11	396.14	
						396.71	396.50	396.28	396.07	395.90	395.87	398.07	24.05.1999
						397.70	397.85	397.35	397.01	397.05	396.94 Ö		
197	Höchst, Bl 50.2.27	402.13	0.59	328450	1982	397.47	397.44	397.44 Ö	397.59 Ö	397.56 Ö	397.55 Ö		
					-	397.83	397.79	397.82	397.89	397.90	398.00		
					2011	398.80	398.85	398.61	398.61	399.54	399.01	397.27 Ö	29.09.2003
						397.46	397.36 Ö	397.27 Ö	397.27	397.44 Ö	397.48 Ö	397.89	
						398.01	397.98	397.93	397.87	397.80	397.83	399.54	23.05.1999
						399.21	399.17	399.04	398.83 Ö	398.49 Ö	398.45 Ö		
199	Höchst, Bl 50.2.29	400.19	0.88	328476	1982	395.97	395.90	395.97	396.01	395.91 Ö	395.92 Ö		
					-	396.67	396.59	396.58	396.60	396.57	396.66		
					2011	397.91	398.05	397.48 Ö	397.46	398.41	398.15	395.76 Ö	01.10.2003
						395.92 Ö	395.89	395.77	395.76 Ö	396.10 Ö	396.05 Ö	396.67	
						396.78	396.81	396.78	396.71	396.61	396.66	398.41	23.05.1999
						398.22	398.20	398.02	397.88	397.77	397.65		
214	Kennelbach, Bl 50.1.01 A	420.15	0.75	322164	1978	410.10	410.20	410.47	411.26	411.58	411.07		
					-	411.80	411.74	412.15	412.44	412.57	412.57		
					2011	413.57	413.80	414.19	413.90	415.59	414.79	410.08	20.10.1986
						411.26	411.19	410.37	410.08	410.32	410.24	412.17	
						412.42	412.40	412.24	411.99	411.81	411.89	415.59	24.05.1999
						414.60	415.36	414.24	413.92	413.71	413.58		
226	Lauterach, Bl 50.2.10	404.19	0.82	322115	1978	400.52	400.41	400.59 Ö	400.52	400.50 Ö	400.65 Ö		
					-	401.07	401.04	401.13	401.21	401.20	401.28		
					2011	401.76	402.16	402.32	402.03	402.63	402.40 Ö	400.35 Ö	10.10.2009
						400.62 Ö	400.78	400.47	400.35 Ö	400.41	400.53	401.15	
						401.26	401.20	401.17	401.10	401.04	401.10	402.92	20.07.1981
						402.92	402.92	402.83	402.09	402.09	401.88		

Mittlere Monats- und Jahresmittel der Grundwasserstände mit Extremwerten für Jahresreihen charakteristischer Messstellen
- Grundwasserstände m ü.A. -

Nr.	Messstelle	Messpunkt m ü.A.	Messpunkt m ü.G.	EDV-Messstellennummer	Zeitraum	Niederste / Mittlere / Höchste Grundwasserstände in m ü.A						Jahresreihe	Datum
						I	II	III	IV	V	VI		
					feh-lende Jahres-mittel	VII	VIII	IX	X	XI	XII		
236	Lustenau, Br 5			309476	1946	400.92	401.06	401.04	401.04	400.97	400.70		
					-	401.76	401.76	401.75	401.78	401.79	401.89		
		404.84	0.60		2011	403.01	403.21	402.81	402.91	403.03	403.65	400.37	19.09.1949
												401.77	
						400.65	400.60	400.37	400.68	400.57 Ö	400.78	403.65	29.06.1970
					2	401.88	401.80	401.72	401.64	401.68	401.76		
						403.48	403.52	403.27	402.89	402.85	402.89		
	Bregenzerwald												
275	Andelsbuch, Bl 30.1.02			327809	1985	606.28	606.25	606.32 Ö	606.45 Ö	606.24 Ö	606.20 Ö		
					-	606.97	606.89	606.99	607.16	607.01	606.99		
		614.38	0.94		2011	607.74	607.77 Ö	608.57	608.54	608.74	608.40	606.01	29.09.2003
												606.98	
						606.22 Ö	606.11 Ö	606.01	606.03 Ö	606.36 Ö	606.28	608.74	26.05.1999
						607.02	607.06	607.04	606.89	606.83	606.90		
						607.95	608.14	608.20 Ö	607.51 Ö	608.05 Ö	608.29		
279	Andelsbuch, Bl 30.2.02			327874	1986	608.41	608.46	608.58	608.68	608.89	608.92		
					-	609.52	609.50 I	609.68 I	609.63 I	609.58 I	609.63		
		612.69	0.72		2011	611.92 Ö	611.98 Ö	611.32	611.44	611.98 Ö	611.85	608.02	24.12.1990
												609.58 I	
						608.84	609.02	609.03	609.01	609.00	608.02	612.00	30.08.1995
						609.64	609.55	609.54	609.48	609.58	609.63		
						611.98	612.00	611.92	611.78	611.63	611.98		
284	Bezau, Bl 30.2.06			327924	1986	626.67	626.66	626.60	626.62	627.30	626.97		
					-	628.12	627.87	628.56	629.26	628.88 I	628.80		
		644.55	0.64		2011	629.68	630.08	631.46	631.26	632.39	630.93	626.46	20.10.1986
												628.43 I	
						626.87	626.52	626.47	626.46	626.70	626.67	632.39	24.05.1999
						628.64	628.50	628.34	628.03	628.00	628.12		
						630.99	631.36	631.62 Ö	629.50	631.46	631.71		
310	Schnepfau, Bl 30.3.07			332288	1990	702.41	701.18	701.17	703.67	704.59	704.96		
					-	706.61	706.27	707.95	708.44	708.71	708.38		
		720.05	0.70		2011	711.88	710.25	712.10	711.92	715.32	711.93	698.69	07.08.1995
												707.27	
						699.38	698.69	699.21	700.35	701.27	701.92	715.32	24.05.1999
						707.50	706.59	707.07	706.42	706.68	706.65		
						714.12	715.32	712.75	711.14	713.76	713.48		
	DONAUGEBIET OBERHALB DES INN												
	Unteres Lechtal												
342	Höfen, Bl 1			334243	1988	853.87	853.90 Ö	853.92 Ö	854.14 Ö	854.36	854.28		
					-	854.26 I	854.22	854.41	854.58	854.87	854.85		
		856.95	0.90		2011	855.22 Ö	854.69	855.49	855.29	856.00 I	855.62	853.87	22.01.2001
												854.52 I	
						854.15	854.06 Ö	854.08	854.07	854.00	853.92	856.78 Ö	23.08.2005
					1	854.75	854.62 I	854.56 I	854.43	854.37	854.31 I		
						855.54	856.78 Ö	855.80 I	855.44 Ö	855.64	855.23		
356	Weißenbach, Bl 3			334334	1988	865.35	865.35	865.41	865.60	865.63	865.92		
					-	865.89	865.88	866.03	866.18	866.45	866.48		
		871.50	1.05		2011	866.54	866.29	866.54	866.77	867.17	867.22	864.88	03.09.1990
												866.15	
						865.66	865.10	864.88	865.62	865.53	865.40	868.29	23.08.2005
					1	866.39	866.25	866.18	866.10	866.03	865.96		
						867.11	868.29	866.92	866.91	867.05	866.65		
	Unteres Vilstal												
369	Vils, Bl 3			339580	1993	807.80	807.77	807.77	807.93	807.90	807.81		
					-	808.08	808.05	808.14	808.24	808.25	808.22		
		811.89	0.90		2011	808.56	808.61	808.66	808.75 Ö	808.72 Ö	808.91	807.62	09.08.1999
												808.15	
						807.73	807.62	807.89	807.77	807.77 Ö	807.67	809.70	12.08.2002
					1	808.21	808.20	808.18	808.11	808.07	808.08		
						809.04	809.70	808.84	808.59	808.73	808.67		

Mittlere Monats- und Jahresmittel der Grundwasserstände mit Extremwerten für Jahresreihen charakteristischer Messstellen
- Grundwasserstände m ü.A. -

Nr.	Messstelle	Messpunkt m ü.A.	Messpunkt m ü.G.	EDV-Messstellennummer	Zeitraum	I	II	III	IV	V	VI	Jahresreihe	Datum
						Niederste / Mittlere Grundwasserstände in m ü.A / Höchste							
					fehlende Jahresmittel	VII	VIII	IX	X	XI	XII		
	Scharnitzer Becken												
379	Scharnitz, Bl 3	965.16	0.85	330837	1987	945.75	945.74	946.13	947.29	947.34	950.33		
					-	951.76 I	950.51 I	950.42 I	953.11 I	956.09 I	957.37 I		
					2011	958.30	956.20 Ö	957.26	962.94	964.31 Ö	964.32 Ö	945.74	13.02.1995
						950.80 Ö	949.89	948.93	948.26	947.25	946.43	954.60 I 964.32 Ö	12.06.1999
						957.67	957.42	956.89	955.87	954.59	953.29 I		
						963.95	962.89	963.22 Ö	962.52 Ö	960.83	959.48		
	Leutascher Becken												
380	Leutasch-Arn, Bl 3	1092.25	0.95	330241	1984	1071.77	1071.30	1071.22 I	1072.44	1075.72	1078.46		
					-	1076.19	1075.17	1076.00	1081.04 I	1084.43	1084.26		
					2011	1082.59 Ö	1080.47	1085.16	1090.80	1090.79 Ö	1090.73	1071.22 I	02.03.1987
						1078.63	1077.03	1074.77	1071.97	1072.37	1072.18	1080.34 I 1091.00 Ö	24.08.2005
					1	1083.89 I	1083.28	1082.44	1080.82	1078.87	1077.24		
						1088.81	1091.00 Ö	1089.66 Ö	1087.88	1085.82	1085.01		
381	Leutasch-Gasse, Bl 7	1105.82	1.00	330746	1986	1074.01	1072.65	1072.62	1074.02	1075.72	1080.62		
					-	1078.41 I	1077.43 I	1078.40 I	1083.51	1086.89	1086.96		
					2011	1084.77	1083.01	1087.85	1091.21	1096.86	1096.26	1072.62	04.03.1991
						1080.57	1078.98	1077.30	1075.12	1073.80	1073.37 I	1082.82 I 1096.86	24.05.1999
						1086.63	1085.90	1085.04 I	1083.28	1081.31	1079.79 I		
						1092.83	1093.32	1092.88	1089.81	1090.55	1087.38		
	INNGEBIET OBERHALB DER SALZACH												
	Oberes Gericht												
391	Prutz, Bl 6 (102)	862.67	0.80	342345	1981	858.88 Ö	858.98	859.05	859.01	859.09 Ö	859.47		
					-	859.21	859.26	859.30	859.30	859.71	860.01		
					2011	859.51 Ö	859.61	859.78 Ö	859.85	860.55 Ö	860.66 Ö	858.88 Ö	03.01.1998
						859.53	859.44	859.27	859.15 Ö	859.04 Ö	858.91 Ö	859.54 860.72 Ö	13.08.2000
					1	860.03	859.83	859.64	859.49	859.35	859.25		
						860.60 Ö	860.72 Ö	860.17 Ö	860.29 Ö	859.88 Ö	859.76 Ö		
	Ötztal												
404	Umhausen-Tumpen, Bl 2 (KBT1)	927.23	0.80	346239	1996	912.51	912.41 Ö	912.31	912.18 Ö	912.12 Ö	912.12 Ö		
					-	914.12	913.95	913.82	913.75	913.69	914.01		
					2011	917.27 Ö	917.00 Ö	916.76 Ö	916.50 Ö	916.68 Ö	917.41	912.12 Ö	30.05.2010
						912.19 Ö	912.27 Ö	912.38 Ö	912.51	912.50 Ö	912.43 Ö	914.09 I 917.66	01.08.2001
					2	914.19	914.31 I	914.39 I	914.41	914.16	914.07		
						917.64	917.66	917.63	917.56 Ö	917.40	917.41 Ö		
	Oberinntal												
409	Inzing, Bl 2	599.88	1.28	330910	1987	596.03 Ö	596.08 Ö	596.10 Ö	596.12	596.17	596.62		
					-	596.31	596.33	596.37	596.46	596.99	597.41		
					2011	596.63 Ö	596.80	596.78 Ö	596.93	598.15 Ö	598.30 I	596.03 Ö	08.01.2007
						596.88 Ö	596.70 Ö	596.42	596.27 Ö	596.18	596.03 Ö	596.74 598.58 Ö	23.08.2005
						597.41	597.19	596.88	596.67	596.51	596.40		
						598.50	598.58 Ö	597.52 Ö	597.57	597.04 Ö	596.85		
415	Mötz, Bl 5 (Im905)	647.53	1.15	346056	1994	640.39 Ö	640.33 Ö	640.32 Ö	640.37 Ö	640.77 Ö	641.13 Ö		
					-	640.78	640.79	640.83	640.96	641.67	642.16		
					2011	641.21	641.22	641.49 Ö	641.78	643.22 Ö	643.74 Ö	640.32 Ö	15.03.2010
						641.22 Ö	641.10 Ö	640.84	640.65 Ö	640.58 Ö	640.40 Ö	641.29 643.74 Ö	03.06.1999
						642.03	641.81	641.44	641.17	641.00	640.84		
						643.26	643.08	642.63 Ö	642.54	642.06 Ö	641.40 Ö		
444	Telfs, Bl 3	619.19	1.04	334607	1990	614.04	614.09	614.05	614.11 Ö	614.13 Ö	614.71		
					-	614.33	614.36	614.41	614.52	615.14	615.62		
					2011	614.70	614.78	614.88	615.20	616.33	616.78	614.04	01.01.1990
						614.95 Ö	614.79	614.44	614.34 Ö	614.14	614.05	614.83 616.78	03.06.1999
						615.58	615.34	614.98	614.73	614.55	614.42		
						616.34	616.25	615.61	615.75	615.23	614.89		

Mittlere Monats- und Jahresmittel der Grundwasserstände mit Extremwerten für Jahresreihen charakteristischer Messstellen
- Grundwasserstände m ü.A. -

Nr.	Messstelle	Messpunkt m ü.A.	Messpunkt m ü.G.	EDV-Messstellennummer	Zeitraum	Niederste / Mittlere / Höchste Grundwasserstände in m ü.A						Jahresreihe	Datum
						I	II	III	IV	V	VI		
					feh-lende Jahres-mittel	VII	VIII	IX	X	XI	XII		
	Zillertal												
465	Distelberg, Bl 2 (Gp20)	564.40	1.10	334011	1988	558.80	558.91	558.76	558.96 Ö	559.01	559.29		
					-	559.19	559.23	559.23	559.36	559.70 I	559.83		
					2011	559.74	559.80	559.77	559.96	560.41	560.72	558.76	25.03.1996
						559.29 Ö	559.12 Ö	559.01	558.90	558.89	558.90	559.48 I 561.08 Ö	12.07.2005
					2	559.83	559.74	559.56	559.40	559.31	559.25 I		
						561.08 Ö	560.79 Ö	560.29	560.06	559.93 Ö	559.84		
	Unterinntal												
486	Amras, Bl 10 (Pradl, Bl 10)	569.43	0.85	334755	1990	562.69	562.71	562.76 Ö	562.75 Ö	562.87	563.35		
					-	562.97	562.96	562.99	563.12	563.68	564.28		
					2011	563.27	563.24	563.40	563.77	564.96	565.32	562.69	09.01.1995
						563.73	563.68 Ö	563.31 Ö	563.04	562.85	562.69 Ö	563.50 I 565.32	04.06.1999
						564.36	564.12	563.77	563.48	563.24 I	563.08		
						565.00	564.82	564.38	564.28	563.83	563.67 Ö		
523	Kematen, Bl 6	586.17	0.90	334417	1989	582.51	582.56 Ö	582.54 Ö	582.60 Ö	582.62	582.97		
					-	582.69	582.72	582.76	582.82	583.20	583.52		
					2011	582.97 Ö	582.95	583.15	583.23	584.26	584.13	582.51	22.01.1990
						583.13	583.07 Ö	582.82	582.74	582.66	582.56 Ö	583.03 584.26	22.05.1999
						583.51	583.37	583.15	582.99	582.87	582.78		
						584.01 Ö	584.12 Ö	583.55 Ö	583.62	583.34 Ö	583.17		
565	Münster, Bl 1	520.26	1.15	330431	1982	516.03 Ö	516.06	516.03	516.09	516.18 Ö	516.83 I Ö		
					-	516.37	516.38	516.47	516.64	517.26	517.74		
					2011	516.87	516.84	517.32 Ö	517.51	518.66	518.93	516.03	18.03.1996
						517.22	516.90	516.45	516.32 I	516.13	516.09	516.94 I 519.08 Ö	24.08.2005
						517.74	517.52	517.21	516.85 I	516.59	516.46		
						518.99	519.08 Ö	518.07 Ö	517.86 Ö	517.39	517.19 Ö		
574	Pradl, Bl 4 (R5)	574.76	0.10	334276	1988	565.06	565.16	565.34	565.30	565.35	565.87		
					-	565.69	565.70	565.75	565.86	566.31	567.00		
					2011	567.05	567.10	567.08	566.79	567.57	567.93 Ö	565.06	07.01.2008
						566.31	566.23	565.94	565.76	565.41	565.24	566.29 567.93 Ö	21.06.1999
					4	567.22	566.97	566.62	566.26	565.99	565.83		
						567.88	567.66	567.26	566.88 Ö	567.09	567.02		
580	Radfeld, Bl 2	513.61	1.10	330753	1987	507.91	507.81	507.75	507.82	508.10 Ö	508.85		
					-	508.53	508.54	508.67	508.75	509.07	509.43		
					2011	508.91	509.13	509.62	509.26	510.19	510.13	507.75	13.03.2011
						509.01	508.94	508.65	508.29	508.22	508.06	508.94 510.19	25.05.1999
						509.50	509.34	509.13	508.90	508.74	508.66		
						510.05	510.00	509.83	509.52	509.23	509.26		
593	Schwaz, Bl 2	539.70	2.01	330332	1982	534.08	534.03 Ö	534.06	534.11	534.29	534.85 Ö		
					-	534.33	534.32	534.38	534.55	535.28 I	535.81		
					2011	534.70	534.67	535.03 Ö	535.49 Ö	536.95	536.96	534.03 Ö	03.02.2006
						534.97	534.82 Ö	534.42	534.37 Ö	534.22 I Ö	534.11	534.89 I 537.55	20.07.1987
						535.81 I	535.47 I	535.07 I	534.75 I	534.53	534.41 I		
						537.55	537.34 Ö	536.10	536.08 Ö	535.61	535.00 Ö		
616	Volders, Bl 2	552.05	1.12	330274	1982	546.91 Ö	546.94 Ö	546.99 Ö	546.99 Ö	547.12	547.58		
					-	547.24	547.24	547.30	547.39	547.94	548.54		
					2011	547.68	547.57 Ö	547.83 Ö	548.01	549.29	549.70	546.91 Ö	16.01.2007
						547.86	547.59 Ö	547.43	547.24	547.03 Ö	546.94	547.75 549.93	20.07.1987
						548.61	548.31	547.97	547.69	547.45	547.32		
						549.93	549.57	548.71	548.56 Ö	548.05	547.95		
643	Wörgl-Rattenberg, Bl 2	501.20	0.78	330621	1985	497.61	497.14	497.47	497.76	497.94 Ö	498.29 Ö		
					-	498.23	498.19	498.31	498.37	498.65	498.85		
					2011	498.80	498.81 Ö	499.01	499.00 Ö	500.12	499.86	497.14	24.02.1993
						498.34	498.31	498.18	497.94	497.87	497.77	498.50 501.14	23.08.2005
					5	498.88	498.77	498.59	498.47	498.37	498.31		
						499.89	501.14	499.59	499.10 Ö	499.20 Ö	498.90 Ö		

Mittlere Monats- und Jahresmittel der Grundwasserstände mit Extremwerten für Jahresreihen charakteristischer Messstellen
- Grundwasserstände m ü.A. -

Nr.	Messstelle	Messpunkt m ü.A.	Messpunkt m ü.G.	EDV-Messstellennummer	Zeitraum	fehlende Jahresmittel	I	II	III	IV	V	VI	Jahresreihe	Datum
							VII	VIII	IX	X	XI	XII		
	Großachengebiet													
651	Kössen, Bl 2	590.38	0.80	330662	1986 - 2011	1	586.44 Ö 586.75 588.15 Ö 586.53 Ö 587.06 588.57	586.40 Ö 586.72 587.39 586.31 586.99 588.98 Ö	586.49 Ö 587.07 588.34 586.34 586.98 588.34 Ö	586.72 Ö 587.31 588.27 586.46 586.85 588.16	586.61 Ö 587.16 587.92 586.44 Ö 586.82 588.68	586.64 587.06 588.47 586.43 586.81 588.01	586.31 586.96 588.98 Ö	29.08.2003 12.08.2002
658	St.Johann i.T., Bl 1	667.54	1.00	330266	1984 - 2011		652.44 655.11 657.91 654.75 656.73 659.68	652.29 654.92 658.04 654.52 656.65 I 659.82	652.98 655.20 659.67 654.19 656.58 I 659.15	653.87 656.67 660.66 653.73 656.28 I 658.72	654.43 656.96 660.49 653.08 655.78 659.02	654.56 656.75 I 659.06 652.71 655.35 658.69	652.29 656.08 I 660.66	17.02.1987 20.04.1992
	SALZACHGEBIET													
	Strubtal													
697	Waidring, Bl 2	769.88	1.00	339945	1993 - 2011	1	752.87 754.18 756.37 753.95 Ö 755.90 758.88	752.55 753.99 756.15 Ö 753.94 755.67 758.78	752.54 754.81 758.38 753.60 Ö 755.71 758.52 Ö	754.18 756.26 758.00 Ö 753.18 755.14 757.42	754.17 Ö 756.13 757.82 Ö 752.89 Ö 754.64 757.08	754.32 755.81 758.55 752.94 Ö 754.30 756.16 Ö	752.54 755.23 758.88	01.03.2009 21.07.1997
	Unteres Salzachtal													
711	Anif, Br 2	434.41	0.12	320630	1976 - 2011	1	430.41 Ö 431.11 431.60 430.90 Ö 431.42 431.97	430.46 431.07 431.59 430.93 431.43 432.36	430.41 431.12 432.24 430.31 431.38 431.90	430.37 Ö 431.19 431.64 Ö 430.78 431.29 431.74	430.43 431.22 431.69 430.73 Ö 431.18 431.84	430.95 431.35 432.32 430.61 431.14 431.97	430.31 431.24 432.36	14.09.2009 05.08.1991
712	Anthering, Bl 2	406.37	0.77	320861	1994 - 2011	1	400.23 Ö 401.08 402.70 400.18 Ö 401.50 404.13	400.42 Ö 401.11 402.70 400.05 Ö 401.38 403.56 Ö	400.45 Ö 401.39 402.64 399.89 Ö 401.21 402.94	400.45 Ö 401.61 403.31 399.93 Ö 401.05 402.51	400.37 Ö 401.40 402.78 399.95 400.93 402.61	400.31 Ö 401.52 404.15 Ö 400.01 Ö 400.97 402.20	399.89 Ö 401.26 404.15 Ö	11.09.2003 28.06.2009
720	Burgfried, Br 13	444.66	0.00	320531	1976 - 2011		439.46 440.79 441.61 440.08 441.27 442.45	439.55 440.76 441.57 440.34 Ö 441.26 442.62	439.44 440.88 442.16 440.25 441.16 442.58	439.49 441.04 441.78 Ö 439.72 441.02 I 441.86	439.68 441.15 441.93 439.59 Ö 440.90 442.33	440.04 441.25 442.71 Ö 439.67 440.86 442.24	439.44 441.03 I 442.71 Ö	22.03.1976 25.06.2009
732	Gries, Br 15	444.80	- 3.50	320549	1976 - 2011		439.78 441.35 442.52 440.85 441.83 443.62	440.31 441.38 442.44 440.64 441.80 444.29	440.49 441.62 443.32 440.53 441.74 443.70	440.80 441.77 442.55 Ö 440.45 441.54 442.38	440.82 441.73 442.52 440.24 441.36 442.65	440.83 441.78 443.64 439.94 441.38 442.61	439.78 441.61 444.29	01.01.1976 04.08.1991
733	Hallein, Br 3	441.74	0.00	320564	1976 - 2011	1	433.23 I Ö 434.33 I 435.91 Ö 434.26 434.74 436.30	433.23 I Ö 434.29 I 434.61 434.08 434.66 437.14	433.23 I 434.42 I 435.14 433.69 434.55 436.72 Ö	434.18 434.55 435.42 Ö 434.12 434.46 435.93 Ö	434.26 Ö 434.70 435.63 Ö 433.23 I Ö 434.39 I 435.43	434.34 434.76 437.54 433.23 I Ö 434.35 I 435.74	433.23 I Ö 434.52 I 437.54	09.12.1985 03.06.2010
753	Oberndorf, Bl 2	421.60	1.04	321125	1994 - 2011	1	396.77 Ö 397.05 397.26 396.95 Ö 397.19 397.55	396.77 Ö 397.05 397.25 396.95 Ö 397.17 397.50 Ö	396.82 Ö 397.08 397.27 Ö 396.91 397.15 397.55	396.90 Ö 397.15 397.39 396.88 Ö 397.11 397.40	396.90 397.18 397.39 Ö 396.85 397.07 397.35 Ö	396.96 Ö 397.20 397.53 396.81 Ö 397.05 397.30 Ö	396.77 Ö 397.12 397.55	30.01.2009 03.07.1995

Mittlere Monats- und Jahresmittel der Grundwasserstände mit Extremwerten für Jahresreihen charakteristischer Messstellen
- Grundwasserstände m ü.A. -

Nr.	Messstelle	Messpunkt m ü.A.	Messpunkt m ü.G.	EDV-Messstellennummer	Zeitraum	Niederste / Mittlere / Höchste Grundwasserstände in m ü.A	I	II	III	IV	V	VI	Jahresreihe	Datum
					fehlende Jahresmittel		VII	VIII	IX	X	XI	XII		
762	St.Georgen, Bl 9	386.37	1.02	321083	1994 - 2011		382.96 Ö	383.00 Ö	383.00 Ö	383.02	382.66	382.68		
							383.21	383.21	383.29	383.25	383.14	383.20		
							383.64 Ö	383.55 Ö	383.80	383.72 Ö	383.44	384.18 Ö	382.66	29.05.2000
							382.97 Ö	382.94 Ö	382.93 Ö	382.93 Ö	382.94 Ö	382.93 Ö	383.20 384.19 Ö	01.07.2009
					1		383.24	383.20	383.19	383.16	383.15	383.19		
							384.19 Ö	384.19 Ö	383.65 Ö	383.54	383.67 Ö	383.62		
789	Torren, Br 10	483.84	0.14	319848	1976 - 2011		466.20 Ö	466.17	466.15 Ö	466.30 Ö	466.66	467.05		
							466.91	466.83	467.17	467.69	468.25	468.37		
							468.70	468.24	469.40	469.34	469.75	470.10	465.78 Ö	21.10.1991
							466.94 Ö	466.87	466.02	465.78 Ö	466.14	466.17	467.55 470.79	12.08.2002
							468.15	468.00	467.78	467.37	467.11	466.97		
							470.12	470.79	469.87	469.15	468.83	468.64		

INNGEBIET UNTERHALB DER SALZACH

Mattigtal

Nr.	Messstelle	m ü.A.	m ü.G.	EDV-Messstellennummer	Zeitraum	I	II	III	IV	V	VI	Jahresreihe	Datum
809	Braunau, Br 1.1	347.85	0.35	324160	1986 - 2011	344.00	344.06 Ö	344.09 Ö	343.88	344.04	344.06 Ö		
						344.22	344.22	344.25	344.24	344.20	344.22 I		
						344.56	344.66	344.57	344.52	344.55	344.55	343.88	10.04.1991
						344.06	344.06 Ö	344.04	343.99	344.00	344.04 Ö	344.21 I 344.70	07.08.1991
						344.21	344.21 I	344.19	344.17	344.18	344.20		
						344.56 Ö	344.70	344.44	344.45	344.46	344.47		
820	Helpfau, Bl 17.2	417.99	0.75	324293	1986 - 2011	412.66 I Ö	412.66	412.79	412.85 Ö	412.79	412.82 Ö		
						413.11 I	413.07	413.19	413.19	413.06	413.11		
						413.99	414.23	414.37	414.17 Ö	413.68	414.10	412.66 I Ö	05.01.2004
						412.86	412.90	412.85	412.76	412.72	412.66 Ö	413.13 I 415.59	05.08.1991
						413.17	413.21	413.16	413.08	413.06	413.11		
						414.06	415.59	414.03	413.53	413.74	414.16		
822	Lengau, Bl 36.4	516.75	1.24	324483	1986 - 2011	496.42 I Ö	497.00	497.29	497.83	497.60	497.47		
						498.98 I	499.05	499.44	500.04	499.86	499.68		
						502.16	502.28	503.25	504.04	503.65	502.46	496.42 I Ö	26.01.2004
						497.39	497.52 Ö	497.32	497.02	496.82	496.54	499.33 I 504.04	18.04.1988
						499.57	499.57	499.36	498.98	498.69	498.68		
						502.20 Ö	502.73	502.46	501.38	501.96	501.86		
826	Munderfing, Bl 29.2	461.86	1.20	324368	1986 - 2011	454.88	454.95	455.29	455.52	455.63	455.69		
						457.34 I	457.29 I	457.54 I	457.88 I	457.75 I	457.70 I		
						459.68	459.57	459.78	459.82	459.66	459.53	454.88	12.01.2004
						455.80	456.14 Ö	455.85	455.50	455.30	455.02	457.55 I 460.20	12.08.1991
						457.76 I	457.83	457.70	457.46	457.23 I	457.16 I		
						459.43	460.20	459.86	459.55	459.73	459.53		
829	Obersprait, Br 7.2	385.69	0.40	324244	1986 - 2011	372.68	372.61	372.88	373.04	372.97 Ö	372.93 Ö		
						373.90 I	373.84	374.01	374.18	374.07	374.07 I		
						375.07	375.30	376.53	376.37	375.55	374.96	372.61	23.02.2009
						372.96 Ö	372.99	372.91	372.79	372.72	372.69	374.04 I 376.53	28.03.1988
						374.15	374.25	374.18	374.03	373.92	373.87		
						375.58	376.48	375.85	375.01	375.10	375.17		

DONAUGEBIET ZWISCHEN INN UND TRAUN

Mühlgebiet

Nr.	Messstelle	m ü.A.	m ü.G.	EDV-Messstellennummer	Zeitraum	I	II	III	IV	V	VI	Jahresreihe	Datum
860	Helfenberg, Br 15.2	757.10	0.98	316976	2005 - 2011	747.04	746.87	746.87 Ö	750.91	750.34	748.31		
						749.46	749.93	750.95	751.70	751.12	750.58		
						751.83	752.31	752.76 Ö	753.14 Ö	751.83	751.85	746.87	22.02.2006
						748.07	748.14	747.81	747.60	747.46	747.24	750.17 753.14 Ö	01.04.2006
						750.26	750.02	749.85	749.59	749.36	749.19		
						752.05	752.55 Ö	751.45	751.27	752.01	752.71		

Mittlere Monats- und Jahresmittel der Grundwasserstände mit Extremwerten für Jahresreihen charakteristischer Messstellen
- Grundwasserstände m ü.A. -

Nr.	Messstelle	Messpunkt m ü.A.	Messpunkt m ü.G.	EDV-Messstellennummer	Zeitraum	fehlende Jahresmittel	Niederste / Mittlere / Höchste Grundwasserstände in m ü.A I	II	III	IV	V	VI	Jahresreihe	Datum
							VII	VIII	IX	X	XI	XII		
	Südliches Eferdinger Becken													
872	Alkoven, Br 2148.010	268.29	0.55	307447	1966 - 2011		256.39 257.31 258.71	256.45 Ö 257.39 258.71	256.52 257.46 258.67	256.51 257.52 258.63	256.61 Ö 257.46 258.51 Ö	256.66 Ö 257.38 I 258.62	256.31	14.12.1971
							256.68 Ö 257.36 I 258.63	256.59 257.35 I 259.01	256.48 I 257.30 I 258.76	256.39 257.23 258.49	256.35 257.19 258.68	256.31 257.22 258.63	257.35 I 259.01	16.08.2002
895	Schaumberg, Bl 2158.008	273.36	0.77	307165	1974 - 2011		263.55 264.31 266.29	263.53 264.49 I 266.29	263.71 264.59 I 266.35	264.02 264.67 I 266.29	263.98 264.54 I 265.68	263.94 264.41 I 265.12	263.53	06.02.2009
							263.88 264.35 I 265.39	263.86 Ö 264.29 I 265.42	263.79 264.20 I 265.13	263.72 264.10 I 264.83	263.64 264.07 I 265.40	263.58 264.12 I 266.29	264.34 I 266.35	28.03.1988
900	Straß, Blt 2152.004	262.93	0.90	307371	1979 - 2011		258.23 Ö 258.57 260.07	258.33 258.63 260.37	258.39 Ö 258.67 259.59	258.32 258.64 259.58	258.31 Ö 258.55 258.91	258.25 258.50 259.20	258.18	05.10.1992
							258.22 258.48 259.22	258.19 Ö 258.48 260.19 Ö	258.19 Ö 258.45 I 258.98	258.18 258.43 I 258.86 Ö	258.19 Ö 258.46 259.25	258.22 Ö 258.51 259.13	258.53 I 260.37	01.02.1982
	Nördliches Eferdinger Becken													
923	Goldwörth, Br 2151.005	261.62	0.50	306944	1974 - 2011		257.88 258.31 I 259.26	257.92 258.36 I 259.17 I	257.99 258.41 259.61	257.95 258.40 259.72	257.93 Ö 258.30 258.75 Ö	257.93 Ö 258.25 259.02	257.83 Ö	21.08.1992
							257.89 258.25 260.12	257.83 Ö 258.26 260.47 Ö	257.85 Ö 258.22 258.91	257.86 Ö 258.19 258.76	257.92 Ö 258.19 259.20	257.90 Ö 258.23 I 259.33	258.28 I 260.47 Ö	14.08.2002
935	Mühldorf, Bl 2152.007	262.86	0.00	307066	1974 - 2011		259.27 259.83 I 261.38	259.34 259.96 I 261.26 I	259.30 260.04 261.66	259.36 260.08 261.61	259.32 259.93 260.96	259.30 Ö 259.82 260.66	259.19 I Ö	29.09.1992
							259.27 259.78 260.72	259.19 259.78 262.81 I	259.19 Ö 259.70 261.29	259.19 Ö 259.63 260.70	259.26 Ö 259.61 261.22	259.24 259.67 I 261.21	259.82 I 262.81	13.08.2002
	TRAUNGEBIET													
	Vöckla-Agergebiet													
948	Gampern, Br 10.2	452.60	0.55	324848	1993 - 2011		448.72 Ö 449.44 450.48	448.76 449.52 451.09	448.85 449.73 451.35	448.99 449.67 451.18	448.93 449.42 I 450.41	448.94 449.36 451.00 Ö	448.45	24.11.2010
							448.89 449.39 450.75	448.82 449.32 451.32	448.79 449.34 450.66	448.55 449.22 450.22	448.45 449.23 450.69	448.70 Ö 449.36 450.33	449.42 I 451.35	29.03.2006
	Ischltal													
955	Reiterndorf, Bl 105.2	468.87	0.80	316893	1996 - 2011		463.74 Ö 463.96 465.06	463.71 463.96 464.89	463.67 464.26 465.34	463.99 464.46 465.46	464.10 464.74 465.69	463.99 464.60 465.90	463.67	11.03.1996
							463.94 464.49 466.35	463.92 464.36 466.69	463.77 464.38 466.27	463.82 Ö 464.22 466.19	463.74 464.11 465.64	463.72 463.98 464.68	464.29 466.69	13.08.2002
	Almtal													
971	Kirchham, Br 66.2	470.37	0.50	324798	1991 - 2011		445.54 446.85 449.52	445.54 446.86 449.69	445.83 446.99 449.51	446.06 447.24 449.34	445.77 447.27 449.28 Ö	445.40 447.20 449.45	444.69	29.12.2011
							445.31 447.17 449.34	445.12 447.13 449.20	444.97 447.18 449.17 Ö	444.88 446.98 449.04 Ö	444.89 Ö 446.86 449.26	444.69 446.76 449.17	447.04 449.69	17.02.2003

Mittlere Monats- und Jahresmittel der Grundwasserstände mit Extremwerten für Jahresreihen charakteristischer Messstellen
- Grundwasserstände m ü.A. -

Nr.	Messstelle	Messpunkt m ü.A.	Messpunkt m ü.G.	EDV-Messstellennummer	Zeitraum	Niederste / Mittlere / Höchste Grundwasserstände in m ü.A	I	II	III	IV	V	VI	Jahresreihe	Datum
					fehlende Jahresmittel		VII	VIII	IX	X	XI	XII		
	Sipbachgebiet													
982	Sattledt, Br 30.10	401.25	0.36	324699	1991 - 2011		375.81	375.79	375.88 Ö	376.03 Ö	376.11 Ö	376.08		
							376.33	376.37	376.47	376.60	376.64	376.63		
							377.92	378.30	378.31	378.14	377.93 Ö	377.93	375.69	09.10.2000
													376.48 I	
							375.99	375.88	375.78	375.69	375.84	375.82	378.31	03.03.2003
							376.58	376.53	376.48	376.43	376.37 I	376.33		
							377.85 Ö	377.69 Ö	377.46 Ö	377.36	377.44	377.49		
	Kremstal													
988	Mandorf, Br 62.2	483.28	0.30	324764	1991 - 2011		468.42	468.68	468.28	467.93	468.16	467.84		
							469.91	469.89	470.02	469.88	469.68 I	469.69 I		
							470.74	470.74	471.19	471.21	470.74	470.69	467.52	07.08.1994
													469.77 I	
							467.98	467.52	467.66	467.73	467.87	468.18	471.21	02.04.2006
							469.59	469.59	469.66	469.72	469.72	469.89		
							470.74	470.77	470.76	470.72	470.90	470.90		
	DONAUGEBIET ZWISCHEN INN UND TRAUN - TRAUNGEBIET													
	Welser Heide													
1003	Kreisbichl, Br 41.1	356.99	0.40	307637	1930 - 2011		330.65	330.47	330.40	330.21	330.38	330.83		
							331.71 I	331.75	331.91	332.12	332.23	332.19		
							332.75	332.75	333.06	333.05	332.86	333.02	330.21	11.04.2010
													331.69 I	
					2		330.93	330.78	330.53	330.43	330.53	330.68 Ö	333.60	06.07.1975
							332.10	331.98	331.82	331.69	331.65	331.69		
							333.60	333.48	332.96	332.65	332.46	332.88		
1013	Marchtrenk, Br 21.9	299.59	0.55	307777	1930 - 2011		289.58 Ö	289.80	289.77	289.79 Ö	289.90 Ö	290.02		
							290.18 I	290.23 I	290.26 I	290.30	290.29	290.26		
							291.36	291.39	291.28	291.45	291.40	291.09	289.58 Ö	19.01.1970
													290.38 I	
					1		289.94	289.89 Ö	289.86	289.76	289.70	289.61	291.45	28.04.1994
							290.24	290.23	290.20	290.18 I	290.13	290.13		
							291.25 Ö	291.27	291.05	290.97	291.13	291.09		
1027	Pernau, Br 28.9	312.07	0.40	307744	1931 - 2011		300.79	300.66	300.82	300.83	301.17	301.48		
							302.18	302.28	302.44	302.64	302.72	302.69		
							304.13	304.17	303.80	304.45	304.47	304.25	300.66	07.02.1972
													302.40 I	
					8		301.17	301.14	301.09	300.99	300.95	300.89	304.47	01.05.2006
							302.66	302.56 I	302.42 I	302.29	302.18	302.15		
							304.01	303.98	303.97	303.44	303.83	303.87		
1032	Pucking, Br 18.2	284.71	0.45	316299	1985 - 2011		280.08	280.00	280.07 Ö	280.09 Ö	280.27 Ö	280.33 Ö		
							280.53	280.51	280.55	280.55	280.50	280.48		
							281.27	281.33	281.30	281.56	281.46	281.28	280.00	22.02.2010
													280.50	
							280.33	280.31	280.29	280.30 Ö	280.29	280.29 Ö	282.62	16.08.2002
							280.49	280.52	280.46	280.46	280.49	280.51		
							281.39	282.62	280.89	280.78	281.01	280.98		
1048	Traun, Br 15.9	284.01	0.25	307827	1955 - 2011		273.50	273.52 Ö	273.76 Ö	273.76 Ö	274.00 Ö	273.97		
							274.53	274.60 I	274.74	274.89	274.90	274.85		
							275.97	276.06	275.85	276.10	276.02 Ö	275.73	273.50	29.01.1979
													274.59 I	
					1		273.96	273.87	273.81	273.82	273.66	273.59	276.10	17.04.2006
							274.81	274.74	274.63	274.52	274.43	274.46 I		
							275.89	275.55	275.56 Ö	275.47	275.71	275.82		
0	Weißkirchen, Br 24.4	303.06	0.20	316224	1971 - 2011		295.93 I	295.97 Ö	296.00 Ö	295.96	295.96	295.96		
							296.17 I	296.20 I	296.23 I	296.23 I	296.18 I	296.17 I		
							296.78 I	296.82	296.81	296.86 I	296.78	296.60	295.86	10.07.1976
													296.16 I	
							295.86	295.96 Ö	295.90 I	295.89	295.90	295.90	297.03	15.08.2002
							296.16 I	296.16 I	296.11 I	296.08 I	296.09 I	296.13 I		
							296.84	297.03	296.42 Ö	296.37	296.66	296.92		

Mittlere Monats- und Jahresmittel der Grundwasserstände mit Extremwerten für Jahresreihen charakteristischer Messstellen
- Grundwasserstände m ü.A. -

Nr.	Messstelle	Messpunkt m ü.A.	Messpunkt m ü.G.	EDV-Messstellennummer	Zeitraum	Niederste / Mittlere / Höchste Grundwasserstände in m ü.A						Jahresreihe	Datum
						I	II	III	IV	V	VI		
					fehlende Jahresmittel	VII	VIII	IX	X	XI	XII		
	DONAUGEBIET ZWISCHEN TRAUN UND ENNS - TRAUNGEBIET												
	St. Marienbachgebiet												
1052	Grünbrunn, Br 20.32			324558	1991	331.31 Ö	331.30	331.32	331.39	331.46 Ö	331.45 Ö		
					-	331.57	331.58	331.62	331.69	331.75	331.76		
	349.51		0.40		2011	332.06	332.15	332.15 Ö	332.14	332.12	332.11 Ö	331.25 Ö	26.12.2011
												331.65	
						331.41	331.38	331.32	331.29	331.26	331.25 Ö	332.15	27.02.2003
						331.74	331.70	331.66	331.61	331.58	331.55		
						332.04	331.97	331.91 Ö	331.89	331.91	331.90		
	DONAUGEBIET ZWISCHEN INN UND ENNS - ENNSGEBIET												
	Feilbachgebiet												
1055	Gründberg, Br 17.24			324533	1991	356.86 Ö	356.80	356.82 Ö	356.85 Ö	356.81	356.78		
					-	356.92	356.92	356.93	356.94	356.93	356.93		
	377.17		0.50		2011	357.00	357.01	357.02 Ö	357.06	357.04	357.03 Ö	356.68	09.09.1991
												356.92	
						356.77 Ö	356.79	356.68	356.75	356.75	356.74	357.06	11.04.2006
						356.92	356.93	356.92	356.91	356.91	356.92		
						357.02	357.05	357.02 Ö	357.02	357.02	357.00 Ö		
1057	Losensteinleithen, Br 18.16			324541	1996	353.48	353.89	354.14	354.26	353.88	353.84		
					-	354.56	354.72	355.04	355.20	354.91	354.71		
	364.13		0.52		2011	356.71	356.80	356.81	356.97	356.24	356.23	353.47	10.10.2011
												354.65	
						353.63	353.63	353.52	353.47	353.48	353.48 Ö	356.97	03.04.2006
						354.59	354.51	354.45	354.37	354.37	354.39		
						355.72	355.63	355.46	355.86	356.61	356.50		
	DONAUGEBIET ZWISCHEN INN UND ENNS												
	Nördliches Linzer Feld												
1072	Luftenberg, Bl 2119.9			323030	1980	243.28 Ö	243.33 Ö	243.56 Ö	243.51	243.50	243.47 Ö		
					-	243.83 I	243.95	244.07 I	244.15	244.02	243.91		
	250.82		1.65		2011	245.29	245.26	245.92	245.48	244.82	244.67 Ö	243.24 Ö	20.12.1983
												243.88 I	
						243.47 Ö	243.43	243.38	243.32	243.25 Ö	243.24 Ö	246.19	17.08.2002
						243.86	243.91	243.78	243.68	243.66	243.69		
						244.51	246.19	245.20	244.82	245.38	245.08		
1079	Steyregg, Bl 2124.5			323097	1980	245.12	245.10	245.14 Ö	245.16	245.14 Ö	245.14		
					-	245.31	245.31	245.36	245.33	245.28	245.29		
	250.44		1.60		2011	246.32	245.83 Ö	247.92	246.44 Ö	245.79	246.13 Ö	245.10	10.02.1997
												245.33	
						245.14	245.15 Ö	245.16	245.16 Ö	245.14	245.14 Ö	248.84 Ö	14.08.2002
						245.33	245.37	245.34	245.34	245.34	245.33		
						246.07	248.84 Ö	245.88	245.85 Ö	245.97	245.83		
	DONAUGEBIET ZWISCHEN INN UND ENNS - TRAUNGEBIET - ENNSGEBIET												
	Südliches Linzer Feld												
0	Posch, Bl 2123.10			323576	1980	245.62	245.59	245.58	245.63 Ö	245.63	245.64		
					-	245.79	245.77	245.79	245.80	245.83	245.85		
	248.29		0.85		2011	245.96	245.99	246.14	246.03	246.08	246.13	245.58	13.03.1986
												245.85 I	
						245.63	245.62	245.62	245.64	245.64	245.63	246.48	17.08.2002
						245.88	245.93	245.92 I	245.91	245.88	245.83		
						246.29	246.48	246.26	246.07	246.08	246.01		
	ENNSGEBIET												
	Oberes Ennstal												
1150	Haus, Bl 1100			332767	1987	699.08	698.96	698.90 Ö	699.21	699.39 Ö	699.75		
					-	699.43	699.36	699.53	699.89	700.28	700.24		
	703.54		0.90		2011	699.93 Ö	699.71 Ö	700.18 Ö	700.71 Ö	701.05	701.08	698.90 Ö	17.03.1996
												699.81	
						699.68 Ö	699.52 Ö	699.48	699.32	699.26	699.16 Ö	701.31 Ö	12.07.2005
						700.14	699.97	699.92	699.79	699.65	699.53		
						701.31 Ö	701.20	700.91 Ö	700.46 Ö	700.21 Ö	700.11 Ö		

Mittlere Monats- und Jahresmittel der Grundwasserstände mit Extremwerten für Jahresreihen charakteristischer Messstellen
- Grundwasserstände m ü.A. -

Nr.	Messstelle	Messpunkt m ü.A.	Messpunkt m ü.G.	EDV-Messstellennummer	Zeitraum	I	II	III	IV	V	VI	Jahresreihe	Datum
						Niederste / Mittlere Grundwasserstände in m ü.A / Höchste							
					feh-lende Jahres-mittel	VII	VIII	IX	X	XI	XII		
	ENNSGEBIET - DONAUGEBIET ZWISCHEN ENNS UND MARCH												
	Unteres Ennstal												
1183	Kronstorf, Br 12.1	275.94	0.10	324509	1991 - 2011	266.34 266.61 I 267.22 266.42 Ö 266.77 267.26	266.40 266.61 I 267.43 266.42 Ö 266.78 267.23 Ö	266.41 266.63 267.46 Ö 266.47 266.74 267.15 Ö	266.41 Ö 266.68 267.46 266.46 266.69 267.05	266.37 266.70 267.28 266.45 266.65 267.03	266.42 Ö 266.74 267.29 266.40 266.61 I 266.97	266.34 266.68 I 267.46 Ö	17.01.2005 24.03.2003
1186	Rems, Bl 354	257.06	0.65	331330	1984 - 2011	243.64 I Ö 244.25 245.90 243.62 244.45 I 245.24	243.64 Ö 244.27 245.92 243.62 244.46 245.64	243.72 244.32 245.81 243.72 Ö 244.42 245.63	243.71 Ö 244.43 245.54 243.76 Ö 244.33 I 245.40	243.71 Ö 244.47 245.29 243.73 244.27 245.79	243.68 244.47 I 245.25 Ö 243.65 244.24 I 245.79	243.62 244.37 I 245.92	30.07.1984 14.02.2003
	DONAUGEBIET ZWISCHEN ENNS UND MARCH												
	Südliches Machland												
1195	Au, Bl 2098.004	235.32	0.50	302034	1964 - 2011	229.66 230.53 I 232.95 229.87 231.09 234.82 I	229.66 I Ö 230.60 I 233.60 229.78 230.92 234.82 Ö	229.72 230.75 I 234.82 229.77 230.73 I 233.99	229.82 230.92 233.82 229.70 230.58 232.08	229.86 231.04 234.32 229.69 230.53 231.94	229.88 Ö 231.08 I 234.59 229.69 230.55 I 233.00	229.66 I Ö 230.72 I 234.82	07.02.1998 23.03.2002
1197	Au, Bl 2102.002	239.40	1.60	302117	1964 - 2011	233.98 234.44 235.39 233.90 234.55 I 238.62	233.98 Ö 234.44 236.04 233.90 Ö 234.58 I 237.80 Ö	234.07 Ö 234.50 237.80 Ö 233.88 234.45 I 235.92	234.03 234.55 236.52 Ö 233.88 Ö 234.39 I 235.66 Ö	233.98 Ö 234.51 I 236.16 233.91 234.39 235.55 Ö	233.94 234.51 I 236.18 233.91 Ö 234.41 235.42 Ö	233.88 234.47 I 238.62	06.09.2011 03.07.1975
1199	Erla, Bl 2104.004	238.11	0.50	302307	1968 - 2011	235.25 236.82 237.39 Ö 236.44 236.75 237.61 Ö	235.69 Ö 236.83 237.24 236.41 236.77 I 237.61 Ö	236.43 236.89 237.61 236.46 236.76 237.55	236.63 236.88 237.58 236.45 Ö 236.78 237.32	236.57 Ö 236.80 237.20 236.58 236.84 237.61	236.47 236.76 237.61 236.59 236.85 237.61	235.25 236.81 I 237.61	01.01.1968 23.03.2002
1206	St.Pantaleon, Br 2107.012	241.66	0.30	302661	1968 - 2011	236.55 237.67 238.12 237.43 237.68 238.23	237.11 237.69 238.12 237.41 237.70 239.30	237.21 237.72 239.12 237.39 Ö 237.67 238.26	237.42 237.73 239.07 237.39 Ö 237.68 I 238.13	237.41 237.68 238.29 237.38 237.68 I 238.21	237.44 Ö 237.66 238.19 Ö 237.33 237.68 238.08	236.55 237.69 I 239.30	01.01.1968 16.08.2002
1207	Stephanshart, Bl 2084.002	231.34	0.95	302778	1956 - 2011	225.44 Ö 225.93 229.84 I 225.58 226.51 230.91	225.38 225.98 228.27 225.20 226.39 230.39 Ö	225.48 226.13 230.39 225.41 226.08 230.34	225.48 Ö 226.26 230.23 225.35 225.86 228.77	225.56 Ö 226.39 229.80 225.30 225.83 228.69	225.65 Ö 226.52 230.39 Ö 225.28 225.92 228.73	225.20 226.16 230.91	19.08.1967 05.07.1975
1210	Stephanshart, Bl 2088.014	232.60	0.40	302448	1956 - 2011	226.65 Ö 227.65 229.77 226.82 227.77 232.20	226.66 227.72 229.12 226.77 227.84 232.20 Ö	226.85 227.87 231.60 I 226.71 227.61 229.75	226.92 Ö 227.93 230.35 226.66 227.45 229.06	227.06 Ö 227.81 229.51 226.63 227.42 228.84	226.98 227.80 232.20 226.62 Ö 227.51 229.60	226.62 Ö 227.62 232.20	24.12.1983 04.06.2010
1211	Stephanshart, Bl 2089.002	232.86	0.95	302380	1957 - 2011	226.50 Ö 227.26 229.11 226.88 228.11 231.91 I Ö	226.52 227.30 229.41 I 226.72 228.03 I 231.91 Ö	226.62 227.54 231.91 I Ö 226.74 Ö 227.60 230.36 I	226.63 Ö 227.79 230.60 226.62 227.27 228.64	226.90 227.98 230.12 226.58 227.17 229.21	227.15 228.18 231.91 Ö 226.52 227.22 229.80	226.50 I Ö 227.63 I 231.91 Ö	17.01.1970 29.03.2002

Mittlere Monats- und Jahresmittel der Grundwasserstände mit Extremwerten für Jahresreihen charakteristischer Messstellen
- Grundwasserstände m ü.A. -

Nr.	Messstelle	Messpunkt m ü.A.	Messpunkt m ü.G.	EDV-Messstellennummer	Zeitraum	Niederste / Mittlere Grundwasserstände in m ü.A / Höchste I	II	III	IV	V	VI	Jahresreihe	Datum
					feh-lende Jahres-mittel	VII	VIII	IX	X	XI	XII		
	Nördliches Machland												
1224	Baumgarten, Bl 2099.011	241.38	0.20	308676	1970	235.23 I	235.27 Ö	235.30 I	235.29 I	235.36 I Ö	235.43 I		
					-	235.92 I	236.01 I	236.17 I	236.31 I	236.30 I	236.21 I		
					2011	237.71	237.72	237.42	237.35	237.25	237.34	235.23 I	26.01.1972
						235.40 I	235.47	235.41	235.37	235.31	235.28	236.06 I	
						236.13 I	236.10	236.03	235.91	235.84	235.83	238.65	22.08.2002
						237.14	238.65	238.51	237.73	237.97	237.79		
1236	Haid, Br 2108.031	246.03	0.10	308783	1968	239.61 Ö	239.93	240.07 Ö	240.13 Ö	240.23	240.23 Ö		
					-	240.55	240.63	240.74	240.86	240.81	240.73		
					2011	241.88	241.70	241.74	241.88	241.62	241.42	239.61 Ö	12.01.1968
						240.23 Ö	240.23	240.14	240.07	240.01	239.93	240.66	
						240.70	240.72	240.64	240.55	240.49	240.50	243.98	15.08.2002
						241.35	243.98	242.59	241.78 Ö	241.87	241.70		
1242	Hofstetten, Bl 2096.015	238.89	0.70	308577	1970	232.21	232.25	232.32	232.35	232.46 I Ö	232.46 I		
					-	232.79	232.85	232.98	233.14 I	233.08 I	232.98 I		
					2011	233.99	234.02	233.97	234.04	233.83	233.86	232.20 I	14.11.1978
						232.36	232.38 I	232.31	232.24	232.20 I	232.22	232.89 I	
						232.93 I	232.94 I	232.85 I	232.75 I	232.70 I	232.71 I	236.49	13.08.2002
						233.61	236.49 I	234.42	234.08	234.18	234.01		
1253	Mitterkirchen, Br 2092.013	234.68	0.80	309278	1956	229.70 Ö	229.74 Ö	229.85 Ö	229.92	229.85	229.81 Ö		
					-	230.33 I	230.41	230.52	230.63	230.56	230.49		
					2011	231.51	231.45	231.45	231.42	231.32 Ö	231.12	229.70 Ö	02.01.2001
						229.81	229.83 Ö	229.78	229.73	229.71	229.70	230.31 I	
					1	230.47	230.51	230.39	230.28	230.24 I	230.25 I	233.88	13.08.2002
						231.30	233.88	232.30	231.09	231.18	231.55		
	Ybbstal												
1289	Göttsbach, Br 2057.020	224.36	0.50	322651	1977	220.16 Ö	220.28	220.34 Ö	220.33	220.41 Ö	220.38		
					-	220.67	220.81	220.92	220.96	220.84	220.72		
					2011	221.86	222.10	222.06	222.04	221.57	221.41	220.01 I	27.12.2000
						220.30	220.26	220.15	220.23	220.17	220.01	220.68	
						220.63	220.61	220.53	220.48	220.48	220.55	222.36	14.08.2002
						221.49	222.36 I	221.20	221.33	221.46	221.28		
1307	Sarling, Bl 2057.002	218.60	1.00	302893	1956	212.83	212.83	212.88	213.03	213.84	214.01		
					-	214.50 I	214.63 I	214.85	215.06	215.25	215.39 I		
					2011	216.87	217.03 I	217.60 Ö	217.43	217.22	217.60	212.83	28.01.1972
						213.97	213.39	213.16	212.93	212.97	212.93	214.87 I	
					4	215.31	215.15	214.84	214.56	214.53	214.58	217.60 Ö	28.03.1988
						217.60 Ö	217.60 Ö	217.52	216.91	217.36	217.60		
1313	Ybbs, Bl 2057.016	219.97	0.00	302901	1956	214.92	214.94	215.08	215.15	215.19	215.24		
					-	215.53 I	215.61	215.72 I	215.85	215.91	215.98		
					2011	217.05	217.23	217.92	217.93	217.45	218.26	214.78	11.09.1967
						215.05	214.98	214.78	214.95	214.84	214.96 Ö	215.68 I	
					1	215.90 I	215.80 I	215.61 I	215.51 I	215.47	215.55	219.97 Ö	10.08.1970
						218.73	219.97 Ö	217.53	217.66	217.81	219.97		
	Ybbser Scheibe												
1316	Gottsdorf, Br 2054.001	222.87	0.35	302950	1982	212.94	213.51	213.88	214.00	214.01	214.22		
					-	214.36	214.39	214.57	214.65	214.70	214.73		
					2011	214.97	215.22	216.17	215.95	215.82	215.92	212.94	23.01.1982
						214.11	214.11 Ö	213.93 Ö	213.96 Ö	213.81	213.96	214.52 I	
						214.66	214.57	214.47	214.35 I	214.35	214.39	216.17	28.03.1988
						216.00	215.87 I	215.54	214.93	215.44	215.47		
1317	Gottsdorf, Br 2056.001	221.44	0.30	302935	1982	213.58	214.00	214.02	214.12	214.15	214.34		
					-	214.49	214.52	214.74	214.84	214.92	214.96		
					2011	215.37	215.92	216.86	216.75	216.33	216.98	213.58 I	23.01.1982
						214.27	214.21	214.04	214.01	213.92	213.99	214.68	
						214.86	214.77	214.61	214.45	214.46	214.52	219.74	04.08.1991
						217.05	219.74 I	216.21	215.32	216.11	216.32		

Mittlere Monats- und Jahresmittel der Grundwasserstände mit Extremwerten für Jahresreihen charakteristischer Messstellen
- Grundwasserstände m ü.A. -

Nr.	Messstelle	Messpunkt m ü.A.	Messpunkt m ü.G.	EDV-Messstellennummer	Zeitraum	feh-lende Jahres-mittel	I	II	III	IV	V	VI	Jahres-reihe	Datum
							VII	VIII	IX	X	XI	XII		
							Niederste							
							Mittlere Grundwasserstände in m ü.A							
							Höchste							
1320	Persenbeug, Bl 2058.001	221.33	0.75	303008	1983 - 2011		214.17 Ö	214.12 Ö	214.10	214.23	214.35	214.46		
							214.58	214.58	214.74	214.91	214.96 I	215.01		
							215.37	215.23	216.19	216.21	216.16	216.07	214.03 I	30.09.2003
													214.75 I	
					1		214.34	214.27	214.03	214.05	214.20	214.16	219.93	04.08.1991
							214.95	214.87	214.72 I	214.56 I	214.54 I	214.56		
							216.50	219.93 I	215.53	215.26	215.56	215.37		
	KEG Erlauf													
1322	Puchberg, Bl 374	394.80	0.80	331546	1988 - 2011		390.62	390.61	390.68	390.61	390.55	390.48		
							391.18	391.25	391.42	391.09	390.96 I	391.00		
							392.59	392.97	392.83	392.77	392.47	392.79	390.48	13.06.1999
													391.09 I	
					1		390.50	390.50	390.51 Ö	390.55 Ö	390.55	390.61	392.97	28.02.1999
							390.98	390.90	390.96	390.94	391.13	391.26		
							392.52	392.41	392.30	392.43	392.25	392.78		
	Erlauftal													
1330	Schauboden, Bl 334	279.06	0.75	327387	1984 - 2011		264.98	265.03 I	265.10	265.22	265.39	265.16		
							265.51 I	265.57	265.76	265.97	265.84	265.68		
							266.10	266.43	266.72	266.81	266.85	267.25	264.98	19.01.1985
													265.63 I	
							265.11	265.09	265.05	265.02	265.05 Ö	265.02	267.71	04.07.2009
							265.64	265.58	265.56	265.47	265.46	265.49		
							267.71	266.36 Ö	266.46	266.36	266.42	266.12		
	Pöggstaller Mulde													
1334	Laimbach, Bl 441	507.54	1.50	337204	1994 - 2011		502.20	502.21 Ö	502.19	502.22 Ö	502.34	502.40 Ö		
							503.25	503.26	503.31	503.41	503.41	503.40		
							504.04	504.08	504.08	504.12	504.10 Ö	504.33	502.19	14.03.1994
													503.34	
							502.39	502.39	502.38	502.33	502.29	502.27	504.33 Ö	03.07.2006
							503.38	503.37	503.35	503.32	503.31	503.30		
							504.33 Ö	504.33	504.24	504.19	504.09 Ö	504.06		
	Pöchlarner Feld													
1344	Melk, Bl 2037.004	211.08	0.75	322792	1981 - 2011		205.24	205.19	205.11	205.10	205.03	204.95		
							206.13	206.16	206.31	206.28	206.26	206.29		
							206.98	207.57	208.47	208.39	207.95	209.68	204.89	11.07.1981
													206.22	
							204.89	205.36	205.80	205.76	205.78	205.71	210.33	14.08.2002
							206.27	206.26	206.20	206.14	206.14	206.17		
							208.78	210.33	207.11	208.59	208.15	207.83		
1345	Ornding, Bl 2043.004	213.01	1.70	322800	1985 - 2011		209.28 Ö	209.29	209.35	209.31	209.24 Ö	209.17 Ö		
							209.49	209.52	209.54 I	209.54	209.51	209.47		
							209.86 Ö	209.85	209.88 Ö	209.87 Ö	209.83	210.03 Ö	209.15	04.09.1986
													209.49 I	
					1		209.16 Ö	209.16 Ö	209.15	209.19 Ö	209.25	209.23	210.03 Ö	29.06.2009
							209.46	209.45 I	209.44	209.45	209.47	209.49		
							209.99	209.79 Ö	209.67 Ö	209.63 Ö	209.90 Ö	209.80 Ö		
	Pielachtal													
1353	Mitterau, Bl 312	245.88	0.75	327148	1982 - 2011		241.73 Ö	241.81 Ö	241.86	241.92 Ö	241.94	241.90		
							242.13	242.18	242.28	242.35	242.31	242.27		
							242.63	242.66	242.91	242.90 Ö	243.10	243.91	241.73 Ö	01.01.2001
													242.21	
							241.74	241.78	241.80	241.78	241.77	241.73	243.91	26.06.2009
							242.24	242.24	242.17	242.11	242.09	242.09		
							243.79	243.23	242.68	242.84	242.76 Ö	242.64		

Mittlere Monats- und Jahresmittel der Grundwasserstände mit Extremwerten für Jahresreihen charakteristischer Messstellen

- Grundwasserstände m ü.A. -

Nr.	Messstelle	Messpunkt m ü.A.	Messpunkt m ü.G.	EDV-Messstellennummer	Zeitraum	Niederste / Mittlere / Höchste Grundwasserstände in m ü.A						Jahresreihe	Datum
						I	II	III	IV	V	VI		
					fehlende Jahresmittel	VII	VIII	IX	X	XI	XII		
	Traisental												
1367	Ratzersdorf, Bl 250	259.10	0.90	322883	1979 - 2011	253.78 254.18 254.69 253.95 254.32 255.51	253.79 Ö 254.19 254.72 253.95 254.32 255.23	253.79 Ö 254.28 254.76 Ö 253.94 254.26 254.82	253.85 254.40 254.89 253.88 254.20 254.64 Ö	254.03 254.40 255.10 253.80 254.14 254.62	253.99 254.36 255.42 253.74 254.14 254.70	253.74 254.27 255.51	19.12.1983 06.07.2009
1369	St.Andrä a.d.Traisen, Br	220.95	0.25	304295	1966 - 2011	213.87 214.28 I 214.81 214.00 214.36 215.03	213.96 214.30 214.86 Ö 213.97 214.35 214.91	214.02 214.38 214.91 213.96 214.32 214.82 Ö	214.09 214.50 215.07 213.99 214.26 214.79	214.07 Ö 214.50 215.14 213.88 214.21 I 215.22	214.03 214.45 215.02 213.88 214.25 214.84	213.87 214.35 I 215.22	06.01.1985 25.11.1979
	KEG Schöpfl West												
1379	Wöllersdorf, Bl 367	382.23	0.80	331520	2000 - 2011	378.21 Ö 378.41 379.54 378.13 378.37 379.84	378.23 378.50 379.50 378.10 378.38 379.74	378.21 378.58 379.44 378.09 378.31 378.74	378.24 378.45 379.22 378.12 378.33 379.51	378.17 378.43 379.63 378.11 378.33 379.10	378.16 378.46 379.71 378.09 378.37 379.16	378.09 378.41 379.84	05.09.2011 06.07.2009
	Südliches Tullner Feld												
1388	Frauendorf, Br	189.39	0.00	303958	1963 - 2011	185.00 185.46 I 186.27 185.09 185.55 186.57	185.00 185.48 186.29 185.03 185.54 186.43	185.01 Ö 185.51 186.22 184.98 185.50 186.60	185.05 185.58 186.16 184.97 Ö 185.46 186.45	185.14 Ö 185.59 186.09 184.96 185.43 186.21 Ö	185.14 Ö 185.58 186.63 184.96 Ö 185.44 I 186.22	184.96 185.49 I 186.63	27.11.1978 20.06.2010
1400	Kronau, Br	179.08	0.60	304071	1959 - 2011	174.31 174.93 175.69 174.39 175.04 176.21	174.30 174.95 175.71 174.32 175.02 176.23	174.44 175.01 175.74 174.29 Ö 174.92 175.84	174.43 175.05 175.81 174.27 174.88 175.44	174.46 175.06 175.79 174.27 Ö 174.87 175.51	174.52 175.06 175.82 174.34 Ö 174.91 175.55 Ö	174.27 Ö 174.97 176.23	07.11.1983 01.08.1966
1401	Langenlebarn - Bh., Bl	176.64	0.80	304105	1984 - 2011	169.51 170.71 171.20 170.02 170.82 171.46	169.53 170.72 171.21 Ö 169.94 170.79 171.40	169.43 170.75 171.38 170.19 I 170.77 I 171.22	169.31 Ö 170.78 171.45 170.16 170.75 I 171.14 Ö	169.31 170.78 171.29 170.07 170.74 171.09 Ö	169.70 Ö 170.80 171.34 Ö 170.16 170.75 171.09 Ö	169.31 Ö 170.76 I 171.46	30.04.1984 13.07.2009
1414	Pixendorf, Br	181.41	- 1.55	304238	1956 - 2011	178.31 179.50 180.41 178.87 Ö 179.57 181.08 Ö	178.42 179.56 180.45 178.78 179.50 180.61	178.52 179.64 180.87 178.59 179.44 180.26	178.60 179.70 180.60 178.45 179.40 180.11	178.74 179.68 180.67 178.35 179.41 I 180.30	178.86 179.66 181.08 178.28 179.46 180.41	178.28 179.51 I 181.08	19.12.1983 28.06.2009
1421	Staasdorf, Br	180.12	0.30	304303	1951 - 2011	174.44 176.05 177.79 Ö 174.58 176.27 178.37	174.55 176.11 I 177.81 174.58 Ö 176.17 177.99	174.60 176.28 I 178.27 174.55 Ö 176.07 177.63	174.65 176.36 178.27 174.50 175.97 177.59	174.61 Ö 176.42 178.39 174.48 175.96 177.41	174.55 176.40 178.37 174.49 175.98 177.69	174.44 176.08 I 178.39	13.01.1985 23.05.2010
1427	Tulln-E.Werk, Br	178.00	0.30	304410	1985 - 2011	172.20 173.14 174.23 Ö 172.60 Ö 173.52 174.90 Ö	172.28 173.19 174.32 172.57 173.48 174.78 Ö	172.42 173.28 174.86 172.60 173.43 174.55 Ö	172.64 173.40 174.96 Ö 172.60 Ö 173.36 174.49 Ö	172.56 173.43 174.80 Ö 172.56 173.25 174.21 Ö	172.56 173.49 175.02 Ö 172.54 173.19 174.23 Ö	172.20 173.35 175.02 Ö	14.01.1985 22.06.2010

Mittlere Monats- und Jahresmittel der Grundwasserstände mit Extremwerten für Jahresreihen charakteristischer Messstellen
- Grundwasserstände m ü.A. -

Nr.	Messstelle	Messpunkt m ü.A.	Messpunkt m ü.G.	EDV-Messstellennummer	Zeitraum	Niederste / Mittlere Grundwasserstände in m ü.A / Höchste I	II	III	IV	V	VI	Jahresreihe	Datum
					fehlende Jahresmittel	VII	VIII	IX	X	XI	XII		
	Horner Becken												
1439	Mold, Bl 401	302.73	1.40	331819	1990	296.88	296.94	296.99	297.03 Ö	297.01	296.94		
					-	297.77 I	297.81 I	297.91	297.94	297.87 I	297.79 I		
					2011	298.46	298.47	298.63	298.59 Ö	298.81	298.97 Ö	296.77	03.09.1995
						296.87	296.78	296.77	296.84 Ö	296.83	296.88	297.76 I	
						297.74 I	297.70 I	297.61 I	297.60 I	297.66	297.73	298.97 Ö	20.06.2010
						298.76 Ö	298.92	298.67 Ö	298.55 Ö	298.30 Ö	298.44		
	Göllersbachtal												
1441	Enzersdorf im Thale, Bl 419	264.41	1.20	331991	1991	259.15	259.20	259.27	259.41	259.39	259.37		
					-	259.93 I	260.02	260.19 I	260.37 I	260.23 I	260.07		
					2011	261.13 Ö	261.05	261.39 Ö	261.56	261.56 Ö	261.80 Ö	259.02	26.09.1994
						259.28	259.12	259.02	259.02 Ö	259.07	259.13 Ö	259.94 I	
					1	259.88	259.74	259.67	259.69	259.74	259.84	261.80 Ö	04.06.2010
						261.06 Ö	261.12 Ö	261.12 Ö	261.13 Ö	260.88 Ö	261.12		
	Nördliches Tullner Feld												
1449	Donaudorf, Br	192.56	0.15	303081	1939	187.05	187.56	187.56	187.71	187.89	187.80 Ö		
					-	188.41	188.48 I	188.57	188.65 I	188.62	188.57		
					2011	189.36	190.06	190.69	190.63 Ö	190.86	190.65	187.05	14.01.1985
						187.36	187.50	187.53	187.60 Ö	187.64	187.59	188.46 I	
					4	188.50	188.47	188.38	188.31	188.33	188.36 I	191.55	14.07.1954
						191.55	190.99	190.31	189.49	189.86	189.56		
1450	Etsdorf, Bl	197.51	0.00	303099	1958	191.75	191.73 Ö	191.71	191.70	191.70 Ö	191.71		
					-	192.56 I	192.55	192.54	192.55 I	192.56	192.60		
					2011	193.61	193.64	193.61	193.59	193.60	193.61	191.70 Ö	15.05.1995
						191.73 Ö	191.75	191.80	191.81 Ö	191.78	191.78 Ö	192.60 I	
					1	192.63	192.68 I	192.67	192.65	192.62 I	192.58 I	194.02	12.08.2002
						193.57	194.02	193.72	193.55 Ö	193.53 Ö	193.53		
1460	Kollersdorf, Bl	189.09	1.28	303198	1939	182.14 Ö	182.14 Ö	182.15	182.18 Ö	182.17 Ö	182.17 Ö		
					-	182.97	182.97	182.99	183.01	183.02	183.01		
					2011	184.80	184.81	184.83	184.85	184.84 Ö	184.82 Ö	182.12	16.10.1994
						182.13	182.13 Ö	182.13 Ö	182.12	182.13 Ö	182.14 Ö	183.00 I	
					7	183.04	183.03 I	183.02	182.99	182.99	182.97	184.85	26.04.1948
						184.84	184.84	184.78 Ö	184.77	184.76	184.70		
1463	Korneuburg, Bl 1944.001	167.97	0.75	303248	1960	162.93	162.94 Ö	162.93	162.99	162.98	163.32		
					-	163.68	163.72 I	163.86	164.13	164.21	164.32 I		
					2011	166.19	165.38	166.47 I	166.56	165.71	167.09	162.90	10.12.1993
						163.23	163.10	163.02	163.00	163.01	162.90	163.93 I	
					4	164.32 I	164.25 I	163.91	163.74	163.62 I	163.65	167.22	04.07.1975
						167.22	167.22 Ö	166.59	165.05	165.16	167.22		
1467	Korneuburg, Br 1942.001	168.59	0.15	303255	1957	162.29	162.35	162.31	162.23	162.22	162.44		
					-	163.41	163.42	163.49	163.63	163.71	163.77		
					2011	165.06 Ö	164.95	164.93	164.86 Ö	165.33	166.51	162.22	02.05.1991
						162.47	162.34	162.27	162.22	162.27	162.31	163.57 I	
					1	163.77	163.71	163.60	163.50	163.40 I	163.38 I	166.51	20.06.1965
						166.34	165.56	165.48	164.89	164.73	165.05		
1481	Neuaigen, Bl 1965.003	178.15	0.55	303339	1959	173.29	173.28	173.24	173.26	173.31	173.48 Ö		
					-	174.34	174.37	174.43	174.51	174.50	174.50		
					2011	175.37	175.37	175.31	175.38	175.40	176.87	173.24	23.03.1984
						173.59	173.63	173.53	173.44	173.37	173.33	174.41	
					5	174.51	174.51	174.38	174.30	174.25	174.28	177.60	04.07.1975
						177.60	177.60 I Ö	176.46	175.57	175.41	175.34 Ö		
1504	Stockerau, Bl 1951.009	173.46	0.52	303644	1939	167.07	167.10	167.09	167.18	167.26 Ö	167.27		
					-	167.81	167.84	167.90	168.01	168.03	168.04		
					2011	169.15	169.15	169.67	169.64	169.66	169.78	167.04	29.12.1978
						167.28	167.24	167.20	167.14 I Ö	167.09 I	167.04	167.95 I	
					5	168.03	168.04	167.99 I	167.89 I	167.86 I	167.85 I	169.78	11.06.1940
						169.62	169.54	169.31	169.17	169.31	169.28 Ö		

Mittlere Monats- und Jahresmittel der Grundwasserstände mit Extremwerten für Jahresreihen charakteristischer Messstellen
- Grundwasserstände m ü.A. -

Nr.	Messstelle	Messpunkt m ü.A.	Messpunkt m ü.G.	EDV-Messstellennummer	Zeitraum	fehlende Jahresmittel	I	II	III	IV	V	VI	Jahresreihe	Datum
							VII	VIII	IX	X	XI	XII		
	KEG Schöpfl Ost													
1522	Klausen-Leopoldsdorf, Bl 365	370.32	0.75	331504	1988 - 2011		367.68 Ö	367.68 Ö	367.70	367.67	367.67 Ö	367.66 Ö		
							367.81	367.87	367.94	367.82	367.78	367.77		
							368.88	368.83	368.97	368.46	368.79	368.49	367.64	25.08.2003
													367.80	
							367.65 Ö	367.64	367.66 Ö	367.65	367.66 Ö	367.66 Ö	369.57	07.07.1997
							367.75	367.73	367.77	367.73	367.76	367.85		
							369.57	368.34	369.26	368.30	368.17	368.91		
	DONAUGEBIET ZWISCHEN ENNS UND MARCH - MARCHGEBIET													
	Marchfeld													
1546	Fuchsenbigl, Br	147.73	0.15	304675	1939 - 2011		143.06	143.12 Ö	143.15 Ö	143.20	143.09	143.00		
							144.07	144.13 I	144.21	144.25	144.22	144.15		
							145.57 Ö	145.46	145.81	145.86	145.82	145.83	142.86	23.08.1993
													144.07 I	
							142.93	142.86	142.90 Ö	142.92	142.97 Ö	143.01	145.86	14.04.1941
					9		144.04	143.96	143.92	143.94	143.97	144.02		
							145.57	145.43	145.25	145.13	145.29	145.55		
1553	Groß-Enzersdorf, Br	155.27	0.15	304733	1963 - 2011		148.74	148.79	148.81 Ö	148.89 Ö	148.78	148.71		
							149.89	149.89	149.94	150.03	150.06	150.08 I		
							151.44	151.34	151.71	151.37	152.07	152.65	148.62	10.10.1994
													149.97 I	
							148.68 Ö	148.68	148.64	148.62	148.62	148.69	152.77	05.08.1991
							150.10	150.10	149.96	149.87	149.84	149.85		
							152.39	152.77	151.95 Ö	151.85	151.61	151.32		
1567	Mannsdorf, Bl	151.05	0.90	304840	1952 - 2011		145.44	145.50	145.61 Ö	145.62 Ö	145.55	145.38		
							146.44 I	146.49 I	146.55	146.66	146.69	146.67		
							148.08	148.05	147.96	147.87	148.06	148.46	145.24 Ö	12.10.1992
													146.51 I	
							145.30	145.31 Ö	145.25 Ö	145.24 Ö	145.25 Ö	145.34	148.46	28.06.1965
					1		146.59	146.51	146.43	146.40 I	146.39 I	146.40 I		
							148.44	148.25	147.93	147.77	147.74	147.93		
1574	Marchegg-Heimatland, Br	147.12	0.60	304923	1955 - 2011		137.97	138.00	138.06 Ö	138.08 Ö	138.08	137.99		
							139.31 I	139.39	139.52	139.65	139.52	139.36		
							140.41 Ö	140.40 Ö	140.48	141.82	140.52	141.39	137.53	27.08.1990
													139.21 I	
							137.67	137.53	137.59	137.67 Ö	137.90	137.94 Ö	141.82	05.04.2006
					1		139.23	139.20	139.16	139.14	139.16	139.22 I		
							141.00	141.22	140.37	140.21	140.21	140.35		
1597	Reyersdorf, Br	165.98	0.30	305094	1939 - 2011		154.18	154.37 Ö	154.41	154.29	153.76	154.06 Ö		
							155.16 I	155.19 I	155.20	155.15	155.03	155.02		
							157.48	157.50	157.48 Ö	157.48 Ö	157.40	157.38 Ö	153.74	12.07.1971
													155.08 I	
							153.74	153.99	154.13	154.17 Ö	154.23	154.34	158.44	03.08.1978
					8		155.00	155.00	154.96	155.00	155.07	155.14		
							157.48	158.44	157.38	157.31	157.18 Ö	157.48 Ö		
1610	Strasserfeld-Hegerhaus, Br	163.58	0.30	305219	1955 - 2011		154.33	154.33 Ö	154.33 Ö	154.34 Ö	154.38 Ö	154.38 Ö		
							155.59 I	155.59 I	155.62 I	155.65 I	155.68 I	155.72		
							157.37	157.48	157.56	157.61	157.62 Ö	157.62	154.33	28.01.1985
													155.48 I	
							154.37	154.36 Ö	154.35	154.38 Ö	154.36	154.35	157.62 Ö	29.05.1967
					1		155.72	155.71	155.69	155.67	155.65 I	155.62 I		
							157.56	157.50	157.43	157.35 Ö	157.28	157.24		
1613	Süssenbrunn, Br 22-29	160.64	0.57	305250	1946 - 2011		152.71 Ö	152.73 Ö	152.77	152.83 Ö	152.85 Ö	152.80		
							154.06 I	154.09	154.15	154.18	154.18	154.15		
							155.71	155.75	155.79	155.78 Ö	155.73	155.65	152.38	05.09.1984
													153.77 I	
							152.66	152.56	152.38	152.65	152.65	152.68 Ö	155.79	26.03.1967
					2		154.11	154.06 I	154.02 I	154.02 I	154.03	154.04		
							155.56	155.43	155.29	155.33	155.36	155.48		
1617	Weikendorf, Bl	149.57	0.60	305292	1949 - 2011		145.94	146.04	146.14	146.03	146.00	146.11		
							146.54 I	146.59 I	146.64	146.64 I	146.61 I	146.61 I		
							147.06 Ö	147.39	147.28	147.23	147.00	147.01	145.72	24.10.1994
													146.46 I	
							146.07	145.84	145.76	145.72	145.78	145.83	147.39	23.02.1970
					1		146.58	146.49	146.41 I	146.37	146.42	146.49 I		
							147.21	147.18	147.18 Ö	146.85	146.84 Ö	147.10		

Mittlere Monats- und Jahresmittel der Grundwasserstände mit Extremwerten für Jahresreihen charakteristischer Messstellen
- Grundwasserstände m ü.A. -

Nr.	Messstelle	Messpunkt m ü.A.	Messpunkt m ü.G.	EDV-Messstellennummer	Zeitraum	Niederste / Mittlere / Höchste Grundwasserstände in m ü.A						Jahresreihe	Datum
						I	II	III	IV	V	VI		
					feh-lende Jahres-mittel	VII	VIII	IX	X	XI	XII		
1620	Wien 21, Bl 21-71	163.00	1.00	341016	1991	156.30	156.27	156.23	156.21	156.20	156.40		
					-	157.13	157.09	157.09	157.14	157.20	157.28		
					2011	157.62	157.60	157.55	157.57 Ö	157.72	157.97	156.20	08.05.1991
						156.48	156.51	156.40	156.39	156.35	156.34	157.16	
					1	157.26	157.30	157.31	157.20	157.13	157.14	157.97	22.06.2010
						157.95	157.90 Ö	157.88 Ö	157.82 Ö	157.71	157.61 Ö		
1634	Wien 21, Br 21- 1	163.11	0.00	312751	1961	156.22	156.21	156.17	156.13	156.11	156.34		
					-	157.14 I	157.09 I	157.09	157.15	157.24	157.32		
					2011	158.11	158.14	158.16	158.51	158.48	158.67	156.11	14.05.1991
						156.47	156.36	156.27	156.25	156.23	156.20	157.18 I	
					1	157.39	157.36 I	157.27	157.18	157.11	157.13 I	159.29	07.09.1966
						158.90	159.21	159.29	158.73	158.11	157.97		
1651	Wien 22, Bl 22- 71	161.80	1.00	341156	1991	156.11	156.21	156.21	156.22	156.22 Ö	156.48		
					-	156.78	156.73	156.71	156.75 I	156.79	156.86		
					2011	156.98	156.96	156.96	156.98	157.04	157.11	155.84	29.11.1993
						156.38	156.18	156.06	155.94	155.84	155.85	156.80 I	
						156.92 I	156.93 I	156.85	156.75	156.70	156.80 I	157.37	16.08.2002
						157.15	157.37	157.09 Ö	157.01	156.96	157.06		
1659	Wien 22, Bl 22- 99	158.37	0.95	334003	1991	153.21 I	153.23 Ö	153.25	153.22	153.20	153.28		
					-	153.77 I	153.76 I	153.76	153.85	153.89	153.91		
					2011	153.97 Ö	153.97 Ö	154.05 Ö	154.31	154.32 I Ö	154.31 Ö	153.18 I	06.11.1992
						153.25	153.32	153.24	153.19 Ö	153.18	153.21 Ö	153.83 I	
						153.93	153.89 I	153.86	153.84	153.77	153.79 I	154.32 Ö	26.05.1995
						154.20	154.18	154.14	154.07	154.01	153.97		
1682	Wien 22, Bl 22-184	154.21	0.55	341495	1991	148.60	148.74 Ö	148.86	149.15	149.22	149.15		
					-	149.41	149.40	149.47	149.66	149.69	149.73		
					2011	151.37	150.40	152.33	151.56	151.09	152.16	148.60	11.01.2004
						148.97	148.80	148.72	148.72 Ö	148.79	148.65	149.52	
						149.68	149.61	149.51	149.41	149.34	149.33	152.33	24.03.2002
						151.34	150.86	150.98	150.80	150.24	150.22		
1730	Wien/Uferhaus, Lp-24	148.32	- 7.70	341792	1996	149.29	149.41 Ö	149.43 Ö	149.47	149.62 Ö	149.51		
					-	149.83	149.83	149.88	150.04	150.02	150.11		
					2011	151.01	150.60	152.56	151.11	150.63	151.20	149.29	01.01.1996
						149.43	149.31	149.31 Ö	149.32 Ö	149.35	149.37 Ö	149.97 I	
						150.11 I	150.15	150.01	149.90	149.87	149.84	153.63	15.08.2002
						151.04	153.63	151.09	150.63	150.49	150.45 Ö		

DONAUGEBIET ZWISCHEN ENNS UND MARCH - LEITHAGEBIET

Südliches Wiener Becken

1745	Achau, Br	172.79	0.14	300012	1941	170.83	170.96 Ö	170.82	170.78	170.92	170.83		
					-	171.31 I	171.40 I	171.46 I	171.46 I	171.38 I	171.30 I		
					2011	172.16	171.94	172.10	172.00	171.95	171.85 Ö	170.55	26.09.1971
						170.72	170.66	170.55	170.60	170.75 Ö	170.79	171.29 I	
					3	171.19 I	171.10 I	171.04 I	171.03 I	171.11 I	171.22 I	172.16	20.01.1968
						171.86	171.85	172.12	171.98	172.03	172.03		
1759	Ebreichsdorf, Bl	201.61	0.65	300228	1950	196.91	196.97 Ö	197.02	197.04	196.92	196.81		
					-	197.25	197.26	197.30	197.35	197.30	197.25		
					2011	197.68 Ö	197.66	197.68 Ö	197.90	198.00	197.96 Ö	196.75 Ö	16.07.1981
						196.75 Ö	196.76 Ö	196.75	196.86 Ö	196.92	196.93	197.21	
					1	197.19	197.16	197.13	197.15	197.19	197.22	198.28	13.07.1997
						198.28	197.99	197.59 Ö	197.86	197.75	197.80 Ö		
1776	Gramatneusiedl, Bl 8	178.22	0.65	300467	1962	175.08 Ö	175.10	175.17 Ö	175.14 Ö	174.99	174.93		
					-	175.33 I	175.34	175.36	175.34	175.25	175.21		
					2011	175.77	175.81	175.75	175.73	175.76	176.23	174.83	16.08.1994
						174.94	174.83	174.93	175.08 Ö	175.14 Ö	175.11	175.26 I	
					1	175.18 I	175.20	175.22 I	175.25 I	175.30 I	175.34 I	176.23	06.06.1966
						175.91	175.85	175.80 Ö	175.75	175.64	175.71		
1785	Himberg-Jagdhaus, Bl	170.05	0.50	300608	1952	164.70	164.69	164.70	164.72 Ö	164.76 Ö	164.73		
					-	165.03 I	165.05 I	165.09 I	165.15	165.16	165.12		
					2011	165.91	165.89	165.74	165.78	165.75	165.60	164.62	10.10.1983
						164.68	164.65 Ö	164.63 Ö	164.62	164.66 Ö	164.69 Ö	165.01 I	
					2	165.10	165.03	164.98	164.97	164.98	165.01 I	166.61	13.07.1997
						166.61	166.16	165.59	165.56	165.69	165.74		

Mittlere Monats- und Jahresmittel der Grundwasserstände mit Extremwerten für Jahresreihen charakteristischer Messstellen

- Grundwasserstände m ü.A. -

Nr.	Messstelle	Messpunkt m ü.A.	Messpunkt m ü.G.	EDV-Messstellennummer	Zeitraum	Niederste / Mittlere Grundwasserstände in m ü.A / Höchste						Jahresreihe	Datum
						I	II	III	IV	V	VI		
					fehlende Jahresmittel	VII	VIII	IX	X	XI	XII		
1786	Hirtenberg, Br	278.15	0.30	300616	1981 - 2011	272.94	272.85	272.83	272.83	273.28	273.28	272.83	30.03.1981
						273.51	273.52	273.55	273.57	273.57	273.59	273.55 I	
						273.80	273.82	273.81	273.85	273.99	273.92	274.37	07.07.1997
						273.30	273.38 Ö	273.37	273.38	273.38	273.35		
						273.59 I	273.58	273.57	273.53	273.51 I	273.51		
						274.37	273.91	273.87	273.80	273.84	273.77		
1794	Lanzenkirchen, Br	299.93	0.15	300665	1950 - 2011	290.08	290.31	290.32	290.47 Ö	290.94	291.27	290.08	14.01.1985
						292.15	292.15	292.28	293.23 I	293.73 I	293.76	292.77 I	
						294.73	294.53	294.82	294.90	295.43	295.60	295.98	22.08.1966
						291.37	291.04	290.94	290.51	290.20	290.09		
					1	293.62 I	293.31 I	292.91	292.54	292.23	292.13		
						295.95	295.98	295.78	294.76	294.66	294.30		
1806	Mannswörth-Schafflerhof, Bl	159.52	0.85	300723	1966 - 2011	148.38	148.42	148.55	148.56	148.55	149.11	148.38	27.01.1985
						149.86 I	149.80 I	149.88 I	150.23	150.38	150.56 I	150.17 I	
						152.36	152.27	152.21	152.33 Ö	152.60	152.84	153.26 Ö	22.08.1966
						149.32	148.95	148.87	148.72	148.75	148.62		
						150.67 I	150.60	150.32	150.06	149.85	149.81 I		
						153.16	153.26 Ö	153.07	152.30	151.97	152.35		
1807	Margarethen am Moos, Br	166.05	0.30	300731	1952 - 2011	163.54	163.60 Ö	163.61	163.59	163.59	163.57 Ö	163.46	15.11.1971
						164.18	164.22 I	164.28	164.30 I	164.24 I	164.18	164.04 I	
						165.05	164.91	165.00	164.99	164.70	164.77	165.05	02.01.1967
						163.54	163.52	163.51	163.48	163.46	163.52		
					1	164.08	164.02 I	164.01	164.01	164.05	164.13		
						164.79	164.75	164.65	164.71	164.88	165.03		
1808	Maria Lanzendorf, Br	169.87	0.10	300749	1940 - 2011	164.82	164.81	164.81	164.85	164.93 Ö	164.96	164.81	04.02.1985
						165.51 I	165.54 I	165.61 I	165.67 I	165.71 I	165.70 I	165.57 I	
						166.71	166.48	166.49	166.46 Ö	166.35 Ö	166.26 Ö	166.71	23.01.1967
						164.92 Ö	164.89	164.87 Ö	164.88	164.86	164.85 Ö		
					2	165.68 I	165.63 I	165.58 I	165.53 I	165.51 I	165.51 I		
						166.34	166.30 Ö	166.36	166.17	166.34	166.34		
1817	Moosbrunn, Bl 18	185.44	0.80	300913	1962 - 2011	184.04	183.99	183.99	183.91	183.81	183.72	183.69	09.07.1981
						184.30	184.30	184.32	184.31	184.24	184.19	184.25 I	
						184.62 Ö	184.65	184.64 Ö	184.64 Ö	184.64	184.86 Ö	184.86 Ö	25.06.2009
						183.69	183.88 Ö	183.96 Ö	183.97 Ö	184.05	184.05 Ö		
						184.15	184.17	184.19	184.22	184.26 I	184.29		
						184.70	184.59	184.74 Ö	184.62	184.57 Ö	184.63 Ö		
1862	Neunkirchen, Br	364.22	0.00	301036	1952 - 2011	350.19	349.75	350.35	350.32	350.59	350.65	349.75	14.02.1972
						350.79 I	350.76	350.86	351.04	351.25	351.24	351.06 I	
						351.20	351.67	351.38	352.95	355.31	355.13	356.67	20.07.2009
						350.42	350.42	350.52	350.60 Ö	350.40	350.39		
					1	351.22	351.20	351.11	351.01	350.92	350.84		
						356.67	355.54	355.03	355.44	355.24	352.36		
1869	Oeynhausen, Bl	215.56	1.25	301150	1954 - 2011	210.97	210.99	211.03	210.99	211.19	211.27	210.70	17.09.1990
						211.95 I	212.01 I	212.11 I	212.17 I	212.16	212.12 I	211.90 I	
						212.63 Ö	212.70	212.79	212.83	212.76 Ö	212.63	212.83	27.04.1970
						210.91	210.73	210.70	210.87	210.95	210.94		
					1	212.01 I	211.94 I	211.89 I	211.84	211.83	211.87 I		
						212.54	212.55	212.57	212.38 Ö	212.41	212.53		
1873	Rauchenwarth, Br	208.10	0.21	301200	1954 - 2011	163.36	163.33	163.32	163.21	163.20	163.19 Ö	163.09 I	22.09.1975
						165.26 I	165.25 I	165.26 I	165.25 I	165.30 I	165.32	165.53 I	
						169.71	169.81	169.89 I	169.88	169.67	168.94	169.89	28.03.2011
						163.19 Ö	163.14 Ö	163.09	163.15	163.20	163.32		
					2	165.33	165.33	165.33	165.38	165.39	165.34		
						168.10	168.38	168.60	168.95	169.20	169.55		
1881	Schranawand, Bl I	191.36	1.25	301358	1955 - 2011	188.88	188.89	188.89	188.82	188.70	188.52 Ö	188.23	23.07.1984
						189.18	189.19	189.23	189.23	189.13	189.01	189.07 I	
						189.80	189.64	189.66	189.84	190.09	189.82	190.09	13.05.1996
						188.23	188.40	188.44	188.74	188.87 Ö	188.90 Ö		
						188.94	188.97	188.97 I	189.01	189.08 I	189.14 I		
						189.80	189.90	189.60	189.51	189.58	189.68		

Mittlere Monats- und Jahresmittel der Grundwasserstände mit Extremwerten für Jahresreihen charakteristischer Messstellen
- Grundwasserstände m ü.A. -

Nr.	Messstelle	Messpunkt m ü.A.	Messpunkt m ü.G.	EDV-Messstellennummer	Zeitraum	Niederste / Mittlere / Höchste Grundwasserstände in m ü.A						Jahresreihe	Datum
						I	II	III	IV	V	VI		
					feh-lende Jahres-mittel	VII	VIII	IX	X	XI	XII		
1891	Seibersdorf, Bl 457(Br)	187.21	0.60	301457	1953	184.48 Ö	184.59	184.69 Ö	184.68	184.53	184.53		
					-	185.15 I	185.19	185.25	185.25 I	185.19	185.15 I		
					2011	185.93	185.73	185.88	185.82	185.77	186.61 Ö	184.27	30.09.2003
						184.42	184.32 Ö	184.27	184.28	184.42	184.48 Ö	185.10 I	
					1	185.06	185.01	184.97	184.98 I	185.03	185.11	186.61 Ö	29.06.2009
						186.61 Ö	186.29 I Ö	185.74	185.58 Ö	185.71	185.78 Ö		
1900	Steinabrückl, Bl 230	301.01	0.90	319384	1976	288.38	288.45	288.14	288.11 Ö	288.49	288.71		
					-	291.05 I	290.98 I	290.95 I	291.23 I	291.46 I	291.67 I		
					2011	294.90	294.30	293.89	294.76	294.89	294.99	288.11 Ö	09.04.1984
						288.71	288.61 Ö	288.56	288.61 Ö	288.43	288.21	291.40 I	
					1	291.77 I	291.77 I	291.73 I	291.61 I	291.40 I	291.16 I	295.91	14.07.1997
						295.91	295.86 Ö	295.40 Ö	295.25	295.54	295.42		
1914	Vösendorf, Br	191.62	0.30	301796	1996	188.30 Ö	188.30 Ö	188.40 Ö	188.70 Ö	188.72 Ö	188.70		
					-	189.07 I	189.21 I	189.21 I	189.31 I	189.23 I	189.15 I		
					2011	190.16	190.20	189.99	189.93	189.74 Ö	189.78	188.15 I Ö	01.09.2003
						188.32	188.15	188.15 I Ö	188.26	188.40	188.40	189.08 I	
						189.05 I	188.96 I	188.95 I	188.90 I	188.93 I	188.97 I	190.20	19.02.1996
						189.87	189.71	189.54 Ö	189.64	189.59 Ö	189.81		
1920	Wien 1, Br 1- 2	173.27	0.10	312157	1961	155.57 Ö	155.54	155.55	155.41	155.82	155.67		
					-	157.21 I	157.18	157.16 I	157.19	157.31	157.32		
					2011	157.94	157.95 Ö	157.93 Ö	158.02	158.18	158.23	155.41	15.04.1986
						155.52	155.46	155.49	155.52	155.61	156.04	157.25 I	
					1	157.30 I	157.28 I	157.27 I	157.28	157.28	157.26	158.23	17.06.1980
						158.02 Ö	158.01	158.02 Ö	158.00 Ö	157.96	157.92 Ö		
1926	Wien 2, Br 2- 4	159.91	0.00	312207	1961	154.57	154.58	154.59	154.59	154.83	154.96		
					-	155.26	155.25 I	155.33	155.57 I	155.82 I	156.03 I		
					2011	156.44	156.29	156.36	156.54	156.95	157.08 Ö	154.57	28.01.1977
						154.88	154.93	155.00	154.81	154.68	154.66	155.62 I	
					2	156.07 I	155.97 I	155.79 I	155.53 I	155.32 I	155.27	157.42	25.08.1966
						157.31	157.42	157.32	156.69	156.56	156.38		
1931	Wien 3, Br 3- 2	162.99	0.87	312280	1961	154.09	153.99 Ö	153.97 I Ö	154.49	154.53	154.52		
					-	154.91	154.80 I	154.96 I	155.44	155.67	155.74		
					2011	156.35	156.21	156.27	156.57	156.65	156.73	153.97 I Ö	21.03.1996
						154.53	154.51	154.49	154.36	154.21	154.18	155.31 I	
					2	155.69	155.60	155.45	155.23	155.10	155.09	156.94	16.08.2002
						156.73	156.94	156.48	156.53	156.36	156.49		
1944	Wien 11, Bl 11-38	158.95	0.90	333823	1991	153.02 I	152.92	152.95	153.47 Ö	153.50	153.65		
					-	153.77	153.68	153.71	153.93 I	154.11	154.17		
					2011	154.25 Ö	154.75	154.78	154.77	155.09	155.03	152.92	18.02.1999
						153.28	152.92	153.37	153.38 I	153.40	153.20	153.94 I	
						154.12 I	154.08	154.05	153.94	153.84	153.82	155.09	27.05.1997
						154.71	154.87	154.68	154.46	154.57	154.49		
1952	Wien 11, Br 11-13	157.53	0.40	312546	1961	152.13	152.10	152.12	152.23	152.30	152.45 Ö		
					-	152.97	152.93	152.98	153.18 I	153.30	153.41		
					2011	154.62	154.10	153.87 Ö	154.02	154.14	154.35	152.10	06.02.1984
						152.58	152.41	152.37	152.32	152.21	152.15	153.13 I	
					1	153.42	153.38	153.29	153.15	153.03	153.01 I	155.73	02.08.1966
						155.21	155.73	154.90	154.31	154.05	154.02		
1971	Wien 20, Bl 20- 9	165.70	1.07	312637	1961	156.21	156.19	156.12	156.45 Ö	156.46	157.14		
					-	157.17	157.21	157.44	157.93	158.19	158.35		
					2011	158.96	159.22	159.89	159.61	159.75	159.80	155.96	18.12.1991
						156.71	156.47	156.22	156.09	156.08	155.96	157.62	
					1	158.20	157.89	157.57	157.23	157.10	157.23	161.61	05.07.1975
						161.61	160.24 Ö	159.51	159.29	159.17	159.62		
1992	Wr.Neustadt-Heizhaus, Bl	274.22	1.88	301929	1952	258.11	257.59	257.40 I Ö	257.39 I Ö	257.52	257.96		
					-	262.93 I	262.56 I	262.24 I	262.07 I	262.15 I	262.56 I		
					2011	266.45	266.24	265.68	265.32	265.74	266.91	257.39 I Ö	17.04.1972
						258.76	258.78	259.49 I Ö	259.42	259.15	258.70	262.92 I	
						263.04 I	263.46	263.69	263.67	263.50	263.22 I	267.99 Ö	13.09.1965
						267.52	267.90	267.99 Ö	267.96	267.66	267.07		

Mittlere Monats- und Jahresmittel der Grundwasserstände mit Extremwerten für Jahresreihen charakteristischer Messstellen
- Grundwasserstände m ü.A. -

Nr.	Messstelle	Messpunkt m ü.A.	Messpunkt m ü.G.	EDV-Messstellennummer	Zeitraum	Niederste / Mittlere Grundwasserstände in m ü.A / Höchste I	II	III	IV	V	VI	Jahresreihe	Datum
					fehlende Jahresmittel	VII	VIII	IX	X	XI	XII		
	DONAUGEBIET ZWISCHEN ENNS UND MARCH - DONAUGEBIET ZWISCHEN MARCH UND LEITHA												
	Fischamend bis Hainburger Pforte												
2021	Petronell-Bahnhof, Br	187.70	0.35	305482	1965	181.26	181.28	181.43	181.59	181.58	181.60		
					-	182.29	182.42	182.61	182.73	182.71	182.64		
					2011	183.93	183.80	184.10	184.28	183.98	183.74	181.26	28.01.1985
												182.45 I	
						181.52	181.42	181.40	181.35	181.34	181.29	184.28	10.04.1996
					1	182.54 I	182.47	182.38	182.29	182.21	182.21		
						183.68	183.60	183.66	183.81	183.64	183.98		
2023	Wolfsthal, Bl 240	139.78	0.80	322628	1977	132.29	132.18 I	132.19	132.30 I	132.33	132.94		
					-	133.31 I	133.35 I	133.64 I	134.06 I	134.06 I	134.20 I		
					2011	135.39 Ö	135.35	138.98	138.98 Ö	136.86	138.98	132.18 I	24.02.1991
												133.72 I	
						133.21	132.64	132.48	132.33	132.43	132.40 Ö	138.98	24.03.2002
						134.18	134.06	133.79	133.46 I	133.29 I	133.27 I		
						138.98	138.98	138.98	135.36	135.86	135.27		
2030	Wolfsthal, Br 1877.006	140.06	0.30	337394	2000	133.55	133.71	134.01	134.41	134.28	134.58		
					-	134.63	134.81	135.27	135.77	135.63	135.82 I		
					2011	136.88	136.56	139.76	139.76	137.33	139.76	133.55	11.01.2004
												135.19 I	
						134.27	133.86	133.85	133.78	133.73	133.61	139.76	24.03.2002
						135.55	135.48	135.30	134.88	134.60	134.54		
						139.28	139.76 Ö	139.76	136.42	137.13	136.54		
	MOLDAUGEBIET												
	Lainsitzgebiet												
2033	Breitensee, Bl 360	486.61	1.20	331454	1988	469.47	469.44	469.42 Ö	469.43 Ö	469.52	469.63 Ö		
					-	470.76 I	470.71	470.67 I	470.69	470.76	470.82		
					2011	472.58	472.59	472.55 Ö	472.53	472.39	472.24	469.42 Ö	26.03.2001
												470.79 I	
						469.64	469.64	469.63	469.60	469.57	469.51	472.59	03.02.2003
						470.84	470.86	470.90	470.88 I	470.82 I	470.76 I		
						472.44 Ö	472.48	472.52	472.52 Ö	472.35	472.47		
	MARCHGEBIET												
	Zayatal												
2043	Hörersdorf, Bl 412	243.10	1.10	331926	1991	239.69 Ö	239.74 Ö	239.78 Ö	239.89 Ö	239.80	239.72		
					-	240.01 I	240.03	240.12	240.11	240.03	239.98		
					2011	240.29	240.42	240.80	240.69	240.75	240.57	239.38	28.09.1992
												239.97 I	
						239.59	239.41	239.38	239.46	239.63 Ö	239.66	240.80	30.03.2006
					1	239.93	239.86	239.85	239.86 I	239.91 I	239.97 I		
						240.73	240.45	240.24 Ö	240.30	240.31	240.30		
	Marchtal												
2049	Bernhardsthal, Bl 344	179.83	0.90	331421	1987	159.13 Ö	159.13 Ö	159.13 Ö	159.14 Ö	159.13	159.13 Ö		
					-	159.30 I	159.29	159.29	159.28 I	159.28	159.29		
					2011	159.49	159.46 Ö	159.43 Ö	159.43 Ö	159.46	159.52	159.13 Ö	30.01.1994
												159.30 I	
						159.13 Ö	159.13 I Ö	159.13 I Ö	159.13	159.13 Ö	159.13 Ö	159.54	28.07.2006
						159.30	159.30	159.31 I	159.31 I	159.31 I	159.31 I		
						159.54	159.54 Ö	159.54 Ö	159.54 Ö	159.54 Ö	159.52 Ö		
2057	Rabensburg, Br	154.96	0.35	305383	1939	151.62 Ö	151.66 Ö	151.66	151.68	151.69 Ö	151.68		
					-	152.53	152.56 I	152.60	152.59	152.56	152.52 I		
					2011	153.62	153.61	153.62	153.57	153.52	153.46	151.43 I Ö	24.10.1994
												152.19 I	
						151.63	151.50	151.43	151.43 I Ö	151.44	151.50	153.69	19.12.1966
					2	152.47	152.43	152.42	152.43 I	152.48	152.50		
						153.61	153.62 Ö	153.59	153.51	153.54	153.69		
2059	Sierndorf an der March, Br	155.38	0.25	305409	1939	146.85 Ö	146.87	146.87	146.89	146.90 Ö	146.93 Ö		
					-	147.55	147.61	147.73	147.81	147.83	147.79		
					2011	148.69	148.73	148.69 Ö	148.85	148.85 Ö	148.62	146.77	10.11.1991
												147.45	
						146.86 Ö	146.84	146.81	146.78	146.77	146.80 Ö	148.85 Ö	01.05.1967
					2	147.72	147.66	147.58	147.52	147.50	147.52		
						148.37	148.42	148.44	148.37	148.33	148.61		

Mittlere Monats- und Jahresmittel der Grundwasserstände mit Extremwerten für Jahresreihen charakteristischer Messstellen
- Grundwasserstände m ü.A. -

Nr.	Messstelle	Messpunkt m ü.A.	Messpunkt m ü.G.	EDV-Messstellennummer	Zeitraum	Niederste / Mittlere / Höchste Grundwasserstände in m ü.A						Jahresreihe	Datum
						I	II	III	IV	V	VI		
					fehlende Jahresmittel	VII	VIII	IX	X	XI	XII		
	DONAUGEBIET ZWISCHEN MARCH UND LEITHA - LEITHAGEBIET												
	Brucker Pforte												
2060	Bruck an der Leitha, Br			300111	1950	151.67	151.66 Ö	151.93 Ö	151.95 Ö	151.96 Ö	152.14		
					-	153.31	153.39	153.49	153.58	153.60	153.53		
	160.44		1.40		2011	154.43	154.47 Ö	154.39	154.33	154.26	154.39	151.66 Ö	09.02.1987
												153.28	
						152.01	151.83	151.76	151.74 Ö	151.74 Ö	151.75	154.47 Ö	21.02.1977
					1	153.44	153.33	153.21	153.16	153.17	153.22		
						154.43	154.44	154.27	154.18	154.39	154.41		
	Heideboden												
2097	Pama, Bl 6			306274	1956	131.66	131.75	131.74	131.74 Ö	131.70 Ö	131.64		
					-	132.50 I	132.58 I	132.65 I	132.63 I	132.55 I	132.47 I		
	137.10		1.50		2011	133.38	133.47	133.81	133.73	133.37	133.19	131.46	27.08.1990
												132.43 I	
						131.54	131.46	131.46 Ö	131.46 Ö	131.50	131.59 Ö	133.81	19.03.1970
					1	132.39	132.35	132.32	132.30	132.33 I	132.40 I		
						133.11	133.12	133.15	133.05	133.16	133.36 Ö		
	LEITHAGEBIET - RABNITZGEBIET												
	Parndorfer Platte												
2115	Parndorf, Br 1 A			306472	1962	174.47	174.43	174.40	174.39 Ö	174.36	174.62 Ö		
					-	175.22 I	175.27	175.38	175.51	175.54	175.54		
	181.25		0.40		2011	176.95	177.03	177.00 Ö	176.99	176.86 Ö	176.80	174.36	13.05.1991
												175.35 I	
						174.60	174.53	174.50	174.49	174.45	174.46	177.03	20.02.1967
					1	175.48	175.42	175.35	175.28	175.23	175.21		
						176.82	176.59	176.49	176.49	176.37	176.50		
2121	Zurndorf, Br 8 (306332)			319590	1976	136.96	136.97 Ö	136.98	137.00	136.82	137.05 Ö		
					-	138.26 I	138.26 I	138.24 I	138.22	138.20	138.18		
	168.17		0.60		2011	140.10	140.07	140.08 Ö	140.09	140.08 Ö	140.01	136.22	18.10.1992
												138.20 I	
						136.81	136.83	136.95	136.22	137.02	137.04	140.44	31.10.1977
						138.16	138.17	138.18	138.18	138.18	138.19		
						139.99	139.89	139.90	140.44	140.37	139.74		
	Parndorfer Platte rezent												
2123	Halbturn, Br 45			326173	1981	134.81	134.85	134.74	133.37	131.96	130.70		
					-	137.21	137.34	137.43	137.43	137.25	137.09		
	145.41		0.85		2011	139.39	139.36	139.41	139.56 Ö	139.47	139.46	129.77	14.08.2005
												137.02	
						130.33	129.77	132.55	133.99	133.84	134.02	139.89 Ö	20.07.1997
					1	136.83	136.59	136.62	136.69	136.78	136.97		
						139.89 Ö	139.74	139.33	139.49	139.51	139.31 Ö		
	RABNITZGEBIET												
	Rabnitztal												
2133	Klostermarienberg, Bl 16			335810	1993	230.21	230.22	230.22 Ö	230.21 Ö	230.20 Ö	230.17		
					-	231.58 I	231.57 I	231.63	231.72	231.52	231.38		
	236.59		0.90		2011	232.95	232.77	233.08	233.31	232.85	232.89	230.07 Ö	21.10.2002
												231.38 I	
						230.13	230.10 Ö	230.07	230.07 Ö	230.09 Ö	230.13	233.31	07.04.1996
						231.20	231.14	231.23	231.18	231.14	231.30		
						232.88	232.78	233.21	233.15	233.06	233.16		
	Nikitschbachtal												
2144	Kroatisch Minihof, Br 2			335679	1993	243.12 Ö	243.08	243.05	243.07 Ö	243.10 Ö	243.07		
					-	243.97	244.02	244.03	244.07	244.09 I	244.10 I		
	252.94		0.60		2011	245.34	245.19	245.12	245.11	245.11	245.07 Ö	243.05	19.03.2005
												244.06 I	
						243.06	243.05	243.07	243.15	243.11	243.09	245.47	10.11.1996
						244.13 I	244.08 I	244.07 I	244.06 I	244.04 I	244.02 I		
						245.12	245.14 I Ö	245.25	245.43	245.47	245.42 Ö		

Mittlere Monats- und Jahresmittel der Grundwasserstände mit Extremwerten für Jahresreihen charakteristischer Messstellen
- Grundwasserstände m ü.A. -

Nr.	Messstelle	Messpunkt m ü.A.	Messpunkt m ü.G.	EDV-Messstellennummer	Zeitraum	fehlende Jahresmittel	I	II	III	IV	V	VI	Jahresreihe	Datum
							VII	VIII	IX	X	XI	XII		
	Wulkatal													
2156	Oggau, Br 4	123.05	0.75	313262	1963 - 2011		118.78 Ö 120.57 I 122.14	119.09 120.78 I 121.98	119.36 Ö 120.94 I 121.97	119.38 Ö 121.01 121.95	119.49 120.88 121.70	119.21 120.59 121.66 Ö	118.51 Ö 120.42 I 122.14	13.11.1978 16.01.1967
						2	118.95 120.21 121.64	118.66 120.00 121.67	118.52 119.94 121.82	118.52 Ö 119.95 121.79	118.51 Ö 120.06 121.95	118.61 120.31 I 122.12		
	Ikvatal													
2180	Girm, Bl 3	189.13	0.90	335646	1993 - 2011		183.75 185.52 186.68 Ö	183.76 185.53 186.81	183.86 185.60 187.15	184.07 185.72 187.02	184.03 185.64 186.81	183.98 Ö 185.58 186.89	183.75 185.52 187.62	31.01.2004 29.09.1996
							183.92 185.51 186.91	183.90 185.45 186.80	183.88 185.47 187.62	183.87 185.44 187.57	183.84 185.39 187.15	183.78 185.40 186.83		
	Seewinkel													
2229	Illmitz, Br 14	117.45	0.30	305821	1953 - 2011		115.61 116.28 116.73	115.75 116.35 116.74	115.87 116.39 117.15	115.70 116.35 116.73	115.52 116.24 I 116.68	115.45 116.12 116.77	115.03 116.14 I 117.15	06.10.1974 11.03.1995
						1	115.32 116.00 116.68	115.24 115.91 116.49	115.30 115.86 116.46	115.03 115.90 116.50	115.13 116.04 116.68	115.22 Ö 116.19 116.75		
2255	St. Andrä am Zicksee, Br 107	123.34	0.30	306043	1966 - 2011		118.03 119.14 120.50 Ö	118.06 119.27 120.52	118.15 Ö 119.38 120.58	118.25 Ö 119.44 120.57	118.30 Ö 119.37 120.35 Ö	118.15 119.26 120.44	118.00 119.14 120.58	14.08.2005 31.03.1969
						1	118.10 119.12 120.23	118.00 118.98 120.23	118.02 118.90 120.19	118.00 118.90 120.01	118.04 118.94 120.37	118.02 119.02 120.46		
	RAABGEBIET													
	Ilztal													
2295	Neudorf, Br 5791	284.02	0.40	328955	1981 - 2011		279.81 280.40 282.09	279.83 280.41 282.28	279.84 280.61 282.93	279.83 280.50 283.29	279.89 280.46 282.59	279.86 280.59 283.62	279.76 280.43 283.62	15.09.2000 26.06.2009
							279.80 280.46 282.55	279.82 280.38 282.52	279.76 280.33 282.24	279.85 280.33 282.53	279.88 280.31 282.54	279.85 280.41 282.41		
	Lafnitztal													
2326	Deutsch Kaltenbrunn, Bl 12	257.52	1.00	335315	1990 - 2011		254.16 255.52 I 256.21 Ö	254.16 255.54 256.36	254.20 Ö 255.57 I 256.40	254.34 Ö 255.56 256.39	254.30 255.44 256.42	254.24 255.46 256.37	254.09 255.39 I 256.42	07.10.2002 21.05.1999
							254.18 Ö 255.35 256.33	254.16 255.18 256.39	254.10 255.15 256.38	254.09 255.16 I 256.27	254.14 255.28 I 256.38	254.12 255.47 I 256.27 Ö		
2327	Deutsch Kaltenbrunn, Bl 13	258.22	1.00	335323	1990 - 2011		253.70 254.11 I 254.90	253.74 Ö 254.04 254.61	253.72 254.11 255.37	253.73 Ö 254.11 255.79	253.70 254.04 256.13	253.65 Ö 254.18 255.79	253.50 254.11 I 256.49	25.08.2003 14.09.1998
						1	253.59 254.18 255.69	253.50 254.12 255.66	253.58 254.13 256.49	253.62 254.08 I 255.53	253.71 Ö 254.09 I 255.45	253.71 Ö 254.15 I 255.45		
2335	Heiligenkreuz i.L., Bl 8	225.33	1.25	335067	1988 - 2011		220.52 Ö 220.97 I 222.20	220.52 221.00 222.48 Ö	220.50 Ö 221.06 222.37	220.47 221.04 222.75	220.34 220.96 222.17	220.34 Ö 220.97 223.06	220.32 Ö 220.97 I 223.06	16.09.2000 28.06.2009
							220.41 220.96 222.52	220.33 220.90 221.91	220.32 Ö 220.90 221.98	220.33 Ö 220.90 221.80	220.45 Ö 220.94 221.87	220.48 Ö 220.98 222.50		

Mittlere Monats- und Jahresmittel der Grundwasserstände mit Extremwerten für Jahresreihen charakteristischer Messstellen

- Grundwasserstände m ü.A. -

Nr.	Messstelle	Messpunkt m ü.A.	Messpunkt m ü.G.	EDV-Messstellennummer	Zeitraum	I	II	III	IV	V	VI	Jahresreihe	Datum
						Niederste / Mittlere / Höchste Grundwasserstände in m ü.A							
					fehlende Jahresmittel	VII	VIII	IX	X	XI	XII		
	Tauchenbachtal												
2351	Burg, Br 3	245.18	0.75	326322	1988 - 2011	240.82 Ö 241.72 242.88	240.80 241.60 242.72	240.78 Ö 241.67 243.13	240.79 Ö 241.73 243.23	240.75 241.63 243.04	240.68 241.72 243.38	240.33 241.67 243.61 Ö	16.07.2011 27.09.2010
						240.33 241.77 243.21	240.73 241.69 243.13	240.73 Ö 241.68 243.61 Ö	240.73 241.53 243.27 Ö	240.84 241.59 243.08	240.80 241.73 243.12 Ö		
	Unteres Pinkatal												
2367	Eberau, Br 14	215.38	1.10	326439	1988 - 2011	211.99 212.98 213.76	212.05 212.99 213.84	212.18 213.04 214.11	212.22 213.01 213.91	212.24 212.89 213.83	212.02 212.80 213.82	211.51 212.81 214.11	21.07.2007 04.03.1995
						211.51 212.69 213.76	211.70 212.55 213.62	211.70 212.57 213.86	211.76 212.60 213.70	211.86 Ö 212.73 214.04	211.90 Ö 212.89 213.92		
2368	Eisenberg, Br 4	246.98	0.40	326330	1988 - 2011	244.34 244.72 245.26	244.34 244.69 245.28	244.38 Ö 244.73 245.42	244.46 244.73 245.24	242.87 244.74 245.44	244.30 Ö 244.74 245.45	242.87 244.71 245.45	24.05.2008 13.06.1998
						244.27 244.69 245.37	244.13 244.65 245.38	244.14 244.66 245.32 Ö	244.30 244.68 245.29	244.33 Ö 244.72 245.34	244.28 244.75 245.39		
2371	Kulm, Br 15	215.77	0.60	326447	1988 - 2011	211.70 212.30 212.99	211.69 212.30 213.50	211.65 212.32 214.31	211.65 Ö 212.28 213.82	211.64 212.20 213.41	211.59 212.21 213.14	211.46 Ö 212.22 214.31	10.08.1992 04.03.1995
						211.53 212.16 213.38	211.46 Ö 212.07 212.96	211.47 212.12 213.28	211.62 212.13 213.07	211.67 Ö 212.21 213.54	211.72 212.28 213.17		
2372	Moschendorf, Bl 17 A	203.69	0.95	326462	1988 - 2011	200.81 201.46 202.64	200.78 Ö 201.45 202.82	200.77 201.50 202.81	200.80 Ö 201.46 202.74	200.78 201.37 202.74 Ö	200.83 201.35 202.69	200.73 201.33 202.82	30.08.2003 15.02.1988
						200.80 201.29 202.74	200.73 201.15 201.74	200.73 Ö 201.16 202.61	200.73 201.19 202.74	200.82 Ö 201.25 202.72	200.84 201.38 202.69 Ö		
	Stremtal												
2382	Heiligenbrunn, Br 3	206.12	0.80	335356	1990 - 2011	201.97 Ö 203.38 204.66	202.00 Ö 203.25 204.48 Ö	202.03 203.32 204.82	202.01 203.40 204.48	202.22 203.28 204.91	202.00 203.33 205.02	201.97 Ö 203.27 205.05	25.01.2004 15.11.1998
					2	202.05 203.33 204.95	202.03 203.24 204.70	202.11 Ö 203.09 204.63	202.29 203.05 204.76	202.24 203.19 205.05	202.08 203.40 204.94		
2386	Stegersbach, Bl 5 A	246.78	0.80	335950	1995 - 2011	245.27 245.49 245.88	245.27 Ö 245.50 245.82	245.35 245.53 245.82	244.41 245.44 245.78	243.70 Ö 245.25 245.72	243.53 245.19 245.77	243.27 Ö 245.31 245.88	11.12.2011 16.01.2011
					1	244.00 245.20 245.77 Ö	244.06 245.10 245.72	243.67 Ö 245.11 245.82	243.56 Ö 245.24 245.85	243.47 245.34 245.86 Ö	243.27 Ö 245.38 245.82 Ö		
	Günstal												
2394	Rattersdorf, Bl 2	302.72	0.85	335844	1993 - 2011	298.52 298.75 I 299.40	298.52 Ö 298.73 I 299.26	298.52 Ö 298.75 299.31	298.52 Ö 298.77 300.35	298.51 Ö 298.71 299.47	298.46 Ö 298.73 299.95	298.39 298.71 I 300.35	25.08.2003 07.04.1996
						298.42 298.67 299.59	298.39 298.65 299.12	298.42 298.69 300.13 Ö	298.44 298.65 299.51	298.50 Ö 298.65 299.31	298.51 Ö 298.72 299.71		

Mittlere Monats- und Jahresmittel der Grundwasserstände mit Extremwerten für Jahresreihen charakteristischer Messstellen
- Grundwasserstände m ü.A. -

Nr.	Messstelle	Messpunkt m ü.A.	Messpunkt m ü.G.	EDV-Messstellennummer	Zeitraum	fehlende Jahresmittel	I	II	III	IV	V	VI	VII	VIII	IX	X	XI	XII	Niederste / Mittlere / Höchste Grundwasserstände in m ü.A Jahresreihe	Datum
	Raabtal																			
2411	Johnsdorf, Br 5269	261.08	0.30	328997	1981 - 2011		258.45 Ö 258.83 259.49	258.28 258.82 259.71	258.57 Ö 258.89 259.68	258.55 258.83 259.41	258.44 258.78 259.94	258.35 258.77 259.79 Ö	258.15 258.63 259.54	257.97 258.61 260.00	257.97 258.65 259.74	258.07 258.75 259.45	258.39 258.82 259.90	258.47 258.87 259.59	257.97 258.77 260.00	31.08.1992 10.08.2009
	MURGEBIET																			
	Oberes Murtal																			
2479	Niederwölz, Bl 2211	739.92	1.00	336230	1989 - 2011		736.17 736.41 736.70	736.13 736.35 736.59	736.13 736.40 736.69	736.27 Ö 736.60 737.26	736.41 736.97 737.60	736.62 737.00 737.50	736.51 736.92 737.47	736.41 736.79 737.65	736.31 736.72 737.39	736.31 736.71 737.75	736.28 736.64 737.26	736.14 736.52 737.16	736.13 736.67 737.75	09.02.1998 06.10.2005
	Aichfeld-Murboden																			
2516	Großlobming, Bl 24821	642.54	0.50	315457	1972 - 2011		637.72 638.00 638.41 Ö	637.76 Ö 637.97 638.51	637.76 Ö 638.08 639.07	637.87 Ö 638.36 639.53	638.08 Ö 638.80 640.07	638.14 Ö 638.74 640.00	637.97 Ö 638.60 641.13	637.85 Ö 638.43 639.75 Ö	637.96 Ö 638.37 639.53	637.95 Ö 638.33 640.08 Ö	637.91 Ö 638.22 639.24 Ö	637.81 Ö 638.10 638.75	637.72 638.33 641.13	10.01.1985 20.07.1972
2519	Großlobming, Br 2514	650.13	0.30	310060	1964 - 2011	1	644.41 644.81 645.62	644.41 Ö 644.80 645.62	644.43 644.96 646.18	644.45 Ö 645.15 646.51	644.46 Ö 645.05 646.53	644.44 644.96 646.61	644.44 Ö 644.99 646.88	644.41 645.03 646.77	644.42 645.02 646.69	644.42 644.99 646.01	644.43 644.95 646.03	644.43 644.89 645.63 Ö	644.41 644.95 646.88	28.01.2002 24.07.1972
2534	Lind, Br 2505	657.21	0.40	309948	1964 - 2011	1	638.23 638.67 639.47 Ö	638.22 638.61 639.50	638.24 638.64 639.45 Ö	638.37 Ö 638.84 639.72	638.43 639.17 640.00	638.65 639.26 640.20	638.61 639.18 640.45	638.44 639.13 641.20	638.54 639.06 641.23	638.54 Ö 638.98 I 640.18	638.37 I Ö 638.90 I 640.03	638.33 638.77 I 639.78	638.22 638.91 I 641.23	25.02.1985 02.09.1966
	Liesingtal																			
2569	Mötschendorf, Bl 2725	633.18	0.70	336925	1994 - 2011		618.09 619.25 620.64	617.99 619.03 619.97	617.90 618.90 619.63	618.01 Ö 619.03 620.17	618.14 619.43 620.58	618.37 619.67 620.76	618.43 Ö 619.83 621.42	618.42 619.91 621.64	618.41 619.98 621.58 Ö	618.41 619.92 621.42 Ö	618.34 619.74 621.45 Ö	618.23 619.47 621.14 Ö	617.90 619.51 621.64	18.03.2002 25.08.1997
	Mittleres Murtal																			
2579	Brunn, Bl 2647	570.52	0.55	318790	1976 - 2011		566.82 567.46 567.95 Ö	566.80 Ö 567.42 567.88 Ö	567.05 Ö 567.51 568.01	567.33 567.78 568.90	567.55 Ö 568.25 569.12	567.68 568.26 568.97	567.49 Ö 568.14 569.65	567.35 Ö 568.01 569.11 Ö	567.51 567.94 569.17	567.45 567.90 569.35 Ö	567.16 567.77 568.73	567.01 Ö 567.61 568.41	566.80 Ö 567.84 569.65	23.02.1984 05.07.1989
2591	Liesingthal, Br 2651	587.34	0.30	318618	1974 - 2011		572.18 573.06 574.09	571.89 572.87 573.95	571.89 572.79 574.02	571.86 572.99 574.20	572.04 573.48 574.82 Ö	572.42 573.78 574.84 Ö	572.68 573.85 574.95 Ö	572.76 Ö 573.86 574.92	572.79 Ö 573.85 575.00	572.74 573.77 574.76	572.59 573.58 574.67	572.31 573.31 574.47	571.86 573.43 575.00	14.04.2003 15.09.1975

Mittlere Monats- und Jahresmittel der Grundwasserstände mit Extremwerten für Jahresreihen charakteristischer Messstellen
- Grundwasserstände m ü.A. -

Nr.	Messstelle	Messpunkt m ü.A.	Messpunkt m ü.G.	EDV-Messstellennummer	Zeitraum	fehlende Jahresmittel	I	II	III	IV	V	VI	Jahresreihe	Datum
							VII	VIII	IX	X	X	XII		
2611	St. Michael i. Obstmk, Br 2695	580.20	0.60	318584	1974 - 2011		564.59 Ö	564.54 Ö	564.56	564.60	564.86	564.96	564.54 Ö	16.02.1978
							564.85	564.81	564.87	565.14	565.50	565.47	565.14	
							565.16	565.06 Ö	565.50	566.07	566.57	566.24	566.57	22.05.1975
							564.84	564.75	564.84	564.82	564.71	564.60		
							565.37	565.28	565.23	565.19	565.08	564.95		
							566.38	566.00	566.03	566.24	565.76	565.52		
	Mürztal													
2624	Mitterdorf, Br 2980	598.13	0.30	318287	1971 - 2011		587.76	587.76 Ö	587.83 Ö	587.96	588.04 Ö	588.00	587.76	30.01.2006
							588.50	588.46	588.67	588.89	588.88	588.74	588.64	
							589.84	589.70	590.00	589.74 Ö	590.15	590.29 Ö	590.84	03.07.1975
							587.86	587.90	587.79	587.77	587.91 Ö	587.77		
							588.72	588.65	588.59	588.56	588.50	588.51		
							590.84	590.72	589.64	589.62	589.32	590.14		
	Murdurchbruchstal													
2639	Deutsch Feistritz, Br 3186	398.00	0.30	325142	1976 - 2011		388.46	388.31	388.32	388.37	388.93	389.07	388.31	14.02.1998
							389.15	389.07	389.19	389.52	389.90	389.90	389.51	
							390.06 Ö	389.90 Ö	390.07	390.46	390.93	390.74	391.27 Ö	09.09.2009
							388.95	388.84	388.81	388.77	388.63	388.49		
							389.81	389.69	389.60	389.54	389.42	389.30		
							391.02 Ö	391.09	391.27 Ö	391.03 Ö	390.49 Ö	390.25 Ö		
2641	Friesach, Bl 3203	391.25	0.50	318873	1976 - 2011		384.90 Ö	384.84	384.85 Ö	385.08 Ö	385.19 Ö	385.40 Ö	384.84	27.02.2005
							385.40 I	385.34	385.49	385.90 I	386.29	386.20 I	385.78 I	
							386.05	386.07 Ö	386.42	387.07	387.29	387.03 Ö	387.63	23.08.2005
							385.08	384.98 Ö	385.25 Ö	385.24	385.11	384.99		
							386.04	385.91	385.84	385.77	385.65	385.52		
							387.51	387.63	387.14	387.40	386.71	386.43		
2648	Friesach-St.Stefan, Bl 32431	384.24	0.80	325589	1978 - 2011		376.33	376.05	376.05 Ö	376.30	377.32 Ö	378.14	376.05	27.02.1984
							378.71	378.48	378.57	379.08	379.62	379.73	379.18	
							379.98 Ö	379.73 Ö	379.82	380.65	380.89 Ö	380.88 Ö	381.34 Ö	19.09.2009
							377.55	377.37	377.29	377.41	376.63	376.51		
							379.64	379.53	379.44	379.34	379.12	378.91		
							381.08 Ö	381.19 Ö	381.34 Ö	380.80	380.62	380.16		
2672	Mauritzen, Br 3157	411.24	0.50	325043	1976 - 2011		407.18	407.15	407.18	407.35	407.64	407.52	407.15	27.02.1984
							407.76	407.72	407.80	408.04	408.29	408.34	408.04	
							408.36	408.28	408.31	408.65	409.34	408.97	409.37	24.08.2009
					1		407.36	407.46	407.31	407.39	407.35 Ö	407.25 Ö		
							408.28	408.20	408.11	408.08	408.00	407.89		
							409.22	409.37	409.26	408.87	408.64	408.49		
	Grazer Feld													
2714	Graz 3, Br 3361	356.61	0.40	325233	1977 - 2011		347.12	347.08 Ö	347.09	347.20 Ö	347.34 Ö	347.67	347.08 Ö	27.02.1978
							347.68	347.59	347.61	347.79	348.06	348.21	347.92	
							348.24	348.07 Ö	348.03	348.41	348.78	348.85	349.39	17.07.1989
					1		347.52	347.42	347.42 Ö	347.41	347.29	347.19		
							348.22	348.15	348.07	347.98	347.87	347.79		
							349.39	349.12	349.17 Ö	349.02	348.74 Ö	348.49		
2728	Graz 5, Br 3450	347.58	- 0.12	310243	1948 - 2011		339.02 Ö	338.97	339.01	339.14	339.41	339.84	338.97	20.02.1978
							340.15 I	340.05 I	340.13 I	340.43 I	340.80 I	340.90 I	340.40 I	
							340.72	340.50 Ö	340.76	341.31	341.55	341.53	342.25	22.08.1966
					2		339.62	339.67	339.64	339.35	339.26	339.11		
							340.85 I	340.78 I	340.68	340.56	340.44	340.31 I		
							341.79	342.25	341.88	341.60	341.44	341.18		
2735	Graz 7, Br 3483	336.22	0.20	314740	1967 - 2011		329.21	329.22	329.25 Ö	329.41	329.65	329.69	329.21	21.01.2002
							329.69	329.65	329.83	330.22	330.57	330.51	330.08	
							330.46	330.45	330.90	331.52	331.83	331.94	332.56	17.07.1972
					1		329.45	329.26	329.42	329.49	329.36	329.25		
							330.35	330.20	330.11	330.04	329.92	329.83		
							332.56	331.85	331.12	331.86	330.67	330.76		

Mittlere Monats- und Jahresmittel der Grundwasserstände mit Extremwerten für Jahresreihen charakteristischer Messstellen

- Grundwasserstände m ü.A. -

Nr.	Messstelle	Messpunkt m ü.A.	Messpunkt m ü.G.	EDV-Messstellennummer	Zeitraum	Niederste / Mittlere / Höchste Grundwasserstände in m ü.A						Jahresreihe	Datum
						I	II	III	IV	V	VI		
					fehlende Jahresmittel	VII	VIII	IX	X	XI	XII		
2743	Graz 8, Br 3479	357.20	0.30	310292	1966 - 2011	348.18	348.16	348.13	348.12 Ö	348.12	348.11		
						348.46 I	348.44 I	348.45 I	348.47	348.46	348.48		
						348.90 I	348.82	348.89	348.90	348.84	348.96	348.09 Ö	29.07.2002
												348.49 I	
						348.09 Ö	348.09	348.22 Ö	348.25 Ö	348.25	348.21	349.25	24.07.1972
						348.52	348.53	348.53	348.53	348.51	348.49		
						349.25	349.05	348.98	348.97	348.87	348.87 Ö		
2751	Graz 13, Bl 3300	369.13	1.10	318824	1988 - 2011	364.17	364.11	364.16	364.28	364.40	364.49		
						364.39	364.35	364.48	364.75	365.00	364.95		
						364.68	364.56	365.02	365.66	365.67 Ö	365.58	364.11	20.02.1989
												364.69	
						364.37	364.30	364.41	364.40	364.29	364.22	366.52	22.08.2005
						364.92	364.84	364.77	364.71	364.62	364.52		
						366.18	366.52	365.98	365.98	365.41	365.08 Ö		
2759	Graz 15, Br 3460	360.87	0.40	315267	1971 - 2011	343.68	343.64 Ö	343.56	343.52	343.50 Ö	343.50		
						344.07	344.01	343.98	344.00	344.02	344.09		
						344.67	344.58	344.45	344.60	344.64	345.27	343.50 Ö	20.05.2002
												344.12	
						343.55 Ö	343.56	343.69 Ö	343.71	343.77	343.73	345.55	03.08.1972
						344.19	344.28	344.29	344.25	344.19	344.12		
						345.53	345.55	345.38	345.30	344.99	344.72 Ö		
2764	Graz 16, Br 3490	340.84	0.30	310342	1951 - 2011	333.73	333.64	333.64	333.68 Ö	333.78 Ö	334.12		
						334.73	334.61	334.61	334.75	334.94	335.08		
						335.74	335.51	335.46	335.62	335.75	336.27	333.64	27.02.1978
												334.83	
						334.19	334.26 Ö	334.20	334.13	333.99	333.85	336.87 Ö	14.08.1965
					1	335.13	335.14	335.09	335.03	334.96	334.87		
						336.43 Ö	336.87 Ö	336.79 Ö	336.56 Ö	336.21	335.93		
2787	Kasten, Br 3568	323.29	0.40	310441	1965 - 2011	319.75 Ö	319.72 Ö	319.75	319.70	319.70 Ö	319.63		
						320.48	320.47	320.57	320.58	320.47	320.42		
						321.50	321.68	321.52	321.41	321.20	321.31	319.48	23.09.2002
												320.48 I	
						319.54	319.52 Ö	319.48	319.49 Ö	319.60	319.60 Ö	321.90	03.08.1972
					1	320.43 I	320.45 I	320.46	320.49	320.51	320.54		
						321.89	321.90	321.58	321.35	321.40	321.35		
2810	Seiersberg, Br 3496	346.12	0.50	310599	1964 - 2011	331.83	331.70	331.61	331.55	331.53 Ö	331.53 Ö		
						333.14	333.02	332.91	332.88	332.88	332.93		
						335.49	335.26	335.01	334.68	334.38	334.08	331.53 Ö	29.05.1978
												333.05	
						331.65 Ö	331.65 Ö	331.87 Ö	331.98	331.99	331.91	335.51	11.09.1972
					1	333.06	333.21	333.30	333.32	333.30	333.23		
						335.02	335.48	335.51	335.45 Ö	335.35 Ö	335.13 Ö		
2821	Weitendorf, Bl 3608	310.77	0.70	319186	1976 - 2011	304.31	304.27	304.26 Ö	304.34 Ö	304.29 Ö	304.22 Ö		
						305.67	305.61	305.69	305.99	305.98	305.88		
						307.49	307.05	307.77 Ö	308.49	308.27	307.89	304.08 Ö	12.10.2002
												305.76	
						304.15 Ö	304.14 Ö	304.10 Ö	304.08 Ö	304.17 Ö	304.18 Ö	308.72	18.10.1982
					2	305.83	305.77	305.66	305.69	305.67	305.69		
						307.84 Ö	308.05	307.73 Ö	308.72	308.13	307.46		
2823	Weitendorf, Bl 3628	302.81	0.70	319202	1976 - 2011	299.02 Ö	298.99 Ö	298.93 Ö	298.92 Ö	298.94 Ö	298.94 Ö		
						299.86	299.82	299.89	300.02	299.96	299.93		
						300.89	300.73 Ö	301.21	301.71	301.35	301.80 Ö	298.90 Ö	24.07.2002
												299.89	
						298.90 Ö	298.91 Ö	299.01 Ö	299.05 Ö	299.05 Ö	299.04 Ö	301.98	19.08.1989
						299.92	299.89	299.84	299.87	299.86	299.87		
						301.39 Ö	301.98	301.36	301.57	301.03	300.89 Ö		
2839	Wildon, Br 3670	297.16	0.40	310763	1966 - 2011	293.36	293.35 Ö	293.35	293.43 Ö	293.51	293.51		
						294.13 I	294.10 I	294.20 I	294.33	294.36	294.40		
						295.06	294.99	295.61	295.74	295.92	296.05	293.35 Ö	19.02.2002
												294.27 I	
						293.45	293.44	293.44 Ö	293.46	293.45	293.40	296.23	17.07.1972
						294.40	294.34	294.29	294.27	294.22 I	294.20 I		
						296.23	296.13	295.88	295.30	295.40	295.37		
2846	Zettling, Br 3552	323.44	- 0.95	310821	1962 - 2011	317.35 Ö	317.35	317.33 Ö	317.25	317.20	317.15		
						318.52	318.44	318.46	318.55	318.52	318.49		
						320.16	319.93	319.85	319.76	319.58	319.46 Ö	317.08	05.08.2002
												318.49	
						317.10	317.08	317.13	317.16 Ö	317.21	317.24 Ö	320.50 Ö	14.08.1972
					1	318.51	318.54	318.53	318.54	318.52	318.52		
						320.32	320.50 Ö	320.32	320.06	319.79	319.79		

Mittlere Monats- und Jahresmittel der Grundwasserstände mit Extremwerten für Jahresreihen charakteristischer Messstellen
- Grundwasserstände m ü.A. -

Nr.	Messstelle	Messpunkt m ü.A.	Messpunkt m ü.G.	EDV-Messstellennummer	Zeitraum	fehlende Jahresmittel	I	II	III	IV	V	VI	VII	VIII	IX	X	XI	XII	Jahresreihe	Datum
							Niederste / Mittlere Grundwasserstände in m ü.A / Höchste													
	Leibnitzer Feld																			
2906	Hasendorf, Bl 38144	268.50	0.40	310920	1974 - 2011		266.17 Ö	266.75	266.85	266.81 Ö	266.73	266.54 Ö	267.05	267.09	267.15	267.11	267.04	267.00	266.17 Ö	16.01.1974
							267.52	267.76 Ö	268.01	267.76	267.75 Ö	267.86	266.44 Ö	266.41	266.56 Ö	266.75 Ö	266.86	266.83	267.07 / 268.01	08.03.1974
							266.97	266.98	267.05	267.10	267.13	267.13	267.84	267.84	267.81 Ö	267.75	267.74	267.66 Ö		
2915	Joess, Bl 3786	281.27	1.00	310995	1965 - 2011		278.53	278.53 Ö	278.54 Ö	278.52 Ö	278.57 Ö	278.45 Ö	278.96	278.95	279.04	279.07	278.97	278.92	278.31 Ö	03.09.2003
							279.46 Ö	279.53 Ö	279.76 Ö	279.84	279.52	279.73	278.37	278.32 Ö	278.31 Ö	278.38 Ö	278.47 Ö	278.56 Ö	278.95 / 279.84	05.04.1996
					1		278.90	278.87	278.88	278.92	278.94	279.00	279.71	279.71	279.57	279.57	279.68 Ö	279.59		
2917	Joess, Br 37689	296.81	0.40	311001	1965 - 2011		285.04 Ö	285.02 Ö	285.07	285.05	285.05	284.85	285.41	285.38	285.44	285.50	285.45	285.41	284.82	21.11.1974
							285.95	286.03	286.10	286.37	286.25	286.06	284.93	285.02 Ö	285.03 Ö	284.90	284.82	285.06	285.43 / 286.37	22.04.1996
					1		285.42	285.42	285.42	285.44	285.40	285.42	286.29	286.31	286.14	286.13 Ö	286.13	285.99		
2927	Lebring, Br 3778	283.81	0.30	311092	1964 - 2011		279.51	279.50 Ö	279.51 Ö	279.50	279.58	279.60	280.29	280.24	280.28	280.48	280.59	280.62	279.50 Ö	18.02.2002
							281.27	281.14	281.20	281.64	281.72 Ö	281.92	279.60 Ö	279.60 Ö	279.55	279.55	279.58	279.58 Ö	280.46 / 282.15	20.07.1972
					1		280.62	280.58	280.49	280.45	280.40	280.36	282.15	281.89 Ö	281.44	281.58	281.43 Ö	281.37 Ö		
2953	St. Georgen a. d. St., Br 3769	295.95	0.53	311381	1964 - 2011		286.39	286.43 Ö	286.47 Ö	286.64 Ö	286.65 Ö	286.60	287.79	287.74	287.85	287.98	287.91	287.85	286.39	30.12.2003
							289.04	288.74	289.62	289.76	289.43	290.11	286.53	286.48	286.45	286.42	286.42	286.39	287.82 / 292.02	17.07.1972
					1		287.94	287.94	287.84	287.84	287.82	287.81	292.02	291.72	290.55	289.57	289.22	289.13		
2962	Stocking, Br 3767	291.08	0.40	311449	1964 - 2011		287.10	287.09	287.22	287.05	287.10	287.10	287.52	287.52	287.59	287.58	287.56	287.60	286.95	29.09.1984
							288.01	288.34	288.32	289.71	288.04	289.49	287.28 Ö	287.26	286.95	287.20	286.98	287.12	287.58 / 290.21	20.08.1966
					1		287.62	287.61	287.60	287.61	287.59	287.59	289.15	290.21	288.29	288.42	288.39	288.08		
2974	Untergralla, Bl 3810	274.64	1.00	311522	1964 - 2011		269.43 Ö	269.43 Ö	269.46 Ö	269.51 Ö	269.53 Ö	269.51 Ö	270.02	269.98	270.06	270.16	270.11	270.05	269.34 Ö	08.12.1971
							270.74 Ö	270.67 Ö	271.03	271.09 Ö	270.91 Ö	270.89	269.46 Ö	269.43 Ö	269.43 Ö	269.39	269.34	269.34 Ö	270.01 I / 271.56	24.08.1972
					1		270.04	270.00	269.98	269.99 I	270.01 I	270.05	271.33 Ö	271.56	271.45	270.95	270.95 Ö	270.95 Ö		
	Unteres Murtal																			
3017	Altneudörfl, Br 39133	210.65	0.45	311605	1965 - 2011		207.87 Ö	207.88	208.09	208.10	208.15	208.01	208.59	208.62	208.67	208.63	208.54	208.46	207.78 I Ö	28.09.1992
							209.23	209.57	209.41 Ö	209.33	209.43	209.25	207.88	207.80	207.78 Ö	207.78 Ö	207.96 Ö	207.92	208.52 / 210.20	17.07.1972
					1		208.42	208.39	208.37	208.43	208.52	208.60	210.20 I	209.59	209.22	209.31	209.53	209.42		
3027	Donnersdorf, Bl 3901	220.01	1.05	311654	1961 - 2011		214.79 Ö	214.82 Ö	214.78 Ö	215.00 Ö	215.02 Ö	215.12	215.37	215.39	215.62	215.92	216.18	216.11	214.72	30.12.2011
							216.38	216.97 Ö	217.49	218.96	218.23	218.88	214.92 Ö	214.79	214.85 Ö	214.94 Ö	214.81 Ö	214.72	215.68 / 219.17	22.08.2005
					3		215.95	215.82	215.73	215.67	215.60	215.50	218.96 Ö	219.17	217.97	218.55	217.19	217.32 Ö		

Mittlere Monats- und Jahresmittel der Grundwasserstände mit Extremwerten für Jahresreihen charakteristischer Messstellen

- Grundwasserstände m ü.A. -

Nr.	Messstelle	Messpunkt m ü.A.	Messpunkt m ü.G.	EDV-Messstellennummer	Zeitraum	fehlende Jahresmittel	Niederste / Mittlere Grundwasserstände in m ü.A / Höchste I	II	III	IV	V	VI	Jahresreihe	Datum
							VII	VIII	IX	X	XI	XII		
3029	Donnersdorf, Bl 3905	219.67	1.00	311670	1961 - 2011	3	215.25 Ö 216.17 216.93 215.48 Ö 216.19 217.85	215.35 Ö 216.18 216.98 Ö 215.31 216.08 217.20 Ö	215.49 Ö 216.28 217.14 215.31 216.05 217.07	215.64 216.32 217.46 215.33 Ö 216.10 217.00 Ö	215.67 216.30 217.16 215.37 216.16 217.09	215.63 Ö 216.25 216.99 215.25 Ö 216.22 217.15	215.25 Ö 216.16 217.85	29.12.2011 17.07.1972
3039	Fluttendorf, Br 38931	226.93	0.40	314997	1968 - 2011	1	221.59 222.14 222.78 221.69 222.23 224.16	221.63 222.17 223.36 221.65 Ö 222.15 223.60	221.67 222.25 223.42 Ö 221.58 222.12 222.96	221.69 222.28 223.34 221.61 Ö 222.12 223.24	221.68 222.22 223.41 221.60 222.12 223.04	221.65 222.20 223.70 221.60 222.14 222.83	221.58 222.18 224.16	27.09.1993 10.07.1972
3053	Gosdorf, Br 3883	234.04	0.20	311761	1965 - 2011	1	230.09 230.73 231.85 230.12 230.82 232.67	230.07 Ö 230.79 232.19 230.12 230.77 232.48 Ö	230.09 Ö 230.92 232.49 230.09 230.71 231.64	230.11 230.92 232.33 230.14 230.71 232.14	230.22 230.80 232.25 230.09 230.73 232.28	230.17 230.80 232.14 230.07 230.78 232.18	230.07 Ö 230.79 232.67	23.02.2004 17.07.1972
3075	Lichendorf, Br 3865	247.62	0.30	311845	1965 - 2011	1	240.33 241.73 243.56 240.54 241.97 246.72	240.28 241.75 244.74 240.44 241.93 246.08	240.28 241.99 245.61 240.39 241.80 245.35	240.50 Ö 242.15 245.62 240.37 241.78 244.81	240.57 242.03 245.58 240.41 241.74 244.20	240.63 241.95 245.95 240.35 Ö 241.79 244.06	240.28 241.87 246.72	14.02.2004 17.07.1972
3108	Straß, Br 38415	255.51	0.40	311944	1965 - 2011	1	251.09 Ö 251.91 252.60 Ö 251.07 Ö 251.88 252.99	251.16 Ö 251.88 252.44 251.00 251.82 252.89	251.17 Ö 251.95 252.77 251.00 Ö 251.81 252.74	251.19 Ö 252.01 252.81 251.01 Ö 251.84 252.62 Ö	251.30 Ö 251.96 252.65 251.04 Ö 251.87 252.67	251.16 251.91 252.57 251.09 Ö 251.91 252.65	251.00 251.88 252.99	28.08.2003 17.07.1972
3111	Unterpurkla, Bl 3909	221.98	1.10	340018	2004 - 2011	1	218.69 219.17 219.35 218.23 219.07 219.61	219.12 219.22 220.07 218.31 219.09 219.75	219.13 Ö 219.23 219.47 218.03 219.03 219.42	218.99 219.16 219.41 218.53 219.09 219.25	218.90 219.14 219.61 217.87 219.05 219.42	218.87 Ö 219.14 219.68 217.79 219.08 219.40	217.79 219.12 220.07	14.12.2011 10.02.2009
3130	Weitersfeld, Br 3877	237.55	0.40	314682	1965 - 2011	1	233.55 234.47 235.19 233.59 Ö 234.45 236.15	233.59 234.47 235.33 233.58 234.36 235.42	233.68 Ö 234.59 235.76 233.53 234.36 235.20	233.67 234.62 235.56 233.52 234.39 235.37	233.73 234.56 235.36 233.53 Ö 234.43 235.47	233.65 234.49 235.30 233.54 Ö 234.49 235.34	233.52 234.47 236.15	06.10.2003 17.07.1972

DRAUGEBIET

Lienzer Becken

3175	Lienz, Bl 2	677.74	0.90	330670	1986 - 2011	1	655.53 Ö 657.38 660.52 657.41 Ö 659.60 662.34	655.27 656.98 659.92 Ö 657.24 Ö 659.32 662.07	655.14 Ö 656.79 659.70 Ö 656.88 Ö 658.70 661.26	655.12 Ö 657.02 659.33 656.39 658.23 660.53	655.20 Ö 657.84 661.25 656.31 Ö 657.97 660.84	656.27 Ö 659.03 662.33 655.86 Ö 657.67 661.05 Ö	655.12 Ö 658.05 662.34	13.04.2008 01.07.1986

Oberes Drautal

3205	Lengberg, Bl 2 (Lavant, Bl 4)	641.39	1.00	334565	1989 - 2011	1	637.07 637.28 637.91 637.31 637.66 638.36	637.07 Ö 637.23 637.47 637.33 Ö 637.53 637.99	637.13 Ö 637.30 637.80 637.27 637.51 I 638.70	637.16 Ö 637.41 638.07 Ö 637.23 Ö 637.57 639.15	637.27 637.67 638.20 637.18 637.54 639.39	637.28 637.71 638.37 637.14 637.39 I 638.49	637.07 637.48 I 639.39	30.01.1989 26.11.2002

Mittlere Monats- und Jahresmittel der Grundwasserstände mit Extremwerten für Jahresreihen charakteristischer Messstellen

- Grundwasserstände m ü.A. -

Nr.	Messstelle	Messpunkt m ü.A.	Messpunkt m ü.G.	EDV-Messstellennummer	Zeitraum	I	II	III	IV	V	VI	Jahresreihe	Datum
						Niederste / Mittlere Grundwasserstände in m ü.A / Höchste							
					feh-lende Jahres-mittel	VII	VIII	IX	X	XI	XII		
3213	Sachsenburg, Bl 407	562.11	0.70	317909	1988	559.26 Ö	559.24 Ö	559.24 Ö	559.28 Ö	559.48	559.87		
					-	559.56	559.46	559.50	559.65	560.17	560.56		
					2011	560.77	559.98	560.27	560.55 Ö	561.39	561.53	559.24 Ö	27.02.2002
						559.82	559.71	559.63	559.57	559.50 Ö	559.38	559.99	
					1	560.58	560.35	560.13	560.08	560.00	559.76	561.53	20.06.2009
						561.44	561.23	561.25	561.50	561.46	561.14		
3218	Steinfeld, Bl 401	586.97	0.90	317834	1988	575.44 Ö	575.42	575.41 Ö	575.48 Ö	575.68	576.16		
					-	575.74	575.63	575.66	575.83	576.32	576.71		
					2011	576.33 Ö	576.09 Ö	576.15	577.01	577.45 Ö	577.78	575.41 Ö	17.03.1996
						576.23	576.13 Ö	575.83	575.70	575.58	575.51	576.13	
					1	576.71	576.48	576.23	576.16	576.07	575.90	577.89	21.11.1996
						577.56	577.13	576.80	577.33	577.89	577.11		
	Unteres Gailtal												
3252	Judendorf, Bl 9	496.20	0.60	309625	1958	491.61	491.57	491.62 Ö	491.72	491.83 Ö	491.92		
					-	492.71 I	492.58 I	492.85 I	493.35 I	493.32 I	493.11 I		
					2011	494.28	494.71	494.72	494.96	494.64	494.57	491.57	09.02.2002
						491.95	491.81	491.92	491.76	491.70	491.65 I	492.88 I	
					1	492.99 I	492.73 I	492.72 I	492.90 I	493.12 I	493.00 I	495.60	30.10.2008
						494.80	494.36	494.62	495.60	495.14	494.95		
3253	Judendorf, Bl 18 A	496.76	0.90	309716	1958	493.12	493.09	493.08	493.17	493.31	493.29		
					-	493.77 I	493.70 I	493.92 I	494.26	494.30	494.14		
					2011	495.03	495.13	495.17	495.63	495.49	495.20	493.08	11.03.2005
						493.25	493.15	493.26 Ö	493.27	493.21	493.18	493.95 I	
					1	494.00	493.82	493.88	494.02 I	494.17	493.99	495.86	23.10.1993
						495.16 Ö	495.19	495.46	495.86	495.84	495.58		
	Unteres Drautal												
3295	St.Ulrich, Bl 607	497.33	1.02	338533	1991	485.03	484.98	484.86 Ö	484.94	484.91	485.11 Ö		
					-	485.31	485.27	485.27	485.28	485.30	485.28		
					2011	485.52 Ö	485.46 Ö	485.46 Ö	485.51	485.57	485.62	484.86 Ö	14.03.2011
						485.01	485.02 Ö	485.02	485.01	485.03 Ö	485.04	485.30	
					2	485.30	485.28	485.27	485.31	485.34	485.35	485.88	25.10.1993
						485.65	485.62	485.46	485.88	485.80 Ö	485.64		
	Rosental												
3306	Ferlach, Bl 501	436.48	1.12	338772	1991	424.77 Ö	424.76 Ö	424.78 Ö	424.86 Ö	424.86 Ö	424.89		
					-	425.77	425.58	425.55	425.75	425.72	425.58		
					2011	426.76	426.37	426.33	426.73	426.90	426.51	424.16 Ö	21.10.2011
						424.80 Ö	424.67	424.38	424.16 Ö	424.56 Ö	424.58	425.60	
					1	425.56	425.43	425.31	425.38	425.70	425.83	427.43 Ö	25.11.2000
						426.59	426.16 Ö	426.22 Ö	426.76	427.43 Ö	427.29		
3312	St.Jakob i.R., Bl 512	461.10	1.05	338251	1991	458.20 Ö	458.18	458.18 Ö	458.20	458.22	458.22 Ö		
					-	458.45	458.39	458.39	458.45	458.44	458.41		
					2011	458.86	458.69	458.67	458.71	458.68	458.66	458.15	20.09.1993
						458.21 Ö	458.20	458.15	458.21	458.22	458.20	458.42	
					1	458.40	458.38	458.36	458.42	458.50	458.50	459.07	27.11.2000
						458.73	458.58	458.66	458.68	459.07	459.01		
	Zollfeld												
3321	Maria Saal, Bl 219	459.86	0.76	338632	1991	449.77	449.74 Ö	449.73 Ö	449.72 Ö	449.70 Ö	449.68 Ö		
					-	450.69	450.53	450.55	450.68	450.58	450.47		
					2011	451.70 Ö	451.45	451.72	451.67	451.29	451.55	449.68 Ö	29.06.1998
						449.70 Ö	450.00	449.94	449.97	449.86 Ö	449.86 Ö	450.59	
					1	450.47	450.46	450.50	450.62	450.77	450.80	452.58	25.11.2000
						451.61 Ö	451.50 Ö	451.48 Ö	451.91	452.58	452.08		

Mittlere Monats- und Jahresmittel der Grundwasserstände mit Extremwerten für Jahresreihen charakteristischer Messstellen
- Grundwasserstände m ü.A. -

Nr.	Messstelle	Messpunkt m ü.A.	Messpunkt m ü.G.	EDV-Messstellennummer	Zeitraum	Niederste / Mittlere Grundwasserstände in m ü.A / Höchste						Jahresreihe	Datum
						I	II	III	IV	V	VI		
					fehlende Jahresmittel	VII	VIII	IX	X	XI	XII		
	Klagenfurter Becken												
3353	Ebental, Bl 202	425.95	0.20	318063	1991 - 2011	420.22	420.19	420.19 Ö	420.18 Ö	420.16	420.14 Ö		
						420.60	420.52	420.54	420.62	420.57	420.51		
						421.13	421.07	421.20	421.28	421.10	420.99	420.14 Ö	25.06.1998
												420.54	
						420.15	420.21 Ö	420.21 Ö	420.18	420.20 Ö	420.21	421.28	07.04.2006
						420.49	420.47	420.47	420.51	420.59	420.64		
						421.01	421.02	421.03 Ö	421.02	421.24	421.23 Ö		
	Jauntal												
3384	Kühnsdorf, Br 314	437.77	0.35	317131	1970 - 2011	434.05	434.00	434.03	433.88	433.78	433.72		
						434.66 I	434.60 I	434.61	434.68	434.64	434.61		
						435.49	435.21	435.18	435.57	435.65	435.51	433.72	29.06.1998
												434.62 I	
						433.79	433.77	433.85	433.90	433.89	434.02 Ö	435.83	10.08.1970
					1	434.59	434.57	434.57	434.61 I	434.64 I	434.69 I		
						435.41	435.83	435.27	435.13 Ö	435.32	435.35		

Monats- und Jahresmittel der Grundwassertemperaturen mit Extremwerten (Hauptwerte)

Nr.	Messstelle			EDV-Mess-stellen-nummer	Messgerät	Mittel in °C							Niederste und höchste beobachtete Grundwassertemperatur			
						I	II	III	IV	V	VI	Jahr	im Berichtsjahr		vor dem Berichtsjahr	
	Beobachtg.-beginn	unverändert seit	Messtiefe in m unter Gelände			VII	VIII	IX	X	XI	XII		°C	Datum	°C	Datum
						RHEINGEBIET										
						Montafon										
6	Gaschurn, Bl 20.00.08			332486	D	6.8	5.8	5.0	4.9	5.4	6.1		4.7 Ö	11.04.	2.9 Ö	04.04.2009
	2007		19.19			6.7	7.2	7.5	7.7	7.8	7.8	6.6	7.9	20.11.	8.5 Ö	27.09.2007
7	Gaschurn, Bl 22.00.05			332437	D	8.2	8.2	8.2	8.2	8.2	8.2		8.1 Ö	01.12.	5.7 Ö	21.04.2009
	1998		16.00			8.2	8.2	8.2	8.1	8.1	8.1	8.2	8.3 Ö	02.03.	10.6	29.08.2005
8	Gaschurn, Bl 22.00.07			379115	D		5.7	5.0	4.9	5.8	6.9		4.2	14.03.		
	1991		14.11			8.1	8.8	9.3	9.3	8.4	7.5		10.8	11.10.		
14	Lorüns, Bl 08.27.11			347179	D	5.0	4.9	5.6	7.6	9.2	10.3		4.6 Ö	21.02.	3.6	29.01.2006
	1998		8.00			10.8	11.1	11.5	10.7	8.0	6.2	8.4	11.6 Ö	19.09.	13.4	10.08.2006
18	Schruns, Bl 16.04.14			332387	D	8.7	8.7	8.7	8.7	8.8	8.8		8.6 Ö	23.11.	7.5 Ö	25.09.1998
	1991		17.83			8.8	8.7	8.7	8.6	8.6	8.6	8.7	8.9 Ö	29.05.	9.5 Ö	19.09.2005
20	St.Anton i.M., Bl 09.26.01			347112	D	9.1	9.0	8.7	8.2	7.9	7.4		7.2 Ö	30.08.	7.2 Ö	26.08.2009
	2008		5.50			7.2	7.2	7.5	8.1	8.8	9.2	8.2	9.3 Ö	21.12.	9.4	05.02.2010
34	Tschagguns, Bl 17.02.10			332445	D	5.2	4.7	5.1	6.7	8.2	9.5		4.6 Ö	21.02.	4.1	19.02.2010
	2008		14.15			10.4	11.0	11.2	10.2	8.3	6.8	8.1	12.0	30.08.	12.0 Ö	27.08.2009
						Klostertal - Hauptstockwerk										
39	Bludenz, Bl 60.1.03 A			357186	D	8.1	8.1	8.2	8.2	8.2	8.2		7.5	01.01.	7.9 Ö	02.08.2010
	1987		58.09			8.2	8.1	8.0	7.8	7.7	7.6	8.0	8.2 Ö	02.08.	8.1 Ö	26.11.2010
40	Dalaas, Bl 60.1.09 A			332098	D	7.6	7.3	7.1	7.1	7.3	7.5		6.9 Ö	19.03.	7.5 Ö	23.06.2010
	1988		5.00			7.9	8.2	8.3	8.4	8.3	8.0	7.8	9.7	10.10.	9.8	31.08.2010
41	Dalaas, Bl 60.1.10			332106	D	6.0	5.2	4.8	5.2	6.2	7.4		4.7 Ö	29.03.	6.3	29.12.2010
	1988		9.17			8.2	8.8	9.4	9.5	8.2	6.6	7.1	9.6 Ö	21.10.	6.9	16.12.2010
42	Innerbraz, Bl 60.1.05			332056	D	8.2	8.4	8.2	7.3	6.1	5.9		5.4 Ö	07.07.	8.0 Ö	22.12.2010
	1988		56.23			5.9	6.3	6.4	7.9	9.2	7.9	7.3	9.4	13.11.	8.1 Ö	22.12.2010
43	Innerbraz, Bl 60.1.08			332080	D	8.7	8.4	8.2	7.9	7.7	7.7		7.5	14.07.	8.7 Ö	23.12.2010
	1993		26.00			7.7	7.7	7.8	8.3	8.7	8.6	8.1	9.0 Ö	17.01.	8.9 Ö	24.12.2010
44	Klösterle, Bl 60.1.11			332114	D	8.0	7.9	7.9	7.9	7.9	7.9		7.8 Ö	27.05.	7.5 Ö	01.07.2008
	2007		22.08			8.0	8.1	8.1	8.1	8.0	8.0	8.0	8.2 Ö	25.10.	8.3 Ö	19.09.2010
45	Klösterle, Bl 60.1.12			332122	D	7.1	6.9	6.8	6.6	6.4	6.2		6.1	23.06.		
	1988		6.67			6.1	6.2	6.3	6.6	6.9	6.9	6.6	7.1 Ö	19.01.		
47	Klösterle, Bl 60.1.14			332148	D	6.5	6.4	6.7	6.5	6.4	6.3		5.4	23.02.	4.5	03.05.2006
	1998		22.00			6.3	6.3	6.3	6.4	6.6	6.6	6.4	7.5 Ö	13.01.	10.5	17.02.2010
48	Klösterle, Bl 60.1.15			379693	D	6.4	6.3	6.2	6.1	6.1	6.1		6.0	21.04.	6.3 Ö	31.12.2010
	1992		GWS-Flurabst.			6.1	6.1	6.3	6.3	6.3	6.4	6.2	6.5 Ö	06.01.	6.5	05.09.2010
49	Stallehr, Bl 14.34.26 A			332155	D	7.6	7.5	7.4	7.2	7.2	7.2		7.1 Ö	22.07.	7.6	16.12.2010
	1996		31.00			7.1	7.3	7.3	7.4	7.4	7.5	7.3	7.6 Ö	19.01.	7.7	16.12.2010
50	Stallehr, Bl 60.1.01			332015	D	7.3	7.1	7.0	7.0	7.0	7.0		6.9 Ö	18.05.	6.6 Ö	04.04.2006
	1992		25.00			7.2	7.3	7.4	7.4	7.5	7.4	7.2	7.5 Ö	20.11.	7.6	30.09.2008
						Walgau (*)										
53	Bludenz, Bl 07.34.13 A			352435	D	7.4	7.4	7.4	8.0	8.4	8.8		7.2	18.01.	5.9	25.12.2005
	2003		6.00			9.3	9.4	9.5	9.2	8.5	8.0	8.5	9.5 Ö	28.09.	10.9	17.07.2006
54	Bludenz, Bl 07.34.22			347187	D	5.9	7.0	5.5	7.5	9.0	10.6		4.7 Ö	03.01.	3.2	24.01.2009
	2003		7.75			11.7	11.1	11.6	9.6	7.4	5.7	8.6	12.2	04.09.	12.7	25.06.2007
55	Bludesch, Bl 04.37.07			321570	D	8.1	7.3	6.9	7.4	8.7	9.9		6.8 Ö	24.03.	6.2 Ö	07.04.2006
	2001		6.02			10.9	11.4	11.6	11.7	10.9	9.6	9.6	12.1 Ö	11.10.	13.3 Ö	27.09.2003
62	Bürs, Bl 07.28.03 A			352260	D	8.2	7.8	7.5	7.6	8.1	8.6		7.4	25.03.	6.8	06.04.2009
	2003		9.12			8.8	8.9	9.2	9.6	9.2	8.9	8.5	9.7 Ö	22.10.	10.3 Ö	23.08.2005
64	Bürs, Bl 07.28.12 A			352286	D	8.0	7.4	7.0	6.7	6.9	7.7		6.3	18.03.	5.4	22.04.2008
	2004		8.81			8.6	9.5	9.9	10.3	10.2	9.3	8.5	13.9	27.08.	14.5	06.08.2010
69	Frastanz, Bl 02.31.05			321315	D	7.8	7.3	7.1	7.8	8.6	9.9		7.0 Ö	22.03.	7.3 Ö	19.03.2010
	2001		2.08			11.3	12.0	12.7	12.4	10.7	9.4	9.8	12.9 Ö	10.10.	15.0	13.09.2010
71	Frastanz, Bl 02.31.08 A			321364	D	9.2	9.5	9.1	9.6	10.0	11.3		5.7 Ö	13.01.	4.9	19.03.2005
	2001		2.90			11.6	11.5	12.0	11.5	10.9	9.8	10.5	15.9 Ö	20.06.	17.4	21.07.2008
72	Frastanz, Bl 02.31.15 A			352013	D	9.8	9.9	9.9	9.9	9.9	9.8		8.5 Ö	23.12.	8.4 Ö	12.06.2006
	2004		7.50			9.7	9.6	9.5	9.6	9.6	9.7	9.8	10.0 Ö	13.01.	12.3 Ö	08.08.2010
74	Frastanz, Bl 03.31.02			321414	D	10.4	10.2	10.3	10.7	11.3	11.3		10.2	10.02.	5.0	02.05.2006
	2004		4.48			11.2	11.3	11.7	11.5	11.6	11.4	11.1	11.8	19.09.	10.9	03.10.2007

(*) Das Grundwassergebiet ist kraftwerksbeeinflusst.

Monats- und Jahresmittel der Grundwassertemperaturen mit Extremwerten (Hauptwerte)

Nr.	Messstelle			EDV-Mess-stellen-nummer	Messgerät	Mittel in °C							Niederste und höchste beobachtete Grundwassertemperatur			
						I	II	III	IV	V	VI	Jahr	im Berichtsjahr		vor dem Berichtsjahr	
	Beobachtg.-beginn	unverändert seit	Messtiefe in m unter Gelände			VII	VIII	IX	X	XI	XII		°C	Datum	°C	Datum
77	Frastanz, Lp 03.31.98			379040	D	7.9	7.6	7.9	9.4	10.2	11.1		6.7 Ö	08.03.	3.6	31.01.2005
	2001		1.70			11.7	12.4	12.5	11.4	9.8	8.3	10.0	13.6	23.08.	14.7	09.09.2005
78	Frastanz, Lp 03.31.99			379057	D	5.7	5.4	6.3	8.1	8.9	9.7		4.8	24.02.	4.0	01.03.2005
	2001		1.10			10.4	11.1	11.3	10.2	8.4	7.2	8.6	11.6 Ö	18.09.	11.8	04.09.2008
79	Göfis, Bl 03.42.01			352146	D								9.1	31.12.		
	1980		5.14			9.6	10.2	11.0	11.0	10.7	9.6		12.1	13.10.		
83	Ludesch, Bl 06.36.08			321521	D	9.9	9.8	9.8	9.8	9.9	9.9		9.8 Ö	18.05.	9.4 Ö	03.07.2007
	2006		25.03			9.9	10.0	10.0	10.0	10.0	10.0	9.9	10.0 Ö	01.01.	10.1 Ö	03.10.2010
86	Nenzing, Bl 03.30.04 A			321349	D	9.1	9.1	9.1	9.0	9.0	9.0		9.0	22.06.	8.3 Ö	14.08.2006
	2004		7.50			9.0	9.0	9.1	9.1	9.2	9.3	9.1	9.3	31.12.	9.3	18.01.2009
96	Nenzing, Bl 05.30.18 A			321661	D	9.7	9.7	9.4	8.9	8.7	8.7		8.6	05.06.	6.6 Ö	20.03.2005
	1998		9.00			8.9	9.1	9.3	9.6	9.9	10.0	9.3	10.1	14.12.	12.1	23.08.2005
97	Nenzing, Bl 05.30.19			321679	D	8.1	7.7	7.1	7.5	8.1	8.6		7.0 Ö	30.03.	5.5	12.03.2006
	2001		5.45			9.6	10.1	10.5	10.6	9.8	8.8	8.9	10.8 Ö	17.10.	13.9	26.07.2009
103	Nüziders, Bl 06.35.07 A			321844	D	10.0	9.4	8.7	8.4	8.3	8.6		8.3	28.04.	7.2	15.05.2005
	2004		8.95			9.2	10.1	10.5	10.8	10.8	10.5	9.6	10.9	08.11.	11.4	19.10.2010
104	Nüziders, Bl 06.35.08			321851	D	9.1	9.0	8.9	8.8	8.7	8.7		8.7	28.05.	8.4	09.06.2006
	2004		11.63			8.8	9.0	9.1	9.2	9.2	9.2	9.0	9.2	18.11.	9.4	19.12.2004
111	Nüziders, Bl 07.35.19			321745	D	12.8	13.3	12.9	12.9	13.0	13.5		12.5 Ö	03.04.	7.8	05.09.2001
	2000 1*)		9.50			13.2	13.5	13.9	14.4	14.2	14.0	13.5	14.5 Ö	13.10.	44.9	01.10.2004
114	Satteins, Bl 03.39.04			321489	D	9.9	8.4	7.4	7.2	7.7	9.2		7.1	29.03.	9.1	25.06.2010
	1974		4.70			10.9	12.3	13.2	13.6	13.1	11.8	10.4	13.7 Ö	22.10.	12.7	08.10.2010
116	Satteins, Bl 03.39.07			321448	D	9.7	9.2	8.6	8.3	8.2	8.3		8.2	22.05.	6.5	12.05.2004
	2004		5.52			8.7	9.3	10.0	10.6	10.7	10.5	9.3	10.8	29.10.	10.9	31.10.2007
118	Satteins, Lp 03.39.99			379065	D	9.3	8.3	8.2	8.5	9.1	9.6		8.0 Ö	17.03.	6.2 Ö	02.03.2005
	2001		1.40			10.2	10.6	11.0	11.0	10.7	10.0	9.7	11.2 Ö	07.10.	12.1	27.08.2003
120	Schlins, Bl 04.38.02 A			321596	D	10.4	9.7	9.2	8.8	8.6	8.5		8.5 Ö	23.06.	7.7	08.03.2009
	2006		6.70			8.8	9.4	10.2	10.8	11.0	11.1	9.7	11.5	23.12.	11.3 Ö	07.10.2010
122	Schlins, Bl 04.38.04			321612	D	7.6	6.5	6.0	6.2	7.3	8.7		5.9 Ö	02.04.	5.6 Ö	11.04.2009
	2003		6.19			10.2	11.3	11.7	12.0	11.2	9.8	9.1	12.1 Ö	17.10.	12.3 Ö	07.09.2010
124	Schlins, Bl 04.38.07			321638	D	8.0	6.8	6.2	6.6	7.9	9.6		6.1	18.03.	8.1	31.05.2010
	1974		6.72			11.1	12.2	12.8	13.3	12.8	11.5	9.9	13.4 Ö	22.10.	13.3 Ö	19.09.2010
	Großes Walsertal															
128	Sonntag, Bl 70.1.01 A			347252	D	9.8	9.1	8.4	8.4	8.4	8.9		7.2	18.03.	8.4 Ö	29.06.2010
	1998		6.62			9.4	10.3	11.0	11.6	11.8	11.0	9.8	12.0 Ö	06.11.	11.5	08.11.2010
129	Sonntag, Bl 70.1.02			347260	D	4.3	3.5	3.8	5.5	7.0	8.5		3.3 Ö	15.02.	4.4 Ö	31.12.2010
	1998		10.71			9.9	10.1	10.6	9.2	6.6	4.8	7.0	11.0	30.08.	10.9 Ö	23.07.2010
130	Sonntag, Bl 70.1.03			347278	D	8.3	8.2	8.1	8.0	7.9	7.9		7.6	30.08.	2.9	16.07.2003
	2001		17.00			7.8	7.7	7.7	7.8	7.9	8.0	7.9	8.3 Ö	28.01.	8.9	05.05.2008
	Rheintal															
132	Altach, Bl 50.4.13 A			328021	D	12.5	11.9	11.6	11.6	11.9	12.5		11.0 Ö	19.03.	7.0 Ö	13.05.1996
	1990		4.49			13.1	13.5	13.9	14.1	13.7	13.5	12.8	15.1 Ö	10.10.	16.1	18.10.2009
135	Altach, Bl 50.4.27			357160	D	11.9	10.8	10.0	9.3	9.2	9.5		9.1	24.04.	8.7 Ö	14.05.2009
	2009		8.67			10.8	12.2	13.0	13.5	13.5	13.1	11.4	13.6 Ö	17.11.	14.1 Ö	02.11.2010
136	Altenstadt, Bl 01.32.01 A			309393	D	11.0	11.1	11.1	11.0	10.9	10.9		10.8 Ö	24.10.	8.6 Ö	22.05.1993
	1992		12.99			10.8	10.8	10.8	10.8	10.9	11.0	10.9	11.2 Ö	29.12.	11.0 Ö	21.12.2010
137	Altenstadt, Bl 01.32.10 A			309419	D	12.5	12.5	12.2	11.8	11.3	10.9		9.9 Ö	13.10.	9.6	21.09.2008
	2006		8.00			10.5	10.2	10.0	10.0	10.2	10.5	11.0	12.6 Ö	17.02.	12.4 Ö	27.12.2010
139	Altenstadt, Bl 01.32.40			322297	D	10.9	11.0	11.0	10.9	10.8	10.7		10.6 Ö	28.10.	10.6 Ö	15.10.2010
	2006		14.23			10.7	10.6	10.6	10.6	10.7	10.8	10.8	11.0 Ö	21.04.	11.1 Ö	10.05.2010
140	Altenstadt, Bl 01.32.41 A			322305		10.5	10.3	10.9	11.4	11.3	11.1		10.1 , Ö	14.02.	7.7	05.08.1996
	1990		17.70			11.0	11.4	11.1	11.0	10.7	10.4	10.9	11.8 , Ö	01.08.	12.5	20.06.2005
144	Altenstadt, Bl 01.32.60			327635	D	11.8	11.7	11.6	11.4	11.0	10.9		10.9 Ö	02.08.	10.9 Ö	23.06.2009
	1992		10.67			10.9	11.0	11.2	11.6	11.9	12.1	11.4	12.1 Ö	31.12.	11.9 Ö	31.12.2010
146	Bregenz, Bl 50.1.04			322198		12.4	11.9	11.4	11.6	11.7	11.8		10.9 ,	21.03.	6.8	22.04.1991
	1990		9.00			11.9		12.9	13.0	12.9	12.7		13.3 ,	07.11.	17.0	20.12.1993
148	Bregenz, Bl 50.1.06			322214	D	12.1	11.7	11.3	11.0	11.2	11.7		10.9 Ö	19.04.	8.0	21.02.1994
	1990		6.59			12.7	13.4	13.8	14.1	14.0	13.8	12.6	14.1	10.10.	16.0	25.10.1993
150	Bregenz, Bl 50.1.08			322230		8.6	8.2	8.2	8.8	9.9	11.3		8.0 ,	21.03.	5.0	14.02.1994
	1990		5.10			12.4	12.9	13.1	12.5	11.3	10.1	10.6	13.3 ,	12.09.	18.0 Ö	08.09.1997

1*) durch Kühlwasser beeinflusst

Monats- und Jahresmittel der Grundwassertemperaturen mit Extremwerten (Hauptwerte)

Nr.	Messstelle			EDV-Messstellennummer	Messgerät	Mittel in °C							Niederste und höchste beobachtete Grundwassertemperatur			
						I	II	III	IV	V	VI	Jahr	im Berichtsjahr		vor dem Berichtsjahr	
	Beobachtg.-beginn	unverändert seit	Messtiefe in m unter Gelände			VII	VIII	IX	X	XI	XII		°C	Datum	°C	Datum
153	Bregenz, Bl 50.1.11			309377	D	9.7	9.4	9.5	10.4	11.5	12.5		9.1	22.12.	8.6 Ö	18.03.2009
	1962		3.88			13.8	14.0	14.4	14.2	13.0	11.8	12.0	14.7 Ö	23.09.	14.8 Ö	28.09.2010
154	Bregenz, Bl 50.1.12			322255	D	10.7	11.0	11.2	12.2	13.4	14.6		10.3 Ö	21.01.	9.2 Ö	13.03.2009
	1992		4.90			15.4	15.3	15.6	14.5	13.1	11.9	13.2	15.8	21.07.	17.1 Ö	30.08.2009
157	Dornbirn, Bl 50.3.03			328153		8.7	8.6	8.4	9.3	10.3	11.3		7.9 ,	07.03.	5.5	22.02.1999
	1990		2.60			12.8	13.7	15.4	14.4	12.7	10.9	11.4	16.3 ,	05.09.	17.9	28.07.2003
159	Dornbirn, Bl 50.3.05			328179	D	5.8	5.3	4.3	5.6	7.7	10.4		3.4 Ö	03.03.	3.5 Ö	26.03.2010
	2004		7.60			12.3	13.5	15.0	13.9	10.9	8.7	9.5	15.5 Ö	24.09.	15.9	16.09.2008
160	Dornbirn, Bl 50.3.06			328187	D	7.0	5.9	5.7	6.6	8.4	10.8		5.6 Ö	17.03.	4.7	22.03.2010
	2004		10.60			12.2	12.9	13.8	13.0	10.8	9.8	9.8	15.0 Ö	19.09.	14.7 Ö	04.09.2007
161	Dornbirn, Bl 50.3.07 A			328195	D	11.5	11.5	11.5	11.5	11.5	11.4		11.4 Ö	24.12.	10.2	03.05.2008
	1983	23.12.1998	7.86			11.4	11.4	11.4	11.4	11.4	11.4	11.4	11.5 Ö	24.12.	13.1	27.08.2007
178	Gaissau, Bl 50.2.35			327536	D	12.7	12.2	11.6	11.2	11.0	11.2		11.0 Ö	28.05.	10.6 Ö	08.05.2009
	2008		5.26			11.6	12.2	12.7	13.2	13.4	13.4	12.2	13.5 Ö	12.12.	13.5 Ö	08.12.2010
184	Götzis, Bl 50.4.07 A			328112	D	13.8	13.5	13.0	12.2	11.6	11.3		11.2	08.07.	11.6 Ö	30.06.2010
	2007		9.50			11.3	11.5	12.0	12.6	13.3	13.7	12.5	14.0	27.12.	14.6 Ö	01.01.2009
188	Hard, Bl 50.2.13			322131	D	9.9	9.1	8.5	8.9	10.1	11.8		8.3 Ö	22.03.	0.4	08.07.2004
	1983		4.65			12.9	13.6	14.8	14.7	13.6	12.1	11.7	15.0	10.10.	16.4	13.09.2003
191	Hard, Bl 50.2.16 A			322149		7.5	8.0	8.5	11.3	13.6	15.4		7.1 ,	31.01.	5.0	14.02.1994
	1990		4.63			15.7	16.7	16.4	13.9	11.8	9.7	12.4	17.3 ,	05.09.	18.5	04.08.2008
193	Hard, Bl 50.2.18			322156	D	12.9	12.2	11.6	11.5	12.0	12.5		11.3 Ö	07.04.	11.1	07.04.2009
	2007		4.29			13.4	14.4	15.2	15.9	16.0	14.9	13.5	16.1 Ö	13.11.	16.3	11.10.2007
195	Höchst, Bl 50.2.25			328435		11.3	10.6	10.1	10.0	10.6	11.7		9.9 , Ö	18.04.	9.0 Ö	29.03.1999
	1990		5.90			12.9	13.8	14.5	14.7	14.2	13.1	12.3	14.8 , Ö	03.10.	15.7	12.08.2002
197	Höchst, Bl 50.2.27			328450	D	11.6	10.9	10.3	10.1	10.0	10.3		10.0 Ö	23.05.	7.9	24.11.1992
	1983		5.00			10.7	11.5	12.1	12.7	13.0	12.8	11.4	13.1 Ö	20.11.	13.0 Ö	17.11.2009
199	Höchst, Bl 50.2.29			328476	D	11.3	10.5	10.0	9.8	10.1	10.7		9.7 Ö	16.04.	8.5 Ö	02.04.1999
	1983		4.50			11.9	13.3	14.5	14.9	14.9	14.2	12.2	15.0 Ö	11.11.	15.9	13.09.1995
204	Höchst, Blt 50.2.27			327668		11.7	10.9	10.2	9.9	9.8	10.1		9.7 Ö	09.05.	8.4	13.02.2006
	1984		5.00			10.6	11.3	12.2 I	12.6 I	12.8 I	12.6	11.2	12.9	07.11.	15.9	13.09.2004
205	Hohenems, Bl 50.3.01			328138		10.1	9.4	8.8	8.8	9.4	10.8		8.4 ,	21.03.	7.1	20.02.2006
	1990		4.65			12.5	13.3	14.3	14.1	13.5	12.4	11.5	15.5 ,	19.09.	16.0	23.07.1990
207	Hohenems, Bl 50.4.17			328062	D	12.7	12.1	11.5	11.3	11.4	11.8		11.2 Ö	05.05.	9.6	04.04.1994
	1990		4.40			12.5	13.4	14.0	14.5	14.6	14.0	12.8	14.6 Ö	19.11.	14.7 Ö	30.10.2009
210	Hohenems, Bl 50.4.20			328096	D	12.0	11.5	11.0	10.4	10.1	10.2		10.0 Ö	05.06.	8.8	23.03.1992
	1990		4.77			10.7	11.5	12.1	12.6	12.6	12.4	11.4	12.8 Ö	23.10.	13.5 Ö	12.09.2005
211	Hohenems, Bl 50.4.21			328104		10.0	9.4	9.2	10.2	11.5	13.1		8.8 ,	28.02.	8.0	17.02.1997
	1990		3.20			14.2	15.3	16.1	15.1	13.4	11.5	12.4	16.2 , Ö	26.09.	17.2	15.09.2003
214	Kennelbach, Bl 50.1.01 A			322164		10.6	10.4	10.0	10.4	11.7	11.5		9.4 ,	21.03.	7.3	17.05.1999
	1978		10.20			11.9	13.2	12.9	12.5	12.0	11.1	11.5	14.0 ,	07.11.	15.0	25.10.1993
215	Kennelbach, Bl 50.1.02			322172	D	10.3	10.3	10.2	10.1	10.0	9.9		9.8 Ö	23.07.	9.9 Ö	08.08.2010
	1978		7.03			9.9	9.9	10.0	10.2	10.3	10.4	10.1	10.4 Ö	31.12.	10.4	20.12.2010
217	Koblach, Bl 50.4.03 A			322412	D	11.4	11.1	10.8	11.0	11.2	11.4		10.6 , Ö	07.03.	9.1 Ö	30.05.1994
	1990		5.73			11.2	11.7	12.2	12.7	12.9	12.7	11.7	12.9 Ö	26.11.	13.7 Ö	02.11.2009
218	Koblach, Bl 50.4.04			322420	D	10.8	11.0	10.6	10.7	10.8	10.8		10.1	23.07.	8.6 Ö	05.07.1999
	1990		6.50			10.2	10.3	10.6	10.8	11.0	11.1	10.7	11.4 ,	04.01.	12.3	09.11.1992
223	Lauterach, Bl 50.2.04 A			322081	D	10.1	10.2	10.2	10.1	10.0	9.9		9.7 Ö	30.06.	9.0 Ö	10.08.2006
	2005		10.95			9.9	9.8		9.9				10.3 Ö	10.03.	10.3 Ö	17.12.2007
226	Lauterach, Bl 50.2.10			322115	D	10.9	10.6	10.2	10.0	10.5	10.8		9.7 Ö	04.04.	8.8	19.04.2006
	2005		7.18			11.6	12.4	12.2	12.2	12.0	11.9	11.3	12.5	15.08.	13.7 Ö	18.08.2010
228	Lauterach, Bl 50.2.19			328377	D	8.5	8.1	8.0	9.7	11.4	13.7		7.8 , Ö	21.03.	5.8	08.03.1999
	1981		4.30			14.9	15.2	15.9	15.0	13.4	11.4	12.1	16.1 ,	05.09.	16.9	05.09.1994
231	Lustenau, Bl 50.3.08 A			328203		9.1	8.9	9.1	9.8	10.7	13.2		8.5 ,	10.01.	7.3	07.03.1994
	1980		2.55			14.6	15.5	16.3	15.2	13.0	11.1	12.2	16.7 , Ö	12.09.	18.3	31.08.1992
233	Lustenau, Bl 50.3.10			328229	D	11.7	11.4	11.3	11.5	12.5	13.4		11.0	28.03.	10.0 Ö	31.03.2010
	2004		3.64			14.2	14.7	15.1	15.1	14.3	13.2	13.2	15.8	27.09.	16.3	09.08.2009
237	Mäder, Bl 50.4.05			322438	D	10.4	9.8	9.4	9.2	9.2			8.5	03.05.	6.6 Ö	15.03.1999
	1990		5.17					12.4	12.3	11.9	11.3		12.8	26.09.	14.3	08.08.2009
239	Mäder, Bl 50.4.11			322503	D	11.3	10.8	10.2	9.9	10.2	11.0		9.7 Ö	16.04.	7.4	10.03.2006
	1990		4.93			11.9	12.5	12.7			11.3		12.8	15.11.	16.1 Ö	10.10.2003
241	Meiningen, Bl 01.33.04			322347	D	10.4	10.0	9.5	9.1	8.9	8.8		8.8 Ö	04.07.	5.8	19.05.1990
	1987		4.35			8.8	9.1	9.5	10.0	10.5	10.7	9.6	10.7 Ö	18.12.	12.3	27.09.1999
242	Meiningen, Bl 01.33.06			309526	D	11.7	11.0	10.3	10.0	10.0	10.2		9.9 Ö	17.05.	7.3 Ö	29.04.2009
	1990		4.45			10.6	11.2	11.8	12.3	12.6	12.4	11.2	12.6 Ö	07.12.	14.7	04.09.2009

Monats- und Jahresmittel der Grundwassertemperaturen mit Extremwerten (Hauptwerte)

Nr.	Messstelle			EDV-Messstellennummer	Messgerät	Mittel in °C I / VII	II / VIII	III / IX	IV / X	V / XI	VI / XII	Jahr	Niederste und höchste beobachtete Grundwassertemperatur im Berichtsjahr °C	Datum	vor dem Berichtsjahr °C	Datum
	Beobachtg.-beginn	unverändert seit	Messtiefe in m unter Gelände													
244	Meiningen, Bl 01.33.08			322321	D								10.4	05.09.		
	1979		8.04					10.8	11.1	11.0	10.8		11.4 Ö	23.10.		
247	Meiningen, Blt 01.33.06			328369		11.6	10.6	9.9	9.7	10.1	10.9		9.6 Ö	15.04.	7.6	28.04.2009
	1984		3.50			11.8	12.6	13.4	13.7	13.4	12.8	11.7	13.8	11.10.	17.0	15.09.2008
248	Nofels, Bl 01.32.19 A			322313	D	11.7	11.6	11.1	11.2	11.4	11.3		10.8	24.03.	6.7	27.03.1992
	1990 1*)		5.60			11.7	13.1	13.4	13.9	13.5	13.2	12.3	14.3 Ö	12.10.	15.3	13.11.2007
250	Nofels, Bl 01.32.24 A			309542	D	9.6	9.3	9.0	8.7	8.6	8.6		8.6 Ö	20.06.	7.7 Ö	06.06.2006
	2006		8.05			8.8	9.0	9.3	9.6	9.8	9.8	9.2	9.9 Ö	09.12.	10.0 Ö	06.12.2008
251	Nofels, Bl 01.32.38			322271	D	9.8	9.3	9.2	9.6	10.1	10.5		9.0 Ö	14.03.	10.4	31.12.2010
	1979		4.99			11.2	12.1	12.7	12.9	12.4	11.5	10.9	13.1 Ö	19.10.	11.5	16.12.2010
252	Nofels, Bl 01.32.71			379289	D	9.8	9.0	8.5	8.6	9.3	10.1		8.3 Ö	06.04.	8.3 Ö	14.04.2010
	1986		4.91			11.1	11.9	12.3	12.4	12.0	11.2	10.5	12.5 Ö	25.10.	12.5 Ö	22.10.2009
254	Rankweil, Bl 01.40.02			322354	D	10.5	10.3	9.9	9.3	8.9	8.6		8.5 Ö	10.07.	7.4	05.06.2009
	2008		25.86			8.6	8.9	9.2	9.6	9.9	9.9	9.5	10.7	01.01.	10.8 Ö	13.12.2010
256	Rankweil, Bl 01.40.04			322388	D	11.2	10.8	10.3	9.4	9.5	9.9		9.2 Ö	30.04.	8.7 Ö	20.04.2010
	2007		5.63			10.4	10.9	11.3	11.8	11.6	11.3	10.7	12.0 Ö	28.10.	12.4	13.10.2007
257	Rankweil, Bl 01.40.05 A			322362		9.5	9.6	9.7	9.7	9.7	9.9		9.3 ,	18.07.	8.1	30.05.1994
	1990		17.05			9.5	10.0	10.3	9.9	9.8	9.6	9.8	10.4 , Ö	19.09.	13.8	23.09.1991
260	Röthis, Bl 50.4.02			322404		11.3	11.4	11.3	11.3	11.6	11.8		11.0 ,	24.01.	10.0	30.05.1994
	1990		10.45			12.3	12.8	13.2	12.7	12.0	11.5	11.9	13.4 ,	19.09.	12.9 ,	17.08.2009
266	Tosters, Bl 01.32.53 A			327619	D	12.3	12.5	12.4	12.4	12.3	12.2		11.8	10.10.	11.3 Ö	13.12.2009
	1992		12.20			12.2	12.1	12.0	11.9	11.9	12.0	12.2	12.5	11.03.	12.7 Ö	01.01.2009
267	Tosters, Bl 01.32.80			379339	D	11.3	11.1	10.9	10.8	10.7	10.8		10.7 Ö	09.05.	10.0 Ö	06.06.2008
	2008		3.30			10.9	11.0	11.2	11.5	11.7	11.8	11.1	12.0	23.12.	11.7	22.11.2010
268	Wolfurt, Bl 50.2.01 A			322016	D	9.2	9.3	9.5	9.6	9.6	9.6		9.1	01.01.	8.7 Ö	15.12.2006
	2001		13.00			9.5	9.4	9.3	9.2	9.2	9.3	9.4	9.6 Ö	04.07.	10.1 Ö	26.04.2004
270	Wolfurt, Bl 50.2.05 A			322099	D	10.3	10.3	10.3	10.1	9.9	9.7		9.2	23.07.	5.9	20.05.2002
	1995		9.34			9.3	9.3	9.5	9.7	10.1	10.5	9.9	10.6	28.12.	10.7 Ö	13.10.2003
	Bregenzerwald															
275	Andelsbuch, Bl 30.1.02			327809	D	10.8	10.8	10.8	10.6	10.4	10.2		10.1	27.06.	9.7 Ö	09.07.2010
	2008		9.06			10.1	10.2	10.2	10.4	10.6	10.8	10.5	10.9 Ö	20.12.	11.9	21.09.2009
276	Andelsbuch, Bl 30.1.03			327817	D	10.4	10.5	10.4	10.1	10.5	11.7		9.3	29.04.	8.8	20.12.2009
	2008		13.84			11.6	11.1	11.2	11.3	11.1	10.2	10.8	12.4	18.06.	15.1	28.09.2009
279	Andelsbuch, Bl 30.2.02			327874	D	9.7	8.7	8.3	7.9	8.3	8.8		7.7	05.04.	6.4	20.03.1996
	1993		6.78			9.1	9.6	10.7	10.6	10.7	10.1	9.4	11.3	07.10.	12.6	12.10.1997
280	Au, Bl 30.3.11			332320	D	7.3	7.0	6.4	6.2	7.0	7.7		5.4	05.04.	7.7 Ö	26.12.2010
	1994		8.99			8.6	8.3	8.3	9.0	7.7	7.9	7.6	12.1 Ö	10.10.	8.6 Ö	26.12.2010
281	Au, Bl 30.3.12			332338	D	7.4	7.0	5.9	4.9	6.3	7.0		4.7	12.04.	7.5 Ö	30.12.2010
	1994		13.41			8.7	9.0	8.7	8.7	7.4	8.1	7.4	12.1	10.10.	9.3	17.12.2010
282	Au, Bl 30.3.13			332346	D	8.3	7.7	7.1	6.5	6.2	6.1		6.1 Ö	19.07.		
	1994		18.98			6.2	6.8	7.6	8.4	8.9	9.0	7.4	9.5 Ö	10.10.		
284	Bezau, Bl 30.2.06			327924	D	9.2	9.2	9.1	9.2	9.0	8.8		8.5 Ö	25.12.	7.7 Ö	10.08.2006
	1992		19.36			8.8	8.8	8.8	8.8	8.8	8.7	8.9	9.3	30.03.	10.6 Ö	01.08.1994
289	Bizau, Bl 30.2.14 A			328005	D	11.7	11.7	11.5	11.4	11.4	11.3		11.3 Ö	25.06.	10.1	19.09.2005
	2004		12.11			11.3	11.6	11.9	12.1	12.2	12.2	11.7	12.2	14.11.	18.1	14.12.2009
294	Egg, Bl 30.1.06			327841	D	10.0	9.1	8.2	8.1	8.5	9.0		7.8 Ö	21.03.	7.1 Ö	31.03.2009
	2008		4.38			9.9	11.1	11.7	12.1	12.1	11.3	10.1	12.2 Ö	10.11.	12.4	21.10.2010
302	Reuthe, Bl 30.2.01			327882	D	8.3	8.3	8.1	7.8	7.8	7.8		7.6 Ö	13.07.	6.9 Ö	10.04.2009
	2008		5.89			7.9	7.9	8.0	8.4	8.5	8.6	8.1	9.2 Ö	11.10.	9.5	31.08.2010
310	Schnepfau, Bl 30.3.07			332288	D	8.0	7.9	7.7	7.1	6.2	5.8		5.5 Ö	03.09.	7.9	22.12.2010
	1990		22.30			5.6	5.5	5.7	6.3	7.1	7.7	6.7	8.2	09.01.	8.1 Ö	31.12.2010
312	Schnepfau, Bl 30.3.09			332304	D	6.9	6.1	5.6	6.1	6.3	7.4		5.0	27.03.	3.6 Ö	14.04.2004
	2000		18.00			7.8	8.2	8.8	9.0	8.3	8.0	7.4	10.2 Ö	18.10.	11.4	16.08.2006
	Leiblachtal															
317	Hörbranz, Bl 40.1.07 A			327767	D	12.0	12.1	12.1	12.1	12.0	12.0		11.9 Ö	11.08.	11.5 Ö	20.12.2000
	2000		16.00			12.0	11.9	11.9	12.0	12.0	12.0	12.0	12.1 Ö	25.05.	12.7	09.07.2004
320	Lochau, Bl 40.1.02			327684	D	11.8	10.9	10.7	10.9	11.4	12.3		10.6 Ö	18.03.	12.0 Ö	27.06.2010
	1997		6.00			13.3	14.1	14.7	14.9	14.5	13.5	12.8	15.0	07.10.	14.6 Ö	15.10.2010

1*) durch Kühlwasser beeinflusst

Monats- und Jahresmittel der Grundwassertemperaturen mit Extremwerten (Hauptwerte)

Nr.	Messstelle	Beobachtg.-beginn	unverändert seit	Messtiefe in m unter Gelände	EDV-Mess-stellen-nummer	Messgerät	Mittel in °C I	II	III	IV	V	VI	Jahr	Niederste und höchste beobachtete Grundwassertemperatur im Berichtsjahr °C		Datum	vor dem Berichtsjahr °C		Datum
							VII	VIII	IX	X	XI	XII							
	DONAUGEBIET OBERHALB DES INN																		
	Kleinwalsertal																		
322	Mittelberg, Bl 90.1.01	1999		6.23	347443	D	5.9	4.9	4.2	3.8	3.9	4.6		3.4		01.04.	3.0	Ö	03.05.2010
							5.8	7.0	7.8	8.5	8.3	7.5	6.0	9.5		10.10.	8.8	Ö	01.09.2010
323	Mittelberg, Bl 90.1.02	2005		22.52	347435	D	7.1	6.9	6.7	6.6	6.1	6.3		5.9		18.06.	5.3	Ö	02.07.2008
							6.4	6.6	6.9	7.2	7.5	7.5	6.8	7.6	Ö	30.11.	7.3	Ö	08.12.2010
	Lecher Becken																		
325	Lech, Bl 80.1.02	2001		8.00	347328	D	6.5	6.5	6.5	6.5	6.5	6.5		6.4		29.09.	6.3	Ö	22.07.2002
							6.5	6.4	6.4	6.4	6.4	6.4	6.5	6.5	Ö	02.05.	6.9		12.07.2007
326	Lech, Bl 80.1.03	2001		4.00	347336	D	4.0	3.6	3.4	4.3	5.5	6.8		2.5		17.11.	3.6	Ö	10.04.2010
							7.6	7.8	7.6	7.0	5.6	5.6	5.8	8.4	Ö	08.09.	8.5	Ö	25.07.2010
327	Lech, Bl 80.1.04	2001		5.00	347344	D	4.8	4.6	4.4	4.4	5.0	5.7		4.2	Ö	11.04.	3.1	Ö	25.04.2009
							6.2	6.5	6.9	6.6	5.8	5.1	5.5	6.9	Ö	29.09.	8.8		23.08.2005
328	Lech, Bl 80.1.05	2001		10.97	347351	D	5.3	5.3	5.3	5.3	5.3	5.3		5.3	Ö	29.09.	5.2	Ö	13.01.2010
							5.3	5.3	5.3	5.3	5.3	5.3	5.3	5.3	Ö	29.09.	5.5		28.07.2009
	Oberes Lechtal																		
329	Bach-Schönau, Bl 3	2002		19.00	346114	D	7.6	7.4	6.5	5.0	4.0	3.6		3.5	Ö	01.06.	2.7	Ö	16.06.2007
							3.8		4.6	5.4	6.3	7.1	5.5	7.6	Ö	06.02.	8.7	Ö	11.12.2007
	Unteres Lechtal																		
354	Reutte, Blt 16	1992		15.00	339432		12.7	12.5	12.0	11.4	10.3	9.1		5.7		26.09.	5.1	Ö	31.08.2009
							7.5	6.3	5.8	6.0	7.2	9.1	9.1	12.8	Ö	24.01.	14.1	Ö	08.03.2010
	Fernpass																		
372	Biberwier, Bl 1 (KB4)	2005		16.50	342824	D	5.8	5.9	5.9	6.0	6.0	6.0		5.8	Ö	26.12.	5.7	Ö	26.10.2010
							6.0	6.0	5.9	5.9	5.8	5.8	5.9	6.0	Ö	26.08.	6.2	Ö	04.06.2008
	Scharnitzer Becken																		
379	Scharnitz, Bl 3	2005		21.15	330837	D	6.9	6.8	6.8	6.9	6.9	6.8		6.7	Ö	09.12.	6.3	Ö	01.10.2007
							6.8	6.8	6.8	6.8	6.7	6.8	6.8	7.4		24.01.	7.9		12.10.2005
	INNGEBIET OBERHALB DER SALZACH																		
	Oberinntal																		
417	Oberhofen, Bl 4	2002		9.00	334714	D	9.4	9.1	8.9	8.8	8.8	8.8		8.7	Ö	09.05.	8.5	Ö	12.06.2006
							9.0	9.2	9.3	9.4	9.5	9.5	9.1	9.5	Ö	31.12.	9.8	Ö	27.01.2007
425	Polling, Blt 4	1991		10.00	339424		10.8	10.3	9.8	9.4	9.2	9.3		9.1		23.05.	8.2	K	17.06.1992
							9.4	9.9	10.2	10.5	10.9	10.9	10.1	10.9	Ö	19.12.	11.8	Ö	24.11.2008
	Unterinntal																		
493	Buch-Tuft, Bl 2	2002		7.00	330514	D	10.6	10.4	10.1	9.9	9.6	9.6		9.5	Ö	20.07.	8.7	Ö	09.06.2005
							9.6	9.7	9.8	10.1	10.3	10.6	10.0	10.6	Ö	01.01.	10.8	Ö	22.11.2003
515	Hötting, Blt 27	1993		10.05	339994		10.8	10.4	10.3	10.1	10.3	10.6		10.0		04.04.	9.4	Ö	14.04.1994
							11.0	11.5	12.5	12.5	12.1	11.3	11.1	12.7	Ö	10.10.	12.2	Ö	02.11.2010
520	Innsbruck, Bl 30	2006		10.00	346221	D	10.5	9.9	9.3	9.0	8.9	9.2		8.9	Ö	22.05.	8.6	Ö	15.05.2009
							9.5	9.9	10.3	10.8	11.1	11.2	10.0	11.2	Ö	18.12.	11.6	Ö	04.12.2007
523	Kematen, Bl 6	1994		19.00	334417	D	8.8	8.3	8.0	8.1	8.6	9.2		7.8	Ö	07.04.	3.8		08.12.2007
							9.8	10.4	10.8	10.9	10.4	9.6	9.4	10.9	Ö	19.10.	14.1	Ö	28.08.2003
558	Langkampfen, Blt 1	1991	1*) 01.01.1999	10.00	339390	D	11.4	11.5	11.3	10.8	10.0	9.5		8.9	Ö	25.09.	6.9		23.08.1999
							9.1	8.9	8.9	9.2	9.8	10.7	10.1	11.6		07.02.	11.5		01.02.2010
564	Liesfeld, Blt 18	1990		10.00	334946	D	9.7	9.4	9.1	9.0	9.0	9.0		8.9	Ö	23.05.	7.8	Ö	24.06.1996
							9.2	9.5	9.8	10.0	10.1	10.2	9.5	10.2	Ö	27.12.	10.1		03.11.2008

1*) durch Kraftwerk beeinflusst

Monats- und Jahresmittel der Grundwassertemperaturen mit Extremwerten (Hauptwerte)

Nr.	Messstelle	Beobachtg.-beginn	unverändert seit	Messtiefe in m unter Gelände	EDV-Messstellennummer	Messgerät	Mittel in °C I / VII	II / VIII	III / IX	IV / X	V / XI	VI / XII	Jahr	Niederste und höchste beobachtete Grundwassertemperatur im Berichtsjahr °C	Datum	vor dem Berichtsjahr °C	Datum
575	Pradl, Bl 12	1991		18.00	339275		11.8	12.0	12.2	12.3	12.3	12.3		11.4 Ö	31.01.	9.5	02.01.2007
							12.4	12.5	12.5	12.4	12.4	12.4	12.3	12.6	12.07.	13.0 Ö	24.08.2009
592	Rum, Blt 3	1991		10.00	339374	D	12.1	11.5	11.0	10.8	11.0	11.3		10.7 Ö	13.04.	9.8	26.04.1999
							11.7	12.1	12.6	13.0	13.0	12.8	11.9	13.1 Ö	23.11.	13.3 Ö	05.11.2007
604	Strass, Blt 8	1995		10.00	346148		9.7	9.3	9.2	9.1	9.1	9.3		8.9	16.05.	8.1 K	03.06.1997
							9.3	9.9	10.1	10.6	10.8	10.7	9.8	10.9	31.10.	10.9 Ö	10.11.2003
621	Voldöpp-Hagau, Bl 5	2004		9.00	346106	D	10.7	10.5	10.3	10.1	9.9	9.9		9.9 Ö	08.08.	8.7	19.05.2006
							9.9	10.0	10.2	10.4	10.6	10.7	10.3	10.8 Ö	13.01.	11.0 Ö	21.01.2010
624	Vomp, Bl 5	1992		10.00	334870	D	10.1	9.9	9.6	9.7	10.1	10.1		9.4 Ö	28.03.	8.4 Ö	27.03.1992
							10.3	10.5	10.7	10.9	10.8	10.7	10.3	11.1 Ö	17.10.	11.4 Ö	06.09.2010
627	Vomp, Blt 1	1989		10.00	334458		10.4	10.3	10.1	9.9	9.6			9.4	07.06.	8.5 Ö	29.06.1992
														10.5 Ö	16.01.	10.7	17.12.2001
631	Wattens, Blt 6	1990		6.00	334912	D	10.3	9.4	8.8	8.8	9.4	10.4		8.6 Ö	09.04.	8.4 Ö	19.04.2009
							11.3	12.1		12.6	12.7	12.1		12.7 Ö	12.11.	12.9	02.05.2009
	Großachengebiet																
647	Kirchdorf-Litzlfelden, Bl 1	2005		9.00	330647	D	8.1	8.1	8.1	8.1	8.1	8.1		8.1 Ö	01.01.	8.1 Ö	31.12.2010
							8.1	8.1	8.1	8.1	8.1	8.1	8.1	8.2 Ö	02.11.	8.7	01.02.2006
654	Kössen, Blt 8	1996		10.00	346197		8.9	8.4	8.1	7.8	7.7	7.9		7.6 Ö	23.05.	6.7 Ö	30.06.2008
							8.5	8.9	9.3	9.5	9.6	9.3	8.6	9.7	02.11.	9.9 Ö	02.11.2010
669	St.Johann i.T., Blt 2	1996		10.00	346213		10.2	10.1	9.9	9.6	9.4	9.2		9.1 Ö	27.07.	7.8 Ö	03.07.2000
							9.1	9.3	9.5	9.7	9.8	10.0	9.7	10.4	03.02.	10.5	06.12.2010
670	St.Johann i.T.-Bärnst., Br 1	2005		6.60	330589	D	9.7	9.4	9.0	8.6	8.3	8.3		8.2 Ö	14.06.	7.2 Ö	19.05.2009
							8.5	9.0	9.4	9.7	9.9	9.8	9.1	9.9 Ö	07.12.	12.0	28.05.2008
	Tiefengrundwässer in alpinen Tallandschaften																
672	Bad Goisern, TBl 1	2007		20.30	344374	D	10.8	10.8	10.8	10.9	10.9	10.9		10.7 Ö	01.01.	10.7 Ö	26.11.2010
							10.9	10.9	10.9	10.9	10.9	10.9	10.9	10.9	01.01.	10.9 Ö	01.07.2008
	SALZACHGEBIET																
	Oberpinzgau																
674	Mittersill, Bl 3	2007		3.65	347872	D	8.8	8.2	7.6	7.6	7.7	8.1		7.4 Ö	08.04.	6.8	10.04.2008
							8.5	9.1	9.7	10.2	10.1	9.3	8.7	10.3 Ö	16.11.	10.3	23.10.2008
675	Mittersill, Bl 5	2006		3.51	347856	D	9.0	7.9	7.1	6.7	6.8	7.4		6.6	04.05.	6.2	01.04.2009
							8.2	9.0	9.8	10.3	10.3	9.4	8.5	10.6	07.11.	13.4	04.07.2007
676	Mittersill, Bl 7	2007		3.93	347831	D	8.8	8.5	8.1	8.1	8.1	8.2		7.8 Ö	30.03.	6.9 Ö	13.04.2009
							8.4	8.6	9.0	9.4	9.5	9.1	8.7	9.7 Ö	09.11.	10.9 Ö	07.09.2007
677	Mittersill, Bl 9	2006		9.17	347955	D	10.5	10.1	9.5	8.9	8.3	7.9		7.8 Ö	17.07.	7.8 Ö	09.07.2008
							7.9	8.1	8.6	9.0	9.5	9.8	9.0	10.5 Ö	18.01.	10.5	21.12.2008
678	Niedernsill, Bl 1	2006		11.99	347948	D	11.0	10.9	10.7	10.4	10.1	9.9		9.8 Ö	11.08.	6.9 Ö	12.04.2009
							9.8	10.6	10.4	11.0	10.6	10.5	10.5	11.5 Ö	21.10.	13.9 Ö	12.09.2010
679	Schattberg, Bl 1	2006		4.60	347898	D	9.5	8.6	7.9	7.4	6.9	6.7		6.7 Ö	26.06.	6.3 Ö	20.06.2009
							7.1	8.1	9.0	9.8	10.2	10.1	8.4	10.2 Ö	12.12.	10.4 Ö	06.12.2009
680	Schattberg, Bl 2	2006		3.04	347914	D	8.2	7.5	6.7	6.6				6.5 Ö	03.04.	6.1 Ö	21.04.2009
														8.7 Ö	01.01.	10.6 Ö	27.10.2009
681	Schattberg, Bl 3	2006		3.30	347930	D	8.4	7.5	6.7	6.5	7.2	8.2		6.4 Ö	11.04.	5.8 Ö	16.04.2009
							9.3	10.2	11.0	11.3	10.7	9.5	8.9	11.4 Ö	24.10.	11.4 Ö	28.10.2009
682	Stuhlfelden, Bl 1	2006		3.90	347971	D	9.0	7.8	6.7	6.4	7.1	8.8		6.3 Ö	10.04.	5.9	15.04.2009
							9.9	11.0	11.7	11.8	10.9	9.2	9.2	12.0 Ö	13.10.	12.6 Ö	06.10.2010
683	Stuhlfelden, Bl 13	2006		8.96	347823	D	9.7	9.7	9.7	9.6	9.5	9.4		9.4 Ö	22.08.	9.4 Ö	17.10.2010
							9.4	9.4	9.5	9.6	9.6	9.7	9.6	9.8 Ö	29.12.	9.8 Ö	21.04.2010
684	Stuhlfelden, Bl 2	2006		2.45	347997	D	7.0	5.6	4.9	6.5	8.7	10.1		4.8 Ö	18.03.	3.5	04.04.2009
							11.3	12.5	13.7	13.4	11.1	8.5	9.4	14.0	28.09.	14.4 Ö	21.10.2009
	KEG Lammer Ursprung																
685	Lungötz, KB1-07	2008		12.58	357905	D	6.1	6.1	6.1	6.1	6.1	6.1		6.0 Ö	14.01.	5.8	19.04.2008
							6.1	6.1	6.1	6.1	6.1	6.1	6.1	6.1 Ö	14.12.	6.4	07.01.2009
686	Lungötz, KB2-07	2008		19.02	357913	D	6.2	6.2	6.1	6.2	6.2	6.2		6.1 Ö	17.03.	4.9 Ö	05.04.2009
							6.2	6.2	6.2	6.2	6.2	6.2	6.2	6.3 Ö	23.12.	6.4	30.06.2009

Monats- und Jahresmittel der Grundwassertemperaturen mit Extremwerten (Hauptwerte)

Nr.	Messstelle			EDV-Messstellennummer	Messgerät	Mittel in °C							Niederste und höchste beobachtete Grundwassertemperatur			
						I	II	III	IV	V	VI	Jahr	im Berichtsjahr		vor dem Berichtsjahr	
	Beobachtg.-beginn	unverändert seit	Messtiefe in m unter Gelände			VII	VIII	IX	X	XI	XII		°C	Datum	°C	Datum
						Saalachbecken										
689	Bergham, Bl 1			347781	D	10.6	10.3	9.9	9.6	9.3	9.2		9.2 Ö	05.08.	8.8	07.07.2008
	2005		7.59			9.2	9.3	9.6	9.9	10.3	10.5	9.8	10.6 Ö	01.01.	10.6 Ö	16.12.2010
690	Haid, Bl 1			347757	D	9.5	8.6	7.8	7.9	8.5	9.2		7.3 Ö	20.03.	7.1	08.04.2009
	2008		4.02			10.2	11.7	12.6	13.3	12.5	11.1	10.3	13.7	09.10.	13.4	15.10.2009
691	Haid, Bl 2			347765	D	9.1	8.7	8.1	8.1	8.3	8.7		7.8 Ö	21.03.	7.3	08.04.2009
	2008		4.33			9.1	9.6	10.3	10.6	10.5	9.7	9.2	10.9 Ö	07.10.	10.9 Ö	25.10.2010
692	Lenzing, Bl 2			347716	D	8.8	8.6	8.4	8.1	7.8	7.8		7.8 Ö	04.07.	6.1	14.01.2008
	2005		3.75			7.9	8.1	8.3	8.5	8.7	8.7	8.3	8.9 Ö	11.01.	9.4 Ö	01.01.2009
693	Lenzing, Bl 6			347724	D	8.2	7.7	7.4	7.5	7.9	8.4		7.0 Ö	29.03.	4.6 Ö	03.04.2009
	2000		9.35			8.9	9.3	9.5	9.8	9.3	9.0	8.6	10.1 Ö	18.10.	9.9 Ö	17.09.2010
694	Lichtenberg, Bl 1			347732	D	9.2	9.2	9.2	9.0	8.8	8.8		8.7 Ö	11.08.	8.5 Ö	12.09.2009
	2000		9.00			8.7	8.8	8.8	9.0	9.2	9.3	9.0	9.3 Ö	01.01.	9.4 Ö	01.03.2008
695	Lichtenberg, Bl 5			347708	D	9.0	9.1	9.1	9.0	9.0	9.0		8.8 Ö	13.08.	8.2 Ö	26.05.2009
	2005		11.94			8.9	8.9	8.9	9.2	9.3	9.0	9.0	9.6 Ö	10.11.	9.7 Ö	17.10.2010
						Loferer Becken										
698	Lofer, Bl 1			347849	D	9.2	8.2	7.7	7.3	6.9	6.8		6.7 Ö	21.06.	5.7 Ö	15.05.2008
	2006		8.00			7.3	8.3	8.9	9.4	9.6	9.6	8.3	9.6 Ö	01.01.	9.6	23.12.2010
699	St.Martin Bl, 1			347864	D	8.5	8.5	8.5	8.5	8.5	8.5		8.5 Ö	24.08.	8.1 Ö	22.12.2009
	2008		12.85			8.5	8.6	8.6	8.6	8.6	8.6	8.5	8.6 Ö	01.01.	8.6 Ö	29.12.2008
700	St.Martin Bl, 2			347880	D	10.2	10.2	10.0	9.9	9.8	9.7		9.7 Ö	10.08.	9.3 Ö	06.09.2009
	2008		10.91			9.7	9.8	10.0	10.2	10.4	10.5	10.0	10.5 Ö	01.01.	10.2 Ö	11.02.2009
						Unteres Salzachtal										
701	Acharting, Bl 1			320929	D	8.1	7.1	6.9	7.7	8.9	10.2		6.8 Ö	21.03.	5.7 Ö	01.04.2009
	2008		5.55			11.5	12.3	12.7	12.3	10.9	9.6	9.9	12.8	17.09.	13.5 Ö	09.07.2009
705	Aigen I, Bl 221			321141	D	10.5	9.8	9.3	9.7	10.7	12.0		9.1 Ö	27.03.	7.6 Ö	19.03.2010
	2006		3.80			13.3	14.0	14.5	14.1	13.2	12.0	11.9	14.5 Ö	30.09.	14.5 Ö	10.08.2010
706	Aigen I, Bl 222			321232	D	12.2	11.6	11.3	11.4	11.9	12.7		11.2 Ö	08.04.	10.8 Ö	24.03.2009
	2005		5.30			13.3	13.7	14.1	14.3	13.9	13.2	12.8	14.3 Ö	23.10.	14.3 Ö	27.10.2009
707	Aigen I, Bl 258			321265	D	9.6	8.9	8.2	8.0	8.7	9.4		4.9	13.01.	7.1 Ö	18.04.2009
	2005		3.65			10.0	11.1	12.0	11.9	11.6	10.6	10.0	12.1 Ö	24.09.	13.6 Ö	31.08.2010
708	Aigen I, Bl 259			321240	D	10.8	8.9	6.5	8.1	8.4	9.6		6.3 Ö	21.03.	9.7 Ö	06.07.2008
	2005		6.97			10.0	10.3		11.1	11.2			11.3 Ö	21.11.	11.0 Ö	20.12.2008
711	Anif, Br 2			320630	D	8.4	7.9	7.5	8.1	9.7	10.8		7.5 Ö	31.03.	7.8 Ö	14.04.2010
	2000		4.05			11.6	12.3	12.3	12.4	11.5	10.1	10.2	12.9 Ö	10.10.	12.5 Ö	11.09.2010
712	Anthering, Bl 2			320861	D	10.8	9.9	9.9	9.7	9.5	9.7		9.5 Ö	22.05.	6.4 Ö	12.04.2009
	2005		6.73			10.1	10.5	10.9	11.3	11.5	11.6	10.5	11.6 Ö	22.12.	12.6	04.01.2007
715	Anthering, Bl 19			320903	D	10.1	9.3	8.7	8.3	8.4	8.7		8.3 Ö	13.05.	7.8	01.05.2008
	2008		5.99			9.3	10.0	10.7	11.1	11.2	10.8	9.7	11.3 Ö	09.11.	11.5 Ö	19.11.2009
717	Au, Bl 34			320689	D	4.0	3.6	3.5	4.9	7.5	9.1		3.2 Ö	09.03.	2.9 Ö	08.04.2009
	2006		11.09			9.8	10.7	11.2	11.6	9.7	6.6	7.9	11.8 Ö	13.10.	11.8	11.08.2010
718	Au, Bl 112			320663	D	9.7	9.3	9.0	8.8	8.9	9.1		8.6 Ö	15.01.	7.5 Ö	18.03.2009
	2006		5.69			9.5	10.0	10.6	11.1	11.2	10.8	9.8	11.3 Ö	02.11.	11.2 Ö	17.11.2009
719	Au, Br 111			320655	D	11.6	11.2	10.7	10.4	10.3	10.2		10.2 Ö	23.06.		
	2006	16.08.2011	11.02			10.5	13.1	16.2	16.7	17.3	17.5	13.0	17.6 Ö	19.12.		
721	Elsbethen, Bl 1			347799	D	10.5	9.3	8.7	8.3	8.6	9.2		8.2 Ö	25.04.	5.1 Ö	06.06.2008
	2005		8.00			10.1	11.1	12.0	12.3	12.1	11.5	10.3	12.4 Ö	06.11.	13.5 Ö	29.09.2009
722	Elsbethen, Bl 13			320804	D			9.0	8.0	8.2	8.4		7.8 Ö	23.04.		
	2007		8.88			9.6	11.0	12.6	12.3	12.1	11.5		13.5 Ö	31.10.		
726	Georgenberg, Br 14			319921	D	10.2	10.2	10.2	10.3	10.3	10.3		10.1 Ö	31.12.	9.8 Ö	19.02.2010
	2008		16.70			10.3	10.3	10.3	10.2	10.2	10.2	10.3	10.7	28.04.	11.2 Ö	11.08.2009
729	Gnigl, Bl 501			348003	D	8.6	7.6	7.4	8.3	9.4	10.5		6.1	13.02.	5.8 Ö	01.04.2009
	2006		3.96			11.9	12.9	13.7	14.1	13.0	11.0	10.7	14.2 Ö	21.10.	14.2 Ö	26.10.2009
730	Gois, Bl 1			347963	D	11.1	10.4	9.8	9.7	9.7	9.9		9.6 Ö	13.05.	9.6 Ö	25.05.2010
	2006		GWS-Flurabst.			10.5	11.1	11.7	12.2	12.3	11.8	10.9	12.4 Ö	13.11.	12.3 Ö	20.11.2010
732	Gries, Br 15			320549	D	10.5	10.4	10.3	10.2	10.2	10.2		10.1 Ö	16.06.	9.7 Ö	10.06.2010
	2008		8.50			10.2	10.3	10.5	10.5	10.4	10.3	10.3	10.6 Ö	08.12.	10.9 Ö	06.10.2010

Monats- und Jahresmittel der Grundwassertemperaturen mit Extremwerten (Hauptwerte)

Nr.	Messstelle			EDV-Messstellennummer	Messgerät	Mittel in °C							Niederste und höchste beobachtete Grundwassertemperatur			
						I	II	III	IV	V	VI	Jahr	im Berichtsjahr		vor dem Berichtsjahr	
	Beobachtg.-beginn	unverändert seit	Messtiefe in m unter Gelände			VII	VIII	IX	X	XI	XII		°C	Datum	°C	Datum
733	Hallein, Br 3			320564	D	7.9	8.1	8.0	8.0	8.0	8.0		5.0 Ö	14.01.	5.2 Ö	13.03.2009
	2008		8.60			8.0	8.0	8.0	8.1	8.1			8.6 Ö	21.07.	9.6 Ö	03.06.2010
734	Itzling, Bl 532			347542	D	14.5	13.7	13.0	12.5	12.5	13.0		12.4 Ö	13.05.	10.7 Ö	23.04.2010
	2009		7.17			13.7	14.5	14.9	15.5	15.7	15.3	14.1	15.7 Ö	21.11.	15.6 Ö	26.11.2009
743	Liefering II, Bl 605			321307	D	10.5	9.4	9.2	8.9	9.0	9.8		8.8 Ö	08.04.	6.3 Ö	03.04.2009
	2005		9.50			11.8	13.5	14.6	14.8				15.2 Ö	23.09.	15.7	10.09.2007
745	Liefering II, Bl 642			321133	D	12.4	12.3	12.0	11.7	11.4	11.3		11.3 Ö	30.06.	11.2 Ö	17.06.2007
	2006		8.20			11.6	12.0	12.1	12.4	12.6	12.8	12.0	12.9 Ö	20.12.	12.8 Ö	12.12.2010
746	Maxglan, Bl 624			321299	D	14.0	13.6	13.1	12.7	12.7	12.8		12.7 Ö	05.06.	12.0 Ö	12.06.2010
	2005		7.50			13.0	13.3	13.7	14.0	14.4	14.4	13.5	14.5 Ö	18.12.	14.3 Ö	06.01.2010
747	Morzg, Bl 68			347567	D	8.1	7.9	8.3	9.2	10.5	11.8		7.9 Ö	24.02.	7.1	17.03.2009
	2005		4.61			12.8	13.0	13.5	13.1	11.4	9.9	10.8	13.7 Ö	26.09.	13.8	19.08.2010
748	Morzg, Bl 228			357897	D	12.7	12.0	11.3	11.1	11.7	12.5		10.9 Ö	05.04.	10.2	29.04.2008
	2008		6.49			13.2	13.7	14.2	14.5	14.4	13.8	12.9	14.7 Ö	11.10.	15.8	04.08.2009
749	Morzg, Bl 263			347575	D	11.6	10.6	9.8	9.4	9.5	9.8		9.4 Ö	16.05.	9.0	23.04.2008
	2006		7.05			10.4	11.2	12.0	12.7	12.9	12.5	11.0	13.0 Ö	14.11.	13.1 Ö	28.11.2009
750	Morzg, Bl 364			347658	D	12.8	12.4	11.7	11.0	10.6	10.9		10.6 Ö	23.05.	9.7	26.04.2008
	2006		5.00			11.1	11.5	12.0	12.5	12.9	12.9	11.9	12.9 Ö	15.12.	13.4 Ö	31.10.2009
751	Oberalm I, Bl 18 (O.II)			320796	D	10.4	10.2	10.0	9.9	9.8	9.9		9.8 Ö	01.06.	10.0 Ö	09.06.2010
	2006		9.38			10.0	10.1	10.2	10.4	10.4	10.5	10.1	10.5 Ö	27.12.	10.7 Ö	27.11.2010
753	Oberndorf, Bl 2			321125	D	11.3	11.2	11.0	11.1	11.2	11.2		10.8 Ö	22.09.	10.8 Ö	04.09.2010
	2001		25.46			11.1	11.0	11.0	11.2	11.4	11.5	11.2	11.7 Ö	05.01.	11.9	25.11.2007
757	Siezenheim I, Bl 1			357996	D	11.6	11.7	11.7	11.5	11.4	11.3		11.0	28.05.		
	2011		11.50			11.2	11.3	11.3	11.4	11.5	11.7	11.5	11.8 Ö	30.03.		
758	Siezenheim I, Bl 5			347815	D	12.8	12.9	12.9	12.7	12.5	12.4		12.0 Ö	11.09.	11.6 Ö	09.08.2009
	2008		11.20			12.2	12.1	12.1	12.2	12.3	12.5	12.5	12.9 Ö	30.03.	12.8 Ö	11.04.2010
761	St.Georgen, Bl 7			347807	D	10.2	9.9	9.5	9.2	9.1	9.2		9.0 Ö	28.05.	8.8 Ö	10.05.2009
	2000		7.28			9.4	9.6	9.9	10.2	10.5	10.5	9.8	10.5 Ö	29.12.	10.8 Ö	12.01.2010
762	St.Georgen, Bl 9			321083	D	10.6	9.7	9.2	9.0	9.3	9.9		8.7	09.04.	8.5 Ö	09.04.2010
	2005		5.98			10.8	11.4	11.9	12.2	12.2	11.5	10.6	12.3 Ö	12.11.	12.5	12.11.2009
763	St.Georgen, Bl 10			321091	D	10.4	9.3	8.6	8.2	8.6	9.3		8.1 Ö	13.04.	7.0 Ö	31.03.2009
	2008		6.00			10.3	11.2	11.9	12.2	11.9	11.3	10.3	12.5 Ö	21.10.	13.0 Ö	01.08.2010
766	St.Georgen, Br 2			357988	D	9.8	8.9	8.5	8.8	9.5	10.4		8.4 Ö	26.03.		
	2010		4.80			11.5	12.4	13.1	13.4	12.7	11.4	10.9	13.6 Ö	04.10.		
767	Stadt Salzburg, Bl 246			321166	D	12.1	11.6	11.0	10.5	10.4	10.6		10.4 Ö	23.05.	10.1 Ö	16.05.2009
	2009		6.50			11.1	11.8	12.3	12.7	12.8	12.6	11.6	12.8 Ö	18.11.	12.8 Ö	01.11.2010
768	Stadt Salzburg, Bl 257			321182	D	12.3	12.2	12.1	12.0	11.9	11.8		11.8 Ö	30.08.	11.4 Ö	06.06.2010
	2008		9.15			11.8	11.8	12.0	12.1	12.3	12.5	12.1	12.6 Ö	24.12.	12.5 Ö	21.02.2009
769	Stadt Salzburg, Bl 261			321216	D	11.3	10.6	10.0	9.8	10.0	10.4		9.8 Ö	02.05.	9.2 Ö	05.05.2009
	2006		5.05			10.9	11.5	12.0	12.4	12.5	12.1	11.1	12.5 Ö	26.11.	12.6 Ö	22.11.2010
770	Stadt Salzburg, Bl 365			321208	D	13.6	13.3	13.2	13.0	13.0	13.2		13.0 Ö	23.05.	12.7 Ö	08.06.2010
	2008		7.20			13.1	13.2	13.4	13.8	14.2	14.1	13.4	14.3 Ö	17.12.	15.0 Ö	19.12.2008
771	Stadt Salzburg, Bl 400			347906	D	13.8	13.7	13.6	13.5	13.4	13.5		13.3 Ö	06.09.	10.0	02.02.2009
	2006		9.59			13.6	13.4	13.5	13.8	13.8	13.9	13.6	13.9 Ö	01.01.	13.8 Ö	30.12.2010
772	Stadt Salzburg, Bl 409			321158	D	15.8	15.4	15.1	14.4	14.3	14.3		13.5 Ö	28.05.	13.0 Ö	03.06.2010
	2005		8.55			14.7	15.0	15.3	15.7	16.0	16.1	15.2	16.4 Ö	05.01.	17.6 Ö	29.12.2009
774	Stadt Salzburg, Br 203			321174	D	10.4	9.2	8.8	9.0	9.8	10.2		8.7 Ö	31.03.	8.9 Ö	11.03.2010
	2009		6.00			10.7	11.3	11.9	12.5	12.8	12.2	10.8	12.8 Ö	03.12.	12.8 Ö	04.12.2009
775	Stadt Salzburg, Br 550			347633	D	14.2	13.7	13.4	13.1	13.1	13.5		12.8 Ö	28.05.	11.6 Ö	20.04.2009
	2005		6.58			13.9	14.4	14.7	15.1	15.0	14.6	14.1	15.7 Ö	11.10.	15.5 Ö	07.11.2009
776	Taxach, Bl 4			320846	D	10.8	10.2	9.5	8.8	8.2	8.5		7.9 Ö	01.06.	6.8 Ö	30.05.2009
	2008		7.22			9.0	9.6	10.6	11.2	11.6	11.7	10.0	11.8 Ö	16.12.	12.0 Ö	15.12.2008
777	Taxach, Bl 27			320770	D	9.8	9.7	9.5	9.2	8.8	8.7		8.6 Ö	22.07.	8.9 Ö	26.08.2010
	2006		8.94			8.6	8.8	9.1	9.4	9.6	9.8	9.2	9.9 Ö	31.12.	10.5 Ö	17.01.2009
778	Taxach, Bl 31			320721	D	11.0	9.5	8.7	8.2	8.3	8.9		8.0 Ö	27.04.	7.1 Ö	09.05.2009
	2009		6.14			9.9	11.3	12.2	12.7	12.6	12.0	10.4	12.8 Ö	08.11.	13.1 Ö	08.11.2009
779	Taxach, Bl 39			320838	D	10.6	9.9	9.2	8.9	9.1	9.3		8.9 Ö	22.04.	8.8 Ö	20.07.2009
	2008		5.42			9.6	9.9	10.6	11.2	11.6	11.4	10.1	11.6 Ö	01.12.	11.8	29.10.2009
780	Taxach, Br 13			347518	D	9.6	8.9	8.6	8.8	9.5	10.1		4.0 Ö	23.12.	5.4 Ö	30.03.2009
	2009		GWS-Flurabst.			10.9	11.8	12.0	11.6	12.4	9.7	10.3	13.8 Ö	15.08.	17.8	02.07.2009
781	Thurnberg, Bl 60			320762	D	7.3	7.0	8.6	9.9	11.0	11.6		0.6 Ö	12.02.	0.2 Ö	23.12.2010
	2000		5.98			12.0	12.3	11.8	11.5				19.7	23.06.	22.5 Ö	02.07.2009
782	Thurnberg, Bl 64			320754	D	10.6	10.6	10.5	10.4	10.3	10.2		8.0	13.01.	9.8 Ö	24.06.2009
	2008		6.47			10.3	10.4	10.5	10.7	10.8	10.8	10.5	12.3	10.10.	13.4	04.08.2009

Monats- und Jahresmittel der Grundwassertemperaturen mit Extremwerten (Hauptwerte)

Nr.	Messstelle	Beobachtg.-beginn	unverändert seit	Messtiefe in m unter Gelände	EDV-Mess-stellen-nummer	Messgerät	Mittel in °C I	II	III	IV	V	VI	Jahr	Niederste und höchste beobachtete Grundwassertemperatur im Berichtsjahr °C	Datum	vor dem Berichtsjahr °C	Datum
							VII	VIII	IX	X	XI	XII					
783	Thurnberg, Bl 68	2000		5.42	320747	D	11.1	10.3	9.7	9.4	9.5	9.7		9.3 Ö	30.04.	8.0 Ö	17.03.2009
							10.4	11.5	12.2	12.7	12.9	12.6	11.0	12.9 Ö	28.11.	13.1	19.11.2009
784	Thurnberg, Bl 79(Oberalm I)	2000		5.92	320739	D	10.0	9.5	9.0	9.0	9.5	10.2		8.8 Ö	29.03.	8.6 Ö	08.03.2009
							10.9	11.5	11.8	12.0	11.7	11.0	10.5	12.1	17.10.	11.9 Ö	11.10.2010
785	Thurnberg, Bl 81(Oberalm II)	2000		8.91	320812	D	11.2	10.9	10.6	10.2	9.9	9.7		9.7 Ö	21.07.	9.3 Ö	01.07.2009
							9.7	9.9	10.3	10.8	11.5	11.7	10.5	11.7 Ö	01.01.	11.5 Ö	01.02.2010
786	Torren, Bl 1	2000		23.98	355214	D	6.4	6.4	6.4	6.2	5.8	5.9		5.8 Ö	15.05.	6.0 Ö	15.04.2010
							6.0	6.1	6.1	6.2	6.3	6.3	6.2	6.8 Ö	20.04.	6.6 Ö	28.01.2010
787	Torren, Bl 2	2000		7.02	347922	D	4.1	3.4	3.3	5.9	8.7	11.3		2.9 Ö	15.03.	2.5 Ö	04.04.2009
							12.6	13.3	13.6	11.7	8.8	5.7	8.6	13.9 Ö	10.09.	17.0	29.08.2009
790	Vigaun, Br 53	2008		6.90	320002	D	7.8	7.8	8.0	8.5	9.2	9.7		7.7 Ö	21.02.	6.7 Ö	20.01.2009
							9.9	9.9	9.5	9.1	8.6	8.2	8.9	10.1 Ö	09.08.	10.5	15.10.2010
791	Voggenberg, Bl 1	2008		6.18	321117	D	12.9	12.5	12.1	11.7	11.5	11.5		11.4 Ö	12.06.	11.7 Ö	05.06.2010
							11.7	12.0	12.3	12.6	12.9	12.9	12.2	13.0 Ö	12.01.	14.0	27.10.2009
792	Voggenberg, Bl 25	2008		10.55	320853	D	11.3	11.5	11.3	10.8	10.5	10.2		9.8 Ö	17.09.	8.6	20.01.2009
							10.0	9.8	9.9	10.2	10.7	11.1	10.6	11.5 Ö	03.03.	11.7 Ö	20.02.2010
793	Wals, Bl 1	2000		2.03	347989	D	4.8	4.8	6.4	12.8	16.8	18.7		2.7 Ö	05.01.	2.9 Ö	01.02.2010
							18.9	20.4	18.0	13.8	10.1	6.9	12.7	24.8 Ö	22.08.	25.9	16.07.2010
796	Weitwörth, Bl 5	2008		4.60	347641	D	9.3	8.6	7.8	7.4	8.0	8.6		6.9 Ö	12.04.	6.9 Ö	20.04.2009
							9.2	10.3	11.1	11.7	11.6	10.6	9.5	12.0 Ö	02.11.	12.0 Ö	23.10.2009
797	Weitwörth, Bl 6	2008		6.60	347674	D	10.3	9.7	9.1	8.5	8.5	9.2		8.4 Ö	17.05.	7.5 Ö	04.04.2009
							10.2	11.8	12.6	13.3	13.1	12.3	10.7	13.7 Ö	10.10.	13.0 Ö	08.10.2008
	INNGEBIET UNTERHALB DER SALZACH																
	Mattigtal																
805	Achenlohe, Bl 33.2	2005		GWS-Flurabst.	324400		9.7	9.9	9.6	9.3	9.6	9.9		9.2 , Ö	19.09.	8.5	06.06.2006
							9.8	9.7	9.4	9.4	9.4	9.4	9.6	10.1 ,	28.02.	10.4 Ö	20.09.2010
806	Anzing, Br 4.2	2005		GWS-Flurabst.	324228		10.2	10.3	10.5	10.5	10.6	10.5		10.0 , Ö	14.11.	9.4 Ö	19.11.2007
							10.3	10.2	10.2	10.1	10.1	10.1	10.3	10.8 ,	30.05.	12.6	06.02.2006
807	Biburg, Bl 13.2	2005		GWS-Flurabst.	324277		10.2	9.9	9.8	9.8	9.9	10.1		9.7 , Ö	26.04.	7.3	03.04.2006
							10.2	10.8	11.1	11.1	11.0	10.8	10.4	11.2 , Ö	07.11.	11.8 ,	23.08.2010
808	Braunau, Bl 6	2006		GWS-Flurabst.	374215		7.7	7.3	7.4	8.9	11.6	14.1		6.7	22.03.	6.2 Ö	29.12.2010
							15.1	15.5	15.3	13.3	11.5	9.5	11.5	16.6 ,	13.07.	18.0	05.08.2009
809	Braunau, Br 1.1	2006		GWS-Flurabst.	324160		7.5	6.5	6.9	8.0	9.9	12.8		6.1 , Ö	02.03.	5.3	18.02.2009
							14.7	14.4	14.7	13.3	11.5	9.9	10.9	15.3 ,	06.07.	18.4	09.09.2009
810	Braunau, Br 1.3	2006		GWS-Flurabst.	324178		9.3	8.3	8.1	8.4	9.8	10.9		7.8 ,	09.03.	7.7	25.03.2009
							12.4	12.6	13.1	13.1	11.7	10.9	10.7	14.1 ,	05.10.	15.4 Ö	07.10.2009
812	Braunau, Br 1.7	2006		GWS-Flurabst.	324194		9.8	9.2	8.9	9.2	10.4	11.9		8.5 ,	30.03.	8.5	05.04.2006
							12.8	12.4	13.0	12.4	11.8	11.2	11.1	13.7 ,	14.09.	15.1	02.09.2009
813	Braunau, Br 2.3	2006		GWS-Flurabst.	324210		7.1	7.2	7.8	9.7	10.8	12.9		5.9 ,	02.02.	5.0	18.02.2009
							12.8	12.8	12.7	11.7	9.7	8.7	10.3	13.5 ,	22.06.	15.0	05.08.2009
814	Forsten, Br 7.1	2005		GWS-Flurabst.	324236		9.1	9.2	9.3	9.4	9.6	9.5		8.9 ,	31.01.	8.6 Ö	28.02.2005
							9.4	9.4	9.4	9.2	9.1	9.2	9.3	9.7 ,	30.05.	10.0 Ö	31.07.2006
815	Friedburg, Br 34.8	2005		GWS-Flurabst.	324459		9.7	9.6	9.7	9.9	9.9	9.9		9.6 , Ö	19.12.	8.6	07.03.2005
							9.9	9.8	9.8	9.8	9.7	9.7	9.8	10.1 ,	06.06.	10.9	02.05.2005
816	Furth, Br 21.2	2005		GWS-Flurabst.	324319		6.9	6.6	6.6	8.0	9.5	11.0		6.1 ,	07.03.	4.6	16.02.2009
							12.4	13.1	13.6	12.4	10.0	8.4	9.9	13.8 ,	12.09.	14.2 Ö	30.08.2010
817	Heiligenstatt, Bl 33.4	2005		GWS-Flurabst.	324418		6.1	4.7	4.8	7.4	9.7	13.0		4.2 ,	07.03.	1.3	27.03.2006
							14.8	16.6	16.5	14.1	11.7	8.9	10.7	18.0 ,	29.08.	18.0	29.06.2009
818	Heiligenstatt, Bl 34.4	2005		GWS-Flurabst.	324434		9.6	9.8	9.8	9.9	9.9	9.9		9.4 ,	14.11.	8.8 Ö	28.02.2005
							9.8	9.9	9.7	9.6	9.5	9.7	9.7	10.1 ,	16.08.	10.4 Ö	18.07.2005
819	Heiligenstatt, Bl 34.6	2005		GWS-Flurabst.	324442		9.9	9.9	9.7	9.4	9.4	9.6		9.3 , Ö	19.12.	8.8 Ö	22.06.2009
							9.5	9.4	9.5	9.4	9.4	9.4	9.5	10.1 ,	17.01.	10.3 Ö	15.11.2010
820	Helpfau, Bl 17.2	2005		GWS-Flurabst.	324293		9.5	8.4	7.7	7.4	8.1	9.2		7.3 , Ö	11.04.	6.6	03.04.2006
							10.2	11.3	12.2	12.5	12.1	11.1	10.0	12.6 ,	17.10.	12.7	17.09.2007
821	Langwiedmoos, Bl 26.2	2005		GWS-Flurabst.	324343		8.9	7.9	7.5	7.5	8.5	9.5		7.3 , Ö	11.04.	5.8	07.03.2005
							10.4	11.8	12.2	12.4	11.6	10.5	9.9	12.5 , Ö	24.10.	13.6	29.08.2005
822	Lengau, Bl 36.4	2005		GWS-Flurabst.	324483		9.6	9.7	9.7	9.7	9.9	9.9		9.4 ,	19.12.	8.9 Ö	14.03.2005
							9.7	9.8	9.7	9.6	9.5	9.5	9.7	10.1 , Ö	27.06.	10.5	06.06.2005
823	Lochen, Br 36.2	2005		GWS-Flurabst.	324475		10.2	10.2	10.1	10.0	10.1	10.0		9.7 , Ö	25.07.	8.7	03.04.2006
							10.0	10.0	10.2	10.3	10.3	10.3	10.1	10.5 ,	24.10.	10.6	29.08.2005
824	Mattighofen, Bl 24.2	2005		GWS-Flurabst.	324327		5.1	4.7	5.7	9.0	10.8	14.4		4.3 ,	28.02.	3.0	14.02.2005
							16.5	17.6	17.1	14.5	12.0	8.8	11.4	18.5 ,	29.08.	19.5 L	23.07.2006

Monats- und Jahresmittel der Grundwassertemperaturen mit Extremwerten (Hauptwerte)

Nr.	Messstelle			EDV-Mess-stellen-nummer	Messgerät	Mittel in °C							Niederste und höchste beobachtete Grundwassertemperatur			
						I	II	III	IV	V	VI	Jahr	im Berichtsjahr		vor dem Berichtsjahr	
	Beobachtg.-beginn	unverändert seit	Messtiefe in m unter Gelände			VII	VIII	IX	X	XI	XII		°C	Datum	°C	Datum
825	Mauerkirchen, Bl 12.2			324269		9.9	9.0	8.7	8.3	8.5	9.0		8.2 , Ö	18.04.	5.9	03.04.2006
	2005		GWS-Flurabst.			9.9	11.1	11.7	11.8	11.5	11.0	10.0	11.9 , Ö	17.10.	12.3	23.08.2010
826	Munderfing, Bl 29.2			324368		9.1	8.9	9.1	9.4	9.6	9.8		8.7 ,	24.01.	5.0	03.04.2006
	2005		GWS-Flurabst.			10.0	10.4	10.3	10.1	9.9	9.6	9.7	10.6 , Ö	29.08.	13.1	03.07.2006
827	Munderfing, Bl 29.4			324376		9.0	8.7	8.6	8.6	9.1	9.0		8.5 , Ö	20.06.	6.5	18.04.2006
	2005		GWS-Flurabst.			9.3	9.8	10.2	10.2	10.0	9.4	9.3	10.5 ,	26.09.	11.4	08.08.2006
828	Munderfing, Bl 32.2			324392		9.8	9.8	9.8	9.8	9.8	9.7		9.4 , Ö	19.12.	8.7	18.12.2006
	2005		GWS-Flurabst.			9.6	9.6	9.5	9.5	9.5	9.5	9.7	10.0 , Ö	14.03.	10.4	30.05.2005
829	Obersprait, Br 7.2			324244		10.5	10.6	10.6	10.6	10.5	10.4		10.0 , Ö	24.10.	9.3	20.11.2006
	2005		GWS-Flurabst.			10.1	10.1	10.1	10.0	10.2	10.4	10.4	10.7 , Ö	04.04.	10.9 Ö	01.03.2010
830	Obersprait, Br 7.4			324251		9.9	9.9	9.9	10.0	10.1	10.1		9.8 , Ö	12.12.	8.8	28.02.2005
	2005		GWS-Flurabst.			10.1	10.2	10.1	10.0	10.0	9.9	10.0	10.3 ,	25.07.	10.6 Ö	09.08.2010
831	Oberweißau, Br 34.2			324426		9.3	9.3	9.7	10.3	9.9	10.1		9.0 ,	31.01.	8.5 I	14.02.2005
	2005		GWS-Flurabst.			9.9	10.0	9.9	9.7	9.5	9.4	9.8	10.5 , Ö	18.04.	10.5 ,	03.08.2010
832	Oberweißau, Br 35.2			324467		8.5	7.2	7.1	7.1	8.6	10.7		6.5 ,	28.03.	5.7	18.04.2006
	2005		GWS-Flurabst.			12.2	13.3	13.9	13.1	11.7	10.2	10.3	14.2 ,	29.08.	14.2	11.09.2006
833	Osternberg, Br 2.1			324202	D	10.3	9.7	9.5	9.7	9.8	10.0		9.5	03.03.	9.5 Ö	07.05.2009
	2008		8.15			10.3	10.7	11.0	11.2	11.3	10.8	10.3	11.3	22.11.	11.4	25.10.2008
834	Pfaffstätt, Br 31.1			324384		9.8	9.9	9.9	9.9	9.8	9.7		9.6 , Ö	21.11.	9.1	28.02.2005
	2005		GWS-Flurabst.			9.6	9.7	9.7	9.6	9.7	9.7	9.8	10.0 ,	18.04.	10.6	30.05.2005
835	Schalchen, Bl 25.2			324335		8.1	7.5	7.4	8.1	9.3	10.2		7.1 ,	14.02.	5.5 Ö	03.04.2006
	2005		GWS-Flurabst.			11.2	12.5	12.7	12.5	11.2	9.9	10.1	13.1 ,	22.08.	14.6	04.09.2006
836	St.Florian, Bl 17.4			324301		9.2	9.2	9.4	9.6	9.7	9.8		9.0 ,	04.01.	8.2	24.01.2005
	2005		GWS-Flurabst.			9.6	9.7	9.6	9.2	9.2	9.1	9.4	9.9 , Ö	22.08.	11.6	12.09.2005
837	St.Peter, Br 2.2			324491	D	10.8	10.1	9.7	9.4	9.4	9.6		9.4 Ö	04.06.	8.8 Ö	15.05.2006
	2005		8.25			10.1	10.8	11.3	11.6	11.6	11.5	10.5	11.7	13.10.	11.8 Ö	17.11.2009
838	Uttendorf, Br 17.1			324285		9.7	9.1	8.6	8.8	9.1	9.6		8.2 ,	07.03.	7.8	27.03.2006
	2005		GWS-Flurabst.			10.2	11.0	11.4	11.6	11.0	10.3	10.0	11.7 , Ö	17.10.	12.7	10.09.2007
839	Weinberg, Br 28.2			324350		9.4	9.3	9.3	9.2	9.1	9.1		8.8 ,	12.12.	8.2 Ö	03.04.2006
	2005		GWS-Flurabst.			9.8	11.5	10.8	9.9	9.4	9.0	9.7	12.1 , Ö	29.08.	11.9	09.08.2010
	Westl. OÖ Tertiärsande: Mehrnbacher Sande															
848	Mehrnbach, TBl 1.1			344291	D	9.9	9.8	9.6	9.6	9.6	9.6		9.6 Ö	01.01.	9.5	30.03.2009
	2006		19.20			9.6	9.6	9.6	9.6	9.6	9.6	9.6	9.9 Ö	21.02.	10.0	02.06.2009
	INNGEBIET UNTERHALB DER SALZACH - DONAUGEBIET ZWISCHEN INN UND TRAUN															
	Thermal-GW Oberösterr. -Bayrische Molasse															
854	Reichersberg, TBl II			344127	D	8.9	8.9	9.1	9.2	9.3	9.1		7.6	01.01.	8.8	20.02.2009
	2003		29.70			9.5	9.6	9.7	9.7	9.2	8.2	9.2	9.8	03.10.	11.2 Ö	07.12.2003
855	Schallerbach, TBl 1			344358		38.1	38.1	38.1	38.1	38.1	38.1		38.0 Ö	29.11.	35.8 Ö	06.01.2009
	2006		1.40			38.1	38.1	38.1	38.1	38.1	38.1	38.1	38.2 Ö	01.11.	38.4 Ö	15.09.2009
	Östl. OÖ Tertiärsande: Atzbach-Linzer Sande															
856	Mörstalling, TBl 1.1			344283	D	10.5	10.4	10.3	10.1	10.0	10.0		10.0	22.05.	9.4 Ö	16.03.2010
	2006		9.25			10.0	10.1	10.1	10.1	10.3	10.3	10.2	10.6	13.01.	11.0 Ö	03.02.2008
857	St. Willibald, TBl 49.14			344309	D	8.8	8.8	8.8	8.7	8.6	8.6		8.5	22.07.	8.2 Ö	05.10.2006
	2006		9.30			8.5	8.5	8.6	8.6	8.7	8.9	8.7	8.9	01.01.	9.0	30.01.2008
	DONAUGEBIET ZWISCHEN INN UND TRAUN															
	Südliches Eferdinger Becken															
891	Pupping, Blt 2157.008			324814		10.0	9.5	9.5	9.4	9.7	10.1		9.3 , Ö	15.04.	7.8	29.03.1993
	1991		6.00			10.3	10.9	11.4	11.5	11.1	10.9	10.4	11.6 , Ö	12.11.	13.1	13.09.2002
897	Schönering, Blt 2147.012			307587		11.0	10.4	9.9	9.6	9.5	9.8		9.5 , Ö	13.05.	8.6	06.05.1996
	1991		6.00			10.3	10.9	11.3	11.7	11.7	11.5	10.6	11.8 , Ö	04.11.	13.6 ,	15.04.2010
900	Straß, Blt 2152.004			307371	D	10.6	10.1	9.7	9.5	9.7	10.1		9.5	15.04.	7.9	15.04.1996
	1991		5.10			10.8	11.4	11.8	12.0	12.0	11.5	10.8	12.1	09.11.	12.4 Ö	12.09.2003

Monats- und Jahresmittel der Grundwassertemperaturen mit Extremwerten (Hauptwerte)

Nr.	Messstelle	Beobachtg.-beginn	unverändert seit	Messtiefe in m unter Gelände	EDV-Messstellennummer	Messgerät	Mittel in °C I / VII	II / VIII	III / IX	IV / X	V / XI	VI / XII	Jahr	Niederste und höchste beobachtete Grundwassertemperatur im Berichtsjahr °C	Datum	vor dem Berichtsjahr °C	Datum
	Nördliches Eferdinger Becken																
910	Feldkirchen/D., Blt 2154.009				306712		7.9	7.2	6.8	7.6	9.1	11.1		6.5 ,	21.03.	5.6	02.04.1996
	1991			3.00			12.7	13.4	13.5	12.5	11.0	9.6	10.2	13.8 ,	06.09.	15.1	03.09.2002
921	Goldwörth, Blt 2148.005				324830		10.2	9.5	9.0	8.9	9.2	9.5		8.7 ,	18.04.	7.7 Ö	08.05.2006
	1991			5.00			10.1	10.6	11.1	11.3	11.4	11.1	10.2	11.5 , Ö	12.12.	14.8 Ö	10.09.2002
	TRAUNGEBIET																
	Vöckla-Agergebiet																
948	Gampern, Br 10.2				324848	D	7.1	7.0	7.0	7.4	8.4	9.6		4.3	13.01.	3.7	27.02.2009
	2008 1*)			4.05			10.9	12.0	12.8	12.8	11.8	9.9	9.8	17.8	14.08.	21.5	15.07.2010
	Ausseer-Kainischer Becken																
951	Alt Aussee, Bl 0005				349803	D	7.3	6.3	5.9	5.7	7.1	8.7		4.7 Ö	16.01.	5.3 Ö	21.04.2010
	2008			4.15			10.3	11.6	11.7	11.9	10.3	8.6	8.8	13.1 Ö	13.10.	15.0 Ö	01.09.2010
952	Strassen, Bl 0003				353342	D	9.3	9.0	8.9	8.8	8.9	9.1		8.7	17.04.	8.0 Ö	19.04.2010
	2007			8.15			9.2	9.4	9.6	9.7	9.9	9.8	9.3	9.9 Ö	26.11.	9.9	17.12.2008
	KEG Bad Goisern																
953	Bad Goisern, Bl 2				344382	D	10.2	10.3	10.3	10.4	11.3	11.1		10.0	24.07.	8.7 Ö	04.08.2009
	2007			13.70			10.2	10.2	10.4	10.5	11.0	11.2	10.6	12.1 Ö	29.05.	12.1	25.02.2009
	Ebensee																
957	Ebensee, Bl 86.1				344234		5.8	5.3	6.3	8.7	11.2	15.1		5.1 ,	20.12.	2.8	02.03.2009
	2007			GWS-Flurabst.			16.3	17.4	17.1	13.4	10.2	7.0	11.2	19.1 ,	23.08.	18.5	26.07.2010
958	Ebensee, Bl 86.3				344242		8.7	8.1	7.9	8.1	9.5	11.9		7.5 ,	21.03.	5.8	30.03.2009
	2007			GWS-Flurabst.			13.3	14.8	14.8	14.5	12.4	10.7	11.2	15.4 ,	23.08.	15.6	26.07.2010
959	Ebensee, Bl 91.1				344218	D	9.3	9.0	8.2	8.2	8.6	9.0		7.7 Ö	02.04.	6.7 Ö	20.04.2006
	2005			4.70			9.5	10.2	10.9	11.4	11.2	10.3	9.6	11.5 Ö	27.10.	11.1 Ö	07.11.2009
960	Ebensee, Br 88.1				344226	D	9.0	8.5	8.0	7.6	7.5	7.4		7.4 Ö	30.06.	6.4	24.03.2008
	2007			7.26			7.6	8.1	8.4	8.8	8.9	9.2	8.2	9.3 Ö	08.01.	9.8	28.10.2008
	Traun-Agergebiet																
962	Bachloh, Br 46.6				324731	D	10.0	10.0	10.1	10.1	10.1	10.1		9.8	15.01.	9.9 Ö	28.02.2010
	2008			36.00			10.1	10.1	10.1	10.0	10.1	10.0	10.0	10.3	08.08.	10.5	24.06.2009
	Almtal																
973	Theuerwang, Br 55.2				324749	D	10.2	9.9	9.5	8.9	8.4	8.1		8.1	08.06.	8.0 Ö	23.06.2009
	2008			8.95			8.2	8.6	9.0	9.7	10.1	10.4	9.3	10.5	01.01.	10.6 Ö	17.12.2008
	DONAUGEBIET ZWISCHEN INN UND TRAUN - TRAUNGEBIET																
	Welser Heide																
999	Freiling, Br 18.7				314344	D	10.8	10.7	10.6	10.4	10.3	10.2		10.1	21.06.	9.7	21.12.2009
	2008			9.90			10.1	10.2	10.4	10.5	10.7	10.8	10.5	10.9 Ö	13.12.	11.2 Ö	19.11.2009
1011	Marchtrenk, Br 21.11				307793	D	11.0	10.6	10.2	9.8	9.6	9.7		9.6	01.05.	9.4 Ö	03.06.2009
	2008			6.40			10.0	10.5	10.9	11.3	11.4	11.4	10.5	11.5 Ö	15.12.	11.8 Ö	25.11.2009
1013	Marchtrenk, Br 21.9				307777	D	11.9	11.7	11.4	11.0	10.6	10.5		10.4 Ö	03.08.	10.2 Ö	26.06.2009
	2008			10.25			10.4	10.6	10.9	11.2	11.6	11.8	11.1	11.9 Ö	01.01.	12.1 Ö	22.01.2010
1036	Rapperswinkl, Blt 11.2				316935		10.3	9.7	9.6	10.1	11.1	11.9		9.4 ,	23.02.	8.8	22.03.2001
	1996			4.65			12.0	11.8	12.1	11.8	10.8	9.9	10.9	12.2 ,	08.09.	13.6	26.08.2010
1045	Traun, Blt 11.5				316919		11.2	9.8	9.0	8.7	9.2	9.9		8.6 ,	13.04.	7.7	15.04.2006
	1996			6.70			10.9	11.7	12.3	12.7	12.3	11.3	10.8	12.9 ,	12.10.	14.0 Ö	07.10.2009
1046	Traun, Br 10.7				307876	D	12.1	12.0	12.1	13.2	14.3	15.2		11.2	15.01.	10.1	02.01.2008
	2006			2.65			15.6	15.8	15.9	15.1	13.9	12.8	14.0	16.3	15.09.	16.7	10.09.2008

1*) Bei Niederschlag durch Oberflächenwasser beeinflusst.

Monats- und Jahresmittel der Grundwassertemperaturen mit Extremwerten (Hauptwerte)

Nr.	Messstelle			EDV-Messstellennummer	Messgerät	Mittel in °C I / VII	II / VIII	III / IX	IV / X	V / XI	VI / XII	Jahr	Niederste und höchste beobachtete Grundwassertemperatur im Berichtsjahr °C	Datum	vor dem Berichtsjahr °C	Datum
	Beobachtg.-beginn	unverändert seit	Messtiefe in m unter Gelände													
1047	Traun, Br 12.3			307843	D	11.5	11.4	11.3	11.1	10.9	10.8		10.7 Ö	15.07.	10.3 Ö	01.07.2007
	2006		8.90			10.8	10.9	10.9	11.1	11.2	11.3	11.1	11.6 Ö	01.01.	11.7	29.10.2010
	Östl. OÖ Tertiärsande: Atzbacher Sande															
1050	Aich, TBl 49.10			344267	D	10.9	10.8	10.8	11.1	11.1	11.0		10.7	14.03.	10.3 Ö	29.03.2009
	2006		12.98			11.2	11.2	11.0	11.2	11.1	11.0	11.0	12.0	17.07.	13.6	23.04.2007
1051	Schachet, TBl 49.12			344275	D	8.1	7.8	8.4	10.4	11.9	13.8		7.5	25.02.	6.5	17.02.2008
	2006		39.09			14.8	15.2	14.8	12.7	10.3	9.2	11.5	15.7	27.08.	16.0 Ö	23.07.2010
	DONAUGEBIET ZWISCHEN TRAUN UND ENNS - TRAUNGEBIET															
	St. Marienbachgebiet															
1053	Rohrbach, Br 23.20			324566	D	11.6	11.4	11.3	11.4	11.7	12.0		11.2 Ö	16.03.	10.7	01.03.2009
	2008		11.05			12.6	12.1	11.9	12.1	12.0	11.9	11.8	15.9	11.07.	13.9	22.09.2010
	DONAUGEBIET ZWISCHEN INN UND ENNS															
	Nördliches Linzer Feld															
1060	Katzbach, Blt 2131.11			323196		10.9	10.2	9.7	9.5	9.7	10.2		9.4 ,	15.04.	8.2	17.04.1997
	1992 1*)		5.40			10.7	11.3	11.8	12.1	12.2	12.1	10.9	12.3 , Ö	11.11.	13.9	15.10.1998
1064	Lachstatt, Bl 2132.9			323220	D	11.2	10.8	10.4	10.0	9.8	9.8		9.8	15.05.	9.1 Ö	04.05.2006
	2005		GWS-Flurabst.			10.2	10.5	10.9	11.3	11.5	11.4	10.6	11.5	25.11.	11.8 Ö	26.11.2009
1070	Langenstein, Blt 2118.5			324806		7.6	7.4	7.0	7.1	7.7	8.5		5.4 I	14.01.	6.5 Ö	26.04.1997
	1992 2*)		4.20			9.9	10.9	11.5	11.6	11.2	10.5	9.3	11.7 , Ö	07.10.	12.5 Ö	19.08.1995
1084	Steyregg, Blt 2126.9			323147		12.0	11.1	10.6	10.4	10.9	11.6		10.3 ,	08.04.	8.2	13.04.1996
	1992		4.50			12.7	13.8	14.6	15.2	14.8	13.9	12.7	15.3 , Ö	21.10.	15.5 Ö	20.09.1997
	DONAUGEBIET ZWISCHEN INN UND ENNS - TRAUNGEBIET - ENNSGEBIET															
	Südliches Linzer Feld															
1093	Enns, Blt 2114.4			308049		10.4	9.9	9.4	9.2	9.3	9.5		9.2 , Ö	18.05.	7.1 Ö	27.04.1996
	1992		4.50			9.6	10.2	10.6	10.8	10.7	10.5	10.0	11.2 ,	26.10.	15.1 Ö	24.08.2002
1100	Linz, Bl 35.10			378513	D	11.6	10.9	10.1	9.6	10.1	11.5		7.9	18.03.	7.0	30.12.2001
	2000		8.90			13.4	14.0	15.0	14.5	14.7	13.5	12.4	18.4	05.09.	22.2	17.07.2010
1115	Lustenau, Blt 2135.2			324111		13.5	13.4	13.2	13.1	13.0	13.0		12.9 Ö	20.06.	12.1 Ö	17.07.2000
	1992 3*)		10.20			13.1	13.2	13.4	13.7	13.8	14.0	13.4	14.1	26.12.	14.9	16.10.1995
1119	Posch, Bl 2122.10			323568	D	10.8	10.2	9.9	9.6	9.6	9.7		9.5 Ö	06.05.	9.3 Ö	27.04.2009
	2008		4.89			10.0	10.4	10.9	11.3	11.5	11.3	10.4	11.6 Ö	23.11.	11.8 Ö	01.12.2009
1124	Raffelstetten, Blt 2121.22			323527		9.1	7.7	6.9	7.1	7.7	8.7		6.6 ,	23.03.	3.7	26.03.1993
	1992		2.90			10.2	10.8	11.4	11.5	10.7	9.8	9.3	11.7 ,	28.09.	13.8	07.10.2009
	Ostl. OÖ Tertiärsande Hauptverbreitung Linzer Sand															
1138	Prambachkirchen, TBl 49.16			344317	D	10.0	10.0	10.0	10.0	10.0	10.0		10.0 Ö	30.11.	9.8	30.01.2008
	2006		23.15			10.0	10.0	10.1	10.1	10.0	10.0	10.0	10.6	07.09.	10.3	06.04.2010
1139	Schörgendorf, TBl 1.1			344325	D	11.4	11.4	11.4	11.4	11.4	11.4		11.4 Ö	01.01.	11.4 Ö	27.10.2010
	2006		30.10			11.4	11.4	11.4	11.4	11.4	11.4	11.4	11.7	10.10.	11.9 Ö	01.01.2007
	ENNSGEBIET															
	Oberes Ennstal															
1140	Aich, Bl 1118			356378	D	9.3	8.1	7.1	6.8	7.2	8.3		6.7 Ö	13.04.	7.0 Ö	18.04.2009
	2007		9.15			9.6	10.7	11.3	11.9	11.6	10.5	9.4	12.0 Ö	02.11.	12.7 Ö	06.10.2007
1146	Gröbming, Bl 1141			356386	D	10.0	9.9	9.4	8.8	7.6	6.6		6.4 Ö	08.07.	4.8 Ö	17.06.2009
	2007		9.15			6.6	6.7	7.4	8.2	9.1	9.6	8.3	10.1 Ö	30.01.	14.2 Ö	06.09.2007
1151	Klaus, Bl 10511			340646	D	9.1	9.1	9.2	9.5	9.6	9.6		9.1 Ö	28.02.	9.1 Ö	31.12.2010
	2010		6.50			9.7	9.6	9.5	9.4	9.3	9.2	9.4	9.7 Ö	30.07.	9.7 Ö	25.07.2010
1154	Mitterberg, Bl 1181			356394	D	9.7	9.3	8.5	7.4	6.1	5.1		4.8 Ö	23.07.	4.3 Ö	09.07.2010
	2007		9.10			4.8	5.4	6.6	7.9	9.0	9.8	7.5	10.0 Ö	01.01.	10.8 Ö	24.12.2007
1159	Pichl, Bl 1011			356360	D	8.2	7.5	7.1	6.9	7.1	8.0		6.8 Ö	27.04.	5.4 Ö	08.05.2008
	2007		8.80			8.8	9.4	9.7	10.1	9.6	8.9	8.4	10.6 Ö	14.10.	11.3 Ö	27.09.2007

1*) durch Umleitungsgerinne zeitweise beeinflusst
2*) durch Au-Gerinne (Gusen) zeitweise beeinflusst
3*) durch Hauptsammelkanal zeitweise beeinflusst

Monats- und Jahresmittel der Grundwassertemperaturen mit Extremwerten (Hauptwerte)

Nr.	Messstelle			EDV-Mess-stellen-nummer	Messgerät	Mittel in °C							Niederste und höchste beobachtete Grundwassertemperatur			
						I	II	III	IV	V	VI	Jahr	im Berichtsjahr		vor dem Berichtsjahr	
	Beobachtg.-beginn	unverändert seit	Messtiefe in m unter Gelände			VII	VIII	IX	X	XI	XII		°C	Datum	°C	Datum
						Mitterndorfer Becken										
1160	Klachau, Bl 1261			353383	D	7.5	7.6	7.6	7.5	7.5	7.4		7.3 Ö	18.10.	6.9 Ö	19.09.2008
	2007		9.05			7.4	7.3	7.3	7.4	7.4	7.5	7.4	7.6 Ö	01.04.	7.5 Ö	31.12.2010
1162	Mitterndorf, Bl 1251			353367	D	8.1	7.5	7.1	7.1	7.6	8.1		5.6 Ö	15.01.	5.9	14.03.2008
	2007		4.95			8.8	9.5	10.2	10.8	10.8	9.5	8.8	11.0	01.11.	10.7 Ö	26.10.2010
						Paltental										
1163	Au, Bl151232			340885	D	8.2	8.3	8.2	8.2	8.2	8.2		8.1 Ö	27.05.	8.1 Ö	30.05.2007
	2006		9.00			8.2	8.2	8.2	8.2	8.2	8.2	8.2	8.3 Ö	02.09.	8.3 Ö	26.09.2010
1164	Rottenmann, Bl 153722			340851	D	9.9	9.5	9.0	8.5	8.3	8.3		8.2 Ö	31.05.	8.0 Ö	13.06.2008
	2006		9.00			8.6	9.1	9.6	10.0	10.4	10.4	9.3	10.5 Ö	05.12.	10.4 Ö	03.12.2009
1166	Schwarzenbach, Bl 152932			340877	D	7.8	7.8	7.8	7.8	7.8	7.8		7.8 Ö	01.01.	7.8 Ö	31.12.2010
	2006		6.20			7.8	7.8	7.8	7.8	7.8	7.8	7.8	7.9	31.05.	7.9 Ö	29.01.2007
1167	Singsdorf, Bl153332			340869	D	8.0	7.8	7.9	7.9	7.8	7.8		7.1 Ö	15.01.	3.3	27.01.2008
	2006		6.10			7.8	7.9	7.9	7.9	8.0	7.9	7.9	8.1 Ö	20.12.	8.7 Ö	17.11.2009
1168	Treglwang, Bl 150522			340893	D	4.5	3.8	3.8	5.6	7.6	9.6		3.5 Ö	16.03.	3.2 Ö	05.03.2009
	2006		6.10			10.9	11.6	12.2	10.8	8.5	5.8	7.9	12.4 Ö	13.09.	12.9 Ö	06.09.2007
						Mittleres Ennstal										
1169	Admont, Bl 1562			356477	D	8.6	8.2	7.9	7.6	7.4	7.2		7.1 Ö	16.06.	6.5 Ö	03.04.2007
	2007		7.15			7.5	8.1	8.7	9.1	9.1	9.0	8.2	9.3 Ö	15.11.	10.6 Ö	14.09.2007
1170	Aigen, Bl 1554			356469	D	9.8	9.3	8.8	8.4	8.2	8.2		8.0 Ö	28.05.	7.2 Ö	08.04.2009
	2007		8.10			8.6	9.2	9.7	10.3	10.1	10.1	9.2	11.0 Ö	11.10.	12.2 Ö	13.09.2007
1171	Irdning, Bl 1268			356402	D	8.7	8.5	8.5	8.5	8.6	8.7		8.4 Ö	04.04.	8.1 Ö	18.03.2009
	2007		9.00			8.7	8.7	8.7	8.7	8.8	8.8	8.7	8.9 Ö	01.01.	9.0 Ö	17.12.2010
1172	Ketten, Bl 1278			356428	D	9.0	7.7	6.8	6.8	7.6	8.7		6.6 Ö	04.04.	6.1 Ö	09.04.2008
	2007		9.10			9.8	11.0	12.0	12.5	12.0	10.5	9.5	12.6 Ö	18.10.	12.7 Ö	08.09.2007
1173	Ketten, Bl 1289			356436	D	6.9	6.3	6.2	7.1	7.9	9.2		5.9	23.02.	5.2	21.03.2009
	2007		9.20			10.6	11.5	12.3	11.5	9.8	8.3	9.0	12.5 Ö	25.09.	13.6 Ö	13.09.2009
1174	Krumau, Bl 1586			356485	D	8.5	8.3	8.0	7.6	7.3	7.3		7.2 Ö	19.06.	6.9 Ö	30.04.2009
	2007		4.90			7.4	7.6	7.8	8.1	8.3	8.2	7.9	8.5 Ö	18.01.	8.8 Ö	12.11.2009
1175	Liezen, Bl 1311			356444	D	9.7	9.3	8.6	8.1	7.8	7.6		7.4	30.05.	7.5	08.06.2008
	2007		8.05			7.9	8.2	8.6	9.2	9.6	9.8	8.7	9.9 Ö	27.12.	10.0 Ö	07.01.2010
1176	Reitthal, Bl 1547			356451	D	9.5	9.2	8.8	8.5	8.3	8.3		8.1 Ö	31.05.	8.0 Ö	28.05.2009
	2007		6.10			8.4	8.6	9.0	9.4	9.8	10.1	9.0	10.3 Ö	25.12.	9.6 Ö	31.12.2010
1177	Selzthal, Bl 1351			353300	D	8.7	8.7	8.6	8.6	8.6	8.6		8.6 Ö	31.08.	8.5 Ö	16.05.2010
	2009		GWS-Flurabst.			8.6	8.6	8.7	8.7	8.7	8.7	8.6	8.7 Ö	01.01.	8.8	02.09.2010
1178	Stainach, Bl 1271			356410	D	7.7	7.8	7.8	7.8	7.8	7.7		7.7 Ö	01.01.	7.6	03.06.2010
	2007		GWS-Flurabst.			7.7	7.7	7.7	7.7	7.7	7.7	7.7	7.9	15.11.	8.4 Ö	08.06.2008
						ENNSGEBIET - DONAUGEBIET ZWISCHEN ENNS UND MARCH										
						Unteres Ennstal										
1192	Thurnsdorf, Bl 320			327221	D			8.1	8.6	9.4	10.0		8.1 Ö	28.03.		
	2011		GWS-Flurabst.			10.7	11.3	11.6	11.8	11.2	10.2		11.9 Ö	17.10.		
1194	Windpassing-Ennsd., Blt 431			337105		10.7	10.3	10.4	10.5	11.1	11.3		10.1 , Ö	14.04.	7.7	07.04.2006
	1992		8.00			11.4	12.0	12.1	12.0	11.6	11.2	11.2	12.7 ,	25.08.	14.0	05.10.2007
						DONAUGEBIET ZWISCHEN ENNS UND MARCH										
						Südliches Machland										
1212	Wallsee, Blt 432			337113		11.2	11.0	10.4	10.3	10.2	10.4		9.7	02.05.	8.1	07.06.1996
	1992		8.00			10.6	11.0	11.4	11.5	11.6	11.6	10.9	11.8	08.12.	14.4	05.09.2008
						Freistädter Becken										
1213	Freistadt, Br 8.2			324921	D	8.8	7.6	6.8	6.9	7.7	8.4		6.6 Ö	03.04.	6.4	24.03.2010
	2008		5.80			8.9	9.3	9.7	10.0	10.0	9.5	8.7	10.2	14.11.	10.7	02.10.2010
1214	Rainbach, Br 8.4			316984	D	9.1	8.5	8.5	8.8	9.2	9.5		8.3	24.02.	7.8	07.03.2009
	2006		8.40			9.8	10.1	10.5	10.8	10.8	10.0	9.6	11.1 Ö	29.09.	12.5	22.09.2007

Monats- und Jahresmittel der Grundwassertemperaturen mit Extremwerten (Hauptwerte)

Nr.	Messstelle	Beobachtg.-beginn	unverändert seit	Messtiefe in m unter Gelände	EDV-Messstellennummer	Messgerät	Mittel in °C I / VII	II / VIII	III / IX	IV / X	V / XI	VI / XII	Jahr	Niederste und höchste beobachtete Grundwassertemperatur im Berichtsjahr °C	Datum	vor dem Berichtsjahr °C	Datum
	Nördliches Machland																
1232	Eizendorf, Blt 2089.011				308916		10.6	9.8	9.5	9.6	9.7	10.9		9.3 L	09.05.	6.5 Ö	06.04.1999
	1993			5.80			11.5	11.8	12.4	12.7	11.8	11.6	11.0	12.8 , Ö	14.10.	13.3	25.09.2009
1238	Hofstetten, Bl 2092.015				308502	D	11.3	10.8	10.3	9.9	9.6	9.7		9.6	10.05.	9.6 Ö	01.06.2009
	2008			7.74			9.8	10.3	10.8	11.2	11.5	11.6	10.6	11.6 Ö	25.12.	11.7 Ö	01.12.2009
1246	Langacker, Blt 2097.007				324954		11.5	10.8	10.4	10.1	9.9	10.3		9.8 ,	05.05.	8.6 Ö	06.05.1999
	1993			4.95			10.5	11.1	11.3	11.6	11.7	11.7	10.9	11.8 , Ö	08.12.	13.6	17.08.2009
1254	Naarn, Blt 2102.019				308809		9.9	8.9	8.9	9.7	10.2	11.5		8.6 ,	18.03.	6.7	13.04.1999
	1993			4.10			12.4	13.6	13.9	14.5	12.8	11.8	11.5	14.8 , Ö	14.10.	14.9	03.09.2010
1263	Pergkirchen, Blt 2096.017 A				316992		11.7	11.4	11.2	10.8	10.9	11.1		10.6	09.05.	9.5 Ö	30.05.2006
	2000			8.30			10.9	11.4	11.5	12.1	12.3	12.5	11.5	12.6	16.12.	13.7	30.01.2001
	Urltal																
1285	Seitenstetten, Bl 437				337162	D			9.4	9.3	9.8	10.5		8.8	08.04.		
	2011			GWS-Flurabst.			11.4	12.3	13.1	14.0	13.7	12.6		14.4 Ö	16.10.		
	Ybbstal																
1297	Kottingburgstall, Bl 269				326660	D			9.8	9.7	9.7	10.0		9.6 Ö	09.05.		
	2010			GWS-Flurabst.			10.6	11.3	11.9	12.4	12.6	12.2		12.6 Ö	18.11.		
1300	Leutzmannsdorf, Blt 433				337121	D	11.3	11.0	10.7	10.4	10.3	10.4		10.3 Ö	03.06.	9.7 LÖ	03.07.1997
	1992			9.00			10.5	10.7	10.9	11.0	11.1	11.1	10.8	11.4 Ö	01.01.	13.4	21.08.1995
1302	Mauer bei Amstetten, Bl 364				331496	D			10.6	10.5	10.6	10.6		10.5 Ö	01.01.		
	2009			GWS-Flurabst.			10.6	10.6	10.6	10.5	10.5	10.5		10.6 Ö	17.11.		
1306	Neumarkt a.d. Ybbs, Blt 429				337089		11.3	10.3	10.4	11.5	12.2	12.5		10.0 , Ö	07.03.	5.6	27.03.1995
	1991			6.00			12.7	13.4	14.0	13.2	12.8	12.3	12.2	14.9 ,	12.09.	15.8	04.08.2003
1310	Schönbichl, Br 291				326884	D			7.8	7.8	8.1	9.1		7.7 Ö	27.04.		
	2011			GWS-Flurabst.			10.4	11.7	12.8	13.3	13.0	11.8		13.4 Ö	09.11.		
	Ybbser Scheibe																
1318	Hagsdorf, Blt 427				337063		11.4	11.1	10.7	10.5	10.3	10.3		10.3 Ö	21.07.	9.3 Ö	18.05.2006
	1991			9.00			10.4	10.6	10.8	11.1	11.3	11.4	10.8	11.7 Ö	09.01.	12.2	19.02.2010
	Erlauftal																
1327	Petzenkirchen, Blt 434				337139		11.1	10.6	10.1	10.2	10.2	10.3		10.0 , Ö	09.05.	9.0	07.01.1997
	1992			8.00			10.9	11.0	11.3	11.6	11.6	11.4	10.9	12.0 L	28.09.	14.9	15.10.2007
	Pöchlarner Feld																
1346	Ornding, Blt 428				337071	D	11.5	11.0	10.7	10.3	10.0	10.1		10.0 Ö	01.06.	9.0	24.06.1996
	1991			7.00			10.2	10.4	10.7	11.0	11.4	11.6	10.7	11.7 Ö	01.01.	13.4 Ö	08.11.2004
	Pielachtal																
1353	Mitterau, Bl 312				327148	D			8.6	8.6	9.1	9.9		8.5 Ö	16.04.		
	2011			GWS-Flurabst.			10.9	11.7	12.3	12.7	12.4	11.7		12.9 Ö	23.10.		
1354	Mitterau, Blt 426				337055	D	11.6	10.8	10.5	9.9	9.7	9.8		9.6 Ö	12.05.	8.6 LÖ	13.05.1996
	1991			7.00			10.1	10.5	11.1		12.0	12.0		12.1 Ö	07.12.	12.5 Ö	04.12.2009
1357	Pielach, Bl 314				327163	D			9.9	9.9	10.3	10.8		9.8 Ö	17.04.		
	2010			GWS-Flurabst.			11.4	12.0	12.4	12.5	12.2	11.7		12.5 Ö	01.11.		
1358	Wimpassing/Pielach, Bl 308				327106	D			9.1	9.1	9.3	9.7		9.0 Ö	11.04.		
	2011			GWS-Flurabst.			10.0	10.7	11.1	11.6	11.6	11.3		11.7 Ö	13.11.		
	Traisental																
1361	Getzersdorf, Blt 384				331645		10.9	10.0	9.2	9.1	9.4	10.3		8.9 ,	04.04.	7.2 Ö	07.04.1999
	1989			5.00			11.3	12.0	12.7	12.8	12.3	11.5	11.0	12.9 ,	11.10.	13.7 L	27.08.1997

Monats- und Jahresmittel der Grundwassertemperaturen mit Extremwerten (Hauptwerte)

Nr.	Messstelle			EDV-Messstellennummer	Messgerät	Mittel in °C I / VII	II / VIII	III / IX	IV / X	V / XI	VI / XII	Jahr	Niederste und höchste beobachtete Grundwassertemperatur im Berichtsjahr °C	Datum	vor dem Berichtsjahr °C	Datum
	Beobachtg.-beginn	unverändert seit	Messtiefe in m unter Gelände													
1364	Oberzwischenbrunn, Bl 468			337485	D				10.7	10.6	10.4		10.0 Ö	08.11.		
	2011		14.50			10.2	10.0	10.0	10.0	10.1	10.2		10.8 Ö	07.04.		
1365	Ochsenburg, Br 253			322917		10.8	9.5	8.4	7.6	7.5	7.8		7.4 , Ö	15.05.	4.7	21.04.1996
	1989		5.50			8.7	10.1	11.3	12.4	12.7	12.5	10.0	12.7 , Ö	04.12.	15.2	02.11.2003
1366	Pottenbrunn, Blt 383			331637		9.7	9.4	9.2	9.6	10.2	10.8		9.2 , Ö	04.04.	8.2 L	27.03.1996
	1989		5.00			11.1	11.2	11.4	11.3	10.9	10.2	10.4	11.5 ,	26.09.	13.0 L	17.05.1989
1369	St.Andrä a.d.Traisen, Br			304295		11.4	11.0	10.6	10.7	10.8	11.0		10.5 ,	06.03.	7.9 Ö	01.07.1979
	1966		7.00			11.2	11.5	11.7	11.7	11.7	11.5	11.2	11.9 ,	02.10.	14.9	29.11.1992
1371	St.Pölten, Bl 251			322891	D	11.3	10.3	9.5	8.9	8.7	9.1		8.6 Ö	20.05.		
	2005		8.00			9.7	10.6	11.2	11.8	12.1	12.0	10.4	12.1 Ö	11.12.		
1374	Unterradlberg, Bl 247			322859	D			9.5	9.4	9.8	10.5		9.4 Ö	21.04.		
	2011		5.20			11.3	12.0	12.4	12.7	12.4	11.8		12.8 Ö	26.10.		
1376	Wagram an der Traisen, Br			304428		9.3		8.5	9.8	11.1	12.3		7.9 ,	28.02.	6.5	10.03.1969
	1962		3.70			13.4	14.4	14.8	13.9	12.5	11.7	12.0	15.1 ,	05.09.	16.9	10.08.1998
	Südliches Tullner Feld															
1384	Baumgarten bei Reidling, Br			303917	D				10.3	10.8	11.6		9.7 Ö	31.12.		
	2011		GWS-Flurabst.			12.3	13.0	13.8	12.9	11.1	10.1		14.0 Ö	07.10.		
1386	Dürnrohr, Blt 409			331892		10.4	9.5	8.9	9.1	9.6	10.4		8.6 ,	21.03.	5.0	17.02.2003
	1990		7.00			11.4	12.3	12.8	13.1	13.0	12.2	11.2	13.4	09.11.	19.6	02.09.2002
1391	Henzing, Br			303990	D				11.3	12.0	12.6		10.6	01.04.		
	2011		GWS-Flurabst.			13.2	13.8	14.4	14.3	13.1	11.7		14.6 Ö	15.10.		
1393	Judenau, Br			304014	D				10.5	10.7	10.9		10.3 Ö	02.04.		
	2011		GWS-Flurabst.			11.2	11.6	12.0	12.5	12.4	12.0		12.8 Ö	23.10.		
1400	Kronau, Br			304071	D				8.8	9.4	10.2		8.6 Ö	07.04.		
	2011		GWS-Flurabst.			11.4	12.5	13.3	13.5	12.6	11.2		13.6 Ö	31.10.		
1401	Langenlebarn - Bh., Bl			304105	D			12.5	12.1	11.7	11.5		11.5 Ö	11.07.		
	2011		GWS-Flurabst.			11.6	11.9	12.2	12.6	12.9	13.0		13.0 Ö	01.01.		
1403	Langenrohr, Br			304121	D				9.8	10.3	11.1		9.5 Ö	02.04.		
	2011		GWS-Flurabst.			12.0	12.8	13.4	13.6	12.5	11.4		13.7 Ö	17.10.		
1404	Langenschönbichl, Br			304139	D	11.2	10.6	10.7		10.1	10.6		10.0 Ö	16.05.	8.1	04.03.2002
	1940		3.50			11.2	11.8	12.3	12.6	12.3	11.6		13.3 Ö	27.09.	14.1 Ö	08.07.1991
1405	Maria Ponsee, Br			304147	D	9.5	8.6	8.2	8.8	10.3	12.1		7.8 L	24.02.	4.6	17.02.1969
	1962		3.35			13.5	14.0	14.6	14.2	12.7	11.0	11.5	14.7 Ö	27.09.	19.6	12.07.2008
1406	Maria Ponsee-Oberbierbaum, Br			304212	D				10.4	10.5	11.2		10.3 Ö	16.04.		
	2011		GWS-Flurabst.			12.0	12.7	13.3	13.7	13.5	13.0		13.9 Ö	04.11.		
1412	Nitzing, Blt 408			331884		11.2	10.9	10.5	10.4	10.3	10.4		10.1 ,	02.05.	8.2	27.01.1997
	1990		7.00			10.8	11.2	11.6	11.9	12.0	11.8	11.1	12.1 , Ö	05.12.	12.7 L	07.11.2007
1413	Pischelsdorf, Bl			304220	D			10.0	10.4	11.0	11.9		10.0 Ö	31.03.		
	2011		GWS-Flurabst.			12.7	13.2	13.7	13.9	13.4	12.7		14.1 Ö	15.10.		
1414	Pixendorf, Br			304238		11.3	10.8	10.4	10.7	11.1	11.6		10.4 , Ö	20.03.	7.9	22.03.1987
	1956		4.75			12.1	12.9	13.5	13.5	12.8	12.5	12.0	13.8 , Ö	16.10.	14.2 LÖ	03.09.2008
1417	Ranzelsdorf-Feldmühle, Bl			304261	D				10.3	10.2	10.3		10.2 Ö	17.06.		
	2011		GWS-Flurabst.			10.5	11.0	11.5	11.9	12.2	12.1		12.2 Ö	11.12.		
1423	Trasdorf, Br 469			337493	D						10.0		9.9 Ö	21.06.		
	2011		GWS-Flurabst.			10.2	10.7	11.2	11.9	12.3	11.7		12.4 Ö	23.11.		
1428	Wipfing, Bl			304436	D	12.2	10.9	10.0	9.7	10.1	11.4		9.6 Ö	18.04.		
	2010		GWS-Flurabst.			12.7	13.5	14.0	14.1	14.0	13.6	12.2	14.2 Ö	21.10.		
1432	Zwentendorf, Br			304519	D				10.8	11.6	12.6		10.5 Ö	03.04.		
	2011		GWS-Flurabst.			13.4	13.8	14.2	14.1	13.2	12.4		14.3 Ö	16.10.		
	Göllersbachtal															
1443	Schalladorf, Bl 467			337477	D	11.2	11.0	10.8	10.6	10.3	10.3		10.3 Ö	27.06.		
	2011		GWS-Flurabst.			10.6	11.2	11.7	12.2	12.5	12.5	11.3	12.6 Ö	10.12.		
	Nördliches Tullner Feld															
1449	Donaudorf, Br			303081			10.9	11.1	11.5	11.4	11.6		10.7 L	03.02.	6.0	14.03.1966
	1939		5.50			12.2	13.0	13.3	13.5	13.0	12.8		13.6 , Ö	19.10.	14.7	09.09.2002
1453	Goldgeben, Bl 322			327254	D				10.7	10.6	10.4		10.2 Ö	30.09.		
	2011		GWS-Flurabst.			10.3	10.2	10.2	10.3	10.4	10.6		10.7 Ö	30.04.		

Monats- und Jahresmittel der Grundwassertemperaturen mit Extremwerten (Hauptwerte)

Nr.	Messstelle	Beobachtg.-beginn	unverändert seit	Messtiefe in m unter Gelände	EDV-Mess-stellen-nummer	Messgerät	Mittel in °C I	II	III	IV	V	VI	Jahr	Niederste und höchste beobachtete Grundwassertemperatur im Berichtsjahr °C	Datum	vor dem Berichtsjahr °C	Datum
							VII	VIII	IX	X	XI	XII					
1458	Kamp, Blt 423				337022		11.1	11.0	10.9	10.9	10.6	10.5		10.3 , Ö	13.08.	9.7 L	17.06.1992
	1991			9.00			10.4	10.4	10.5	10.7	10.7	10.8	10.7	11.1 , Ö	05.02.	12.2 L	24.10.1996
1459	Königsbrunn - TF, Br				303180	D	11.5	11.0	10.6	10.6	10.5	10.6		10.4 Ö	11.03.	10.4	14.04.2010
	2008			7.00			11.0	11.5	12.0	12.3	12.2	11.9	11.3	12.4 Ö	11.11.	12.8 Ö	20.10.2010
1467	Korneuburg, Br 1942.001				303255		11.9	11.1	11.4	12.2	12.5	13.0		9.9 ,	01.03.	9.4 Ö	07.03.1996
	1992			7.00			13.2	13.3	13.9	14.2	13.7	13.0	12.8	14.4 , Ö	08.11.	15.1	02.09.2008
1469	Langenzersdorf, Blt 397				331777		11.3	11.0	11.5	11.4	10.7	11.4		10.2 L	29.06.	9.5 L	08.05.1996
	1989			7.00			12.0	12.5	11.8	11.6	11.3	11.5	11.5	13.2 ,	26.08.	14.5	29.08.2008
1478	Leobendorf, Blt 425				337048	D	10.7	10.4	10.2	9.8	9.6	9.6		9.6 Ö	05.07.	7.9 Ö	21.04.1997
	1991			7.00			9.7	9.9	10.2	10.5	10.7	10.8	10.2	10.8 Ö	31.12.	10.9 Ö	08.01.2010
1485	Perzendorf, Blt 424				337030	D	11.8	11.2	11.0	10.7	10.4	10.4		10.3 Ö	29.05.	9.4 L	12.06.1996
	1991			7.00			10.5	10.7	11.0	11.3	11.7	11.9	11.1	12.2 ,	17.01.	13.6 Ö	11.02.2008
1498	Spillern, Br				303560	D					10.1	10.8		9.9 Ö	14.05.		
	2011			GWS-Flurabst.			11.6	12.2	12.6	13.0	12.9	12.2		13.2 Ö	10.11.		
1501	Starnwörth-Eb.Stat., Bl				303347	D			10.2	10.3	10.2	10.3		10.1 Ö	25.05.		
	2011			GWS-Flurabst.			10.6	11.1	11.5	11.9	11.9	11.6		12.0 Ö	15.11.		
1509	Thürnthal, Bl 220				319285		11.6	11.4	11.2	11.0	11.1	11.0		10.6 , Ö	22.08.	8.1	02.02.1981
	1975			7.25			10.8	10.7	11.0	11.2	11.3	11.8	11.2	11.8 , Ö	27.12.	12.3 Ö	22.12.2008
1510	Trübensee-Schrankenp., Bl				303727	D			8.9	8.7	8.9	9.2		8.7 Ö	26.04.		
	2011			GWS-Flurabst.			9.7	10.3	11.0	11.5	11.8	11.6		11.8 Ö	27.11.		
1512	Unterrohrbach, Br				315697	D	10.7	10.4	10.1	10.1	10.2	10.3		10.1 Ö	08.05.		
	2009			GWS-Flurabst.			10.5	10.7	10.8	10.9	11.1	11.1	10.6	11.2 Ö	02.12.		
1516	Utzenlaa, Bl				303818	D	10.0	9.7	11.0	11.1	11.0	11.0		9.4 Ö	11.02.	6.0	13.02.1972
	1957			10.00			11.1	11.4	11.7	12.0	12.3	12.3	11.2	12.3 Ö	01.01.	16.0	02.06.1991

DONAUGEBIET ZWISCHEN ENNS UND MARCH - MARCHGEBIET

Marchfeld

1525	Baumgarten a.d.M., Blt 396				331769		11.9	11.3	10.8	10.2	10.1	10.3		10.0 , Ö	14.05.	9.0 Ö	20.02.1999
	1989			7.00			10.7	11.2	11.4	11.9	12.2	12.1	11.2	12.2 , Ö	03.12.	13.5 L	24.10.2007
1542	Engelhartstetten, Bl				304972	D					9.8	10.0		9.7 Ö	19.05.		
	2011			GWS-Flurabst.			10.5	11.1	11.6	12.1	12.2	11.7		12.2 Ö	28.11.		
1543	Engelhartstetten, Bl 1886.003				331199		7.6	6.9	7.1	9.2	10.6	11.5		6.4	21.02.	7.1	09.03.2009
	2007			GWS-Flurabst.			12.4	13.1	13.7	13.5	12.0	10.6	10.7	14.2	04.10.	15.2	16.07.2007
1556	Hainburg a.d.D., Bl 1884.5				327486					8.8	9.1	10.1		8.2	18.04.	8.1	07.04.2008
	2007			GWS-Flurabst.			11.5	12.5	12.4	11.9	11.2			13.4	30.08.	14.5	01.10.2007
1557	Haringsee, Br 270				326678	D	10.6	9.6	8.6	8.6	9.6	10.1		8.5 , Ö	06.04.	4.2 Ö	08.03.1986
	1979			5.00			11.0	11.8	12.5	13.0	12.7	11.7	10.9	13.1 Ö	10.11.	15.1	25.11.2009
1559	Königsbrunn - MF, Br				304782	D					9.0	9.4		8.9 Ö	25.05.		
	2011			GWS-Flurabst.			9.9	10.6	11.3	11.9	12.1	11.3		12.5	09.11.		
1563	Leopoldsdorf i.Mf., Blt 394				331744		12.0	11.3	10.9	10.4	10.1	10.3		9.6 L	27.04.	9.5 Ö	09.07.1996
	1989			7.00			10.6	11.2	11.6	12.0	12.5	12.6	11.3	12.7 ,	06.12.	12.6	22.12.2009
1576	Markthof - Schloßhof, Br				305128	D					10.3	11.5		9.4 Ö	01.01.		
	2011			GWS-Flurabst.			13.1	14.1	14.8	14.2	12.2	10.0		14.9 Ö	09.10.		
1579	Markthof, Bl. 1884.1				331207	D	8.9	7.9	7.9	8.5	9.4	10.7		7.4	21.02.	8.2 Ö	30.03.2009
	2007			GWS-Flurabst.			11.8	12.7	13.2	13.3	12.5	11.7	10.7	13.6	11.10.	15.6	17.09.2007
1580	Markthof, Br				304949		10.7	10.2	10.5	10.7	10.7	10.8		9.4 ,	31.01.	8.1	10.04.2006
	1990			5.00			11.4	11.8	12.3	12.6	12.5	12.0	11.4	12.7 ,	07.11.	18.0	12.08.1991
1581	Oberhausen, Blt 393				331736		12.4	11.9	11.8	11.5	11.4	11.6		11.1 L	25.05.	9.7 L	08.05.1996
	1989			7.00			12.0	12.7	13.1	13.3	13.5	13.1	12.4	13.8 ,	30.10.	14.0 LÖ	11.11.2009
1583	Oberweiden, Br 237				322552	D	9.3	9.1	9.7	10.7	10.9	11.2		8.8 Ö	01.03.		
	2010			GWS-Flurabst.			11.2	11.2	11.3	11.3	10.9	10.1	10.6	11.8	15.06.		
1600	Schönfeld, Bl 224				319327		12.4	12.1	11.8	11.6	11.3	11.2		11.2 , Ö	04.07.	10.8 Ö	17.07.2006
	1990			11.00			11.3	11.4	11.7	12.0	12.3	12.4	11.8	12.6 L	19.01.	13.0 K	17.01.1996
1604	Seyring, Br				317230	D	9.7	9.3	8.8	9.2	9.9	10.8		8.8 , Ö	28.03.	8.2	15.04.1996
	1990			5.00			12.1	13.2	13.6	13.6	12.8	11.9	11.3	13.8 L	29.09.	17.1	27.09.1999
1606	Stopfenreuth, Bl 1885.001				326769	D	9.3	8.9	8.7	9.1	9.7	10.2		7.7 Ö	24.01.	9.0 Ö	24.03.2009
	2005			GWS-Flurabst.			10.8	11.4	11.5	11.6	11.5	11.2	10.3	11.8	11.08.	13.5 Ö	19.09.2007
1607	Stopfenreuth, Bl 1887.013				305201		10.0	8.9	8.2	8.1	8.9	10.4		8.0 Ö	18.04.	8.4 Ö	19.04.2010
	2007			GWS-Flurabst.			12.3	13.4	13.9	13.4	12.6	11.9	11.0	13.9 Ö	04.10.	15.4	23.08.2010
1608	Stopfenreuth, Bl 1887.1				356113	D	11.3	10.5	10.1	9.8	9.8	10.0		9.6 Ö	10.05.	9.9	04.05.2009
	2005			GWS-Flurabst.			10.4	10.9	11.2	11.5	11.6	11.4	10.7	11.7 Ö	05.01.	12.5	17.10.2007
1609	Stopfenreuth, Blt 395				331751		10.9	10.7	10.0	10.1	10.2	10.4		9.5 L	24.03.	8.3	06.04.2000
	1989			7.00			11.2	11.7	12.1	12.0	11.8	11.6	11.0	12.5 ,	15.09.	13.3	17.10.2002

Monats- und Jahresmittel der Grundwassertemperaturen mit Extremwerten (Hauptwerte)

Nr.	Messstelle			EDV-Mess-stellen-nummer	Messgerät	Mittel in °C I	II	III	IV	V	VI	Jahr	Niederste und höchste beobachtete Grundwassertemperatur im Berichtsjahr °C	Datum	vor dem Berichtsjahr °C	Datum
	Beobachtg.-beginn	unverändert seit	Messtiefe in m unter Gelände			VII	VIII	IX	X	XI	XII					
1610	Strasserfeld-Hegerhaus, Br			305219		10.9	10.8	10.5	10.8	10.8	11.5		10.1 ,	19.12.	9.2 ,	25.01.2010
	1990		9.00			11.6	11.5	10.9	11.2	10.8	10.5	11.0	12.1 , Ö	08.08.	13.6	20.08.2007
1614	Tallesbrunn, Br			305268		12.6	12.3	12.1	12.1	12.2	12.8		12.1 , Ö	22.05.	7.9 Ö	06.02.1966
	1955		5.55			13.2	13.5	13.5	13.8	13.7	13.1	12.9	13.9 ,	23.10.	16.2	21.03.1976
1620	Wien 21, Bl 21-71			341016		12.2	11.8	11.5	11.0	11.4	12.1		10.9	12.04.	9.8	18.04.1996
	1987		9.00			12.9	12.7	12.7	13.2	13.3	13.1	12.3	13.4	22.11.	13.9	30.08.2002
1631	Wien 21, Bl 21-91			330068		13.3	13.4	13.4	13.3	13.8	14.3		9.0	28.12.	12.0 Ö	06.05.1992
	1987		9.10			14.3	14.3	13.9	14.1	14.1	11.2	13.6	14.6	17.08.	17.0	19.08.1992
1655	Wien 22, Bl 22- 80			333468		12.2	12.1	12.1	12.0	11.9	11.8		11.8 Ö	29.09.	10.6 I Ö	22.09.1992
	1987		8.55			11.8	11.9	11.8	11.9	12.1	12.1	12.0	12.2 Ö	24.11.	12.2 Ö	30.12.2010
1676	Wien 22, Bl 22-155			341438		11.0	9.6	7.2	7.8	9.9	11.6		6.2 Ö	31.03.	5.8	13.03.2006
	1991		6.05			13.7	16.1	16.1	15.5	14.6	13.5	12.2	18.3	31.08.	23.5	30.07.1991
1703	Wien 22, Blt 22-211			341024		12.6	12.2	11.9	12.6	13.9	14.7		11.8 Ö	24.03.	10.5 Ö	25.03.1994
	1993		6.18			15.2	15.3	15.6	15.6	15.0	14.4	14.1	15.8 Ö	29.09.	18.1 Ö	13.09.2001
1704	Wien 22, Blt 22-212			341990		13.4	13.4	13.1	12.7	13.1	13.5		12.6	14.04.	10.9 Ö	31.05.1996
	1993		9.22			13.8	13.8	13.4	13.7	14.0	14.0	13.5	14.1 Ö	24.11.	15.1	13.09.2001

DONAUGEBIET ZWISCHEN ENNS UND MARCH - LEITHAGEBIET

Wienerwald

1739	Wien 14, Bl 14-19			330084		11.6	11.6	11.3	10.9	10.9	11.4		10.7 Ö	09.05.	9.6	24.03.1997
	1987		8.05			12.0	12.1	11.9	12.2	12.5	12.3	11.7	12.6	08.08.	13.2	24.11.2009

Südliches Wiener Becken

1749	Bad Vöslau, Bl 234			322529	D	10.0	9.0	8.3	8.4	9.2	10.2		8.0 Ö	29.03.	2.0 Ö	31.03.1986
	1976		4.00			11.5	12.7	13.5	13.8	13.2	11.9	11.0	13.8 Ö	24.10.	16.7	03.10.1992
1751	Biedermannsdorf, Br			313999		9.8	9.0	8.9	11.5	13.5	16.0		8.6 ,	06.03.	4.6	19.02.1979
	1970		4.00			17.8	18.2	18.3	17.8	15.5	13.0	14.1	18.7 ,	11.09.	16.6 Ö	16.08.1981
1753	Breitenau, Br Haus-Nr.160			313411	D	10.3	10.5	10.5	10.3	10.4	10.3		10.2 Ö	27.08.	9.1	08.01.1990
	1973		28.00			10.2	10.2	10.3	10.3	10.3	10.3	10.3	10.9 Ö	04.09.	13.2	08.03.1973
1773	Götzendorf a.d.L., Blt 378			331587		11.9	11.1	10.4	9.8	9.8	9.9		9.7 ,	09.05.	7.5	12.08.1996
	1989		5.00			10.2	10.7	11.5	12.3	12.8	12.9	11.1	13.0 , Ö	05.12.	13.5	22.10.2007
1775	Götzendorf a.d.L.Sandbg., Br			300442	D	11.6	11.1	10.8	11.0	11.2	11.4		10.8 Ö	25.03.		
	2010		GWS-Flurabst.			11.5	11.6	11.7	11.8	11.9	12.0	11.5	12.0 Ö	23.12.		
1783	Haschendorf, Blt 379			331595		11.0	10.8	10.7	10.8	11.0	10.8		10.6 , Ö	11.03.	9.1	05.05.2006
	1989		7.00			11.0	11.5	12.0	12.1	11.8	11.4	11.2	12.2 , Ö	07.10.	14.4	27.12.1993
1795	Lanzenkirchen-Forstgarten, Bl			313668		9.1	5.8	5.4	6.3	7.1	9.4		4.5 ,	07.03.	2.3	27.02.2006
	1970		11.00			10.2	11.8	12.6	13.7	12.6	10.8	9.6	14.4 ,	24.10.	17.1	20.08.2007
1805	Mannswörth, Blt 382			331629		13.2	12.9	12.8	12.7	12.6	12.5		12.5 , Ö	29.06.	10.2	29.04.1998
	1989		11.00			12.6	12.8	13.0	13.2	13.4	13.3	12.9	13.4 , Ö	30.11.	15.2 Ö	02.01.2003
1855	Münchendorf, Blt 381			331611		12.6	11.0	10.0	9.6	9.5	10.1		9.3 ,	02.05.	6.7	15.04.1996
	1989		6.00			11.1	12.4	13.5	13.9	14.4	14.1	11.9	14.6 ,	05.12.	16.1	25.11.2002
1862	Neunkirchen, Br			301036		11.0	10.7	11.1	11.8	11.5	11.8		10.5 ,	07.02.	4.1	21.08.1972
	1962		15.00			11.7	11.6	11.5	11.4	11.4	11.4	11.4	12.0 L Ö	29.06.	19.0 Ö	10.08.1970
1871	Pottendorf, Br			314021		11.4	10.7	10.5	10.6	11.6	12.7		10.4 , Ö	11.03.	6.4	03.12.1973
	1973		4.00			13.7	14.4	14.6	14.1	12.6	11.6	12.4	14.6 , Ö	07.10.	20.0	07.06.1999
1877	Saubersdorf, Br 376			313742	D	8.3	7.8	7.8	10.7	12.8			6.9 ,	07.03.	6.0	30.03.1987
	1987		3.00			12.4	13.4	14.2	14.3	12.7	10.7	11.4	14.5 Ö	12.10.	18.8	17.08.2009
1883	Schranawand, Blt 380			331603		10.6	10.1	9.6	9.5	9.8	10.5		9.5 , Ö	16.05.	8.6 L Ö	09.05.1996
	1989		7.00			10.8	11.3	11.6	11.8	11.7	11.3	10.7	11.9 , Ö	24.10.	13.5	01.11.1999
1884	Schwadorf an der Fischa, Br			301432		8.1	7.8	8.5	11.0	12.8	15.0		7.4 ,	28.02.	5.2	17.01.1966
	1962		3.80			16.4	17.4	18.1	17.0	13.9	11.6	13.2	18.2 , Ö	19.09.	19.2	03.09.1990
1886	Schwechat, Bl 369			300020	D			11.3	11.3	11.3	11.3		11.3 Ö	01.01.		
	2011		GWS-Flurabst.			11.3	11.3	11.3	11.3	11.3	11.3		11.3 Ö	01.01.		
1891	Seibersdorf, Bl 457(Br)			301457		9.2	7.7	7.4	8.3	10.1	11.8		6.6 ,	21.03.	3.3	05.02.2009
	1963	01.01.1999	3.00			13.1	13.9	14.6	14.2	12.5	10.9	11.2	15.1 ,	12.09.	15.4 Ö	24.09.2009
1898	Sollenau, Br			301614	D		6.2	6.1	7.6	8.7	9.7		5.6 Ö	10.03.		
	2004		GWS-Flurabst.			11.1	12.2	13.0	13.3	11.7	9.6	9.9	13.5 Ö	20.10.		
1900	Steinabrückl, Bl 230			319384	D		12.7	12.7	12.7	12.7	12.6		12.6 Ö	11.10.	9.1 Ö	11.05.1998
	1976	30.09.1996	11.10			12.6	12.6	12.6	12.7	12.7	12.7	12.7	13.4 Ö	13.10.	15.0	20.10.2008
1904	Theresienfeld-Tritolwerk, Br			313593		11.0	10.3	10.3	11.0	11.1	11.6		9.7 ,	04.03.	7.0	31.08.1970
	1969		20.00			11.6	11.7	11.6	11.3	10.9	10.9	11.1	11.7 , Ö	02.09.	14.3	13.12.1993

Monats- und Jahresmittel der Grundwassertemperaturen mit Extremwerten (Hauptwerte)

Nr.	Messstelle			EDV-Messstellennummer	Messgerät	Mittel in °C I	II	III	IV	V	VI	Jahr	Niederste und höchste beobachtete Grundwassertemperatur im Berichtsjahr °C	Datum	vor dem Berichtsjahr °C	Datum
	Beobachtg.-beginn	unverändert seit	Messtiefe in m unter Gelände			VII	VIII	IX	X	XI	XII					
1914	Vösendorf, Br			301796	D	10.6	9.5	8.9	9.2	9.8	10.6		8.9 Ö	30.03.		
	2006		GWS-Flurabst.			11.6	12.5	13.2	13.7	13.2	11.8	11.2	13.7 Ö	25.10.		
1941	Wien 10, Br 10- 1			333781		14.5	14.3	14.4	14.4	14.4	14.4		14.1	27.06.	12.2 Ö	09.07.1992
	1987		12.00			14.2 I	14.4 I	14.4	14.4	14.5	14.5	14.4	14.6 Ö	05.12.	14.9 Ö	17.11.2009
1987	Wr.Neustadt, Blt 376			331561		12.0	11.4	11.3	11.5	11.7	12.0		10.8 ,	26.02.	9.0	10.05.1993
	1989		9.00			12.2	12.3	12.6	12.2	12.0	12.4	12.0	12.8 ,	10.09.	13.6	29.09.2007
1999	Wr.Neustadt-Weikdstr., Br			315812				10.1	10.2	10.1			9.5 ,	06.11.	7.3	12.01.2002
	1973		25.00							9.6			10.4 ,	20.04.	14.8	29.04.1991
	DONAUGEBIET ZWISCHEN ENNS UND MARCH - DONAUGEBIET ZWISCHEN MARCH UND LEITHA															
	Fischamend bis Hainburger Pforte															
2021	Petronell-Bahnhof, Br			305482		10.4	9.6	8.8	9.3	9.6	10.9		8.7 LÖ	28.03.	8.0	15.04.1996
	1990		6.00			12.3	13.3	14.1	14.4	13.5	12.0	11.5	14.7 ,	03.10.	14.6	05.10.2009
2029	Wolfsthal, Blt 392			331728		11.7	11.6	11.1	10.8	10.4	10.6		10.1 ,	01.05.	8.7	21.05.2006
	1989	01.01.2003	7.00			10.7	10.8		11.4	11.5	11.6	11.1	12.2 ,	02.01.	12.9 Ö	15.11.2009
	MARCHGEBIET															
	Pulkaugebiet															
2038	Obritz, Bl 464			337444	D			9.9	9.9	9.7	9.7		9.6 Ö	17.05.		
	2011		5.00			9.9	10.0	10.3	10.6	10.8	10.9		10.9 Ö	19.12.		
	Marchtal															
2052	Jedenspeigen, Br			305375		12.7	12.3	12.1	12.9	12.9	13.1		11.9 ,	07.03.	8.0 Ö	23.12.1991
	1990		7.00			13.1	13.3	13.5	14.6	14.6	14.4	13.3	15.2 ,	24.10.	16.6	10.12.2001
2053	Niederabsdorf, Bl 328			327312	D	11.1	11.1	11.2	11.2	11.2	11.1		11.0 Ö	01.01.	10.0	22.02.1999
	1990		14.24			11.1	11.0	11.0	11.0	11.0	11.0	11.1	11.2 Ö	10.06.	11.9	06.05.2001
2056	Rabensburg, Blt 391			331710		11.2	10.8	10.4	10.4	10.4	10.4		9.9 ,	06.05.	7.8	26.04.1996
	1989		7.00			10.5	10.8	11.1	11.5	11.6	11.7	10.9	11.8 , Ö	23.12.	13.2 L	15.01.1997
	DONAUGEBIET ZWISCHEN MARCH UND LEITHA - LEITHAGEBIET															
	Brucker Pforte															
2060	Bruck an der Leitha, Br			300111	D	12.2	12.0	12.0	12.0	12.0	12.0		11.9 Ö	06.03.		
	2009		GWS-Flurabst.			12.1	12.1	12.2	12.2	12.2	12.2	12.1	12.2 Ö	01.01.		
2064	Trautmannsdorf/L., Bl 362			331470					9.8	9.9	10.2		9.7 Ö	25.04.		
			GWS-Flurabst.			10.6	11.2	11.8	12.3	12.6	12.5		12.6 Ö	15.12.		
2065	Wilfleinsdorf, Bl			301960	D				10.9	11.1	11.5		10.8 Ö	09.04.		
	2011		GWS-Flurabst.			12.0	12.7	13.2	13.6	13.7	13.2		13.8 Ö	19.11.		
	Heideboden															
2067	Deutsch Jahrndorf, Br 15			306209		11.7	10.3	9.7	9.1	8.6	10.5		7.8 Ö	06.05.	3.2	23.02.1992
	1969		6.70			11.3	13.0	13.8	14.0	13.7	12.7	11.6	14.4 Ö	04.11.	19.8 Ö	03.09.1995
2069	Deutsch Jahrndorf, Br 9			306183		12.3	12.0	11.9	11.9	12.1	12.4		11.4	04.03.	4.1	23.03.1970
	1962		6.40			12.9	13.4	13.6	13.2	13.1	12.7	12.6	14.0	30.09.	16.4 Ö	12.09.2008
2075	Halbturn, Br 44			326074		11.7	11.8	12.0	12.3	12.4	12.6		11.5	30.01.	5.9	04.03.1996
	1979		11.12			12.5	12.7	12.5	12.4	12.2	12.0	12.3	12.9	28.08.	13.5	17.08.1986
2081	Kittsee, Blt 22			335414		11.3	11.0	11.0	10.8	10.9	10.8		10.5 Ö	18.07.	9.7 , Ö	01.07.1996
	1992		9.00			10.7	11.0	11.1	11.5	11.5	11.2	11.1	11.7 Ö	07.11.	12.7	06.06.2005
2082	Kittsee, Br 16			316083		11.9	11.0	10.7	11.1	11.5	11.6		10.5	06.03.	8.4	11.04.1977
	1973		7.50			12.2	13.0	13.9	14.0	13.7	13.1	12.3	14.1	25.09.	14.8	25.10.2009
2096	Pama, Bl 5 A			306266		9.5	9.0	9.2	10.3	11.1	12.4		8.6 Ö	06.03.	2.5	31.12.1979
	1962		4.57			13.1	14.2	14.3	13.2	12.4	11.3	11.7	15.0	28.08.	17.0 Ö	20.05.2001
2098	Prellenkirchen, Br 1			337360	D	12.1	11.2	10.4	9.9	10.0	10.5		9.9 Ö	11.05.	10.3 Ö	11.05.2010
	2007		7.35			11.0	11.4	11.8	12.2	12.6	12.8	11.3	12.8 Ö	01.01.	12.9 Ö	16.01.2010
	LEITHAGEBIET - RABNITZGEBIET															
	Parndorfer Platte															
2104	Halbturn, Blt 48			335422		10.6	10.9	11.0	11.2	11.5	11.6		10.3	23.01.	10.1 Ö	01.02.2004
	1992		27.00			11.5	11.6	11.5	11.4	11.0	10.9	11.2	11.9	08.05.	13.0	16.08.1993

Monats- und Jahresmittel der Grundwassertemperaturen mit Extremwerten (Hauptwerte)

Nr.	Messstelle	Beobachtg.-beginn	unverändert seit	Messtiefe in m unter Gelände	EDV-Messstellennummer	Messgerät	Mittel in °C I	II	III	IV	V	VI	Jahr	Niederste und höchste beobachtete Grundwassertemperatur im Berichtsjahr °C	Datum	vor dem Berichtsjahr °C	Datum
							VII	VIII	IX	X	XI	XII					
2117	Weiden am See, Bl 47	1982		32.00	326199		10.6	10.9	10.7	10.7	11.3	11.5		9.6	30.01.	10.0 Ö	26.12.2010
							11.7	11.5	11.7	10.9	11.3	11.1	11.2	12.4 Ö	04.09.	11.8	23.08.2008
	RABNITZGEBIET																
	Wulkatal																
2147	Donnerskirchen, Br 1	1986		4.00	306548		8.9	8.0	7.7	8.6	9.4	10.4		7.4	05.03.	0.1	08.01.1996
							11.6	12.4	13.0	13.0	12.3	10.8	10.5	13.2 Ö	15.10.	18.2	06.08.1990
2150	Eisenstadt, Blt 28	1992		5.00	335364		11.8	10.9	10.4	10.4	10.7	10.7		10.1 Ö	17.04.	9.6 Ö	12.05.1996
							11.3	11.9	12.5	12.6	12.6	12.4	11.5	13.1	07.11.	13.9 Ö	29.10.2007
2175	Trausdorf an der Wulka, Br 15	1986		4.00	313387		11.7	12.0	12.1	12.4	12.2	12.9		11.6 Ö	23.01.	7.8	23.03.1987
							14.4	14.7	14.6	13.9	13.4	12.9	13.1	14.8 Ö	11.09.	16.6 Ö	19.10.2008
	Ikvatal																
2184	Neckenmarkt, Bl 7	2009		GWS-Flurabst.	345702	D	11.9	11.9	11.9	11.9	11.9	11.9		11.4	09.12.	11.8 Ö	19.01.2009
							11.9	11.9	11.9	11.9	11.8	11.6	11.9	11.9 Ö	08.03.	12.0	24.06.2010
	Seewinkel																
2191	Andau, Br 68	1962		5.60	305540		10.0	9.2	8.6	9.0	9.8	11.1		8.3	21.03.	4.6	09.03.1987
							12.1	13.0	13.9	14.0	13.3	11.9	11.3	14.2	03.10.	16.4	13.08.1984
2210	Frauenkirchen, Bl 11 A	1962		3.79	305706		11.7	11.0	10.5	10.5	10.8	10.9		10.3	28.03.	5.9 Ö	14.02.1977
							11.2		12.4	12.8	13.0	13.0	11.6	13.1 Ö	05.12.	15.4 Ö	26.09.1966
2213	Frauenkirchen, Blt 145	1992		6.00	335372		11.0	10.4	10.3	10.3	10.8	11.3		10.2 Ö	04.04.	8.4	06.05.1996
							11.8		13.1	13.5	12.8	12.1	11.6	13.6	17.10.	14.6	17.09.2007
2214	Frauenkirchen, Br 134	1979		7.00	326132		12.5	11.5	11.1	11.5	12.3	13.1		10.8	07.03.	8.1 K	21.03.1985
							14.0		15.1	15.4	15.2	14.4	13.3	15.5	31.10.	16.8	13.10.2008
2221	Halbturn, Br 131	1978		6.10	326082		11.3	11.1	11.1	11.2	11.4	11.4		10.8 Ö	17.04.	9.0	08.01.1979
							11.5	11.8	12.1	12.4	12.3	11.8	11.6	12.6	30.10.	13.2 Ö	23.09.2007
2234	Illmitz/Unterer Stinker See, Lp	2009		GWS-Flurabst.	319582	D	3.1		8.9	14.3	17.5	21.3		0.0	20.12.	0.4	29.11.2010
							20.2	22.8	19.3	11.4	5.1	2.9		28.8 Ö	23.08.	30.8	03.07.2010
2247	Pamhagen, Br 45	1962		7.80	305953		10.2	10.7	10.7	10.6	10.8	10.7		9.8 Ö	25.12.	4.0 Ö	19.01.1991
							10.7	10.8	10.7	10.5	10.3	10.0	10.6	10.8 Ö	11.09.	18.2	10.08.1991
2251	Podersdorf am See, Br 7	1962		4.80	306001		9.6	9.1	9.1	10.2	10.7	11.7		8.8	07.03.	4.0	19.01.2003
							12.7	13.2	14.1	13.3	11.7	10.8	11.4	14.5	03.10.	15.7 K	16.07.1987
2252	Podersdorf am See, Br 9	1962		5.30	306019		9.2	8.4	8.3	9.4	10.3	11.5		8.0 Ö	07.03.	4.0 Ö	15.03.1971
							12.4	13.6	14.0	13.3	11.7	10.9	11.1	14.4	03.10.	16.4	21.08.2005
2255	St. Andrä am Zicksee, Br 107	1966		4.70	306043		11.8	11.1	10.9	11.1	11.4			10.8 Ö	27.03.	4.3	24.01.1972
							13.8	14.0	14.5	14.2	13.2	12.5	12.7	14.7	09.10.	15.5	13.09.1998
2266	Wallern im Bgld., Br 115	1972		4.50	316026		10.5	10.3	10.1	10.0	10.1	10.4		10.0 Ö	22.05.	5.8	07.05.1973
							11.9	13.1	13.5	13.2	12.9	12.8	11.6	13.6 Ö	11.09.	15.3	19.08.1985
	RAABGEBIET																
	Safental																
2273	Bierbaum, Bl 5995	2006		7.90	343905	D	12.1	12.1	12.1	12.0	11.9	11.8		11.7 Ö	13.09.	11.9 Ö	03.11.2010
							11.7	11.7	11.8	11.8	11.9	12.0	11.9	12.2 Ö	20.02.	12.5 Ö	24.03.2010
2274	Blumau, Bl 5993	2006		5.00	343897	D	11.3	10.7	10.1	10.0	10.1	10.2		9.9 Ö	03.05.	10.2 Ö	06.04.2010
							10.5	11.1	11.6	12.2	12.5	12.3	11.0	12.6 Ö	28.11.	12.8 Ö	09.11.2009
2275	Ebersdorf, Bl 5985	2006		7.10	343848	D	11.3	10.9	10.6	10.5	10.5	10.6		10.4 Ö	02.05.	10.6 Ö	23.05.2010
							10.8	11.0	11.1	11.3	11.5	11.6	11.0	11.7 Ö	28.12.	11.9 Ö	28.12.2008
2276	Eggendorf, Br 5966	2010		GWS-Flurabst.	343806	D	11.2	11.2	11.2	11.3	11.4	11.4		11.1	24.02.	11.3	24.12.2010
							11.5	11.5	11.5	11.5	11.5	11.5	11.4	11.5	30.10.	11.4 Ö	12.12.2010
2280	Hopfau, Bl 5971	2006		8.05	343939	D	12.0	11.5	11.0	10.7	10.6	10.7		10.6 Ö	10.06.	10.6 Ö	07.06.2008
							10.9	11.3	11.7	12.1	12.4	12.4	11.4	12.4 Ö	24.12.	12.7 Ö	10.12.2009
2285	Pöllau, Bl 5980	2006		9.05	343814	D	10.7	10.5	10.2	10.1	10.1	10.2		10.0 Ö	20.04.	10.2 Ö	27.05.2010
							10.3	10.4	10.5	10.5	10.6	10.7	10.4	10.8 Ö	04.01.	10.9 Ö	20.12.2010
2286	Schoenau, Bl 5981	2006		7.00	343822	D	10.4	9.8	9.3	9.2	9.4	9.7		9.1 Ö	10.04.	9.3 Ö	12.04.2009
							10.0	10.2	10.5	10.8	11.0	11.1	10.1	11.2 Ö	16.12.	11.4 Ö	07.12.2007
2290	Waltersdorf, Bl 59901	2007		GWS-Flurabst.	343889	D	9.6	9.2	8.9	9.1	9.5	9.9		8.7 Ö	18.03.	9.8 Ö	31.12.2010
							10.5	11.2	11.9	12.3	11.9	10.9	10.4	12.4 Ö	26.10.	12.3 Ö	14.10.2010

Monats- und Jahresmittel der Grundwassertemperaturen mit Extremwerten (Hauptwerte)

Nr.	Messstelle			EDV-Mess-stellen-nummer	Messgerät	Mittel in °C I / VII	II / VIII	III / IX	IV / X	V / XI	VI / XII	Jahr	Niederste und höchste beobachtete Grundwassertemperatur im Berichtsjahr °C	Datum	vor dem Berichtsjahr °C	Datum
	Beobachtg.-beginn	unverändert seit	Messtiefe in m unter Gelände													
	Feistritztal															
2297	Blaindorf, Bl 56313			343426	D	11.0	10.2	9.5	9.1	9.3	9.6		9.1 Ö	01.05.	8.6 Ö	25.04.2010
	2006		9.08			10.0	10.7	11.3	11.9	12.2	11.8	10.6	12.2 Ö	02.12.	12.3 Ö	22.11.2007
2298	Fürstenfeld, Bl 5831			343343	D	11.8	10.9	10.1	9.6	9.6	9.9		9.5 Ö	14.05.	9.9 Ö	25.05.2010
	2009		GWS-Flurabst.			10.5	11.3	12.0	12.6	12.8	12.5	11.1	12.8 Ö	05.12.	13.2 Ö	24.11.2009
2304	Großsteinbach, Bl 5643			343400	D	10.8	9.7	8.8	8.3	8.7	9.2		8.2	27.04.	8.6 Ö	22.04.2009
	2007		6.18			9.8	10.6	11.3	11.8	12.1	11.9	10.3	12.2	17.11.	12.5 Ö	07.12.2009
2305	Großsteinbach, Bl 5645			343392	D	10.5	9.6	8.9	8.8	9.2	9.7		8.7 Ö	11.04.	9.0 Ö	18.04.2010
	2007		5.20			10.3	11.2	11.9	12.5	12.6	11.8	10.6	12.6 Ö	21.11.	12.8 Ö	11.11.2007
2306	Großsteinbach, Bl 5649			343384	D	12.3	11.6	11.0	10.7	10.9	11.3		10.7 Ö	27.04.	10.6 Ö	14.05.2010
	2007		6.08			11.7	12.2	12.8	13.2	13.5	13.2	12.0	13.5 Ö	07.12.	13.3 Ö	05.12.2010
2307	Großwilfersdorf, Bl 5801			343376	D	9.2	8.4	7.8	7.9	8.3	8.7		7.7 Ö	08.04.	8.0 Ö	31.03.2010
	2007		4.54			9.1	9.7	10.3	10.9	11.2	10.6	9.3	11.2 Ö	04.12.	11.3 Ö	29.11.2010
2308	Großwilfersdorf, Bl 5803			343350	D	9.7	8.5	7.8	8.4	9.4	10.1		7.5	18.03.	10.4	31.12.2010
	2010		GWS-Flurabst.			11.3	12.4	13.3	13.8	13.6	11.5	10.8	14.0 Ö	24.10.	13.1 Ö	01.11.2010
2309	Großwilfersdorf, Bl 5805			343368	D	11.5	10.5	8.9	7.6	7.4	8.5		7.0 Ö	02.05.	7.9 Ö	10.05.2010
	2009		5.17			9.5	10.2	11.1	12.0	12.5	12.3	10.2	12.5 Ö	02.12.	12.5 Ö	19.11.2010
2314	Hirnsdorf, Bl 5626			343442	D	10.6	9.7	9.1	9.1	9.6	10.6		8.9	06.04.	9.1 Ö	16.04.2010
	2007		6.18			12.0	13.0	13.7	14.1	13.3	12.2	11.4	14.1 Ö	25.10.	14.6 Ö	19.09.2007
	Rittscheintal															
2323	Loipersdorf, Br 5860			343665	D	9.3	8.5	8.2	8.8	9.5	10.0		8.1 Ö	09.03.	8.4 Ö	16.03.2010
	2009		GWS-Flurabst.			10.5	11.3	11.8	12.3	12.4	11.3	10.3	12.6 Ö	07.11.	13.0 Ö	09.11.2009
	Lafnitztal															
2325	Burgau, Bl 5958			343335	D	11.4	11.0	10.2	10.0	10.0	10.0		10.0 Ö	09.08.	10.0 Ö	01.08.2010
	2008		4.88			10.0	10.7	11.0	11.9	12.0	12.0	10.9	12.0 Ö	01.01.	12.0 Ö	31.12.2010
2339	Neustift a.d. Lafnitz, Bl 30			345710	D	9.8	9.4	8.9	9.2	9.8	10.1		8.5	20.03.	8.7 Ö	09.03.2009
	2009		GWS-Flurabst.			10.4	10.8	11.2	11.5	11.7	11.1	10.3	11.8	10.11.	12.0 Ö	11.11.2009
2343	Unterlungitz, Bl 5924			343319	D	11.2	10.4	9.6	9.2	9.2	9.6		9.1 Ö	06.05.	9.4 Ö	20.05.2010
	2007		5.82			10.4	11.3	12.1	12.7	12.8	12.4	10.9	12.8 Ö	21.11.	13.1 Ö	09.11.2007
	Oberes Pinkatal															
2358	Pinggau, Bl 59994			372300	D	10.2	10.0	9.8	9.9	10.1	10.2		9.8	24.03.	9.8 Ö	20.03.2010
	2009		GWS-Flurabst.			10.4	10.4	10.5	10.6	10.7	10.7	10.3	10.7 Ö	11.12.	10.6 Ö	07.12.2010
2359	Pinggau, Bl 59991			356253	D	9.1	8.8	8.5	8.2	7.9	8.0		7.6	11.05.	7.4	02.04.2010
	2009		GWS-Flurabst.			8.1	8.4	8.7	9.0	9.3	9.4	8.6	9.4 Ö	08.12.	9.5 Ö	10.12.2009
2360	Pinggau, Bl 59992			356246	D	10.5	9.9	9.5	9.2	9.2	9.4		9.1	05.05.	9.3 Ö	19.05.2010
	2009		GWS-Flurabst.			9.6	9.9	10.2	10.6	10.9	11.0	10.0	11.1 Ö	11.12.	11.1 Ö	13.12.2009
2361	Pinggau, Bl 59993			356261	D	10.3	10.3	10.1	9.9	9.7	9.6		9.6 Ö	17.06.	9.6	11.07.2010
	2009		GWS-Flurabst.			9.6	9.7	9.8	10.0	10.2	10.3	10.0	10.4 Ö	31.12.	10.4 Ö	25.12.2010
	Unteres Pinkatal															
2366	Deutsch Schützen, Blt 19			335430		11.0		9.2	9.3	10.0	11.2		9.0 Ö	26.03.	7.0	23.03.1996
	1992		5.00			12.3	13.5	14.3	14.4	14.0	13.0	12.0	14.5	17.09.	15.8	15.09.2007
2375	Unterbildein, Blt 20			335448		11.4		9.9	9.8	10.2	10.8		9.7 Ö	09.04.	8.4 Ö	25.04.1993
	1992		5.00			12.7	12.9	13.3	13.3	13.4	12.7	11.8	14.3	03.09.	15.1 Ö	02.08.2008
	Raabtal															
2396	Albersdorf, Bl 5137			343517	D	11.6	11.3	11.1	11.0	11.0	11.0		10.6 Ö	18.03.	11.2 Ö	25.07.2010
	2010		GWS-Flurabst.			11.1	11.3	11.7	12.0	12.3	12.5	11.5	12.5 Ö	01.01.	12.5 Ö	11.12.2010
2397	Albersdorf, Bl 5139			343541	D	12.5	11.6	11.0	10.4	10.4	11.6		10.3 Ö	07.05.	9.6 Ö	12.05.2008
	2008		5.80			13.7	13.9	14.3	14.7	14.4	13.8	12.7	14.7 Ö	30.10.	15.2 Ö	28.09.2010
2398	Fehring, Bl 5282			343624	D	12.8	11.9	11.0	10.4	10.6	11.0		10.3 Ö	01.05.	10.7 Ö	15.04.2010
	2007		6.01			11.7	12.4	13.2	13.8	13.9	13.6	12.2	14.0	07.10.	14.8 Ö	24.10.2007

Monats- und Jahresmittel der Grundwassertemperaturen mit Extremwerten (Hauptwerte)

Nr.	Messstelle	Beobachtg.-beginn	unverändert seit	Messtiefe in m unter Gelände	EDV-Messstellennummer	Messgerät	Mittel in °C I / VII	II / VIII	III / IX	IV / X	V / XI	VI / XII	Jahr	Niederste und höchste beobachtete Grundwassertemperatur im Berichtsjahr °C	Datum	vor dem Berichtsjahr °C	Datum
2400	Fladnitz im Raabtal, Bl 5167	2005		GWS-Flurabst.	343533	D	11.6 10.5	11.3 10.6	11.0 10.9	10.7 11.3	10.5 11.6	10.4 11.8	11.0	10.3 Ö 11.8 Ö	01.07. 01.01.	10.3 Ö 11.9 Ö	21.07.2009 03.01.2010
2401	Fladnitz im Raabtal, Bl 5169	2007		8.26	349480	D	11.3 10.3	11.1 10.5	10.8 10.7	10.5 11.0	10.3 11.2	10.2 11.4	10.8	10.2 Ö 11.4 Ö	11.07. 01.01.	9.8 Ö 11.5	21.06.2008 07.12.2007
2403	Fünfing bei St. Ruprecht a. d.	2007		3.50	343509	D	9.1 11.8	8.0 12.9	7.3 13.8	7.9 14.1	9.0 13.3	10.3 11.5	10.8	7.0 Ö 14.1 Ö	21.03. 25.10.	7.5 Ö 14.6 Ö	26.03.2010 05.10.2009
2404	Gleisdorf, Bl 5141	2007		6.04	349498	D	11.0 9.8	10.5 10.1	10.0 10.6	9.7 11.1	9.6 11.4	9.6 11.4	10.4	9.6 Ö 11.5 Ö	27.06. 18.12.	9.7 Ö 12.0 Ö	20.05.2009 08.12.2009
2408	Hohenbrugg, Bl 5299	2007		7.00	343475	D	11.9 10.4	11.3 10.9	10.8 11.4	10.3 11.8	10.0 12.1	10.2 12.1	11.1	10.0 Ö 12.2 Ö	03.06. 02.01.	10.3 Ö 13.4 Ö	29.05.2010 29.12.2008
2415	Mitterdorf, Bl 5111	2008		6.05	343483	D	11.2 10.6	10.2 11.3	9.6 12.1	9.4 12.7	9.8 13.1	10.2 12.9	11.1	9.3 Ö 13.1 Ö	17.04. 12.12.	9.4 Ö 13.1 Ö	10.04.2009 07.12.2009
2418	Mühldorf, Br 5232	2010		GWS-Flurabst.	325878	D	10.1 13.2	9.1 14.9	8.9 15.3	9.7 15.6	10.6 13.9	11.9 11.9	12.1	8.7 Ö 16.2	04.03. 09.10.	8.6 16.6	12.03.2010 22.09.2010
2421	Oberstorcha, Bl 5180	2008		5.88	349373	D	12.1 11.1	11.5 11.6	10.8 12.1	10.6 12.5	10.5 12.8	10.7 12.7	11.6	10.5 Ö 12.8 Ö	30.05. 18.12.	10.6 Ö 13.0 Ö	15.05.2010 03.12.2009
2422	Pertlstein, Bl 5250	2008		10.08	343590	D	12.5 11.5	12.1 12.1	12.0 12.5	11.9 12.9	11.8 12.2	11.3 12.1	12.1	10.7 Ö 13.9 Ö	20.06. 28.10.	10.2 Ö 13.7 Ö	28.05.2009 24.11.2010
2428	Reggerstätten, Bl 5121	2009		GWS-Flurabst.	349472	D	8.4 10.1	7.0 11.1	6.6 12.0	7.5 12.5	8.4 12.4	9.1 10.0	9.6	6.0 Ö 12.6 Ö	17.03. 06.11.	6.4 13.0 Ö	22.03.2010 06.11.2009
2431	St. Ruprecht a. d. Raab, Bl 51	2007		5.10	343491	D	11.2 10.4	10.0 11.3	9.3 11.9	8.9 12.4	9.1 12.7	9.6 12.4	10.8	8.9 Ö 12.7 Ö	03.05. 23.11.	9.0 Ö 12.8 Ö	05.05.2008 26.11.2009
	RAAB - RABNITZGEBIET																
	Steirisch Pannonisches Becken																
2440	Großwilfersdorf, Tbl 58010	2010		GWS-Flurabst.	349563	D	11.9 11.3	12.0 11.3	11.9 11.4	11.6 11.4	11.4 11.5	11.3 11.7	11.6	11.3 Ö 12.0 Ö	05.09. 08.03.	11.3 Ö 11.9 Ö	25.07.2010 31.12.2010
2450	Lindegg, Tbl 58110	2010		GWS-Flurabst.	349704	D	11.3 11.3	11.3 11.3	11.3 11.3	11.3 11.3	11.3 11.3	11.3 11.3	11.3	11.3 Ö 11.4 Ö	01.01. 10.10.	11.3 Ö 11.5	31.12.2010 27.01.2010
2457	Pischelsdorf, Tbl 56400	2011		GWS-Flurabst.	349597	D	 12.1	 12.0	 12.0	 12.0	 12.0	12.1 12.0		12.0 Ö 12.1 Ö	01.01. 22.07.		
2460	Unterrohr, Tbl593012	2010		GWS-Flurabst.	349647	D	12.3 12.2	11.8 12.6	11.5 12.9	11.4 13.3	11.6 13.4	11.9 13.1	12.3	11.3 Ö 13.4 Ö	20.04. 06.12.	11.5 Ö 13.5 Ö	04.05.2010 25.11.2010
2462	Waltersdorf, Tbl 59900	2007		6.03	349662	D	10.1 10.2	9.8 10.3	9.7 10.4	9.9 10.5	10.1 10.7	10.2 10.7	10.2	9.6 Ö 10.8 Ö	18.03. 12.12.	9.8 Ö 11.0 Ö	21.03.2010 09.12.2010
	MURGEBIET																
	Lungau																
2463	Mörtelsdorf, P10	2008		7.55	355073	D	8.7 8.0	8.6 8.1	8.5 8.3	8.2 8.5	8.0 8.7	7.9 8.9	8.4	7.9 Ö 8.9 Ö	29.06. 15.12.	7.4 Ö 8.8 Ö	28.07.2008 28.02.2010
2464	Mörtelsdorf, P7	2008		7.70	355016	D	9.2 8.1	9.0 8.3	8.7 8.6	8.3 8.9	8.1 9.1	8.0 9.2	8.6	8.0 9.3	29.06. 01.01.	7.9 Ö 9.2	16.07.2008 26.11.2010
2465	Mörtelsdorf, P8	2008		7.65	355032	D	9.7 8.4	9.4 8.7	9.1 9.0	8.7 9.3	8.4 9.6	8.2 9.7	9.0	8.1 Ö 9.7 Ö	04.06. 01.01.	7.7 9.8	01.06.2009 27.11.2010
2466	Mörtelsdorf, P9	2008		6.70	355057	D	7.3 7.5	6.9 7.6	6.7 7.6	6.7 7.6	7.1 7.6	7.4 7.4	7.3	6.5 Ö 7.7 Ö	14.04. 10.10.	6.2 8.0	13.04.2010 22.08.2009
2467	St.Margarethen i. Lg, P2	2008		7.51	355156	D	9.4 8.7	9.3 8.7	9.2 8.8	8.7 9.0	8.6 9.1	8.6 9.3	9.0	8.6 Ö 9.6 Ö	19.06. 01.01.	8.6 Ö 9.6	07.07.2009 11.12.2010
2468	St.Margarethen i. Lg, P3	2008		5.92	355198	D	8.9 7.2	8.5 7.5	8.1 8.0	7.6 8.5	7.4 9.1	7.3 9.3	8.1	7.2 Ö 9.3 Ö	22.07. 01.01.	6.8 Ö 9.4 Ö	06.05.2010 21.12.2009
2469	St.Margarethen i. Lg, P4	2008		16.38	355131	D	8.8 8.8	8.8 8.8	8.9 8.8	8.9 8.8	8.9 8.8	8.9 8.8	8.8	8.8 Ö 8.9 Ö	15.12. 15.07.	8.4 Ö 9.0 Ö	05.01.2010 31.05.2010
2470	St.Martin i.Lg., KB1	2008		6.56	355172	D	8.1 7.7	7.7 8.4	7.3 8.8	6.9 9.1	6.8 9.0	7.1 8.7	8.0	6.4 Ö 9.6 Ö	28.04. 15.10.	5.1 11.4 Ö	17.04.2009 19.09.2009
2471	Unternberg, KB6	2008		5.58	355099	D	8.1 7.4	7.2 8.1	6.7 8.7	6.4 9.1	6.3 9.2	6.8 8.8	7.7	6.2 Ö 9.2 Ö	08.05. 24.11.	5.9 Ö 10.5 Ö	26.05.2009 16.10.2009
2472	Voiderdorf, KB5	2008		5.42	355115	D	8.3 7.8	7.5 8.2	6.6 8.8	6.6 9.1	7.0 9.2	7.3 8.7	7.9	6.3 9.3	04.04. 01.11.	6.0 Ö 9.4 Ö	18.04.2009 15.11.2010

Monats- und Jahresmittel der Grundwassertemperaturen mit Extremwerten (Hauptwerte)

Nr.	Messstelle			EDV-Messstellennummer	Messgerät	Mittel in °C I / VII	II / VIII	III / IX	IV / X	V / XI	VI / XII	Jahr	Niederste und höchste beobachtete Grundwassertemperatur im Berichtsjahr °C	Datum	vor dem Berichtsjahr °C	Datum
	Beobachtg.-beginn	unverändert seit	Messtiefe in m unter Gelände													
	Wölzerbachtal															
2473	Niederwölz, Br 2207			356758	D	6.8	6.4	6.2	6.4	6.8	7.5		6.1 Ö	23.03.	6.3 Ö	20.04.2010
	2009		GWS-Flurabst.			8.2	8.6	9.0	9.2	8.5	7.5	7.6	9.3	10.10.	9.2 Ö	12.09.2010
	Oberes Murtal															
2475	Frojach, Bl 2191			343715	D	7.9	7.3	6.7	6.6	6.9	7.7		6.5	06.04.	6.6	20.04.2010
	2010		GWS-Flurabst.			8.6	9.2	9.7	9.9	9.7	9.2	8.3	9.9 Ö	03.10.	9.6 Ö	06.10.2010
2476	Frojach, Bl 2199			343723	D	8.8	8.2	7.7	7.6	8.2	9.0		7.4 Ö	12.04.	7.4 Ö	17.04.2009
	2006		GWS-Flurabst.			9.7	10.1	10.5	10.6	9.9	9.2	9.1	10.7 Ö	12.10.	10.6 Ö	25.10.2009
2478	Murau, Bl 2060			343707	D	7.7	7.7	7.7	7.6	7.6	8.1		6.2	10.04.	5.6 Ö	11.04.2009
	2006		GWS-Flurabst.			8.0	7.9	8.1	8.1	7.8	7.8	7.8	10.8	22.09.	10.9 Ö	07.09.2009
2480	Predlitz, Bl 2001			343681	D	7.7	7.7	7.6	7.5	7.4	7.4		7.1 Ö	19.09.	7.0 Ö	05.09.2009
	2006		9.00			7.4	7.4	7.4	7.5	7.6	7.6	7.5	7.7 Ö	16.12.	7.9 Ö	21.12.2006
2481	Rothenturm, Bl 2240			343756	D	8.5	8.4	8.4	8.3	8.3	8.3		8.2 Ö	19.09.	8.1 Ö	18.08.2009
	2006		9.00			8.2	8.2	8.3	8.3	8.4	8.4	8.3	8.6 Ö	20.06.	8.9 Ö	12.07.2007
2483	St. Georgen, Bl 2220			336222	D	10.2	9.4	8.7	7.9	7.3	7.2		7.1 Ö	12.06.		
	2011		GWS-Flurabst.			7.5	8.3	9.1	10.0	10.6	10.8	8.9	10.8 Ö	20.12.		
2484	St. Lorenzen ob Murau, BL 205			356774	D	8.0	8.0	8.0	8.1	8.1	8.1		8.0 Ö	13.02.	8.0 Ö	31.12.2010
	2010		GWS-Flurabst.			8.1	8.1	8.1	8.1	8.1	8.1	8.1	8.2	30.11.	8.0 Ö	27.12.2010
2485	St. Peter ob Judenb., Bl 22301			343731	D	7.8	7.0	6.4	6.4	7.1	7.8		6.1 Ö	13.04.	5.9 Ö	03.04.2009
	2006		9.20			8.1	8.8	9.4	9.9	10.1	9.1	8.2	10.1 Ö	18.11.	10.4 Ö	19.11.2009
2486	Stadl a.d. Mur, Bl 2014			343699	D	7.8	7.7	7.6	7.4	7.3	7.2		7.1 Ö	24.07.	6.9 Ö	10.07.2006
	2006		9.05			7.2	7.3	7.5	7.7	7.9	7.8	7.5	7.9 Ö	16.12.	8.4	12.11.2008
2487	Thalheim, Bl 2237			343749	D	11.7	11.6	11.4	11.2	11.0	11.0		10.9 Ö	23.07.	11.0 Ö	26.06.2010
	2006		9.00			11.0	11.1	11.2	11.4	11.5	11.6	11.3	11.7 Ö	01.01.	12.1 Ö	01.01.2008
2488	Triebendorf, Br 2181			340836	D	7.6	7.2	7.3	7.6	8.1	8.8		6.8	04.03.	8.0	29.12.2010
	2010		GWS-Flurabst.			9.6	10.3	10.7	11.0	10.3	8.9	9.0	11.2	07.10.	11.4 Ö	07.10.2010
	Pölstal															
2489	Allerheiligen, Bl 2349			353334	D	9.1	8.9	8.5	7.1	5.7	6.1		5.2	16.05.	6.2 Ö	09.05.2010
	2009		GWS-Flurabst.			7.0	7.5	8.0	8.6	9.0	9.6	7.9	9.7	07.12.	9.9 Ö	23.11.2010
2490	Pöls, Br 2345			340679	D	9.5	9.2	8.8	8.5	8.2	8.2		8.2 Ö	06.06.	8.8 Ö	13.08.2010
	2010		GWS-Flurabst.			8.5	8.9	9.3	9.7	9.9	9.8	9.1	9.9 Ö	23.11.	9.9 Ö	30.11.2010
	Aichfeld-Murboden															
2497	Apfelberg, Br 2518			314914	D	9.5	9.2	9.0	8.7	8.5	8.4		8.4 Ö	24.06.		
	2011		GWS-Flurabst.			8.4	8.7	9.1	9.6	10.0	10.0	9.1	10.1 Ö	05.12.		
2500	Apfelberg, Br 2537			314823	D	8.0	7.5	7.4	7.8	8.2	8.7		7.2 Ö	13.03.	7.3 Ö	19.03.2010
	1968		4.70			8.9	9.2	9.6	9.8	9.6	8.5	8.6	9.9 Ö	09.11.	9.8 Ö	25.10.2010
2515	Großlobming, Bl 2512			353144	D	9.6	8.9	8.3	7.9	8.1	8.6		7.8	20.04.	7.3 Ö	17.03.2009
	2008		6.20			9.3	10.0	10.6	11.3	11.2	10.7	9.5	11.4 Ö	03.11.	11.4 Ö	26.10.2009
2516	Großlobming, Bl 24821			315457	D	8.6	8.5	8.5	8.5	8.6	8.7		8.4 Ö	22.03.	7.7 Ö	11.11.1985
	1985		9.50			8.7	8.7	8.7	8.7	8.7	8.6	8.6	8.7 Ö	26.09.	8.6	17.12.2010
2517	Großlobming, Blt 24826			332544		9.0	8.4	8.0	7.8	7.9	8.3		7.7 ,	26.04.	6.6 Ö	21.04.1986
	1986		7.00			8.8	9.2	9.6	9.9	9.9	9.4	8.8	10.0 ,	25.10.	10.3	10.11.2009
2524	Hetzendorf, Br 23911			358697	D								9.2 Ö	26.07.		
	2011		GWS-Flurabst.			9.3	9.3	9.5	9.5	9.5	9.5		9.7	25.09.		
2531	Lind, Bl 2507			325746	D	8.9	8.9	8.9	8.8	8.7	8.6		8.4 Ö	17.05.	7.1 K	11.05.1987
	1987		5.30			8.8	9.0	8.7	8.8	8.8	8.9	8.8	9.1 Ö	25.08.	9.7 Ö	06.11.2009
2533	Lind, Blt 25075			336438		9.0	8.7	8.5	8.3	8.2	8.3		8.1 ,	09.05.	7.2 L	12.05.1997
	1989		6.00			8.5	8.7	9.1	9.3	9.3	9.2	8.7	9.4 , Ö	28.11.	9.9	24.10.2005
2538	Möbersdorf, Bl 2464			340711	D	9.6	9.6	9.6	9.5	9.4	9.3		9.2 Ö	30.08.	9.2 Ö	13.09.2009
	2007		14.10			9.3	9.2	9.2	9.3	9.4	9.5	9.4	9.6 Ö	25.02.	9.7	05.03.2010
2547	Sachendorf, Br 2545			318394	D	10.1	9.7	9.2	8.7	8.6	8.9		8.5 Ö	11.05.	8.9 Ö	23.05.2010
	2010		GWS-Flurabst.			9.4	10.0	10.4	10.8	10.8	10.5	9.8	10.9 Ö	09.11.	10.8 Ö	10.11.2010
2548	Spielberg, Bl 2489			336867	D	9.6	9.6	9.6	9.6	9.6	9.6		9.6 Ö	04.01.	9.5 Ö	01.01.2007
	2004		18.25			9.6	9.6	9.6	9.6	9.6	9.6	9.6	9.6 Ö	14.12.	9.6 Ö	31.12.2010
2553	Waltersdorf, Bl 23891			340497	D			9.2	9.2	9.2	9.2		9.1 Ö	28.03.		
	2011		GWS-Flurabst.			9.2	9.2	9.2	9.2	9.2	9.3		9.3 Ö	31.12.		

Monats- und Jahresmittel der Grundwassertemperaturen mit Extremwerten (Hauptwerte)

Nr.	Messstelle			EDV-Messstellennummer	Messgerät	Mittel in °C							Niederste und höchste beobachtete Grundwassertemperatur			
						I	II	III	IV	V	VI	Jahr	im Berichtsjahr		vor dem Berichtsjahr	
	Beobachtg.-beginn	unverändert seit	Messtiefe in m unter Gelände			VII	VIII	IX	X	XI	XII		°C	Datum	°C	Datum
2556	Weyern, Bl 25313			332759	D	9.0	8.4	7.9	7.3	7.6	8.3		7.1 Ö	16.04.	4.7	27.03.2000
	1987		4.20			9.2	10.0	10.8	11.1	10.5	9.8	9.2	11.3 Ö	15.10.	12.2 Ö	08.09.2009
2561	Zeltweg, Br 2442			310128	D	8.7	8.2	7.9	7.7	8.0	8.5		7.6 Ö	14.04.	9.0 Ö	31.12.2010
	2010		GWS-Flurabst.			8.8	9.2	9.5	9.9	9.8	9.5	8.8	10.2	24.09.	9.6	30.09.2010
	Liesingtal															
2569	Mötschendorf, Bl 2725			336925	D	9.2	9.0	8.8	8.6	8.4	8.3		8.3 Ö	10.07.	7.9 Ö	08.08.2005
	2004		15.00			8.3	8.6	8.9	9.1	9.3	9.3	8.8	9.4 Ö	21.12.	9.4 Ö	04.10.2010
2570	Mötschendorf, Bl 2727			336982	D	9.6	9.7	9.7	9.7	9.7	9.7		9.6 Ö	10.11.	9.3 Ö	07.11.2005
	2004		17.00			9.7	9.6	9.6	9.6	9.6	9.6	9.6	9.7 Ö	13.05.	9.7	23.06.2005
2571	Mötschendorf, Bl 272522			340919	D	8.9	8.7	8.3	8.1	7.9	7.9		7.9 Ö	18.06.	7.4 Ö	05.06.2009
	2006		17.00			8.2	8.6	8.9	9.2	9.3	9.1	8.6	9.4 Ö	21.11.	9.6 Ö	01.12.2009
2573	Pisching, Bl 270432			340901	D	8.1	7.2	5.7	4.8	5.4	6.7		4.7 Ö	23.04.	4.6 Ö	15.05.2010
	2006		26.10			8.0	8.7	9.1	9.6	9.5	8.8	7.6	9.9	09.11.	9.9 Ö	07.10.2007
2574	Traboch, Bl 27311			353359	D	9.2	9.3	9.3	9.4	9.3	9.3		9.2 Ö	09.01.	9.1 Ö	15.11.2010
	2010		GWS-Flurabst.			9.4	9.4	9.4	9.3	9.3	9.2	9.3	9.5	28.06.	9.2	30.12.2010
	Schladnitzbachtal															
2575	Schladnitzgraben, Br 2740			356808	D	9.2	8.4	7.8	7.9	8.7	9.9		7.6 Ö	22.03.	9.8 Ö	31.12.2010
	2010		GWS-Flurabst.			10.7	11.5	12.3	12.2	11.5	10.3	10.0	12.8 Ö	22.09.	10.9	23.11.2010
	Vordernbergerbachtal															
2576	Hafning, Bl 275222			340927	D	8.0	8.0	8.0	7.9	7.8	7.8		7.7 Ö	30.07.	7.4 Ö	25.09.2006
	2006		19.10			7.7	7.8	7.8	7.9	8.0	8.1	7.9	8.1 Ö	01.01.	8.1 Ö	12.02.2009
2577	Trofaiach, Bl 275722			340935	D	8.8	8.7	8.4	8.0	7.6	7.3		7.2 Ö	19.07.	7.3 Ö	05.08.2009
	2008		26.10			7.3	7.4	8.0	8.5	8.7	8.8	8.1	8.8 Ö	01.01.	8.9 Ö	20.02.2010
2578	Trofaiach, Bl 276222			340943	D	8.7	8.4	8.3	8.1	8.1	8.3		8.0 Ö	13.07.	7.8 Ö	30.04.2009
	2006		6.10			8.6	8.9	9.0	9.2	9.0	8.9	8.6	9.5 Ö	29.10.	9.5 Ö	25.10.2010
	Mittleres Murtal															
2579	Brunn, Bl 2647			318790	D	10.3	9.9	9.5	9.2	9.2	9.3		9.1 Ö	25.05.	7.0	11.05.1987
	1986		9.45			9.5	9.8	9.9	10.2	10.4	10.4	9.8	10.5 Ö	22.12.	11.9	03.10.1988
2580	Brunn, Blt 26475			336412		10.3	8.8	7.9	7.5	7.8	8.5		7.4 ,	12.04.	5.9 L	15.04.1991
	1989		4.00			9.5	10.6	11.6	12.3	12.1	11.2	9.8	12.4 ,	25.10.	12.6 ,	12.10.2010
2589	Köllach, Bl 2809			332627	D	9.4	7.3	5.5	4.7	5.1	6.8		4.7 Ö	01.05.	3.9	29.03.2006
	1988		5.20			8.6	10.3	12.5	13.7	13.2	12.0	9.1	13.9 Ö	23.10.	14.8	09.10.2000
2595	Niederdorf, Bl 2612			336214	D	9.3	9.2	9.2	9.4	9.6	9.8		8.1 Ö	27.10.	7.2 Ö	31.10.2008
	2005		7.10			9.8	9.7	9.6	9.5	9.8	9.6	9.5	9.9 Ö	11.07.	11.4	07.10.2005
2596	Niederdorf, Blt 26125			336420		9.8	9.4	9.2	9.2	9.4	9.7		9.1 ,	29.03.	7.4 L	27.08.1990
	1989		7.00			9.9	10.1	10.2	10.3	10.2	10.2	9.8	10.3 , Ö	28.11.	10.8 Ö	11.02.2003
2599	Oberaich, Br 2830			332585	D	11.0	10.8	10.5	9.9	9.0	8.1		7.8 Ö	22.07.	7.7 Ö	12.07.2010
	2010		GWS-Flurabst.			7.8	8.0	8.6	9.4	10.2	10.8	9.5	11.0 Ö	18.01.	10.9 Ö	31.12.2010
2602	Pichl, BL 25701			353326	D	9.3	8.7	8.4	8.3	8.6	8.9		8.0 Ö	04.04.	7.8 Ö	14.04.2009
	2007		9.00			9.3	9.7	10.1	10.4	10.4	9.8	9.3	10.5 Ö	02.11.	10.3 Ö	13.11.2010
2608	St. Margarethen, Blt 25485			330001		10.7	10.0	9.4	9.0	8.8	9.0		8.7	09.05.	8.0 LÖ	26.08.1991
	1986		12.00			9.8	10.5	11.0	11.4	11.3	10.9	10.1	11.5	25.10.	11.1	22.11.2010
2610	St. Michael i. Obstmk, Br 2687			318709	D	9.4	9.3	8.9	8.6	8.5	8.8		7.9 Ö	31.12.	6.8 Ö	21.04.1986
	1982		6.10					10.1	10.1	9.2	8.4		10.3 Ö	21.09.	10.1 Ö	24.08.2007
2612	St. Stefan, Bl 2614			329987		10.5	9.6	8.9	7.7	7.0	8.0		6.9 ,	23.05.	5.2 Ö	09.05.2005
	1987		6.00			9.2	10.9	11.6	12.5	12.0	11.3	9.9	12.6 ,	25.10.	12.8 Ö	28.09.2009
	Dobrein															
2613	Mürzsteg, Bl 29021			358622	D	4.6	3.9	3.5	3.7	4.7	6.2		3.3 Ö	29.03.	3.0	25.03.2010
	2009		GWS-Flurabst.			7.6	8.5	9.0	8.8	7.8	6.3	6.2	9.2 Ö	20.09.	9.1 Ö	08.09.2009
2614	Mürzsteg, Bl 2902			356832	D	3.6	2.8	2.5	3.6	5.3	7.2		2.2 Ö	20.03.	2.2 Ö	27.03.2010
	2009		GWS-Flurabst.			9.1	10.2	10.7	10.0	8.9	7.6	6.8	10.9 Ö	20.09.	11.0 Ö	31.08.2010

Monats- und Jahresmittel der Grundwassertemperaturen mit Extremwerten (Hauptwerte)

Nr.	Messstelle			EDV-Messstellennummer	Messgerät	Mittel in °C							Niederste und höchste beobachtete Grundwassertemperatur			
						I	II	III	IV	V	VI	Jahr	im Berichtsjahr		vor dem Berichtsjahr	
	Beobachtg.-beginn	unverändert seit	Messtiefe in m unter Gelände			VII	VIII	IX	X	XI	XII		°C	Datum	°C	Datum
						Mürztal										
2618	Freßnitz, Br 2975			318667		10.6	9.7	9.2	9.0	9.1	9.4		9.0 , Ö	11.04.	6.5 K	13.04.1987
	1981		6.60			10.2	10.6	11.1	11.5	11.4	10.5	10.2	11.5 , Ö	14.11.	12.3	24.09.2007
2621	Kindthal, Bl 3002			336065									9.1	01.01.	3.5	11.04.2005
	1988		4.00			9.8	11.0	12.0	12.8	11.9	10.1		12.9 Ö	19.10.	14.4	10.09.2007
2626	Mürzhofen, Bl 3034			336719	D	9.9	9.0	8.6	8.1	8.0	8.1		7.9 ,	26.04.	5.5 K	13.04.1993
	1991		7.00			8.5	9.1	9.7	10.1	10.3	10.3	9.2	10.4	21.11.	12.4 K	14.09.1992
2627	Mürzsteg, Bl 29001			372383	D	7.3	6.9	6.4	6.1	6.5	7.1		5.8	05.04.	6.4 Ö	14.05.2010
	2010		GWS-Flurabst.			8.3	9.3	9.7	10.0	9.4	8.5	8.0	10.3	13.10.	10.2 Ö	04.09.2010
2628	Mürzsteg, Bl 2900			372375	D	7.5	7.3	7.1	6.9	6.9	7.0		6.8	30.04.	6.6 Ö	01.05.2009
	2008		GWS-Flurabst.			7.0	7.2	7.4	7.6	7.7	7.7	7.3	7.7 Ö	19.12.	7.7 Ö	31.12.2010
2630	Rammersdorf, Bl 30501			332791	D	9.0	7.4	6.7	6.9	8.1			6.4 ,	28.03.	4.8	29.04.2002
	1987		5.50			11.9	12.6	12.9	12.8	11.6	10.1		13.1	29.09.	16.5	25.09.2006
2634	Wartberg, Bl 2985			332999	D	10.2	9.1	8.2	8.3	8.7	9.5		8.0 Ö	20.03.	7.0 Ö	24.06.2009
	2006		5.90			10.3	11.1	12.4	13.1	12.7	11.9	10.5	13.3 Ö	12.10.	13.9 Ö	08.11.2007
2635	Wartberg, Blt 29855			336040		10.0	8.7	7.9	8.1	8.9	9.7		7.6 ,	29.03.	4.3 L	13.04.1992
	1988		4.00			10.9	11.6	12.7	13.2	12.7	11.8	10.5	13.3 , Ö	25.10.	13.9	23.10.2007
						Murdurchbruchstal										
2639	Deutsch Feistritz, Br 3186			325142	D	11.0	10.6	10.0	9.6	9.1	8.9		8.8 Ö	21.07.	8.3 K	23.03.1998
	1987		9.50			8.8	9.0	9.3	9.8	10.4	10.6	9.8	11.1 Ö	16.01.	11.8 Ö	13.01.2010
2641	Friesach, Bl 3203			318873	D	10.7	10.5	9.9	9.1	9.1	9.5		9.0 Ö	04.05.	8.5 Ö	17.04.2009
	1980		7.00			9.9	10.1	10.5	11.0	10.7	11.0	10.2	11.7 Ö	30.10.	11.9 Ö	14.09.2007
2643	Friesach, Blt 32035			332809		10.8		10.0	9.4	9.3	9.5		9.2 ,	09.05.	8.5 L	09.05.1988
	1987		7.00			9.8	10.1	10.4	10.6	10.8	10.9		11.0 ,	25.01.	11.7	14.10.2003
2648	Friesach-St.Stefan, Bl 32431			325589	D	11.3	10.7	10.1	9.5	9.1	8.9		8.9 Ö	04.07.	7.8 Ö	24.06.1996
	1987		8.40			9.0	9.4	10.1	10.9	11.5	11.7	10.2	11.7 Ö	01.01.	12.2 Ö	02.12.2009
2655	Gratkorn, Bl 3270			356303	D	11.3	11.4	11.4	11.4	11.4	11.3		11.3 Ö	24.11.	10.9 Ö	12.08.2005
	2005		19.05			11.3	11.3	11.3	11.3	11.3	11.3	11.3	11.4 Ö	18.03.	17.0 Ö	08.09.2009
2662	Gratwein, Br 3278			328633	D	12.1	11.7	11.4	11.2	11.1	11.2		11.0 Ö	11.05.	9.9 Ö	08.05.2006
	2005		7.90			11.5	11.8	12.0	12.3	12.4	12.4	11.7	12.5 Ö	09.12.	14.8 Ö	27.04.2010
2663	Judendorf-Strassengel, Br 3276			328666	D	11.2	11.2	11.2	11.2	11.2	11.2		11.2 Ö	17.01.	10.9 Ö	26.02.2010
	2010		GWS-Flurabst.			11.2	11.2	11.2	11.2	11.2	11.2	11.2	11.3	26.04.	11.4	08.06.2010
2671	Mauritzen, Bl315512			340752	D	11.4	11.1	10.7	10.3	9.9	9.6		9.6 Ö	30.06.	9.4 Ö	13.07.2006
	2006		8.90			9.7	10.0	10.5	11.0	11.3	11.5	10.6	11.6 Ö	30.12.	11.8 Ö	29.12.2009
2673	Peggau, Bl 31751			340760	D	13.1	12.7	12.3	11.9	11.6	11.6		11.5	20.05.	5.2	06.03.2008
	2006		8.15			11.7	12.0	12.3	12.7	12.9	12.9	12.3	13.3 Ö	01.01.	20.4 Ö	23.08.2008
2674	Peggau, Br 3173			325076	D	11.6	11.1	10.9	10.9	11.1	11.5		10.9 Ö	11.04.	11.0 Ö	16.03.2010
	2009		GWS-Flurabst.			12.1	12.3	12.5	12.6	12.5	12.1	11.8	12.6 Ö	07.10.	13.0 Ö	07.10.2010
						Södingbachtal										
2680	Kleinsöding, Bl 4038			356238	D	12.2	11.3	10.5	9.8	9.6	9.9		9.6 Ö	20.05.		
	2010		GWS-Flurabst.			10.4	11.0	11.6	12.3	12.7	12.8	11.2	12.9 Ö	11.12.		
						Liebochbachtal										
2681	Hitzendorf, Bl 4045			356824	D	9.9	8.9	8.4	8.6	9.3	10.1		7.8 Ö	17.03.	10.6 Ö	31.12.2010
	2010		GWS-Flurabst.			10.7	11.3	12.1	12.5	12.5	11.8	10.5	12.6 Ö	21.10.	11.3 Ö	14.12.2010
2682	Lieboch, Bl 4057			356840	D	10.4	9.2	8.5	9.2	10.3	10.9		8.2 Ö	16.03.	11.4	31.12.2010
	2010		GWS-Flurabst.			11.6	12.3	13.0	13.7	13.9	13.1	11.4	13.9 Ö	15.11.	11.6 Ö	29.12.2010
						Kainachtal										
2683	Bärnbach, Bl 4000			356881	D	12.0	11.4	10.8	10.7	10.9	11.2		10.5	27.03.	12.4 Ö	31.12.2010
	2010		GWS-Flurabst.			11.4	11.7	12.2	12.6	12.8	12.7	11.7	12.9 Ö	01.12.	12.8 Ö	14.12.2010
2684	Breitenbach, Bl 4014			340059	D	11.3	11.3	11.2	11.0	10.8	10.7		10.6 Ö	03.08.	10.3 Ö	27.08.2006
	2005		9.40			10.6	10.7	10.7	10.8	11.0	11.1	10.9	11.3 Ö	06.02.	11.4 Ö	08.02.2009
2685	Dietersdorf, Bl401922			340968	D	11.2	10.8	10.4	10.2	10.0	10.2		9.9	19.03.	9.4 Ö	02.05.2006
	2005		7.00			10.4	10.7	11.1	11.5	11.7	11.7	10.8	11.8 Ö	08.12.	14.7	05.09.2009

Monats- und Jahresmittel der Grundwassertemperaturen mit Extremwerten (Hauptwerte)

Nr.	Messstelle	Beobachtg.-beginn	unverändert seit	Messtiefe in m unter Gelände	EDV-Mess-stellen-nummer	Messgerät	Mittel in °C I	II	III	IV	V	VI	Jahr	Niederste und höchste beobachtete Grundwassertemperatur im Berichtsjahr °C	Datum	vor dem Berichtsjahr °C	Datum
							VII	VIII	IX	X	XI	XII					
2686	Dobl, Bl 4017	2006		5.07	340075	D	12.6	11.9	11.5	11.2	11.3	11.7		11.1 Ö	11.04.	9.8 Ö	01.06.2006
							12.2	13.1	13.7	14.4	14.3	13.7	12.6	14.5 Ö	27.10.	19.7	04.08.2009
2687	Gaisfeld, Bl 4010	2010		GWS-Flurabst.	356899	D	9.8	8.9	8.4	8.9	9.5	10.0		8.0	17.03.	10.3	25.12.2010
							10.6	11.2	11.7	12.2	12.1	11.1	10.4	12.3 Ö	31.10.	11.1 Ö	13.12.2010
2689	Kleinsöding, Bl401132	2003		7.00	340950	D	10.6	10.1	9.7	9.4	9.4	9.5		9.3 Ö	22.05.	9.3	13.04.2005
							9.8	10.1	10.5	10.9	11.3	11.2	10.2	11.4 Ö	09.12.	11.3 Ö	25.11.2010
2690	Muttendorf, Bl 4016	2006		6.00	340067	D	11.0	10.1	9.5	9.0	9.1	9.6		9.0 Ö	26.04.	8.8 Ö	28.04.2009
							10.5	11.2	11.7	12.2	12.3	11.9	10.7	12.3 Ö	07.11.	13.2	17.09.2009
2691	Muttendorf, Bl 4018	2006		8.00	340083	D	11.2	10.7	10.2	9.8	9.7	9.9		9.6 Ö	09.05.	5.3	08.02.2009
							10.2	10.4	10.8	11.1	11.4	11.5	10.6	11.5 Ö	30.12.	11.8 Ö	11.11.2009
2692	Neudorf bei Mooskirchen, Bl 40	2009		GWS-Flurabst.	340042	D	10.3	9.7	9.3	9.2	9.2	9.4		9.1	18.03.	9.4 Ö	29.04.2010
							9.7	10.0	10.4	10.8	11.2	11.2	10.0	11.3 Ö	14.12.	11.5 Ö	01.12.2009
2693	Voitsberg, Bl 4006	2009		GWS-Flurabst.	356857	D	13.8	13.2	12.7	12.4	12.5	12.9		12.4 Ö	29.04.	12.6 Ö	08.05.2010
							13.3	13.8	14.3	14.6	14.7	14.4	13.6	14.7 Ö	14.11.	14.5 Ö	02.11.2010
2694	Voitsberg, Bl 40061	2009		GWS-Flurabst.	356865	D	13.3	12.5	11.9	11.4	11.3	11.7		11.2 Ö	08.05.	10.9	07.05.2010
							12.1	12.6	13.2	13.9	14.2	14.2	12.7	14.3 Ö	28.11.	14.7	18.11.2009
2695	Voitsberg, Bl 40062	2009		GWS-Flurabst.	356873	D	13.4	12.4	11.1	10.7	10.8	11.4		10.1	29.04.	10.0	03.05.2010
							12.5	13.4	14.5	15.1	15.6	14.9	13.0	16.1	27.10.	15.7 Ö	25.10.2010
2696	Zwaring, Bl 4021	2006		7.00	340091	D	10.8	9.9	9.2	8.8	9.2	9.8		8.7 Ö	14.04.	8.3 Ö	04.05.2006
							10.8	11.8	12.5	13.0	13.0	12.4	10.9	13.1 Ö	02.11.	13.6 Ö	07.11.2009
2697	Zwaring, Bl 4025	2005		6.80	340109	D	10.4	9.5	8.8	8.7	9.1	9.8		8.6	06.04.	7.9 Ö	23.03.2006
							10.7	11.7	12.4	12.9	12.9	12.1	10.8	13.1	25.10.	13.2 Ö	06.11.2009
	Grazer Feld																
2699	Fernitz, Blt 35455	1986		7.00	329656		12.1	11.7	11.2	11.0	10.9	11.1		10.8 , Ö	16.05.	9.3 Ö	21.04.1986
							11.4	11.9	12.2	12.5	12.7	12.6	11.7	12.8 ,	08.11.	13.3 Ö	04.11.2002
2702	Fernitz, Br 35531	2008		4.10	318717	D	9.9	8.7	8.1	8.5	9.3	10.8		7.8	09.03.	8.4 Ö	13.03.2010
							12.6	13.9	14.9	14.8	13.6	12.1	11.5	15.4	07.10.	15.3 Ö	04.10.2008
2703	Gössendorf, Bl354122	2006		7.00	340810	D	10.6	9.5	8.8	8.7	9.4	10.5		8.6	02.04.	8.3 Ö	03.04.2010
							11.7	12.9	13.6	14.0	13.6	12.6	11.4	14.1 Ö	20.10.	15.5 Ö	22.08.2009
2705	Grambach, Br 3511	2009		10.00	329102	D	11.5	11.4	11.3	11.0	10.8	10.7		10.6 Ö	28.07.	10.8	27.07.2010
							10.6	10.7	10.8	11.0	11.3	11.4	11.0	11.5 Ö	18.01.	11.6 Ö	10.02.2010
2706	Graz 1, Bl 3401	2005		9.90	329698	D	12.3	12.3	12.1	11.9	11.6	11.5		11.4 Ö	03.08.	11.2 Ö	24.07.2006
							11.4	11.4	11.6	11.7	11.9	12.0	11.8	12.4 Ö	26.01.	12.7 Ö	01.02.2010
2707	Graz 1, Bl 3411	2005		17.40	329706	D	12.1	12.1	12.2	12.2	12.1	12.1		11.9 Ö	13.11.	11.8 Ö	13.11.2006
							12.0	12.0	11.9	11.9	12.0	12.0	12.1	12.2 Ö	29.04.	12.1 Ö	31.12.2010
2708	Graz 1, Bl 3415	2005		12.90	329714	D	12.9	12.9	12.9	12.8	12.8	12.8		12.7 Ö	01.10.	12.4 Ö	23.11.2006
							12.8	12.7	12.7	12.8	12.8	12.8	12.8	12.9 Ö	24.03.	13.0 Ö	18.06.2009
2709	Graz 1, Br 3419	2005		10.13	329540	D	15.4	14.9	14.5	14.4	14.3	14.4		14.3 Ö	20.05.	13.0 Ö	15.06.2006
							14.5	14.9	15.6	16.4	16.8	16.6	15.2	16.8 Ö	21.11.	17.0 Ö	08.11.2008
2710	Graz 1, Br 3421	2008		9.98	310193	D	14.1	13.6	13.4	13.3	13.3	13.3		13.3 Ö	07.06.	13.0 Ö	28.05.2010
							13.4	13.6	13.8	14.0	14.1	14.1	13.7	14.3 Ö	02.01.	14.8 Ö	26.10.2010
2711	Graz 1, Br 3445	2005		13.13	329425	D	15.9	15.8	15.8	15.5	15.3	15.0		14.9 Ö	03.07.	14.3 Ö	19.08.2006
							14.9	15.0	15.2	15.4	15.5	15.5	15.4	15.9 Ö	15.01.	16.1 Ö	25.02.2010
2715	Graz 3, Br 3373	2008		9.60	332817	D	14.0	13.8	13.7	13.5	13.4	13.3		13.3 Ö	23.07.	13.3 Ö	09.07.2009
							13.3	13.4	13.6	13.8	14.0	14.1	13.7	14.1 Ö	29.12.	14.3 Ö	26.11.2009
2718	Graz 3, Br 3387	2010		GWS-Flurabst.	332742	D	13.1	12.8	12.5	12.4	12.3	12.3		12.1 Ö	17.05.		
							12.5	12.9	13.2	13.6	13.7	13.5	12.9	13.7 Ö	18.11.		
2721	Graz 4, Bl 3412	2009		GWS-Flurabst.	343038	D	14.8	14.6	14.4	14.2	14.2	14.2		14.1 Ö	21.06.	14.1 Ö	24.06.2010
							14.2	14.3	14.4	14.6	14.7	14.7	14.4	14.9 Ö	01.01.	14.9 Ö	21.12.2010
2725	Graz 4, Br 3410	2005		10.12	310219	D	15.2	14.7	14.3	13.8	13.9	14.5		13.7 Ö	16.05.	13.4 Ö	23.05.2006
							14.9	15.8	16.4	16.5	16.7	16.3	15.2	16.8 Ö	07.11.	16.5 Ö	07.11.2010
2726	Graz 5, Br 3430	2005		10.12	310227	D	14.9	14.6	14.4	14.2	14.1	14.2		14.1 Ö	17.06.	13.3 Ö	09.08.2006
							14.4	14.6	14.8	15.1	15.3	15.3	14.6	15.3 Ö	28.12.	15.1 Ö	30.12.2010
2728	Graz 5, Br 3450	2005		10.12	310243	D	13.6	13.4	13.1	13.0	12.8	12.8		12.8 Ö	12.06.	12.9 Ö	12.07.2010
							12.8	13.0	13.2	13.5	13.8	13.9	13.3	13.9 Ö	23.11.	14.3 Ö	19.12.2007
2729	Graz 5, Br 3468	2005		9.60	315473	D	14.1	14.0	13.8	13.9	13.8	13.8		13.8 Ö	10.03.	13.5 Ö	09.05.2006
							13.9	14.0	14.2	14.4	14.6	14.4	14.1	14.6 Ö	16.11.	14.7 Ö	25.11.2005
2730	Graz 6, Br 3451	2005		12.15	329433	D	14.1	13.9	13.8	14.0	14.0	14.2		13.7 Ö	19.03.	13.4 Ö	20.03.2006
							14.4	14.4	14.4	14.4	14.5	14.3	14.2	14.5 Ö	22.11.	14.8 Ö	29.06.2009
2731	Graz 6, Br 3471	2005		12.15	310268	D	13.1	12.9	12.7	12.8	12.7	12.7		12.6 Ö	07.08.	12.6 Ö	05.07.2010
							12.6	12.7	12.9	13.2	13.4	13.3	12.9	13.4 Ö	13.12.	13.7 Ö	04.12.2008

Monats- und Jahresmittel der Grundwassertemperaturen mit Extremwerten (Hauptwerte)

Nr.	Messstelle Beobachtg.-beginn / unverändert seit / Messtiefe in m unter Gelände	EDV-Messstellennummer	Messgerät	Mittel in °C I / II / III / IV / V / VI VII / VIII / IX / X / XI / XII	Jahr	Niederste und höchste beobachtete Grundwassertemperatur im Berichtsjahr °C	Datum	vor dem Berichtsjahr °C	Datum
2732	Graz 6, Br 3473 2010 8.70	325324	D	13.5 13.1 12.8 12.4 12.2 12.2 12.5 12.9 13.4 13.8 14.0 13.8	13.0	12.2 Ö 14.0 Ö	17.06. 16.11.	12.1 Ö 14.0 Ö	24.05.2010 09.11.2010
2748	Graz 12, Br 3311 2009 5.70	318923	D	9.5 8.0 7.2 7.2 8.2 9.6 11.1 12.5 13.5 14.0 13.3 11.8	10.5	6.9 Ö 14.1	03.04. 18.10.	7.0 Ö 14.1 Ö	05.04.2010 02.10.2010
2761	Graz 15, Br 3472 2009 15.50	325647	D	12.1 12.1 12.1 12.2 12.2 12.2 12.2 12.2 12.2 12.2 12.2 12.1	12.2	12.1 Ö 12.3	01.01. 02.05.	12.1 Ö 12.3 Ö	31.12.2010 21.05.2010
2762	Graz 16, Bl 34902 2009 GWS-Flurabst.	358648	D	11.0 11.1 11.1 11.0 11.0 10.9 10.9 10.9 10.9 10.9 10.9 10.9	11.0	10.8 11.2	13.01. 03.08.	10.9 Ö 14.3	26.11.2009 16.06.2010
2764	Graz 16, Br 3490 2008 7.00	310342	D	12.6 12.4 12.2 12.0 12.1 12.2 12.5 12.9 13.1 13.2 13.2 13.0	12.6	12.0 Ö 13.3 Ö	20.04. 27.10.	11.8 Ö 13.6 Ö	23.05.2009 18.09.2009
2769	Graz 4, Bl340632 2005 23.90	340778	D	12.3 12.3 12.3 12.2 12.2 12.2 12.1 12.1 12.1 12.1 12.1 12.0	12.2	12.0 Ö 12.3 Ö	31.12. 13.02.	12.2 Ö 12.4 Ö	14.01.2010 10.08.2009
2770	Graz 5, Bl346632 2005 21.00	340786	D	12.2 12.2 12.2 12.3 12.3 12.3 12.3 12.3 12.3 12.2 12.2 12.2	12.2	12.2 Ö 12.3 Ö	01.01. 17.08.	11.9 Ö 12.3	16.03.2007 29.11.2010
2771	Graz 5, Bl349032 2005 14.00	340794	D	13.4 13.2 12.9 12.6 12.3 12.2 12.3 12.5 12.7 13.0 13.3 13.4	12.8	12.0 Ö 13.5 Ö	24.06. 07.01.	11.7 Ö 13.5 Ö	21.06.2006 23.12.2010
2772	Grosssulz, Bl 35669 2007 6.30	340703	D	11.9 11.6 11.3 11.2 11.1 11.1 11.3 11.5 11.8 12.1 12.3 12.3	11.6	11.1 Ö 12.3 Ö	07.06. 14.12.	5.3 16.2	08.02.2009 04.08.2009
2779	Kalsdorf, Bl 35521 2010 GWS-Flurabst.	349977	D	12.7 12.0 11.4 10.9 10.7 10.9 11.5 12.2 12.9 13.2 13.2 12.9	12.0	10.6 Ö 13.3 Ö	16.05. 15.11.	10.0 13.7 Ö	16.04.2010 05.11.2010
2780	Kalsdorf, Bl355042 2006 8.00	340828	D	10.3 9.7 8.8 8.6 9.1 9.7 10.6 11.3 11.9 12.2 11.6 10.8	10.4	7.7 14.0 Ö	17.03. 19.09.	7.3 14.5	08.02.2009 03.09.2009
2781	Kalsdorf, Blt 35525 1986 10.00	329664		11.9 11.9 11.7 11.6 11.4 11.4 11.4 11.5 11.6 11.7 11.8 11.9	11.6	11.3 , Ö 12.1 ,	18.07. 03.01.	10.1 LÖ 12.9 ,	18.05.1987 19.01.2010
2786	Kasten, Br 3566 2010 GWS-Flurabst.	310433	D	11.2 10.8 10.4 10.2 10.0 10.0 10.2 10.4 10.7 10.9 11.1 11.2	10.6	10.0 Ö 11.3	07.06. 01.01.	10.1 Ö 11.8 Ö	31.05.2010 21.11.2010
2791	Laa, Blt 35445 1986 7.00	329672		12.6 11.6 10.8 10.2 10.1 10.3 10.7 11.4 11.8 12.4 12.7 12.8	11.4	10.1 , Ö 12.8 , Ö	16.05. 05.12.	8.9 L 13.9	19.05.1987 21.12.2009
2794	Lebern, Br 3500 2009 8.00	310482	D	13.4 13.2 13.0 12.8 12.7 12.6 12.6 12.8 13.0 13.2 13.4 13.4	13.0	12.6 Ö 13.5 Ö	08.07. 02.01.	12.5 Ö 13.5 Ö	07.07.2010 25.11.2010
2797	Lebern, Br 3530 2008 5.30	310524	D	11.7 11.1 10.7 10.5 10.9 11.6 12.5 13.4 14.0 14.1 13.5 12.8	12.2	10.5 14.2 Ö	08.04. 11.10.	10.4 Ö 14.3 Ö	17.04.2009 06.10.2008
2798	Lebern, Br 3532 1969 11.50	310532		13.3 12.9 12.9 12.9 12.7 12.6 12.6 12.6 12.6 12.6 12.7 12.9	12.8	12.6 , Ö 13.4 ,	17.10. 17.01.	10.1 KÖ 14.2	24.07.1975 18.01.2010
2802	Mellach, Bl 3565 2006 3.60	356345	D	2.2 2.5 5.0 7.0 10.0 15.5 14.7 16.2 15.6 10.7 9.9 9.8	10.0	1.4 Ö 17.8 Ö	16.01. 21.08.	1.4 Ö 18.5	27.12.2010 28.06.2008
2803	Mellach, Bl 3567 2005 3.65	356352	D	4.8 4.5 4.7 5.2 12.3 17.5 21.3 21.8 22.3 19.7 16.4 12.2	13.6	4.1 23.1 Ö	16.03. 04.09.	4.5 Ö 21.0	20.02.2010 03.08.2010
2806	Oberpremstätten, Blt 35565 1986 7.00	329581		12.2 11.3 10.5 9.9 9.7 9.9 10.5 11.3 11.9 12.4 12.6 12.6	11.2	9.6 , 12.7 ,	16.05. 22.11.	8.0 LÖ 13.5 , Ö	19.05.1987 04.01.2010
2812	Thalerhof, Blt 35325 1986 12.00	329557		12.9 12.6 12.4 12.2 11.9 11.8 11.8 11.9 12.0 12.2 12.5 12.6	12.2	11.7 , 13.1 ,	20.06. 17.01.	10.2 L 13.8 ,	07.07.1987 19.01.2010
2814	Thondorf, Br 3505 2009 5.00	329490	D	11.6 11.0 10.6 10.8 11.3 12.0 12.6 13.1 13.7 13.8 13.5 12.9	12.3	10.4 13.9 Ö	22.03. 22.09.	10.9 Ö 13.6 Ö	30.03.2010 23.09.2010
2815	Unterpremstätten, Blt 35465 1986 9.00	329573		11.7 11.3 10.6 10.0 9.8 9.9 10.3 10.9 11.3 11.7 11.9 12.0	10.9	9.7 , 12.0 , Ö	16.05. 19.12.	8.9 L 12.6 , Ö	07.07.1987 19.01.2010
2816	Unterpremstätten, Br 35361 2006 7.70	340620	D	12.7 12.4 12.2 12.3 12.7 13.2 13.6 13.8 13.6 13.4 13.4 13.1	13.1	12.2 Ö 13.8 Ö	05.04. 01.09.	11.5 Ö 14.6 Ö	27.04.2006 19.12.2009
2818	Wagnitz, Bl353032 2009 GWS-Flurabst.	340802	D	11.3 11.3 11.2 11.0 10.9 10.8 10.8 11.0 10.9 11.0 11.1 11.1	11.0	10.8 Ö 12.7 Ö	20.07. 09.08.		
2819	Wagnitz, Blt 35346 1991 6.00	336669		12.3 11.4 10.6 10.3 10.4 10.9 11.6 12.7 13.2 13.7 13.6 13.1	12.0	10.2 13.8	18.04. 17.10.	8.7 LÖ 13.8 Ö	07.05.1991 19.10.2009
2820	Wagnitz, Blt 35485 1986 4.00	329755		10.1 9.0 8.4 8.8 9.5 10.3 11.3 12.2 12.9 13.3 12.7 11.8	10.9	8.3 , 13.4 ,	21.03. 03.10.	7.5 L 13.9	20.03.1990 22.09.2009
2821	Weitendorf, Bl 3608 2009 9.30	319186	D	9.5 8.6 8.1 8.2 8.7 9.6 10.5 10.4 10.2 10.3 10.3 10.3	9.6	8.0 Ö 11.1 Ö	28.03. 05.08.	8.3 Ö 12.7 Ö	31.03.2010 10.09.2009
2822	Weitendorf, Bl 3626 2006 6.00	319194	D	12.2 11.8 11.4 11.1 11.1 11.4 11.7 11.9 12.2 12.5 12.7 12.7	11.9	11.1 12.7 Ö	26.04. 14.12.	10.2 Ö 14.5 Ö	17.04.2009 02.11.2009
2823	Weitendorf, Bl 3628 1987 4.30	319202	D	10.9 10.1 8.7 8.7 10.4 11.6 12.7 13.3 13.7 13.3 12.2		8.3 14.0	21.03. 07.10.	7.2 K 14.5 Ö	15.04.1996 04.10.2010
2824	Weitendorf, Br 3610 2009 GWS-Flurabst.	310664	D	9.0 8.0 7.6 8.3 9.4 10.7 12.0 12.9 13.7 12.9 10.7 7.3	10.2	5.4 13.9 Ö	31.12. 21.09.	7.8 Ö 13.4 Ö	20.03.2010 06.09.2010
2829	Werndorf, Bl 35662 2007 8.20	328864	D	11.8 11.5 11.1 10.9 10.8 10.9 11.1 11.5 11.9 12.2 12.3 12.2	11.5	10.8 Ö 12.3 Ö	17.05. 21.11.	10.9 Ö 12.2 Ö	23.05.2009 17.11.2010

Monats- und Jahresmittel der Grundwassertemperaturen mit Extremwerten (Hauptwerte)

Nr.	Messstelle			EDV-Mess-stellen-nummer	Messgerät	Mittel in °C							Niederste und höchste beobachtete Grundwassertemperatur			
						I	II	III	IV	V	VI	Jahr	im Berichtsjahr		vor dem Berichtsjahr	
	Beobachtg.-beginn	unverändert seit	Messtiefe in m unter Gelände			VII	VIII	IX	X	XI	XII		°C	Datum	°C	Datum
2830	Werndorf, Bl359232			372219	D	10.6	9.7	9.0	8.9	9.5	10.4		8.8 Ö	02.04.	8.8 Ö	15.04.2009
	2006		3.40			11.2	11.9	12.5	12.9	12.6	11.9	10.9	13.0 Ö	20.10.	13.2 Ö	21.10.2009
2831	Werndorf, Blt 35785			336677		11.7	10.7	10.0	9.8	10.0	10.6		9.7 ,	18.04.	8.0 LÖ	06.05.1996
	1991		6.00			11.4	12.1	12.6	12.8	12.7	12.3	11.4	12.8 , Ö	07.11.	13.3 ,	02.11.2010
2841	Wundschuh, Br 3596			310805	D	10.0	8.9	8.4	8.6	9.4	10.5		8.3 Ö	23.03.	9.2 Ö	01.05.2010
	2010		GWS-Flurabst.			11.8	13.0	13.8	13.8	13.0	12.0	11.1	14.2	09.10.	14.1 Ö	03.10.2010
2846	Zettling, Br 3552			310821	D	11.4	10.9	10.5	10.3	10.4	11.1		10.3 Ö	19.04.	10.2 Ö	11.05.2010
	2010		GWS-Flurabst.			11.8	12.5	13.0	12.6	12.2	11.9	11.6	13.1 Ö	20.09.	12.5 Ö	11.10.2010
	Stainzbachtal															
2847	Grafendorf, Br 4128			343095	D	10.3	9.5	9.2	9.9	10.9	12.3		9.1	22.03.	8.9 Ö	19.02.2009
	2008		GWS-Flurabst.			13.6	14.7	15.3	15.3	14.2	12.7	12.3	15.7 Ö	30.09.	15.6	25.09.2010
2849	Stainz, Br 4114			343046	D	9.2	8.4	8.4	9.7	11.2	12.9		8.0 Ö	10.03.	9.9	31.12.2010
	2010		GWS-Flurabst.			14.6	15.6	16.3	15.6	13.6	11.5	12.3	16.5	10.09.	16.3	10.09.2010
2852	Wieselsdorf, Br 4133			343079	D	7.9	7.0	6.7	7.8	9.1	11.1		6.6 Ö	18.03.	6.4 Ö	16.03.2010
	2009		GWS-Flurabst.			12.6	14.6	14.9	15.0	13.6	11.4	11.0	16.0	22.09.	16.7 Ö	16.09.2009
	Lassnitztal															
2856	Grünau, Br 4222			340166	D	10.0	8.8	8.1	8.0	8.9	10.2		7.9	04.04.	7.9	31.03.2010
	2009		GWS-Flurabst.			11.8	13.0	13.9	14.4	13.8	12.8	11.2	14.4 Ö	20.10.	14.3	29.09.2010
	Saggautal															
2861	Arnfels, Bl 4364			356691	D	11.4	10.6	10.0	10.0	10.8	11.6		9.8 Ö	18.03.	8.9 Ö	31.03.2009
	2008		5.25			12.4	13.3	14.1	15.0	15.0	14.1	12.4	15.3 Ö	29.10.	15.1 Ö	05.10.2008
2862	Bischofegg, Bl 4353			356634	D	10.7	9.5	8.9	8.8	9.5	10.6		8.6 Ö	08.04.	8.3 Ö	01.04.2009
	2008		4.70			12.1	13.2	13.9	14.4	13.9	12.8	11.5	14.4 Ö	29.10.	14.7 Ö	18.09.2010
2863	Eibiswald, Bl 4345			356618	D	12.4	11.2	10.2	9.9	10.6	11.9		9.6 Ö	17.03.	8.2 Ö	08.02.2009
	2008		4.70			13.5	14.8	15.7	16.4	16.0	15.0	13.2	16.6 Ö	20.10.	16.8 Ö	29.10.2009
2864	Gündorf, Bl 4372			356675	D	12.0	11.3	10.6	10.2	10.1	10.3		10.0 Ö	05.05.	9.9 Ö	02.05.2009
	2008		6.20			10.7	11.2	11.6	12.0	12.2	12.1	11.2	12.3	14.12.	12.6 Ö	02.12.2009
2866	Kitzelsdorf, Bl 43601			356642	D	12.2	11.1	10.3	9.8	10.1	11.0		9.8 Ö	28.04.	9.9 Ö	30.04.2009
	2008		5.15			12.0	13.1	13.9	14.6	14.6	13.9	12.2	14.7 Ö	13.11.	14.4 Ö	01.11.2008
2868	Mattelsberg, Bl 4376			356683	D	8.3	7.3	7.0	8.4	9.5	10.9		6.6 Ö	15.03.	6.9 Ö	15.03.2009
	2008		4.70			12.4	13.5	14.4	14.4	13.0	10.8	10.8	14.6 Ö	16.10.	14.5 Ö	15.10.2009
2869	Oberhaag, Bl 4358			343103	D	9.7	8.7	8.0	8.3	9.6	10.5		7.7 Ö	02.04.	7.7 Ö	02.04.2010
	2007		6.00			11.3	12.0	12.7	13.1	13.1	12.2	10.8	13.2 Ö	09.11.	13.5 Ö	05.11.2009
2870	Pitschgau, Bl 4352			356626	D	9.5	8.5	7.8	8.2	9.1	10.4		7.6 Ö	18.03.	7.1	22.02.2010
	2008		4.15			12.2	13.4	14.0	14.2	13.4	12.1	11.1	14.3 Ö	20.10.	14.6 Ö	04.10.2008
2871	Saggau, Bl 4363			356659	D	12.5	11.8	11.1	10.7	10.8	11.0		10.6 Ö	05.05.	10.4 Ö	10.03.2009
	2008		6.20			11.5	12.1	12.8	13.4	13.8	13.8	12.1	13.9 Ö	07.12.	13.8 Ö	17.12.2008
2873	St. Johann im Saggautal, Bl 43			356667	D	12.3	11.5	10.9	10.6	10.6	10.9		10.5 Ö	02.05.	5.6	25.12.2010
	2008		6.15			11.3	11.9	12.4	12.9	13.1	13.0	11.8	13.2 Ö	30.11.	14.5 Ö	13.08.2010
	Sulmtal															
2875	Altenmarkt, Bl 4320			356543	D	9.3	8.3	7.6	7.8	8.7	9.6		7.4 Ö	31.03.	7.6 Ö	09.04.2009
	2008		4.25			10.6	11.8	12.6	13.1	12.9	11.7	10.4	13.2 Ö	31.10.	13.6 Ö	30.10.2009
2876	Brunn, Bl 4324			356550	D	10.0	8.8	8.1	8.6	9.9	11.3		7.9 Ö	26.03.	6.9 Ö	08.02.2009
	2008		4.30			13.0	14.4	15.5	16.2	15.6	13.8	12.1	16.3 Ö	29.10.	15.7 Ö	05.10.2010
2878	Freidorf, Bl 43131			356519	D	10.6	9.8	9.2	9.0	9.3	9.8		9.0 Ö	21.04.	9.0 Ö	22.04.2009
	2008		5.20			10.4	11.1	11.6	12.2	12.4	12.1	10.6	12.4 Ö	26.11.	12.5 Ö	30.11.2009
2879	Gasselsdorf, Bl 4330			356535	D	11.9	11.1	10.4	10.1	10.4	10.9		10.0 Ö	14.04.	6.8 Ö	09.02.2009
	2008		5.20			11.4	12.0	12.5	12.9	13.2	13.1	11.7	13.2 Ö	18.12.	13.5 Ö	21.12.2009
2880	Gleinstätten, Bl 4332			356576	D	12.4	12.0	11.5	10.9	10.7	10.6		10.6 Ö	28.06.	10.3 Ö	19.05.2008
	2008		7.20			10.8	11.1	11.6	12.0	12.4	12.5	11.5	12.5 Ö	01.01.	12.8 Ö	25.12.2009
2882	Heimschuh, Bl 4383			356592	D	11.6	11.0	10.5	10.2	10.4	10.7		10.2 Ö	05.05.	10.1 Ö	24.04.2009
	2008		7.20			11.0	11.4	11.8	12.1	12.2	12.2	11.3	12.2 Ö	18.12.	12.5 Ö	23.12.2009
2886	Mayerhof, Bl 4337			356584	D	12.0	11.2	10.3	9.8	9.8	10.2		9.7 Ö	30.04.	10.0 Ö	24.05.2009
	2008		7.10			10.9	11.7	12.1	12.5	12.9	12.7	11.3	13.5 Ö	17.11.	13.8 Ö	19.09.2010

Monats- und Jahresmittel der Grundwassertemperaturen mit Extremwerten (Hauptwerte)

Nr.	Messstelle			EDV-Messstellennummer	Messgerät	Mittel in °C							Niederste und höchste beobachtete Grundwassertemperatur			
						I	II	III	IV	V	VI	Jahr	im Berichtsjahr		vor dem Berichtsjahr	
	Beobachtg.-beginn	unverändert seit	Messtiefe in m unter Gelände			VII	VIII	IX	X	XI	XII		°C	Datum	°C	Datum
2888	Muggenau, Bl 4387			356600	D	7.3	6.5	6.4	8.0	9.5	11.2		6.1	12.03.	5.6	08.02.2009
	2008		2.70			12.5	13.5	14.3	14.0	12.2	9.9	10.5	14.5 Ö	03.10.	15.1 Ö	17.09.2009
2890	Prarath, Bl 4331			356568	D	10.3	9.3	8.6	8.6	9.2	10.1		8.0	17.03.	7.4 Ö	08.02.2009
	2008		4.05			11.3	12.2	12.8	13.2	13.0	12.0	10.9	13.3	16.11.	13.9 Ö	20.09.2010
2891	Schwanberg, Bl 4301			340398	D	9.7	9.6	9.3	9.5	9.8	10.0		8.8	19.03.	8.0	20.03.2005
	2005		7.00			10.3	10.4	10.7	11.1	11.4	11.5	10.3	11.6 Ö	21.12.	12.3 Ö	20.11.2009
2892	Sulb, Bl 4314			356527	D	11.0	9.9	9.3	9.2	9.8	10.5		8.9 Ö	19.03.	8.7 Ö	09.04.2009
	2008		5.15			11.4	12.4	13.3	13.9	13.9	13.1	11.5	14.1 Ö	30.10.	14.2 Ö	29.10.2009
2893	Trag, Bl 4309			353375	D	10.3	9.1	8.4	8.5	9.4	10.3		8.1 Ö	30.03.	8.2 Ö	25.03.2009
	2008		4.15			11.7	12.8	13.6	14.0	14.0	13.0	11.3	14.2 Ö	07.11.	14.4 Ö	28.10.2009
						Leibnitzer Feld										
2895	Aflenz, Br 38282			336404	D	7.4	6.4	5.9	7.3	9.4	12.3		5.6 Ö	18.03.	5.3 Ö	11.02.2009
	2007		2.40			14.4	15.6	16.2	14.8	12.5	10.2	11.1	16.4 Ö	20.09.	16.8	30.08.2010
2896	Altenmarkt, Br 38203			318436	D	9.9	8.9	8.6	9.2	10.6	12.3		8.4 Ö	10.03.	8.4	14.03.2010
	2009		GWS-Flurabst.			13.9	14.9	15.6	15.1	13.4	11.8	12.0	15.7 Ö	28.09.	15.8	09.09.2010
2899	Gabersdorf, Bl 38213			353243	D	12.0	10.7	9.8	9.5	10.2	11.2		9.4 Ö	10.04.	8.3 Ö	08.02.2009
	2006		GWS-Flurabst.			12.2	13.1	14.0	14.7	14.6	13.9	12.2	14.8 Ö	21.10.	14.8 Ö	11.11.2009
2900	Gabersdorf, Bl 38234			353235	D	11.3	10.6	10.1	9.7	9.7	10.0		9.6 Ö	13.05.	9.2 Ö	25.04.2006
	2006		GWS-Flurabst.			10.5	11.2	11.8	12.4	12.7	12.6	11.0	12.7 Ö	17.12.	13.1 Ö	14.11.2007
2903	Hart, Bl 37652			336339	D	12.4	11.8	11.3	10.9	10.6	10.6		10.6 Ö	08.06.	10.6 Ö	03.06.2009
	2007		9.00			10.9	11.2	11.5	11.9	12.3	12.5	11.5	12.6 Ö	01.01.	12.9 Ö	17.12.2007
2906	Hasendorf, Bl 38144			310920	D	9.8	8.8	7.0	7.3	8.9	11.1		6.7	21.03.	3.4	25.03.1985
	1985		3.00			12.6	14.0	15.0	15.0	13.3	11.5	11.2	15.4 Ö	30.09.	16.6	08.09.2009
2907	Hasendorf, Br 38109			310946	D	8.9	8.1	7.8	8.3	9.2	10.6		7.7	09.03.	9.4 Ö	31.12.2010
	2010		GWS-Flurabst.			12.1	13.3	14.1	14.2	13.1	11.6	11.0	14.4	06.10.	14.5	24.09.2010
2909	Haslach, Bl 3787			336503	D	10.4	8.9	8.0	7.9	9.2	10.6		7.7 Ö	07.04.	7.3	27.03.2006
	2005		6.00			12.2	13.3	13.6	13.9	13.6	12.7	11.2	13.9 Ö	26.10.	14.8 Ö	13.10.2009
2911	Haslach, Br 37751			311597	D	6.5	6.1	6.5	8.8	10.9	13.2		5.6 Ö	26.02.	5.6 Ö	27.02.2010
	1962		2.60			14.7	15.6	16.4	14.3	11.2	8.8	11.1	17.8 Ö	20.09.	17.3	07.08.2010
2914	Joess Blt 37685			336685	D	12.7	12.5	12.4	12.4	12.6	12.7		12.4 Ö	26.03.	10.5 L	19.04.1993
	1991		6.00			12.9	13.1	13.2	13.2	12.9	12.6	12.8	13.3 Ö	22.09.	13.7 ,	19.01.2010
2922	Kaindorf a.d.S., Bl 38067			353276	D	12.4	11.8	11.2	10.6	10.4	10.4		10.3 Ö	17.06.	10.5 Ö	27.06.2009
	2007		7.00			10.7	11.2	11.8	12.4	12.8	13.0	11.6	13.0 Ö	20.12.	13.5 Ö	09.12.2009
2926	Lang, Br 3784			311068	D			9.2	9.6	10.3	11.1		9.1 Ö	23.03.		
	2011		GWS-Flurabst.			12.1	13.1	13.9	14.3	13.6	12.4		14.4 Ö	15.10.		
2930	Lebring, Br 37843			329177		14.5	13.7	13.0	12.7	12.6	12.5		12.1	01.08.	8.6 K	03.06.1996
	1988		9.70			12.2	12.2	12.4	12.5	12.7	13.3	12.9	14.8	19.01.	15.8	15.11.1999
2933	Leibnitz, Blt 38085			336446		11.9	10.7	9.9	9.9	10.3	10.9		9.7 ,	21.03.	7.9 L	15.04.1996
	1989		5.24			11.7	12.5	13.0	13.5	13.3	13.0	11.7	13.5 ,	17.10.	15.0	05.10.2009
2935	Leibnitz, Br 38186			336362	D	12.3	11.5	11.2	11.5	12.1	12.9		11.1 Ö	09.03.	11.3	12.03.2010
	2009		GWS-Flurabst.			13.7	14.5	15.0	15.3	14.7	13.5	13.2	15.3 Ö	17.10.	15.3 Ö	03.10.2010
2937	Leitring, Bl381831			356717	D	12.7	11.9	11.1	10.8	11.0	11.5		10.8	16.04.	11.0 Ö	14.04.2009
	2007		6.30			12.0	12.6	13.0	13.4	13.4	13.0	12.2	13.5 Ö	01.11.	14.3 Ö	10.11.2009
2939	Leitring, Br 38122			311167	D	7.4	6.6	7.1	10.1	12.0	14.3		6.0	09.03.	6.3	20.02.2009
	2008		2.10			15.2	15.6	16.1	13.5	11.2	9.2	11.5	16.3 Ö	07.09.	16.7	26.07.2010
2956	St.Veit a Vogau, Bl 38313			353219	D	11.1	11.1	11.2	11.2	11.1	11.0		10.8 Ö	02.10.	10.7 Ö	30.10.2006
	2000		7.00			10.9	10.8	10.8	10.9	10.9	11.0	11.0	11.2 Ö	22.04.	11.4 Ö	06.03.2009
2957	St.Veit a. Vogau, Bl 38314			353227	D	11.7	11.7	11.8	11.8	11.8	11.8		11.7 Ö	01.01.	11.5 Ö	21.01.2007
	2000		17.25			11.8	11.8	11.7	11.7	11.7	11.7	11.8	11.8 Ö	22.11.	12.1 Ö	23.03.2006
2960	Stocking, Bl 37672			372359	D	9.8	9.0	8.6	8.8	9.3	10.3		8.4 Ö	28.03.	4.7 Ö	13.02.2009
	2008		6.10			11.1	11.9	12.5	13.0	12.7	11.7	10.7	13.3	20.10.	14.5 Ö	22.09.2009
2967	Tillmitsch, Bl 37903			349118	D	10.6	10.6	10.5	10.3	10.1	9.9		9.8 Ö	04.08.	9.7 Ö	07.08.2009
	2001		12.00			9.8	9.8	9.9	10.2	10.6	11.0	10.3	11.1 Ö	01.01.	11.0	26.11.2008
2968	Tillmitsch, Blt 37905			329607	D	13.1	13.0	12.8	12.7	12.7	12.8		12.5	25.04.	9.9 Ö	28.04.1986
	1986		7.00			13.1	13.3	13.4	13.6	13.7	13.5	13.1	13.7 Ö	03.11.	15.1 ,	19.01.2010
2970	Tillmitsch, Br 3802			311480		12.4	11.3	10.7	10.3	10.3	10.7		10.2 , Ö	16.05.	6.1 Ö	22.03.1976
	1970		7.75			11.4	12.1	12.5	12.8	12.8	12.5	11.6	12.8 , Ö	21.11.	13.6 Ö	16.10.1989
2974	Untergralla, Bl 3810			311522	D	10.6	9.7	9.2	9.3	9.9	10.5		9.1 Ö	04.04.	7.0	15.04.1985
	1984		6.80			11.0	11.5	11.9	12.2	12.4	12.2	10.9	12.4 Ö	27.11.	12.6 Ö	17.11.2009
2977	Untergralla, Br 3808			311548	D	10.0	8.5	7.9	8.4	9.4	10.9		7.8	09.03.	6.8 Ö	25.03.1985
	1969		4.30			12.6	13.7	14.5	14.4	13.1	11.3	11.2	14.8 Ö	07.10.	15.8	13.09.2008

Monats- und Jahresmittel der Grundwassertemperaturen mit Extremwerten (Hauptwerte)

Nr.	Messstelle			EDV-Mess-stellen-nummer	Messgerät	Mittel in °C							Niederste und höchste beobachtete Grundwassertemperatur			
						I	II	III	IV	V	VI	Jahr	im Berichtsjahr		vor dem Berichtsjahr	
	Beobachtg.-beginn	unverändert seit	Messtiefe in m unter Gelände			VII	VIII	IX	X	XI	XII		°C	Datum	°C	Datum
2978	Wagna, Bl 38341			340281	D	12.4	11.4	10.9	10.6	10.9	11.3		10.5	13.04.	9.4	15.04.1996
	1996		6.00			12.0	12.8	13.4	13.9	14.0	13.7	12.3	14.1	01.11.	14.6	31.10.2009
2981	Wagna, Br 3834			329813	D	12.4	11.8	11.3	11.0	11.0	11.3		10.9 Ö	03.05.		
	2010		GWS-Flurabst.			11.8	12.4	12.9	13.3	13.4	13.1	12.1	13.5 Ö	11.11.		
	Stiefingbachtal															
2985	Feiting, Bl 3759			343913	D	12.0	11.4	10.9	10.6	10.5	10.6		10.5 Ö	16.05.	10.8 Ö	17.05.2010
	2007		7.00			10.8	11.0	11.2	11.5	11.8	12.0	11.2	12.1 Ö	09.01.	12.7	23.12.2009
2986	Feiting, Bl 37591			358663	D	11.4	11.0	10.6	10.3	10.1	10.3		9.9 Ö	28.05.		
	2010		GWS-Flurabst.			10.6	10.8	10.9	11.6	11.9	11.8	10.9	12.1 Ö	27.10.		
2987	Feiting, Br 3757			343129	D	8.8	8.0	8.0	8.7	10.0	11.4		7.0 Ö	11.03.	7.0 Ö	08.03.2010
	2008		4.80			12.0	13.0	14.0	14.0	13.6	11.6	11.1	14.0 Ö	17.11.	14.0 Ö	02.11.2010
	Schwarzautal															
2988	Maggau, Br 3944			343160	D	10.6	10.0	9.8	10.9	11.4	12.5		9.6	10.03.	9.9	16.03.2010
	2010		GWS-Flurabst.			12.6	13.2	13.8	14.2	13.7	12.7	12.1	15.3	23.06.	14.3	07.10.2010
2989	Neutersdorf, Bl 3948			343921	D	11.1	10.2	9.8	9.5	9.6	9.8		9.5 Ö	03.05.	8.9 Ö	17.04.2009
	2009		GWS-Flurabst.			10.1	10.4	10.8	11.2	11.5	11.6	10.4	11.6 Ö	24.12.	11.6 Ö	14.12.2009
2990	Schwarzau, Br 3942			343178	D			8.1	9.7	10.9	11.7		7.6	04.03.		
	2011		GWS-Flurabst.			12.4	13.2	14.0	14.6	13.5	11.4		14.9	22.10.		
	Saßtal															
2993	Mettersdorf, Bl 39541			353292	D	12.2	11.8	11.3	11.1	11.0	11.1		10.9	02.05.	11.2	20.05.2010
	2009		GWS-Flurabst.			11.2	11.5	11.9	12.3	12.6	12.7	11.7	12.7 Ö	16.12.	13.0 Ö	08.12.2009
2995	Weinburg, Br 3956			343202	D	10.7	9.9	9.5	9.9	10.3	10.8		9.3 Ö	10.03.	9.5	13.03.2010
	2009		GWS-Flurabst.			11.4	12.2	13.1	13.7	14.0	19.1	12.1	21.4	17.12.	14.0	12.10.2010
	Ottersbach- Auersbachtal															
2997	Perbersdorf, Bl 3955			356501	D	11.4	10.7	9.9	9.5	9.5	10.0		9.4 Ö	07.05.	9.8 Ö	07.05.2010
	2009		GWS-Flurabst.			10.5	11.3	12.0	12.6	12.8	12.5	11.0	12.8 Ö	24.11.	13.2 Ö	10.11.2009
2998	Wittmannsdorf, Bl 3958			343210	D	5.6	5.0	5.0	7.0	8.8	10.8		4.6 Ö	18.03.	4.9 Ö	21.02.2010
	2009		GWS-Flurabst.			12.6	14.1	14.9	14.2	11.9	9.0	9.9	15.0 Ö	27.09.	15.4 Ö	06.09.2010
	Gnastal															
2999	Gnas, Bl 3961			356931	D	12.7	11.8	11.1	10.8	10.9	11.4		10.7 Ö	16.04.	13.2 Ö	31.12.2010
	2010		GWS-Flurabst.			11.8	12.3	12.8	13.4	13.8	14.0	12.2	14.0 Ö	17.12.	13.2 Ö	30.12.2010
	Poppendorfertal															
3002	Hart, Bl 39692			353177	D	10.6	9.5	9.3	8.8	8.9	9.5		8.8 Ö	18.05.	8.5 Ö	19.04.2010
	2006		5.05			10.5	11.5	12.5	13.1	13.0	12.0	10.8	13.2 Ö	05.11.	14.0 Ö	13.10.2008
3004	Krusdorf, Bl 3967			343277	D	8.5	7.9	7.8	9.1	10.2	11.7		7.4	25.02.	7.3	27.02.2010
	2009		GWS-Flurabst.			12.9	14.0	14.8	14.9	13.6	11.5	11.4	15.3	09.10.	16.0	27.09.2009
3005	Schwabau, Bl 39671			356287	D	9.4	8.2	7.6	8.1	9.0	9.9		7.3	17.03.	7.8 Ö	23.03.2010
	2009		GWS-Flurabst.			11.0	12.1	13.0	13.5	13.0	11.4	10.5	13.6 Ö	21.10.	13.8	26.09.2010
	Sulzbachtal															
3006	Hof b. Straden, Bl 3976			343954	D	11.2	10.2	9.6	9.4	9.5	9.9		9.3 Ö	20.04.	9.7 Ö	28.04.2010
	2006		5.90			10.1	10.5	10.9	11.3	11.6	11.7	10.5	11.7 Ö	12.12.	12.3	19.09.2007
3008	Unterkarla, Bl 3978			353185	D	12.2	11.3	10.6	10.2	10.4	10.7		10.1 Ö	17.04.	10.5 Ö	22.04.2010
	2009		GWS-Flurabst.			11.4	12.3	13.0	13.6	13.7	13.2	11.9	13.7 Ö	08.11.	14.0 Ö	03.11.2009
	Drauchenbachtal															
3009	Jörgen, Bl 3994			353193	D	10.9	10.5	10.2	10.1	10.2	10.3		10.0	02.04.	9.2 Ö	05.04.2009
	2007		6.00			10.5	10.6	10.8	11.0	11.3	11.5	10.7	11.6 Ö	18.12.	12.7 Ö	17.11.2008

Monats- und Jahresmittel der Grundwassertemperaturen mit Extremwerten (Hauptwerte)

Nr.	Messstelle	Beobachtg.-beginn	unverändert seit	Messtiefe in m unter Gelände	EDV-Messstellennummer	Messgerät	Mittel in °C I	II	III	IV	V	VI	Jahr	Niederste und höchste beobachtete Grundwassertemperatur im Berichtsjahr °C	Datum	vor dem Berichtsjahr °C	Datum
							VII	VIII	IX	X	XI	XII					
3010	Pichla bei Radkersburg, Bl 39				356949	D	12.4	11.7	11.1	10.9	11.1	11.3		10.8	08.04.	12.8 Ö	31.12.2010
	2010			GWS-Flurabst.			11.7	12.0	12.5	13.0	13.5	13.5	12.1	13.6 Ö	15.12.	12.9 Ö	30.12.2010
	Kutschenitzatal																
3011	Gruisla, Bl 39981				353201	D	10.4	9.7	9.1	9.0	9.2	9.6		8.9 Ö	19.04.	9.3 Ö	02.05.2010
	2006			5.00			10.0	10.6	11.2	11.8	12.0	11.7	10.4	12.0 Ö	23.11.	13.0 Ö	30.10.2007
	Unteres Murtal																
3019	Diepersdorf, Bl 38915				329243	D	10.5	9.7	9.0	9.0	9.6	10.7		8.8 Ö	31.03.	5.3 K	31.03.1986
	1985			4.00			11.9	12.6	13.1	13.5	13.0	12.2	11.3	13.6 Ö	08.10.	18.2	04.08.2009
3021	Diepersdorf, Blt 38916				332569	D	10.3	9.5	8.9	8.9	9.5	10.7		8.6	30.03.	7.5 K	06.04.1987
	1986			4.00			11.9	12.9	13.3	13.5	13.1	12.1	11.2	13.6 Ö	14.10.	15.3 Ö	14.08.2009
3023	Dietzen, Bl 39116				332882	D	9.4	8.6	8.0	8.0	8.6	9.2		7.7 Ö	22.03.	9.9 Ö	31.12.2010
	2010			GWS-Flurabst.			9.8	10.6	11.2	11.8	12.0	11.3	9.9	12.1 Ö	10.11.	9.9 Ö	30.12.2010
3024	Dietzen, Bl391161				349316	D	10.0	9.1	8.6	8.8	9.7	10.6		8.4 Ö	31.03.	8.6 Ö	08.04.2009
	2007			GWS-Flurabst.			11.8	12.5	12.9	13.2	12.8	11.5	11.0	13.2 Ö	26.10.	13.7 Ö	28.10.2009
3025	Dietzen, Bl391163				349332	D	11.2	10.5	9.9	9.7	9.7	9.9		9.6 Ö	23.04.	9.7 Ö	28.03.2009
	2007			GWS-Flurabst.			10.2	10.6	11.0	11.4	11.7	11.6	10.6	11.7 Ö	21.12.	13.2 Ö	29.09.2007
3026	Dietzen, Br 3913				311647		11.6	10.7	9.3	9.5	9.8	10.8		9.1 ,	07.03.	7.0	08.03.1971
	1971			2.20			12.0	13.3	14.1	13.8	12.8	12.3	11.6	14.4 ,	03.10.	14.6	06.09.1971
3027	Donnersdorf, Bl 3901				311654	D	10.5	9.7	9.0	8.8	9.1	10.4		8.7 Ö	08.04.	6.9	07.04.2005
	1988			4.95			11.7	11.8	12.4	12.8	12.4	11.7	10.9	13.2 Ö	02.10.	14.8 Ö	05.08.2009
3028	Donnersdorf, Bl 3903				329268		11.7	10.7	9.4	9.4	10.0	11.1		9.1 Ö	04.04.	6.6	08.04.1985
	1985			5.00			12.5	13.3	13.7	13.8	13.2	12.8	11.8	14.0	03.10.	15.2 Ö	05.10.2009
3029	Donnersdorf, Bl 3905				311670	D	12.3	11.5	10.8	10.3	10.4	10.8		10.3 Ö	28.04.	9.3 Ö	30.04.2006
	2005			5.00			11.4	12.1	12.9	13.5	13.8	13.5	11.9	13.8 Ö	19.11.	14.1 Ö	20.11.2009
3030	Donnersdorf, Blt 39015				336693		11.2	9.8	9.0	8.7	9.1	10.6		8.6 ,	18.04.	7.0 Ö	04.04.2005
	1991			5.00			11.9	12.0	12.4	13.0	12.3	11.8	11.0	13.3 ,	03.10.	14.5	08.09.2009
3032	Donnersdorf, Br 39114				311696	D	10.7	9.8	9.3	9.7	10.4	11.2		9.2 Ö	12.03.	9.5 Ö	16.03.2010
	2009			4.70			12.2	13.1	14.0	14.4	13.5	12.1	11.7	14.5 Ö	08.10.	14.7 Ö	18.10.2009
3038	Fluttendorf, Bl 38935				349290	D	11.7	11.3	10.8	10.0	10.1	11.9		9.6 Ö	06.05.	9.3 Ö	28.04.2008
	2007			GWS-Flurabst.			13.0	15.1	16.5	16.0	13.1	11.2	12.6	17.3 Ö	30.09.	16.7 Ö	11.09.2007
3040	Gersdorf, Bl 38553				332858	D	9.3	8.4	7.8	7.8	8.4	9.1		7.6 Ö	02.04.	7.8 Ö	08.04.2010
	2010			GWS-Flurabst.			10.0	10.7	11.2	11.6	11.5	11.0	9.7	11.6 Ö	11.11.	11.7 Ö	01.11.2010
3042	Goritz b. R., Br 3929				329052	D	11.0	10.1	8.7	9.0	9.5	10.5		8.5 ,	08.03.	6.6 K	31.03.1986
	1981			4.90			11.4	12.4	13.1	13.4	12.6	11.4	11.1	13.6 Ö	14.10.	14.5 ,	05.10.2009
3046	Goritz b.Radkersburg, Bl 39216				349399	D	6.0	6.0	6.2	8.0	9.3	10.4		5.6	13.01.	5.6 Ö	25.12.2010
	2008			GWS-Flurabst.			11.7	12.8	13.6	13.8	11.5	7.9	9.8	14.1	17.10.	14.7 Ö	23.09.2008
3047	Goritz b.Radkersburg, Bl 39217				349415	D	10.8	9.9	9.2	9.0	9.3	9.8		8.9 Ö	17.04.	9.2 Ö	21.04.2010
	2008			GWS-Flurabst.			10.7	11.6	12.4	13.0	13.0	12.3	10.9	13.1 Ö	14.11.	13.4 Ö	06.11.2009
3048	Gosdorf, Bl 38812				329128	D	11.7	11.2	11.3	11.3	11.2	11.2		11.0	21.02.	10.3 Ö	19.11.1990
	1988			5.50			11.2	11.2	11.2	11.3	11.4	11.5	11.3	11.8	19.01.	12.4	19.01.2010
3049	Gosdorf, Bl 38851				349449	D	11.2	10.9	10.6	10.3	10.0	9.9		9.8 Ö	29.07.	7.7	08.02.2009
	2007			GWS-Flurabst.			9.9	10.0	10.2	10.6	11.0	11.2	10.5	11.3 Ö	01.01.	14.6	05.08.2009
3050	Gosdorf, Bl 389171				358721	D	11.3	9.1	8.0	7.0	7.7	8.9		6.8 Ö	24.04.	7.4 Ö	09.05.2010
	2007			GWS-Flurabst.			9.6	10.5	11.4	12.2	12.7	12.7	10.1	12.8 Ö	15.12.	13.2 Ö	21.11.2009
3051	Gosdorf, Bl389123				353151	D	11.6	10.9	10.2	9.8	9.8	10.2		9.8 Ö	21.05.	9.9 Ö	07.05.2009
	2007			GWS-Flurabst.			10.8	11.3	11.8	12.2	12.4	12.3	11.1	12.4 Ö	16.12.	12.9 Ö	19.12.2009
3052	Gosdorf, Bl389131				372276	D	10.5	9.8	9.4	9.5	10.1	11.0		9.2	02.04.	9.1 Ö	10.03.2009
	2007			GWS-Flurabst.			11.8	12.5	13.1	13.3	12.5	11.8	11.3	13.4 Ö	09.10.	13.9 Ö	04.09.2007
3057	Gosdorf, Br 38913				332874	D	9.4	8.3	7.7	9.4	10.6	11.7		7.2 Ö	15.03.	7.4 Ö	19.02.2009
	2007			5.20			12.9	14.3	15.3	14.5	12.2	9.4	11.3	15.6 Ö	20.09.	18.1 Ö	19.08.2009
3058	Hainsdorf, Bl 38672				349456	D	9.8	8.7	8.1	8.4	9.4	12.2		7.9 Ö	20.03.	2.2	08.02.2009
	2007			GWS-Flurabst.			13.3	13.4	13.8	14.2	12.8	11.5	11.3	15.3 Ö	11.10.	15.8 Ö	18.09.2010
3060	Hainsdorf, Blt 38736				332551		10.9	9.9	9.5	9.6	10.1	10.8		9.4 ,	08.03.	7.8 L	21.04.1987
	1986			7.00			11.7	12.2	12.4	12.6	12.3	12.0	11.2	12.6 , Ö	17.10.	13.2 Ö	05.10.2009
3061	Hainsdorf, Br 38671				319004	D	11.0	10.2	9.8	10.1	10.6	11.3		9.7 Ö	13.03.	9.9	17.03.2010
	2009			5.90			12.1	13.0	13.7	14.3	13.9	12.3	11.9	14.4 Ö	29.10.	14.2	20.09.2010
3065	Kellerdorf, Bl 3937				349282	D	12.4	11.8	11.1	10.5	10.5	11.3		10.3 Ö	05.05.	5.8	09.02.2009
	2007			GWS-Flurabst.			12.1	12.7	13.4	14.0	14.0	13.7	12.3	14.9	11.10.	17.1	05.08.2009
3067	Laafeld, Bl 3939				349340	D	10.7	9.8	9.1	8.8	9.1	9.8		8.7 Ö	14.04.	8.8 Ö	02.04.2009
	2007			GWS-Flurabst.			10.6	11.3	12.2	12.5	12.5	12.0	10.7	12.9 Ö	21.09.	14.0	20.09.2009

Monats- und Jahresmittel der Grundwassertemperaturen mit Extremwerten (Hauptwerte)

Nr.	Messstelle			EDV-Mess-stellen-nummer	Messgerät	Mittel in °C							Niederste und höchste beobachtete Grundwassertemperatur			
						I	II	III	IV	V	VI	Jahr	im Berichtsjahr		vor dem Berichtsjahr	
	Beobachtg.-beginn	unverändert seit	Messtiefe in m unter Gelände			VII	VIII	IX	X	XI	XII		°C	Datum	°C	Datum
3068	Laafeld, Bl 39331			349324	D	11.8	11.0	10.2	9.7	9.6	10.1		9.5 Ö	08.05.	9.7 Ö	14.05.2009
	2007		GWS-Flurabst.			10.7	11.3	11.9	12.4	12.7	12.8	11.2	12.8 Ö	25.12.	13.2 Ö	17.12.2009
3072	Lichendorf, Bl 38612			349217	D	8.1	7.2	6.6	7.3	9.1	10.9		6.4 Ö	01.04.	5.5	08.02.2009
	2007		GWS-Flurabst.			12.7	13.7	14.4	14.9	14.1	12.0	10.9	15.0 Ö	20.10.	14.7 Ö	30.09.2010
3073	Lichendorf, Bl386312			358614	D	11.9	11.4	11.0	10.7	10.6	10.7		10.5 Ö	04.05.	10.1 Ö	30.04.2009
	2009		GWS-Flurabst.			11.0	11.3	11.7	12.0	12.2	12.3	11.4	12.3 Ö	01.01.	12.2 Ö	11.12.2010
3075	Lichendorf, Br 3865			311845	D	11.8	11.0	10.4	9.9	9.7	10.0		9.7 Ö	19.05.	12.2	31.12.2010
	2010		GWS-Flurabst.			10.5	11.3	12.0	12.6	12.8	12.3	11.2	12.9 Ö	12.11.	12.8 Ö	26.11.2010
3077	Lichendorf, Br 38632			325738	D	9.8	9.0	8.7	9.2	10.0	11.2		8.6 Ö	19.03.	9.0 Ö	27.03.2010
	2009		GWS-Flurabst.			12.1	13.0	13.9	14.0	12.8	11.3	11.3	14.4	26.09.	14.9	21.10.2009
3080	Mureck, Bl 38771			349225	D	10.1	9.4	9.0	8.9	9.4	9.8		8.8 Ö	12.04.	8.5 Ö	15.03.2009
	2007		GWS-Flurabst.			10.2	10.7	11.1	11.5	11.8	11.8	10.3	11.8 Ö	25.12.	12.1 Ö	10.12.2009
3081	Mureck, Bl 38777			353318	D	9.6	9.0	8.4	7.9	7.7	7.9		7.7 Ö	03.06.	8.0 Ö	04.06.2010
	2010		GWS-Flurabst.			8.4	8.9	9.5	10.0	10.4	10.4	9.0	10.4 Ö	24.12.	10.4 Ö	01.12.2010
3082	Mureck, Bl 38796			349241	D	11.2	10.4	9.8	9.6	9.9	10.4		9.6 Ö	24.04.	9.3 Ö	03.04.2009
	2007		GWS-Flurabst.			10.9	11.4	11.9	12.3	12.5	12.5	11.1	12.6 Ö	24.12.	12.8 Ö	15.11.2008
3083	Mureck, Bl387732			356493	D	10.8	9.8	9.2	9.1	9.5	10.3		9.0 Ö	15.04.	9.0 Ö	13.04.2009
	2006		4.90			11.3	12.0	12.5	12.7	12.5	12.0	11.0	12.7 Ö	03.11.	13.1 Ö	04.11.2009
3086	Neutersdorf, Bl 38355			353250	D	11.0	11.1	11.1	11.2	11.2	11.1		10.8 Ö	28.12.	9.9 Ö	26.10.2006
	2000		GWS-Flurabst.			11.1	11.0	10.9	10.8	10.8	10.8	11.0	11.2 Ö	01.06.	11.2 Ö	03.05.2010
3090	Oberschwarza, Bl 38513			349191	D	10.4	9.5	9.1	9.3	9.8	10.3		8.9 Ö	21.03.	9.1 Ö	27.03.2009
	2007		GWS-Flurabst.			10.8	11.4	11.9	12.3	12.3	11.8	10.7	12.4 Ö	10.11.	12.5 Ö	28.10.2008
3091	Oberschwarza, Bl385132			356329	D	10.0	8.8	8.1	8.0	8.8	9.4		7.9 Ö	05.04.	8.2	08.04.2010
	2006		5.80			10.2	11.0	11.8	12.4	12.6	12.6	10.3	12.6 Ö	04.12.	13.2 Ö	02.11.2009
3094	Pichla, Bl386542			358606	D	12.4	12.3	12.1	11.8	11.6	11.3		11.0 Ö	11.06.	9.0 Ö	17.03.2009
	2009		GWS-Flurabst.			11.4	11.5	11.7	11.9	12.1	12.3	11.9	12.4 Ö	09.02.	14.5 Ö	05.09.2009
3095	Pridahof, Bl391531			349423	D	11.2	10.3	9.5	9.3	9.6	10.0		8.7 Ö	17.03.	8.9 Ö	30.03.2009
	2008		GWS-Flurabst.			10.7	11.6	12.3	12.9	13.1	12.5	11.1	13.1 Ö	26.11.	13.5 Ö	28.10.2008
3096	Radkersburg, Bl 39157			332916	D	13.4	12.9	12.5	12.1	12.3	12.7		12.1 Ö	04.05.	10.1 LÖ	17.05.1993
	1988		5.00			13.2	13.7	14.0	14.3	14.3	14.1	13.3	14.3 Ö	30.11.	14.3 Ö	30.11.2009
3099	Seibersdorf b.St.Veit , Bl 3855			349464	D	11.5	11.2	10.3	9.7	9.6	9.7		8.8 Ö	17.03.	8.6 Ö	06.03.2009
	2007		GWS-Flurabst.			10.0	10.4	11.0	11.5	11.8	11.6	10.7	11.8 Ö	08.12.	12.1 Ö	26.11.2007
3102	Sicheldorf, Bl 3933			332932	D	10.6	9.4	8.6	8.4	9.3	10.6		8.3 Ö	07.04.	7.2 K	01.04.1996
	1988		3.70			12.2	13.4	14.1	14.6	14.1	12.8	11.5	14.6 Ö	23.10.	18.1 Ö	16.08.2009
3103	Sicheldorf, Bl 39251			349365	D	11.6	10.7	10.0	9.8	10.1	10.6		9.7 Ö	01.05.	9.8 Ö	15.04.2009
	2008		GWS-Flurabst.			11.2	12.0	12.7	13.3	13.4	12.8	11.5	13.5 Ö	16.11.	13.9 Ö	02.11.2007
3106	St. Veit a Vogau, Bl 38356			353268	D	12.0	12.0	12.0	11.9	11.8	11.7		11.5 Ö	28.08.	11.3 Ö	08.10.2006
	2006		GWS-Flurabst.			11.6	11.6	11.6	11.6	11.6	11.7	11.8	12.0 Ö	02.04.	15.5	29.03.2006
3113	Unterpurkla, Bl 39073			332890	D	11.5	10.6	9.9	9.6	10.0	10.5		9.6	08.04.	9.1 Ö	04.04.2009
	2007		6.10			11.3	12.1	12.8	13.3	13.5	13.2	11.5	13.5 Ö	10.11.	13.4 Ö	18.11.2009
3114	Unterpurkla, Blt 39055			336453		12.6	11.5	10.8	10.3	10.4	10.9		10.2 ,	18.04.	8.9 L	15.04.1996
	1989		5.00			11.7	12.6	13.2	13.8	13.8	13.5	12.1	13.9 ,	08.11.	14.5	07.10.2002
3115	Unterpurkla, Blt 39117			336701		12.3	11.7	11.1	10.7	10.6	10.7		10.5 ,	16.05.	9.4 L	15.04.1996
	1991		7.00			11.1	11.7	12.2	12.6	12.8	12.8	11.6	12.8 , Ö	05.12.	13.3 , Ö	15.11.2010
3117	Unterschwarza, Bl 38592			349209	D	10.7	9.6	9.0	9.0	9.1	9.5		8.9 Ö	01.05.	8.0	16.04.2009
	2007		GWS-Flurabst.			9.9	10.7	11.4	12.1	12.4	12.3	10.5	12.5 Ö	02.12.	12.2 Ö	29.11.2010
3120	Untervogau, Bl 38372			353169	D	11.1	10.0	9.3	9.2	9.6	10.6		9.0 Ö	05.04.	9.0 Ö	18.04.2009
	2006		6.20			11.5	12.3	12.7	13.2	13.1	12.6	11.3	13.3 Ö	31.10.	13.8 Ö	31.10.2009
3126	Weitersfeld , Bl 38712			349233	D	10.0	9.2	8.7	8.5	9.4	10.2		8.1 Ö	25.03.	7.7 Ö	07.04.2009
	2007		GWS-Flurabst.			11.3	11.9	12.3	12.9	12.7	12.2	10.8	13.5	05.10.	13.2 Ö	07.10.2008
3127	Weitersfeld, Bl 38616			343111	D	12.0	11.4	10.8	10.3	10.2	10.3		10.1 Ö	15.05.	10.3 Ö	30.05.2009
	2006		8.10			10.8	11.5	12.1	12.5	12.7	12.6	11.4	12.8 Ö	21.11.	13.2 Ö	27.11.2008

DRAUGEBIET

Lienzer Becken

3175	Lienz, Bl 2			330670	D	9.2	9.2	9.2	9.1	9.0	9.0		9.0 Ö	03.11.	8.2 Ö	01.10.2007
	2002		24.00			9.0	9.0	9.0	9.0	9.1	9.1	9.1	9.3	10.01.	9.9	16.08.2010
3177	Lienz, Bl 4			354118	D	9.1	9.0	8.6	7.6	6.6	6.5		6.5 Ö	13.07.	4.7 Ö	14.05.2008
	2007		22.50			6.6	7.1	7.7	8.3	8.7	9.1	7.9	9.2 Ö	01.01.	9.1 Ö	31.12.2010
3178	Lienz, Bl 5			354126	D	8.2	8.1	8.1	6.1	5.5	6.6		5.1 Ö	28.04.	4.1 Ö	18.03.2008
	2007		22.50			7.6	8.3	8.3	8.5	8.5	8.4	7.7	9.1 Ö	19.09.	9.8 Ö	18.07.2010

Monats- und Jahresmittel der Grundwassertemperaturen mit Extremwerten (Hauptwerte)

Nr.	Messstelle	Beobachtg.-beginn	unverändert seit	Messtiefe in m unter Gelände	EDV-Messstellennummer	Messgerät	Mittel in °C I / VII	II / VIII	III / IX	IV / X	V / XI	VI / XII	Jahr	Niederste und höchste beobachtete Grundwassertemperatur im Berichtsjahr °C	Datum	vor dem Berichtsjahr °C	Datum
	Oberes Drautal																
3187	Berg, Bl 445	2008		15.00	354225	D	11.1	11.0	10.9	10.7	10.5	10.2		9.9	24.06.	8.9	26.05.2009
							10.3	10.3	10.4	10.6	10.8	10.8	10.6	11.3	13.01.	11.5 Ö	25.12.2009
3188	Dellach, Bl 427	2003		3.97	351734	D	10.0	9.0	8.1	7.7	7.4	7.7		7.2 Ö	27.05.	5.4 Ö	14.05.2009
							8.8	9.8	10.7	11.6	12.1	11.6	9.5	12.3	28.10.	12.0 Ö	25.11.2007
3194	Irschen, Bl 426	2003		4.16	351718	D	8.6	8.1	7.6	7.1	7.3	8.0		7.0 Ö	25.04.	7.1 Ö	10.05.2010
							8.9	9.5	10.0	10.4	10.2	9.6	8.8	10.5 Ö	26.10.	10.4 Ö	29.10.2010
3195	Kleblach-Lind, Bl 402	1988		2.50	317917	D	9.0	8.2	7.6	7.4	7.7	8.3		7.3	12.04.	5.0	02.04.1991
							9.2	9.9	10.6	11.2	11.2	10.3	9.2	11.3 Ö	23.10.	15.2	04.10.2006
3197	Kleblach-Lind, Bl 404	1988		3.40	317859	D	8.7	8.0	7.5	7.2	7.2	9.1		7.1 Ö	09.05.	5.3	21.05.1991
							11.7	10.6	11.8	13.1	12.1	10.3	9.8	14.1	10.10.	15.9 Ö	19.09.2009
3198	Kleblach-Lind, Bl 405	1988		2.70	317867	D	8.7	8.0	7.5	7.2	7.2	7.8		7.1 Ö	09.05.	5.9	26.03.1991
							8.6	9.9	11.3	11.9	11.4	10.7	9.2	11.9	08.10.	13.9	29.09.2010
3199	Kleblach-Lind, Bl 410	1988		4.95	317966	D	9.4	8.4	7.5	6.9	6.9	7.5		6.7	01.05.	6.6 Ö	06.04.2009
							8.8	10.2	11.3	11.6	11.2	10.7	9.2	11.7	07.10.	14.5	12.09.2007
3200	Kleblach-Lind, Bl 411	1988		3.40	317958	D	10.3	9.7	9.0	8.5	8.9	9.7		8.4 Ö	19.04.	7.1	09.04.2009
							10.8	12.1	13.0	13.2	12.7	11.7	10.8	13.2	17.10.	15.3	13.12.2006
3201	Kleblach-Lind, Bl 412	1988		5.50	317933	D	9.5	8.8	8.1	7.9	8.2	8.6		7.5	17.04.	6.3	26.03.1991
							9.4	10.0	10.7	11.3	11.2	10.6	9.5	11.7 Ö	29.10.	13.5 Ö	01.10.2003
3209	Oetting, Bl 424	2003		4.09	338780	D	8.7	8.2	7.8	7.6	7.8	8.3		7.5 Ö	26.04.	7.2	22.04.2008
							8.8	9.3	9.6	9.9	9.7	9.2	8.7	10.0 Ö	11.10.	10.3	11.09.2007
3212	Sachsenburg, Bl 406	1988		4.20	317891	D	10.1	9.3	8.6	8.1	8.1	8.6		8.0 Ö	29.04.	6.1	23.04.1991
							9.4	10.1	10.7	11.2	11.2	10.7	9.7	11.3 Ö	31.10.	14.5	03.01.2000
3215	Sachsenburg, Bl 414	1988		5.30	317842	D	8.0	7.4	6.9	6.8	8.1	9.8		6.6	04.04.	4.5	11.04.1996
							10.2	10.8	11.1	10.9	10.2	9.4	9.1	12.8 Ö	19.09.	13.9	15.09.1994
3216	Sachsenburg, Bl 415	1988		4.30	317990	D	8.6	8.3	8.1	8.2	8.6	9.2		8.0 Ö	22.03.	6.0	19.02.1993
							9.4	9.6	9.9	9.9	9.7	9.5	9.1	10.1 Ö	03.10.	12.3	20.08.2003
3217	Sachsenburg, Bl 416	1988		5.10	317982	D	9.7	9.1	8.4	8.1	8.4	9.0		7.9 Ö	13.04.	6.3	26.03.1991
							9.6	10.2	10.7	11.0	11.1	10.8	9.7	11.9	20.09.	14.2	12.01.2000
3219	Steinfeld, Bl 409	1988		3.20	317925	D	8.7	7.6	6.4	5.4	5.8	7.4		5.3 Ö	29.04.	3.2	24.04.1990
							8.4	9.5	10.6	11.2	11.1	10.1	8.5	11.4 Ö	29.10.	15.1	13.12.2006
3221	Tratten, Bl 444	2004		16.00	351585	D	7.2	7.3	7.4	7.7	8.1	8.3		7.2	15.01.	7.2	25.12.2010
							8.3	8.1	7.9	7.8	7.7	7.6	7.8	8.9	06.07.	10.2 Ö	21.06.2008
	Mölltal																
3222	Kolbnitz, Bl 634	2009		2.70	354589	D	5.2	4.1	3.3	5.7	7.5	9.4		2.8	17.03.	1.7	01.03.2010
							11.1	12.2	13.1	12.4	10.5	7.7	8.5	13.4	19.09.	13.1	02.09.2010
3223	Penk, Bl 633	2009		4.20	354563	D	8.1	7.5	6.9	7.3	8.5	9.6		6.6 Ö	30.03.	6.4 Ö	01.04.2009
							10.4	10.8	11.4	11.5	10.7	9.7	9.4	11.8	28.09.	12.2	24.09.2009
	Liesertal																
3225	Gmünd, Bl 951	2003		6.30	338707	D	10.4	10.3	10.0	9.9	9.7	9.6		9.5 Ö	04.05.	9.6 Ö	09.04.2010
							9.6	9.8	10.0	10.3	10.6	10.7	10.1	10.8 Ö	31.12.	10.8	25.11.2010
	Lurnfeld																
3226	Baldramsdorf, Bl 628	2003		3.55	338889	D				11.6	11.2	10.3		9.7	31.12.		
														11.6 Ö	19.10.		
3227	Baldramsdorf, Bl 629	2003		10.10	338833	D				8.8	8.8	8.9		8.8 Ö	30.10.		
														9.6	19.10.		
3231	Spittal an der Drau, Bl 640	2003		8.32	351759	D				13.2	13.8	13.8		12.3	26.09.		
														14.0	04.12.		
3232	Spittal an der Drau, Bl 641	2003		8.00	351775	D			10.5	11.0	11.3	11.4		10.4	06.09.		
														11.4 Ö	06.12.		
	Radenthein																
3234	Radenthein, Bl 661	2005		5.00	351841	D	9.4	8.9	8.6	8.8	9.5	10.5		8.6 Ö	05.04.	8.0	28.03.2006
							11.1	11.6	12.0	11.9	11.4	10.4	10.3	12.2	09.10.	12.2	18.09.2010

Monats- und Jahresmittel der Grundwassertemperaturen mit Extremwerten (Hauptwerte)

Nr.	Messstelle	Beobachtg.-beginn	unverändert seit	Messtiefe in m unter Gelände	EDV-Messstellennummer	Messgerät	Mittel in °C I / VII	II / VIII	III / IX	IV / X	V / XI	VI / XII	Jahr	Niederste und höchste beobachtete Grundwassertemperatur im Berichtsjahr °C	Datum	vor dem Berichtsjahr °C	Datum
	Landskroner Feld																
3235	Köttwein, Bl 652				354241	D								9.6 Ö	22.09.	9.6 Ö	22.06.2009
	2008			14.25					9.7	9.7	9.8	10.0		10.0 Ö	31.12.	10.2	05.03.2009
3236	Landskron, Bl 650				351783	D	10.3	9.3	8.8	8.7	8.9	9.3		8.4	20.03.	9.3	23.06.2010
	2005			11.05			9.8	10.2	10.6	11.0	11.2	11.1	9.9	11.7	16.12.	10.9 Ö	05.12.2010
3237	Landskron, Bl 651				351809	D	9.7	9.8	9.8	9.8	9.7	9.5		9.3	26.12.	8.9 Ö	25.08.2006
	2005			11.15			9.4	9.4	9.4	9.5	9.6	9.6	9.6	10.0	01.08.	9.9 Ö	11.11.2010
	Oberes Gailtal																
3241	Stranig, Bl 707				354423	D	8.1	7.7	7.5	7.3	7.4	7.6		7.2	06.04.	6.4	11.04.2009
	2008			5.40			8.0	8.4	8.7	8.9	9.0	8.8	8.1	9.1 Ö	13.11.	9.3	08.11.2010
3243	Watschig, Bl 706				354449	D	8.4	8.1	7.9	7.3	6.9	6.3		5.6	23.06.	5.7	28.07.2009
	2008			7.50			5.8	6.3	6.6	7.2	8.7	9.1	7.4	9.2 Ö	21.12.	10.6 Ö	01.01.2009
3244	Würmlach, Bl 703				351940	D	8.6	8.4	7.8	7.3	6.7	5.8		5.4	26.06.	5.4	25.07.2010
	2005			35.00			6.3	7.4	7.8	8.1	8.5	8.8	7.6	8.8	24.12.	9.5	28.02.2009
	Unteres Gailtal																
3245	Arnoldstein, Bl 121				351908	D	9.8	10.1	10.2	10.3	10.2	10.1		9.4	24.08.	8.5 Ö	12.12.2006
	2005			26.00			9.9	9.8	9.8	9.8	9.9	9.9	10.0	10.5	28.11.	10.3 Ö	14.04.2009
3246	Arnoldstein, Bl 122				351924	D	9.7	9.9	9.9	9.9	9.9	9.8		9.4	23.08.	9.3	30.08.2007
	2005			22.00			9.8	9.8	9.8	9.8	9.9	9.9	9.8	10.5	27.11.	10.2	05.03.2009
3247	Federaun, Bl 3				309765		9.0	9.2	9.5	9.9	10.2	10.3		8.9	24.01.	3.8	07.04.1975
	1972			3.20			10.6	10.8	10.9	10.0	9.5	9.4	10.0	11.1	12.09.	16.5	07.08.2006
3248	Federaun, Bl 18 C				309732	D								6.0	31.12.	1.7	11.04.1992
	1963			2.80			13.7	14.9	15.9	14.9	11.3	7.3		16.2 Ö	28.09.	18.5	23.08.2002
3249	Federaun, Bl 33				309864		7.2	8.6	9.9	10.0	10.5	12.8		6.6	03.01.	4.5	04.03.1991
	1972			2.70			13.6	13.3	11.7	11.2	10.0	9.8	10.7	14.1	04.07.	18.6	26.07.1993
3250	Federaun, Bl 34				309872	D	8.0	6.4	5.7	6.2	6.9	7.8		5.3 Ö	24.03.	4.3	21.02.1972
	1972			2.70			9.0	9.5	10.1	10.5	10.6	10.1	8.4	10.8	04.11.	14.7	21.08.2006
3251	Judendorf, Bl 6				309609	D	9.7	9.0	8.9	8.7	8.7	8.8		8.6	01.04.	3.1	19.05.1996
	1963			4.60			9.4	10.5	11.1	11.9	11.8	11.1	10.0	12.1	15.10.	15.7	06.10.2001
3252	Judendorf, Bl 9				309625	D	9.3	7.5	6.8	7.1	7.8	8.7		6.3 Ö	27.03.	3.4	14.04.1996
	1963			3.00			9.9	11.1	11.7	12.1	11.2	10.3	9.5	12.2	03.10.	16.1	27.08.1990
3253	Judendorf, Bl 18 A				309716	D	10.1	9.9	9.4	9.1	9.1	9.3		9.0	15.04.	4.2 Ö	17.03.1979
	1963			2.50			9.6	10.0	10.4	10.7	10.8	10.6	9.9	10.9	28.10.	14.5	15.11.2002
3254	Judendorf, Bl 18 B				309724	D								8.9 Ö	24.07.	4.3 I	26.02.1973
	1963			7.25			8.9	9.0	9.1	9.4	9.5	9.7		9.7	18.12.	14.0	22.12.1999
3255	Judendorf, Bl 19 A				317800		10.6	9.7	9.6	10.3	11.5	12.1		9.1	25.02.	6.2	14.04.1996
	1979			4.70			12.7	13.6	14.3	14.6	14.4	13.4	12.2	15.0	28.10.	17.5	01.11.2002
3256	Judendorf, Bl 103				309799		10.2	9.5	9.3	10.0	11.4	11.4		9.2	28.03.	4.3	11.03.1985
	1972			3.55			11.8	12.6	12.9	11.8	11.1	10.1	11.0	13.0 Ö	05.09.	18.1	04.09.2006
3257	Judendorf, Bl 108				309898		9.8	8.7	7.5	6.9	8.7	10.6		6.6	25.04.	3.8	25.03.2002
	1972			4.90			11.9	13.5	14.4	13.8	12.8	10.9	10.8	14.7	19.09.	19.6	28.08.2006
3258	Judendorf, Blt 101 (309773)				338616		10.0	9.6	9.6	9.1	9.2	9.8		8.9 Ö	02.05.	7.4 Ö	03.04.1995
	1972			9.50			10.3	11.1	11.5	11.2	11.7	11.2	10.4	12.0	14.11.	17.6	21.08.2006
3259	Judendorf, Br 4				309583		9.5	9.1	9.3	9.5	10.3	10.6		8.9 Ö	25.02.	6.0	08.04.1996
	1963			6.00			11.1	12.0	11.6	11.6	11.3	10.6	10.6	12.5	12.08.	15.1	01.11.2002
3260	Maria Gail, Bl 116				338590		8.4	8.5	8.2	9.2	10.7	13.4		7.4	07.03.	4.3	21.02.2000
	1991			5.50			13.8	14.7	15.3	14.3	12.1	9.7	11.5	15.8	26.09.	23.0	21.08.2006
3261	Tschinowitsch, Bl 111 B				309823	D								10.1	01.01.	3.5	06.03.2000
	1972			4.40			11.8	12.6	13.8	14.5	13.4	11.1		14.7 Ö	23.10.	20.2	04.09.2006
3262	Tschinowitsch, Bl 114				309856		8.4	8.3	7.9	8.5	9.3	10.1		7.6	07.03.	4.3 I	02.04.1973
	1972			4.00			10.5	10.9	11.3	10.4	10.0	9.4	9.6	11.5	19.09.	16.7	21.08.2006
3263	Tschinowitsch, Bl 115				318048		8.8	8.2	7.7	8.4		11.5		7.4	07.03.	5.2	13.12.1993
	1989			7.00			12.0	12.5	12.7	11.7	10.5	9.4		12.8 Ö	05.09.	18.4	28.08.2006
	Tiebeltal																
3268	Feldkirchen, Bl 291				338665	D	9.2	9.3	9.4	9.4	9.4	9.4		9.2	01.01.	9.2 Ö	12.11.2010
	2003		GWS-Flurabst.				9.4	9.3	9.3	9.3	9.2	9.2	9.3	9.4 Ö	06.05.	9.3 Ö	26.04.2010

Monats- und Jahresmittel der Grundwassertemperaturen mit Extremwerten (Hauptwerte)

Nr.	Messstelle			EDV-Messstellennummer	Messgerät	Mittel in °C							Niederste und höchste beobachtete Grundwassertemperatur			
						I	II	III	IV	V	VI	Jahr	im Berichtsjahr		vor dem Berichtsjahr	
	Beobachtg.-beginn	unverändert seit	Messtiefe in m unter Gelände			VII	VIII	IX	X	XI	XII		°C	Datum	°C	Datum
3270	Feldkirchen, Bl 299			354308	D	11.1	11.0	10.9	10.8	10.6	10.6		10.6 Ö	19.06.	10.4	14.07.2010
	2008		5.00			10.6	10.7	10.8	11.0	11.1	11.1	10.9	11.1 Ö	11.01.	11.1 Ö	29.12.2010
	Unteres Drautal															
3271	Aifersdorf, Bl 621			351510	D								9.9	31.12.		
	2003		4.13						13.1	11.9	10.5		13.7	07.10.		
3272	Aifersdorf, Bl 622			339002	D								9.5 Ö	31.12.		
	2003		3.08						11.7	11.2	10.1		12.2	06.10.		
3275	Feistritz/Drau, Br 619			351551	D								10.0 Ö	26.09.		
	2004		15.51					10.0	10.0	10.0	10.1		10.1 Ö	30.12.		
3276	Gummern, Bl 614			351650	D								11.2 Ö	31.12.		
	2003		3.24					11.8	12.0	12.1	11.7		12.5	20.09.		
3277	Judendorf, Bl 2			309567		12.9	12.7	12.4	12.5	13.1	13.2		11.8	01.04.	5.4	14.04.1996
	1963		3.80			13.2	13.6	14.2	14.1	14.2	13.7	13.3	14.7	16.09.	18.5	14.12.2001
3278	Judendorf, Bl 8			309617		8.3	7.9	7.8	7.8	8.5	8.9		7.5 Ö	25.02.	3.4	04.03.1968
	1963		4.70			9.5	10.1	10.6	10.5	10.3	9.5	9.2	11.0	28.10.	13.9	22.12.1999
3279	Judendorf, Bl 11			309641		17.2	13.7	11.2	11.8	15.5	21.1		10.6	11.03.	3.8	28.02.1977
	1963		3.20			23.8	22.7	20.0	19.4	19.9	16.1	17.7	24.4	08.07.	26.5	04.07.2008
3280	Judendorf, Bl 14 A			309674	D	12.2	12.1	11.5	11.1	11.8	12.5		10.9 Ö	29.04.	6.8	28.02.1977
	1963		5.76			13.4	14.4	15.4	16.0	16.3	15.8	13.6	16.4 Ö	25.11.	18.7	01.01.1983
3281	Judendorf, Blt 12			309658		18.3	17.8	17.4	18.7	20.1	20.8		17.2	01.04.	9.5 Ö	24.03.1969
	1963		3.40			22.1	22.7	23.2	22.4	22.1	22.7	20.7	23.4	16.09.	28.2	23.01.2004
3283	Lansach, Bl 617			351593	D								11.0 Ö	31.12.		
	2003		4.88					11.9	12.3	12.3	11.5		12.5 Ö	29.10.		
3284	Mauthbrücken, Bl 625			338947	D	9.2	8.3	7.7	7.5	8.0	8.8		7.4	05.04.		
	2003		5.76			9.7	10.5	11.0	11.4	11.3	10.7	9.5	11.4	10.11.		
3285	Molzbichl, Bl 626			338921	D								10.5	31.12.		
	2003		3.57						12.8	12.1	11.1		13.3	06.10.		
3286	Mühlboden, Br 618			351577	D								9.1 Ö	17.12.		
	2003		16.75					9.2	9.2	9.2	9.2		9.2 Ö	31.12.		
3287	Obere Fellach, Bl 613			351676	D								9.0	20.09.		
	2003		11.04					9.0	9.2	9.5	9.7		9.8 Ö	30.12.		
3288	Paternion, Bl 620			351536	D								12.1 Ö	24.09.		
	2003		7.05					12.1	12.5	13.0	13.2		13.2	12.12.		
3289	Politzen, Bl 624			338962	D								9.7 Ö	01.07.		
	2003		2.41			10.7	12.4	13.3	13.5	13.2	12.6		13.7 Ö	17.10.		
3291	Rosegg, Bl 515			338350		10.4	10.6	10.7	10.5	10.3	11.0		9.8	02.05.	8.1	15.01.1996
	1991		8.50			10.9	11.6	11.6	11.0	11.0	10.6	10.9	11.8 Ö	29.08.	15.7	14.08.2006
3292	Rosegg, Bl 602			338418		14.6	14.6	14.5	15.0	15.2	15.3		13.9	26.09.	11.2	02.03.2009
	1991		9.50			15.2	15.7	14.8	14.6	14.8	14.7	14.9	15.8	22.08.	20.1	04.09.2006
3293	Rosegg, Br 516			338376		10.0	10.4	10.3	10.6	11.4	11.6		9.8	24.01.	8.1	30.12.1996
	1991 1*)		9.50			11.4	11.6	11.1	10.5	10.6	10.1	10.8	11.9	22.08.	19.0	04.09.2006
3294	St.Magdalen, Bl 608			338517		9.4	8.8	8.1	8.7	9.4			7.9	07.03.	6.2	09.04.1996
	1991		4.50										9.7	03.01.	19.3	21.08.2006
3295	St.Ulrich, Bl 607			338533		13.3	13.6	13.6	13.9	14.2			13.2	10.01.	10.5	30.12.1996
	1991		16.00										14.4	09.05.	16.7	14.08.2006
3296	Uggowitz, Bl 615			351635	D								9.9 Ö	21.09.		
	2003		8.90					10.0	10.4	10.9	11.3		11.4	31.12.		
3297	Villach, Bl 606			338558	D	9.8	9.1	8.5	8.1	8.1	8.3		8.0 Ö	07.05.	7.7	20.04.2009
	1991		6.95			8.8	9.3	9.8	10.2	10.5	10.4	9.2	10.5 Ö	24.11.	15.5	21.08.2006
3298	Villach, Bl 609			338491		12.4	12.5	13.0	14.9	13.9	12.9		11.5	19.12.	7.6	04.04.2005
	1991		8.50			13.6	13.5	13.7	13.0	13.0	12.1	13.2	15.1 Ö	25.04.	18.1	21.08.2006
3299	Völkendorf, Br 1			309559		11.1	10.9	10.6	11.7	11.9	13.2		9.9	30.12.	3.4	22.03.1996
	1963		3.90			14.1	14.4	14.7	14.1	12.5	10.6	12.5	15.0	12.08.	17.8	23.08.2002
3300	Wernberg, Bl 603			338434		10.9	10.4	10.2	10.3	10.9	11.2		9.9	07.03.	8.4	28.05.1996
	1991		8.00			11.4	11.6	11.6	11.1	11.0	10.9	11.0	11.8 Ö	26.09.	17.1	04.09.2006
3301	Wernberg, Bl 605			338475		10.3	10.2	9.8	9.8	11.1	11.3		9.5	07.03.	8.2 Ö	24.03.2008
	1991		11.00			11.0	11.7	13.0	11.9	11.8	11.2	11.1	13.3	05.09.	16.3	12.09.1994
	Rosental															
3302	Feistritz i.R., Bl 507			338178		9.0	9.2	9.5	9.5	10.3	10.6		8.6	31.01.	6.7	20.03.1995
	1991		8.00			10.8	10.9	10.6	9.9	10.3	9.7	10.0	11.4	11.07.	15.5	28.08.2006

1*) bei Niederwasser trockengefallen

Monats- und Jahresmittel der Grundwassertemperaturen mit Extremwerten (Hauptwerte)

Nr.	Messstelle			EDV-Mess-stellen-nummer	Messgerät	Mittel in °C							Niederste und höchste beobachtete Grundwassertemperatur			
						I	II	III	IV	V	VI	Jahr	im Berichtsjahr		vor dem Berichtsjahr	
	Beobachtg.-beginn	unverändert seit	Messtiefe in m unter Gelände			VII	VIII	IX	X	XI	XII		°C	Datum	°C	Datum
3303	Feistritz i.R., Bl 508			338194	D	10.0	9.7	9.3	8.9	8.9	8.9		8.8 Ö	29.05.	6.7	05.01.2009
	1991		8.50			9.1	9.2	9.4	9.7	10.1	10.3	9.5	10.3	17.12.	15.2	04.09.2006
3304	Feistritz i.R., Bl 509			338210		8.6	8.6	8.9	9.1	9.1	9.0		8.0	21.11.	5.7	22.02.1999
	1991		8.00			9.0	9.0	9.2	8.5	8.3	8.3	8.8	9.5	19.09.	15.0	28.08.2006
3305	Feistritz i.R., Bl 510			338236	D	9.2	9.3	9.5	9.9	9.9	9.9		8.8	05.12.	7.9 Ö	06.12.2010
	1991		29.11			10.4	10.4	10.2	9.4	9.1		9.7	10.8	18.07.	15.4	04.09.2006
3306	Ferlach, Bl 501			338772	D	8.1	8.0	8.2	8.4	8.8	9.0		7.0	17.10.	6.2	24.01.2000
	1991		14.13			9.2	9.9	9.1	7.7	7.8		8.6	10.2	22.08.	14.5	04.09.2006
3307	Ferlach, Bl 502			338079		5.9	5.6	6.5	7.7	9.1	9.8		5.5	07.02.	4.0 Ö	18.01.1999
	1991		7.00			10.0	10.6	9.9	9.4	8.9	7.6	8.4	10.9	15.08.	16.7	22.08.1994
3308	Ferlach, Bl 503			338095		7.7	7.3	7.6	8.9	10.7	11.7		7.1	28.02.	5.5 Ö	24.01.2000
	1991		5.00			11.8	12.7	12.3	10.9	10.5	9.2	10.1	13.1	22.08.	18.1	07.08.2006
3310	Ferlach, Bl 505			338137		9.3	9.2	9.1	9.5	9.8	10.5		8.0	28.02.	6.7	20.04.2009
	1991		12.15			11.3	12.9	13.6	13.4	13.7	11.2	11.1	13.9	07.11.	18.6	15.11.2004
3312	St.Jakob i.R., Bl 512			338251		8.3	9.2	10.3	11.0	11.6	11.9		8.1	10.01.	6.7	17.01.1994
	1991		9.00			11.6	11.0	10.5	9.9	8.9	8.4	10.2	12.3	27.06.	17.5	04.09.2006
3313	St.Jakob i.R., Bl 513			338319		10.4	10.4	10.2	9.4	9.9	10.7		9.3	11.04.	7.8	10.06.1991
	1991		9.00			10.7	11.8	12.0	11.5	11.8	10.9	10.8	12.5	07.11.	16.5	04.09.2006
3314	St.Jakob i.R., Bl 514			338293		9.8	9.8	10.3	10.2	10.6	10.5		9.5	31.01.	7.6	04.03.1996
	1991		8.50			10.4	11.0	11.3	10.6	11.0	10.0	10.5	11.5	07.11.	17.6	21.08.2006
	Glantal															
3316	Liebenfels, Bl 272			338640	D	11.7	11.5	11.3	11.2	11.0	10.9		10.9 Ö	02.07.	10.8	27.06.2010
	2003		8.26			11.0	11.0	11.1	11.3	11.5	11.7	11.3	12.1 Ö	02.01.	13.4 Ö	27.09.2010
	Zollfeld															
3320	Klagenfurt, Bl 218			338053		11.3	10.9	10.7	10.7	10.6	10.9		10.3	06.05.	8.2	25.02.1994
	1990		8.50			11.2	11.9	11.8	12.1	11.9	11.7	11.3	12.3 Ö	04.11.	13.6	04.07.2008
3321	Maria Saal, Bl 219			338632	D	10.6	10.3	10.8	10.8	11.1	11.6		10.1	31.01.	8.0	02.01.1996
	1991		12.13			11.6	11.9	12.0	11.7	11.3	11.0	11.2	12.1	12.09.	12.9 Ö	18.07.2005
3322	Maria Saal, Bl 221			338673		10.8	10.9	11.1	11.6	11.1	11.4		10.6	26.12.	9.4	28.02.1994
	1991		10.00			12.1	12.5	12.6	11.6	11.3	11.4	11.5	12.8	12.09.	13.1	21.07.2003
3323	Maria Saal, Bl 230			338244		8.5	8.0	7.5	8.5	9.8	11.0		7.3	18.03.	7.1	09.04.2004
	1997		6.50			12.2	13.3	13.9	13.4	11.8	10.6	10.7	14.5	30.09.	14.9	18.09.2009
3324	Maria Saal, Blt 220			338657		9.8	8.8	8.6	9.1	10.1	11.5		8.3	07.03.	7.0	13.03.1995
	1991		10.00			12.4	13.5	13.8	13.3	12.4	11.1	11.2	13.9 Ö	12.09.	14.9 Ö	05.10.2009
3325	Poppichl, Bl 229			338160		9.8	9.2	7.8	8.4	9.3	11.2		7.6	07.03.	7.2	06.04.2009
	1996		5.00			12.9	14.3	15.1	14.9	13.8	11.8	11.6	15.5	03.10.	15.2	21.09.2009
	Metnitztal															
3328	Friesach, Bl 896			354381	D	9.5	9.5	9.6	9.6	9.5	9.3		9.1 Ö	01.07.	9.2 Ö	13.06.2009
	2009		14.40			9.2	9.3	9.3	9.3	9.4	9.6	9.4	9.7 Ö	31.12.	9.9	23.12.2009
	Mittleres Gurktal															
3333	Straßburg, Bl 851			338723	D	9.3	9.0	8.7	8.6	8.7	8.8		8.6	04.04.	9.6	18.09.2010
	2003		4.00			9.1	9.4	9.8	10.0	10.0	9.7	9.3	10.5	12.10.	10.1	02.11.2010
3334	Straßburg, Bl 853			354407	D	10.4	10.5	10.3	9.9	9.3	8.6		7.9	12.08.	7.5 Ö	20.08.2009
	2008		10.20			8.1	7.9	8.1	8.6	9.3	10.1	9.2	10.5 Ö	20.02.	10.7	08.02.2010
	Krappfeld - Hauptstockwerk															
3339	Krasta, Br 206			338871		8.0	5.8	4.4	4.0	4.7	6.7		3.7	15.04.	3.2 Ö	24.04.2009
	1988		5.50			9.6	12.0	13.2	13.4	12.8	10.6	8.8	13.6 Ö	30.09.	18.9	10.09.2004
3340	Muschk, Bl 205			338855	D	12.5	12.5	12.8	12.7	12.5	12.6		11.8	28.01.	10.2 Ö	09.12.2005
	1988		45.39			12.7	13.0	13.2	12.6	13.3	13.1	12.8	13.5 Ö	11.11.	17.8	29.08.2003
3341	Muschk, Br 204			338830		9.4	9.0	9.1	9.0	9.3	9.4		8.9 Ö	18.02.	7.5 Ö	15.02.2008
	1988		18.50			9.7	9.8	9.5	9.2	9.1	9.0	9.3	10.7	05.08.	16.3	23.07.2004
3342	Passering, Br 203			338814		9.7	9.1	9.0	8.7	8.7	9.3		8.6 Ö	06.05.	7.5	25.04.2008
	1988		4.30			10.0	10.6	11.0	11.0	10.8	10.5	9.9	11.2	23.09.	16.7	10.09.2004

Monats- und Jahresmittel der Grundwassertemperaturen mit Extremwerten (Hauptwerte)

Nr.	Messstelle			EDV-Mess-stellen-nummer	Messgerät	Mittel in °C							Niederste und höchste beobachtete Grundwassertemperatur			
						I	II	III	IV	V	VI	Jahr	im Berichtsjahr		vor dem Berichtsjahr	
	Beobachtg.-beginn	unverändert seit	Messtiefe in m unter Gelände			VII	VIII	IX	X	XI	XII		°C	Datum	°C	Datum
3343	Treibach, Bl 211			338970		9.6	9.7	9.8	9.8	10.0	10.0		9.3	21.01.	7.4	28.12.2007
	1988		48.00			10.1	10.2	10.3	9.7	9.7	9.6	9.9	10.6	02.09.	18.3	23.07.2004
	Krappfeld - obere Nebenstockwerke															
3344	Garzern, Br 208			338913		10.0	9.3	9.2	9.5	9.9	10.2		9.0	11.03.	8.2 Ö	19.11.2010
	1988		8.70			10.7	11.3	11.9	11.6	11.3	10.9	10.5	12.1	23.09.	17.3	10.09.2004
3345	Haidkirchen, Br 209			338939		10.3	10.4	10.5	10.4	11.0	11.2		9.9 Ö	04.11.	8.5	01.02.2008
	1988		13.80			10.7	10.9	10.9	10.6	10.1	10.5	10.6	11.8	27.05.	17.8	18.03.2005
3346	Krasta, Br 210			338954		9.5	9.7	9.7	9.8	9.9	10.1		9.4	07.01.	8.2 Ö	11.01.2008
	1988		24.00			10.2	10.2	10.2	9.7	9.8	9.7	9.9	10.5	15.07.	18.3	23.07.2004
3347	Lind, Br 207			338897		12.0	11.6	11.7	11.6	11.6	11.9		11.2	06.05.	9.1 Ö	10.12.2010
	1988		12.00			12.0	12.3	12.4	12.3	12.0	11.9	11.9	12.8	07.01.	19.5	23.07.2004
	Hörfeld															
3348	Mühlen, Bl 6050			356295	D	3.8	4.4	3.3	3.4	4.1	6.7		1.2 Ö	07.01.	2.0	24.03.2010
	2007		2.70			7.9	10.7	10.2	9.4	8.1	6.6	6.6	15.5	08.08.	14.7	20.08.2007
	Klagenfurter Becken															
3353	Ebental, Bl 202			318063		10.7	9.9	9.3	9.5	9.8	10.5		8.9	25.03.	7.7	11.04.1996
	1990		6.00			11.5	12.0	12.8	13.0	12.2	11.8	11.1	13.5	07.10.	14.0 Ö	05.10.2001
3354	Ebental, Blt 223			338715		11.2	10.5	10.3	10.4	10.4	10.7		10.1	16.05.	9.2 Ö	21.04.1997
	1991		11.00			11.6	12.0	12.4	12.5	12.5	11.8	11.4	12.8 Ö	14.11.	13.5 Ö	30.09.2002
3355	Ebental, Br 201			338038		6.8	6.0	6.2	9.4	11.3	14.4		5.5	11.03.	3.8	28.02.1991
	1991		1.60			16.3	17.3	17.4	15.6	12.2	9.5	11.9	18.0	07.10.	18.5	22.08.2008
3356	Grafenstein, Bl 251			351882	D	10.9	11.0	11.0	11.0	11.0	11.1		10.3	26.03.	10.0	19.10.2006
	2005		11.00			11.1	11.1	11.1	11.1	11.1	11.1	11.1	11.3	20.10.	10.9	09.03.2010
3357	Grafenstein, Bl 252			354712	D	10.6	10.6	10.6	10.6	10.5	10.5		9.1	15.02.	9.8	29.10.2010
	2008		12.00			10.4	10.4	10.4	10.4	10.4	10.4	10.5	10.8	10.03.	10.7	05.05.2009
3358	Klagenfurt, Bl 204			318089	D	10.8	9.8	9.7	10.9	12.9	14.4		9.2	05.03.	7.5 Ö	07.03.1991
	1990		4.50			16.3	16.2	16.5	15.7	14.0	12.7	13.4	16.8	30.09.	17.7	26.06.2009
3359	Klagenfurt, Bl 206			318105		12.1	11.6	11.5	12.0	12.1	12.4		11.3 Ö	25.03.	9.3	16.05.1991
	1990		9.00			12.8	13.0	13.6	13.6	13.3	13.0	12.6	13.8 Ö	07.10.	15.0	18.09.2009
3360	Klagenfurt, Bl 208			318121		13.2	12.7	11.8	12.3	12.2	12.4		10.9	13.05.	10.1 Ö	16.05.1991
	1990		8.60			13.1	14.4	15.3	15.5	14.6	14.2	13.5	16.4	30.09.	16.9	24.09.2010
3361	Klagenfurt, Bl 214			318188		11.4	11.4	11.1	11.7	11.3	11.6		10.7	27.05.	9.1	04.04.1996
	1990		8.90			11.5	11.5	11.6	11.4	11.0	11.4	11.4	12.2	10.06.	13.8	10.10.2008
3362	Klagenfurt, Bl 216			318204		8.3	7.9	8.0	9.9	11.8	14.5		7.2	04.02.	6.2	25.02.1996
	1990		4.30			16.0	16.9	17.6	16.5	14.1	12.1	12.8	18.0	07.10.	18.5	28.08.2009
3363	Klagenfurt, Bl 224			338731		11.6	11.5	11.7	11.8	12.4	13.5		11.3	31.01.	6.8	21.03.1995
	1991		9.00			15.0	16.8	17.2	15.4	13.7	13.1	13.6	17.3 Ö	12.09.	16.3 Ö	31.08.2009
3365	Klagenfurt, Bl 227			338046		7.7	6.9	7.1	8.8	10.4	12.9		6.6	11.02.	5.5	26.03.2004
	1995		5.00			13.7	13.9	14.4	14.0	11.2	9.6	10.9	14.9	07.10.	16.2	14.09.2007
3366	Klagenfurt, Bl 232			354399	D	13.0	12.0	11.1	11.0	11.8	13.7		10.8 Ö	10.04.	9.5 Ö	30.03.2009
	2007		6.23			14.5							15.6	31.07.	17.2 Ö	20.09.2010
3367	Klagenfurt, Bl 233			354415	D	10.9	10.9	10.9	10.8	10.8	10.6		10.5 Ö	11.09.	10.5 Ö	29.08.2010
	2007		19.16			10.5	10.5	10.6	10.7	10.8	10.9	10.7	10.9 Ö	15.12.	11.1 Ö	20.04.2009
3368	Klagenfurt, Bl 260			354266	D	13.1	12.7	12.2	11.8	11.5	11.5		11.4	26.05.	11.2 Ö	03.06.2009
	2008		7.15			11.6	11.9	12.3	12.8	13.2	13.4	12.3	13.5 Ö	14.12.	13.6 Ö	11.12.2009
3369	Klagenfurt, Bl 261			354324	D	9.9	8.6	8.0	10.0	11.7	13.0		7.6	22.03.	7.0	11.03.2009
	2008		4.65			14.7	15.9	16.7	16.3	14.4	12.6	12.7	16.9 Ö	26.09.	17.0	13.09.2009
3370	Klagenfurt, Blt 222			338699		10.6	9.7	9.1	9.2	9.5	10.1		9.0	18.04.	7.6	21.03.1995
	1991		8.00			11.2	11.6	13.0	13.2	13.3	12.5	11.1	13.8	31.10.	14.9	20.09.1999
3371	Klagenfurt, Blt 225			338756		9.3	8.1	7.6	8.7	10.1	12.7		7.4	07.03.	6.3 Ö	20.03.2006
	1991		9.00			14.9	16.3	16.9	15.4	13.7	11.9	12.1	17.0 Ö	12.09.	18.5	08.09.2003
3372	Klagenfurt, Br 210			318147		12.0	11.5	11.9	12.2	11.7	11.8		10.8	04.02.	7.3	25.02.1996
	1990		8.10			12.2	12.3	12.5	12.5	12.2	12.3	12.1	12.8 Ö	02.12.	14.1	17.10.2008
3373	Klagenfurt, Br 217			338012		11.2	10.4	10.5	11.4	11.6	11.9		9.8	04.02.	8.5 Ö	04.04.1996
	1990		6.50			12.8	13.9	14.4	14.7	13.6	12.9	12.4	15.2	07.10.	16.4	03.09.2004

Monats- und Jahresmittel der Grundwassertemperaturen mit Extremwerten (Hauptwerte)

Nr.	Messstelle			EDV-Messstellennummer	Messgerät	Mittel in °C							Niederste und höchste beobachtete Grundwassertemperatur			
						I	II	III	IV	V	VI	Jahr	im Berichtsjahr		vor dem Berichtsjahr	
	Beobachtg.-beginn	unverändert seit	Messtiefe in m unter Gelände			VII	VIII	IX	X	XI	XII		°C	Datum	°C	Datum
						Altes Gurktal										
3376	Ruden, Bl 801			338483	D	9.7	9.8	9.7	9.7	9.6	9.5		9.3 Ö	05.10.	9.1 Ö	13.07.2010
	2003		59.00			9.5	9.4	9.3	9.4	9.5	9.5	9.5	9.8	15.02.	10.0	21.01.2010
						Jauntal										
3379	Dobrova, Bl 333			338467	D	9.9	10.0	10.0	10.0	10.0	10.0		9.9	01.03.		
	2004		69.95			10.0	10.0	10.0	10.1	10.1	10.1	10.0	10.5	17.10.		
3383	Gösselsdorf, Blt 330			338202		9.6	9.7	10.1	11.1	11.3	11.8		9.2 Ö	14.11.	8.0	04.02.2006
	1998		16.98			11.4	11.8	11.6	10.9	9.9	9.9	10.8	12.3	20.06.	14.1	07.07.2001
3389	St. Stefan, Bl 332			338442	D	10.6	10.6	10.6	10.6	10.6	10.6		10.2 Ö	24.11.	10.4	03.05.2010
	2004		29.17			10.6	10.5	10.2	10.2	10.2	10.2	10.4	10.7	05.07.	10.6 Ö	31.12.2010
3391	Tainach, Bl 343			354282	D	9.7	9.8	9.8	9.9	9.9	9.9		9.7 Ö	03.01.	9.1 Ö	01.01.2009
	2008		15.90			9.9	9.8	9.9	9.9	9.9	10.0	9.9	10.1 Ö	31.12.	9.7	31.12.2010
3392	Traundorf, Bl 341			354530	D	9.5	9.5	9.5	9.5	9.5	9.5		9.5 Ö	20.01.	9.4 Ö	04.07.2009
	2007		84.22			9.5							9.6	20.01.	9.8	08.09.2010
						Lavanttal										
3395	Lavamünd, Bl 902			338749	D	11.2	11.3	11.3	11.3	11.3	11.3		10.4	07.11.	10.2	19.05.2010
	2004		89.33			11.3	11.6	12.0	12.2	12.2	12.2	11.6	12.2 Ö	17.10.	12.0	02.12.2010
3396	Maria Rojach, Bl 917			354365	D	10.7	9.4	8.5	8.2	8.7	9.7		8.1	06.04.	7.4	07.03.2009
	2008		3.60			10.8	12.0	13.2	13.7	13.4	12.5	10.9	13.8 Ö	25.10.	14.8 Ö	19.09.2010
3397	St. Andrä, Bl 901			338525	D	13.2	12.6	11.8	11.2	10.9	10.9		10.8 Ö	26.05.	10.7 Ö	20.05.2010
	2004		5.36			11.3	12.0	12.7	13.3	13.5	13.5	12.2	13.6	23.11.	13.8 Ö	09.11.2009
3398	St. Andrä, Bl 916			354340	D	12.0	10.8	9.9	9.5	9.8	10.6		9.4 Ö	20.04.	9.3 Ö	21.04.2009
	2008		7.20			11.6	12.5	13.4	14.1	14.0	13.3	11.8	14.2	22.10.	14.5 Ö	30.10.2009
3400	St. Paul, Bl 908			351965	D	9.7	9.7	9.7	9.7	9.7	9.7		9.7	19.01.	9.4	02.11.2005
	2005		33.95			9.7	9.7	9.7	9.7	9.7	9.7	9.7	9.8	07.11.	9.8	06.09.2009
3406	Wolfsberg, Bl 910			354316	D	13.8	13.5	13.2	12.8	12.6	12.6		12.6 Ö	31.07.	12.1 Ö	11.05.2009
	2007		10.86			12.6	12.8	13.1	13.5	13.8	13.9	13.2	14.0	18.12.	13.9 Ö	27.12.2010
						Langegg										
3407	Langegg, Bl 6211			356709	D	9.8	8.8	8.2	8.7	9.6	10.5		7.7 Ö	18.03.	7.9 Ö	06.03.2009
	2008		4.25			12.0	13.1	14.0	14.6	14.6	13.2	11.4	17.5	24.07.	14.7 Ö	08.11.2009

Alphabetisches Verzeichnis der Grundwassermessstellen

Die angeführten Zahlen unter dem Namen der Messstelle verweisen in der Reihenfolge auf:

1.Zeile: EDV-Messstellennummer, laufende Nummer der Messstelle im Teil C des Jahrbuches, Seitennummer der Auswertungen:

Hauptwerte und Jahresreihe der Grundwasserstände sowie Hauptwerte der Grundwassertemperaturen

2.Zeile: Geographische Koordinaten (L: Länge, B: Breite) in Grad, Minuten, Sekunden

- A -

Acharting, Bl 1
320929, 701, 31, - , 185
L: 12 59 08 B: 47 53 27
Acharting, Bl 2
320937, 702, 31, - , -
L: 12 58 29 B: 47 53 52
Acharting, Br 21
320945, 703, 31, - , -
L: 12 59 13 B: 47 53 51
Acharting, Br 22
320952, 704, 31, - , -
L: 12 59 45 B: 47 53 35
Achau, Br
300012, 1745, 76, 165, -
L: 16 23 13 B: 48 04 54
Achenlohe, Bl 33.2
324400, 805, 35, - , 187
L: 13 12 08 B: 48 02 25
Admont, Bl 1562
356477, 1169, 52, - , 191
L: 14 26 49 B: 47 34 45
Aflenz, Br 38282
336404, 2895, 125, - , 206
L: 15 32 58 B: 46 45 18
Aich, Bl 1118
356378, 1140, 50, - , 190
L: 13 48 45 B: 47 25 04
Aich, Bl 11191
340992, 1141, 50, - , -
L: 13 48 48 B: 47 25 25
Aich, TBl 49.10
344267, 1050, 46, - , 190
L: 13 44 45 B: 48 14 42
Aichdorf, Bl 23953
343988, 2491, 108, - , -
L: 14 42 12 B: 47 10 59
Aichdorf, Bl 23992
336859, 2492, 108, - , -
L: 14 42 28 B: 47 12 05
Aichdorf, Br 2405
314807, 2493, 108, - , -
L: 14 43 13 B: 47 11 59
Aichdorf, Br 23954
343996, 2494, 108, - , -
L: 14 41 46 B: 47 10 42
Aifersdorf, Bl 621
351510, 3271, 142, - , 212
L: 13 37 05 B: 46 43 26
Aifersdorf, Bl 622
339002, 3272, 142, - , 212
L: 13 37 28 B: 46 43 43
Aigen I, Bl 221
321141, 705, 31, - , 185
L: 13 04 43 B: 47 47 55
Aigen I, Bl 222
321232, 706, 31, - , 185
L: 13 04 11 B: 47 48 01
Aigen I, Bl 258
321265, 707, 31, - , 185
L: 13 04 56 B: 47 46 58
Aigen I, Bl 259
321240, 708, 31, - , 185
L: 13 05 16 B: 47 46 44
Aigen I, Bl 260
321224, 709, 31, - , -
L: 13 05 18 B: 47 46 28
Aigen II, Br 2
320648, 710, 31, - , -
L: 13 04 48 B: 47 46 15
Aigen, Bl 1554
356469, 1170, 52, - , 191
L: 14 23 52 B: 47 34 21
Aigen, Br 4315
340430, 2874, 124, - , -
L: 15 17 17 B: 46 45 42
Aigen-Voglhub, Br 103.3
344168, 954, 42, - , -
L: 13 33 46 B: 47 43 14
Ainet, Bl 3
354183, 3140, 136, - , -
L: 12 41 02 B: 46 52 17
Ainet, Blt 1
354175, 3141, 136, - , -
L: 12 40 43 B: 46 52 09
Aistersheim, Br 49.6
325001, 867, 38, - , -
L: 13 44 56 B: 48 11 14
Albersdorf, Bl 5137
343517, 2396, 104, - , 198
L: 15 41 45 B: 47 07 21
Albersdorf, Bl 5139
343541, 2397, 104, - , 198
L: 15 41 33 B: 47 07 05
Alkoven, Bl 2151.002
314450, 870, 38, - , -
L: 14 05 31 B: 48 18 50
Alkoven, Bl 2151.006
314443, 871, 38, - , -
L: 14 05 20 B: 48 18 20
Alkoven, Br 2148.010
307447, 872, 38, 156, -
L: 14 07 47 B: 48 17 36
Alkoven, Br 2149.002
307538, 873, 38, - , -
L: 14 07 30 B: 48 18 27
Alkoven, Br 2149.006
314120, 874, 38, - , -
L: 14 06 51 B: 48 17 50
Alkoven, Br 2152.002
309328, 875, 38, - , -
L: 14 04 47 B: 48 18 09
Allerheiligen, Bl 2349
353334, 2489, 108, - , 200
L: 14 36 59 B: 47 12 53
Allerheiligen, Br 3053
336081, 2615, 113, - , -
L: 15 24 15 B: 47 28 57
Alt Aussee, Bl 0005
349803, 951, 42, - , 189
L: 13 46 11 B: 47 38 17
Alt-Nagelberg, Bl 416
331967, 2031, 88, - , -
L: 15 00 10 B: 48 51 20
Altach, Bl 50.4.12
328013, 131, 6, - , -
L: 9 38 47 B: 47 21 52
Altach, Bl 50.4.13 A
328021, 132, 6, 150, 180
L: 9 39 11 B: 47 21 15
Altach, Bl 50.4.14
328039, 133, 6, - , -
L: 9 38 16 B: 47 21 01
Altach, Bl 50.4.15 A
328047, 134, 6, - , -
L: 9 39 41 B: 47 21 11
Altach, Bl 50.4.27
357160, 135, 6, - , 180
L: 9 38 14 B: 47 22 00
Altenmarkt, Bl 4320
356543, 2875, 124, - , 205
L: 15 14 48 B: 46 42 59
Altenmarkt, Br 5823
328575, 2296, 99, - , -
L: 16 03 38 B: 47 03 45
Altenmarkt, Br 38203
318436, 2896, 125, - , 206
L: 15 32 23 B: 46 46 19
Altenstadt, Bl 01.32.01 A
309393, 136, 6, - , 180
L: 9 34 47 B: 47 15 47
Altenstadt, Bl 01.32.10 A
309419, 137, 6, 150, 180
L: 9 34 29 B: 47 16 44
Altenstadt, Bl 01.32.37 A
322263, 138, 6, - , -
L: 9 35 17 B: 47 16 08
Altenstadt, Bl 01.32.40
322297, 139, 6, 150, 180
L: 9 35 30 B: 47 15 25
Altenstadt, Bl 01.32.41 A
322305, 140, 6, 150, 180
L: 9 37 15 B: 47 15 42
Altenstadt, Bl 01.32.44
379271, 141, 6, - , -
L: 9 35 36 B: 47 15 06
Altenstadt, Bl 01.32.57
327577, 142, 7, - , -
L: 9 36 12 B: 47 14 40
Altenstadt, Bl 01.32.58
327585, 143, 7, - , -
L: 9 36 59 B: 47 15 07
Altenstadt, Bl 01.32.60
327635, 144, 7, - , 180
L: 9 36 24 B: 47 16 16
Altenwörth, Bl
303032, 1445, 64, - , -
L: 15 51 39 B: 48 23 11
Altirdning, Bl 1220
336123, 1142, 50, - , -
L: 14 03 08 B: 47 30 15
Altirdning, Bl 1230
336784, 1143, 50, - , -
L: 14 04 54 B: 47 30 16
Altirdning, Bl 1240
336131, 1144, 50, - , -
L: 14 05 12 B: 47 30 31
Altneudörfl, Br 3915
311621, 3016, 131, - , -
L: 15 59 38 B: 46 41 58
Altneudörfl, Br 39133
311605, 3017, 131, 175, -
L: 15 58 10 B: 46 42 03
Amras, Bl 10 (Pradl, Bl 10)
334755, 486, 22, 153, -
L: 11 25 50 B: 47 16 13
Amras, Bl 38
346361, 487, 22, - , -
L: 11 25 42 B: 47 15 42
Amstetten, Br 280
326777, 1287, 57, - , -
L: 14 55 02 B: 48 06 47
Andau, Bl 150
345280, 2186, 95, - , -
L: 17 03 13 B: 47 44 02
Andau, Bl 166
345785, 2187, 95, - , -
L: 17 03 19 B: 47 45 39
Andau, Br 101
305557, 2188, 95, - , -
L: 17 00 48 B: 47 47 50
Andau, Br 144
335182, 2189, 95, - , -
L: 17 04 40 B: 47 42 29
Andau, Br 27
305524, 2190, 95, - , -
L: 17 02 06 B: 47 46 32
Andau, Br 68
305540, 2191, 95, - , 197
L: 17 02 03 B: 47 48 03
Andau/Torfkanal, Lp
335406, 2192, 95, - , -
L: 17 05 46 B: 47 42 32
Andelsbuch, Bl 30.1.01
327791, 274, 12, - , -
L: 9 53 32 B: 47 25 17
Andelsbuch, Bl 30.1.02
327809, 275, 12, 151, 182
L: 9 53 46 B: 47 25 00
Andelsbuch, Bl 30.1.03
327817, 276, 12, - , 182
L: 9 53 14 B: 47 25 02
Andelsbuch, Bl 30.1.04
327825, 277, 12, - , -
L: 9 53 32 B: 47 24 44
Andelsbuch, Bl 30.1.08
327866, 278, 12, - , -
L: 9 51 38 B: 47 24 13
Andelsbuch, Bl 30.2.02
327874, 279, 12, 151, 182
L: 9 52 05 B: 47 23 18
Anif, Br 2
320630, 711, 31, 154, 185
L: 13 04 07 B: 47 44 46
Anras, Bl 1
342022, 3144, 136, - , -
L: 12 32 46 B: 46 45 29
Anras, Bl 3
339614, 3145, 136, - , -
L: 12 32 46 B: 46 45 36
Ansfelden, Bl 8.6
376939, 1088, 48, - , -
L: 14 17 47 B: 48 13 59
Ansfelden, Bl 9.4
376020, 1089, 48, - , -
L: 14 16 39 B: 48 13 24
Ansfelden, Br 10.2
316760, 995, 44, - , -
L: 14 16 28 B: 48 12 58
Antau, Bl 45
353599, 2146, 93, - , -
L: 16 29 06 B: 47 46 41
Anthering, Bl 2
320861, 712, 31, 154, 185
L: 13 00 08 B: 47 52 13
Anthering, Bl 12
320887, 713, 31, - , -
L: 12 59 24 B: 47 52 55
Anthering, Bl 18
320895, 714, 31, - , -
L: 12 59 52 B: 47 52 45
Anthering, Bl 19
320903, 715, 31, - , 185
L: 12 59 17 B: 47 52 38
Anthering, Bl 20
320911, 716, 31, - , -
L: 12 59 03 B: 47 52 34

Anzing, Br 4.2
324228, 806, 35, - , 187
L: 13 05 07 B: 48 14 11
Apetlon, Bl 109 A
305672, 2193, 95, - , -
L: 16 51 33 B: 47 47 03
Apetlon, Bl 126 A
319426, 2194, 95, - , -
L: 16 51 05 B: 47 45 33
Apetlon, Bl 148
345199, 2195, 95, - , -
L: 16 53 54 B: 47 46 06
Apetlon, Bl 149
345207, 2196, 95, - , -
L: 16 51 45 B: 47 43 57
Apetlon, Bl 162
345736, 2197, 95, - , -
L: 16 49 19 B: 47 41 31
Apetlon, Bl 167
345793, 2198, 95, - , -
L: 16 52 45 B: 47 45 09
Apetlon, Bl 168
345801, 2199, 95, - , -
L: 16 49 54 B: 47 42 42
Apetlon, Bl 169
345819, 2200, 95, - , -
L: 16 48 59 B: 47 44 29
Apetlon, Bl 171
345843, 2201, 95, - , -
L: 16 50 17 B: 47 45 12
Apetlon, Bl 172
345884, 2202, 95, - , -
L: 16 50 43 B: 47 48 13
Apetlon, Bl 173
353607, 2203, 95, - , -
L: 16 48 42 B: 47 42 21
Apetlon, Br 71
305664, 2204, 95, - , -
L: 16 50 58 B: 47 42 57
Apetlon/Darscholacke, Lp
319525, 2205, 95, - , -
L: 16 50 20 B: 47 46 02
Apetlon/Fuchslochlacke, Lp
319509, 2206, 95, - , -
L: 16 51 13 B: 47 47 25
Apetlon/Lange Lacke, Lp
319608, 2207, 96, - , -
L: 16 52 51 B: 47 45 28
Apetlon/Stundlacke, Lp
319483, 2208, 96, - , -
L: 16 52 21 B: 47 47 57
Apfelberg, Bl 25181
340745, 2495, 108, - , -
L: 14 49 41 B: 47 11 44
Apfelberg, Bl 25372
349100, 2496, 108, - , -
L: 14 50 35 B: 47 12 33
Apfelberg, Br 2518
314914, 2497, 108, - , 200
L: 14 49 46 B: 47 11 38
Apfelberg, Br 2522
314922, 2498, 108, - , -
L: 14 50 17 B: 47 11 55
Apfelberg, Br 2533
314815, 2499, 108, - , -
L: 14 49 14 B: 47 12 19
Apfelberg, Br 2537
314823, 2500, 108, - , 200
L: 14 50 05 B: 47 12 15
Arbing, Bl 2093.009
308593, 1216, 54, - , -
L: 14 42 04 B: 48 13 38
Arbing, Bl 2093.013
316638, 1217, 54, - , -
L: 14 42 24 B: 48 13 14
Arnbach, Bl 1(1)
370841, 3146, 136, - , -
L: 12 23 30 B: 46 44 40
Arnbach, Bl 2
342899, 3147, 136, - , -
L: 12 22 28 B: 46 44 29
Arnbach, Bl 3(4)
370858, 3148, 136, - , -
L: 12 23 33 B: 46 44 42
Arnbach, Bl 5(3)
370866, 3149, 136, - , -
L: 12 23 33 B: 46 44 41
Arnbach, Bl 7(2)
370874, 3150, 136, - , -
L: 12 23 34 B: 46 44 41
Arnbach, Bl 9(5)
370775, 3151, 136, - , -
L: 12 23 40 B: 46 44 42
Arnbach, Bl 11(20)
370767, 3152, 136, - , -
L: 12 23 43 B: 46 44 43
Arnbach, Bl 13 (6)
358150, 3153, 136, - , -
L: 12 23 50 B: 46 44 45
Arnbach, Bl 15(8)
370759, 3154, 136, - , -
L: 12 23 56 B: 46 44 39
Arnbach, Bl 17 (7)
358168, 3155, 136, - , -
L: 12 23 56 B: 46 44 38
Arnbach, Bl 19(10)
370825, 3156, 136, - , -
L: 12 24 12 B: 46 44 40
Arnbach, Bl 21(9)
370742, 3157, 136, - , -
L: 12 24 12 B: 46 44 40
Arnfels, Bl 4364
356691, 2861, 124, - , 205
L: 15 24 32 B: 46 40 30
Arnoldstein, Bl 121
351908, 3245, 140, - , 211
L: 13 41 52 B: 46 33 23
Arnoldstein, Bl 122
351924, 3246, 140, - , 211
L: 13 42 00 B: 46 33 33
Arnreit, Br 1.1
344259, 858, 38, - , -
L: 13 59 48 B: 48 31 36
Aschach a.d.Donau, Br 2159.002
307082, 876, 38, - , -
L: 14 01 21 B: 48 21 49
Aschau, Bl 1
358317, 464, 21, - , -
L: 11 53 28 B: 47 16 32
Aschbach, Bl 436
337154, 1283, 57, - , -
L: 14 45 16 B: 48 04 11
Asparn an der Zaya, Bl 413
331934, 2039, 88, - , -
L: 16 29 40 B: 48 35 27
Asparn, Bl
303875, 1381, 61, - , -
L: 16 00 37 B: 48 19 10
Asten, Bl 2118.8
316430, 1090, 48, - , -
L: 14 25 33 B: 48 13 15
Asten, Br 2120.4
316463, 1091, 48, - , -
L: 14 24 29 B: 48 13 21
Attendorf, Bl 810
351932, 3374, 146, - , -
L: 14 38 35 B: 46 41 25
Atzenbrugg, Bl
315606, 1382, 61, - , -
L: 15 54 37 B: 48 17 38
Au a.d.D., Bl 2107.009
308320, 1218, 54, - , -
L: 14 34 35 B: 48 14 36
Au, Bl 34
320689, 717, 31, - , 185
L: 13 04 48 B: 47 42 49
Au, Bl 112
320663, 718, 31, - , 185
L: 13 04 17 B: 47 42 33
Au, Bl 2098.004
302034, 1195, 53, 159, -
L: 14 39 50 B: 48 09 49
Au, Bl 2099.002
302067, 1196, 53, - , -
L: 14 38 26 B: 48 10 26
Au, Bl 2102.002
302117, 1197, 53, 159, -
L: 14 37 03 B: 48 11 28
Au, Bl 30.3.11
332320, 280, 12, - , 182
L: 9 58 34 B: 47 19 43
Au, Bl 30.3.12
332338, 281, 12, - , 182
L: 9 58 23 B: 47 19 31
Au, Bl 30.3.13
332346, 282, 12, - , 182
L: 9 59 56 B: 47 19 09
Au, Bl151232
340885, 1163, 51, - , 191
L: 14 32 04 B: 47 29 14
Au, Br 111
320655, 719, 31, - , 185
L: 13 04 40 B: 47 42 02
Au, Br 2101.010
302158, 1198, 53, - , -
L: 14 37 34 B: 48 10 30
Au, Br 25.10
344739, 983, 43, - , -
L: 14 09 22 B: 48 03 58
Au/D., Bl 05.11
378166, 1219, 54, - , -
L: 14 35 53 B: 48 14 16
Au/D., Bl 06.17
378265, 1220, 54, - , -
L: 14 35 14 B: 48 15 07
Au/D., Bl 08.3
378463, 1221, 54, - , -
L: 14 34 13 B: 48 13 52
Auerbach, Bl 1.1
344622, 804, 35, - , -
L: 13 06 13 B: 48 03 54

- B -

Bach-Schönau, Bl 3
346114, 329, 14, - , 183
L: 10 22 06 B: 47 15 39
Bachbauer, Br 906
351684, 3393, 147, - , -
L: 14 49 38 B: 46 48 06
Bachloch, Br 45,4
375295, 968, 43, - , -
L: 13 53 50 B: 48 04 43
Bachloh, Br 43.2
375238, 969, 43, - , -
L: 13 54 27 B: 48 04 55
Bachloh, Br 46.6
324731, 962, 42, - , 189
L: 13 53 06 B: 48 03 58
Bad D.-Altenburg, Bl 1887.004
305417, 2005, 87, - , -
L: 16 54 13 B: 48 08 22
Bad Deutsch-Altenburg, Bl 1887.602
357111, 2006, 87, - , -
L: 16 53 53 B: 48 08 19
Bad Fischau, Bl 238 (300046)
322560, 1746, 76, - , -
L: 16 10 20 B: 47 49 54
Bad Fischau, Bl 293
326900, 1747, 76, - , -
L: 16 10 25 B: 47 49 40
Bad Fischau, Br
313973, 1748, 76, - , -
L: 16 09 52 B: 47 49 52
Bad Goisern, Bl 2
344382, 953, 42, - , 189
L: 13 38 09 B: 47 37 14
Bad Goisern, TBl 1
344374, 672, 29, - , 184
L: 13 38 08 B: 47 37 15
Bad St. Leonhard, Bl 915
351700, 3394, 147, - , -
L: 14 48 06 B: 46 57 14
Bad Vöslau, Bl 234
322529, 1749, 76, - , 195
L: 16 13 44 B: 47 58 25
Baden, Bl 454
337352, 1750, 76, - , -
L: 16 14 35 B: 47 59 59
Badendorf, Br 3785
310854, 2897, 125, - , -
L: 15 35 26 B: 46 51 45
Badendorf, Br 3789
310862, 2898, 125, - , -
L: 15 35 39 B: 46 51 10
Badersdorf, Bl 27
353425, 2354, 102, - , -
L: 16 21 53 B: 47 11 42
Bärnbach, Bl 4000
356881, 2683, 116, - , 202
L: 15 07 37 B: 47 05 04
Bärndorf, Br
303909, 1383, 61, - , -
L: 15 52 05 B: 48 20 38
Baldramsdorf, Bl 628
338889, 3226, 139, - , 210
L: 13 27 56 B: 46 48 38
Baldramsdorf, Bl 629
338833, 3227, 139, - , 210
L: 13 27 19 B: 46 48 18
Bartholomäberg, Bl 10.25.05
347104, 1, 1, - , -
L: 9 52 03 B: 47 06 10
Bartholomäberg, Bl 11.25.02 A
347047, 2, 1, - , -
L: 9 53 00 B: 47 05 21
Bartholomäberg, Bl 11.25.03
347054, 3, 1, - , -
L: 9 52 58 B: 47 05 32
Bartholomäberg, Bl 11.25.09 A
347070, 4, 1, - , -
L: 9 52 17 B: 47 05 47
Bartholomäberg, Bl 11.25.12
347062, 5, 1, - , -
L: 9 53 26 B: 47 05 19
Baumgarten a.d.M., Blt 396
331769, 1525, 67, - , 194
L: 16 52 55 B: 48 18 07
Baumgarten a.d.M., Br
304535, 1526, 67, - , -
L: 16 52 19 B: 48 18 21
Baumgarten a.d.M.-Forsth., Br
304543, 1527, 67, - , -
L: 16 53 15 B: 48 18 58
Baumgarten bei Reidling, Br
303917, 1384, 61, - , 193
L: 15 50 02 B: 48 19 17
Baumgarten, Bl 2097.013
314591, 1222, 54, - , -
L: 14 40 42 B: 48 12 59
Baumgarten, Bl 2098.025
316679, 1223, 54, - , -
L: 14 39 31 B: 48 12 42
Baumgarten, Bl 2099.011
308676, 1224, 54, 160, -
L: 14 38 43 B: 48 12 39
Baumgarten, Br 2098.017
308643, 1225, 54, - , -
L: 14 39 49 B: 48 12 11
Baumgarten, Br 2099.013
308684, 1226, 54, - , -
L: 14 38 56 B: 48 13 18
Baumgartenberg, Bl 2089.001
308874, 1227, 54, - , -
L: 14 46 02 B: 48 10 53
Baumgartenberg, Bl 2089.013
308924, 1228, 54, - , -
L: 14 45 46 B: 48 12 22
Baumgartenberg, Bl 2091.011
308957, 1229, 54, - , -
L: 14 44 10 B: 48 11 40

Baumgartenberg, Br 2091.013
309260, 1230, 54, - , -
L: 14 43 56 B: 48 12 12
Baumkirchen, Bl 5
330233, 488, 22, - , -
L: 11 33 26 B: 47 17 41
Baumkirchen, Bl 7 (K-KB06/95)
359075, 489, 22, - , -
L: 0 B: 0
Berg, Bl 445
354225, 3187, 138, - , 210
L: 13 07 57 B: 46 44 39
Berg, Br
315804, 2007, 87, - , -
L: 17 02 47 B: 48 06 28
Berg-Gärtnerei, Br
313544, 2008, 87, - , -
L: 17 03 43 B: 48 07 18
Bergern, Bl 2040.012
322693, 1337, 59, - , -
L: 15 16 05 B: 48 12 57
Bergham, Bl 1
347781, 689, 30, - , 185
L: 12 50 08 B: 47 25 16
Bernhardsthal, Bl 265
326629, 2047, 89, - , -
L: 16 54 42 B: 48 41 12
Bernhardsthal, Bl 266
326637, 2048, 89, - , -
L: 16 53 51 B: 48 41 42
Bernhardsthal, Bl 344
331421, 2049, 89, 168, -
L: 16 51 01 B: 48 40 47
Bernhardsthal-Forsth., Br 267
326645, 2050, 89, - , -
L: 16 53 08 B: 48 42 43
Bezau, Bl 30.2.04 A
327916, 283, 12, - , -
L: 9 53 06 B: 47 23 05
Bezau, Bl 30.2.06
327924, 284, 12, 151, 182
L: 9 53 57 B: 47 22 59
Bezau, Bl 30.2.07
327932, 285, 12, - , -
L: 9 54 23 B: 47 23 16
Bezau, Bl 30.2.08
327940, 286, 12, - , -
L: 9 54 42 B: 47 23 12
Bezau, Bl 30.2.09
327957, 287, 12, - , -
L: 9 54 46 B: 47 23 01
Bezau, Bl 30.2.10
327965, 288, 12, - , -
L: 9 53 43 B: 47 22 38
Biberwier, Bl 1 (KB4)
342824, 372, 16, - , 183
L: 10 52 30 B: 47 22 05
Biburg, Bl 13.2
324277, 807, 35, - , 187
L: 13 07 10 B: 48 11 11
Bichlbach, Bl 1
358291, 358, 15, - , -
L: 10 47 22 B: 47 25 30
Biedermannsdorf, Br
313999, 1751, 76, - , 195
L: 16 20 37 B: 48 05 03
Bierbaum am Kleebigl, Br 207
317644, 1446, 64, - , -
L: 15 56 15 B: 48 23 22
Bierbaum, Bl 5995
343905, 2273, 98, - , 197
L: 16 04 15 B: 47 06 08
Bisamberg-Schule, Br
303065, 1447, 64, - , -
L: 16 21 36 B: 48 19 48
Bischofegg, Bl 4353
356634, 2862, 124, - , 205
L: 15 19 22 B: 46 41 46
Bizau, Bl 30.2.14 A
328005, 289, 12, - , 182
L: 9 54 44 B: 47 22 16
Bizau, Bl 30.2.15
332197, 290, 12, - , -
L: 9 55 25 B: 47 22 09
Bizau, Bl 30.2.16
332205, 291, 13, - , -
L: 9 55 54 B: 47 22 10
Bizau, Bl 30.2.17
332213, 292, 13, - , -
L: 9 55 49 B: 47 21 58
Blaindorf, Bl 56313
343426, 2297, 99, - , 198
L: 15 51 26 B: 47 10 36
Bleiburg, Bl 331
338228, 3378, 147, - , -
L: 14 47 47 B: 46 35 55
Bludenz, Bl 07.34.09
347229, 52, 3, - , -
L: 9 49 19 B: 47 08 54
Bludenz, Bl 07.34.13 A
352435, 53, 3, - , 179
L: 9 49 43 B: 47 08 44
Bludenz, Bl 07.34.22
347187, 54, 3, - , 179
L: 9 50 03 B: 47 08 15
Bludenz, Bl 07.34.23
352476, 37, 2, - , -
L: 9 50 44 B: 47 08 21
Bludenz, Bl 14.34.24
332163, 38, 2, - , -
L: 9 50 50 B: 47 08 43
Bludenz, Bl 60.1.02
332023, 51, 3, - , -
L: 9 53 00 B: 47 08 51
Bludenz, Bl 60.1.03 A
357186, 39, 2, - , 179
L: 9 53 58 B: 47 08 40
Bludesch, Bl 04.37.07
321570, 55, 3, - , 179
L: 9 42 32 B: 47 11 46
Bludesch, Bl 05.37.01
321687, 56, 3, - , -
L: 9 43 55 B: 47 10 57
Bludesch, Bl 05.37.04
321711, 57, 3, - , -
L: 9 43 38 B: 47 11 32
Bludesch, Bl 05.37.05
321729, 58, 3, 149, -
L: 9 44 53 B: 47 11 49
Bludesch, Bl 05.37.06
321737, 59, 3, - , -
L: 9 44 01 B: 47 11 48
Bludesch, Bl 05.37.09
321455, 60, 3, - , -
L: 9 43 08 B: 47 11 47
Bludesch, Bl 06.37.08
321828, 61, 3, - , -
L: 9 45 04 B: 47 10 44
Blumau, Bl 5993
343897, 2274, 98, - , 197
L: 16 02 59 B: 47 07 49
Blumau, Bl 296
326934, 1752, 76, - , -
L: 16 17 22 B: 47 54 58
Bockfließ, Br
304550, 1528, 67, - , -
L: 16 35 46 B: 48 21 38
Bocksdorf, Bl 6
335968, 2377, 103, - , -
L: 16 12 11 B: 47 08 01
Brandstatt, Br 20.14
324624, 984, 44, - , -
L: 14 12 57 B: 48 04 51
Braunau, Bl 6
374215, 808, 35, - , 187
L: 13 02 48 B: 48 15 01
Braunau, Br 1.1
324160, 809, 35, 155, 187
L: 13 03 49 B: 48 15 32
Braunau, Br 1.3
324178, 810, 35, - , 187
L: 13 03 25 B: 48 15 51
Braunau, Br 1.5
324186, 811, 35, - , -
L: 13 02 25 B: 48 15 38
Braunau, Br 1.7
324194, 812, 35, - , 187
L: 13 01 59 B: 48 15 10
Braunau, Br 2.3
324210, 813, 35, - , 187
L: 13 02 22 B: 48 14 45
Bregenz, Bl 50.1.03
322180, 145, 7, - , -
L: 9 44 22 B: 47 29 15
Bregenz, Bl 50.1.04
322198, 146, 7, - , 180
L: 9 44 15 B: 47 29 28
Bregenz, Bl 50.1.05 A
322206, 147, 7, - , -
L: 9 43 08 B: 47 29 20
Bregenz, Bl 50.1.06
322214, 148, 7, - , 180
L: 9 43 39 B: 47 29 40
Bregenz, Bl 50.1.07
322222, 149, 7, - , -
L: 9 43 56 B: 47 29 56
Bregenz, Bl 50.1.08
322230, 150, 7, - , 180
L: 9 43 24 B: 47 30 12
Bregenz, Bl 50.1.09 B
309385, 151, 7, - , -
L: 9 43 08 B: 47 29 39
Bregenz, Bl 50.1.10 A
322248, 152, 7, - , -
L: 9 42 40 B: 47 29 48
Bregenz, Bl 50.1.11
309377, 153, 7, 150, 181
L: 9 42 53 B: 47 30 04
Bregenz, Bl 50.1.12
322255, 154, 7, 150, 181
L: 9 42 23 B: 47 30 16
Bregenz, Bl 50.1.13
378919, 155, 7, - , -
L: 9 44 16 B: 47 29 41
Bregenz, Bl 50.1.14
378935, 156, 7, - , -
L: 9 43 57 B: 47 29 45
Breitenau, Br Haus-Nr.160
313411, 1753, 76, - , 195
L: 16 09 20 B: 47 44 46
Breitenau, Br Haus-Nr.184
300103, 1754, 76, - , -
L: 16 07 16 B: 47 44 42
Breitenbach, Bl 4014
340059, 2684, 116, - , 202
L: 15 19 47 B: 46 57 23
Breitenbach, Br 5845
343632, 2321, 100, - , -
L: 15 54 53 B: 47 03 21
Breiteneich, Bl 400
331801, 1433, 63, - , -
L: 15 41 52 B: 48 40 06
Breitensee, Bl
304568, 1529, 67, - , -
L: 16 52 38 B: 48 14 30
Breitensee, Bl 356
331355, 1530, 67, - , -
L: 16 54 14 B: 48 14 45
Breitensee, Bl 357
331363, 1531, 67, - , -
L: 16 54 14 B: 48 14 45
Breitensee, Bl 359
331447, 2032, 88, - , -
L: 14 58 44 B: 48 47 59
Breitensee, Bl 360
331454, 2033, 88, 168, -
L: 14 58 05 B: 48 48 05
Breitensee, Bl 361
331462, 2034, 88, - , -
L: 14 58 06 B: 48 49 14
Breitensee, Bl 448
337303, 2035, 88, - , -
L: 14 57 34 B: 48 48 45
Breitenwang, Bl 2
370148, 333, 14, - , -
L: 10 43 56 B: 47 29 16
Breitstetten, Br
304576, 1532, 67, - , -
L: 16 42 39 B: 48 11 45
Bruck a. d. Mur, Br 3091
340349, 2616, 114, - , -
L: 15 16 31 B: 47 24 49
Bruck an der Leitha, Br
300111, 2060, 89, 169, 196
L: 16 46 56 B: 48 01 39
Bruckneudorf, Br
300137, 2061, 89, - , -
L: 16 47 04 B: 48 01 17
Brunn an der Wild, Bl 398
331785, 1434, 63, - , -
L: 15 31 22 B: 48 41 28
Brunn bei Pitten, Bl 223
319319, 2002, 86, - , -
L: 16 11 30 B: 47 43 30
Brunn im Felde, Br 458
337386, 1448, 64, - , -
L: 15 41 51 B: 48 25 52
Brunn, Bl 4324
356550, 2876, 124, - , 205
L: 15 17 36 B: 46 43 28
Brunn, Bl 2647
318790, 2579, 112, 172, 201
L: 15 00 14 B: 47 20 08
Brunn, Blt 26475
336412, 2580, 112, - , 201
L: 15 00 14 B: 47 20 08
Buch-St.Margarethen, Bl 4
330852, 490, 22, - , -
L: 11 45 27 B: 47 22 45
Buch-St.Margarethen, Bl 8
330878, 491, 22, - , -
L: 11 45 41 B: 47 23 01
Buch-St.Margarethen, Bl 10
330845, 492, 22, - , -
L: 11 45 54 B: 47 22 52
Buch-Tuft, Bl 2
330514, 493, 22, - , 183
L: 11 44 33 B: 47 22 12
Bürs, Bl 07.28.03 A
352260, 62, 3, - , 179
L: 9 48 46 B: 47 09 13
Bürs, Bl 07.28.10 A
352278, 63, 3, - , -
L: 9 48 19 B: 47 08 58
Bürs, Bl 07.28.12 A
352286, 64, 3, - , 179
L: 9 49 17 B: 47 08 43
Bürs, Bl 07.28.15
347203, 65, 3, - , -
L: 9 48 55 B: 47 08 43
Bürs, Bl 07.28.17
347211, 66, 3, - , -
L: 9 48 30 B: 47 08 37
Bürs, Bl 07.28.22 A
347195, 67, 3, - , -
L: 9 49 34 B: 47 08 36
Bürs, Bl 07.28.25
321703, 68, 3, 149, -
L: 9 48 18 B: 47 09 29
Burg, Br 23.4 (324632)
324962, 985, 44, - , -
L: 14 09 50 B: 48 05 42
Burg, Br 3
326322, 2351, 102, 171, -
L: 16 24 34 B: 47 12 48
Burgau, Bl 5958
343335, 2325, 101, - , 198
L: 16 05 58 B: 47 07 07
Burgfried, Br 13
320531, 720, 31, 154, -
L: 13 06 23 B: 47 40 56

- C -

Chorherrn, Bl
303925, 1385, 61, - , -
L: 16 05 20 B: 48 17 19

- D -

D.Tschantschendorf, Bl 9
335992, 2378, 103, - , -
L: 16 17 15 B: 47 06 23
Dalaas, Bl 60.1.09 A
332098, 40, 2, - , 179
L: 9 59 15 B: 47 07 25
Dalaas, Bl 60.1.10
332106, 41, 2, - , 179
L: 10 01 00 B: 47 07 34
Dedenitz, Br 3923
311639, 3018, 131, - , -
L: 16 01 54 B: 46 41 29
Deising, Br 58.4
324756, 963, 42, - , -
L: 13 52 13 B: 48 00 39
Dellach, Bl 427
351734, 3188, 138, - , 210
L: 13 03 27 B: 46 44 07
Deutsch Brodersdorf, Bl
300152, 1755, 76, - , -
L: 16 28 51 B: 47 56 30
Deutsch Feistritz, Br 3160
336073, 2637, 114, - , -
L: 15 20 10 B: 47 12 57
Deutsch Feistritz, Br 3178
325118, 2638, 114, - , -
L: 15 20 27 B: 47 11 42
Deutsch Feistritz, Br 3186
325142, 2639, 114, 173, 202
L: 15 20 06 B: 47 11 20
Deutsch Feistritz, Br 3188
325167, 2640, 115, - , -
L: 15 19 40 B: 47 11 03
Deutsch Jahrndorf, Bl 34
345595, 2066, 89, - , -
L: 17 08 09 B: 48 00 27
Deutsch Jahrndorf, Br 15
306209, 2067, 89, - , 196
L: 17 07 34 B: 47 59 38
Deutsch Jahrndorf, Br 19
326140, 2068, 90, - , -
L: 17 04 53 B: 48 01 17
Deutsch Jahrndorf, Br 9
306183, 2069, 90, - , 196
L: 17 06 35 B: 48 00 38
Deutsch Kaltenbrunn, Bl 12
335315, 2326, 101, 170, -
L: 16 06 06 B: 47 04 46
Deutsch Kaltenbrunn, Bl 13
335323, 2327, 101, 170, -
L: 16 05 27 B: 47 04 37
Deutsch Schützen, Bl 6
326355, 2365, 102, - , -
L: 16 26 55 B: 47 10 10
Deutsch Schützen, Blt 19
335430, 2366, 102, - , 198
L: 16 26 46 B: 47 10 30
Deutsch Wagram, Bl
304584, 1533, 67, - , -
L: 16 33 38 B: 48 17 47
Deutschkreutz, Bl 4 A
335653, 2179, 94, - , -
L: 16 39 09 B: 47 36 23
Diemlern, Bl 1211
336776, 1145, 51, - , -
L: 14 01 41 B: 47 29 31
Diepersdorf, Bl 38915
329243, 3019, 131, - , 208
L: 15 50 06 B: 46 43 59
Diepersdorf, Bl389161
372292, 3020, 131, - , -
L: 15 50 17 B: 46 44 21
Diepersdorf, Blt 38916
332569, 3021, 131, - , 208
L: 15 50 07 B: 46 43 59
Diepersdorf, Br 38912
353284, 3022, 131, - , -
L: 15 50 01 B: 46 43 45
Dietach, Bl 26.2
376004, 996, 44, - , -
L: 14 05 19 B: 48 10 14
Dietach, Bl 26.22
344887, 997, 44, - , -
L: 14 05 17 B: 48 10 05
Dietersdorf, Bl 2393
340232, 2501, 109, - , -
L: 14 39 45 B: 47 11 49
Dietersdorf, Bl401922
340968, 2685, 116, - , 202
L: 15 23 06 B: 46 55 24
Dietmannsdorf, Br 4319
340448, 2877, 124, - , -
L: 15 18 34 B: 46 45 10
Dietzen, Bl 39116
332882, 3023, 131, - , 208
L: 15 55 57 B: 46 42 12
Dietzen, Bl391161
349316, 3024, 131, - , 208
L: 15 56 15 B: 46 42 23
Dietzen, Bl391163
349332, 3025, 131, - , 208
L: 15 55 53 B: 46 42 02
Dietzen, Br 3913
311647, 3026, 131, - , 208
L: 15 56 36 B: 46 42 38
Distelberg, Bl 2 (Gp20)
334011, 465, 21, 153, -
L: 11 54 01 B: 47 15 38
Dobersdorf, Bl 20
345058, 2328, 101, - , -
L: 16 08 26 B: 47 01 36
Dobl, Bl 4017
340075, 2686, 117, - , 203
L: 15 22 31 B: 46 56 28
Dobrova, Bl 333
338467, 3379, 147, - , 215
L: 14 47 12 B: 46 37 25
Döbriach, Br 660
351825, 3233, 140, - , -
L: 13 39 06 B: 46 46 14
Dölsach, Bl 1
330795, 3189, 138, - , -
L: 12 49 30 B: 46 48 55
Dölsach, Bl 3
346437, 3190, 138, - , -
L: 12 50 20 B: 46 49 11
Dölsach, Bl 7
346866, 3191, 138, - , -
L: 12 49 42 B: 46 49 02
Dölsach, Bl 9
358465, 3192, 138, - , -
L: 12 51 42 B: 46 48 09
Dörfl, Bl 19
345496, 2129, 92, - , -
L: 16 27 59 B: 47 29 04
Dörfles, Bl
304592, 1534, 67, - , -
L: 16 45 27 B: 48 21 17
Dörfles, Br 262
326595, 1756, 76, - , -
L: 16 05 02 B: 47 47 45
Donaudorf, Br
303081, 1449, 64, 163, 193
L: 15 43 21 B: 48 24 00
Donnersdorf, Bl 3901
311654, 3027, 131, 175, 208
L: 15 53 38 B: 46 42 53
Donnersdorf, Bl 3903
329268, 3028, 131, - , 208
L: 15 54 05 B: 46 43 08
Donnersdorf, Bl 3905
311670, 3029, 131, 176, 208
L: 15 54 18 B: 46 43 23
Donnersdorf, Blt 39015
336693, 3030, 131, - , 208
L: 15 53 36 B: 46 42 54
Donnersdorf, Br 38993
340638, 3031, 131, - , -
L: 15 53 00 B: 46 43 48
Donnersdorf, Br 39114
311696, 3032, 131, - , 208
L: 15 55 15 B: 46 43 00
Donnerskirchen, Br 1
306548, 2147, 93, - , 197
L: 16 39 41 B: 47 53 23
Donnerskirchen, Br 3
306555, 2148, 93, - , -
L: 16 40 14 B: 47 52 12
Donnerskirchen, Br 5
306563, 2149, 93, - , -
L: 16 39 12 B: 47 52 09
Dorf an der Enns, Br 318
327205, 1180, 52, - , -
L: 14 28 52 B: 48 06 02
Dornau, Br 39139
328690, 3033, 131, - , -
L: 15 57 54 B: 46 42 43
Dornbirn, Bl 50.3.03
328153, 157, 7, - , 181
L: 9 42 39 B: 47 24 04
Dornbirn, Bl 50.3.04
328161, 158, 7, - , -
L: 9 43 39 B: 47 23 30
Dornbirn, Bl 50.3.05
328179, 159, 7, - , 181
L: 9 43 39 B: 47 24 55
Dornbirn, Bl 50.3.06
328187, 160, 7, - , 181
L: 9 44 57 B: 47 24 11
Dornbirn, Bl 50.3.07 A
328195, 161, 7, - , 181
L: 9 44 45 B: 47 25 07
Dornbirn, Bl 50.3.11 A
328237, 162, 7, - , -
L: 9 42 09 B: 47 24 56
Dornbirn, Bl 50.3.12 A
328245, 163, 7, - , -
L: 9 45 01 B: 47 25 58
Dornbirn, Bl 50.3.13
328252, 164, 7, - , -
L: 9 42 58 B: 47 25 54
Dornbirn, Bl 50.3.14
328260, 165, 7, - , -
L: 9 44 16 B: 47 26 09
Dornbirn, Bl 50.3.17
328294, 166, 7, - , -
L: 9 42 11 B: 47 26 39
Dornbirn, Bl 50.3.23
379081, 167, 8, - , -
L: 9 43 35 B: 47 24 08
Dornbirn, Bl 50.3.24
379206, 168, 8, - , -
L: 9 44 06 B: 47 23 42
Dornbirn, Bl 50.3.25
357152, 169, 8, - , -
L: 9 44 24 B: 47 23 48
Drauchen, Br 39113
311712, 3034, 131, - , -
L: 15 56 34 B: 46 44 25
Droissendorf, Br 23.24
344390, 1054, 47, - , -
L: 14 18 01 B: 48 04 53
Dürnrohr, Blt 409
331892, 1386, 61, - , 193
L: 15 54 00 B: 48 19 38

- E -

Ebbs, Bl 2 (158)
346775, 494, 22, - , -
L: 12 11 01 B: 47 35 55
Ebbs, Bl 6 (169)
346783, 495, 22, - , -
L: 12 12 54 B: 47 36 31
Ebbs, Bl 8 (171)
346791, 496, 22, - , -
L: 12 13 22 B: 47 37 06
Ebbs, Bl 10 (181)
346809, 497, 22, - , -
L: 12 12 40 B: 47 37 57
Ebbs, Bl 12 (189)
346817, 498, 22, - , -
L: 12 12 26 B: 47 38 10
Ebbs, Bl 16 (7)
346833, 499, 22, - , -
L: 12 13 52 B: 47 38 30
Ebbs, Bl 18 (184)
370445, 500, 22, - , -
L: 12 12 40 B: 47 38 00
Ebbs, Bl 20 (B5)
342121, 501, 22, - , -
L: 12 13 00 B: 47 37 32
Ebensee, Bl 86.1
344234, 957, 42, - , 189
L: 13 47 02 B: 47 48 24
Ebensee, Bl 86.3
344242, 958, 42, - , 189
L: 13 46 56 B: 47 48 21
Ebensee, Bl 91.1
344218, 959, 42, - , 189
L: 13 43 53 B: 47 46 59
Ebensee, Br 88.1
344226, 960, 42, - , 189
L: 13 46 26 B: 47 47 49
Ebensee, Br 89.1
344697, 961, 42, - , -
L: 13 45 56 B: 47 47 38
Ebental, Bl 202
318063, 3353, 145, 178, 214
L: 14 22 11 B: 46 36 39
Ebental, Blt 223
338715, 3354, 145, - , 214
L: 14 23 56 B: 46 36 40
Ebental, Br 201
338038, 3355, 145, - , 214
L: 14 23 27 B: 46 36 24
Eberau, Br 14
326439, 2367, 103, 171, -
L: 16 28 00 B: 47 06 29
Ebergassing, Bl 6
300202, 1757, 77, - , -
L: 16 32 01 B: 48 02 39
Ebergassing, Br
300186, 1758, 77, - , -
L: 16 31 14 B: 48 02 49
Eberndorf, Bl 327
338061, 3380, 147, - , -
L: 14 38 52 B: 46 35 22
Eberndorf, Br 307
317065, 3381, 147, - , -
L: 14 37 42 B: 46 35 26
Eberschwang, Br 1.1
344028, 840, 36, - , -
L: 13 32 48 B: 48 09 32
Ebersdorf, Bl 5985
343848, 2275, 98, - , 197
L: 15 57 13 B: 47 12 09
Ebreichsdorf, Bl
300228, 1759, 77, 165, -
L: 16 24 10 B: 47 57 52
Ebreichsdorf, Bl 23
300236, 1760, 77, - , -
L: 16 22 48 B: 47 59 03
Ebreichsdorf, Bl 31
300251, 1761, 77, - , -
L: 16 23 47 B: 47 58 30
Ebreichsdorf, Bl 33
300269, 1762, 77, - , -
L: 16 23 28 B: 47 57 45

Ebreichsdorf, Bl 39
300285, 1763, 77, - , -
L: 16 23 52 B: 47 57 18
Ebreichsdorf, Bl 41
300301, 1764, 77, - , -
L: 16 23 21 B: 47 57 14
Ebreichsdorf, Bl 42
314013, 1765, 77, - , -
L: 16 22 12 B: 47 57 15
Ebreichsdorf, Bl 43
300327, 1766, 77, - , -
L: 16 23 20 B: 47 56 57
Ebreichsdorf, Bl S7
326561, 1767, 77, - , -
L: 16 23 43 B: 47 59 08
Ebreichsdorf, Bl S8
326579, 1768, 77, - , -
L: 16 25 29 B: 47 58 36
Ebreichsdorf-Siedlung, Br
300376, 1769, 77, - , -
L: 16 24 15 B: 47 58 07
Eckartsau, Bl
304600, 1535, 68, - , -
L: 16 47 39 B: 48 08 49
Eckartsau, Bl 1892.3
356147, 1536, 68, - , -
L: 16 49 44 B: 48 07 39
Eckartsau, Bl 1894.023
356154, 1537, 68, - , -
L: 16 48 10 B: 48 07 59
Eckartsau, Bl 1894.5
331058, 1538, 68, - , -
L: 16 48 15 B: 48 07 24
Eckartsau, Bl 1895.3
356170, 1539, 68, - , -
L: 16 47 44 B: 48 08 45
Eckartsau, Bl 1897.3
356188, 1540, 68, - , -
L: 16 46 42 B: 48 07 36
Eckersdorf, Br 68.4
316927, 859, 38, - , -
L: 14 06 15 B: 48 30 31
Edelstal, Br 14
306217, 2070, 90, - , -
L: 16 59 14 B: 48 05 52
Edla, Br 3957
343228, 2996, 129, - , -
L: 15 46 51 B: 46 47 47
Edling, Bl 329
338186, 3382, 147, - , -
L: 14 42 05 B: 46 36 45
Eferding, Br 2156.016
307298, 877, 39, - , -
L: 14 01 01 B: 48 18 16
Egg, Bl 30.1.05
327833, 293, 13, - , -
L: 9 53 40 B: 47 25 53
Egg, Bl 30.1.06
327841, 294, 13, - , 182
L: 9 53 28 B: 47 25 46
Egg, Bl 30.1.07
327858, 295, 13, - , -
L: 9 53 48 B: 47 25 46
Egg, Bl 30.1.09
347476, 296, 13, - , -
L: 9 54 11 B: 47 26 14
Egg, Bl 30.1.10
347484, 297, 13, - , -
L: 9 54 25 B: 47 26 17
Egg, Bl 30.1.11
347492, 298, 13, - , -
L: 9 53 17 B: 47 22 18
Eggendorf, Br 5966
343806, 2276, 98, - , 197
L: 16 00 21 B: 47 17 41
Eggendorf, Br 25.6
324640, 980, 43, - , -
L: 14 07 29 B: 48 07 52
Eggendorf, Tbl 59680
349639, 2435, 106, - , -
L: 16 00 10 B: 47 17 16
Ehenbichl, Bl 4
334839, 334, 14, - , -
L: 10 41 41 B: 47 28 09
Ehenbichl, Bl 22 (L37)
370098, 335, 15, - , -
L: 10 39 18 B: 47 26 44
Ehrwald, Bl 1
342071, 373, 16, - , -
L: 10 54 27 B: 47 23 38
Eibesbrunn, Bl
304618, 1541, 68, - , -
L: 16 29 49 B: 48 21 39
Eibiswald, Bl 4345
356618, 2863, 124, - , 205
L: 15 15 20 B: 46 41 37
Eichfeld, Br 38793
358598, 3035, 131, - , -
L: 15 46 09 B: 46 43 34
Eisenberg, Br 4
326330, 2368, 103, 171, -
L: 16 25 34 B: 47 10 53
Eisenstadt, Blt 28
335364, 2150, 93, - , 197
L: 16 32 34 B: 47 50 03
Eisenstadt, Br 23
335190, 2151, 93, - , -
L: 16 31 47 B: 47 50 16
Eisenzicken, Tbl 18
353615, 2436, 106, - , -
L: 16 15 33 B: 47 16 56
Eisenzicken, Tbr 13
345934, 2437, 106, - , -
L: 16 15 08 B: 47 16 41
Eizendorf, Bl 2086.005
309054, 1231, 54, - , -
L: 14 47 28 B: 48 11 36
Eizendorf, Blt 2089.011
308916, 1232, 54, - , 192
L: 14 46 01 B: 48 11 59
Eizendorf, Br 2088.9
309211, 1233, 54, - , -
L: 14 46 23 B: 48 11 39
Elbigenalp, Bl 1
346569, 330, 14, - , -
L: 10 27 07 B: 47 17 42
Ellmau, Bl 2
358416, 482, 21, - , -
L: 12 17 19 B: 47 31 11
Elmen, Bl 1
342287, 336, 15, - , -
L: 10 32 41 B: 47 21 24
Elmen, Bl 2
342386, 331, 14, - , -
L: 10 31 57 B: 47 20 01
Elmen, Bl 3
342303, 337, 15, - , -
L: 10 32 54 B: 47 21 52
Elmen, Bl 4
342402, 332, 14, - , -
L: 10 32 09 B: 47 19 48
Elsbethen, Bl 1
347799, 721, 32, - , 185
L: 13 04 55 B: 47 45 47
Elsbethen, Bl 13
320804, 722, 32, - , 185
L: 13 05 16 B: 47 45 18
Elsbethen, Br 18
320606, 723, 32, - , -
L: 13 05 01 B: 47 44 50
Elsbethen, Br 21
320614, 724, 32, - , -
L: 13 05 13 B: 47 44 49
Eltendorf, Bl 25 A
345108, 2329, 101, - , -
L: 16 11 42 B: 46 59 48
Eltendorf, Bl 26
345116, 2330, 101, - , -
L: 16 12 43 B: 46 59 32
Eltendorf, Bl 29
345512, 2331, 101, - , -
L: 16 11 29 B: 47 00 31
Emmersdorf, Bl 2035.001
322719, 1338, 59, - , -
L: 15 20 15 B: 48 14 31
Engelhartstetten, Bl
304972, 1542, 68, - , 194
L: 16 55 08 B: 48 11 43
Engelhartstetten, Bl 1886.003
331199, 1543, 68, - , 194
L: 16 53 13 B: 48 10 08
Engelhartstetten, Br
304626, 1544, 68, - , -
L: 16 52 59 B: 48 10 58
Enns, Bl 2114.2
308023, 1092, 48, - , -
L: 14 29 33 B: 48 14 28
Enns, Bl 2116.1
307900, 1058, 47, - , -
L: 14 28 17 B: 48 14 26
Enns, Blt 2114.4
308049, 1093, 48, - , 190
L: 14 29 30 B: 48 14 10
Ennsbach, Bl 256
322982, 1288, 57, - , -
L: 15 01 50 B: 48 08 44
Ennsdorf, Bl 324
327270, 1181, 52, - , -
L: 14 29 45 B: 48 13 05
Enzersdorf a.d.Fischa, Bl B
300384, 1770, 77, - , -
L: 16 36 07 B: 48 04 44
Enzersdorf a.d.Fischa, Bl D
300392, 1771, 77, - , -
L: 16 36 23 B: 48 04 41
Enzersdorf im Thale, Bl 419
331991, 1441, 64, 163, -
L: 16 14 34 B: 48 34 57
Erl, Bl 4 (R71)
342535, 502, 22, - , -
L: 12 10 42 B: 47 40 31
Erla, Bl 2104.004
302307, 1199, 53, 159, -
L: 14 35 58 B: 48 12 08
Erla, Bl 2104.010
302299, 1200, 53, - , -
L: 14 35 42 B: 48 11 24
Erla, Bl 2107.020
302364, 1201, 53, - , -
L: 14 34 29 B: 48 12 10
Erpersdorf, Br
303941, 1387, 61, - , -
L: 15 55 28 B: 48 20 29
Eschabruck, Bl 465
337451, 1523, 67, - , -
L: 15 14 50 B: 48 34 20
Etsdorf, Bl
303099, 1450, 64, 163, -
L: 15 44 39 B: 48 26 39
Ettenau, Bl 11
344119, 799, 35, - , -
L: 12 47 29 B: 48 04 12

- F -

Fallsbach, Br 37.7
307702, 998, 44, - , -
L: 13 56 51 B: 48 08 41
Farrach, Bl 2431
349084, 2502, 109, - , -
L: 14 43 55 B: 47 11 47
Farrach, Br 2409
309906, 2503, 109, - , -
L: 14 43 54 B: 47 11 31
Farrach, Br 2415
318386, 2504, 109, - , -
L: 14 43 42 B: 47 11 23
Farrach, Br 2417
329888, 2505, 109, - , -
L: 14 44 21 B: 47 10 46
Faschendorf, Bl 630
338848, 3228, 140, - , -
L: 13 25 47 B: 46 48 55
Federaun, Bl 3
309765, 3247, 140, - , 211
L: 13 48 32 B: 46 34 11
Federaun, Bl 18 C
309732, 3248, 141, - , 211
L: 13 50 40 B: 46 34 25
Federaun, Bl 33
309864, 3249, 141, - , 211
L: 13 48 32 B: 46 34 21
Federaun, Bl 34
309872, 3250, 141, - , 211
L: 13 48 37 B: 46 34 14
Feffernitz, Bl 611
338129, 3273, 142, - , -
L: 13 41 08 B: 46 41 11
Feffernitz, Bl 612
338145, 3274, 142, - , -
L: 13 41 26 B: 46 41 31
Fehring, Bl 5282
343624, 2398, 104, - , 198
L: 16 01 51 B: 46 56 32
Feistritz i.R., Bl 507
338178, 3302, 143, - , 212
L: 14 13 21 B: 46 32 10
Feistritz i.R., Bl 508
338194, 3303, 143, - , 213
L: 14 12 07 B: 46 31 42
Feistritz i.R., Bl 509
338210, 3304, 143, - , 213
L: 14 09 21 B: 46 31 38
Feistritz i.R., Bl 510
338236, 3305, 143, - , 213
L: 14 08 29 B: 46 31 47
Feistritz, Bl 2581
349167, 2581, 112, - , -
L: 14 54 37 B: 47 15 50
Feistritz, Bl 2561
329516, 2582, 112, - , -
L: 14 54 13 B: 47 15 29
Feistritz, Bl 25631
349159, 2563, 111, - , -
L: 14 52 59 B: 47 15 43
Feistritz, Br 2460
310029, 2506, 109, - , -
L: 14 45 47 B: 47 10 28
Feistritz/Drau, Br 619
351551, 3275, 142, - , 212
L: 13 39 49 B: 46 42 30
Feiting, Bl 3759
343913, 2985, 129, - , 207
L: 15 34 37 B: 46 54 10
Feiting, Bl 37591
358663, 2986, 129, - , 207
L: 15 36 03 B: 46 54 29
Feiting, Br 3757
343129, 2987, 129, - , 207
L: 15 35 51 B: 46 55 10
Feldbach, Br 5224
340513, 2399, 104, - , -
L: 15 54 19 B: 46 57 07
Feldkirch, Bl 01.32.54
327627, 170, 8, - , -
L: 9 35 57 B: 47 14 08
Feldkirch, Bl 01.32.55
379230, 171, 8, - , -
L: 9 35 33 B: 47 14 10
Feldkirch, Bl 01.32.56
379248, 172, 8, - , -
L: 9 35 38 B: 47 14 18
Feldkirchen, Bl 291
338665, 3268, 141, - , 211
L: 14 05 58 B: 46 44 25
Feldkirchen, Bl 295
351569, 3269, 141, - , -
L: 14 05 32 B: 46 43 39
Feldkirchen, Bl 299
354308, 3270, 142, - , 212
L: 14 05 38 B: 46 43 21

Feldkirchen, Br 2154.011
374454, 907, 40, - , -
L: 14 03 46 B: 48 20 47
Feldkirchen/D., Bl 2154.005
306696, 908, 40, - , -
L: 14 03 32 B: 48 19 42
Feldkirchen/D., Bl 2156.001
306647, 909, 40, - , -
L: 14 02 42 B: 48 20 43
Feldkirchen/D., Blt 2154.009
306712, 910, 40, - , 189
L: 14 03 47 B: 48 20 16
Feldkirchen/D., Br 2152.005
307074, 911, 40, - , -
L: 14 04 27 B: 48 19 50
Ferlach, Bl 501
338772, 3306, 143, 177, 213
L: 14 19 35 B: 46 32 36
Ferlach, Bl 502
338079, 3307, 143, - , 213
L: 14 19 09 B: 46 32 32
Ferlach, Bl 503
338095, 3308, 143, - , 213
L: 14 18 31 B: 46 32 23
Ferlach, Bl 504
338111, 3309, 143, - , -
L: 14 18 16 B: 46 32 37
Ferlach, Bl 505
338137, 3310, 143, - , 213
L: 14 16 09 B: 46 32 02
Fernitz, Bl 3545
315226, 2698, 117, - , -
L: 15 29 45 B: 46 59 07
Fernitz, Blt 35455
329656, 2699, 117, - , 203
L: 15 29 45 B: 46 59 07
Fernitz, Br 35491
340729, 2700, 117, - , -
L: 15 29 33 B: 46 58 39
Fernitz, Br 35511
328799, 2701, 117, - , -
L: 15 30 07 B: 46 58 30
Fernitz, Br 35531
318717, 2702, 117, - , 203
L: 15 30 22 B: 46 57 50
Fernitz, Br 405
331850, 1435, 63, - , -
L: 15 42 13 B: 48 33 13
Feuersbrunn, Bl 323
327262, 1451, 64, - , -
L: 15 47 28 B: 48 26 42
Fischamend, Bl 1909.6
331082, 1772, 77, - , -
L: 16 37 02 B: 48 07 25
Fisching, Bl 2414
353094, 2507, 109, - , -
L: 14 42 57 B: 47 09 19
Fisching, Bl 2416
353102, 2508, 109, - , -
L: 14 43 25 B: 47 09 51
Fisching, Br 2438
314732, 2509, 109, - , -
L: 14 44 29 B: 47 09 55
Fisching, Br 2440
329904, 2510, 109, - , -
L: 14 45 13 B: 47 10 18
Fischlham, Bl 41.6
316786, 970, 43, - , -
L: 13 55 51 B: 48 05 16
Fladnitz im Raabtal, Bl 5167
343533, 2400, 104, - , 199
L: 15 47 00 B: 46 59 29
Fladnitz im Raabtal, Bl 5169
349480, 2401, 104, - , 199
L: 0 B: 0
Flatschach, Bl 2447
353110, 2511, 109, - , -
L: 14 44 35 B: 47 12 39
Flaurling, Bl 2
346684, 406, 18, - , -
L: 11 08 01 B: 47 17 30
Fluttendorf, Bl 38933
332866, 3036, 131, - , -
L: 15 52 11 B: 46 43 36
Fluttendorf, Bl 38934
349274, 3037, 131, - , -
L: 15 51 26 B: 46 43 24
Fluttendorf, Bl 38935
349290, 3038, 131, - , 208
L: 15 52 21 B: 46 43 19
Fluttendorf, Br 38931
314997, 3039, 132, 176, -
L: 15 51 05 B: 46 43 50
Fohnsdorf, Bl 23972
336842, 2512, 109, - , -
L: 14 41 33 B: 47 12 12
Fohnsdorf, Bl 23974
340380, 2513, 109, - , -
L: 14 41 10 B: 47 11 44
Fohnsdorf, Bl 23976
343962, 2514, 109, - , -
L: 14 41 10 B: 47 12 33
Forchach, Bl 2
334268, 338, 15, - , -
L: 10 34 41 B: 47 24 10
Forchach, Bl 4
334284, 339, 15, - , -
L: 10 35 06 B: 47 25 21
Forchach, Bl 6
334359, 340, 15, - , -
L: 10 35 32 B: 47 25 21
Forchach, Bl 10
334375, 341, 15, - , -
L: 10 36 37 B: 47 25 50
Forsten, Br 7.1
324236, 814, 35, - , 187
L: 13 04 14 B: 48 12 42
Fraham, Br 2154.012
307462, 878, 39, - , -
L: 14 03 24 B: 48 18 07
Fraham, Br 2156.018
307355, 879, 39, - , -
L: 14 01 49 B: 48 17 08
Frankenau, Bl 18
335836, 2130, 92, - , -
L: 16 35 45 B: 47 26 20
Frankenau, Br 17
335828, 2131, 92, - , -
L: 16 35 16 B: 47 26 40
Frankenmarkt, Br 1.2
344671, 947, 42, - , -
L: 13 25 58 B: 47 58 32
Franzensdorf, Br
304667, 1545, 68, - , -
L: 16 38 29 B: 48 11 33
Franzhausen, Bl 1991.010
322933, 1359, 60, - , -
L: 15 43 20 B: 48 20 33
Franzhausen, Bl 1992.006
322941, 1360, 60, - , -
L: 15 42 27 B: 48 20 57
Frastanz, Bl 02.31.05
321315, 69, 3, - , 179
L: 9 36 49 B: 47 13 18
Frastanz, Bl 02.31.06 A
321323, 70, 4, 149, -
L: 9 37 25 B: 47 13 32
Frastanz, Bl 02.31.08 A
321364, 71, 4, - , 179
L: 9 36 32 B: 47 13 38
Frastanz, Bl 02.31.15 A
352013, 72, 4, - , 179
L: 9 36 42 B: 47 13 36
Frastanz, Bl 03.31.01 B
321760, 73, 4, - , -
L: 9 38 38 B: 47 13 24
Frastanz, Bl 03.31.02
321414, 74, 4, - , 179
L: 9 38 11 B: 47 13 32
Frastanz, Bl 03.31.03
321422, 75, 4, - , -
L: 9 38 24 B: 47 13 05
Frastanz, Bl 03.31.04
321430, 76, 4, - , -
L: 9 39 09 B: 47 13 11
Frastanz, Lp 03.31.98
379040, 77, 4, - , 180
L: 9 37 46 B: 47 13 33
Frastanz, Lp 03.31.99
379057, 78, 4, - , 180
L: 9 38 19 B: 47 13 24
Frauenburg, Bl 2215
336271, 2474, 107, - , -
L: 14 25 52 B: 47 11 18
Frauendorf, Br
303958, 1388, 61, 162, -
L: 15 46 58 B: 48 21 09
Frauendorf/Au, Br 1974.003
327031, 1452, 64, - , -
L: 15 55 03 B: 48 22 18
Frauenkirchen, Bl 108 A
305755, 2209, 96, - , -
L: 16 53 34 B: 47 49 32
Frauenkirchen, Bl 11 A
305706, 2210, 96, - , 197
L: 16 54 31 B: 47 50 40
Frauenkirchen, Bl 12 A
305714, 2211, 96, - , -
L: 16 56 39 B: 47 49 04
Frauenkirchen, Bl 170
345827, 2212, 96, - , -
L: 16 58 03 B: 47 49 43
Frauenkirchen, Blt 145
335372, 2213, 96, - , 197
L: 16 55 44 B: 47 50 48
Frauenkirchen, Br 134
326132, 2214, 96, - , 197
L: 16 55 16 B: 47 50 05
Freidorf an der Laßnitz, Br 42141
357004, 2854, 123, - , -
L: 15 15 16 B: 46 49 03
Freidorf, Bl 43131
356519, 2878, 124, - , 205
L: 15 16 29 B: 46 45 34
Freiling, Br 18.7
314344, 999, 44, - , 189
L: 14 09 20 B: 48 13 25
Freischling, Bl 404
331843, 1436, 63, - , -
L: 15 42 55 B: 48 34 12
Freistadt, Br 8.2
324921, 1213, 54, - , 191
L: 14 29 38 B: 48 29 52
Freudenstein, Br 2151.019
306977, 912, 40, - , -
L: 14 05 49 B: 48 21 05
Freundorf, Br 407
331876, 1389, 61, - , -
L: 16 02 59 B: 48 17 12
Freßnitz, Br 2973
332981, 2617, 114, - , -
L: 15 32 00 B: 47 32 46
Freßnitz, Br 2975
318667, 2618, 114, - , 202
L: 15 32 10 B: 47 32 29
Friedburg, Br 34.8
324459, 815, 35, - , 187
L: 13 14 42 B: 48 00 42
Friesach, Bl 3203
318873, 2641, 115, 173, 202
L: 15 19 30 B: 47 10 32
Friesach, Bl 32092
329748, 2642, 115, - , -
L: 15 19 47 B: 47 10 23
Friesach, Bl 893
351890, 3327, 144, - , -
L: 14 23 38 B: 46 57 57
Friesach, Bl 896
354381, 3328, 144, - , 213
L: 14 23 44 B: 46 58 20
Friesach, Bl 897
354795, 3329, 144, - , -
L: 14 25 32 B: 46 56 32
Friesach, Blt 32035
332809, 2643, 115, - , 202
L: 15 19 30 B: 47 10 32
Friesach, Br 3201
318865, 2644, 115, - , -
L: 15 19 51 B: 47 10 41
Friesach-St.Stefan, Bl 3211
325480, 2645, 115, - , -
L: 15 19 28 B: 47 10 19
Friesach-St.Stefan, Bl 3253
325555, 2646, 115, - , -
L: 15 19 57 B: 47 08 42
Friesach-St.Stefan, Bl 32151
325506, 2647, 115, - , -
L: 15 19 21 B: 47 09 54
Friesach-St.Stefan, Bl 32431
325589, 2648, 115, 173, 202
L: 15 19 28 B: 47 09 15
Friesach-St.Stefan, Bl 32433
325597, 2649, 115, - , -
L: 15 19 45 B: 47 09 16
Friesach-St.Stefan, Br 3251
325621, 2650, 115, - , -
L: 15 20 01 B: 47 08 52
Friesach-St.Stefan, Br 32135
325498, 2651, 115, - , -
L: 15 19 35 B: 47 10 08
Friesach-St.Stefan, Br 32251
329185, 2652, 115, - , -
L: 15 20 01 B: 47 10 05
Friesach-St.Stefan, Br 32253
340661, 2653, 115, - , -
L: 15 19 59 B: 47 09 53
Friesach-St.Stefan, Br 32371
318949, 2654, 115, - , -
L: 15 19 26 B: 47 09 25
Frojach, Bl 2191
343715, 2475, 107, - , 200
L: 14 17 14 B: 47 08 04
Frojach, Bl 2199
343723, 2476, 107, - , 200
L: 14 18 36 B: 47 08 18
Frojach, Bl 2200
336248, 2477, 107, - , -
L: 14 19 15 B: 47 08 10
Fuchsenbigl, Br
304675, 1546, 68, 164, -
L: 16 45 04 B: 48 12 04
Fügen-Gagering, Bl 1
334045, 466, 21, - , -
L: 11 51 13 B: 47 21 57
Fügen-Gagering, Lp 1
334722, 467, 21, - , -
L: 11 51 13 B: 47 21 57
Fünfing b. St. Ruprecht a. d. Raab,
343525, 2402, 104, - , -
L: 15 40 13 B: 47 08 08
Fünfing bei St. Ruprecht a. d. Raab
343509, 2403, 104, - , 199
L: 15 39 51 B: 47 09 02
Fürstenfeld, Bl 5831
343343, 2298, 99, - , 198
L: 16 05 54 B: 47 03 10
Fürstenfeld, Br 5827
328591, 2299, 99, - , -
L: 16 04 28 B: 47 03 36
Furth, Br 21.2
324319, 816, 35, - , 187
L: 13 08 23 B: 48 07 57
Fussach, Bl 50.2.22
328401, 173, 8, - , -
L: 9 39 58 B: 47 29 12
Fussach, Bl 50.2.23
328419, 174, 8, - , -
L: 9 39 07 B: 47 28 54
Fussach, Bl 50.2.24 A
328427, 175, 8, - , -
L: 9 39 57 B: 47 28 02
Fussach, Bl 50.3.19
328310, 176, 8, - , -
L: 9 40 16 B: 47 27 58

- G -

Gaas, Bl 21
345405, 2369, 103, - , -
L: 16 27 35 B: 47 05 29
Gabersdorf, Bl 38213
353243, 2899, 125, - , 206
L: 15 35 33 B: 46 46 44
Gabersdorf, Bl 38234
353235, 2900, 125, - , 206
L: 15 35 42 B: 46 45 58
Gabersdorf, Br 3819
310888, 2901, 125, - , -
L: 15 35 17 B: 46 46 54
Gabersdorf, Br 38212
340976, 2902, 125, - , -
L: 15 35 12 B: 46 46 36
Gänserndorf, Bl
304683, 1547, 68, - , -
L: 16 43 23 B: 48 20 43
Gänserndorf, Br 204
317289, 1548, 68, - , -
L: 16 41 12 B: 48 17 46
Gaisfeld, Bl 4010
356899, 2687, 117, - , 203
L: 15 12 56 B: 47 01 04
Gaissau, Bl 50.2.34
327528, 177, 8, - , -
L: 9 35 48 B: 47 28 01
Gaissau, Bl 50.2.35
327536, 178, 8, - , 181
L: 9 35 06 B: 47 28 54
Gamp, Bl 4
320788, 725, 32, - , -
L: 13 06 47 B: 47 40 06
Gampern, Br 10.2
324848, 948, 42, 156, 189
L: 13 35 02 B: 48 00 43
Garzern, Br 208
338913, 3344, 145, - , 214
L: 14 29 02 B: 46 49 52
Gaschurn, Bl 20.00.08
332486, 6, 1, - , 179
L: 10 00 54 B: 46 59 42
Gaschurn, Bl 22.00.05
332437, 7, 1, - , 179
L: 10 03 46 B: 46 58 11
Gaschurn, Bl 22.00.07
379115, 8, 1, - , 179
L: 10 03 55 B: 46 58 04
Gasselsdorf, Bl 4330
356535, 2879, 125, - , 205
L: 15 19 45 B: 46 44 20
Gattendorf, Bl 27
345140, 2071, 90, - , -
L: 17 01 54 B: 48 00 55
Gattendorf, Bl 33
345587, 2072, 90, - , -
L: 16 59 31 B: 48 02 15
Gattendorf, Bl 55
335877, 2100, 91, - , -
L: 16 56 36 B: 47 58 44
Gattendorf, Bl 58
335901, 2073, 90, - , -
L: 16 59 16 B: 48 01 03
Gattendorf, Br 54
335612, 2101, 91, - , -
L: 16 59 01 B: 48 00 57
Geiersdorf, Bl 822
338566, 3349, 145, - , -
L: 14 26 37 B: 46 40 56
Geinberg, TBl 1
344341, 853, 37, - , -
L: 13 17 16 B: 48 15 54
Geiseldorf, Br 5976
372227, 2277, 98, - , -
L: 15 59 31 B: 47 12 48
Geiseldorf, Tbl597202
349688, 2438, 106, - , -
L: 15 59 51 B: 47 13 01
Gemeinlebarn, Br
303982, 1390, 61, - , -
L: 15 48 22 B: 48 20 13
Georgenberg, Br 14
319921, 726, 32, - , 185
L: 13 09 54 B: 47 37 07
Georgenberg, Br 16
319939, 727, 32, - , -
L: 13 09 12 B: 47 37 09
Georgenberg, Br 20
319947, 728, 32, - , -
L: 13 09 30 B: 47 37 53
Gerasdorf, Bl
304691, 1549, 68, - , -
L: 16 28 34 B: 48 17 39
Geretsberg, Br 67.2
344093, 800, 35, - , -
L: 12 56 56 B: 48 06 10
Gerling, Br 1
347773, 688, 30, - , -
L: 12 51 37 B: 47 25 03
Gersdorf, Bl 38553
332858, 3040, 132, - , 208
L: 15 39 15 B: 46 43 26
Gersdorf, Br 3847
318477, 3041, 132, - , -
L: 15 38 03 B: 46 42 43
Gersdorf, Br 5636
329037, 2300, 100, - , -
L: 15 51 17 B: 47 09 47
Getzersdorf, Blt 384
331645, 1361, 60, - , 192
L: 15 43 20 B: 48 19 34
Getzersdorf, Br 245
322834, 1362, 60, - , -
L: 15 42 57 B: 48 19 30
Girm, Bl 3
335646, 2180, 94, 170, -
L: 16 36 24 B: 47 36 13
Gleinstätten, Bl 4332
356576, 2880, 125, - , 205
L: 15 22 22 B: 46 45 05
Gleinstätten, Br 4333
340463, 2881, 125, - , -
L: 15 22 22 B: 46 45 18
Gleisdorf, Bl 5141
349498, 2404, 104, - , 199
L: 15 42 20 B: 47 05 40
Gleissenfeld, Bl 461
337410, 2003, 86, - , -
L: 16 07 54 B: 47 41 15
Glinzendorf, Br
304709, 1550, 68, - , -
L: 16 38 30 B: 48 14 53
Gmünd, Bl 951
338707, 3225, 139, - , 210
L: 13 31 52 B: 46 55 12
Gnadendorf, Bl 410
331900, 2040, 88, - , -
L: 16 23 33 B: 48 37 10
Gnadendorf, Bl 421
331983, 2041, 88, - , -
L: 16 23 33 B: 48 37 10
Gnadendorf, Bl 430
337097, 2042, 88, - , -
L: 16 22 24 B: 48 37 07
Gnas, Bl 3961
356931, 2999, 130, - , 207
L: 15 49 17 B: 46 52 52
Gnesau, Bl 281
351858, 3266, 141, - , -
L: 13 58 48 B: 46 46 27
Gniebing, Bl 5191
343582, 2405, 104, - , -
L: 15 50 53 B: 46 57 49
Gniebing, Br 51991
372235, 2406, 104, - , -
L: 15 52 45 B: 46 57 32
Gnies, Br 5761
328971, 2292, 99, - , -
L: 15 51 00 B: 47 05 53
Gnigl, Bl 501
348003, 729, 32, - , 185
L: 13 04 04 B: 47 49 19
Göfis, Bl 02.42.04
347393, 179, 8, - , -
L: 9 38 55 B: 47 14 36
Göfis, Bl 02.42.05
347401, 180, 8, - , -
L: 9 39 10 B: 47 14 49
Göfis, Bl 02.42.06
347419, 181, 8, - , -
L: 9 38 44 B: 47 14 47
Göfis, Bl 02.42.07
378927, 182, 8, - , -
L: 9 38 55 B: 47 14 56
Göfis, Bl 02.42.09
347427, 183, 8, - , -
L: 9 39 05 B: 47 15 06
Göfis, Bl 03.42.01
352146, 79, 4, - , 180
L: 9 37 52 B: 47 13 36
Görtschach, Bl 702
338400, 3238, 140, - , -
L: 13 28 53 B: 46 36 35
Gösseling, Bl 823
338582, 3350, 145, - , -
L: 14 29 20 B: 46 45 50
Gösselsdorf, Blt 330
338202, 3383, 147, - , 215
L: 14 38 14 B: 46 34 27
Gössendorf, Bl354122
340810, 2703, 117, - , 203
L: 15 29 23 B: 46 59 12
Gössendorf, Br 3541
310177, 2704, 117, - , -
L: 15 29 08 B: 46 59 07
Göttsbach, Br 2057.020
322651, 1289, 57, 160, -
L: 15 04 16 B: 48 09 29
Götzendorf a.d.L., Blt 378
331587, 1773, 77, - , 195
L: 16 34 54 B: 48 00 56
Götzendorf a.d.L., Br
313494, 1774, 77, - , -
L: 16 34 51 B: 48 00 52
Götzendorf a.d.L.Sandbg., Br
300442, 1775, 77, - , 195
L: 16 35 11 B: 48 00 32
Götzis, Bl 50.4.07 A
328112, 184, 8, - , 181
L: 9 38 16 B: 47 19 56
Götzis, Bl 50.4.08
322461, 185, 8, - , -
L: 9 37 13 B: 47 20 39
Götzis, Bl 50.4.16
328054, 186, 8, - , -
L: 9 39 07 B: 47 20 27
Gois, Bl 1
347963, 730, 32, - , 185
L: 12 58 28 B: 47 46 34
Goldgeben, Bl 322
327254, 1453, 64, - , 193
L: 16 07 14 B: 48 24 13
Goldwörth, 2151.001
314393, 913, 40, - , -
L: 14 05 22 B: 48 19 06
Goldwörth, Bl 2147.001
306860, 914, 40, - , -
L: 14 08 19 B: 48 19 24
Goldwörth, Bl 2147.011
374355, 915, 40, - , -
L: 14 08 14 B: 48 19 03
Goldwörth, Bl 2147.013
374371, 916, 40, - , -
L: 14 08 13 B: 48 19 11
Goldwörth, Bl 2148.001
306829, 917, 40, - , -
L: 14 07 47 B: 48 19 00
Goldwörth, Bl 2148.003
306837, 918, 40, - , -
L: 14 07 38 B: 48 19 08
Goldwörth, Bl 2150.001
306779, 919, 40, - , -
L: 14 06 25 B: 48 18 53
Goldwörth, Bl 2150.005
306795, 920, 40, - , -
L: 14 06 32 B: 48 19 07
Goldwörth, Blt 2148.005
324830, 921, 40, - , 189
L: 14 07 40 B: 48 19 19
Goldwörth, Br 2149.001
306985, 922, 40, - , -
L: 14 07 05 B: 48 19 22
Goldwörth, Br 2151.005
306944, 923, 40, 156, -
L: 14 05 45 B: 48 19 40
Goldwörth, Br 2151.007
306951, 924, 40, - , -
L: 14 05 53 B: 48 19 58
Golling, Bl 12
319855, 731, 32, - , -
L: 13 09 57 B: 47 35 42
Golling, Bl 2047.010
322743, 1339, 59, - , -
L: 15 10 55 B: 48 11 33
Gols, Bl 125
319418, 2215, 96, - , -
L: 16 54 12 B: 47 52 03
Gols, Bl 39
316166, 2102, 91, - , -
L: 16 56 35 B: 47 54 48
Gols, Bl 57
335893, 2103, 91, - , -
L: 16 56 27 B: 47 55 59
Gols, Br 121
316067, 2216, 96, - , -
L: 16 54 54 B: 47 53 37
Goritz b. R., Br 3929
329052, 3042, 132, - , 208
L: 16 00 10 B: 46 42 01
Goritz b. R., Br 3921
328708, 3043, 132, - , -
L: 16 00 17 B: 46 42 59
Goritz b. R., Br 39211
328807, 3044, 132, - , -
L: 15 59 46 B: 46 42 58
Goritz b. R., Br 39212
328815, 3045, 132, - , -
L: 15 59 59 B: 46 43 15
Goritz b.Radkersburg, Bl 39216
349399, 3046, 132, - , 208
L: 15 59 52 B: 46 42 52
Goritz b.Radkersburg, Bl 39217
349415, 3047, 132, - , 208
L: 16 00 52 B: 46 43 02
Gosdorf, Bl 38812
329128, 3048, 132, - , 208
L: 15 47 09 B: 46 43 19
Gosdorf, Bl 38851
349449, 3049, 132, - , 208
L: 15 46 43 B: 46 44 21
Gosdorf, Bl 389171
358721, 3050, 132, - , 208
L: 15 49 12 B: 46 43 17
Gosdorf, Bl389123
353151, 3051, 132, - , 208
L: 15 48 56 B: 46 43 41
Gosdorf, Bl389131
372276, 3052, 132, - , 208
L: 15 49 55 B: 46 43 30
Gosdorf, Br 3883
311761, 3053, 132, 176, -
L: 15 47 35 B: 46 43 45
Gosdorf, Br 3885
311779, 3054, 132, - , -
L: 15 47 09 B: 46 44 21
Gosdorf, Br 38811
315150, 3055, 132, - , -
L: 15 47 58 B: 46 43 03
Gosdorf, Br 38911
315168, 3056, 132, - , -
L: 15 48 59 B: 46 43 38

Gosdorf, Br 38913
332874, 3057, 132, - , 208
L: 15 50 30 B: 46 43 32
Gottsdorf, Br 2054.001
302950, 1316, 58, 160, -
L: 15 06 36 B: 48 11 25
Gottsdorf, Br 2056.001
302935, 1317, 58, 160, -
L: 15 06 49 B: 48 10 37
Grabersdorf, Br 3962
343236, 3000, 130, - , -
L: 15 49 32 B: 46 50 38
Grän, Bl 1
342717, 361, 16, - , -
L: 10 33 09 B: 47 29 48
Grafendorf, Br 5960
343764, 2278, 99, - , -
L: 15 59 22 B: 47 20 17
Grafendorf, Br 4128
343095, 2847, 123, - , 205
L: 15 18 50 B: 46 52 31
Grafenschachen, Bl 1
326504, 2272, 98, - , -
L: 16 03 45 B: 47 22 27
Grafenstein, Bl 251
351882, 3356, 146, - , 214
L: 14 27 34 B: 46 37 08
Grafenstein, Bl 252
354712, 3357, 146, - , 214
L: 14 27 06 B: 46 37 16
Gramatneusiedl, Bl 8
300467, 1776, 77, 165, -
L: 16 30 42 B: 48 01 21
Gramatneusiedl, Bl 14
300525, 1777, 77, - , -
L: 16 29 04 B: 48 01 05
Gramatneusiedl, Br
314054, 1778, 77, - , -
L: 16 29 28 B: 48 01 46
Grambach, Br 3511
329102, 2705, 117, - , 203
L: 15 29 31 B: 47 00 25
Grasdorf, Br 3952
343186, 2992, 129, - , -
L: 15 43 42 B: 46 50 51
Gratkorn, Bl 3270
356303, 2655, 115, - , 202
L: 15 19 34 B: 47 07 19
Gratwein, Bl 3250
349936, 2656, 115, - , -
L: 15 19 14 B: 47 07 57
Gratwein, Bl 3252
349951, 2657, 115, - , -
L: 15 18 52 B: 47 07 49
Gratwein, Br 3240
328757, 2658, 115, - , -
L: 15 19 20 B: 47 08 20
Gratwein, Br 3244
328765, 2659, 115, - , -
L: 15 19 31 B: 47 07 54
Gratwein, Br 3248
328773, 2660, 115, - , -
L: 15 19 13 B: 47 08 01
Gratwein, Br 3268
328625, 2661, 115, - , -
L: 15 19 24 B: 47 07 18
Gratwein, Br 3278
328633, 2662, 115, - , 202
L: 15 20 11 B: 47 07 35
Graz 1, Bl 3401
329698, 2706, 117, - , 203
L: 15 26 39 B: 47 04 40
Graz 1, Bl 3411
329706, 2707, 117, - , 203
L: 15 26 48 B: 47 04 23
Graz 1, Bl 3415
329714, 2708, 117, - , 203
L: 15 26 48 B: 47 04 12
Graz 1, Br 3419
329540, 2709, 117, - , 203
L: 15 26 27 B: 47 04 19
Graz 1, Br 3421
310193, 2710, 118, - , 203
L: 15 26 22 B: 47 04 17
Graz 1, Br 3445
329425, 2711, 118, - , 203
L: 15 26 11 B: 47 04 00
Graz 2, Br 3431
325308, 2712, 118, - , -
L: 15 27 28 B: 47 04 28
Graz 2, Br 3439
329649, 2713, 118, - , -
L: 15 27 03 B: 47 04 14
Graz 3, Br 3361
325233, 2714, 118, 173, -
L: 15 25 38 B: 47 05 33
Graz 3, Br 3373
332817, 2715, 118, - , 203
L: 15 25 55 B: 47 05 17
Graz 3, Br 3381
329532, 2716, 118, - , -
L: 15 26 12 B: 47 04 58
Graz 3, Br 3385
332734, 2717, 118, - , -
L: 15 26 32 B: 47 05 00
Graz 3, Br 3387
332742, 2718, 118, - , 203
L: 15 25 58 B: 47 04 53
Graz 3, Br 3391
325274, 2719, 118, - , -
L: 15 26 26 B: 47 04 49
Graz 4, Bl 3406
332825, 2720, 118, - , -
L: 15 24 54 B: 47 04 33
Graz 4, Bl 3412
343038, 2721, 118, - , 203
L: 15 26 05 B: 47 04 19
Graz 4, Br 3360
336818, 2722, 118, - , -
L: 15 25 17 B: 47 05 25
Graz 4, Br 3380
332726, 2723, 118, - , -
L: 15 25 10 B: 47 04 58
Graz 4, Br 3400
310201, 2724, 118, - , -
L: 15 25 45 B: 47 04 43
Graz 4, Br 3410
310219, 2725, 118, - , 203
L: 15 25 54 B: 47 04 33
Graz 5, Br 3430
310227, 2726, 118, - , 203
L: 15 25 57 B: 47 04 11
Graz 5, Br 3440
310235, 2727, 118, - , -
L: 15 25 28 B: 47 04 04
Graz 5, Br 3450
310243, 2728, 118, 173, 203
L: 15 25 57 B: 47 03 56
Graz 5, Br 3468
315473, 2729, 118, - , 203
L: 15 26 01 B: 47 03 02
Graz 6, Br 3451
329433, 2730, 118, - , 203
L: 15 26 41 B: 47 03 49
Graz 6, Br 3471
310268, 2731, 118, - , 203
L: 15 27 08 B: 47 03 50
Graz 6, Br 3473
325324, 2732, 118, - , 204
L: 15 27 17 B: 47 03 08
Graz 6, Br 3475
315234, 2733, 118, - , -
L: 15 26 30 B: 47 03 09
Graz 7, Br 3481
310276, 2734, 118, - , -
L: 15 27 09 B: 47 02 47
Graz 7, Br 3483
314740, 2735, 119, 173, -
L: 15 27 17 B: 47 01 38
Graz 7, Br 3489
315259, 2736, 119, - , -
L: 15 27 37 B: 47 01 02
Graz 7, Br 3493
332908, 2737, 119, - , -
L: 15 28 57 B: 47 01 52
Graz 7, Br 34771
329417, 2738, 119, - , -
L: 15 26 52 B: 47 02 35
Graz 7, Br 34835
329474, 2739, 119, - , -
L: 15 27 58 B: 47 02 13
Graz 7, Br 34851
314955, 2740, 119, - , -
L: 15 28 05 B: 47 01 41
Graz 7, Br 34875
329482, 2741, 119, - , -
L: 15 28 09 B: 47 01 13
Graz 8, Br 3469
325316, 2742, 119, - , -
L: 15 28 12 B: 47 03 36
Graz 8, Br 3479
310292, 2743, 119, 174, -
L: 15 28 18 B: 47 03 10
Graz 8, Br 34795
329466, 2744, 119, - , -
L: 15 28 37 B: 47 02 39
Graz 8, Br 34815
325654, 2745, 119, - , -
L: 15 28 12 B: 47 02 32
Graz 12, Bl 3325
319095, 2746, 119, - , -
L: 15 24 33 B: 47 06 42
Graz 12, Bl 3343
319129, 2747, 119, - , -
L: 15 25 10 B: 47 06 22
Graz 12, Br 3311
318923, 2748, 119, - , 204
L: 15 23 20 B: 47 06 34
Graz 12, Br 3321
319087, 2749, 119, - , -
L: 15 24 05 B: 47 06 32
Graz 12, Br 33571
328930, 2750, 119, - , -
L: 15 25 15 B: 47 05 50
Graz 13, Bl 3300
318824, 2751, 119, 174, -
L: 15 22 22 B: 47 07 00
Graz 13, Br 3330
336495, 2752, 119, - , -
L: 15 23 50 B: 47 06 26
Graz 13, Br 3338
319103, 2753, 119, - , -
L: 15 24 24 B: 47 06 06
Graz 13, Br 3340
318840, 2754, 119, - , -
L: 15 23 52 B: 47 05 49
Graz 14, Bl 3416
325639, 2755, 119, - , -
L: 15 24 13 B: 47 04 24
Graz 14, Br 3426
325464, 2756, 119, - , -
L: 15 23 39 B: 47 04 09
Graz 14, Br 3448
328898, 2757, 119, - , -
L: 15 24 12 B: 47 03 49
Graz 15, Br 3458
319152, 2758, 119, - , -
L: 15 24 45 B: 47 03 26
Graz 15, Br 3460
315267, 2759, 119, 174, -
L: 15 23 58 B: 47 03 22
Graz 15, Br 3470
314757, 2760, 120, - , -
L: 15 24 49 B: 47 02 59
Graz 15, Br 3472
325647, 2761, 120, - , 204
L: 15 23 43 B: 47 02 55
Graz 16, Bl 34902
358648, 2762, 120, - , 204
L: 15 23 37 B: 47 02 14
Graz 16, Br 3486
310334, 2763, 120, - , -
L: 15 24 55 B: 47 01 18
Graz 16, Br 3490
310342, 2764, 120, 174, 204
L: 15 25 56 B: 47 02 17
Graz 16, Br 3502
336016, 2765, 120, - , -
L: 15 24 29 B: 47 01 06
Graz 16, Br 34741
332668, 2766, 120, - , -
L: 15 24 57 B: 47 02 07
Graz 16, Br 34801
336958, 2767, 120, - , -
L: 15 24 07 B: 47 01 30
Graz 16, Br 34841
310326, 2768, 120, - , -
L: 15 26 31 B: 47 01 30
Graz 4, Bl340632
340778, 2769, 120, - , 204
L: 15 24 51 B: 47 04 35
Graz 5, Bl346632
340786, 2770, 120, - , 204
L: 15 25 20 B: 47 03 01
Graz 5, Bl349032
340794, 2771, 120, - , 204
L: 15 26 24 B: 47 02 47
Gries, Br 15
320549, 732, 32, 154, 185
L: 13 06 36 B: 47 41 22
Griffen, Bl 811
354522, 3375, 146, - , -
L: 14 43 09 B: 46 41 46
Gröbming, Bl 1141
356386, 1146, 51, - , 190
L: 13 54 19 B: 47 25 59
Gröbming, Br 1151
332775, 1147, 51, - , -
L: 13 54 00 B: 47 26 55
Groissenbrunn, Br
303016, 1551, 68, - , -
L: 16 54 10 B: 48 13 17
Grosssulz, Bl 35669
340703, 2772, 120, - , 204
L: 15 28 32 B: 46 56 52
Groß St.Florian, Br 4221
340158, 2855, 123, - , -
L: 15 19 10 B: 46 49 28
Groß-Engersdorf, Br 306
327080, 1552, 68, - , -
L: 16 35 09 B: 48 21 09
Groß-Enzersdorf, Br
304733, 1553, 68, 164, -
L: 16 32 39 B: 48 11 26
Großhartmannsdorf, Bl 5655
372318, 2301, 100, - , -
L: 15 54 23 B: 47 08 16
Großhartmannsdorf, Br 5657
325928, 2302, 100, - , -
L: 15 54 46 B: 47 08 02
Großhartmannsdorf, Br 5665
325977, 2303, 100, - , -
L: 15 55 35 B: 47 08 10
Großlobming, Bl 2512
353144, 2515, 109, - , 200
L: 14 47 56 B: 47 10 57
Großlobming, Bl 24821
315457, 2516, 109, 172, 200
L: 14 46 50 B: 47 11 10
Großlobming, Blt 24826
332544, 2517, 109, - , 200
L: 14 46 50 B: 47 11 10
Großlobming, Br 2480
329938, 2518, 109, - , -
L: 14 46 45 B: 47 10 56
Großlobming, Br 2514
310060, 2519, 109, 172, -
L: 14 48 10 B: 47 11 00
Großlobming, Br 2516
328724, 2520, 109, - , -
L: 14 48 26 B: 47 11 29
Großlobming, Br 25141
329961, 2521, 109, - , -
L: 14 48 06 B: 47 11 09

Großlobming, Br 25201
340521, 2522, 109, - , -
L: 14 48 47 B: 47 11 18
Großmutschen, Br 7
335729, 2132, 92, - , -
L: 16 35 20 B: 47 27 58
Großpetersdorf, Bl 4
345488, 2347, 102, - , -
L: 16 17 54 B: 47 14 49
Großsölk, Bl 1160
332973, 1148, 51, - , -
L: 13 56 18 B: 47 26 26
Großsteinbach, Bl 5643
343400, 2304, 100, - , 198
L: 15 53 08 B: 47 08 35
Großsteinbach, Bl 5645
343392, 2305, 100, - , 198
L: 15 53 18 B: 47 08 52
Großsteinbach, Bl 5649
343384, 2306, 100, - , 198
L: 15 53 22 B: 47 09 02
Großsteinbach, Tbl 56670
349530, 2439, 106, - , -
L: 15 55 11 B: 47 07 38
Großsulz, Br 35701
318808, 2773, 120, - , -
L: 15 29 24 B: 46 56 47
Großwilfersdorf, Bl 5801
343376, 2307, 100, - , 198
L: 16 00 57 B: 47 04 47
Großwilfersdorf, Bl 5803
343350, 2308, 100, - , 198
L: 16 00 36 B: 47 04 22
Großwilfersdorf, Bl 5805
343368, 2309, 100, - , 198
L: 16 00 36 B: 47 03 48
Großwilfersdorf, Bl 56951
372326, 2310, 100, - , -
L: 15 59 12 B: 47 05 29
Großwilfersdorf, Br 5693
328526, 2311, 100, - , -
L: 15 59 33 B: 47 04 57
Großwilfersdorf, Br 5699
328559, 2312, 100, - , -
L: 16 00 11 B: 47 04 29
Großwilfersdorf, Tbl 58010
349563, 2440, 106, - , 199
L: 16 00 35 B: 47 04 55
Grünau, Br 4222
340166, 2856, 123, - , 205
L: 15 18 25 B: 46 49 03
Grünbach, Br 34.1
307728, 1000, 44, - , -
L: 13 58 01 B: 48 09 43
Grünbrunn, Br 20.32
324558, 1052, 46, 158, -
L: 14 22 16 B: 48 10 05
Gründberg, Br 17.24
324533, 1055, 47, 158, -
L: 14 21 02 B: 48 04 11
Gruisla, Bl 39981
353201, 3011, 130, - , 208
L: 15 59 14 B: 46 46 27
Gündorf, Bl 4372
356675, 2864, 124, - , 205
L: 15 24 43 B: 46 43 23
Günselsdorf, Bl
300533, 1779, 77, - , -
L: 16 15 57 B: 47 56 45
Güssing, Bl 12
345025, 2379, 103, - , -
L: 16 19 18 B: 47 03 48
Gummern, Bl 614
351650, 3276, 142, - , 212
L: 13 46 11 B: 46 39 24
Gumprechtsfelden, Bl 335
327395, 1324, 58, - , -
L: 15 08 50 B: 48 06 32
Guntramsdorf, Br
313569, 1780, 77, - , -
L: 16 19 11 B: 48 02 58

- H -

Haag-Stadt, Bl 435
337147, 1284, 57, - , -
L: 14 34 31 B: 48 04 45
Hafendorf, Bl 3090
318345, 2619, 114, - , -
L: 15 18 36 B: 47 26 56
Hafning, Bl 275222
340927, 2576, 112, - , 201
L: 14 59 49 B: 47 26 23
Hagenbrunn, Bl
304741, 1554, 68, - , -
L: 16 24 52 B: 48 19 56
Hagenbrunn, Br 243
322685, 1555, 68, - , -
L: 16 27 42 B: 48 20 05
Hagensdorf i.Bgld., Bl 1
335331, 2380, 103, - , -
L: 16 27 03 B: 47 01 00
Hagensdorf i.Bgld., Br 2
335349, 2381, 103, - , -
L: 16 27 09 B: 47 00 58
Hagsdorf, Blt 427
337063, 1318, 58, - , 192
L: 15 06 19 B: 48 10 50
Hagsdorf, Br 2057.003
302976, 1319, 58, - , -
L: 15 05 57 B: 48 10 30
Haid, Bl 1
347757, 690, 30, - , 185
L: 12 49 23 B: 47 24 53
Haid, Bl 2
347765, 691, 30, - , 185
L: 12 49 38 B: 47 24 16
Haid, Bl 2109.007
308346, 1234, 55, - , -
L: 14 33 16 B: 48 14 09
Haid, Br 10.3
378521, 1235, 55, - , -
L: 14 32 24 B: 48 14 21
Haid, Br 2108.031
308783, 1236, 55, 160, -
L: 14 34 10 B: 48 15 07
Haid, Br 2109.015
308759, 1237, 55, - , -
L: 14 33 18 B: 48 14 56
Haidkirchen, Br 209
338939, 3345, 145, - , 214
L: 14 27 29 B: 46 50 24
Hainburg a.d.D., Bl 1879.006
331140, 2009, 87, - , -
L: 16 59 02 B: 48 09 21
Hainburg a.d.D., Bl 1884.5
327486, 1556, 68, - , 194
L: 16 55 58 B: 48 09 47
Hainburg a.d.D., Bl 21
305458, 2010, 87, - , -
L: 16 58 47 B: 48 10 03
Hainburg a.d.D., Bl 348
331249, 2011, 87, - , -
L: 16 57 47 B: 48 08 46
Hainburg a.d.D., Br 342
331405, 2012, 87, - , -
L: 16 58 36 B: 48 08 37
Haindorf, Br
315663, 1454, 64, - , -
L: 15 41 30 B: 48 28 33
Hainersdorf, Bl 5679
349506, 2313, 100, - , -
L: 15 57 17 B: 47 06 14
Hainersdorf, Tbl 56770
349712, 2441, 106, - , -
L: 15 57 08 B: 47 06 25
Hainsdorf, Bl 38672
349456, 3058, 132, - , 208
L: 15 43 40 B: 46 44 03
Hainsdorf, Bl 38735
329136, 3059, 132, - , -
L: 15 43 43 B: 46 43 28
Hainsdorf, Blt 38736
332551, 3060, 132, - , 208
L: 15 43 41 B: 46 43 27
Hainsdorf, Br 38671
319004, 3061, 132, - , 208
L: 15 43 09 B: 46 43 58
Haitzendorf, Br
315671, 1455, 64, - , -
L: 15 44 27 B: 48 25 27
Halbenrain, Br 39118
329250, 3062, 132, - , -
L: 15 56 43 B: 46 43 10
Halbturn, Bl 114
315986, 2217, 96, - , -
L: 16 57 37 B: 47 51 24
Halbturn, Bl 151
345298, 2218, 96, - , -
L: 16 59 06 B: 47 50 41
Halbturn, Bl 152
345306, 2219, 96, - , -
L: 17 00 35 B: 47 48 58
Halbturn, Bl 165
345777, 2220, 96, - , -
L: 16 58 24 B: 47 52 30
Halbturn, Bl 53
335588, 2074, 90, - , -
L: 17 03 59 B: 47 52 48
Halbturn, Blt 48
335422, 2104, 91, - , 196
L: 17 03 17 B: 47 53 35
Halbturn, Br 131
326082, 2221, 96, - , 197
L: 17 01 53 B: 47 50 37
Halbturn, Br 44
326074, 2075, 90, - , 196
L: 17 02 06 B: 47 52 30
Halbturn, Br 45
326173, 2123, 92, 169, -
L: 17 01 16 B: 47 53 05
Hall, Bl 1
330415, 503, 22, - , -
L: 11 29 08 B: 47 16 28
Hall, Bl 3
334664, 504, 22, - , -
L: 11 29 50 B: 47 16 52
Hall, Bl 5
346429, 505, 22, - , -
L: 11 30 08 B: 47 16 44
Hall, Bl 7
358234, 506, 22, - , -
L: 11 30 34 B: 47 16 52
Hallein, Br 3
320564, 733, 32, 154, 186
L: 13 04 58 B: 47 41 33
Hammersdorf, Br 65.2
324780, 976, 43, - , -
L: 14 02 26 B: 47 58 41
Hammersedt, Br 35.2
324715, 977, 43, - , -
L: 14 00 01 B: 48 05 10
Hard, Bl 50.2.09
322107, 187, 8, - , -
L: 9 42 49 B: 47 29 13
Hard, Bl 50.2.13
322131, 188, 8, - , 181
L: 9 41 53 B: 47 29 34
Hard, Bl 50.2.14 A
322057, 189, 8, - , -
L: 9 42 17 B: 47 29 36
Hard, Bl 50.2.15
322040, 190, 8, - , -
L: 9 41 58 B: 47 29 50
Hard, Bl 50.2.16 A
322149, 191, 8, - , 181
L: 9 41 24 B: 47 29 52
Hard, Bl 50.2.17
322032, 192, 9, - , -
L: 9 41 05 B: 47 29 29
Hard, Bl 50.2.18
322156, 193, 9, - , 181
L: 9 41 14 B: 47 29 06
Hard, Bl 50.2.37
327551, 194, 9, - , -
L: 9 41 49 B: 47 29 17
Haringsee, Br 270
326678, 1557, 68, - , 194
L: 16 47 02 B: 48 11 33
Hart, Bl 2 (Gp61)
330985, 468, 21, - , -
L: 11 52 02 B: 47 21 15
Hart, Bl 37652
336339, 2903, 126, - , 206
L: 15 33 41 B: 46 53 17
Hart, Bl 39692
353177, 3002, 130, - , 207
L: 15 51 13 B: 46 45 54
Hart, Br 3765
310912, 2904, 126, - , -
L: 15 33 12 B: 46 53 02
Hart, Br 3969
343269, 3003, 130, - , -
L: 15 51 39 B: 46 46 35
Hart, Br 37713
336347, 2905, 126, - , -
L: 15 33 21 B: 46 51 53
Harterwald, TBl 51.2
344143, 844, 37, - , -
L: 13 08 39 B: 48 15 20
Hartheim, Br 2149.010
307421, 880, 39, - , -
L: 14 06 53 B: 48 16 53
Hartkirchen, Br 2158.020
374819, 881, 39, - , -
L: 14 00 36 B: 48 21 05
Hartkirchen, Br 2158.022
378810, 882, 39, - , -
L: 14 00 01 B: 48 20 55
Hartkirchen, Br 2159.020
374850, 883, 39, - , -
L: 14 00 48 B: 48 21 28
Hartkirchen, Br 2159.038
307132, 884, 39, - , -
L: 13 58 55 B: 48 21 49
Hartl, Br 5857
343657, 2322, 100, - , -
L: 16 03 03 B: 47 01 22
Hartmannsdorf, Tbl 58400
349720, 2442, 106, - , -
L: 15 49 26 B: 47 03 35
Haschendorf, Bl 205
317628, 1781, 77, - , -
L: 16 16 44 B: 47 53 40
Haschendorf, Bl 294
326918, 1782, 78, - , -
L: 16 17 34 B: 47 54 23
Haschendorf, Blt 379
331595, 1783, 78, - , 195
L: 16 19 44 B: 47 53 06
Haselbach, Br 4350
340588, 2865, 124, - , -
L: 15 17 17 B: 46 41 47
Hasendorf, Bl 38144
310920, 2906, 126, 175, 206
L: 15 34 49 B: 46 47 24
Hasendorf, Br 38109
310946, 2907, 126, - , 206
L: 15 34 46 B: 46 48 11
Haslach, Bl 3779
340984, 2908, 126, - , -
L: 15 33 53 B: 46 51 07
Haslach, Bl 3787
336503, 2909, 126, - , 206
L: 15 34 32 B: 46 50 33
Haslach, Br 3775
315408, 2910, 126, - , -
L: 15 33 52 B: 46 51 31
Haslach, Br 37751
311597, 2911, 126, - , 206
L: 15 33 33 B: 46 51 33

Haslach, Br 37771
329276, 2912, 126, - , -
L: 15 33 05 B: 46 51 07
Haslach, Br 37812
310979, 2913, 126, - , -
L: 15 34 39 B: 46 50 55
Haslau, Bl 1899.2
356196, 2013, 87, - , -
L: 16 44 49 B: 48 07 29
Haslau, Bl 1901.2
356014, 2014, 87, - , -
L: 16 43 23 B: 48 07 22
Haus, Bl 1080
336099, 1149, 51, - , -
L: 13 45 12 B: 47 24 37
Haus, Bl 1100
332767, 1150, 51, 158, -
L: 13 46 59 B: 47 25 00
Hausmannstätten, Br 3523
336990, 2774, 120, - , -
L: 15 30 02 B: 47 00 13
Hausmannstätten, Br 3535
325662, 2775, 120, - , -
L: 15 30 07 B: 46 59 44
Hausmening, Br 281
326785, 1290, 57, - , -
L: 14 49 16 B: 48 04 49
Hautzendorf, Br 35242
336370, 2776, 120, - , -
L: 15 24 26 B: 46 59 19
Hauzendorf, Bl 420
338269, 3193, 138, - , -
L: 13 09 36 B: 46 44 33
Heiligenbrunn, Br 3
335356, 2382, 103, 171, -
L: 16 26 00 B: 47 02 03
Heiligenkreuz i.L., Bl 10
335083, 2332, 101, - , -
L: 16 14 47 B: 46 58 50
Heiligenkreuz i.L., Bl 14 B
335513, 2333, 101, - , -
L: 16 14 47 B: 46 59 26
Heiligenkreuz i.L., Bl 17A
335927, 2334, 101, - , -
L: 16 14 29 B: 46 59 23
Heiligenkreuz i.L., Bl 8
335067, 2335, 101, 170, -
L: 16 14 39 B: 46 58 58
Heiligenkreuz, Tbr 12
345967, 2443, 106, - , -
L: 16 14 50 B: 46 59 06
Heiligenkreuz, Tbr 16
345975, 2444, 106, - , -
L: 16 15 02 B: 46 58 42
Heiligenkreuz, Tbr 17
345983, 2445, 106, - , -
L: 16 13 57 B: 46 58 59
Heiligenstatt, Bl 33.4
324418, 817, 36, - , 187
L: 13 13 24 B: 48 01 40
Heiligenstatt, Bl 34.4
324434, 818, 36, - , 187
L: 13 12 31 B: 48 01 08
Heiligenstatt, Bl 34.6
324442, 819, 36, - , 187
L: 13 12 49 B: 48 01 17
Heiligkreuz, Bl 3
342774, 507, 22, - , -
L: 11 29 03 B: 47 16 39
Heimschuh, Bl 4383
356592, 2882, 125, - , 205
L: 15 29 53 B: 46 45 36
Heimschuh, Br 4385
340489, 2883, 125, - , -
L: 15 29 58 B: 46 46 03
Heiterwang, Bl 1
358267, 359, 16, - , -
L: 10 45 03 B: 47 26 45
Heiterwang, Bl 2
358275, 360, 16, - , -
L: 10 45 22 B: 47 27 03
Helfenberg, Br 15.2
316976, 860, 38, 155, -
L: 14 09 37 B: 48 32 40
Hellmonsödt, Br 19.2
324947, 944, 41, - , -
L: 14 18 14 B: 48 25 50
Helpfau, Bl 17.2
324293, 820, 36, 155, 187
L: 13 08 04 B: 48 09 25
Henzing, Br
303990, 1391, 61, - , 193
L: 16 00 48 B: 48 16 16
Hermannsdorf, Br 283
326801, 1291, 57, - , -
L: 14 58 21 B: 48 07 12
Hetzendorf, Bl 23913
340372, 2523, 109, - , -
L: 14 40 29 B: 47 11 19
Hetzendorf, Br 23911
358697, 2524, 109, - , 200
L: 14 40 06 B: 47 11 26
Hetzendorf, Br 23952
340356, 2525, 109, - , -
L: 14 41 45 B: 47 11 30
Hiesendorf, Br 14.12
324525, 1182, 52, - , -
L: 14 27 14 B: 48 10 32
Hilbern, Br 18.14
324616, 993, 44, - , -
L: 14 15 59 B: 48 02 45
Hilpersdorf, Br
315622, 1392, 61, - , -
L: 15 47 39 B: 48 20 52
Himberg, Br
300590, 1784, 78, - , -
L: 16 26 07 B: 48 04 56
Himberg-Jagdhaus, Bl
300608, 1785, 78, 165, -
L: 16 26 16 B: 48 05 41
Hippersdorf, Bl
315689, 1456, 64, - , -
L: 15 57 58 B: 48 25 15
Hirnsdorf, Bl 5626
343442, 2314, 100, - , 198
L: 15 50 09 B: 47 11 34
Hirnsdorf, Bl 5628
343434, 2315, 100, - , -
L: 15 50 32 B: 47 11 10
Hirnsdorf, Tbl 56280
349589, 2446, 106, - , -
L: 15 50 30 B: 47 11 15
Hirt, Br 894
351817, 3330, 144, - , -
L: 14 26 19 B: 46 54 10
Hirtenberg, Br
300616, 1786, 78, 166, -
L: 16 11 35 B: 47 55 54
Hitzendorf, Bl 4045
356824, 2681, 116, - , 202
L: 15 17 55 B: 47 02 05
Höchst, Bl 50.2.25
328435, 195, 9, - , 181
L: 9 39 42 B: 47 27 18
Höchst, Bl 50.2.26
328443, 196, 9, - , -
L: 9 38 38 B: 47 28 07
Höchst, Bl 50.2.27
328450, 197, 9, 150, 181
L: 9 38 28 B: 47 27 36
Höchst, Bl 50.2.28
328468, 198, 9, - , -
L: 9 37 18 B: 47 27 43
Höchst, Bl 50.2.29
328476, 199, 9, 150, 181
L: 9 37 28 B: 47 28 22
Höchst, Bl 50.2.30
328484, 200, 9, - , -
L: 9 38 14 B: 47 29 04
Höchst, Bl 50.2.31
328492, 201, 9, - , -
L: 9 36 29 B: 47 28 53
Höchst, Bl 50.2.32
328500, 202, 9, - , -
L: 9 36 33 B: 47 28 22
Höchst, Bl 50.2.33
327510, 203, 9, - , -
L: 9 35 59 B: 47 28 35
Höchst, Blt 50.2.27
327668, 204, 9, - , 181
L: 9 38 28 B: 47 27 36
Höfen, Bl 1
334243, 342, 15, 151, -
L: 10 41 21 B: 47 28 18
Höfen, Bl 5
346718, 343, 15, - , -
L: 10 40 33 B: 47 27 41
Höll, Bl 8
326371, 2370, 103, - , -
L: 16 26 51 B: 47 08 32
Hörbing, Br 4210
340117, 2857, 124, - , -
L: 15 13 05 B: 46 48 43
Hörbranz, Bl 40.1.04
327700, 314, 13, - , -
L: 9 44 51 B: 47 32 26
Hörbranz, Bl 40.1.05
327718, 315, 14, - , -
L: 9 45 19 B: 47 32 46
Hörbranz, Bl 40.1.06
327726, 316, 14, - , -
L: 9 44 33 B: 47 33 06
Hörbranz, Bl 40.1.07 A
327767, 317, 14, - , 182
L: 9 45 15 B: 47 33 24
Hörbranz, Bl 40.1.08
327742, 318, 14, - , -
L: 9 45 03 B: 47 33 40
Hörbranz, Bl 40.1.09 A
327775, 319, 14, - , -
L: 9 45 43 B: 47 34 00
Hörersdorf, Bl 412
331926, 2043, 88, 168, -
L: 16 31 06 B: 48 37 17
Hötting, Bl 1 (N)
334110, 508, 22, - , -
L: 11 19 43 B: 47 15 40
Hötting, Bl 5 (42 A)
334102, 509, 23, - , -
L: 11 20 31 B: 47 15 13
Hötting, Bl 13 (68)
334177, 510, 23, - , -
L: 11 20 53 B: 47 15 50
Hötting, Bl 19 (H17)
334144, 511, 23, - , -
L: 11 22 08 B: 47 15 46
Hötting, Bl 21 (H13)
334219, 512, 23, - , -
L: 11 22 36 B: 47 15 29
Hötting, Bl 29
346585, 513, 23, - , -
L: 11 21 28 B: 47 15 52
Hötting, Bl 31
342980, 514, 23, - , -
L: 11 22 38 B: 47 15 44
Hötting, Blt 27
339994, 515, 23, - , 183
L: 11 22 11 B: 47 15 37
Hof b. Straden, Bl 3976
343954, 3006, 130, - , 207
L: 15 53 30 B: 46 47 54
Hofkirchen, Br 5982
343798, 2279, 99, - , -
L: 15 54 06 B: 47 13 54
Hofstetten, Bl 2092.015
308502, 1238, 55, - , 192
L: 14 42 57 B: 48 11 58
Hofstetten, Bl 2093.011
314534, 1239, 55, - , -
L: 14 42 21 B: 48 11 38
Hofstetten, Bl 2094.009
308585, 1240, 55, - , -
L: 14 41 35 B: 48 12 13
Hofstetten, Bl 2095.001
314575, 1241, 55, - , -
L: 14 41 17 B: 48 12 57
Hofstetten, Bl 2096.015
308577, 1242, 55, 160, -
L: 14 41 12 B: 48 11 44
Hofstetten, Bl 2096.019
314583, 1243, 55, - , -
L: 14 40 57 B: 48 12 29
Hofstetten, Br 2092.017
308866, 1244, 55, - , -
L: 14 43 04 B: 48 12 38
Hohenau, Br
305367, 2051, 89, - , -
L: 16 54 40 B: 48 36 38
Hohenbrugg, Bl 5291
343616, 2407, 104, - , -
L: 16 03 41 B: 46 56 45
Hohenbrugg, Bl 5299
343475, 2408, 104, - , 199
L: 16 04 30 B: 46 56 13
Hohenems, Bl 50.3.01
328138, 205, 9, - , 181
L: 9 42 11 B: 47 22 46
Hohenems, Bl 50.3.02 A
328146, 206, 9, - , -
L: 9 41 02 B: 47 23 20
Hohenems, Bl 50.4.17
328062, 207, 9, - , 181
L: 9 40 14 B: 47 21 55
Hohenems, Bl 50.4.18 A
328070, 208, 9, - , -
L: 9 40 17 B: 47 21 01
Hohenems, Bl 50.4.19 A
328088, 209, 9, - , -
L: 9 40 32 B: 47 21 54
Hohenems, Bl 50.4.20
328096, 210, 9, - , 181
L: 9 40 19 B: 47 22 38
Hohenems, Bl 50.4.21
328104, 211, 9, - , 181
L: 9 40 55 B: 47 21 25
Hohenems, Bl 50.4.23
379156, 212, 9, - , -
L: 9 39 28 B: 47 22 07
Hohenems, Bl 50.4.24
379255, 213, 9, - , -
L: 9 40 57 B: 47 22 39
Hopfau, Bl 5971
343939, 2280, 99, - , 197
L: 15 59 58 B: 47 14 46
Hopfgarten im Brixental, Bl 2
346155, 478, 21, - , -
L: 12 09 15 B: 47 26 02
Horitschon, Br 1
335620, 2181, 94, - , -
L: 16 33 07 B: 47 35 14
Hummersdorf, Bl 39215
349381, 3063, 132, - , -
L: 15 59 39 B: 46 42 42
Hummersdorf, Br 39153
319053, 3064, 133, - , -
L: 15 58 50 B: 46 42 34

- I -

Illmitz, Bl 11 A
305805, 2222, 96, - , -
L: 16 47 53 B: 47 48 05
Illmitz, Bl 159
345629, 2223, 96, - , -
L: 16 49 12 B: 47 46 16
Illmitz, Bl 163
345744, 2224, 96, - , -
L: 16 48 12 B: 47 49 42
Illmitz, Bl 8 A
305813, 2225, 96, - , -
L: 16 49 19 B: 47 48 28

Illmitz, Bl I 2
305987, 2226, 96, - , -
L: 16 47 52 B: 47 49 27
Illmitz, Bll 3
305904, 2227, 96, - , -
L: 16 46 56 B: 47 48 18
Illmitz, Br 116
316000, 2228, 96, - , -
L: 16 48 52 B: 47 48 14
Illmitz, Br 14
305821, 2229, 96, 170, -
L: 16 46 57 B: 47 48 17
Illmitz, Br 16
305854, 2230, 96, - , -
L: 16 45 59 B: 47 46 22
Illmitz, Br 28 A
305862, 2231, 96, - , -
L: 16 46 45 B: 47 45 47
Illmitz, Br 65 A
305896, 2232, 97, - , -
L: 16 47 43 B: 47 46 46
Illmitz/Oberer Stinker See, Lp
319574, 2233, 97, - , -
L: 16 47 53 B: 47 48 53
Illmitz/Unterer Stinker See, Lp
319582, 2234, 97, - , 197
L: 16 47 16 B: 47 48 09
Illmitz/Zicksee, Lp
319517, 2235, 97, - , -
L: 16 47 03 B: 47 46 12
Ilz, Br 5785
329045, 2293, 99, - , -
L: 15 55 29 B: 47 05 03
Imst, Bl 1
358176, 407, 18, - , -
L: 10 44 56 B: 47 13 16
Imst, Bl 10 (Ara)
346528, 408, 18, - , -
L: 10 45 07 B: 47 13 11
Innerbraz, Bl 60.1.05
332056, 42, 2, - , 179
L: 9 55 09 B: 47 08 36
Innerbraz, Bl 60.1.08
332080, 43, 2, - , 179
L: 9 58 00 B: 47 07 48
Innsbruck, Bl 6 (S1)
334250, 516, 23, - , -
L: 11 24 52 B: 47 16 42
Innsbruck, Bl 18
334029, 517, 23, - , -
L: 11 23 43 B: 47 16 13
Innsbruck, Bl 20
339499, 518, 23, - , -
L: 11 24 04 B: 47 16 08
Innsbruck, Bl 23 (Höttg. H5)
334235, 519, 23, - , -
L: 11 23 29 B: 47 16 11
Innsbruck, Bl 30
346221, 520, 23, - , 183
L: 11 24 10 B: 47 16 38
Innsbruck, Bl 58
342584, 521, 23, - , -
L: 11 23 17 B: 47 16 00
Innsbruck, Blt 60
342279, 522, 23, - , -
L: 11 23 59 B: 47 16 00
Inzing, Bl 2
330910, 409, 18, 152, -
L: 11 12 15 B: 47 16 40
Inzing, Bl 4
330928, 410, 18, - , -
L: 11 12 32 B: 47 16 19
Inzing, Bl 6
334367, 411, 18, - , -
L: 11 12 49 B: 47 16 35
Inzing, Bl 8
339663, 412, 18, - , -
L: 11 13 13 B: 47 16 02
Irdning, Bl 1268
356402, 1171, 52, - , 191
L: 14 05 54 B: 47 31 16
Irnharting, Br 39.1
307652, 1001, 44, - , -
L: 13 55 50 B: 48 07 58
Irschen, Bl 426
351718, 3194, 138, - , 210
L: 13 00 30 B: 46 44 28
Ischgl-Mathon, Bl 2
342246, 394, 17, - , -
L: 10 15 08 B: 46 59 26
Itzling, Bl 532
347542, 734, 32, - , 186
L: 13 02 35 B: 47 49 15
Itzling, Bl 616
347534, 735, 32, - , -
L: 13 01 36 B: 47 49 43

- J -

Jabing, Bl 25
345447, 2355, 102, - , -
L: 16 17 27 B: 47 14 06
Jadorf, Br 35
319954, 736, 32, - , -
L: 13 08 29 B: 47 39 09
Jadorf, Br 69
319988, 737, 32, - , -
L: 13 09 39 B: 47 38 45
Jadorf, Br 76
319962, 738, 32, - , -
L: 13 08 06 B: 47 39 15
Jadorf, Br 77
319970, 739, 32, - , -
L: 13 08 09 B: 47 38 34
Jedenspeigen, Br
305375, 2052, 89, - , 196
L: 16 52 34 B: 48 29 52
Jennersdorf, Bl 11
353458, 2409, 104, - , -
L: 16 07 13 B: 46 55 48
Jennersdorf, Tbr 5
353482, 2447, 106, - , -
L: 16 08 13 B: 46 56 54
Jettsdorf, Br
303172, 1457, 64, - , -
L: 15 45 22 B: 48 24 36
Jörgen, Bl 3994
353193, 3009, 130, - , 207
L: 15 56 11 B: 46 46 35
Joess Blt 37685
336685, 2914, 126, - , 206
L: 15 31 43 B: 46 50 44
Joess, Bl 3786
310995, 2915, 126, 175, -
L: 15 31 12 B: 46 49 41
Joess, Br 3776
315549, 2916, 126, - , -
L: 15 31 10 B: 46 50 20
Joess, Br 37689
311001, 2917, 126, 175, -
L: 15 31 26 B: 46 50 50
Joess, Br 37861
329144, 2918, 126, - , -
L: 15 31 29 B: 46 49 52
Johnsdorf, Bl 5251
343608, 2410, 104, - , -
L: 15 59 03 B: 46 56 54
Johnsdorf, Br 5269
328997, 2411, 105, 172, -
L: 16 00 35 B: 46 56 49
Judenau, Br
304014, 1393, 62, - , 193
L: 16 00 37 B: 48 17 21
Judendorf, Bl 2
309567, 3277, 142, - , 212
L: 13 50 17 B: 46 35 36
Judendorf, Bl 6
309609, 3251, 141, - , 211
L: 13 50 27 B: 46 35 04
Judendorf, Bl 8
309617, 3278, 142, - , 212
L: 13 49 43 B: 46 34 58
Judendorf, Bl 9
309625, 3252, 141, 177, 211
L: 13 50 01 B: 46 35 10
Judendorf, Bl 11
309641, 3279, 142, - , 212
L: 13 49 50 B: 46 35 11
Judendorf, Bl 14 A
309674, 3280, 142, - , 212
L: 13 49 36 B: 46 35 28
Judendorf, Bl 18 A
309716, 3253, 141, 177, 211
L: 13 50 06 B: 46 34 45
Judendorf, Bl 18 B
309724, 3254, 141, - , 211
L: 13 50 19 B: 46 34 42
Judendorf, Bl 19 A
317800, 3255, 141, - , 211
L: 13 50 14 B: 46 35 18
Judendorf, Bl 103
309799, 3256, 141, - , 211
L: 13 50 52 B: 46 35 29
Judendorf, Bl 108
309898, 3257, 141, - , 211
L: 13 51 18 B: 46 35 37
Judendorf, Blt 101 (309773)
338616, 3258, 141, - , 211
L: 13 50 50 B: 46 35 22
Judendorf, Blt 12
309658, 3281, 142, - , 212
L: 13 49 58 B: 46 35 19
Judendorf, Br 4
309583, 3259, 141, - , 211
L: 13 50 34 B: 46 35 19
Judendorf, Br 15.8
324970, 1056, 47, - , -
L: 14 23 37 B: 48 04 21
Judendorf-Strassengel, Br 3276
328666, 2663, 115, - , 202
L: 15 19 57 B: 47 07 18
Judendorf-Strassengel, Br 3284
328674, 2664, 115, - , -
L: 15 20 21 B: 47 07 14
Judendorf-Strassengel, Br 3290
328682, 2665, 116, - , -
L: 15 20 52 B: 47 07 01

- K -

Kaibing, Bl 5616
343459, 2316, 100, - , -
L: 15 49 56 B: 47 12 05
Kainach, Br 3758
318428, 2777, 120, - , -
L: 15 29 48 B: 46 53 12
Kainach, Br 36203
329441, 2778, 120, - , -
L: 15 29 28 B: 46 53 47
Kaindorf a.d. Sulm, Bl 38105
325829, 2919, 126, - , -
L: 15 32 49 B: 46 47 41
Kaindorf a.d. Sulm, Br 38066
325423, 2920, 126, - , -
L: 15 32 21 B: 46 47 55
Kaindorf a.d. Sulm, Br 38143
353136, 2921, 126, - , -
L: 15 32 20 B: 46 47 34
Kaindorf a.d.S., Bl 38067
353276, 2922, 126, - , 206
L: 15 32 59 B: 46 48 03
Kaindorf, Bl 59821
343830, 2281, 99, - , -
L: 15 54 18 B: 47 13 13
Kaisersberg, Bl 2607
336180, 2583, 112, - , -
L: 14 58 07 B: 47 19 23
Kaisersberg, Br 2611
336206, 2584, 112, - , -
L: 14 57 58 B: 47 19 13
Kaisersberg, Br 2633
328740, 2585, 112, - , -
L: 14 58 46 B: 47 19 47
Kaisersberg, Br 2639
325787, 2586, 112, - , -
L: 14 59 07 B: 47 20 00
Kallham, Br 49.10
324996, 864, 38, - , -
L: 13 44 06 B: 48 17 14
Kallham, Br 49.4
324871, 865, 38, - , -
L: 13 43 09 B: 48 17 44
Kals, Bl 1
354191, 3142, 136, - , -
L: 12 35 40 B: 46 55 35
Kalsdorf, Bl 35521
349977, 2779, 120, - , 204
L: 15 27 38 B: 46 58 03
Kalsdorf, Bl355042
340828, 2780, 120, - , 204
L: 15 29 14 B: 46 58 05
Kalsdorf, Blt 35525
329664, 2781, 120, - , 204
L: 15 27 42 B: 46 58 05
Kalsdorf, Br 3550
314765, 2782, 120, - , -
L: 15 29 08 B: 46 57 59
Kalsdorf, Br 5682
328617, 2317, 100, - , -
L: 15 57 47 B: 47 05 40
Kalsdorf, Br 35421
325431, 2783, 120, - , -
L: 15 28 20 B: 46 58 13
Kalsdorf, Br 35541
315028, 2784, 120, - , -
L: 15 29 07 B: 46 57 34
Kamering, Bl 623
338988, 3282, 142, - , -
L: 13 36 50 B: 46 43 54
Kammern, Br 2721
336909, 2565, 111, - , -
L: 14 54 15 B: 47 23 28
Kamp, Blt 423
337022, 1458, 64, - , 194
L: 15 45 24 B: 48 25 30
Kapellerfeld, Bl 447
337295, 1558, 68, - , -
L: 16 29 40 B: 48 18 40
Kapfenstein, Br 3981
340554, 3013, 130, - , -
L: 15 58 27 B: 46 53 02
Karlsbach, Bl 257
322990, 1292, 57, - , -
L: 15 02 58 B: 48 09 21
Kasten, Br 3564
315291, 2785, 121, - , -
L: 15 26 50 B: 46 56 40
Kasten, Br 3566
310433, 2786, 121, - , 204
L: 15 27 54 B: 46 56 52
Kasten, Br 3568
310441, 2787, 121, 174, -
L: 15 26 18 B: 46 56 47
Kasten, Br 3572
310458, 2788, 121, - , -
L: 15 26 52 B: 46 56 11
Kasten, Br 3576
315309, 2789, 121, - , -
L: 15 26 42 B: 46 56 24
Kasten, Br 35821
328906, 2790, 121, - , -
L: 15 26 30 B: 46 56 00
Kasten, Br 68.6
316901, 861, 38, - , -
L: 14 05 12 B: 48 32 09

Katzbach, Bl 2133.1
323253, 1059, 47, - , -
L: 14 18 51 B: 48 19 38
Katzbach, Blt 2131.11
323196, 1060, 47, - , 190
L: 14 20 01 B: 48 19 30
Katzbach, Br 2133.17
323329, 1061, 47, - , -
L: 14 17 45 B: 48 20 23
Katzbach, Br 32.23
376806, 1062, 47, - , -
L: 14 19 21 B: 48 19 50
Kellau, Br 7
319905, 740, 32, - , -
L: 13 09 04 B: 47 37 03
Kellau, Br 10
319913, 741, 32, - , -
L: 13 10 03 B: 47 36 20
Kellerdorf, Bl 3937
349282, 3065, 133, - , 208
L: 16 00 57 B: 46 39 51
Kematen an der Ybbs, Br 284
326819, 1293, 57, - , -
L: 14 46 43 B: 48 03 14
Kematen an der Ybbs, Br 285
326827, 1294, 57, - , -
L: 14 46 56 B: 48 02 36
Kematen, Bl 6
334417, 523, 23, 153, 183
L: 11 17 49 B: 47 15 36
Kematen, Bl 8
334383, 524, 23, - , -
L: 11 18 18 B: 47 15 19
Kematen, Bl 10
334573, 525, 23, - , -
L: 11 16 13 B: 47 15 55
Kematen, Bl 12
334466, 526, 23, - , -
L: 11 16 59 B: 47 15 55
Kematen, Bl 14
334482, 527, 23, - , -
L: 11 16 59 B: 47 15 37
Kematen, Bl 16
334508, 528, 23, - , -
L: 11 17 45 B: 47 15 48
Kematen, Bl 18
334599, 529, 23, - , -
L: 11 17 07 B: 47 15 44
Kematen-Michelfeld, Br 6
330340, 530, 23, - , -
L: 11 17 28 B: 47 15 24
Kemeten, Tbr 10
345926, 2448, 106, - , -
L: 16 10 41 B: 47 15 13
Kemmelbach, Br 2057.010
322644, 1295, 57, - , -
L: 15 05 32 B: 48 09 22
Kennelbach, Bl 50.1.01 A
322164, 214, 9, 150, 181
L: 9 45 17 B: 47 29 00
Kennelbach, Bl 50.1.02
322172, 215, 9, - , 181
L: 9 44 48 B: 47 29 17
Kerschbaum, Bl 4304
340406, 2884, 125, - , -
L: 15 13 36 B: 46 45 31
Ketten, Bl 1278
356428, 1172, 52, - , 191
L: 14 08 57 B: 47 32 22
Ketten, Bl 1289
356436, 1173, 52, - , 191
L: 14 11 34 B: 47 33 17
Kindthal, Bl 3001
336057, 2620, 114, - , -
L: 15 27 59 B: 47 31 25
Kindthal, Bl 3002
336065, 2621, 114, - , 202
L: 15 28 12 B: 47 31 02
Kirchbichl, Bl 2
339309, 531, 23, - , -
L: 12 04 39 B: 47 30 03
Kirchbichl, Bl 16 (B80)
339697, 532, 23, - , -
L: 12 07 25 B: 47 32 40
Kirchbichl-Biw., Bl 4
334292, 533, 23, - , -
L: 12 06 32 B: 47 32 07
Kirchbichl-Biw., Bl 10 (B00)
339572, 534, 24, - , -
L: 12 06 27 B: 47 31 52
Kirchbichl-Bruckhäusl, Bl 6
346635, 479, 21, - , -
L: 12 06 22 B: 47 29 30
Kirchdorf, Br 5.6
324897, 986, 44, - , -
L: 14 06 47 B: 47 54 04
Kirchdorf-Erpfendorf, Bl 4
330779, 645, 28, - , -
L: 12 28 50 B: 47 35 10
Kirchdorf-Furth, Bl 2
330654, 646, 28, - , -
L: 12 26 46 B: 47 32 42
Kirchdorf-Litzlfelden, Bl 1
330647, 647, 28, - , 184
L: 12 26 15 B: 47 32 42
Kirchdorf-Litzlfelden, Lp 1
334748, 648, 28, - , -
L: 12 26 15 B: 47 32 42
Kirchenviertel, Br 3265
328781, 2666, 116, - , -
L: 15 20 35 B: 47 07 58
Kirchenviertel, Br 3271
328641, 2667, 116, - , -
L: 15 20 42 B: 47 07 41
Kirchham, Br 66.2
324798, 971, 43, 156, -
L: 13 53 47 B: 47 58 20
Kirchheim, Br 18.2
344036, 842, 37, - , -
L: 13 21 41 B: 48 12 38
Kittsee, Bl 24
335554, 2076, 90, - , -
L: 17 03 13 B: 48 06 11
Kittsee, Bl 25
335562, 2077, 90, - , -
L: 17 03 04 B: 48 05 54
Kittsee, Bl 26
335570, 2078, 90, - , -
L: 17 02 32 B: 48 05 53
Kittsee, Bl 31
345561, 2079, 90, - , -
L: 17 04 12 B: 48 03 30
Kittsee, Bl 36
353565, 2080, 90, - , -
L: 17 03 56 B: 48 06 57
Kittsee, Blt 22
335414, 2081, 90, - , 196
L: 17 02 28 B: 48 04 52
Kittsee, Br 16
316083, 2082, 90, - , 196
L: 17 03 50 B: 48 05 27
Kittsee, Br 17
316091, 2083, 90, - , -
L: 17 04 08 B: 48 05 02
Kitzbühel-L., Br Langau
342097, 649, 28, - , -
L: 12 24 38 B: 47 25 44
Kitzbühel-Land, Bl 1
346304, 650, 28, - , -
L: 12 20 37 B: 47 27 22
Kitzelsdorf, Bl 43601
356642, 2866, 124, - , 205
L: 15 22 12 B: 46 41 36
Kitzelsdorf, Br 4360
340596, 2867, 124, - , -
L: 15 22 15 B: 46 41 22
Klachau, Bl 1261
353383, 1160, 51, - , 191
L: 13 59 45 B: 47 33 05
Klagenfurt, Bl 204
318089, 3358, 146, - , 214
L: 14 20 41 B: 46 36 54
Klagenfurt, Bl 206
318105, 3359, 146, - , 214
L: 14 20 14 B: 46 37 44
Klagenfurt, Bl 208
318121, 3360, 146, - , 214
L: 14 19 06 B: 46 37 02
Klagenfurt, Bl 214
318188, 3361, 146, - , 214
L: 14 17 32 B: 46 35 56
Klagenfurt, Bl 216
318204, 3362, 146, - , 214
L: 14 17 21 B: 46 36 28
Klagenfurt, Bl 218
338053, 3320, 144, - , 213
L: 14 16 33 B: 46 39 55
Klagenfurt, Bl 224
338731, 3363, 146, - , 214
L: 14 16 45 B: 46 36 02
Klagenfurt, Bl 226
338996, 3364, 146, - , -
L: 14 19 00 B: 46 37 22
Klagenfurt, Bl 227
338046, 3365, 146, - , 214
L: 14 17 37 B: 46 38 55
Klagenfurt, Bl 232
354399, 3366, 146, - , 214
L: 14 19 15 B: 46 36 57
Klagenfurt, Bl 233
354415, 3367, 146, - , 214
L: 14 17 50 B: 46 35 54
Klagenfurt, Bl 260
354266, 3368, 146, - , 214
L: 14 18 03 B: 46 36 43
Klagenfurt, Bl 261
354324, 3369, 146, - , 214
L: 14 19 23 B: 46 36 02
Klagenfurt, Blt 222
338699, 3370, 146, - , 214
L: 14 23 21 B: 46 37 41
Klagenfurt, Blt 225
338756, 3371, 146, - , 214
L: 14 18 49 B: 46 35 41
Klagenfurt, Br 210
318147, 3372, 146, - , 214
L: 14 19 00 B: 46 38 42
Klagenfurt, Br 217
338012, 3373, 146, - , 214
L: 14 17 01 B: 46 37 08
Klaus, Bl 10511
340646, 1151, 51, - , 190
L: 13 42 41 B: 47 24 11
Klaus, Bl 50.4.01
322396, 216, 9, - , -
L: 9 38 03 B: 47 18 25
Klausen-Leopoldsdorf, Bl 365
331504, 1522, 67, 164, -
L: 16 01 18 B: 48 05 07
Kleblach-Lind, Bl 402
317917, 3195, 138, - , 210
L: 13 19 28 B: 46 45 50
Kleblach-Lind, Bl 403
317883, 3196, 138, - , -
L: 13 19 35 B: 46 45 40
Kleblach-Lind, Bl 404
317859, 3197, 138, - , 210
L: 13 20 54 B: 46 46 23
Kleblach-Lind, Bl 405
317867, 3198, 138, - , 210
L: 13 21 07 B: 46 46 18
Kleblach-Lind, Bl 410
317966, 3199, 138, - , 210
L: 13 17 50 B: 46 45 20
Kleblach-Lind, Bl 411
317958, 3200, 138, - , 210
L: 13 17 09 B: 46 45 29
Kleblach-Lind, Bl 412
317933, 3201, 138, - , 210
L: 13 18 09 B: 46 45 11
Kledering, Bl 450
337329, 1787, 78, - , -
L: 16 26 12 B: 48 07 59
Klein-Neusiedl, Br (300640)
322636, 1788, 78, - , -
L: 16 36 28 B: 48 05 39
Kleinhöflein, Bl 38
345959, 2152, 93, - , -
L: 16 31 30 B: 47 50 10
Kleinhöflein, Br 24
335216, 2153, 93, - , -
L: 16 30 07 B: 47 50 32
Kleinhöflein, Br 25
335224, 2154, 93, - , -
L: 16 30 07 B: 47 50 24
Kleinmünchen, Bl 26.80
377309, 1094, 48, - , -
L: 14 18 48 B: 48 14 39
Kleinmünchen, Bl 27.82
377762, 1095, 48, - , -
L: 14 17 28 B: 48 14 58
Kleinmünchen, Bl VIII
378679, 1096, 48, - , -
L: 14 19 03 B: 48 15 27
Kleinmünchen, Br 27.88
377804, 1097, 48, - , -
L: 14 16 53 B: 48 14 28
Kleinmünchen, Br E4
378638, 1098, 49, - , -
L: 14 18 59 B: 48 14 54
Kleinpöchlarn, Br 2044.001
322727, 1340, 59, - , -
L: 15 13 20 B: 48 13 05
Kleinschönau, Bl 466
337469, 1524, 67, - , -
L: 15 14 11 B: 48 34 00
Kleinschönbichl, Bl
304030, 1394, 62, - , -
L: 15 56 04 B: 48 20 27
Kleinsöding, Bl 4038
356238, 2680, 116, - , 202
L: 15 16 56 B: 47 00 27
Kleinsöding, Bl 4011
340034, 2688, 117, - , -
L: 15 15 57 B: 46 59 33
Kleinsöding, Bl401132
340950, 2689, 117, - , 203
L: 15 16 38 B: 46 59 54
Kleinsölk, Bl 1150
336750, 1152, 51, - , -
L: 13 55 57 B: 47 26 07
Kleinstübing, Br 3194
325191, 2668, 116, - , -
L: 15 19 36 B: 47 10 47
Kleinwarasdorf, Bl 1
335661, 2143, 93, - , -
L: 16 35 49 B: 47 32 20
Kleinwolkersdorf, Br 201
317602, 1789, 78, - , -
L: 16 15 01 B: 47 44 59
Kleinwolkersdorf-Eb.Stat., Br
313601, 1790, 78, - , -
L: 16 14 37 B: 47 45 05
Klösterle, Bl 60.1.11
332114, 44, 2, - , 179
L: 10 03 26 B: 47 07 49
Klösterle, Bl 60.1.12
332122, 45, 2, - , 179
L: 10 05 03 B: 47 07 53
Klösterle, Bl 60.1.13
332130, 46, 2, 149, -
L: 10 05 21 B: 47 07 56
Klösterle, Bl 60.1.14
332148, 47, 2, - , 179
L: 10 05 47 B: 47 07 52
Klösterle, Bl 60.1.15
379693, 48, 3, - , 179
L: 10 06 08 B: 47 07 49
Klostermarienberg, Bl 16
335810, 2133, 92, 169, -
L: 16 33 42 B: 47 26 18
Klosterneuburg, Bl 1940.002
331306, 1395, 62, - , -
L: 16 20 05 B: 48 18 33

Knittelfeld, Br 2535
314864, 2526, 110, - , -
L: 14 49 29 B: 47 12 54
Kobenz, Bl 2551
349068, 2587, 112, - , -
L: 14 51 04 B: 47 14 21
Kobenz, Bl 25511
349076, 2588, 112, - , -
L: 14 50 34 B: 47 14 32
Koblach, Bl 50.4.03 A
322412, 217, 10, - , 181
L: 9 36 07 B: 47 19 37
Koblach, Bl 50.4.04
322420, 218, 10, - , 181
L: 9 35 43 B: 47 19 49
Koblach, Bl 50.4.06
322446, 219, 10, - , -
L: 9 37 04 B: 47 19 46
Koblach, Bl 50.4.09 A
322479, 220, 10, - , -
L: 9 37 40 B: 47 19 28
Koblach, Bl 50.4.22
379107, 221, 10, - , -
L: 9 35 56 B: 47 18 53
Köllach, Bl 2809
332627, 2589, 112, - , 201
L: 15 10 06 B: 47 24 13
Kölldorf, Br 3980
340505, 3014, 130, - , -
L: 15 57 55 B: 46 52 35
Königsbrunn - MF, Br
304782, 1559, 68, - , 194
L: 16 26 27 B: 48 20 53
Königsbrunn - TF, Br
303180, 1459, 64, - , 194
L: 15 57 02 B: 48 24 59
Königsdorf, Bl 21
345066, 2336, 101, - , -
L: 16 09 34 B: 47 00 28
Königstetten, Bl 1957.004
304063, 1396, 62, - , -
L: 16 08 44 B: 48 18 08
Kössen, Bl 2
330662, 651, 28, 154, -
L: 12 24 30 B: 47 39 52
Kössen, Bl 4
330787, 652, 28, - , -
L: 12 24 54 B: 47 39 47
Kössen, Bl 6
339622, 653, 28, - , -
L: 12 24 43 B: 47 40 00
Kössen, Blt 8
346197, 654, 28, - , 184
L: 12 24 17 B: 47 40 10
Köttwein, Bl 652
354241, 3235, 140, - , 211
L: 13 50 23 B: 46 40 38
Kolbnitz, Bl 634
354589, 3222, 139, - , 210
L: 13 17 08 B: 46 52 57
Kollersdorf, Bl
303198, 1460, 64, 163, -
L: 15 50 55 B: 48 24 28
Kolsass, Bl 2
330951, 535, 24, - , -
L: 11 37 08 B: 47 18 28
Kolsass, Bl 4
330944, 536, 24, - , -
L: 11 37 58 B: 47 18 18
Kolsass, Bl 6
339382, 537, 24, - , -
L: 11 37 13 B: 47 18 31
Kolsass, Bl 8
339408, 538, 24, - , -
L: 11 37 28 B: 47 18 12
Kolsass, Bl 10
339333, 539, 24, - , -
L: 11 37 41 B: 47 18 01
Kolsass, Bl 12
339416, 540, 24, - , -
L: 11 37 47 B: 47 18 33
Kopfstetten, Br
304790, 1560, 69, - , -
L: 16 48 39 B: 48 09 57
Korneuburg, Bl 1943.001
303214, 1461, 64, - , -
L: 16 18 53 B: 48 20 42
Korneuburg, Bl 1943.003
303230, 1462, 64, - , -
L: 16 19 26 B: 48 20 48
Korneuburg, Bl 1944.001
303248, 1463, 64, 163, -
L: 16 18 20 B: 48 21 03
Korneuburg, Bl 1944.003
303222, 1464, 65, - , -
L: 16 18 37 B: 48 21 22
Korneuburg, Bl 1945.001
327502, 1465, 65, - , -
L: 16 17 43 B: 48 21 21
Korneuburg, Bl 352
331280, 1466, 65, - , -
L: 16 21 10 B: 48 22 06
Korneuburg, Br 1942.001
303255, 1467, 65, 163, 194
L: 16 20 09 B: 48 20 53
Kotezicken, Bl 28
353433, 2356, 102, - , -
L: 16 20 21 B: 47 11 03
Kottingbrunn, Bl 459
322578, 1791, 78, - , -
L: 16 13 44 B: 47 57 04
Kottingburgstall, Bl 259
326512, 1296, 57, - , -
L: 15 00 42 B: 48 07 40
Kottingburgstall, Bl 269
326660, 1297, 57, - , 192
L: 15 01 10 B: 48 07 59
Kotzendorf, Bl 445
337246, 1437, 63, - , -
L: 15 42 43 B: 48 35 33
Krasta, Br 206
338871, 3339, 145, - , 213
L: 14 27 09 B: 46 49 42
Krasta, Br 210
338954, 3346, 145, - , 214
L: 14 28 05 B: 46 50 54
Kraubath, Br 2601
336164, 2590, 112, - , -
L: 14 56 26 B: 47 17 53
Kreisbichl, Br 40.1
307645, 1002, 44, - , -
L: 13 56 28 B: 48 06 32
Kreisbichl, Br 41.1
307637, 1003, 44, 157, -
L: 13 55 20 B: 48 06 18
Kremsdorf, Br 14.8
316380, 1004, 44, - , -
L: 14 14 32 B: 48 11 32
Krensdorf, Bl 44
353581, 2155, 93, - , -
L: 16 26 07 B: 47 47 27
Krift, Br 28.4
344200, 987, 44, - , -
L: 14 08 26 B: 48 01 40
Kritzendorf, Bl 1943.006
337279, 1397, 62, - , -
L: 16 18 31 B: 48 19 50
Kritzendorf, Bl 1944.002
331322, 1398, 62, - , -
L: 16 18 04 B: 48 20 18
Kritzendorf, Bl 353
331298, 1399, 62, - , -
L: 16 19 43 B: 48 19 43
Kroatisch Geresdorf, Br 5
335703, 2134, 92, - , -
L: 16 37 00 B: 47 29 23
Kroatisch Minihof, Br 2
335679, 2144, 93, 169, -
L: 16 38 47 B: 47 31 38
Kröllendorf, Bl 456
337378, 1298, 57, - , -
L: 14 48 20 B: 48 03 23
Kröllendorf, Br 286
326835, 1299, 57, - , -
L: 14 48 30 B: 48 03 04
Kroisbach, Bl 5637
343418, 2318, 100, - , -
L: 15 52 06 B: 47 09 43
Kroisbach,Tbl563902
349514, 2449, 106, - , -
L: 15 53 13 B: 47 09 32
Kronau, Br
304071, 1400, 62, 162, 193
L: 16 00 17 B: 48 19 39
Kronstorf, Br 12.1
324509, 1183, 52, 159, -
L: 14 27 44 B: 48 08 30
Krottendorf, Br 4218
340141, 2858, 124, - , -
L: 15 16 35 B: 46 49 19
Krumau, Bl 1586
356485, 1174, 52, - , 191
L: 14 31 03 B: 47 35 16
Krungl, Bl 1257
349860, 1161, 51, - , -
L: 13 58 14 B: 47 32 51
Krusdorf, Bl 3967
343277, 3004, 130, - , 207
L: 15 51 48 B: 46 50 14
Kühnsdorf, Br 314
317131, 3384, 147, 178, -
L: 14 38 06 B: 46 37 10
Kühnsdorf, Br 320
317164, 3385, 147, - , -
L: 14 37 33 B: 46 37 50
Kühnsdorf, Br 323
317198, 3386, 147, - , -
L: 14 37 55 B: 46 37 53
Kufstein, Bl 1 (151)
346734, 541, 24, - , -
L: 12 10 00 B: 47 35 13
Kufstein, Bl 4 (14)
346742, 542, 24, - , -
L: 12 10 28 B: 47 35 09
Kufstein, Bl 6 (154)
346759, 543, 24, - , -
L: 12 10 16 B: 47 35 20
Kufstein, Bl 8 (156)
346767, 544, 24, - , -
L: 12 10 25 B: 47 35 32
Kufstein-Endach, Bl 2 (E60)
339820, 545, 24, - , -
L: 12 08 58 B: 47 34 31
Kufstein-Endach, Bl10 (E50)
342832, 546, 24, - , -
L: 12 09 03 B: 47 34 27
Kufstein-Endach, Bl12 (D60)
342840, 547, 24, - , -
L: 12 08 37 B: 47 33 51
Kulm, Br 15
326447, 2371, 103, 171, -
L: 16 27 20 B: 47 06 15
Kumpitz, Bl 2383
340216, 2527, 110, - , -
L: 14 38 45 B: 47 12 15
Kumpitz, Bl 2385
336826, 2528, 110, - , -
L: 14 38 27 B: 47 12 08
Kumpitz, Bl 2387
336834, 2529, 110, - , -
L: 14 39 12 B: 47 12 03
Kumpitz, Bl 23831
340224, 2530, 110, - , -
L: 14 38 43 B: 47 11 54
Kundl, Bl 8 (K63)
339465, 548, 24, - , -
L: 11 59 18 B: 47 28 22
Kundl, Bl 10 (K54)
346916, 549, 24, - , -
L: 11 58 37 B: 47 28 33

- L -

Laa an der Thaya, Bl 463
337436, 2037, 88, - , -
L: 16 23 41 B: 48 43 48
Laa, Blt 35445
329672, 2791, 121, - , 204
L: 15 26 28 B: 46 57 44
Laa, Br 35441
340257, 2792, 121, - , -
L: 15 26 45 B: 46 58 09
Laa, Br 35481
310474, 2793, 121, - , -
L: 15 25 50 B: 46 57 22
Laafeld, Bl 3935
332940, 3066, 133, - , -
L: 16 01 38 B: 46 39 55
Laafeld, Bl 3939
349340, 3067, 133, - , 208
L: 16 02 07 B: 46 39 32
Laafeld, Bl 39331
349324, 3068, 133, - , 209
L: 16 01 17 B: 46 40 15
Laafeld, Br 3917
311811, 3069, 133, - , -
L: 16 00 19 B: 46 41 20
Laafeld, Br 3931
332924, 3070, 133, - , -
L: 16 00 18 B: 46 40 49
Lachstatt, Bl 2131.7
323170, 1063, 47, - , -
L: 14 19 52 B: 48 18 58
Lachstatt, Bl 2132.9
323220, 1064, 47, - , 190
L: 14 19 20 B: 48 19 30
Längenfeld, Bl 2
342634, 400, 18, - , -
L: 10 57 49 B: 47 04 45
Längenfeld-Espan, Bl 4
342600, 401, 18, - , -
L: 10 56 59 B: 47 05 31
Längenfeld-Espan, Bl 6
342626, 402, 18, - , -
L: 10 57 23 B: 47 05 36
Längenfeld-Oberried, Bl 1
342618, 403, 18, - , -
L: 10 57 11 B: 47 04 47
Laimbach, Bl 440
337196, 1333, 59, - , -
L: 15 07 26 B: 48 19 11
Laimbach, Bl 441
337204, 1334, 59, 161, -
L: 15 08 23 B: 48 19 03
Landegg, Br
317255, 1792, 78, - , -
L: 16 24 19 B: 47 53 32
Landscha, Bl 38311
329284, 2923, 126, - , -
L: 15 35 26 B: 46 45 37
Landscha, Br 38233
340844, 2924, 126, - , -
L: 15 35 12 B: 46 46 02
Landscha, Br 38251
329409, 2925, 126, - , -
L: 15 34 17 B: 46 45 25
Landshaag, Bl 2157.001
306613, 925, 40, - , -
L: 14 01 47 B: 48 20 19
Landshaag, Bl 2158.001
314369, 926, 41, - , -
L: 14 01 45 B: 48 21 02
Landshaag, Bl 2159.001
306571, 927, 41, - , -
L: 14 01 40 B: 48 21 32
Landshaag, Br 2155.003
306605, 928, 41, - , -
L: 14 03 00 B: 48 21 28
Landshaag, Br 2160.001
374470, 929, 41, - , -
L: 14 01 48 B: 48 21 46

Landskron, Bl 650
351783, 3236, 140, - , 211
L: 13 52 25 B: 46 38 51
Landskron, Bl 651
351809, 3237, 140, - , 211
L: 13 52 10 B: 46 39 16
Lang, Br 3784
311068, 2926, 126, - , 206
L: 15 30 15 B: 46 50 22
Langacker, Bl 96.5
378604, 1245, 55, - , -
L: 14 41 04 B: 48 10 14
Langacker, Blt 2097.007
324954, 1246, 55, - , 192
L: 14 40 01 B: 48 10 47
Langacker, Br 2096.013
308569, 1247, 55, - , -
L: 14 40 49 B: 48 11 03
Langacker, Br 2097.011
314625, 1248, 55, - , -
L: 14 40 24 B: 48 12 09
Langegg, Bl 6211
356709, 3407, 148, - , 215
L: 15 32 38 B: 46 38 59
Langenlebarn - Bh., Bl
304105, 1401, 62, 162, 193
L: 16 07 22 B: 48 19 40
Langenlebarn, Br 1958.002
304097, 1402, 62, - , -
L: 16 07 02 B: 48 20 02
Langenrohr, Br
304121, 1403, 62, - , 193
L: 16 00 18 B: 48 18 27
Langenschönbichl, Br
304139, 1404, 62, - , 193
L: 15 58 36 B: 48 19 55
Langenstein, Bl 14.3
376160, 1065, 47, - , -
L: 14 29 19 B: 48 14 42
Langenstein, Bl 16.19
376202, 1066, 47, - , -
L: 14 27 53 B: 48 14 25
Langenstein, Bl 16.21
376228, 1067, 47, - , -
L: 14 28 08 B: 48 15 12
Langenstein, Bl 18.7
376368, 1068, 47, - , -
L: 14 27 27 B: 48 15 26
Langenstein, Bl 2118.3
307918, 1069, 47, - , -
L: 14 27 05 B: 48 14 50
Langenstein, Blt 2118.5
324806, 1070, 47, - , 190
L: 14 27 16 B: 48 14 57
Langenwang-Schw., Br 2949
325357, 2622, 114, - , -
L: 15 35 53 B: 47 33 34
Langenzersdorf, Bl 2157 (1935.005)
319681, 1468, 65, - , -
L: 16 22 07 B: 48 17 34
Langenzersdorf, Blt 397
331777, 1469, 65, - , 194
L: 16 21 59 B: 48 17 22
Langenzersdorf, Br
303735, 1470, 65, - , -
L: 16 20 35 B: 48 19 22
Langenzersdorf, Br 2112
313221, 1471, 65, - , -
L: 16 22 43 B: 48 17 35
Langenzersdorf-Bhf., Bl
303263, 1472, 65, - , -
L: 16 21 26 B: 48 18 27
Langenzersdorf-Bhf., Br 263
326603, 1473, 65, - , -
L: 16 20 53 B: 48 18 58
Langenzersdorf-Praunstr., Br
313445, 1474, 65, - , -
L: 16 20 58 B: 48 18 09
Langenzersdorf-Wr.str., Br
303313, 1475, 65, - , -
L: 16 22 11 B: 48 18 15
Langkampfen, Bl 11 (B84)
339739, 550, 24, - , -
L: 12 06 59 B: 47 32 52
Langkampfen, Bl 13 (B85)
339754, 551, 24, - , -
L: 12 06 48 B: 47 32 56
Langkampfen, Bl 15 (B86)
339770, 552, 24, - , -
L: 12 06 40 B: 47 33 00
Langkampfen, Bl 23 (D43)
339705, 553, 24, - , -
L: 12 08 12 B: 47 33 57
Langkampfen, Bl 29 (E70)
339762, 554, 24, - , -
L: 12 08 51 B: 47 34 33
Langkampfen, Bl 31 (E80)
339788, 555, 24, - , -
L: 12 08 46 B: 47 34 35
Langkampfen, Bl 35 (B24)
342865, 556, 24, - , -
L: 12 06 25 B: 47 32 20
Langkampfen, Bl 37 (B46)
342873, 557, 24, - , -
L: 12 06 13 B: 47 32 39
Langkampfen, Blt 1
339390, 558, 24, - , 183
L: 12 08 03 B: 47 34 03

Langwiedmoos, Bl 26.2
324343, 821, 36, - , 187
L: 13 10 38 B: 48 06 08
Lansach, Bl 617
351593, 3283, 142, - , 212
L: 13 42 31 B: 46 40 44
Lanzenkirchen, Bl 300
326975, 1793, 78, - , -
L: 16 13 13 B: 47 45 13
Lanzenkirchen, Br
300665, 1794, 78, 166, -
L: 16 14 24 B: 47 44 43
Lanzenkirchen-Forstgarten, Bl
313668, 1795, 78, - , 195
L: 16 15 35 B: 47 45 32
Lassee, Bl 345
331223, 1561, 69, - , -
L: 16 47 10 B: 48 12 45
Lassnitz, Br 4211
340125, 2859, 124, - , -
L: 15 14 57 B: 46 49 37
Lauterach, Bl 50.2.03
322073, 222, 10, - , -
L: 9 44 15 B: 47 28 16
Lauterach, Bl 50.2.04 A
322081, 223, 10, - , 181
L: 9 44 23 B: 47 28 44
Lauterach, Bl 50.2.07 A
309443, 224, 10, - , -
L: 9 43 07 B: 47 28 34
Lauterach, Bl 50.2.08 B
309427, 225, 10, - , -
L: 9 43 23 B: 47 29 09
Lauterach, Bl 50.2.10
322115, 226, 10, 150, 181
L: 9 42 33 B: 47 28 53
Lauterach, Bl 50.2.11
322123, 227, 10, - , -
L: 9 42 22 B: 47 28 38
Lauterach, Bl 50.2.19
328377, 228, 10, - , 181
L: 9 42 39 B: 47 28 11
Lauterach, Bl 50.2.36 A
327544, 229, 10, - , -
L: 9 43 28 B: 47 28 48
Lavamünd, Bl 902
338749, 3395, 147, - , 215
L: 14 55 57 B: 46 39 23
Lavant KB17
354050, 3202, 138, - , -
L: 12 52 13 B: 46 47 15
Lavant, Bl 2
330803, 3203, 138, - , -
L: 12 52 13 B: 46 47 23
Lebern, Br 3500
310482, 2794, 121, - , 204
L: 15 26 55 B: 47 00 33
Lebern, Br 3518
340331, 2795, 121, - , -
L: 15 27 26 B: 47 00 09
Lebern, Br 3528
340695, 2796, 121, - , -
L: 15 27 38 B: 46 59 53
Lebern, Br 3530
310524, 2797, 121, - , 204
L: 15 27 21 B: 46 59 48
Lebern, Br 3532
310532, 2798, 121, - , 204
L: 15 26 51 B: 46 59 31
Lebern, Br 34981
328856, 2799, 121, - , -
L: 15 27 29 B: 47 01 00
Lebern, Br 35201
336974, 2800, 121, - , -
L: 15 27 09 B: 46 59 57
Lebern, Br 35221
329060, 2801, 121, - , -
L: 15 25 39 B: 46 59 53
Lebmach, Bl 274
351999, 3315, 143, - , -
L: 14 19 23 B: 46 44 21
Lebring, Br 3778
311092, 2927, 126, 175, -
L: 15 32 23 B: 46 50 50
Lebring, Br 3788
329789, 2928, 127, - , -
L: 15 32 45 B: 46 50 00
Lebring, Br 37801
356337, 2929, 127, - , -
L: 15 32 42 B: 46 50 29
Lebring, Br 37843
329177, 2930, 127, - , 206
L: 15 31 59 B: 46 49 56
Lech, Bl 80.1.02
347328, 325, 14, - , 183
L: 10 09 02 B: 47 12 54
Lech, Bl 80.1.03
347336, 326, 14, - , 183
L: 10 08 05 B: 47 12 24
Lech, Bl 80.1.04
347344, 327, 14, - , 183
L: 10 06 38 B: 47 11 58
Lech, Bl 80.1.05
347351, 328, 14, - , 183
L: 10 08 37 B: 47 11 48
Lechaschau, Bl 3
334300, 344, 15, - , -
L: 10 41 57 B: 47 29 36

Lechaschau, Bl 5
334847, 345, 15, - , -
L: 10 42 33 B: 47 29 24
Lechaschau, Bl 7
346577, 346, 15, - , -
L: 10 42 28 B: 47 29 38
Lechen, Br 2929
325332, 2623, 114, - , -
L: 15 37 57 B: 47 34 26
Leiben, Br 2039.001
322784, 1341, 59, - , -
L: 15 17 06 B: 48 13 44
Leiben, Br 2041.001
322701, 1342, 59, - , -
L: 15 15 33 B: 48 13 35
Leibnitz, Bl 38088
329847, 2931, 127, - , -
L: 15 33 59 B: 46 47 47
Leibnitz, Bl 38101
311126, 2932, 127, - , -
L: 15 33 21 B: 46 47 43
Leibnitz, Blt 38085
336446, 2933, 127, - , 206
L: 15 33 59 B: 46 47 47
Leibnitz, Br 38184
336560, 2934, 127, - , -
L: 15 31 55 B: 46 47 02
Leibnitz, Br 38186
336362, 2935, 127, - , 206
L: 15 32 22 B: 46 46 39
Leibnitz, Br 38188
336354, 2936, 127, - , -
L: 15 32 59 B: 46 46 57
Leitersdorf I, Br391377
356311, 3071, 133, - , -
L: 15 56 55 B: 46 42 01
Leitersdorf, Bl 5240
343574, 2412, 105, - , -
L: 15 56 41 B: 46 56 49
Leithaprodersdorf, Bl 5
335596, 1796, 78, - , -
L: 16 28 05 B: 47 56 08
Leithaprodersdorf, Bl 7
345223, 1797, 78, - , -
L: 16 31 05 B: 47 55 54
Leithaprodersdorf, Br 9
345660, 1798, 78, - , -
L: 16 29 01 B: 47 56 15
Leitring, Bl381831
356717, 2937, 127, - , 206
L: 15 33 36 B: 46 46 42
Leitring, Br 3822
329805, 2938, 127, - , -
L: 15 34 07 B: 46 46 26
Leitring, Br 38122
311167, 2939, 127, - , 206
L: 15 34 08 B: 46 47 27
Leitring, Br 38183
336800, 2940, 127, - , -
L: 15 33 40 B: 46 46 53
Leitring, Br 38209
315481, 2941, 127, - , -
L: 15 34 21 B: 46 46 53
Lendorf, Bl 645
354631, 3229, 140, - , -
L: 13 24 11 B: 46 49 45
Lengau, Bl 36.4
324483, 822, 36, 155, 187
L: 13 14 03 B: 47 59 41
Lengberg, Bl 1
330811, 3204, 138, - , -
L: 12 52 36 B: 46 47 30
Lengberg, Bl 2 (Lavant, Bl 4)
334565, 3205, 138, 176, -
L: 12 52 29 B: 46 47 25
Lengberg, Bl 3
330829, 3206, 138, - , -
L: 12 53 22 B: 46 47 45
Lengberg, Lp 1
346452, 3207, 139, - , -
L: 12 53 07 B: 46 47 34
Lenzing, Bl 2
347716, 692, 30, - , 185
L: 12 49 04 B: 47 27 31
Lenzing, Bl 6
347724, 693, 30, - , 185
L: 12 49 20 B: 47 26 35
Leobendorf, Bl 1943.005
303206, 1476, 65, - , -
L: 16 19 56 B: 48 21 49
Leobendorf, Bl 351
331272, 1477, 65, - , -
L: 16 19 02 B: 48 22 22
Leobendorf, Blt 425
337048, 1478, 65, - , 194
L: 16 18 01 B: 48 21 36
Leobendorf, Br 215
319236, 1479, 65, - , -
L: 16 18 19 B: 48 22 13
Leobersdorf, Bl 451
300699, 1799, 78, - , -
L: 16 13 01 B: 47 55 52
Leonding, Br 11.9
315762, 1005, 44, - , -
L: 14 13 52 B: 48 15 19
Leonding, Br 28.42
323808, 1006, 45, - , -
L: 14 15 23 B: 48 16 06

Leopoldsdorf i.Mf., Bl 346
331231, 1562, 69, - , -
L: 16 42 41 B: 48 12 38
Leopoldsdorf i.Mf., Blt 394
331744, 1563, 69, - , 194
L: 16 41 59 B: 48 13 12
Leopoldsdorf i.Mf.-Zf., Br
304824, 1564, 69, - , -
L: 16 42 16 B: 48 14 19
Leopoldsdorf, Br
300707, 1800, 78, - , -
L: 16 23 53 B: 48 06 29
Leopoldskron, Bl 242
347583, 742, 32, - , -
L: 13 01 24 B: 47 46 36
Lermoos, Bl 1
353870, 374, 16, - , -
L: 10 53 38 B: 47 23 45
Lermoos, Bl 2
358242, 375, 16, - , -
L: 10 54 29 B: 47 24 16
Leutasch-Arn, Bl 3
330241, 380, 17, 152, -
L: 11 10 20 B: 47 23 01
Leutasch-Gasse, Bl 7
330746, 381, 17, 152, -
L: 11 09 47 B: 47 22 53
Leutzmannsdorf, Blt 433
337121, 1300, 57, - , 192
L: 14 57 03 B: 48 06 32
Leutzmannsdorf, Br 287
326843, 1301, 57, - , -
L: 14 55 36 B: 48 07 21
Lichendorf, Bl 38612
349217, 3072, 133, - , 209
L: 15 41 38 B: 46 42 09
Lichendorf, Bl386312
358614, 3073, 133, - , 209
L: 15 41 55 B: 46 43 20
Lichendorf, Br 3861
311829, 3074, 133, - , -
L: 15 42 00 B: 46 42 07
Lichendorf, Br 3865
311845, 3075, 133, 176, 209
L: 15 41 59 B: 46 43 26
Lichendorf, Br 3869
315176, 3076, 133, - , -
L: 15 42 28 B: 46 43 26
Lichendorf, Br 38632
325738, 3077, 133, - , 209
L: 15 41 40 B: 46 42 45
Lichendorf, Br 38653
329086, 3078, 133, - , -
L: 15 42 25 B: 46 43 05
Lichtenberg, Bl 1
347732, 694, 30, - , 185
L: 12 49 16 B: 47 25 47
Lichtenberg, Bl 5
347708, 695, 30, - , 185
L: 12 50 03 B: 47 27 11
Lichtenberg, Br 6
347682, 696, 30, - , -
L: 12 50 01 B: 47 27 32
Lichtenegg, Bl 32.1
376574, 1007, 45, - , -
L: 14 00 26 B: 48 08 50
Lichtenegg, Br 31.9
314302, 1008, 45, - , -
L: 14 00 50 B: 48 09 46
Lichtenegg, Br 35.1
314294, 1009, 45, - , -
L: 13 58 20 B: 48 08 35
Lichtenwörth, Bl
300715, 1801, 78, - , -
L: 16 17 45 B: 47 49 59
Lichtenwörth-Heutalhof, Bl
315952, 1802, 78, - , -
L: 16 19 35 B: 47 49 31
Liebenfels, Bl 272
338640, 3316, 144, - , 213
L: 14 17 20 B: 46 44 02
Liebenfels, Bl 275
354597, 3317, 144, - , -
L: 14 19 20 B: 46 44 13
Liebing, Br 3
335851, 2391, 104, - , -
L: 16 29 33 B: 47 24 54
Lieboch, Bl 4057
356840, 2682, 116, - , 202
L: 15 20 14 B: 46 58 45
Liefering II, Bl 605
321307, 743, 32, - , 186
L: 13 00 21 B: 47 49 46
Liefering II, Bl 608
347526, 744, 32, - , -
L: 12 59 42 B: 47 50 04
Liefering II, Bl 642
321133, 745, 32, - , 186
L: 13 00 25 B: 47 50 29
Lienz, Bl 1
346874, 3174, 137, - , -
L: 12 47 00 B: 46 50 06
Lienz, Bl 2
330670, 3175, 137, 176, 209
L: 12 46 08 B: 46 49 28
Lienz, Bl 3
342261, 3176, 137, - , -
L: 12 45 25 B: 46 49 23
Lienz, Bl 4
354118, 3177, 137, - , 209
L: 12 46 10 B: 46 49 53
Lienz, Bl 5
354126, 3178, 137, - , 209
L: 12 46 02 B: 46 49 56
Lienz, Br 1
330530, 3179, 137, - , -
L: 12 45 34 B: 46 49 16
Lienz, Br 2
346411, 3180, 137, - , -
L: 12 45 21 B: 46 49 56
Lienz, Br 9
330548, 3181, 137, - , -
L: 12 48 10 B: 46 49 19
Liesfeld, Bl 2
330761, 559, 25, - , -
L: 12 00 19 B: 47 28 37
Liesfeld, Bl 4 (K70)
334656, 560, 25, - , -
L: 12 00 03 B: 47 28 47
Liesfeld, Bl 8 (K78)
334540, 561, 25, - , -
L: 12 00 50 B: 47 29 00
Liesfeld, Bl 12 (K76)
334581, 562, 25, - , -
L: 12 01 03 B: 47 28 38
Liesfeld, Bl 14 (K65)
334680, 563, 25, - , -
L: 11 59 48 B: 47 28 22
Liesfeld, Blt 18
334946, 564, 25, - , 183
L: 12 01 49 B: 47 28 46
Liesingau, Br 2710
336883, 2566, 111, - , -
L: 14 47 19 B: 47 24 19
Liesingthal, Br 2651
318618, 2591, 112, 172, -
L: 15 00 50 B: 47 20 32
Liesingthal, Br 2663
319178, 2592, 112, - , -
L: 15 00 52 B: 47 20 49
Liesingthal, Br 2675
318600, 2593, 112, - , -
L: 15 00 48 B: 47 20 18
Liezen, Bl 1311
356444, 1175, 52, - , 191
L: 14 13 36 B: 47 33 24
Lind, Bl 2507
325746, 2531, 110, - , 200
L: 14 47 12 B: 47 11 25
Lind, Bl 25091
344002, 2532, 110, - , -
L: 14 47 35 B: 47 11 38
Lind, Blt 25075
336438, 2533, 110, - , 200
L: 14 47 12 B: 47 11 25
Lind, Br 2505
309948, 2534, 110, 172, -
L: 14 47 13 B: 47 11 52
Lind, Br 2509
329953, 2535, 110, - , -
L: 14 47 37 B: 47 11 38
Lind, Br 207
338897, 3347, 145, - , 214
L: 14 27 58 B: 46 49 54
Lindegg, Tbl 58110
349704, 2450, 106, - , 199
L: 16 01 18 B: 47 05 46
Lindham, Bl 2145.009
306910, 930, 41, - , -
L: 14 09 23 B: 48 20 04
Lindham, Bl 2146.005
306928, 931, 41, - , -
L: 14 09 00 B: 48 20 30
Lindham, Bl 2147.017
344101, 932, 41, - , -
L: 14 07 57 B: 48 19 44
Lindham, Bl 2149.003
306852, 933, 41, - , -
L: 14 07 23 B: 48 19 43
Linz, Bl 2135.6
324137, 1099, 49, - , -
L: 14 17 15 B: 48 18 02
Linz, Bl 35.10
378513, 1100, 49, - , 190
L: 14 17 32 B: 48 18 33
Linz, Br 2131.16
324145, 1101, 49, - , -
L: 14 17 21 B: 48 17 36
Linz, Br 36.2
378596, 1102, 49, - , -
L: 14 17 10 B: 48 17 50
Lipsch, Br 38573
343137, 3079, 133, - , -
L: 15 40 04 B: 46 45 48
Lochau, Bl 40.1.01
327676, 230, 10, - , -
L: 9 45 09 B: 47 30 36
Lochau, Bl 40.1.02
327684, 320, 14, - , 182
L: 9 44 31 B: 47 31 53
Lochau, Bl 40.1.03
327692, 321, 14, - , -
L: 9 45 05 B: 47 31 55
Lochen, Br 36.2
324475, 823, 36, - , 187
L: 13 10 44 B: 48 00 53
Lockenhaus, Bl 1
335208, 2392, 104, - , -
L: 16 24 01 B: 47 24 56
Lockenhaus, Bl 2
353524, 2393, 104, - , -
L: 16 23 01 B: 47 24 43
Lödersdorf, Br 5243
325894, 2413, 105, - , -
L: 15 56 49 B: 46 57 15
Lödersdorf, Br 52411
336743, 2414, 105, - , -
L: 15 56 43 B: 46 57 25
Lofer, Bl 1
347849, 698, 31, - , 185
L: 12 41 28 B: 47 34 53
Loibach, Bl 336
351874, 3387, 147, - , -
L: 14 47 55 B: 46 34 19
Loimersdorf, Bl 347
331215, 1565, 69, - , -
L: 16 51 20 B: 48 10 23
Loimersdorf, Br
304832, 1566, 69, - , -
L: 16 50 57 B: 48 11 19
Loipersbach, Bl
313452, 1803, 78, - , -
L: 16 07 03 B: 47 43 02
Loipersdorf, Bl 4
335018, 2337, 101, - , -
L: 16 02 46 B: 47 20 24
Loipersdorf, Br 5860
343665, 2323, 100, - , 198
L: 16 06 11 B: 47 00 59
Loosdorf, Bl 310
327122, 1350, 60, - , -
L: 15 23 51 B: 48 12 09
Lorch, Bl 12.4
377010, 1184, 52, - , -
L: 14 30 43 B: 48 14 06
Lorch, Bl 2117.2
308056, 1103, 49, - , -
L: 14 27 24 B: 48 13 59
Lorch, Br 2117.6
314187, 1104, 49, - , -
L: 14 27 04 B: 48 13 21
Lorch, Br 2118.4
308114, 1105, 49, - , -
L: 14 26 14 B: 48 14 00
Lorch, Br 2119.2
316448, 1106, 49, - , -
L: 14 25 15 B: 48 13 45
Lorüns, Bl 08.27.01
347146, 9, 1, - , -
L: 9 50 39 B: 47 07 47
Lorüns, Bl 08.27.03
378950, 10, 1, - , -
L: 9 50 50 B: 47 08 00
Lorüns, Bl 08.27.05
347153, 11, 1, - , -
L: 9 51 22 B: 47 07 48
Lorüns, Bl 08.27.06
347161, 12, 1, - , -
L: 9 50 29 B: 47 07 59
Lorüns, Bl 08.27.09
378976, 13, 1, - , -
L: 9 51 32 B: 47 07 41
Lorüns, Bl 08.27.11
347179, 14, 1, - , 179
L: 9 51 00 B: 47 07 56
Lorüns, Bl 08.27.18
378992, 15, 1, - , -
L: 9 51 32 B: 47 07 37
Losensteinleithen, Br 18.16
324541, 1057, 47, 158, -
L: 14 21 25 B: 48 06 54
Ludesch, Bl 06.36.01
321950, 80, 4, - , -
L: 9 46 00 B: 47 10 37
Ludesch, Bl 06.36.04
321984, 81, 4, - , -
L: 9 46 28 B: 47 10 31
Ludesch, Bl 06.36.06
321992, 82, 4, - , -
L: 9 46 41 B: 47 10 53
Ludesch, Bl 06.36.08
321521, 83, 4, - , 180
L: 9 46 17 B: 47 11 14
Ludesch, Bl 06.36.09
321539, 84, 4, - , -
L: 9 45 40 B: 47 10 58
Ludesch, Bl 06.36.10
379362, 85, 4, - , -
L: 9 46 10 B: 47 11 39
Ludmannsdorf, Bl 511
338277, 3311, 143, - , -
L: 14 05 49 B: 46 32 36
Luftenberg, Bl 21.12
377515, 1107, 49, - , -
L: 14 25 09 B: 48 14 58
Luftenberg, Bl 2119.34
323469, 1108, 49, - , -
L: 14 26 01 B: 48 14 37
Luftenberg, Bl 2119.5
323014, 1071, 47, - , -
L: 14 26 23 B: 48 15 13
Luftenberg, Bl 2119.9
323030, 1072, 47, 158, -
L: 14 27 08 B: 48 15 58

Luftenberg, Bl 2120.1
307934, 1073, 47, - , -
L: 14 26 18 B: 48 15 28
Luftenberg, Bl 2120.9
323048, 1074, 47, - , -
L: 14 26 11 B: 48 15 51
Luftenberg, Bl 2121.1
323055, 1075, 48, - , -
L: 14 25 28 B: 48 15 32
Lungendorf, Br 64.2
324772, 972, 43, - , -
L: 13 59 00 B: 47 59 16
Lungötz, KB1-07
357905, 685, 30, - , 184
L: 13 21 56 B: 47 29 59
Lungötz, KB2-07
357913, 686, 30, - , 184
L: 13 22 15 B: 47 29 57
Lustenau, Bl 2129.12
324012, 1109, 49, - , -
L: 14 19 23 B: 48 17 41
Lustenau, Bl 2130.2
324020, 1110, 49, - , -
L: 14 19 28 B: 48 18 03
Lustenau, Bl 29.36
378158, 1111, 49, - , -
L: 14 19 09 B: 48 17 30
Lustenau, Bl 30.8
378257, 1112, 49, - , -
L: 14 19 58 B: 48 18 13
Lustenau, Bl 32.12
378398, 1113, 49, - , -
L: 14 19 04 B: 48 19 01
Lustenau, Bl 33.6
378471, 1114, 49, - , -
L: 14 18 00 B: 48 19 05
Lustenau, Bl 50.3.08 A
328203, 231, 10, - , 181
L: 9 40 23 B: 47 24 23
Lustenau, Bl 50.3.09 A
328211, 232, 10, - , -
L: 9 40 43 B: 47 25 32
Lustenau, Bl 50.3.10
328229, 233, 10, - , 181
L: 9 39 14 B: 47 25 33
Lustenau, Bl 50.3.18
328302, 234, 10, - , -
L: 9 40 19 B: 47 26 48
Lustenau, Blt 2135.2
324111, 1115, 49, - , 190
L: 14 17 58 B: 48 17 47
Lustenau, Br 29.4
378174, 1116, 49, - , -
L: 14 18 32 B: 48 17 16
Lustenau, Br 3
309450, 235, 10, - , -
L: 9 39 01 B: 47 25 45
Lustenau, Br 31.6
378356, 1117, 49, - , -
L: 14 19 09 B: 48 18 20
Lustenau, Br 5
309476, 236, 10, 151, -
L: 9 39 41 B: 47 25 42
Lutzmannsburg, Bl 8
335737, 2135, 92, - , -
L: 16 38 26 B: 47 28 03
Lutzmannsburg, Br 9
335745, 2136, 92, - , -
L: 16 39 24 B: 47 28 49

- M -

Mäder, Bl 50.4.05
322438, 237, 10, - , 181
L: 9 36 09 B: 47 20 31
Mäder, Bl 50.4.10 A
322487, 238, 10, - , -
L: 9 37 22 B: 47 21 38
Mäder, Bl 50.4.11
322503, 239, 10, - , 181
L: 9 37 46 B: 47 21 11
Maggau, Br 3944
343160, 2988, 129, - , 207
L: 15 39 15 B: 46 51 49
Mainburg, Bl 309
327114, 1351, 60, - , -
L: 15 29 38 B: 48 05 01
Mandorf, Br 62.2
324764, 988, 44, 157, -
L: 14 09 11 B: 47 59 34
Mannersdorf a.d.R., Bl 13
335786, 2137, 93, - , -
L: 16 31 22 B: 47 26 23
Mannersdorf a.d.R., Bl 20
345504, 2138, 93, - , -
L: 16 32 08 B: 47 25 45
Mannsdorf, Bl
304840, 1567, 69, 164, -
L: 16 39 41 B: 48 09 09
Mannsdorf, Bl 1906.001
326694, 1568, 69, - , -
L: 16 39 48 B: 48 07 57
Mannsdorf, Bl 1906.003
326686, 1569, 69, - , -
L: 16 39 32 B: 48 08 10
Mannswörth, Bl 2
313700, 1804, 78, - , -
L: 16 30 39 B: 48 08 43
Mannswörth, Blt 382
331629, 1805, 78, - , 195
L: 16 30 58 B: 48 08 50
Mannswörth-Schafflerhof, Bl
300723, 1806, 78, 166, -
L: 16 30 59 B: 48 08 47
Mantrach, Br 4336
340471, 2885, 125, - , -
L: 15 26 10 B: 46 44 57
Marbach, Br 2048.001
322735, 1343, 59, - , -
L: 15 10 11 B: 48 13 02
Marchegg, Bl 201
304881, 1570, 69, - , -
L: 16 54 36 B: 48 16 27
Marchegg, Bl 260
326520, 1571, 69, - , -
L: 16 54 58 B: 48 16 47
Marchegg, Br
305110, 1572, 69, - , -
L: 16 52 58 B: 48 16 32
Marchegg-Eisenbahnstation, Br
304915, 1573, 69, - , -
L: 16 55 26 B: 48 14 53
Marchegg-Heimatland, Br
304923, 1574, 69, 164, -
L: 16 56 18 B: 48 13 35
Marchtrenk, Br 21.1
375329, 1010, 45, - , -
L: 14 08 06 B: 48 11 13
Marchtrenk, Br 21.11
307793, 1011, 45, - , 189
L: 14 08 03 B: 48 12 08
Marchtrenk, Br 21.13
307801, 1012, 45, - , -
L: 14 07 52 B: 48 12 30
Marchtrenk, Br 21.9
307777, 1013, 45, 157, 189
L: 14 07 59 B: 48 11 51
Marchtrenk, Br 22.1
314336, 1014, 45, - , -
L: 14 07 30 B: 48 11 03
Marchtrenk, Br 24.11
307769, 1015, 45, - , -
L: 14 05 46 B: 48 11 32
Marchtrenk, Br 25.7
316190, 1016, 45, - , -
L: 14 04 27 B: 48 11 48
Margarethen am Moos, Br
300731, 1807, 79, 166, -
L: 16 36 19 B: 48 02 44
Maria Buch, Bl 2410
336461, 2536, 110, - , -
L: 14 42 56 B: 47 10 00
Maria Ellend, Bl 1904.2
331108, 2015, 87, - , -
L: 16 40 48 B: 48 07 00
Maria Ellend, Bl 1906.2
331090, 2016, 87, - , -
L: 16 39 30 B: 48 07 09
Maria Gail, Bl 116
338590, 3260, 141, - , 211
L: 13 52 31 B: 46 35 58
Maria Lanzendorf, Br
300749, 1808, 79, 166, -
L: 16 25 25 B: 48 06 03
Maria Ponsee, Br
304147, 1405, 62, - , 193
L: 15 50 46 B: 48 21 01
Maria Ponsee-Oberbierbaum, Br
304212, 1406, 62, - , 193
L: 15 50 08 B: 48 20 34
Maria Rojach, Bl 917
354365, 3396, 147, - , 215
L: 14 52 53 B: 46 44 42
Maria Saal, Bl 219
338632, 3321, 144, 177, 213
L: 14 19 12 B: 46 41 07
Maria Saal, Bl 221
338673, 3322, 144, - , 213
L: 14 19 59 B: 46 40 41
Maria Saal, Bl 230
338244, 3323, 144, - , 213
L: 14 19 29 B: 46 41 14
Maria Saal, Blt 220
338657, 3324, 144, - , 213
L: 14 19 49 B: 46 40 50
Mariathal, Bl 420
332007, 1442, 64, - , -
L: 16 07 13 B: 48 34 05
Markersdorf, Bl 311
327130, 1352, 60, - , -
L: 15 29 42 B: 48 11 22
Markgrafneusiedl, Bl
304931, 1575, 69, - , -
L: 16 38 01 B: 48 16 04
Markt Allhau, Bl 15
335604, 2338, 101, - , -
L: 16 03 58 B: 47 17 13
Markt St. Martin, Bl 1
345520, 2126, 92, - , -
L: 16 26 16 B: 47 33 45
Markthof - Schloßhof, Br
305128, 1576, 69, - , 194
L: 16 56 21 B: 48 12 58
Markthof, Bl 1880.1
327494, 1577, 69, - , -
L: 16 57 50 B: 48 10 46
Markthof, Bl 1881.5
356097, 1578, 69, - , -
L: 16 57 02 B: 48 10 39
Markthof, Bl. 1884.1
331207, 1579, 69, - , 194
L: 16 55 55 B: 48 10 25
Markthof, Br
304949, 1580, 69, - , 194
L: 16 57 48 B: 48 11 39
Matrei i.O., Bl 1
346932, 3136, 135, - , -
L: 12 32 09 B: 46 59 33
Matrei i.O., Bl 2
354209, 3143, 136, - , -
L: 12 35 32 B: 46 55 28
Matrei i.O., Bl 3
346957, 3137, 136, - , -
L: 12 32 30 B: 46 59 40
Matrei i.O., Bl 5
346973, 3138, 136, - , -
L: 12 32 33 B: 46 59 08
Matrei i.O., Bl 7
346999, 3139, 136, - , -
L: 12 32 55 B: 46 59 12
Mattelsberg, Bl 4376
356683, 2868, 124, - , 205
L: 15 26 58 B: 46 44 07
Mattighofen, Bl 24.2
324327, 824, 36, - , 187
L: 13 08 22 B: 48 06 28
Matzendorf, Bl 455
317560, 1809, 79, - , -
L: 16 13 25 B: 47 53 22
Mauer bei Amstetten, Bl 364
331496, 1302, 57, - , 192
L: 14 47 26 B: 48 04 01
Mauer bei Amstetten, Br 288
326850, 1303, 57, - , -
L: 14 50 52 B: 48 06 36
Mauer bei Amstetten, Br 289
326868, 1304, 57, - , -
L: 14 48 04 B: 48 05 50
Mauerkirchen, Bl 12.2
324269, 825, 36, - , 188
L: 13 07 48 B: 48 11 24
Maurach, Bl 2
347005, 382, 17, - , -
L: 11 44 15 B: 47 25 29
Mauritzen, Bl 3145
325019, 2669, 116, - , -
L: 15 18 59 B: 47 14 46
Mauritzen, Bl 3165
325084, 2670, 116, - , -
L: 15 20 19 B: 47 13 49
Mauritzen, Bl315512
340752, 2671, 116, - , 202
L: 15 19 33 B: 47 14 22
Mauritzen, Br 3157
325043, 2672, 116, 173, -
L: 15 19 07 B: 47 14 14
Mautern, Bl 2713
336933, 2567, 111, - , -
L: 14 49 37 B: 47 24 02
Mautern, Br 2711
336891, 2568, 111, - , -
L: 14 49 20 B: 47 23 44
Mauthausen, Br 2113.1
307959, 1076, 48, - , -
L: 14 30 32 B: 48 14 46
Mauthbrücken, Bl 625
338947, 3284, 142, - , 212
L: 13 34 36 B: 46 45 04
Mauthen, Bl 701
338327, 3239, 140, - , -
L: 13 00 23 B: 46 40 21
Maxglan, Bl 624
321299, 746, 33, - , 186
L: 13 01 08 B: 47 48 55
Mayerhof, Bl 4337
356584, 2886, 125, - , 205
L: 15 24 04 B: 46 45 35
Maßweg, Br 2527
314716, 2537, 110, - , -
L: 14 48 13 B: 47 12 37
Mehrnbach, TBl 1.1
344291, 848, 37, - , 188
L: 13 25 40 B: 48 12 46
Meiningen, Bl 01.33.01
309500, 240, 10, - , -
L: 9 33 53 B: 47 17 34
Meiningen, Bl 01.33.04
322347, 241, 10, - , 181
L: 9 33 49 B: 47 18 01
Meiningen, Bl 01.33.06
309526, 242, 11, - , 181
L: 9 34 39 B: 47 17 38
Meiningen, Bl 01.33.07
322495, 243, 11, - , -
L: 9 34 27 B: 47 18 16
Meiningen, Bl 01.33.08
322321, 244, 11, - , 182
L: 9 35 22 B: 47 19 00
Meiningen, Bl 01.33.09
322339, 245, 11, - , -
L: 9 35 39 B: 47 18 49

Meiningen, Bl 01.33.11
379172, 246, 11, - , -
L: 9 33 38 B: 47 17 34
Meiningen, Blt 01.33.06
328369, 247, 11, - , 182
L: 9 34 39 B: 47 17 38
Melk, Bl 2037.004
322792, 1344, 59, 161, -
L: 15 18 40 B: 48 13 08
Mellach, Bl 3565
356345, 2802, 121, - , 204
L: 15 30 29 B: 46 56 56
Mellach, Bl 3567
356352, 2803, 121, - , 204
L: 15 30 32 B: 46 56 43
Mellach, Br 3561
310540, 2804, 121, - , -
L: 15 30 30 B: 46 57 06
Mellach, Br 37633
314963, 2942, 127, - , -
L: 15 29 30 B: 46 54 55
Mellau, Bl 30.3.01
332221, 299, 13, - , -
L: 9 52 46 B: 47 21 32
Mellau, Bl 30.3.02
332239, 300, 13, - , -
L: 9 52 47 B: 47 20 57
Mellau, Bl 30.3.03
332247, 301, 13, - , -
L: 9 53 21 B: 47 20 54
Mettersdorf, Bl 39541
353292, 2993, 129, - , 207
L: 15 43 03 B: 46 48 14
Mettersdorf, Br 3954
343194, 2994, 129, - , -
L: 15 42 38 B: 46 48 04
Mettersdorf, Br 4125
343061, 2848, 123, - , -
L: 15 20 12 B: 46 51 59
Michaelerberg, Bl 1140
332965, 1153, 51, - , -
L: 13 53 47 B: 47 25 42
Michelhausen, Br
304154, 1407, 62, - , -
L: 15 56 23 B: 48 17 28
Mils-Au, Bl 1 (122)
346700, 413, 18, - , -
L: 10 40 48 B: 47 12 25
Mils-Au, Bl 3 (127)
346726, 414, 18, - , -
L: 10 41 21 B: 47 12 39
Minihof-Liebau, Tbr 1
346007, 2451, 106, - , -
L: 16 05 08 B: 46 53 17
Mistelbach, Bl 411
331918, 2044, 88, - , -
L: 16 34 06 B: 48 34 46
Mittelberg, Bl 90.1.01
347443, 322, 14, - , 183
L: 10 07 26 B: 47 18 37
Mittelberg, Bl 90.1.02
347435, 323, 14, - , 183
L: 10 08 42 B: 47 18 50
Mittelberg, Bl 90.1.03
347468, 324, 14, - , -
L: 10 09 17 B: 47 19 10
Mitterau, Bl 312
327148, 1353, 60, 161, 192
L: 15 29 15 B: 48 12 06
Mitterau, Blt 426
337055, 1354, 60, - , 192
L: 15 29 08 B: 48 12 10
Mitterberg, Bl 1181
356394, 1154, 51, - , 190
L: 13 59 58 B: 47 28 21
Mitterberg, Br 58.1
375097, 964, 42, - , -
L: 13 48 05 B: 48 01 54
Mitterdietach, Br 24.1
324517, 1185, 52, - , -
L: 14 26 23 B: 48 04 47
Mitterdorf, Bl 5111
343483, 2415, 105, - , 199
L: 15 37 19 B: 47 10 20
Mitterdorf, Br 2980
318287, 2624, 114, 173, -
L: 15 31 00 B: 47 32 40
Mitterdorf, Br 2982
318295, 2625, 114, - , -
L: 15 30 50 B: 47 32 25
Mitterkirchen, Bl 2090.001
308973, 1249, 55, - , -
L: 14 44 28 B: 48 10 39
Mitterkirchen, Bl 2092.021
316661, 1250, 55, - , -
L: 14 42 53 B: 48 11 17
Mitterkirchen, Bl 2092.025
309286, 1251, 55, - , -
L: 14 43 24 B: 48 11 10
Mitterkirchen, Br 2090.005
309252, 1252, 55, - , -
L: 14 44 27 B: 48 11 05
Mitterkirchen, Br 2092.013
309278, 1253, 55, 160, -
L: 14 43 37 B: 48 11 50
Mittermichldorf, Br 5.2
324905, 989, 44, - , -
L: 14 07 18 B: 47 53 30

Mitterndorf a.d.F., Bl 15
300806, 1810, 79, - , -
L: 16 29 36 B: 48 00 30
Mitterndorf a.d.F., Bl 28
300822, 1811, 79, - , -
L: 16 28 29 B: 47 59 35
Mitterndorf a.d.F., Bl S4
326538, 1812, 79, - , -
L: 16 28 35 B: 47 58 47
Mitterndorf a.d.F., Bl S5
326546, 1813, 79, - , -
L: 16 29 14 B: 47 59 02
Mitterndorf a.d.F., Bl Th1
300830, 1814, 79, - , -
L: 16 28 01 B: 47 59 28
Mitterndorf a.d.F., Br (II)
300772, 1815, 79, - , -
L: 16 27 49 B: 47 59 07
Mitterndorf a.d.F., Br (III)
300780, 1816, 79, - , -
L: 16 27 50 B: 47 58 38
Mitterndorf, Bl 1251
353367, 1162, 51, - , 191
L: 13 55 39 B: 47 32 39
Mittersill, Bl 3
347872, 674, 29, - , 184
L: 12 28 13 B: 47 16 49
Mittersill, Bl 5
347856, 675, 29, - , 184
L: 12 27 49 B: 47 16 50
Mittersill, Bl 7
347831, 676, 29, - , 184
L: 12 27 58 B: 47 16 38
Mittersill, Bl 9
347955, 677, 29, - , 184
L: 12 29 33 B: 47 17 05
Möbersdorf, Bl 2464
340711, 2538, 110, - , 200
L: 14 45 52 B: 47 10 47
Mönchhof, Bl 164
345769, 2236, 97, - , -
L: 16 56 28 B: 47 52 20
Mönchhof, Bl 60
345215, 2124, 92, - , -
L: 16 59 08 B: 47 54 10
Mönchhof, Bl 62
345371, 2105, 91, - , -
L: 16 59 54 B: 47 55 50
Mönchhof, Bl 63
345389, 2106, 91, - , -
L: 16 59 54 B: 47 55 49
Mönchhof, Br 100
305920, 2237, 97, - , -
L: 16 56 30 B: 47 53 00
Mönchhof, Br 16
306399, 2125, 92, - , -
L: 16 59 05 B: 47 54 48
Mörstalling, TBl 1.1
344283, 856, 37, - , 188
L: 13 36 52 B: 48 24 53
Mörtelsdorf, P10
355073, 2463, 107, - , 199
L: 13 47 32 B: 47 07 45
Mörtelsdorf, P7
355016, 2464, 107, - , 199
L: 13 47 34 B: 47 07 56
Mörtelsdorf, P8
355032, 2465, 107, - , 199
L: 13 47 46 B: 47 07 49
Mörtelsdorf, P9
355057, 2466, 107, - , 199
L: 13 47 49 B: 47 07 41
Mörtersdorf, Bl 444
337238, 1438, 63, - , -
L: 15 43 09 B: 48 37 07
Mötschendorf, Bl 2725
336925, 2569, 111, 172, 201
L: 14 57 00 B: 47 23 00
Mötschendorf, Bl 2727
336982, 2570, 111, - , 201
L: 14 57 16 B: 47 23 11
Mötschendorf, Bl 272522
340919, 2571, 111, - , 201
L: 14 56 56 B: 47 22 56
Mötschendorf, Br 2724
340323, 2572, 111, - , -
L: 14 56 28 B: 47 23 17
Mötz, Bl 5 (Im905)
346056, 415, 19, 152, -
L: 10 56 21 B: 47 16 31
Mogersdorf, Bl 10
353441, 2416, 105, - , -
L: 16 13 10 B: 46 56 49
Mold, Bl 401
331819, 1439, 63, 163, -
L: 15 42 29 B: 48 38 27
Mollersdorf, Br 1967.007
327023, 1480, 65, - , -
L: 16 00 07 B: 48 22 18
Molzbichl, Bl 626
338921, 3285, 142, - , 212
L: 13 33 11 B: 46 46 17
Moos, Bl 4313
340422, 2887, 125, - , -
L: 15 15 56 B: 46 45 46
Moos, Bl 328
338087, 3388, 147, - , -
L: 14 47 17 B: 46 36 22

Moosbierbaum, Br
304162, 1408, 62, - , -
L: 15 53 54 B: 48 18 19
Moosbrunn, Bl 18
300913, 1817, 79, 166, -
L: 16 27 28 B: 48 00 20
Moosbrunn, Bl J1
357087, 1818, 79, - , -
L: 16 27 46 B: 48 00 14
Moosbrunn, Bl J6
357095, 1819, 79, - , -
L: 16 28 04 B: 48 00 30
Moosbrunn, Bl S1
315945, 1820, 79, - , -
L: 16 25 39 B: 48 00 20
Moosbrunn, Bl S2
315960, 1821, 79, - , -
L: 16 26 26 B: 48 00 40
Moosbrunn, Brunnlust S2
357103, 1822, 79, - , -
L: 16 26 17 B: 48 00 16
Moosbrunn,Bl A1
357053, 1823, 79, - , -
L: 16 27 10 B: 48 00 35
Moosbrunn,Bl A2
357061, 1824, 79, - , -
L: 16 26 46 B: 48 00 29
Moosbrunn,Bl A3
357079, 1825, 79, - , -
L: 16 26 35 B: 48 00 35
Moosbrunn-Hfb M I, Br
317420, 1826, 79, - , -
L: 16 27 12 B: 47 59 36
Moosbrunn-Hfb M II, Br
317578, 1827, 79, - , -
L: 16 26 22 B: 48 00 01
Moosbrunn-M I, Bl 21
317297, 1828, 79, - , -
L: 16 27 10 B: 47 59 07
Moosbrunn-M I, Bl 22
317313, 1829, 79, - , -
L: 16 26 52 B: 47 59 18
Moosbrunn-M I, Bl 23
317339, 1830, 79, - , -
L: 16 26 32 B: 47 59 27
Moosbrunn-M I, Bl 26
317354, 1831, 79, - , -
L: 16 26 57 B: 47 59 22
Moosbrunn-M I, Bl 31
317370, 1832, 80, - , -
L: 16 27 05 B: 47 59 30
Moosbrunn-M I, Bl 34
317396, 1833, 80, - , -
L: 16 27 32 B: 47 59 27
Moosbrunn-M I, Bl 35
317305, 1834, 80, - , -
L: 16 27 23 B: 47 59 32
Moosbrunn-M I, Bl 36
317321, 1835, 80, - , -
L: 16 27 02 B: 47 59 40
Moosbrunn-M I, Bl 37
317347, 1836, 80, - , -
L: 16 26 53 B: 47 59 46
Moosbrunn-M I, Bl 40
317362, 1837, 80, - , -
L: 16 27 19 B: 47 59 43
Moosbrunn-M I, Bl 43
317388, 1838, 80, - , -
L: 16 27 45 B: 47 59 38
Moosbrunn-M I, Bl 44
317404, 1839, 80, - , -
L: 16 27 27 B: 47 59 49
Moosbrunn-M I, Bl 45
317412, 1840, 80, - , -
L: 16 27 08 B: 48 00 00
Moosbrunn-M II, Bl 22
317446, 1841, 80, - , -
L: 16 26 10 B: 47 59 40
Moosbrunn-M II, Bl 23
317461, 1842, 80, - , -
L: 16 25 47 B: 47 59 46
Moosbrunn-M II, Bl 26
317438, 1843, 80, - , -
L: 16 26 15 B: 47 59 47
Moosbrunn-M II, Bl 31
317453, 1844, 80, - , -
L: 16 26 19 B: 47 59 55
Moosbrunn-M II, Bl 34
317479, 1845, 80, - , -
L: 16 26 44 B: 47 59 55
Moosbrunn-M II, Bl 35
317495, 1846, 80, - , -
L: 16 26 36 B: 47 59 59
Moosbrunn-M II, Bl 36
317511, 1847, 80, - , -
L: 16 26 13 B: 48 00 04
Moosbrunn-M II, Bl 37
317487, 1848, 80, - , -
L: 16 26 01 B: 48 00 08
Moosbrunn-M II, Bl 40
317503, 1849, 80, - , -
L: 16 26 30 B: 48 00 10
Moosbrunn-M II, Bl 43
317537, 1850, 80, - , -
L: 16 26 55 B: 48 00 10
Moosbrunn-M II, Bl 44
317529, 1851, 80, - , -
L: 16 26 33 B: 48 00 16

Moosbrunn-M II, Bl 44 A
317545, 1852, 80, - , -
L: 16 26 21 B: 48 00 20
Moosbrunn-M II, Bl 45
317552, 1853, 80, - , -
L: 16 26 11 B: 48 00 23
Morzg, Bl 68
347567, 747, 33, - , 186
L: 13 03 45 B: 47 45 49
Morzg, Bl 228
357897, 748, 33, - , 186
L: 13 04 18 B: 47 46 39
Morzg, Bl 263
347575, 749, 33, - , 186
L: 13 03 42 B: 47 47 17
Morzg, Bl 364
347658, 750, 33, - , 186
L: 13 02 22 B: 47 46 34
Moschendorf, Bl 17 A
326462, 2372, 103, 171, -
L: 16 28 21 B: 47 03 00
Muckendorf, Bl 1956.004
327015, 1409, 62, - , -
L: 16 09 29 B: 48 19 10
Muckendorf, Br 1956.002
304170, 1410, 62, - , -
L: 16 09 21 B: 48 19 52
Mühlboden, Br 618
351577, 3286, 142, - , 212
L: 13 40 43 B: 46 41 34
Mühldorf, Bl 2422
349126, 2539, 110, - , -
L: 14 44 21 B: 47 08 16
Mühldorf, Bl 2149.007
306811, 934, 41, - , -
L: 14 06 57 B: 48 20 38
Mühldorf, Bl 2152.007
307066, 935, 41, 156, -
L: 14 04 54 B: 48 20 30
Mühldorf, Bl 2153.007
306670, 936, 41, - , -
L: 14 04 18 B: 48 21 17
Mühldorf, Br 5230
325860, 2417, 105, - , -
L: 15 54 55 B: 46 56 53
Mühldorf, Br 5232
325878, 2418, 105, - , 199
L: 15 55 09 B: 46 57 11
Mühldorf, Br 2151.011
306969, 937, 41, - , -
L: 14 05 44 B: 48 20 32
Mühlen, Bl 6050
356295, 3348, 145, - , 214
L: 14 30 25 B: 47 01 08
Münchendorf, Bl 453
337345, 1854, 80, - , -
L: 16 22 42 B: 48 01 51
Münchendorf, Blt 381
331611, 1855, 80, - , 195
L: 16 21 51 B: 48 01 01
Münster, Bl 1
330431, 565, 25, 153, -
L: 11 50 47 B: 47 25 01
Münster, Bl 3
330456, 566, 25, - , -
L: 11 50 27 B: 47 25 20
Münster, Bl 5
334896, 567, 25, - , -
L: 11 49 39 B: 47 24 22
Münster, Bl 6
330357, 568, 25, - , -
L: 11 51 27 B: 47 25 14
Münster, Bl 9
339978, 569, 25, - , -
L: 11 50 57 B: 47 25 33
Münster, Bl 10
330373, 570, 25, - , -
L: 11 51 40 B: 47 25 07
Münster, Bl 11 (E-KB 15/95)
354167, 571, 25, - , -
L: 11 51 11 B: 47 25 11
Münster, Lp 1
339531, 572, 25, - , -
L: 11 50 57 B: 47 25 33
Münzkirchen, Br 2.4
344150, 849, 37, - , -
L: 13 34 03 B: 48 29 27
Mürzhofen, Bl 3034
336719, 2626, 114, - , 202
L: 15 24 19 B: 47 29 23
Mürzsteg, Bl 29021
358622, 2613, 113, - , 201
L: 15 26 38 B: 47 40 33
Mürzsteg, Bl 29001
372383, 2627, 114, - , 202
L: 15 28 48 B: 47 42 01
Mürzsteg, Bl 2900
372375, 2628, 114, - , 202
L: 15 28 51 B: 47 42 00
Mürzsteg, Bl 2902
356832, 2614, 113, - , 201
L: 15 26 19 B: 47 40 44
Mürzzuschlag, Bl 29252
353086, 2629, 114, - , -
L: 15 39 27 B: 47 35 22
Muggenau, Bl 4387
356600, 2888, 125, - , 206
L: 15 30 30 B: 46 46 26
Munderfing, Bl 29.2
324368, 826, 36, 155, 188
L: 13 09 44 B: 48 04 21
Munderfing, Bl 29.4
324376, 827, 36, - , 188
L: 13 10 38 B: 48 04 33
Munderfing, Bl 32.2
324392, 828, 36, - , 188
L: 13 11 16 B: 48 03 23
Murau, Bl 2060
343707, 2478, 107, - , 200
L: 14 08 44 B: 47 06 42
Mureck, Bl 38771
349225, 3080, 133, - , 209
L: 15 45 34 B: 46 41 59
Mureck, Bl 38777
353318, 3081, 133, - , 209
L: 15 45 12 B: 46 42 42
Mureck, Bl 38796
349241, 3082, 133, - , 209
L: 15 46 24 B: 46 42 08
Mureck, Bl387732
356493, 3083, 133, - , 209
L: 15 45 19 B: 46 42 06
Mureck, Br 38775
329227, 3084, 133, - , -
L: 15 44 46 B: 46 43 02
Mureck, Br 38794
329342, 3085, 133, - , -
L: 15 46 28 B: 46 42 44
Muschk, Bl 205
338855, 3340, 145, - , 213
L: 14 27 39 B: 46 49 16
Muschk, Br 204
338830, 3341, 145, - , 213
L: 14 27 20 B: 46 48 42
Muttendorf, Bl 4016
340067, 2690, 117, - , 203
L: 15 22 09 B: 46 56 24
Muttendorf, Bl 4018
340083, 2691, 117, - , 203
L: 15 22 01 B: 46 55 53
Mutzenfeld, Br 5775
328948, 2294, 99, - , -
L: 15 54 04 B: 47 04 58

- N -

Naarn, Blt 2102.019
308809, 1254, 55, - , 192
L: 14 36 56 B: 48 14 00
Naarn, Br 2100.017
308817, 1255, 55, - , -
L: 14 38 10 B: 48 13 03
Naegelsdorf, Br 3965
343244, 3001, 130, - , -
L: 15 50 02 B: 46 47 31
Nassereith, Bl 1
370239, 395, 18, - , -
L: 10 49 58 B: 47 19 04
Nassereith, Bl 4
342139, 396, 18, - , -
L: 10 49 51 B: 47 19 01
Neckenmarkt, Bl 2
335638, 2182, 94, - , -
L: 16 33 48 B: 47 36 07
Neckenmarkt, Bl 6
345652, 2183, 95, - , -
L: 16 31 45 B: 47 35 50
Neckenmarkt, Bl 7
345702, 2184, 95, - , 197
L: 16 33 57 B: 47 36 16
Nenndorf, Bl 313
327155, 1355, 60, - , -
L: 15 30 02 B: 48 10 35
Nenzing, Bl 03.30.04 A
321349, 86, 4, - , 180
L: 9 39 16 B: 47 12 40
Nenzing, Bl 03.30.05 A
321356, 87, 4, - , -
L: 9 39 28 B: 47 12 50
Nenzing, Bl 03.30.13
321398, 88, 4, - , -
L: 9 39 06 B: 47 12 37
Nenzing, Bl 04.30.14
321547, 89, 4, - , -
L: 9 40 29 B: 47 11 54
Nenzing, Bl 04.30.15
321554, 90, 4, - , -
L: 9 41 37 B: 47 11 29
Nenzing, Bl 04.30.16 B
321562, 91, 4, - , -
L: 9 42 14 B: 47 11 41
Nenzing, Bl 04.30.22
352179, 92, 4, - , -
L: 9 40 19 B: 47 12 06
Nenzing, Bl 04.30.31 A
321968, 93, 4, - , -
L: 9 40 35 B: 47 11 59
Nenzing, Bl 05.30.01
321646, 94, 4, - , -
L: 9 43 52 B: 47 10 42
Nenzing, Bl 05.30.17 A
321927, 95, 5, - , -
L: 9 42 53 B: 47 11 27
Nenzing, Bl 05.30.18 A
321661, 96, 5, - , 180
L: 9 43 18 B: 47 11 05
Nenzing, Bl 05.30.19
321679, 97, 5, - , 180
L: 9 43 07 B: 47 10 49
Nenzing, Bl 06.30.20
321778, 98, 5, - , -
L: 9 44 33 B: 47 10 24
Neu-Nagelberg, Bl 417
331975, 2036, 88, - , -
L: 14 58 33 B: 48 49 26
Neuaigen, Bl 1965.003
303339, 1481, 65, 163, -
L: 16 01 27 B: 48 21 16
Neubau, Bl 16.7
375790, 1017, 45, - , -
L: 14 12 11 B: 48 12 12
Neubau, Bl 17.7
375915, 1018, 45, - , -
L: 14 11 16 B: 48 12 05
Neubau, Bl 19.9
375204, 1019, 45, - , -
L: 14 09 33 B: 48 12 12
Neubau, Br 15.11
314351, 1020, 45, - , -
L: 14 11 29 B: 48 14 33
Neubau, Br 16.5
307819, 1021, 45, - , -
L: 14 11 34 B: 48 13 09
Neubau, Br 17.3
375899, 1022, 45, - , -
L: 14 11 12 B: 48 12 20
Neudau, Tbl 59400
349654, 2452, 106, - , -
L: 16 05 46 B: 47 11 25
Neudau, Tbl594001
349670, 2453, 106, - , -
L: 16 05 46 B: 47 11 25
Neudörfl, Bl 3
313718, 1856, 80, - , -
L: 16 17 08 B: 47 47 42
Neudörfl, Bl 8
345231, 1857, 81, - , -
L: 16 16 50 B: 47 48 16
Neudörfl, Br 6
335935, 1858, 81, - , -
L: 16 18 11 B: 47 47 56
Neudorf bei Mooskirchen, Bl 4012
340042, 2692, 117, - , 203
L: 15 17 48 B: 46 58 31
Neudorf bei Parndorf, Bl 64
345397, 2107, 91, - , -
L: 16 54 42 B: 48 01 58
Neudorf bei Parndorf, Br 32
306407, 2108, 91, - , -
L: 16 56 14 B: 48 00 38
Neudorf, Br 5791
328955, 2295, 99, 170, -
L: 15 56 35 B: 47 05 00
Neuebenfurth, Bl 23
300970, 1859, 81, - , -
L: 16 20 26 B: 47 52 13
Neuebenfurth, Bl G
300996, 1860, 81, - , -
L: 16 20 39 B: 47 52 55
Neufeld a.d. Leitha, Bl 10
345868, 1861, 81, - , -
L: 16 22 36 B: 47 52 01
Neuhaus, Bl 1231
336792, 1155, 51, - , -
L: 14 04 17 B: 47 30 47
Neumarkt a. d. R., Br 6
335521, 2419, 105, - , -
L: 16 09 47 B: 46 55 38
Neumarkt a.d. Ybbs, Bl 258
323006, 1305, 57, - , -
L: 15 03 36 B: 48 08 12
Neumarkt a.d. Ybbs, Blt 429
337089, 1306, 58, - , 192
L: 15 03 16 B: 48 08 44
Neumarkt a.d.R., Bl 7
345728, 2420, 105, - , -
L: 16 10 54 B: 46 55 40
Neunkirchen, Br
301036, 1862, 81, 166, 195
L: 16 05 15 B: 47 43 13
Neunkirchen-Blättstrs, Bl 303
327056, 1863, 81, - , -
L: 16 05 45 B: 47 44 09
Neusiedl a.Stf., Bl 217
319251, 1864, 81, - , -
L: 16 07 38 B: 47 46 39
Neusiedl a.Stf., Bl 219
319277, 1865, 81, - , -
L: 16 06 30 B: 47 46 50
Neusiedl am See, Bl 124
316174, 2238, 97, - , -
L: 16 51 18 B: 47 53 22
Neusiedl am See, Bl 137
326280, 2239, 97, - , -
L: 16 51 40 B: 47 54 07
Neusiedl am See, Bl 138
326298, 2240, 97, - , -
L: 16 51 27 B: 47 53 36
Neusiedl am See, Bl 153
345314, 2241, 97, - , -
L: 16 52 57 B: 47 53 59

Neusiedl am See, Bl N 1
305938, 2242, 97, - , -
L: 16 51 17 B: 47 56 16
Neusiedl am See, Br 103
305946, 2243, 97, - , -
L: 16 49 35 B: 47 57 23
Neusiedl am See, Br 24
306423, 2109, 91, - , -
L: 16 48 50 B: 47 58 03
Neusiedl am See, Br 6
306415, 2110, 91, - , -
L: 16 52 31 B: 47 57 31
Neusiedl an der Zaya, Bl 415
331959, 2045, 88, - , -
L: 16 47 19 B: 48 36 22
Neusiedl, Br
304188, 1411, 62, - , -
L: 15 58 01 B: 48 19 27
Neustift a.d. Lafnitz, Bl 30
345710, 2339, 101, - , 198
L: 16 01 26 B: 47 21 53
Neustift im Felde, Br
315747, 1482, 65, - , -
L: 15 53 10 B: 48 24 29
Neustift, Bl 5987
343863, 2282, 99, - , -
L: 15 59 06 B: 47 11 15
Neustift, Bl 1
354068, 460, 20, - , -
L: 11 19 18 B: 47 06 59
Neustift, Bl 2
354076, 461, 20, - , -
L: 11 17 54 B: 47 06 24
Neustift, Bl 3
354084, 462, 20, - , -
L: 11 19 10 B: 47 07 10
Neustift, Bl 4
354092, 463, 20, - , -
L: 11 18 05 B: 47 06 19
Neustift, Br 5986
343855, 2283, 99, - , -
L: 15 58 57 B: 47 11 09
Neustift, Br 3985
340562, 3015, 131, - , -
L: 15 59 36 B: 46 51 26
Neutersdorf, Bl 3948
343921, 2989, 129, - , 207
L: 15 39 22 B: 46 46 43
Neutersdorf, Bl 38355
353250, 3086, 133, - , 209
L: 15 38 17 B: 46 45 23
Neutersdorf, Br 38572
343145, 3087, 133, - , -
L: 15 39 08 B: 46 46 15
Nickelsdorf, Bl 28
345157, 2084, 90, - , -
L: 17 03 34 B: 47 58 28
Nickelsdorf, Bl 29
345165, 2085, 90, - , -
L: 17 04 13 B: 47 58 16
Nickelsdorf, Bl 35
345603, 2086, 90, - , -
L: 17 05 28 B: 47 58 23
Nickelsdorf, Bl 50
335471, 2087, 90, - , -
L: 17 05 11 B: 47 57 54
Nickelsdorf, Bl 51
335539, 2088, 90, - , -
L: 17 04 11 B: 47 55 31
Nickelsdorf, Bl 52A
335547, 2089, 90, - , -
L: 17 05 42 B: 47 54 47
Nickelsdorf, Bl 61
345363, 2111, 91, - , -
L: 17 00 10 B: 47 56 17
Nickelsdorf, Br 28
306456, 2090, 90, - , -
L: 17 04 02 B: 47 56 27
Nickelsdorf, Br 29
306464, 2091, 90, - , -
L: 17 05 15 B: 47 56 34
Nickelsdorf, Br 46
326181, 2092, 90, - , -
L: 17 04 59 B: 47 55 48
Niederabsdorf, Bl 328
327312, 2053, 89, - , 196
L: 16 52 47 B: 48 35 25
Niederdorf, Bl 2602
336172, 2594, 113, - , -
L: 14 57 26 B: 47 18 19
Niederdorf, Bl 2612
336214, 2595, 113, - , 201
L: 14 57 45 B: 47 18 42
Niederdorf, Blt 26125
336420, 2596, 113, - , 201
L: 14 57 45 B: 47 18 42
Niedernsill, Bl 1
347948, 678, 29, - , 184
L: 12 40 22 B: 47 16 37
Niederöblarn, Bl 1200
332783, 1156, 51, - , -
L: 14 00 44 B: 47 28 54
Niederwölz, Bl 2211
336230, 2479, 108, 172, -
L: 14 22 40 B: 47 08 49
Niederwölz, Br 2207
356758, 2473, 107, - , 200
L: 14 21 34 B: 47 09 56
Nikitsch, Bl 4
335695, 2145, 93, - , -
L: 16 40 28 B: 47 32 24
Niklasdorf, Bl 2794
332643, 2597, 113, - , -
L: 15 08 29 B: 47 23 33
Niklasdorf, Br 2786
332650, 2598, 113, - , -
L: 15 08 03 B: 47 23 26
Nitzing, Blt 408
331884, 1412, 62, - , 193
L: 16 05 41 B: 48 18 26
Nofels, Bl 01.32.19 A
322313, 248, 11, - , 182
L: 9 33 29 B: 47 15 42
Nofels, Bl 01.32.21 A
309534, 249, 11, - , -
L: 9 34 29 B: 47 15 44
Nofels, Bl 01.32.24 A
309542, 250, 11, - , 182
L: 9 33 57 B: 47 16 39
Nofels, Bl 01.32.38
322271, 251, 11, - , 182
L: 9 32 24 B: 47 16 18
Nofels, Bl 01.32.71
379289, 252, 11, - , 182
L: 9 32 06 B: 47 16 17
Nofels, Bl 01.32.79
379149, 253, 11, - , -
L: 9 33 32 B: 47 17 18
Nüziders, Bl 06.35.01
321786, 99, 5, - , -
L: 9 45 52 B: 47 10 07
Nüziders, Bl 06.35.02
321794, 100, 5, - , -
L: 9 45 54 B: 47 10 17
Nüziders, Bl 06.35.03
321802, 101, 5, - , -
L: 9 45 55 B: 47 10 27
Nüziders, Bl 06.35.06
321836, 102, 5, - , -
L: 9 45 17 B: 47 10 13
Nüziders, Bl 06.35.07 A
321844, 103, 5, 149, 180
L: 9 47 44 B: 47 09 59
Nüziders, Bl 06.35.08
321851, 104, 5, - , 180
L: 9 47 11 B: 47 09 58
Nüziders, Bl 06.35.09
321869, 105, 5, 149, -
L: 9 46 18 B: 47 09 59
Nüziders, Bl 06.35.11
321885, 106, 5, - , -
L: 9 46 52 B: 47 10 24
Nüziders, Bl 06.35.12 A
321893, 107, 5, - , -
L: 9 47 04 B: 47 10 24
Nüziders, Bl 06.35.14 A
321919, 108, 5, - , -
L: 9 46 39 B: 47 10 26
Nüziders, Bl 06.35.17
321943, 109, 5, - , -
L: 9 47 29 B: 47 10 32
Nüziders, Bl 06.35.18
321406, 110, 5, - , -
L: 9 46 50 B: 47 10 19
Nüziders, Bl 07.35.19
321745, 111, 5, - , 180
L: 9 48 17 B: 47 09 43

- O -

Oberaich, Br 2830
332585, 2599, 113, - , 201
L: 15 13 24 B: 47 24 16
Oberaich, Br 2840
332577, 2600, 113, - , -
L: 15 14 36 B: 47 24 06
Oberalm I, Bl 18 (O.II)
320796, 751, 33, - , 186
L: 13 05 17 B: 47 41 48
Oberbildein, Bl 26
345835, 2373, 103, - , -
L: 16 27 15 B: 47 07 50
Oberbildein, Br 9
326389, 2374, 103, - , -
L: 16 28 03 B: 47 07 57
Oberdrauburg, Bl 422
338301, 3208, 139, - , -
L: 12 57 16 B: 46 45 00
Obere Fellach, Bl 613
351676, 3287, 142, - , 212
L: 13 49 30 B: 46 38 02
Obereck, TBl 5.1
344135, 843, 37, - , -
L: 13 16 57 B: 48 08 10
Obereisenfeld, Br 32.5
307736, 1023, 45, - , -
L: 13 59 45 B: 48 10 22
Obergäu, Br 16
319863, 752, 33, - , -
L: 13 10 27 B: 47 35 39
Obergrafendorf, Bl 315
327171, 1356, 60, - , -
L: 15 32 33 B: 48 09 33
Obergralla, Bl 3781
311225, 2943, 127, - , -
L: 15 33 27 B: 46 50 21
Obergralla, Bl 3803
336552, 2944, 127, - , -
L: 15 35 00 B: 46 49 50
Obergralla, Bl 37962
336537, 2945, 127, - , -
L: 15 33 45 B: 46 49 19
Obergralla, Br 3792
311266, 2946, 127, - , -
L: 15 33 08 B: 46 50 13
Obergralla, Br 3798
311282, 2947, 127, - , -
L: 15 34 20 B: 46 49 26
Obergralla, Br 38011
314971, 2948, 127, - , -
L: 15 34 33 B: 46 49 30
Oberhaag, Bl 4358
343103, 2869, 124, - , 205
L: 15 21 11 B: 46 41 16
Oberhausen, Blt 393
331736, 1581, 69, - , 194
L: 16 35 07 B: 48 10 32
Oberhofen, Bl 2
334698, 416, 19, - , -
L: 11 05 54 B: 47 18 26
Oberhofen, Bl 4
334714, 417, 19, - , 183
L: 11 06 23 B: 47 18 02
Oberhofen, Bl 6
334730, 418, 19, - , -
L: 11 07 06 B: 47 18 30
Oberlanzendorf, Br
315820, 1866, 81, - , -
L: 16 26 25 B: 48 06 31
Obermicheldorf, Br 5.4
324913, 990, 44, - , -
L: 14 08 00 B: 47 51 46
Obernberg, Bl 324
344564, 845, 37, - , -
L: 13 20 44 B: 48 19 41
Oberndorf, Bl 1
353888, 655, 28, - , -
L: 12 23 00 B: 47 30 03
Oberndorf, Bl 2
321125, 753, 33, 154, 186
L: 12 56 40 B: 47 56 58
Oberndorf, Bl 3
321026, 754, 33, - , -
L: 12 56 52 B: 47 56 39
Oberndorf, Bl 4
321042, 755, 33, - , -
L: 12 56 11 B: 47 56 47
Oberndorf, Br 1
321000, 756, 33, - , -
L: 12 56 27 B: 47 56 26
Oberndorf, Br Nord
342113, 656, 28, - , -
L: 12 23 40 B: 47 30 13
Oberndorf, Br Süd
370411, 657, 28, - , -
L: 12 23 11 B: 47 29 33
Oberottensheim, Bl 2143.001
374298, 938, 41, - , -
L: 14 11 17 B: 48 20 01
Oberottensheim, Bl 2146.003
306886, 939, 41, - , -
L: 14 09 09 B: 48 19 35
Oberottensheim, Br 2143.005
374314, 940, 41, - , -
L: 14 10 56 B: 48 20 09
Oberottensheim, Br 2145.005
307025, 941, 41, - , -
L: 14 09 55 B: 48 20 07
Oberottensheim, Br O 123
374330, 942, 41, - , -
L: 14 10 42 B: 48 19 56
Oberpremstätten, Bl 3556
315366, 2805, 121, - , -
L: 15 24 41 B: 46 58 14
Oberpremstätten, Blt 35565
329581, 2806, 121, - , 204
L: 15 24 41 B: 46 58 14
Oberpremstätten, Br 35384
336388, 2807, 121, - , -
L: 15 24 37 B: 46 58 36
Oberpurkla, Br 39115
314773, 3088, 133, - , -
L: 15 54 39 B: 46 44 49
Oberrabnitz, Bl 22
353532, 2139, 93, - , -
L: 16 21 20 B: 47 29 38
Oberrakitsch, Br 38752
340307, 3089, 134, - , -
L: 15 44 42 B: 46 43 50
Obersafen, Br 5967
343772, 2284, 99, - , -
L: 16 00 33 B: 47 18 51
Oberschaden, Bl 2153.002
314161, 885, 39, - , -
L: 14 03 59 B: 48 19 01
Oberschaden, Bl 2154.004
307512, 886, 39, - , -
L: 14 03 00 B: 48 19 18
Oberschaden, Br 2155.006
307322, 887, 39, - , -
L: 14 02 35 B: 48 18 23

Oberschaden, Br 2156.010
307272, 888, 39, - , -
L: 14 01 43 B: 48 18 53
Oberschauersberg, Br 1.2
344655, 978, 43, - , -
L: 14 00 44 B: 48 07 40
Oberschwarza, Bl 38513
349191, 3090, 134, - , 209
L: 15 39 40 B: 46 42 27
Oberschwarza, Bl385132
356329, 3091, 134, - , 209
L: 15 39 20 B: 46 42 45
Oberschwarza, Br 38511
318998, 3092, 134, - , -
L: 15 39 21 B: 46 42 45
Obersiebenbrunn, Br
301309, 1582, 69, - , -
L: 16 41 54 B: 48 15 54
Obersprait, Br 7.2
324244, 829, 36, 155, 188
L: 13 05 41 B: 48 12 59
Obersprait, Br 7.4
324251, 830, 36, - , 188
L: 13 06 31 B: 48 13 16
Oberstorcha, Bl 5180
349373, 2421, 105, - , 199
L: 15 48 36 B: 46 57 54
Obervogau, Br 3829
318444, 2949, 127, - , -
L: 15 34 48 B: 46 44 48
Obervogau, Br 3833
311332, 2950, 127, - , -
L: 15 35 49 B: 46 44 59
Obervogau, Br 38315
311324, 2951, 127, - , -
L: 15 35 02 B: 46 44 53
Oberwagram, Bl 386
331660, 1363, 60, - , -
L: 15 38 43 B: 48 12 33
Oberwaltersdorf, Br 1
301085, 1867, 81, - , -
L: 16 21 10 B: 47 57 48
Oberwaltersdorf, Br 5
301127, 1868, 81, - , -
L: 16 21 46 B: 47 57 05
Oberwart, Bl 23
345421, 2357, 102, - , -
L: 16 10 39 B: 47 18 27
Oberwart, Tbr 7
345900, 2454, 106, - , -
L: 16 13 13 B: 47 16 40
Oberweiden, Br 237
322552, 1583, 69, - , 194
L: 16 49 48 B: 48 18 22
Oberweißau, Br 34.2
324426, 831, 36, - , 188
L: 13 10 45 B: 48 01 59
Oberweißau, Br 35.2
324467, 832, 36, - , 188
L: 13 09 32 B: 48 01 36
Oberzögersdorf, Bl 1955.009
303370, 1483, 65, - , -
L: 16 08 45 B: 48 23 21
Oberzwischenbrunn, Bl 468
337485, 1364, 60, - , 193
L: 15 41 07 B: 48 12 53
Obgrün, Br 5663
325969, 2319, 100, - , -
L: 15 55 41 B: 47 07 38
Obgrün, Br 5669
325985, 2320, 100, - , -
L: 15 56 02 B: 47 07 17
Obgrün, Tbl566701
349555, 2455, 106, - , -
L: 15 55 24 B: 47 07 30
Obritz, Bl 464
337444, 2038, 88, - , 196
L: 16 09 59 B: 48 41 59
Ochsenburg, Br 253
322917, 1365, 60, - , 193
L: 15 37 44 B: 48 07 57
Öblarn, Bl 1180
336115, 1157, 51, - , -
L: 13 59 15 B: 47 27 45
Öblarn, Bl 1190
336768, 1158, 51, - , -
L: 14 00 25 B: 47 28 16
Oetting, Bl 424
338780, 3209, 139, - , 210
L: 12 57 54 B: 46 44 47
Oeynhausen, Bl
301150, 1869, 81, 166, -
L: 16 17 34 B: 47 59 09
Oggau, Br 4
313262, 2156, 93, 170, -
L: 16 40 25 B: 47 51 18
Ollersdorf, Bl
305003, 1584, 69, - , -
L: 16 47 59 B: 48 23 39
Ornding, Bl 2043.004
322800, 1345, 59, 161, -
L: 15 14 44 B: 48 12 33
Ornding, Blt 428
337071, 1346, 59, - , 192
L: 15 15 58 B: 48 12 53
Orth a.d.D., Bl 1900.003
326710, 1585, 70, - , -
L: 16 44 05 B: 48 08 13
Orth a.d.D., Bl 1902.001
305011, 1586, 70, - , -
L: 16 42 12 B: 48 08 53
Orth a.d.D., Bl 1902.5
331041, 1587, 70, - , -
L: 16 42 34 B: 48 07 45
Orth, Bl 1903.1
356030, 1588, 70, - , -
L: 16 41 31 B: 48 07 56
Orth, Bl 1903.5
356048, 1589, 70, - , -
L: 16 41 21 B: 48 07 33
Oslip, Bl 18
326223, 2157, 93, - , -
L: 16 36 00 B: 47 50 19
Oslip, Bl 19
326231, 2158, 93, - , -
L: 16 36 05 B: 47 49 52
Oslip, Bl 33
345272, 2159, 94, - , -
L: 16 37 49 B: 47 50 11
Osternberg, Br 2.1
324202, 833, 36, - , 188
L: 13 03 34 B: 48 14 50
Ottsdorf (Aschet), Br 30.8
324681, 979, 43, - , -
L: 14 02 31 B: 48 08 08

- P -

Pama, Bl 23
335455, 2093, 91, - , -
L: 17 03 48 B: 48 01 53
Pama, Bl 30
345553, 2094, 91, - , -
L: 17 01 00 B: 48 04 19
Pama, Bl 32
345579, 2095, 91, - , -
L: 17 00 00 B: 48 03 15
Pama, Bl 5 A
306266, 2096, 91, - , 196
L: 17 01 48 B: 48 03 09
Pama, Bl 6
306274, 2097, 91, 169, -
L: 17 02 26 B: 48 02 30
Pamhagen, Bl 139 A
335109, 2244, 97, - , -
L: 16 54 12 B: 47 43 47
Pamhagen, Bl 154
345322, 2245, 97, - , -
L: 16 55 54 B: 47 42 11
Pamhagen, Br 140
335117, 2246, 97, - , -
L: 16 52 39 B: 47 41 52
Pamhagen, Br 45
305953, 2247, 97, - , 197
L: 16 54 21 B: 47 41 52
Pamhagen/Leißergraben, Lp
335125, 2248, 97, - , -
L: 16 52 49 B: 47 41 36
Pamhagen/Zweierkanal, Lp
345256, 2249, 97, - , -
L: 16 52 12 B: 47 43 19
Panzendorf, Bl 1(18)
370783, 3158, 136, - , -
L: 12 26 09 B: 46 44 53
Panzendorf, Bl 3 (Sa103)
339911, 3159, 137, - , -
L: 12 27 29 B: 46 44 47
Panzendorf, Bl 5(17)
370791, 3160, 137, - , -
L: 12 26 09 B: 46 44 52
Parbasdorf, Bl
305029, 1590, 70, - , -
L: 16 35 19 B: 48 16 44
Parndorf, Bl 36
319434, 2112, 91, - , -
L: 16 51 04 B: 47 59 46
Parndorf, Bl 37
319442, 2113, 91, - , -
L: 16 50 12 B: 47 58 38
Parndorf, Bl 59
345181, 2114, 91, - , -
L: 16 52 39 B: 47 59 49
Parndorf, Br 1 A
306472, 2115, 91, 169, -
L: 16 52 44 B: 47 59 19
Pasching, Bl 14.3
375578, 1024, 45, - , -
L: 14 13 40 B: 48 12 45
Pasching, Br 11.7
307850, 1025, 45, - , -
L: 14 14 39 B: 48 14 28
Passering, Br 203
338814, 3342, 145, - , 213
L: 14 28 07 B: 46 48 24
Patergassen, Bl 280
351833, 3267, 141, - , -
L: 13 51 40 B: 46 49 13
Paternion, Bl 620
351536, 3288, 142, - , 212
L: 13 38 29 B: 46 42 49
Pausendorf, Bl 24991
349035, 2540, 110, - , -
L: 14 47 17 B: 47 12 13
Pausendorf, Bl 24992
353078, 2541, 110, - , -
L: 14 47 06 B: 47 12 20
Pausendorf, Br 2525
315317, 2542, 110, - , -
L: 14 47 49 B: 47 12 26
Peggau, Bl 31751
340760, 2673, 116, - , 202
L: 15 20 29 B: 47 12 49
Peggau, Br 3173
325076, 2674, 116, - , 202
L: 15 20 44 B: 47 12 29
Peggau, Br 3183
325134, 2675, 116, - , -
L: 15 20 38 B: 47 12 21
Peggau, Br 3195
340687, 2676, 116, - , -
L: 15 20 58 B: 47 11 32
Peggau, Br 31911
341008, 2677, 116, - , -
L: 15 20 54 B: 47 11 45
Peisching, Br
301168, 1870, 81, - , -
L: 16 06 51 B: 47 43 28
Penk, Bl 633
354563, 3223, 139, - , 210
L: 13 15 59 B: 46 53 32
Perbersdorf, Bl 3955
356501, 2997, 129, - , 207
L: 15 47 48 B: 46 48 16
Perg, Bl 01.11
378752, 1256, 55, - , -
L: 14 37 54 B: 48 14 38
Perg, Bl 2098.027
314641, 1257, 55, - , -
L: 14 39 40 B: 48 13 37
Perg, Bl 2099.015
314666, 1258, 55, - , -
L: 14 39 02 B: 48 14 21
Perg, Bl 2100.019
314658, 1259, 56, - , -
L: 14 38 23 B: 48 13 53
Pergkirchen, Bl 2096.021
316620, 1260, 56, - , -
L: 14 41 07 B: 48 13 39
Pergkirchen, Bl 2097.015
316612, 1261, 56, - , -
L: 14 40 36 B: 48 13 57
Pergkirchen, Bl 2098.029
314633, 1262, 56, - , -
L: 14 39 48 B: 48 13 59
Pergkirchen, Blt 2096.017 A
316992, 1263, 56, - , 192
L: 14 41 15 B: 48 13 52
Pergkirchen, Br 2098.021
308833, 1264, 56, - , -
L: 14 39 56 B: 48 14 16
Pergkirchen, Br 2098.023
308692, 1265, 56, - , -
L: 14 39 40 B: 48 14 33
Pernau, Bl 26.3
376012, 1026, 45, - , -
L: 14 04 50 B: 48 10 19
Pernau, Br 28.9
307744, 1027, 45, 157, -
L: 14 03 05 B: 48 10 16
Pernegg, Br 3111
340539, 2678, 116, - , -
L: 15 21 24 B: 47 18 18
Persenbeug, Bl 2058.001
303008, 1320, 58, 161, -
L: 15 06 08 B: 48 10 59
Persenbeug, Bl 2059.001
302992, 1321, 58, - , -
L: 15 05 24 B: 48 11 04
Pertlstein, Bl 5250
343590, 2422, 105, - , 199
L: 15 58 49 B: 46 56 31
Perzendorf, Bl 1960.001
303396, 1484, 65, - , -
L: 16 06 06 B: 48 20 39
Perzendorf, Blt 424
337030, 1485, 65, - , 194
L: 16 04 05 B: 48 22 13
Petronell, Bl 1888.2
356121, 2017, 87, - , -
L: 16 53 04 B: 48 07 45
Petronell, Bl 1889.2
331132, 2018, 87, - , -
L: 16 52 29 B: 48 07 29
Petronell, Bl 1889.4
356139, 2019, 87, - , -
L: 16 52 18 B: 48 07 11
Petronell, Bl 1889.7
331066, 1591, 70, - , -
L: 16 52 33 B: 48 08 04
Petronell, Bl 1890.6
331124, 2020, 87, - , -
L: 16 51 20 B: 48 07 13
Petronell-Bahnhof, Br
305482, 2021, 87, 168, 196
L: 16 52 09 B: 48 06 26
Pettnau, Bl 1
334433, 419, 19, - , -
L: 11 09 51 B: 47 17 11
Pettnau, Bl 3
346668, 420, 19, - , -
L: 11 09 52 B: 47 17 28

Pettnau, Bl 4
334516, 421, 19, - , -
L: 11 10 59 B: 47 16 58
Pettnau, Bl 12
334151, 422, 19, - , -
L: 11 11 16 B: 47 16 51
Petzelsdorf, Bl 363
331488, 1325, 58, - , -
L: 15 09 08 B: 48 04 05
Petzenkirchen, Bl 333
327379, 1326, 58, - , -
L: 15 10 10 B: 48 08 54
Petzenkirchen, Blt 434
337139, 1327, 59, - , 192
L: 15 10 01 B: 48 09 02
Pfaffenhofen, Bl 4 (T601)
339192, 423, 19, - , -
L: 11 04 05 B: 47 17 56
Pfaffing, Br 2159.032
307124, 889, 39, - , -
L: 13 59 32 B: 48 21 48
Pfaffstätt, Br 31.1
324384, 834, 36, - , 188
L: 13 08 20 B: 48 03 41
Pfarrsdorf, Br 39154
343012, 3093, 134, - , -
L: 15 58 18 B: 46 42 20
Pframa, Bl
315721, 1592, 70, - , -
L: 16 46 53 B: 48 09 58
Pfunds, Bl 2 (005)
342410, 383, 17, - , -
L: 10 32 59 B: 46 58 27
Pfunds, Bl12 (S2)
358440, 384, 17, - , -
L: 10 33 43 B: 46 58 48
Pfunds-Birkach, Bl 1 (016)
342394, 385, 17, - , -
L: 10 33 39 B: 46 58 55
Pfunds-Birkach, Bl 6 (038)
342451, 386, 17, - , -
L: 10 33 42 B: 46 58 53
Pfunds-Birkach, Bl 8 (014)
342477, 387, 17, - , -
L: 10 33 47 B: 46 58 51
Piberbach, Br 16.10
324665, 991, 44, - , -
L: 14 14 39 B: 48 07 30
Piberschlag, Br 20.2
344010, 862, 38, - , -
L: 14 10 20 B: 48 33 30
Picheldorf, Bl 2819
332601, 2601, 113, - , -
L: 15 11 57 B: 47 24 39
Pichl, BL 25701
353326, 2602, 113, - , 201
L: 14 54 56 B: 47 16 19
Pichl, Bl 1011
356360, 1159, 51, - , 190
L: 13 36 55 B: 47 23 16
Pichl, Bl 2566
349175, 2603, 113, - , -
L: 14 54 53 B: 47 15 11
Pichl, Bl 2568
349183, 2604, 113, - , -
L: 14 55 15 B: 47 15 49
Pichl, Bl 5113
343467, 2423, 105, - , -
L: 15 38 03 B: 47 09 48
Pichla bei Radkersburg, Bl 3992
356949, 3010, 130, - , 208
L: 15 57 18 B: 46 47 35
Pichla, Bl386542
358606, 3094, 134, - , 209
L: 15 41 07 B: 46 43 59
Pichling, Br 24.16
377697, 1118, 49, - , -
L: 14 21 36 B: 48 14 55
Pielach, Bl 314
327163, 1357, 60, - , 192
L: 15 22 26 B: 48 13 33
Pilgersdorf, Bl 1
353516, 2390, 104, - , -
L: 16 20 49 B: 47 26 30
Pilgersdorf, Tbl 1
353557, 2271, 98, - , -
L: 16 20 35 B: 47 26 31
Pill, Bl 2
334391, 573, 25, - , -
L: 11 40 15 B: 47 19 16
Pillichsdorf, Bl 452
337337, 1593, 70, - , -
L: 16 31 50 B: 48 22 02
Pillichsdorf, Br 329
327346, 1594, 70, - , -
L: 16 32 02 B: 48 20 23
Pinggau, Bl 59994
372300, 2358, 102, - , 198
L: 16 04 16 B: 47 26 13
Pinggau, Bl 59991
356253, 2359, 102, - , 198
L: 16 03 28 B: 47 27 17
Pinggau, Bl 59992
356246, 2360, 102, - , 198
L: 16 04 17 B: 47 26 10
Pinggau, Bl 59993
356261, 2361, 102, - , 198
L: 16 04 18 B: 47 26 03
Pinkafeld, Bl 18
335026, 2362, 102, - , -
L: 16 06 51 B: 47 23 03
Pinkafeld, Tbr 2
345918, 2456, 106, - , -
L: 16 05 05 B: 47 22 48
Pirching, Bl 5149
343566, 2424, 105, - , -
L: 15 44 03 B: 47 04 58
Piringsdorf, Bl 23
353540, 2140, 93, - , -
L: 16 25 26 B: 47 27 03
Pirka-Eggenb., Br 3492
315358, 2808, 121, - , -
L: 15 25 34 B: 47 00 25
Pischelsdorf, Bl
304220, 1413, 62, - , 193
L: 15 56 59 B: 48 19 51
Pischelsdorf, Tbl 56400
349597, 2457, 106, - , 199
L: 15 48 14 B: 47 10 26
Pisching, Bl 270432
340901, 2573, 112, - , 201
L: 14 43 36 B: 47 25 30
Pitschgau, Bl 4352
356626, 2870, 124, - , 205
L: 15 17 40 B: 46 42 08
Pitztal - Stillebach, Bl 2
346387, 399, 18, - , -
L: 10 51 50 B: 47 02 52
Pixendorf, Br
304238, 1414, 62, 162, 193
L: 15 58 49 B: 48 17 23
Pobersach, Bl 421
338285, 3210, 139, - , -
L: 13 13 45 B: 46 44 59
Pobersach, Bl 425
338806, 3211, 139, - , -
L: 13 13 54 B: 46 44 54
Podersdorf am See, Bl P 2
305995, 2250, 97, - , -
L: 16 49 12 B: 47 50 38
Podersdorf am See, Br 7
306001, 2251, 97, - , 197
L: 16 49 34 B: 47 49 30
Podersdorf am See, Br 9
306019, 2252, 97, - , 197
L: 16 52 22 B: 47 50 47
Podersdorf am See/Birnbaumlacke, Lp
319459, 2253, 97, - , -
L: 16 51 53 B: 47 49 07
Pöchlarn, Bl 2045.004
331397, 1347, 59, - , -
L: 15 12 51 B: 48 12 28
Pöchlarn, Bl 2045.014
322776, 1348, 59, - , -
L: 15 12 16 B: 48 11 48
Pöchlarn, Bl 2046.010
322750, 1349, 60, - , -
L: 15 11 13 B: 48 12 48
Pöggstall, Bl 442
337212, 1335, 59, - , -
L: 15 12 24 B: 48 18 56
Pölfing, Br 4326
340455, 2889, 125, - , -
L: 15 18 30 B: 46 43 36
Pöllau, Bl 5980
343814, 2285, 99, - , 197
L: 15 50 23 B: 47 17 45
Pöls, Br 2345
340679, 2490, 108, - , 200
L: 14 35 22 B: 47 13 22
Pölten, Br 3998
343293, 3012, 130, - , -
L: 15 59 14 B: 46 45 02
Pöttelsdorf, Bl 43
353573, 2160, 94, - , -
L: 16 26 11 B: 47 45 41
Politzen, Bl 624
338962, 3289, 142, - , 212
L: 13 36 29 B: 46 44 57
Polling, Bl 2
334649, 424, 19, - , -
L: 11 09 27 B: 47 16 56
Polling, Blt 4
339424, 425, 19, - , 183
L: 11 09 12 B: 47 17 10
Poppendorf, Bl 27
345124, 2340, 101, - , -
L: 16 13 36 B: 46 59 41
Poppendorf, Bl 28
345132, 2341, 101, - , -
L: 16 13 37 B: 46 59 16
Poppichl, Bl 229
338160, 3325, 144, - , 213
L: 14 18 09 B: 46 40 17
Posch, Bl 2122.10
323568, 1119, 49, - , 190
L: 14 23 22 B: 48 14 46
Posch, Bl 2122.12
323543, 1120, 49, - , -
L: 14 24 00 B: 48 15 06
Posch, Bl 2124.12
323618, 1121, 49, - , -
L: 14 22 39 B: 48 16 02
Posch, Bl 2124.14
323626, 1122, 49, - , -
L: 14 22 12 B: 48 15 33
Posch, Br 24.8
377739, 1123, 50, - , -
L: 14 22 26 B: 48 15 09
Pottenbrunn, Blt 383
331637, 1366, 60, - , 193
L: 15 40 59 B: 48 13 54
Pottendorf, Br
314021, 1871, 81, - , 195
L: 16 23 21 B: 47 54 20
Pottschach, Bl 307
327098, 1872, 81, - , -
L: 16 01 00 B: 47 42 09
Potzneusiedl, Br 42
326108, 2116, 92, - , -
L: 16 56 37 B: 48 02 43
Pradl, Bl 4 (R5)
334276, 574, 25, 153, -
L: 11 24 33 B: 47 16 10
Pradl, Bl 12
339275, 575, 25, - , 184
L: 11 24 32 B: 47 15 44
Pradl, Bl 28
346262, 576, 25, - , -
L: 11 24 59 B: 47 15 40
Pradl, Bl 36
346312, 577, 25, - , -
L: 11 24 51 B: 47 15 19
Pradl, Bl 62 (R10)
358200, 578, 25, - , -
L: 11 25 28 B: 47 16 34
Pradl, Blt 22
339960, 579, 25, - , -
L: 11 25 20 B: 47 16 06
Prambachkirchen, TBl 49.16
344317, 1138, 50, - , 190
L: 13 55 05 B: 48 19 48
Prarath, Bl 4331
356568, 2890, 125, - , 206
L: 15 20 46 B: 46 44 19
Predlitz, Bl 2001
343681, 2480, 108, - , 200
L: 13 55 16 B: 47 04 37
Prellenkirchen, Br 1
337360, 2098, 91, - , 196
L: 16 57 10 B: 48 04 38
Preuwitz, Br
304246, 1415, 62, - , -
L: 15 48 50 B: 48 21 23
Pridahof, Bl391531
349423, 3095, 134, - , 209
L: 15 58 39 B: 46 43 05
Probstdorf, Br
305052, 1595, 70, - , -
L: 16 37 01 B: 48 10 13
Proleb, Bl 2795
332635, 2605, 113, - , -
L: 15 08 32 B: 47 23 47
Prottes, Bl
305060, 1596, 70, - , -
L: 16 44 44 B: 48 23 02
Prutz, Bl 1 (110)
342311, 388, 17, - , -
L: 10 39 49 B: 47 05 37
Prutz, Bl 2 (100)
342295, 389, 17, - , -
L: 10 39 51 B: 47 04 35
Prutz, Bl 4 (104)
342337, 390, 17, - , -
L: 10 39 55 B: 47 05 16
Prutz, Bl 6 (102)
342345, 391, 17, 152, -
L: 10 40 08 B: 47 05 12
Pubersdorf, Bl 824
351957, 3351, 145, - , -
L: 14 24 58 B: 46 38 46
Puch, Bl 610
338103, 3290, 142, - , -
L: 13 45 09 B: 46 39 52
Puchberg i.Ml., Bl 2091.017
316653, 1266, 56, - , -
L: 14 44 19 B: 48 12 55
Puchberg i.Ml., Bl 2092.023
316646, 1267, 56, - , -
L: 14 43 14 B: 48 12 59
Puchberg, Bl 374
331546, 1322, 58, 161, -
L: 14 57 03 B: 48 00 42
Puchberg, Bl 375
331553, 1323, 58, - , -
L: 14 56 46 B: 48 00 43
Puchham, Br 2153.008
307397, 890, 39, - , -
L: 14 03 45 B: 48 16 41
Puchheim, Br 8.1
324855, 946, 41, - , -
L: 13 39 28 B: 48 05 42
Pucking, Bl 13.4
375519, 1028, 45, - , -
L: 14 13 52 B: 48 12 09
Pucking, Bl 18.8
375048, 1029, 45, - , -
L: 14 10 30 B: 48 11 32
Pucking, Br 14.2
316364, 1030, 45, - , -
L: 14 13 34 B: 48 11 55
Pucking, Br 17.4
316331, 1031, 46, - , -
L: 14 11 58 B: 48 11 29

Pucking, Br 18.2
316299, 1032, 46, 157, -
L: 14 10 51 B: 48 11 28
Pucking, Br 18.6
316307, 1033, 46, - , -
L: 14 10 53 B: 48 11 11
Pucking, Br 19.10
316281, 1034, 46, - , -
L: 14 09 51 B: 48 11 05
Pulgarn, Bl 24.13
376509, 1077, 48, - , -
L: 14 23 24 B: 48 16 52
Pulgarn, Br 2123.11
323089, 1078, 48, - , -
L: 14 24 14 B: 48 16 39
Pupping, Blt 2157.008
324814, 891, 39, - , 188
L: 14 00 31 B: 48 20 31
Pupping, Br 2156.006
374777, 892, 39, - , -
L: 14 00 42 B: 48 19 17
Pupping, Br 2156.022
374793, 893, 39, - , -
L: 14 01 29 B: 48 20 09
Pupping, Br 2157.012
307207, 894, 39, - , -
L: 14 00 01 B: 48 20 18
Purbach am Neusiedlersee, Bl 31
335505, 2161, 94, - , -
L: 16 43 23 B: 47 55 57
Purgstall, Bl 336
327403, 1328, 59, - , -
L: 15 08 03 B: 48 03 59
Purgstall, Bl 337
327411, 1329, 59, - , -
L: 15 08 27 B: 48 04 01

- R -

Raaba, Br 34871
329300, 2809, 121, - , -
L: 15 29 26 B: 47 01 53
Raabau, Br 5221
328989, 2425, 105, - , -
L: 15 54 34 B: 46 57 35
Rabensburg, Bl 264
326611, 2054, 89, - , -
L: 16 54 32 B: 48 40 04
Rabensburg, Bl 358
331439, 2055, 89, - , -
L: 16 53 39 B: 48 38 48
Rabensburg, Blt 391
331710, 2056, 89, - , 196
L: 16 54 56 B: 48 38 22
Rabensburg, Br
305383, 2057, 89, 168, -
L: 16 54 16 B: 48 38 28
Rabnitz, Tbl513002
349738, 2458, 107, - , -
L: 15 33 07 B: 47 08 34
Radenthein, Bl 661
351841, 3234, 140, - , 210
L: 13 41 22 B: 46 47 58
Radfeld, Bl 2
330753, 580, 25, 153, -
L: 11 55 04 B: 47 26 46
Radfeld, Bl 10 (K28)
334904, 581, 25, - , -
L: 11 56 23 B: 47 27 09
Radfeld, Bl 20 (S2/13)
346882, 582, 25, - , -
L: 11 56 52 B: 47 27 57
Radfeld, Bl 28 (K06)
342782, 583, 25, - , -
L: 11 54 18 B: 47 26 36
Radfeld, Bl 30 [K21)
342790, 584, 26, - , -
L: 11 55 14 B: 47 27 16
Radfeld, Br 2
330704, 585, 26, - , -
L: 11 54 12 B: 47 26 48
Radfeld, Br 4
330712, 586, 26, - , -
L: 11 54 52 B: 47 27 02
Radkersburg, Bl 39157
332916, 3096, 134, - , 209
L: 15 59 02 B: 46 41 09
Raffelstetten, Blt 2121.22
323527, 1124, 50, - , 190
L: 14 24 29 B: 48 14 36
Raffelstetten, Br 2121.2
316471, 1125, 50, - , -
L: 14 24 23 B: 48 14 20
Ragnitz, Br 37931
329680, 2952, 127, - , -
L: 15 35 31 B: 46 50 26
Rainbach, Br 8.4
316984, 1214, 54, - , 191
L: 14 29 57 B: 48 31 59
Rammersdorf, Bl 30501
332791, 2630, 114, - , 202
L: 15 21 17 B: 47 28 07
Rankweil, Bl 01.40.02
322354, 254, 11, - , 182
L: 9 38 37 B: 47 17 03
Rankweil, Bl 01.40.03
322370, 255, 11, - , -
L: 9 36 16 B: 47 17 40
Rankweil, Bl 01.40.04
322388, 256, 11, - , 182
L: 9 35 31 B: 47 16 55
Rankweil, Bl 01.40.05 A
322362, 257, 11, - , 182
L: 9 37 09 B: 47 17 00
Rankweil, Bl 01.40.07
327650, 258, 11, - , -
L: 9 38 45 B: 47 15 40
Rankweil, Bl 01.40.08
327643, 259, 11, - , -
L: 9 38 42 B: 47 15 23
Ranzelsdorf, Bl
315879, 1416, 62, - , -
L: 16 00 05 B: 48 16 09
Ranzelsdorf-Feldmühle, Bl
304261, 1417, 62, - , 193
L: 16 00 15 B: 48 16 34
Rapperswinkel, Br 12.4
316778, 1035, 46, - , -
L: 14 15 20 B: 48 12 33
Rapperswinkl, Blt 11.2
316935, 1036, 46, - , 189
L: 14 15 29 B: 48 12 40
Rattenberg, Bl 2435
349027, 2543, 110, - , -
L: 14 43 58 B: 47 12 33
Rattenberg, Bl 2
334797, 587, 26, - , -
L: 11 53 41 B: 47 26 28
Rattersdorf, Bl 2
335844, 2394, 104, 171, -
L: 16 28 05 B: 47 24 47
Rattersdorf, Br 4
335869, 2395, 104, - , -
L: 16 30 22 B: 47 24 36
Ratzersdorf, Bl 250
322883, 1367, 60, 162, -
L: 15 39 45 B: 48 13 11
Rauchenwarth, Br
301200, 1873, 81, 166, -
L: 16 31 54 B: 48 05 04
Rauchwart i.Bgld., Bl 7
335976, 2383, 103, - , -
L: 16 13 15 B: 47 08 01
Rax, Bl 8
345876, 2426, 105, - , -
L: 16 10 20 B: 46 56 05
Rax, Br 5
335299, 2427, 105, - , -
L: 16 09 52 B: 46 56 30
Raxendorf, Bl 443
337220, 1336, 59, - , -
L: 15 17 04 B: 48 20 03
Raßnitz, Br 2539
314872, 2544, 110, - , -
L: 14 50 21 B: 47 13 22
Raßnitz, Br 25411
315077, 2545, 110, - , -
L: 14 50 07 B: 47 13 46
Regelsbrunn, Bl 1898.2
331116, 2022, 87, - , -
L: 16 45 30 B: 48 07 13
Reggerstätten, Bl 5121
349472, 2428, 105, - , 199
L: 15 39 41 B: 47 12 00
Reichersberg, Br 1.3
344192, 846, 37, - , -
L: 13 24 27 B: 48 19 51
Reichersberg, TBl II
344127, 854, 37, - , 188
L: 13 21 20 B: 48 20 12
Reidling-Bahnhof, Br
304279, 1418, 63, - , -
L: 15 49 15 B: 48 19 56
Reisenberg, Bl 29
301242, 1874, 81, - , -
L: 16 31 58 B: 47 59 58
Reisenberg, Bl S4
301226, 1875, 81, - , -
L: 16 30 38 B: 48 01 01
Reisenberg, Br 372
301267, 1876, 81, - , -
L: 16 31 43 B: 48 00 04
Reiterndorf, Bl 105.2
316893, 955, 42, 156, -
L: 13 36 58 B: 47 42 22
Reiterndorf, Br 106.2
324889, 956, 42, - , -
L: 13 37 32 B: 47 41 51
Reith b.Seefeld, Bl 3
346940, 376, 16, - , -
L: 11 11 46 B: 47 19 20
Reith b.Seefeld, TBl 2
346627, 377, 16, - , -
L: 11 11 46 B: 47 19 20
Reith im Alpbachtal, Bl 2 (Gp75)
330993, 588, 26, - , -
L: 11 50 21 B: 47 24 18
Reitthal, Bl 1547
356451, 1176, 52, - , 191
L: 14 20 00 B: 47 34 41
Rems, Bl 354
331330, 1186, 52, 159, -
L: 14 31 18 B: 48 12 31
Reuthe, Bl 30.2.01
327882, 302, 13, - , 182
L: 9 51 49 B: 47 23 10
Reuthe, Bl 30.2.03
327890, 303, 13, - , -
L: 9 52 22 B: 47 23 04
Reuthe, Bl 30.2.05
327908, 304, 13, - , -
L: 9 53 15 B: 47 22 47
Reuthe, Bl 30.2.11
327973, 305, 13, - , -
L: 9 53 17 B: 47 22 18
Reuthe, Bl 30.2.12
327981, 306, 13, - , -
L: 9 54 14 B: 47 22 23
Reutte, Bl 2
334763, 347, 15, - , -
L: 10 43 14 B: 47 29 39
Reutte, Bl 4
370122, 348, 15, - , -
L: 10 42 52 B: 47 28 51
Reutte, Bl 12
339473, 349, 15, - , -
L: 10 42 39 B: 47 29 11
Reutte, Bl 14
339457, 350, 15, - , -
L: 10 43 31 B: 47 29 32
Reutte, Bl 20
342014, 351, 15, - , -
L: 10 43 05 B: 47 30 12
Reutte, Bl 22
342816, 352, 15, - , -
L: 10 44 01 B: 47 30 02
Reutte, Bl 30
370908, 353, 15, - , -
L: 10 43 58 B: 47 29 56
Reutte, Blt 16
339432, 354, 15, - , 183
L: 10 43 18 B: 47 29 58
Reyersdorf, Br
305094, 1597, 70, 164, -
L: 16 40 59 B: 48 22 24
Ried I.Trk., Br 33.2
324707, 981, 43, - , -
L: 14 03 45 B: 48 01 44
Ried i.d.Rm., Br 2109.017
314278, 1268, 56, - , -
L: 14 33 01 B: 48 15 57
Ried i.d.Rm., Br 2110.013
314286, 1269, 56, - , -
L: 14 32 30 B: 48 15 10
Ried im Oberinntal, Bl 1 (033)
342519, 392, 17, - , -
L: 10 39 11 B: 47 03 29
Ried im Oberinntal, Bl 3 (034)
342527, 393, 17, - , -
L: 10 39 27 B: 47 03 20
Ried im Zillertal, Bl 1
358093, 469, 21, - , -
L: 11 52 09 B: 47 18 36
Ried, Br 2092.006
302737, 1202, 53, - , -
L: 14 43 27 B: 48 09 57
Riedlingsdorf, Bl 22
345413, 2363, 102, - , -
L: 16 09 19 B: 47 19 51
Rietz, Bl 2 (T181)
339168, 426, 19, - , -
L: 11 01 43 B: 47 17 33
Rietz, Bl 4 (T204)
339150, 427, 19, - , -
L: 11 02 18 B: 47 17 46
Rietz, Bl 6 (T202)
339184, 428, 19, - , -
L: 11 02 21 B: 47 17 37
Rietz, Bl 10 (T402)
339200, 429, 19, - , -
L: 11 03 20 B: 47 17 44
Rietz, Bl 12 (T406)
339176, 430, 19, - , -
L: 11 03 20 B: 47 17 32
Ringelsdorf, Br
315648, 2058, 89, - , -
L: 16 52 22 B: 48 33 39
Röthelstein, Bl 31201
358630, 2679, 116, - , -
L: 15 21 58 B: 47 18 12
Röthis, Bl 50.4.02
322404, 260, 11, - , 182
L: 9 37 14 B: 47 18 17
Rohrau, Bl 327
327304, 2062, 89, - , -
L: 16 51 32 B: 48 03 55
Rohrbach, Br 23.20
324566, 1053, 47, - , 190
L: 14 21 18 B: 48 12 49
Roith, Br 49.8
324988, 868, 38, - , -
L: 13 44 46 B: 48 14 24
Rosegg, Bl 515
338350, 3291, 142, - , 212
L: 14 01 48 B: 46 35 26
Rosegg, Bl 602
338418, 3292, 142, - , 212
L: 14 00 26 B: 46 35 39
Rosegg, Br 516
338376, 3293, 142, - , 212
L: 14 01 29 B: 46 35 29

Rothenturm, Bl 2240
343756, 2481, 108, - , 200
L: 14 37 11 B: 47 10 49
Rottenmann, Bl 153722
340851, 1164, 51, - , 191
L: 14 20 07 B: 47 31 34
Rottenmann, Br 153922
356741, 1165, 51, - , -
L: 14 19 13 B: 47 31 53
Rubring, Bl 317
327197, 1187, 52, - , -
L: 14 28 27 B: 48 09 06
Ruden, Bl 801
338483, 3376, 146, - , 215
L: 14 45 53 B: 46 39 31
Ruden, Bl 802
338509, 3377, 146, - , -
L: 14 45 43 B: 46 38 59
Rudersdorf, Bl 18 A
345041, 2342, 101, - , -
L: 16 06 52 B: 47 03 58
Rum, Bl 1
334185, 589, 26, - , -
L: 11 26 52 B: 47 16 15
Rum, Bl 5 (Thaur, Bl 5)
339259, 590, 26, - , -
L: 11 27 33 B: 47 16 53
Rum, Bl 7
342857, 591, 26, - , -
L: 11 26 44 B: 47 16 41
Rum, Blt 3
339374, 592, 26, - , 184
L: 11 27 24 B: 47 16 26
Ruprechtshofen, Bl 00.9
378737, 1270, 56, - , -
L: 14 38 04 B: 48 11 10
Ruprechtshofen, Bl 03.13
378125, 1271, 56, - , -
L: 14 36 38 B: 48 12 49
Ruprechtshofen, Bl 2099.001
308189, 1272, 56, - , -
L: 14 38 51 B: 48 10 40
Ruprechtshofen, Bl 2101.5
308213, 1273, 56, - , -
L: 14 37 31 B: 48 11 43
Ruprechtshofen, Bl 2104.001
308247, 1274, 56, - , -
L: 14 36 26 B: 48 12 19
Ruprechtshofen, Br 2098.015
308627, 1275, 56, - , -
L: 14 39 20 B: 48 11 19
Ruprechtshofen, Br 2100.15
308668, 1276, 56, - , -
L: 14 38 15 B: 48 12 18
Rust, Br
304287, 1419, 63, - , -
L: 15 55 45 B: 48 18 13
Rutzendorf, Br
305102, 1598, 70, - , -
L: 16 37 38 B: 48 12 32

- S -

Sachendorf, Bl 2541
343970, 2546, 110, - , -
L: 14 47 55 B: 47 13 04
Sachendorf, Br 2545
318394, 2547, 110, - , 200
L: 14 48 20 B: 47 13 05
Sachsenburg, Bl 406
317891, 3212, 139, - , 210
L: 13 21 47 B: 46 48 20
Sachsenburg, Bl 407
317909, 3213, 139, 177, -
L: 13 21 26 B: 46 48 19
Sachsenburg, Bl 408
317941, 3214, 139, - , -
L: 13 21 22 B: 46 48 56
Sachsenburg, Bl 414
317842, 3215, 139, - , 210
L: 13 20 56 B: 46 49 52
Sachsenburg, Bl 415
317990, 3216, 139, - , 210
L: 13 20 55 B: 46 49 47
Sachsenburg, Bl 416
317982, 3217, 139, - , 210
L: 13 21 31 B: 46 48 01
Saggau, Bl 4363
356659, 2871, 124, - , 205
L: 15 23 10 B: 46 41 51
Salsach, Br 38952
315564, 3097, 134, - , -
L: 15 51 18 B: 46 44 27
Samesleiten, Bl 18.12
377218, 1126, 50, - , -
L: 14 25 23 B: 48 12 30
Sarling, Bl 2057.002
302893, 1307, 58, 160, -
L: 15 06 18 B: 48 10 10
Satteins, Bl 03.39.02
321463, 112, 5, - , -
L: 9 40 02 B: 47 13 09
Satteins, Bl 03.39.03
321471, 113, 5, - , -
L: 9 39 32 B: 47 13 36
Satteins, Bl 03.39.04
321489, 114, 5, - , 180
L: 9 39 19 B: 47 13 09
Satteins, Bl 03.39.06
321505, 115, 5, - , -
L: 9 40 46 B: 47 13 00
Satteins, Bl 03.39.07
321448, 116, 5, 149, 180
L: 9 40 18 B: 47 12 32
Satteins, Bl 03.39.15 A
322008, 117, 5, - , -
L: 9 39 52 B: 47 13 33
Satteins, Lp 03.39.99
379065, 118, 5, - , 180
L: 9 39 53 B: 47 13 12
Sattledt, Br 30.10
324699, 982, 43, 157, -
L: 14 05 00 B: 48 04 58
Saubersdorf, Br 376
313742, 1877, 81, - , 195
L: 16 07 05 B: 47 47 23
Saxen, Bl 2085.001
309021, 1277, 56, - , -
L: 14 48 31 B: 48 11 28
Saxen, Bl 2087.011
309005, 1278, 56, - , -
L: 14 47 22 B: 48 12 20
Schachendorf, Br 1
326306, 2352, 102, - , -
L: 16 26 07 B: 47 15 47
Schachet, TBl 49.12
344275, 1051, 46, - , 190
L: 13 40 20 B: 48 11 42
Schalchen, Bl 25.2
324335, 835, 36, - , 188
L: 13 09 52 B: 48 06 18
Schalladorf, Bl 467
337477, 1443, 64, - , 193
L: 16 08 12 B: 48 38 20
Schallerbach, TBl 1
344358, 855, 37, - , 188
L: 13 55 07 B: 48 13 42
Schandorf, Br 2
326314, 2353, 102, - , -
L: 16 25 11 B: 47 14 32
Schardenberg, Br 1.1
344184, 850, 37, - , -
L: 13 29 52 B: 48 31 22
Scharnitz, Bl 3
330837, 379, 17, 152, 183
L: 11 15 45 B: 47 23 12
Schattberg, Bl 1
347898, 679, 29, - , 184
L: 12 26 29 B: 47 16 46
Schattberg, Bl 2
347914, 680, 30, - , 184
L: 12 26 27 B: 47 16 42
Schattberg, Bl 3
347930, 681, 30, - , 184
L: 12 26 20 B: 47 16 46
Schauboden, Bl 334
327387, 1330, 59, 161, -
L: 15 08 43 B: 48 05 12
Schauboden, Bl 340
327445, 1331, 59, - , -
L: 15 08 14 B: 48 05 24
Schaumberg, Bl 2158.008
307165, 895, 39, 156, -
L: 13 59 34 B: 48 21 11
Schaumberg, Br 2158.014
307173, 896, 39, - , -
L: 13 58 57 B: 48 20 59
Scheffau, Bl 2
358432, 483, 21, - , -
L: 12 14 59 B: 47 31 17
Scheibsgraben, Bl 2996
318311, 2631, 114, - , -
L: 15 28 22 B: 47 31 34
Scheifling, Bl 2214
336263, 2482, 108, - , -
L: 14 25 42 B: 47 10 05
Schiefer, Br 5290
329003, 2429, 105, - , -
L: 16 02 57 B: 46 56 19
Schindau, Bl 387
331678, 1308, 58, - , -
L: 14 53 02 B: 48 04 34
Schindau, Bl 388
331686, 1309, 58, - , -
L: 14 50 43 B: 48 04 04
Schladnitzgraben, Br 2740
356808, 2575, 112, - , 201
L: 15 06 11 B: 47 20 19
Schlickendorf, Br
315598, 1486, 65, - , -
L: 15 42 31 B: 48 24 21
Schlins, Bl 04.38.01 A
321588, 119, 5, - , -
L: 9 40 55 B: 47 12 04
Schlins, Bl 04.38.02 A
321596, 120, 6, - , 180
L: 9 41 07 B: 47 12 26
Schlins, Bl 04.38.03
321604, 121, 6, - , -
L: 9 41 16 B: 47 12 41
Schlins, Bl 04.38.04
321612, 122, 6, - , 180
L: 9 41 32 B: 47 11 57
Schlins, Bl 04.38.05
321620, 123, 6, - , -
L: 9 42 13 B: 47 12 02
Schlins, Bl 04.38.07
321638, 124, 6, - , 180
L: 9 42 13 B: 47 11 49
Schlitters, Bl 1
330639, 470, 21, - , -
L: 11 49 52 B: 47 23 28
Schlitters, Bl 5
370338, 471, 21, - , -
L: 11 50 22 B: 47 23 24
Schlitters, Bl 7
370429, 472, 21, - , -
L: 11 50 27 B: 47 23 01
Schmida, Bl 1955.005
303446, 1487, 65, - , -
L: 16 09 02 B: 48 22 17
Schmida, Bl 1957.001
303453, 1488, 65, - , -
L: 16 08 06 B: 48 20 45
Schmida, Bl 1957.003
303495, 1489, 66, - , -
L: 16 07 50 B: 48 21 17
Schmida, Bl 1958.005
303487, 1490, 66, - , -
L: 16 06 44 B: 48 22 45
Schmida, Bl 1959.001
303479, 1491, 66, - , -
L: 16 06 22 B: 48 21 30
Schnepfau, Bl 30.3.04
332254, 307, 13, - , -
L: 9 54 38 B: 47 20 54
Schnepfau, Bl 30.3.05
332262, 308, 13, - , -
L: 9 55 00 B: 47 20 41
Schnepfau, Bl 30.3.06
332270, 309, 13, - , -
L: 9 55 31 B: 47 21 07
Schnepfau, Bl 30.3.07
332288, 310, 13, 151, 182
L: 9 55 45 B: 47 20 56
Schnepfau, Bl 30.3.08
332296, 311, 13, - , -
L: 9 56 35 B: 47 20 55
Schnepfau, Bl 30.3.09
332304, 312, 13, - , 182
L: 9 57 13 B: 47 20 50
Schnepfau, Bl 30.3.10 A
332312, 313, 13, - , -
L: 9 56 42 B: 47 21 09
Schönau a.d.Donau, Br
305136, 1599, 70, - , -
L: 16 36 51 B: 48 08 38
Schönau a.d.Triesting, Br
301333, 1878, 81, - , -
L: 16 15 14 B: 47 55 51
Schoenau, Bl 5981
343822, 2286, 99, - , 197
L: 15 52 34 B: 47 15 52
Schönberg, Br 4241
340182, 2860, 124, - , -
L: 15 27 33 B: 46 51 26
Schönbichl, Br 291
326884, 1310, 58, - , 192
L: 14 54 28 B: 48 06 07
Schönering, Blt 2147.012
307587, 897, 39, - , 188
L: 14 08 55 B: 48 18 03
Schönering, Br 2145.024
307439, 898, 39, - , -
L: 14 09 58 B: 48 18 53
Schönfeld, Bl 224
319327, 1600, 70, - , 194
L: 16 48 23 B: 48 16 01
Schönkirchen, Bl 4A(OMV 370)
315580, 1601, 70, - , -
L: 16 40 20 B: 48 20 27
Schönkirchen, Br
305151, 1602, 70, - , -
L: 16 42 06 B: 48 21 54
Schönkirchen, Br 373
315739, 1603, 70, - , -
L: 16 40 28 B: 48 19 38
Schönwies, Bl 1
346692, 431, 19, - , -
L: 10 38 39 B: 47 11 28
Schörgendorf, TBl 1.1
344325, 1139, 50, - , 190
L: 14 28 29 B: 48 18 01
Schranawand, Bl 27
301424, 1879, 81, - , -
L: 16 26 00 B: 47 58 58
Schranawand, Bl 389
331694, 1880, 81, - , -
L: 16 26 42 B: 47 58 45
Schranawand, Bl I
301358, 1881, 81, 166, -
L: 16 25 28 B: 47 59 38
Schranawand, Bl II
301366, 1882, 82, - , -
L: 16 25 08 B: 47 59 54
Schranawand, Blt 380
331603, 1883, 82, - , 195
L: 16 25 42 B: 47 58 45
Schroetten, Br 38891
343251, 3098, 134, - , -
L: 15 49 51 B: 46 45 37

Schruns, Bl 15.04.10
347039, 16, 1, - , -
L: 9 54 03 B: 47 04 58
Schruns, Bl 16.04.04 A
347013, 17, 1, - , -
L: 9 54 17 B: 47 04 43
Schruns, Bl 16.04.14
332387, 18, 1, 149, 179
L: 9 55 03 B: 47 04 27
Schruns, Bl 16.04.15
332395, 19, 1, - , -
L: 9 55 46 B: 47 04 15
Schützen am Gebirge, Bl I
313296, 2162, 94, - , -
L: 16 38 03 B: 47 50 58
Schützen am Gebirge, Bl II
313304, 2163, 94, - , -
L: 16 38 26 B: 47 50 59
Schützen am Gebirge, Bl III
313312, 2164, 94, - , -
L: 16 38 06 B: 47 50 44
Schützen am Gebirge, Bl 20
326249, 2165, 94, - , -
L: 16 37 36 B: 47 51 15
Schützen am Gebirge, Br 10
313338, 2166, 94, - , -
L: 16 37 12 B: 47 50 56
Schützen am Gebirge, Br 21
326264, 2167, 94, - , -
L: 16 37 57 B: 47 51 10
Schwabau, Bl 39671
356287, 3005, 130, - , 207
L: 15 51 03 B: 46 48 47
Schwadorf an der Fischa, Br
301432, 1884, 82, - , 195
L: 16 35 16 B: 48 04 22
Schwanberg, Bl 4301
340398, 2891, 125, - , 206
L: 15 13 21 B: 46 45 52
Schwarzach, Bl 50.3.15
328278, 261, 11, - , -
L: 9 45 41 B: 47 27 07
Schwarzau a.Stf., Br
301440, 1885, 82, - , -
L: 16 10 23 B: 47 43 58
Schwarzau, Br 3942
343178, 2990, 129, - , 207
L: 15 39 50 B: 46 53 33
Schwarzenbach, Bl 152932
340877, 1166, 51, - , 191
L: 14 28 20 B: 47 29 53
Schwaz, Bl 2
330332, 593, 26, 153, -
L: 11 42 13 B: 47 20 11
Schwaz, Bl 4
334326, 594, 26, - , -
L: 11 43 08 B: 47 21 29
Schwaz, Bl 6
334342, 595, 26, - , -
L: 11 43 15 B: 47 21 06
Schwaz, Bl 8
334490, 596, 26, - , -
L: 11 43 30 B: 47 21 19
Schwaz, Bl 10
339325, 597, 26, - , -
L: 11 42 38 B: 47 21 21
Schwechat, Bl 369
300020, 1886, 82, - , 195
L: 16 30 19 B: 48 06 53
Schweinberg, Bl 2090.006
302695, 1203, 53, - , -
L: 14 44 51 B: 48 10 09
Schwertberg, Br 2107.019
314252, 1279, 56, - , -
L: 14 34 24 B: 48 16 03
Schwertberg, Br 2108.035
314260, 1280, 56, - , -
L: 14 34 05 B: 48 16 11
Sebersdorf, Br 5979
372243, 2287, 99, - , -
L: 16 00 21 B: 47 11 08
Seebarn, Bl
303768, 1492, 66, - , -
L: 15 48 50 B: 48 24 23
Seefeld, Bl 1
346601, 378, 17, - , -
L: 11 10 15 B: 47 19 16
Seibersdorf b.St.Veit , Bl 38551
349464, 3099, 134, - , 209
L: 15 40 27 B: 46 44 06
Seibersdorf, Bl 1
301523, 1887, 82, - , -
L: 16 30 19 B: 47 58 30
Seibersdorf, Bl 11
301572, 1888, 82, - , -
L: 16 30 50 B: 47 59 50
Seibersdorf, Bl 255
322974, 1889, 82, - , -
L: 16 29 23 B: 47 59 08
Seibersdorf, Bl 449
337311, 1890, 82, - , -
L: 16 29 55 B: 47 57 37
Seibersdorf, Bl 457(Br)
301457, 1891, 82, 167, 195
L: 16 31 11 B: 47 57 28
Seibersdorf, Bl S1
301465, 1892, 82, - , -
L: 16 30 23 B: 47 58 59
Seibersdorf, Bl S3
301481, 1893, 82, - , -
L: 16 30 35 B: 48 00 22
Seibersdorf, Bl S4
301499, 1894, 82, - , -
L: 16 32 20 B: 47 58 04
Seibersdorf, Bl S6
313775, 1895, 82, - , -
L: 16 32 46 B: 47 58 47
Seibersdorf, Br 5964
343780, 2288, 99, - , -
L: 15 59 11 B: 47 19 44
Seibersdorf, Br 3857
315572, 3100, 134, - , -
L: 15 39 58 B: 46 43 56
Seibersdorf, Br 38575
329094, 3101, 134, - , -
L: 15 40 50 B: 46 43 49
Seiersberg, Br 3496
310599, 2810, 122, 174, -
L: 15 25 08 B: 47 01 04
Seiersberg, Br 3540
310607, 2811, 122, - , -
L: 15 23 57 B: 47 00 32
Seitenstetten, Bl 437
337162, 1285, 57, - , 192
L: 14 39 43 B: 48 02 20
Selzthal, Bl 1351
353300, 1177, 52, - , 191
L: 14 18 05 B: 47 32 57
Serfaus-Schönegg, Bl 7 (025)
342469, 432, 19, - , -
L: 10 35 46 B: 47 00 18
Serfaus-Schönegg, Bl 9 (027)
342485, 433, 19, - , -
L: 10 35 38 B: 47 00 24
Seyring, Br
317230, 1604, 70, - , 194
L: 16 29 00 B: 48 20 02
Sicheldorf, Bl 3933
332932, 3102, 134, - , 209
L: 16 00 59 B: 46 40 31
Sicheldorf, Bl 39251
349365, 3103, 134, - , 209
L: 16 02 27 B: 46 40 46
Sicheldorf, Bl 39311
349308, 3104, 134, - , -
L: 16 01 10 B: 46 41 02
Sicheldorf, Br 3927
319061, 3105, 134, - , -
L: 16 01 50 B: 46 40 50
Siegendorf im Bgld., Bl 36
345751, 2168, 94, - , -
L: 16 36 19 B: 47 45 57
Siegendorf im Bgld., Bl 39
353409, 2169, 94, - , -
L: 16 35 31 B: 47 45 30
Siegendorf im Bgld., Bl 41
353474, 2170, 94, - , -
L: 16 35 28 B: 47 46 14
Siegersdorf, Bl 51
301606, 1896, 82, - , -
L: 16 20 38 B: 47 54 14
Siegersdorf-WW, Bl C
317263, 1897, 82, - , -
L: 16 19 19 B: 47 55 20
Sierndorf an der March, Br
305409, 2059, 89, 168, -
L: 16 53 26 B: 48 30 53
Siezenheim I, Bl 1
357996, 757, 33, - , 186
L: 13 00 04 B: 47 48 55
Siezenheim I, Bl 5
347815, 758, 33, - , 186
L: 12 59 49 B: 47 49 11
Siezenheim I, Br 640
347609, 759, 33, - , -
L: 12 59 22 B: 47 49 02
Siezenheim II, Bl 343
347617, 760, 33, - , -
L: 12 59 22 B: 47 47 51
Siget in der Wart, Bl 3
345470, 2348, 102, - , -
L: 16 16 50 B: 47 15 32
Sigharting, Br 6.2
344077, 851, 37, - , -
L: 13 35 52 B: 48 23 51
Sillian, Bl 1
346544, 3161, 137, - , -
L: 12 25 46 B: 46 44 55
Sillian, Bl 3 (14)
358135, 3162, 137, - , -
L: 12 25 42 B: 46 45 00
Sillian, Bl 5(11)
370734, 3163, 137, - , -
L: 12 24 46 B: 46 44 45
Sillian, Bl 7 (13)
358143, 3164, 137, - , -
L: 12 24 46 B: 46 44 47
Sillian, Bl 9(16)
370809, 3165, 137, - , -
L: 12 25 50 B: 46 44 59
Sillian, Bl 11(15)
370817, 3166, 137, - , -
L: 12 25 39 B: 46 44 59
Sillian, Bl 13(12)
370833, 3167, 137, - , -
L: 12 24 46 B: 46 44 45
Silz, Bl 12 (St106)
339085, 434, 19, - , -
L: 10 56 53 B: 47 15 57
Silz, Bl 16 (Im903)
346049, 435, 19, - , -
L: 10 56 24 B: 47 16 16
Silz, Bl 18 (Im902)
346023, 436, 19, - , -
L: 10 56 29 B: 47 16 05
Silz, Bl 20 (Sl116)
358358, 437, 19, - , -
L: 10 57 31 B: 47 16 34
Singsdorf, Bl153332
340869, 1167, 52, - , 191
L: 14 24 37 B: 47 30 52
Sinnersdorf, Br 20.4
316265, 1037, 46, - , -
L: 14 09 17 B: 48 10 43
Sinnersdorf, Br 22.6
316257, 1038, 46, - , -
L: 14 08 21 B: 48 10 35
Söll, Bl 1
358424, 484, 21, - , -
L: 12 13 46 B: 47 31 12
Söll, Bl 2
358408, 485, 22, - , -
L: 12 11 15 B: 47 31 35
Sollenau, Br
301614, 1898, 82, - , 195
L: 16 15 08 B: 47 53 49
Sollenau-Wienerneust.Str.,Br
313577, 1899, 82, - , -
L: 16 15 10 B: 47 53 12
Sonnberg, Bl 422
337014, 1444, 64, - , -
L: 16 03 48 B: 48 32 40
Sonnberg, Br 19.4
316968, 945, 41, - , -
L: 14 18 38 B: 48 26 26
Sonntag, Bl 70.1.01 A
347252, 128, 6, - , 180
L: 9 52 50 B: 47 13 47
Sonntag, Bl 70.1.02
347260, 129, 6, - , 180
L: 9 54 24 B: 47 14 17
Sonntag, Bl 70.1.03
347278, 130, 6, - , 180
L: 9 55 00 B: 47 14 17
Spielberg, Bl 2489
336867, 2548, 110, - , 200
L: 14 46 31 B: 47 12 29
Spielberg, Bl 24891
349043, 2549, 110, - , -
L: 14 46 34 B: 47 12 51
Spielberg, Br 2481
309989, 2550, 110, - , -
L: 14 45 39 B: 47 12 32
Spielberg, Br 2487
309997, 2551, 111, - , -
L: 14 45 51 B: 47 12 58
Spillern, Bl 1946.001
303503, 1493, 66, - , -
L: 16 16 56 B: 48 21 43
Spillern, Bl 1946.003
303511, 1494, 66, - , -
L: 16 16 57 B: 48 22 03
Spillern, Bl 1947.009
303586, 1495, 66, - , -
L: 16 16 24 B: 48 22 28
Spillern, Bl 1948.001
303537, 1496, 66, - , -
L: 16 15 10 B: 48 21 38
Spillern, Bl 1948.003
303545, 1497, 66, - , -
L: 16 15 16 B: 48 22 17
Spillern, Br
303560, 1498, 66, - , 194
L: 16 15 20 B: 48 22 48
Spillern, Br 1946.005
317693, 1499, 66, - , -
L: 16 17 08 B: 48 22 28
Spittal an der Drau, Bl 627
338905, 3230, 140, - , -
L: 13 29 01 B: 46 47 31
Spittal an der Drau, Bl 640
351759, 3231, 140, - , 210
L: 13 29 50 B: 46 47 07
Spittal an der Drau, Bl 641
351775, 3232, 140, - , 210
L: 13 29 14 B: 46 47 21
Spratzern, Bl 385
331652, 1368, 60, - , -
L: 15 37 12 B: 48 11 11
St. Andrä am Zicksee, Bl 155
345330, 2254, 97, - , -
L: 16 58 34 B: 47 48 20
St. Andrä am Zicksee, Br 107
306043, 2255, 97, 170, 197
L: 16 56 49 B: 47 47 15
St. Andrä am Zicksee/Zicksee, Lp
319491, 2256, 97, - , -
L: 16 54 42 B: 47 47 31
St. Andrä, Bl 901
338525, 3397, 147, - , 215
L: 14 50 19 B: 46 46 13
St. Andrä, Bl 916
354340, 3398, 147, - , 215
L: 14 50 32 B: 46 45 49

St. Georgen a. d. St., Br 3769
311381, 2953, 128, 175, -
L: 15 34 07 B: 46 52 50
St. Georgen a. d. St., Br 3773
311399, 2954, 128, - , -
L: 15 34 09 B: 46 51 51
St. Georgen a.L., Bl 37
345850, 2171, 94, - , -
L: 16 33 34 B: 47 50 56
St. Georgen, Bl 2220
336222, 2483, 108, - , 200
L: 14 30 45 B: 47 12 29
St. Johann i.S., Br 4368
340604, 2872, 124, - , -
L: 15 24 00 B: 46 42 26
St. Johann im Saggautal, Bl 43681
356667, 2873, 124, - , 205
L: 15 23 46 B: 46 42 18
St. Kind, Br 5849
343640, 2324, 101, - , -
L: 15 56 36 B: 47 02 51
St. Lorenzen ob Murau, BL 2050
356774, 2484, 108, - , 200
L: 14 05 59 B: 47 06 08
St. Lorenzen, Bl 2550
332510, 2606, 113, - , -
L: 14 52 39 B: 47 14 41
St. Lorenzen, Bl 821
338541, 3352, 145, - , -
L: 14 25 45 B: 46 39 46
St. Marein i. M., Br 3044
336727, 2632, 114, - , -
L: 15 23 01 B: 47 28 26
St. Marein i. M., Br 30481
336594, 2633, 114, - , -
L: 15 22 02 B: 47 28 03
St. Marein, Bl 2563
349142, 2564, 111, - , -
L: 14 52 28 B: 47 15 15
St. Marein, Br 904
351643, 3399, 147, - , -
L: 14 49 27 B: 46 49 09
St. Margareten, Br 3764
340265, 2955, 128, - , -
L: 15 31 47 B: 46 51 42
St. Margarethen a. d. Raab, Bl 515
343558, 2430, 105, - , -
L: 15 44 59 B: 47 02 37
St. Margarethen im Bgld., Bl 32
345173, 2172, 94, - , -
L: 16 37 06 B: 47 47 03
St. Margarethen im Bgld., Bl 35
345694, 2173, 94, - , -
L: 16 37 32 B: 47 48 20
St. Margarethen im Bgld., Bl 40
353417, 2174, 94, - , -
L: 16 38 03 B: 47 46 28
St. Margarethen, Bl 2548
329995, 2607, 113, - , -
L: 14 51 45 B: 47 14 13
St. Margarethen, Blt 25485
330001, 2608, 113, - , 201
L: 14 51 45 B: 47 14 13
St. Martin in der Wart, Bl 2
345462, 2349, 102, - , -
L: 16 14 30 B: 47 17 46
St. Martin in der Wart, Tbl 19
353623, 2459, 107, - , -
L: 16 14 15 B: 47 17 43
St. Michael i. Obstmk, Br 2681
318592, 2609, 113, - , -
L: 15 01 09 B: 47 20 15
St. Michael i. Obstmk, Br 2687
318709, 2610, 113, - , 201
L: 15 01 05 B: 47 20 08
St. Michael i. Obstmk, Br 2695
318584, 2611, 113, 173, -
L: 15 01 29 B: 47 20 08
St. Paul, Bl 908
351965, 3400, 147, - , 215
L: 14 50 43 B: 46 43 15
St. Paul, Bl 909
354654, 3401, 148, - , -
L: 14 51 34 B: 46 43 30
St. Peter ob Judenb., Bl 22301
343731, 2485, 108, - , 200
L: 14 33 32 B: 47 12 18
St. Peter, Bl 28.34
377945, 1127, 50, - , -
L: 14 20 22 B: 48 17 27
St. Ruprecht a. d. Raab, Bl 5115
343491, 2431, 105, - , 199
L: 15 39 23 B: 47 09 23
St. Stefan, Bl 2614
329987, 2612, 113, - , 201
L: 14 58 29 B: 47 19 05
St. Stefan, Bl 332
338442, 3389, 147, - , 215
L: 14 43 13 B: 46 34 25
St. Stefan, Br 911
354332, 3402, 148, - , -
L: 14 51 15 B: 46 47 58
St. Veit a Vogau, Bl 38356
353268, 3106, 134, - , 209
L: 15 37 36 B: 46 45 04
St. Veit am Vogau, Br 38352
329201, 3107, 134, - , -
L: 15 36 54 B: 46 45 05
St. Veit, Bl 271
338624, 3318, 144, - , -
L: 14 21 19 B: 46 45 23
St. Veit, Bl 273
351528, 3319, 144, - , -
L: 14 22 46 B: 46 45 53
St. Willibald, TBl 49.14
344309, 857, 38, - , 188
L: 13 41 56 B: 48 22 34
St.Andrä a.d.Traisen, Br
304295, 1369, 60, 162, 193
L: 15 43 20 B: 48 18 03
St.Andrä v.d.Ht., Bl
305508, 1420, 63, - , -
L: 16 11 53 B: 48 19 30
St.Anton i.M., Bl 09.26.01
347112, 20, 1, - , 179
L: 9 51 49 B: 47 06 36
St.Anton i.M., Bl 09.26.03
347120, 21, 1, - , -
L: 9 51 56 B: 47 06 19
St.Anton i.M., Bl 09.26.04
347138, 22, 1, - , -
L: 9 52 04 B: 47 06 34
St.Bernhard, Bl 399
331793, 1440, 63, - , -
L: 15 35 59 B: 48 41 22
St.Florian a. Inn, Br 4.1
344051, 847, 37, - , -
L: 13 27 22 B: 48 25 57
St.Florian, Bl 17.4
324301, 836, 36, - , 188
L: 13 08 50 B: 48 09 37
St.Gallenkirch, Bl 18.01.01
332379, 23, 1, - , -
L: 9 57 13 B: 47 01 46
St.Gallenkirch, Bl 18.01.02
332411, 24, 2, - , -
L: 9 57 09 B: 47 02 05
St.Gallenkirch, Bl 18.01.06
332452, 25, 2, - , -
L: 9 57 45 B: 47 01 35
St.Gallenkirch, Bl 19.01.08
332460, 26, 2, - , -
L: 9 59 08 B: 47 01 03
St.Gallenkirch, Bl 20.01.03
332429, 27, 2, - , -
L: 10 00 04 B: 47 00 28
St.Gallenkirch, Bl 20.01.09
332478, 28, 2, - , -
L: 10 00 33 B: 47 00 14
St.Gallenkirch, Bl 20.01.10
332494, 29, 2, - , -
L: 10 00 32 B: 46 59 56
St.Georgen am Ybbsf., Br 290
326876, 1311, 58, - , -
L: 14 57 21 B: 48 07 44
St.Georgen, Bl 7
347807, 761, 33, - , 186
L: 12 52 13 B: 47 58 38
St.Georgen, Bl 9
321083, 762, 33, 155, 186
L: 12 52 46 B: 47 59 20
St.Georgen, Bl 10
321091, 763, 33, - , 186
L: 12 52 06 B: 47 59 21
St.Georgen, Bl 11
321109, 764, 33, - , -
L: 12 52 23 B: 47 59 43
St.Georgen, Br 18
321067, 765, 33, - , -
L: 12 52 43 B: 47 59 44
St.Georgen, Br 2
357988, 766, 33, - , 186
L: 12 52 52 B: 47 58 22
St.Georgen, Br 252
322909, 1370, 60, - , -
L: 15 36 47 B: 48 08 07
St.Jakob i.R., Bl 512
338251, 3312, 143, 177, 213
L: 14 05 19 B: 46 32 34
St.Jakob i.R., Bl 513
338319, 3313, 143, - , 213
L: 14 03 27 B: 46 34 03
St.Jakob i.R., Bl 514
338293, 3314, 143, - , 213
L: 14 02 54 B: 46 33 10
St.Johann i.T., Bl 1
330266, 658, 29, 154, -
L: 12 24 39 B: 47 31 13
St.Johann i.T., Bl 4
342915, 659, 29, - , -
L: 12 25 51 B: 47 31 52
St.Johann i.T., Bl 7 (SO3U)
354027, 660, 29, - , -
L: 12 25 58 B: 47 31 25
St.Johann i.T., Bl 10
370569, 661, 29, - , -
L: 12 26 13 B: 47 32 07
St.Johann i.T., Bl 12
370577, 662, 29, - , -
L: 12 26 19 B: 47 32 17
St.Johann i.T., Bl 13 (SO1U)
353987, 663, 29, - , -
L: 12 26 32 B: 47 31 11
St.Johann i.T., Bl 16 (SO8U)
354035, 664, 29, - , -
L: 12 25 47 B: 47 31 39
St.Johann i.T., Bl 18 (SO6U)
354019, 665, 29, - , -
L: 12 25 59 B: 47 31 26
St.Johann i.T., Bl 19
353904, 666, 29, - , -
L: 12 25 21 B: 47 31 34
St.Johann i.T., Bl 32
353896, 667, 29, - , -
L: 12 24 34 B: 47 30 53
St.Johann i.T., Bl 34
353912, 668, 29, - , -
L: 12 25 44 B: 47 31 26
St.Johann i.T., Blt 2
346213, 669, 29, - , 184
L: 12 26 11 B: 47 31 56
St.Johann i.T.-Bärnst., Br 1
330589, 670, 29, - , 184
L: 12 25 45 B: 47 31 56
St.Johann, Bl 418
313460, 1500, 66, - , -
L: 15 47 36 B: 48 24 00
St.Leonhard II, Br 16.8 A
316950, 992, 44, - , -
L: 14 13 19 B: 48 10 08
St.Magdalen, Bl 608
338517, 3294, 143, - , 212
L: 13 53 16 B: 46 36 39
St.Margarethen i. Lg, P2
355156, 2467, 107, - , 199
L: 13 41 35 B: 47 05 27
St.Margarethen i. Lg, P3
355198, 2468, 107, - , 199
L: 13 41 18 B: 47 05 19
St.Margarethen i. Lg, P4
355131, 2469, 107, - , 199
L: 13 41 35 B: 47 05 01
St.Martin Bl, 1
347864, 699, 31, - , 185
L: 12 41 44 B: 47 34 30
St.Martin Bl, 2
347880, 700, 31, - , 185
L: 12 42 03 B: 47 34 49
St.Martin i.Lg., KB1
355172, 2470, 107, - , 199
L: 13 40 01 B: 47 05 39
St.Marxen, Br 301
317016, 3390, 147, - , -
L: 14 36 57 B: 46 37 11
St.Michael i. Bgld., Bl 8
335984, 2384, 103, - , -
L: 16 16 36 B: 47 07 07
St.Pantaleon, Bl 2110.002
302646, 1204, 53, - , -
L: 14 32 37 B: 48 13 55
St.Pantaleon, Bl 2110.012
302588, 1205, 53, - , -
L: 14 32 28 B: 48 13 07
St.Pantaleon, Bl 2111.002
302570, 1188, 52, - , -
L: 14 31 39 B: 48 14 05
St.Pantaleon, Bl 325
327288, 1189, 53, - , -
L: 14 32 53 B: 48 12 30
St.Pantaleon, Br 2107.012
302661, 1206, 53, 159, -
L: 14 34 13 B: 48 12 48
St.Peter in der Au, Bl 438
337170, 1286, 57, - , -
L: 14 36 42 B: 48 02 32
St.Peter, Bl 2127.4
323709, 1128, 50, - , -
L: 14 20 37 B: 48 16 25
St.Peter, Br 2.2
324491, 837, 36, - , 188
L: 13 04 29 B: 48 15 13
St.Pölten, Bl 251
322891, 1371, 61, - , 193
L: 15 36 46 B: 48 09 53
St.Pölten, Bl 390
331702, 1372, 61, - , -
L: 15 37 33 B: 48 12 55
St.Salvator, Bl 891
338681, 3331, 144, - , -
L: 14 22 34 B: 46 58 14
St.Ulrich, Bl 607
338533, 3295, 143, 177, 212
L: 13 54 46 B: 46 36 29
St.Ulrich, Br 68.2
316943, 863, 38, - , -
L: 14 03 13 B: 48 29 25
St.Valentin, Bl 316
327189, 1190, 53, - , -
L: 14 32 18 B: 48 10 52
St.Veit a Vogau, Bl 38313
353219, 2956, 128, - , 206
L: 15 37 08 B: 46 45 48
St.Veit a. Vogau, Bl 38314
353227, 2957, 128, - , 206
L: 15 36 44 B: 46 45 33
Staasdorf, Br
304303, 1421, 63, 162, -
L: 16 03 52 B: 48 17 58
Stadl a.d. Mur, Bl 2014
343699, 2486, 108, - , 200
L: 13 59 53 B: 47 05 29
Stadl-Hausruck, Br 52.3
374884, 965, 43, - , -
L: 13 49 13 B: 48 04 04

Stadl-Traun, Bl 48.2
374504, 966, 43, - , -
L: 13 51 59 B: 48 05 11
Stadl-Traun, Bl 48.6
316828, 967, 43, - , -
L: 13 52 00 B: 48 04 09
Stadt Salzburg, Bl 246
321166, 767, 33, - , 186
L: 13 03 38 B: 47 47 47
Stadt Salzburg, Bl 257
321182, 768, 33, - , 186
L: 13 01 50 B: 47 47 45
Stadt Salzburg, Bl 261
321216, 769, 33, - , 186
L: 13 03 05 B: 47 47 36
Stadt Salzburg, Bl 365
321208, 770, 33, - , 186
L: 13 01 57 B: 47 48 26
Stadt Salzburg, Bl 400
347906, 771, 34, - , 186
L: 13 02 52 B: 47 47 56
Stadt Salzburg, Bl 409
321158, 772, 34, - , 186
L: 13 02 35 B: 47 48 05
Stadt Salzburg, Bl 549
321190, 773, 34, - , -
L: 13 03 04 B: 47 48 46
Stadt Salzburg, Br 203
321174, 774, 34, - , 186
L: 13 03 56 B: 47 48 05
Stadt Salzburg, Br 550
347633, 775, 34, - , 186
L: 13 02 16 B: 47 49 01
Stainach, Bl 1271
356410, 1178, 52, - , 191
L: 14 06 46 B: 47 31 35
Stainz bei Straden, Br 3974
343285, 3007, 130, - , -
L: 15 53 27 B: 46 49 18
Stainz, Br 4114
343046, 2849, 123, - , 205
L: 15 16 08 B: 46 53 38
Stainz, Br 4116
343020, 2850, 123, - , -
L: 15 16 07 B: 46 53 30
Stainz, Br 4118
343053, 2851, 123, - , -
L: 15 15 38 B: 46 53 12
Stallehr, Bl 14.34.26 A
332155, 49, 3, - , 179
L: 9 51 35 B: 47 08 28
Stallehr, Bl 60.1.01
332015, 50, 3, 149, 179
L: 9 52 01 B: 47 08 32
Stallhofen, Bl 632
354605, 3224, 139, - , -
L: 13 13 32 B: 46 55 22
Stams, Bl 4 (Si403)
339010, 438, 19, - , -
L: 10 58 14 B: 47 16 36
Stams, Bl 6 (Si401)
335000, 439, 19, - , -
L: 10 58 21 B: 47 16 21
Stams, Bl 16 (St452)
339119, 440, 20, - , -
L: 10 59 21 B: 47 16 59
Stams, Bl 18 (St451)
339093, 441, 20, - , -
L: 10 59 36 B: 47 16 43
Stams, Bl 22 (T121)
342055, 442, 20, - , -
L: 11 00 39 B: 47 17 17
Stangersdorf, Br 37664
328872, 2958, 128, - , -
L: 15 31 03 B: 46 51 18
Stangersdorf, Br 37682
318451, 2959, 128, - , -
L: 15 30 34 B: 46 50 58
Stans, Bl 1
370296, 598, 26, - , -
L: 11 43 36 B: 47 22 14
Stans, Bl 3
330571, 599, 26, - , -
L: 11 43 32 B: 47 22 27
Stans, Bl 5
330597, 600, 26, - , -
L: 11 44 26 B: 47 22 22
Stans, Bl 7
330605, 601, 26, - , -
L: 11 44 43 B: 47 22 51
Stans, Bl 9 (G-KB50/95)
359059, 602, 26, - , -
L: 11 44 35 B: 47 22 26
Starnwörth-Eb.Stat., Bl
303347, 1501, 66, - , 194
L: 16 01 43 B: 48 22 49
Stegersbach, Bl 4
335943, 2385, 103, - , -
L: 16 09 56 B: 47 09 34
Stegersbach, Bl 5 A
335950, 2386, 103, 171, -
L: 16 10 11 B: 47 08 52
Steinabrückl, Bl 230
319384, 1900, 82, 167, 195
L: 16 12 17 B: 47 52 08
Steinberg, Bl 12
335778, 2141, 93, - , -
L: 16 29 52 B: 47 27 54
Steinerkirchen, Br 39.6
344648, 974, 43, - , -
L: 13 57 33 B: 48 03 55
Steinfeld, Bl 401
317834, 3218, 139, 177, -
L: 13 15 04 B: 46 45 12
Steinfeld, Bl 409
317925, 3219, 139, - , 210
L: 13 15 03 B: 46 44 58
Stephanshart, Bl 2084.002
302778, 1207, 53, 159, -
L: 14 49 18 B: 48 10 29
Stephanshart, Bl 2086.002
302240, 1208, 53, - , -
L: 14 47 44 B: 48 10 14
Stephanshart, Bl 2088.004
302406, 1209, 53, - , -
L: 14 46 09 B: 48 10 20
Stephanshart, Bl 2088.014
302448, 1210, 53, 159, -
L: 14 46 26 B: 48 09 43
Stephanshart, Bl 2089.002
302380, 1211, 53, 159, -
L: 14 46 03 B: 48 10 39
Stetten, Br 211
317685, 1502, 66, - , -
L: 16 23 27 B: 48 21 47
Steyregg, Bl 2124.5
323097, 1079, 48, 158, -
L: 14 23 13 B: 48 16 25
Steyregg, Bl 2125.9
323113, 1080, 48, - , -
L: 14 22 40 B: 48 16 47
Steyregg, Bl 2126.1
323121, 1081, 48, - , -
L: 14 22 00 B: 48 16 40
Steyregg, Bl 2127.1
323154, 1082, 48, - , -
L: 14 21 00 B: 48 17 01
Steyregg, Bl 23.1
376442, 1083, 48, - , -
L: 14 23 29 B: 48 15 58
Steyregg, Blt 2126.9
323147, 1084, 48, - , 190
L: 14 21 58 B: 48 17 02
Stixneusiedl, Bl 460
301648, 2063, 89, - , -
L: 16 40 33 B: 48 02 28
Stockerau, Bl 1951.003
303636, 1503, 66, - , -
L: 16 13 12 B: 48 22 01
Stockerau, Bl 1951.009
303644, 1504, 66, 163, -
L: 16 12 31 B: 48 23 05
Stockerau, Bl 1951.013
327320, 1505, 66, - , -
L: 16 13 08 B: 48 21 18
Stockerau, Bl 235
322537, 1506, 66, - , -
L: 16 12 51 B: 48 22 31
Stockerau-Au 4, Br
315978, 1507, 66, - , -
L: 16 12 23 B: 48 22 22
Stocking, Bl 37672
372359, 2960, 128, - , 206
L: 15 32 58 B: 46 52 22
Stocking, Br 3761
311423, 2961, 128, - , -
L: 15 32 35 B: 46 53 32
Stocking, Br 3767
311449, 2962, 128, 175, -
L: 15 32 26 B: 46 52 32
Stocking, Br 37635
311431, 2963, 128, - , -
L: 15 32 02 B: 46 53 06
Stocking, Br 37711
311456, 2964, 128, - , -
L: 15 33 44 B: 46 52 25
Stollhofen, Br
315630, 1422, 63, - , -
L: 15 45 44 B: 48 21 09
Stoob, Bl 2
345538, 2127, 92, - , -
L: 16 29 05 B: 47 31 10
Stopfenreuth, Bl 123
305193, 1605, 70, - , -
L: 16 54 43 B: 48 09 52
Stopfenreuth, Bl 1885.001
326769, 1606, 70, - , 194
L: 16 55 04 B: 48 09 29
Stopfenreuth, Bl 1887.013
305201, 1607, 70, - , 194
L: 16 52 52 B: 48 09 03
Stopfenreuth, Bl 1887.1
356113, 1608, 70, - , 194
L: 16 53 45 B: 48 08 41
Stopfenreuth, Blt 395
331751, 1609, 70, - , 194
L: 16 52 48 B: 48 09 05
Stranig, Bl 705
354217, 3240, 140, - , -
L: 13 09 55 B: 46 38 18
Stranig, Bl 707
354423, 3241, 140, - , 211
L: 13 09 33 B: 46 38 12
Strass, Bl 10
346163, 603, 26, - , -
L: 11 49 37 B: 47 24 13
Strass, Bl 12
346189, 473, 21, - , -
L: 11 49 17 B: 47 23 49
Strass, Bl 14
346205, 474, 21, - , -
L: 11 50 22 B: 47 23 45
Strass, Blt 8
346148, 604, 26, - , 184
L: 11 48 45 B: 47 23 55
Strass, Lp 2
346072, 605, 26, - , -
L: 11 49 55 B: 47 24 16
Strass-Rotholz, Bl 2
334425, 606, 26, - , -
L: 11 48 05 B: 47 23 46
Strass-Rotholz, Bl 4
334441, 607, 26, - , -
L: 11 48 10 B: 47 23 35
Strass-Rotholz, Bl 6
334615, 608, 26, - , -
L: 11 47 50 B: 47 23 30
Strassen, Bl 0003
353342, 952, 42, - , 189
L: 13 46 59 B: 47 36 05
Strassen, Bl 4 (Sa104)
339929, 3168, 137, - , -
L: 12 27 30 B: 46 44 52
Strassen, Bl 6 (Sa106)
339937, 3169, 137, - , -
L: 12 27 29 B: 46 44 57
Strassen, Bl 22 (Sa409)
346015, 3170, 137, - , -
L: 12 28 18 B: 46 44 56
Strassen, Bl 23 (Sa407)
339903, 3171, 137, - , -
L: 12 28 13 B: 46 44 52
Strassen, Bl 39 (Sa605)
339879, 3172, 137, - , -
L: 12 28 49 B: 46 44 56
Strassen, Bl 40 (Sa604)
339887, 3173, 137, - , -
L: 12 28 41 B: 46 44 50
Strasserfeld-Hegerhaus, Br
305219, 1610, 71, 164, 195
L: 16 37 55 B: 48 19 35
Straudorf, Br
304956, 1611, 71, - , -
L: 16 44 27 B: 48 10 59
Straß, Bl 2151.008
314435, 899, 39, - , -
L: 14 05 17 B: 48 17 56
Straß, Bl 36.1
307710, 1039, 46, - , -
L: 13 57 57 B: 48 08 14
Straß, Blt 2152.004
307371, 900, 39, 156, 188
L: 14 04 28 B: 48 17 52
Straß, Br 2151.012
316182, 901, 39, - , -
L: 14 05 13 B: 48 17 20
Straß, Br 2153.006
307389, 902, 40, - , -
L: 14 04 04 B: 48 17 09
Straß, Br 36.3
307660, 1040, 46, - , -
L: 13 57 43 B: 48 08 12
Straß, Br 37.1
307678, 1041, 46, - , -
L: 13 57 23 B: 48 08 21
Straß, Br 37.3
307686, 1042, 46, - , -
L: 13 57 06 B: 48 08 35
Straß, Br 37.5
307694, 1043, 46, - , -
L: 13 56 57 B: 48 08 40
Straß, Br 38415
311944, 3108, 134, 176, -
L: 15 37 19 B: 46 43 42
Straß, Br 38416
311951, 3109, 134, - , -
L: 15 37 32 B: 46 44 06
Straß, Br 38456
325449, 3110, 134, - , -
L: 15 37 52 B: 46 43 24
Straßburg, Bl 851
338723, 3333, 144, - , 213
L: 14 18 30 B: 46 52 56
Straßburg, Bl 853
354407, 3334, 144, - , 213
L: 14 25 15 B: 46 54 00
Straßburg, Bl 854
354506, 3335, 144, - , -
L: 14 20 26 B: 46 53 33
Strebersdorf, Bl 21
353391, 2142, 93, - , -
L: 16 37 24 B: 47 27 37
Stribach, Bl 1
346841, 3220, 139, - , -
L: 12 49 30 B: 46 44 42
Stripfing, Br 208
317651, 1612, 71, - , -
L: 16 48 02 B: 48 20 27
Stuhlfelden, Bl 1
347971, 682, 30, - , 184
L: 12 30 32 B: 47 17 06
Stuhlfelden, Bl 13
347823, 683, 30, - , 184
L: 12 30 32 B: 47 17 06

Stuhlfelden, Bl 2
347997, 684, 30, - , 184
L: 12 30 40 B: 47 17 12
Stumm, Bl 2 (Gp44)
331009, 475, 21, - , -
L: 11 52 46 B: 47 18 37
Süssenbrunn, Br 22-29
305250, 1613, 71, 164, -
L: 16 29 52 B: 48 16 47
Sukdull, Br 37617
336313, 2965, 128, - , -
L: 15 30 29 B: 46 53 52
Sulb, Bl 4314
356527, 2892, 125, - , 206
L: 15 17 32 B: 46 45 05

- T -

Tadten, Bl 156
345348, 2257, 98, - , -
L: 16 58 30 B: 47 46 10
Tadten, Br 111
306084, 2258, 98, - , -
L: 16 59 31 B: 47 45 50
Tadten, Br 143
335174, 2259, 98, - , -
L: 17 02 24 B: 47 42 58
Tadten/Tadtener Hauptkanal, Lp
335166, 2260, 98, - , -
L: 17 01 47 B: 47 43 35
Tainach, Bl 343
354282, 3391, 147, - , 215
L: 14 32 39 B: 46 38 54
Tallesbrunn, Br
305268, 1614, 71, - , 195
L: 16 47 15 B: 48 21 43
Tannheim, Bl 3
342691, 362, 16, - , -
L: 10 31 21 B: 47 30 01
Tannheim-Berg, Bl 4
342642, 363, 16, - , -
L: 10 31 21 B: 47 30 17
Tannheim-Innerg., Bl 1
342659, 364, 16, - , -
L: 10 32 17 B: 47 30 01
Tannheim-Innerg., Bl 2
342675, 365, 16, - , -
L: 10 32 11 B: 47 30 18
Tannheim-Kienzen, Bl 5
342667, 366, 16, - , -
L: 10 30 21 B: 47 30 15
Tarrenz, Bl 1
346593, 397, 18, - , -
L: 10 47 21 B: 47 16 14
Tarrenz, Bl 3 (S2)
358473, 398, 18, - , -
L: 10 47 51 B: 47 16 29
Tarsdorf, Br 1
344630, 801, 35, - , -
L: 12 49 42 B: 48 06 51
Tattendorf, Br 330
327353, 1901, 82, - , -
L: 16 18 01 B: 47 57 37
Tatzers, Bl 912
351726, 3403, 148, - , -
L: 14 49 54 B: 46 49 11
Tatzers, Br 905
351668, 3404, 148, - , -
L: 14 49 50 B: 46 49 07
Taunleiten, Bl 2122.16
323550, 1129, 50, - , -
L: 14 22 55 B: 48 13 35
Taxach, Bl 4
320846, 776, 34, - , 186
L: 13 04 12 B: 47 43 37
Taxach, Bl 27
320770, 777, 34, - , 186
L: 13 04 54 B: 47 43 17
Taxach, Bl 31
320721, 778, 34, - , 186
L: 13 04 21 B: 47 43 05
Taxach, Bl 39
320838, 779, 34, - , 186
L: 13 04 04 B: 47 42 45
Taxach, Br 13
347518, 780, 34, - , 186
L: 13 04 52 B: 47 43 37
Telfs, Bl 1
334672, 443, 20, - , -
L: 11 04 44 B: 47 18 23
Telfs, Bl 3
334607, 444, 20, 152, -
L: 11 05 42 B: 47 18 31
Telfs, Bl 11 (T603)
339267, 445, 20, - , -
L: 11 04 02 B: 47 18 10
Telfs, Blt 15
358119, 446, 20, - , -
L: 11 04 25 B: 47 18 15
Telfs-Moos, Bl 5
334623, 447, 20, - , -
L: 11 05 42 B: 47 18 41
Terfens, Bl 1
334052, 609, 27, - , -
L: 11 37 42 B: 47 18 40
Terfens, Bl 3
334060, 610, 27, - , -
L: 11 37 45 B: 47 18 49
Terfens, Bl 5
330472, 611, 27, - , -
L: 11 38 43 B: 47 19 09
Ternitz-Rohrbach a.Stf., Br
301663, 1902, 82, - , -
L: 16 02 12 B: 47 43 10
Teufeltal, TBl 1.1
344176, 841, 37, - , -
L: 13 14 54 B: 48 04 17
Thalerhof, Blt 35325
329557, 2812, 122, - , 204
L: 15 27 16 B: 46 59 00
Thalheim, Bl 2237
343749, 2487, 108, - , 200
L: 14 35 34 B: 47 11 37
Thaur, Bl 3
330381, 612, 27, - , -
L: 11 27 58 B: 47 16 50
Theiß, Br
303693, 1508, 66, - , -
L: 15 41 20 B: 48 23 57
Theresienfeld, Bl 222
319301, 1903, 82, - , -
L: 16 14 54 B: 47 51 17
Theresienfeld-Tritolwerk, Br
313593, 1904, 82, - , 195
L: 16 16 32 B: 47 51 24
Theuerwang, Br 55.2
324749, 973, 43, - , 189
L: 13 56 47 B: 48 00 06
Thondorf, Br 3503
310631, 2813, 122, - , -
L: 15 28 21 B: 47 00 39
Thondorf, Br 3505
329490, 2814, 122, - , 204
L: 15 28 01 B: 47 00 49
Thüringen, Bl 05.41.01 A
309344, 125, 6, - , -
L: 9 44 34 B: 47 11 07
Thüringen, Bl 05.41.02 A
321752, 126, 6, - , -
L: 9 45 26 B: 47 11 26
Thüringen, Bl 05.41.03
379131, 127, 6, - , -
L: 9 45 38 B: 47 11 29
Thürnthal, Bl 220
319285, 1509, 66, - , 194
L: 15 50 53 B: 48 26 14
Thurnberg, Bl 60
320762, 781, 34, - , 186
L: 13 05 19 B: 47 44 11
Thurnberg, Bl 64
320754, 782, 34, - , 186
L: 13 05 17 B: 47 43 47
Thurnberg, Bl 68
320747, 783, 34, - , 187
L: 13 05 27 B: 47 43 13
Thurnberg, Bl 79(Oberalm I)
320739, 784, 34, - , 187
L: 13 05 28 B: 47 42 41
Thurnberg, Bl 81(Oberalm II)
320812, 785, 34, - , 187
L: 13 05 02 B: 47 42 33
Thurnsdorf, Bl 319
327213, 1191, 53, - , -
L: 14 29 17 B: 48 11 02
Thurnsdorf, Bl 320
327221, 1192, 53, - , 191
L: 14 30 10 B: 48 10 57
Thurnsdorf, Bl 321
327239, 1193, 53, - , -
L: 14 29 41 B: 48 09 09
Tiefenbach, Bl 2381
340208, 2552, 111, - , -
L: 14 38 17 B: 47 11 47
Tillmitsch, Bl 37902
349092, 2966, 128, - , -
L: 15 30 46 B: 46 49 28
Tillmitsch, Bl 37903
349118, 2967, 128, - , 206
L: 15 30 59 B: 46 49 15
Tillmitsch, Blt 37905
329607, 2968, 128, - , 206
L: 15 31 33 B: 46 48 50
Tillmitsch, Br 3790
325415, 2969, 128, - , -
L: 15 31 18 B: 46 48 45
Tillmitsch, Br 3802
311480, 2970, 128, - , 206
L: 15 31 10 B: 46 49 05
Tillmitsch, Br 3812
329797, 2971, 128, - , -
L: 15 32 50 B: 46 48 46
Tillmitsch, Br 37864
325399, 2972, 128, - , -
L: 15 31 39 B: 46 49 20
Tobaj, Bl 10
336008, 2387, 103, - , -
L: 16 18 12 B: 47 05 18
Tobaj, Bl 11
345017, 2388, 103, - , -
L: 16 18 41 B: 47 04 41
Torren, Bl 1
355214, 786, 34, - , 187
L: 13 07 37 B: 47 34 24
Torren, Bl 2
347922, 787, 34, - , 187
L: 13 09 08 B: 47 35 05
Torren, Br 4
319822, 788, 34, - , -
L: 13 09 25 B: 47 35 49
Torren, Br 8
319830, 687, 30, - , -
L: 13 09 10 B: 47 35 02
Torren, Br 10
319848, 789, 34, 155, -
L: 13 09 29 B: 47 35 17
Tosters, Bl 01.32.39
322289, 262, 11, - , -
L: 9 34 59 B: 47 15 04
Tosters, Bl 01.32.46
379313, 263, 11, - , -
L: 9 34 53 B: 47 14 32
Tosters, Bl 01.32.51
327593, 264, 11, - , -
L: 9 34 19 B: 47 13 50
Tosters, Bl 01.32.52
327601, 265, 11, - , -
L: 9 33 59 B: 47 14 03
Tosters, Bl 01.32.53 A
327619, 266, 11, - , 182
L: 9 34 40 B: 47 14 17
Tosters, Bl 01.32.80
379339, 267, 12, - , 182
L: 9 33 38 B: 47 13 36
Traboch, Bl 27311
353359, 2574, 112, - , 201
L: 14 59 19 B: 47 22 32
Trag, Bl 4309
353375, 2893, 125, - , 206
L: 15 14 20 B: 46 45 59
Traismauer, Br 1989.008
322966, 1373, 61, - , -
L: 15 44 22 B: 48 21 09
Trasdorf, Br 469
337493, 1423, 63, - , 193
L: 15 52 49 B: 48 18 55
Tratten, Bl 444
351585, 3221, 139, - , 210
L: 13 07 32 B: 46 44 11
Traun, Bl 11.3
375394, 1044, 46, - , -
L: 14 15 14 B: 48 13 25
Traun, Blt 11.5
316919, 1045, 46, - , 189
L: 14 14 45 B: 48 13 53
Traun, Br 10.7
307876, 1046, 46, - , 189
L: 14 16 00 B: 48 13 50
Traun, Br 12.3
307843, 1047, 46, - , 190
L: 14 14 23 B: 48 14 13
Traun, Br 15.9
307827, 1048, 46, 157, -
L: 14 12 20 B: 48 13 21
Traundorf, Bl 341
354530, 3392, 147, - , 215
L: 14 43 14 B: 46 35 25
Trausdorf an der Wulka, Br 15
313387, 2175, 94, - , 197
L: 16 33 50 B: 47 48 55
Trausdorf, Bl 34
345264, 2176, 94, - , -
L: 16 34 46 B: 47 49 04
Trausdorf, Bl 42
353508, 2177, 94, - , -
L: 16 33 46 B: 47 49 19
Trautmannsdorf/L., Bl 362
331470, 2064, 89, - , 196
L: 16 38 26 B: 48 01 18
Treglwang, Bl 150522
340893, 1168, 52, - , 191
L: 14 35 48 B: 47 28 21
Treibach, Bl 211
338970, 3343, 145, - , 214
L: 14 27 56 B: 46 51 29
Tribuswinkel, Br
301697, 1905, 82, - , -
L: 16 16 22 B: 48 00 33
Triebendorf, Br 2181
340836, 2488, 108, - , 200
L: 14 14 52 B: 47 07 59
Tristach, Bl 2
330688, 3182, 137, - , -
L: 12 46 52 B: 46 49 33
Tristach, Bl 4
330696, 3183, 138, - , -
L: 12 47 49 B: 46 49 11
Tristach, Br 2
330563, 3184, 138, - , -
L: 12 47 13 B: 46 49 13
Trofaiach, Bl 275722
340935, 2577, 112, - , 201
L: 15 00 47 B: 47 25 58
Trofaiach, Bl 276222
340943, 2578, 112, - , 201
L: 15 01 17 B: 47 24 52
Trübensee-Schrankenp., Bl
303727, 1510, 66, - , 194
L: 16 03 07 B: 48 22 00
Trumau, Bl
301705, 1906, 82, - , -
L: 16 20 32 B: 47 59 48

Tschagguns, Bl 16.02.04
332403, 30, 2, - , -
L: 9 55 27 B: 47 03 57
Tschagguns, Bl 16.02.07
347021, 31, 2, - , -
L: 9 55 04 B: 47 04 14
Tschagguns, Bl 17.02.06
379123, 32, 2, - , -
L: 9 56 10 B: 47 03 32
Tschagguns, Bl 17.02.09
379354, 33, 2, - , -
L: 9 56 34 B: 47 02 54
Tschagguns, Bl 17.02.10
332445, 34, 2, - , 179
L: 9 56 26 B: 47 03 19
Tschinowitsch, Bl 111 B
309823, 3261, 141, - , 211
L: 13 51 01 B: 46 35 15
Tschinowitsch, Bl 114
309856, 3262, 141, - , 211
L: 13 51 08 B: 46 35 13
Tschinowitsch, Bl 115
318048, 3263, 141, - , 211
L: 13 51 25 B: 46 35 24
Tulbing, Bl
315853, 1424, 63, - , -
L: 16 07 18 B: 48 17 43
Tulbing, Bl 231
319392, 1425, 63, - , -
L: 16 06 37 B: 48 17 46
Tulln, Br
304352, 1426, 63, - , -
L: 16 03 26 B: 48 19 38
Tulln-Bildereiche, Bl 242
322677, 1511, 66, - , -
L: 16 03 16 B: 48 21 33
Tulln-E.Werk, Br
304410, 1427, 63, 162, -
L: 16 03 30 B: 48 19 07

- U -

Uderns, Bl 3
342972, 476, 21, - , -
L: 11 51 57 B: 47 19 23
Überackern, Bl W1
344713, 802, 35, - , -
L: 12 55 59 B: 48 12 09
Überackern, Br 3.1
344085, 803, 35, - , -
L: 12 52 43 B: 48 11 38
Ufer, Bl 2092.003
308403, 1281, 56, - , -
L: 14 43 02 B: 48 10 34
Ufer, Bl 25.10
377754, 1130, 50, - , -
L: 14 21 29 B: 48 16 02
Ufer, Bl 26.100
377879, 1131, 50, - , -
L: 14 20 13 B: 48 15 13
Ufer, Bl 26.40
377069, 1132, 50, - , -
L: 14 19 39 B: 48 14 54
Uggowitz, Bl 615
351635, 3296, 143, - , 212
L: 13 44 27 B: 46 40 25
Umhausen-Tumpen, Bl 2 (KBT1)
346239, 404, 18, 152, -
L: 10 54 50 B: 47 10 17
Umhausen-Tumpen, Bl10 (KBT2)
342220, 405, 18, - , -
L: 10 54 44 B: 47 10 37
Unterbildein, Blt 20
335448, 2375, 103, - , 198
L: 16 27 45 B: 47 07 39
Unterbuch, Bl 5974
343947, 2289, 99, - , -
L: 15 59 43 B: 47 13 47
Untergralla, Bl 3809
311514, 2973, 128, - , -
L: 15 35 11 B: 46 49 00
Untergralla, Bl 3810
311522, 2974, 128, 175, 206
L: 15 34 17 B: 46 48 23
Untergralla, Bl 38002
336545, 2975, 128, - , -
L: 15 34 04 B: 46 48 50
Untergralla, Br 3806
311530, 2976, 128, - , -
L: 15 33 17 B: 46 48 24
Untergralla, Br 3808
311548, 2977, 128, - , 206
L: 15 34 44 B: 46 48 38
Unterkarla, Bl 3978
353185, 3008, 130, - , 207
L: 15 53 35 B: 46 46 24
Unterlungitz, Bl 5924
343319, 2343, 101, - , 198
L: 16 03 34 B: 47 18 22
Unternberg, KB6
355099, 2471, 107, - , 199
L: 13 46 20 B: 47 07 17
Unternußdorf, Bl 1
346478, 3185, 138, - , -
L: 12 48 49 B: 46 49 28
Unternußdorf, Br 1
370346, 3186, 138, - , -
L: 12 48 21 B: 46 49 45
Unterpetersdorf, Bl 5
345645, 2185, 95, - , -
L: 16 35 06 B: 47 36 14
Unterpremstätten, Blt 35465
329573, 2815, 122, - , 204
L: 15 25 33 B: 46 58 28
Unterpremstätten, Br 35361
340620, 2816, 122, - , 204
L: 15 26 05 B: 46 58 37
Unterpullendorf, Bl 3
345546, 2128, 92, - , -
L: 16 32 05 B: 47 29 00
Unterpurkla, Bl 3909
340018, 3111, 134, 176, -
L: 15 54 09 B: 46 44 00
Unterpurkla, Bl 3911
312009, 3112, 134, - , -
L: 15 54 13 B: 46 44 06
Unterpurkla, Bl 39073
332890, 3113, 134, - , 209
L: 15 55 16 B: 46 43 41
Unterpurkla, Blt 39055
336453, 3114, 135, - , 209
L: 15 54 18 B: 46 43 23
Unterpurkla, Blt 39117
336701, 3115, 135, - , 209
L: 15 54 11 B: 46 44 06
Unterradlberg, Bl 247
322859, 1374, 61, - , 193
L: 15 41 13 B: 48 15 19
Unterrakitsch, Bl 38795
329235, 3116, 135, - , -
L: 15 46 01 B: 46 43 55
Unterregau, Bl R1
344705, 949, 42, - , -
L: 13 41 25 B: 47 59 06
Unterrohr, Bl 5928
343327, 2344, 101, - , -
L: 16 04 51 B: 47 15 31
Unterrohr, Tbl593012
349647, 2460, 107, - , 199
L: 16 03 34 B: 47 14 43
Unterrohrbach, Br
315697, 1512, 66, - , 194
L: 16 16 44 B: 48 23 07
Unterrohrendorf, Br
315846, 1513, 66, - , -
L: 15 39 43 B: 48 25 05
Unterschwarza, Bl 38592
349209, 3117, 135, - , 209
L: 15 40 42 B: 46 42 33
Unterschwarza, Bl 38595
329169, 3118, 135, - , -
L: 15 40 26 B: 46 43 14
Unterschwarza, Br 3859
318774, 3119, 135, - , -
L: 15 40 17 B: 46 42 46
Unterschütt, Bl 120
338384, 3264, 141, - , -
L: 13 46 51 B: 46 33 52
Unterschützen, Bl 1
345454, 2350, 102, - , -
L: 16 12 40 B: 47 19 13
Untersiebenbrunn, Bl
305276, 1615, 71, - , -
L: 16 44 46 B: 48 15 13
Untervogau, Bl 38372
353169, 3120, 135, - , 209
L: 15 36 21 B: 46 44 07
Untervogau, Br 3835
315499, 3121, 135, - , -
L: 15 36 43 B: 46 44 34
Untervogau, Br 3839
318485, 3122, 135, - , -
L: 15 36 13 B: 46 43 42
Untervogau, Br 38371
340547, 3123, 135, - , -
L: 15 35 11 B: 46 43 49
Untervogau, Br 38391
312033, 3124, 135, - , -
L: 15 36 49 B: 46 43 51
Untervogau, Br 38412
315507, 3125, 135, - , -
L: 15 37 23 B: 46 44 41
Unterwaltersdorf, Bl 37 A
313791, 1907, 83, - , -
L: 16 27 38 B: 47 57 27
Unterwaltersdorf, Bl 38
301754, 1908, 83, - , -
L: 16 25 41 B: 47 57 09
Unterwaltersdorf, Bl S6
326553, 1909, 83, - , -
L: 16 27 42 B: 47 58 06
Unterwaltersdorf, Br
314088, 1910, 83, - , -
L: 16 26 04 B: 47 57 38
Unterwart, Bl 24
345439, 2364, 102, - , -
L: 16 13 14 B: 47 16 23
Unterwart, Tbl 6
345892, 2461, 107, - , -
L: 16 13 38 B: 47 16 18
Unterzögersdorf, Bl 1952.011
313502, 1514, 67, - , -
L: 16 10 44 B: 48 22 57
Unterzögersdorf, Br 1952.007
303800, 1515, 67, - , -
L: 16 11 12 B: 48 21 43
Urbersdorf, Bl 13
345033, 2389, 103, - , -
L: 16 21 55 B: 47 03 15
Urfahr, Bl 2134.1
323360, 1085, 48, - , -
L: 14 17 33 B: 48 19 06
Urfahr, Br 2133.35
323386, 1086, 48, - , -
L: 14 17 00 B: 48 19 33
Urfahr, Br 2136.1
323410, 1087, 48, - , -
L: 14 16 35 B: 48 18 43
Uttendorf, Br 17.1
324285, 838, 36, - , 188
L: 13 07 03 B: 48 09 24
Utzenlaa, Bl
303818, 1516, 67, - , 194
L: 15 56 59 B: 48 22 13
Utzenlaa, Bl 1969.001
327049, 1517, 67, - , -
L: 15 58 19 B: 48 20 53

- V -

Vandans, Bl 12.03.04 A
347096, 35, 2, - , -
L: 9 52 19 B: 47 05 39
Vandans, Bl 13.03.44
347088, 36, 2, - , -
L: 9 52 17 B: 47 05 14
Velm, Bl 3 A
313817, 1911, 83, - , -
L: 16 24 59 B: 48 01 58
Velm, Bl 4 A
317610, 1912, 83, - , -
L: 16 26 35 B: 48 01 57
Velm, Br
313809, 1913, 83, - , -
L: 16 26 57 B: 48 02 43
Viehofen, Bl 248
322867, 1375, 61, - , -
L: 15 39 11 B: 48 13 55
Vigaun, Br 53
320002, 790, 34, - , 187
L: 13 07 23 B: 47 39 57
Villach, Bl 606
338558, 3297, 143, - , 212
L: 13 55 00 B: 46 36 58
Villach, Bl 609
338491, 3298, 143, - , 212
L: 13 51 48 B: 46 36 45
Vils, Bl 1
339606, 367, 16, - , -
L: 10 38 04 B: 47 33 09
Vils, Bl 13
358218, 368, 16, - , -
L: 10 35 58 B: 47 33 41
Vils, Bl 3
339580, 369, 16, 151, -
L: 10 38 57 B: 47 33 04
Vils, Bl 5
342048, 370, 16, - , -
L: 10 38 51 B: 47 33 23
Vils, Bl 7
358192, 371, 16, - , -
L: 10 37 22 B: 47 33 21
Vöcklamarkt, Br 1.2
344689, 950, 42, - , -
L: 13 29 24 B: 47 59 02
Völkendorf, Br 1
309559, 3299, 143, - , 212
L: 13 50 03 B: 46 35 47
Völs, Bl 2
334227, 613, 27, - , -
L: 11 18 35 B: 47 15 52
Völs, Bl 4
334524, 614, 27, - , -
L: 11 18 37 B: 47 15 39
Völs, Bl 6
334557, 615, 27, - , -
L: 11 19 15 B: 47 15 42
Vösendorf, Br
301796, 1914, 83, 167, 196
L: 16 20 45 B: 48 07 21
Voggenberg, Bl 1
321117, 791, 34, - , 187
L: 12 59 40 B: 47 51 54
Voggenberg, Bl 25
320853, 792, 34, - , 187
L: 13 00 17 B: 47 51 33
Voiderdorf, KB5
355115, 2472, 107, - , 199
L: 13 42 55 B: 47 05 51
Voitsberg, Bl 4006
356857, 2693, 117, - , 203
L: 15 09 09 B: 47 02 40
Voitsberg, Bl 40061
356865, 2694, 117, - , 203
L: 15 08 59 B: 47 02 49
Voitsberg, Bl 40062
356873, 2695, 117, - , 203
L: 15 08 53 B: 47 02 47

Volders, Bl 2
330274, 616, 27, 153, -
L: 11 34 43 B: 47 17 46
Volders, Bl 4
330290, 617, 27, - , -
L: 11 34 28 B: 47 17 50
Volders, Bl 6
330316, 618, 27, - , -
L: 11 34 14 B: 47 17 34
Voldöpp, Bl 1
330738, 619, 27, - , -
L: 11 54 11 B: 47 27 11
Voldöpp, Bl 3
330613, 620, 27, - , -
L: 11 52 07 B: 47 25 48
Voldöpp-Hagau, Bl 5
346106, 621, 27, - , 184
L: 11 52 24 B: 47 26 08
Voldöpp-Hagau, Bl 7
346122, 622, 27, - , -
L: 11 52 14 B: 47 26 16
Vomp, Bl 3
334409, 623, 27, - , -
L: 11 41 10 B: 47 20 20
Vomp, Bl 5
334870, 624, 27, - , 184
L: 11 40 49 B: 47 19 52
Vomp, Bl 7
346064, 625, 27, - , -
L: 11 41 41 B: 47 19 46
Vomp, Bl 9
346080, 626, 27, - , -
L: 11 41 03 B: 47 19 42
Vomp, Blt 1
334458, 627, 27, - , 184
L: 11 41 33 B: 47 20 08
Vorderberg, Bl 118
338343, 3265, 141, - , -
L: 13 32 35 B: 46 35 25

- W -

Waasen, Br 49.12
316869, 866, 38, - , -
L: 13 45 10 B: 48 17 57
Wagendorf, Bl 5920
343301, 2345, 101, - , -
L: 16 02 36 B: 47 20 23
Wagna, Bl 38341
340281, 2978, 129, - , 207
L: 15 33 16 B: 46 46 10
Wagna, Br 3826
311571, 2979, 129, - , -
L: 15 33 11 B: 46 45 44
Wagna, Br 3832
318758, 2980, 129, - , -
L: 15 33 38 B: 46 45 41
Wagna, Br 3834
329813, 2981, 129, - , 207
L: 15 33 27 B: 46 46 05
Wagna, Br 38301
336396, 2982, 129, - , -
L: 15 34 12 B: 46 46 06
Wagnitz, Bl 35342
315374, 2817, 122, - , -
L: 15 28 07 B: 46 59 01
Wagnitz, Bl353032
340802, 2818, 122, - , 204
L: 15 27 58 B: 46 59 39
Wagnitz, Blt 35346
336669, 2819, 122, - , 204
L: 15 28 05 B: 46 59 01
Wagnitz, Blt 35485
329755, 2820, 122, - , 204
L: 15 28 12 B: 46 59 18
Wagram an der Donau, Bl
305284, 1616, 71, - , -
L: 16 45 14 B: 48 09 52
Wagram an der Traisen, Br
304428, 1376, 61, - , 193
L: 15 43 03 B: 48 21 34
Waidring, Bl 2
339945, 697, 30, 154, -
L: 12 35 08 B: 47 34 51
Walchsee, Bl 1
346288, 671, 29, - , -
L: 12 19 09 B: 47 39 06
Waldegg, Bl 2128.14
323931, 1133, 50, - , -
L: 14 17 04 B: 48 16 14
Waldegg, Bl 28.2
377861, 1134, 50, - , -
L: 14 18 29 B: 48 16 49
Waldegg, Br 2128.10
323915, 1135, 50, - , -
L: 14 18 27 B: 48 16 33
Waldegg, Br 2128.30
323949, 1136, 50, - , -
L: 14 17 38 B: 48 16 51
Waldegg, Br 29.18
378075, 1137, 50, - , -
L: 14 17 54 B: 48 17 25
Walding, Br 2145.011
307033, 943, 41, - , -
L: 14 09 24 B: 48 21 02

Wallendorf, Br 11
335091, 2346, 101, - , -
L: 16 14 10 B: 46 58 20
Wallensham, Br H4
344333, 852, 37, - , -
L: 13 30 18 B: 48 28 51
Wallern im Bgld., Bl 157
345355, 2261, 98, - , -
L: 16 58 42 B: 47 43 31
Wallern im Bgld., Bl 160
345678, 2262, 98, - , -
L: 16 57 43 B: 47 44 38
Wallern im Bgld., Bl 161
345686, 2263, 98, - , -
L: 16 57 33 B: 47 42 54
Wallern im Bgld., Br 112
306167, 2264, 98, - , -
L: 16 58 18 B: 47 42 09
Wallern im Bgld., Br 113
315994, 2265, 98, - , -
L: 16 57 38 B: 47 41 58
Wallern im Bgld., Br 115
316026, 2266, 98, - , 197
L: 16 59 29 B: 47 41 58
Wallern im Bgld., Br 142
335141, 2267, 98, - , -
L: 17 01 19 B: 47 42 46
Wallern im Bgld., Br 36
306092, 2268, 98, - , -
L: 16 56 12 B: 47 43 32
Wallern im Bgld./Loblergraben, Lp
335158, 2269, 98, - , -
L: 16 58 54 B: 47 42 14
Wallsee, Blt 432
337113, 1212, 54, - , 191
L: 14 44 30 B: 48 09 27
Walpersdorf, Bl 246
322842, 1377, 61, - , -
L: 15 42 30 B: 48 18 33
Walpersdorf, Br 254
322925, 1378, 61, - , -
L: 15 41 24 B: 48 18 38
Wals, Bl 1
347989, 793, 34, - , 187
L: 12 57 24 B: 47 47 20
Waltersdorf, Bl 23891
340497, 2553, 111, - , 200
L: 14 39 24 B: 47 11 07
Waltersdorf, Bl 23893
350009, 2554, 111, - , -
L: 14 39 33 B: 47 10 44
Waltersdorf, Bl 59901
343889, 2290, 99, - , 197
L: 16 00 39 B: 47 10 20
Waltersdorf, Br 5990
343871, 2291, 99, - , -
L: 16 00 33 B: 47 10 05
Waltersdorf, Tbl 59900
349662, 2462, 107, - , 199
L: 15 59 57 B: 47 10 31
Wampersdorf, Br II
301812, 1915, 83, - , -
L: 16 25 37 B: 47 55 27
Wartberg, Bl 2985
332999, 2634, 114, - , 202
L: 15 29 57 B: 47 31 57
Wartberg, Blt 29855
336040, 2635, 114, - , 202
L: 15 29 56 B: 47 31 57
Wartberg, Br 2989 (318337)
333005, 2636, 114, - , -
L: 15 29 52 B: 47 31 40
Wartberg, Br W1
344663, 994, 44, - , -
L: 14 09 32 B: 48 00 01
Warth, Bl 462
337428, 2004, 86, - , -
L: 16 07 57 B: 47 38 10
Watschig, Bl 704
351981, 3242, 140, - , -
L: 13 18 35 B: 46 37 03
Watschig, Bl 706
354449, 3243, 140, - , 211
L: 13 18 14 B: 46 37 09
Wattens, Bl 10
342766, 628, 27, - , -
L: 11 34 35 B: 47 17 38
Wattens, Bl 12
354043, 629, 27, - , -
L: 11 35 49 B: 47 17 54
Wattens, Bl 8
339358, 630, 27, - , -
L: 11 36 08 B: 47 17 36
Wattens, Blt 6
334912, 631, 27, - , 184
L: 11 36 30 B: 47 17 54
Weer, Bl 2
330480, 632, 27, - , -
L: 11 38 55 B: 47 18 57
Weer, Bl 4
330498, 633, 27, - , -
L: 11 39 03 B: 47 18 44
Weer, Bl 6
330506, 634, 28, - , -
L: 11 39 07 B: 47 18 33
Weer, Bl 8
334078, 635, 28, - , -
L: 11 39 41 B: 47 19 10

Weer, Bl 10
334318, 636, 28, - , -
L: 11 39 36 B: 47 18 52
Weer, Lp 2
334532, 637, 28, - , -
L: 11 39 02 B: 47 18 45
Weer, Lp 4
339481, 638, 28, - , -
L: 11 39 34 B: 47 18 54
Weibern, Br 49.2
324863, 869, 38, - , -
L: 13 41 07 B: 48 11 07
Weichselbaum, Bl 9
345942, 2432, 105, - , -
L: 16 11 04 B: 46 56 35
Weiden am See, Bl 47
326199, 2117, 92, - , 197
L: 16 54 47 B: 47 56 29
Weiden am See, Bl 147
335497, 2270, 98, - , -
L: 16 51 56 B: 47 55 15
Weiden am See, Br 65
345637, 2118, 92, - , -
L: 16 52 48 B: 47 55 50
Weigelsdorf, Bl 47
301846, 1916, 83, - , -
L: 16 23 51 B: 47 56 05
Weigelsdorf, Br
301838, 1917, 83, - , -
L: 16 24 24 B: 47 56 56
Weikendorf, Bl
305292, 1617, 71, 164, -
L: 16 45 58 B: 48 20 33
Weikendorf-Remise, Bl
305300, 1618, 71, - , -
L: 16 45 38 B: 48 18 11
Weikersdorf, Bl 202
300400, 1918, 83, - , -
L: 16 08 51 B: 47 48 27
Weinberg, Br 28.2
324350, 839, 36, - , 188
L: 13 11 03 B: 48 05 09
Weinberg, Br 52791
329334, 2433, 105, - , -
L: 16 02 00 B: 46 57 12
Weinburg, Br 3956
343202, 2995, 129, - , 207
L: 15 42 50 B: 46 45 24
Weinzierl bei Krems, Bl
313528, 1518, 67, - , -
L: 15 39 32 B: 48 24 12
Weinzierl, Br 2105.013
314211, 1282, 56, - , -
L: 14 35 59 B: 48 15 06
Weisskirchen, Bl 2434
349134, 2555, 111, - , -
L: 14 44 20 B: 47 09 30
Weitendorf, Bl 3608
319186, 2821, 122, 174, 204
L: 15 28 14 B: 46 54 29
Weitendorf, Bl 3626
319194, 2822, 122, - , 204
L: 15 27 42 B: 46 53 46
Weitendorf, Bl 3628
319202, 2823, 122, 174, 204
L: 15 28 01 B: 46 53 34
Weitendorf, Br 3610
310664, 2824, 122, - , 204
L: 15 28 33 B: 46 54 17
Weitendorf, Br 3660
310672, 2825, 122, - , -
L: 15 28 51 B: 46 53 32
Weitendorf, Br 3752
336644, 2826, 122, - , -
L: 15 29 06 B: 46 53 03
Weitendorf, Br 36162
315093, 2827, 122, - , -
L: 15 28 39 B: 46 53 57
Weitendorf, Br 37481
325704, 2828, 122, - , -
L: 15 28 28 B: 46 53 19
Weitensfeld, Bl 852
351544, 3336, 144, - , -
L: 14 11 23 B: 46 50 39
Weitensfeld, Bl 855
354480, 3337, 145, - , -
L: 14 12 39 B: 46 51 01
Weitensfeld, Bl856
354464, 3338, 145, - , -
L: 14 10 47 B: 46 51 08
Weitersfeld , Bl 38712
349233, 3126, 135, - , 209
L: 15 43 10 B: 46 41 50
Weitersfeld, Bl 38616
343111, 3127, 135, - , 209
L: 15 42 52 B: 46 42 29
Weitersfeld, Br 3871
336735, 3128, 135, - , -
L: 15 43 49 B: 46 42 10
Weitersfeld, Br 3873
312058, 3129, 135, - , -
L: 15 44 08 B: 46 43 12
Weitersfeld, Br 3877
314682, 3130, 135, 176, -
L: 15 45 12 B: 46 42 06
Weitersfeld, Br 38615
329219, 3131, 135, - , -
L: 15 42 53 B: 46 42 30

Weitersfeld, Br 38715
329078, 3132, 135, - , -
L: 15 43 51 B: 46 42 49
Weitwörth, Bl 1
320978, 794, 34, - , -
L: 12 57 43 B: 47 55 15
Weitwörth, Bl 3
320986, 795, 34, - , -
L: 12 57 56 B: 47 54 39
Weitwörth, Bl 5
347641, 796, 35, - , 187
L: 12 57 06 B: 47 55 38
Weitwörth, Bl 6
347674, 797, 35, - , 187
L: 12 57 57 B: 47 55 37
Weixelbaum, Br 38971
318378, 3133, 135, - , -
L: 15 52 09 B: 46 44 14
Weißenbach bei Liezen, Bl 1295
349902, 1179, 52, - , -
L: 14 12 09 B: 47 33 53
Weißenbach, Bl 1
334813, 355, 15, - , -
L: 10 37 24 B: 47 26 11
Weißenbach, Bl 3
334334, 356, 15, 151, -
L: 10 39 44 B: 47 27 08
Weißenbach, Bl 9
358101, 357, 15, - , -
L: 10 34 30 B: 47 24 27
Weißenbach, Br 2
319889, 798, 35, - , -
L: 13 08 42 B: 47 36 50
Wels, Br 29.13
324822, 1049, 46, - , -
L: 14 02 16 B: 48 09 45
Welten, Bl 12
353466, 2434, 105, - , -
L: 16 05 14 B: 46 55 50
Wernberg, Bl 603
338434, 3300, 143, - , 212
L: 13 58 26 B: 46 35 49
Wernberg, Bl 605
338475, 3301, 143, - , 212
L: 13 55 56 B: 46 36 57
Werndorf, Bl 35662
328864, 2829, 122, - , 204
L: 15 28 29 B: 46 56 00
Werndorf, Bl359232
372219, 2830, 122, - , 205
L: 15 29 56 B: 46 56 19
Werndorf, Blt 35785
336677, 2831, 122, - , 205
L: 15 28 34 B: 46 55 52
Werndorf, Br 3578
310706, 2832, 122, - , -
L: 15 28 32 B: 46 55 45
Werndorf, Br 3592
315390, 2833, 122, - , -
L: 15 29 56 B: 46 56 19
Werndorf, Br 35742
315036, 2834, 122, - , -
L: 15 29 10 B: 46 56 12
Werndorf, Br 35806
336875, 2835, 123, - , -
L: 15 29 43 B: 46 55 46
Werndorf, Br 35841
340737, 2836, 123, - , -
L: 15 29 29 B: 46 55 23
Werndorf, Br 36021
315044, 2837, 123, - , -
L: 15 28 49 B: 46 54 52
Westendorf, Bl 2
358390, 480, 21, - , -
L: 12 11 49 B: 47 26 08
Weyern, Bl 25313
332759, 2556, 111, - , 201
L: 14 49 15 B: 47 11 52
Weyern, Br 2531
314898, 2557, 111, - , -
L: 14 48 43 B: 47 11 56
Wieden, Bl 4311
340414, 2894, 125, - , -
L: 15 15 15 B: 46 45 57
Wien 1, Br 1- 1
312140, 1919, 83, - , -
L: 16 22 42 B: 48 12 14
Wien 1, Br 1- 2
312157, 1920, 83, 167, -
L: 16 22 34 B: 48 12 30
Wien 1, Br 1- 3
312165, 1921, 83, - , -
L: 16 22 41 B: 48 12 38
Wien 1, Br 1- 4
312108, 1922, 83, - , -
L: 16 21 42 B: 48 12 40
Wien 2, Bl 2-27
333567, 1923, 83, - , -
L: 16 25 15 B: 48 12 45
Wien 2, Bl 2-28
333609, 1924, 83, - , -
L: 16 25 27 B: 48 12 48
Wien 2, Bl 2-36
350165, 1925, 83, - , -
L: 16 24 08 B: 48 13 05
Wien 2, Br 2- 4
312207, 1926, 83, 167, -
L: 16 24 41 B: 48 12 52
Wien 2, Br 2- 6
312223, 1927, 83, - , -
L: 16 26 29 B: 48 11 15
Wien 2, Br 2- 7
312231, 1928, 83, - , -
L: 16 22 56 B: 48 13 03
Wien 2, Br 2-21
333583, 1929, 83, - , -
L: 16 25 27 B: 48 11 54
Wien 3, Bl 3-12
333880, 1930, 83, - , -
L: 16 23 38 B: 48 12 04
Wien 3, Br 3- 2
312280, 1931, 83, 167, -
L: 16 23 33 B: 48 12 35
Wien 4, Br 4- 8
312371, 1932, 84, - , -
L: 16 22 13 B: 48 11 58
Wien 5, Br 5- 1
333724, 1933, 84, - , -
L: 16 21 55 B: 48 11 04
Wien 6, Br 6- 2
333849, 1934, 84, - , -
L: 16 20 38 B: 48 11 42
Wien 7, Br 7- 1
330100, 1935, 84, - , -
L: 16 21 14 B: 48 12 24
Wien 8, Br 8- 4
330167, 1936, 84, - , -
L: 16 20 29 B: 48 12 37
Wien 9, Br 9- 1
312439, 1937, 84, - , -
L: 16 21 19 B: 48 13 52
Wien 9, Br 9- 2
312447, 1938, 84, - , -
L: 16 21 21 B: 48 13 17
Wien 10, Bl 10-16
333245, 1939, 84, - , -
L: 16 23 05 B: 48 09 45
Wien 10, Bl 10-25
350017, 1940, 84, - , -
L: 16 23 01 B: 48 08 48
Wien 10, Br 10- 1
333781, 1941, 84, - , 196
L: 16 22 33 B: 48 10 46
Wien 10, Br 10- 3
350033, 1942, 84, - , -
L: 16 22 40 B: 48 10 06
Wien 11, Bl 11-36
333864, 1943, 84, - , -
L: 16 25 52 B: 48 10 11
Wien 11, Bl 11-38
333823, 1944, 84, 167, -
L: 16 25 31 B: 48 10 49
Wien 11, Bl 11-46
333625, 1945, 84, - , -
L: 16 27 48 B: 48 10 04
Wien 11, Bl 11-50
330035, 1946, 84, - , -
L: 16 26 08 B: 48 10 21
Wien 11, Bl 11-51
350058, 1947, 84, - , -
L: 16 28 22 B: 48 09 47
Wien 11, Bl 11-53
350108, 1948, 84, - , -
L: 16 26 19 B: 48 10 21
Wien 11, Br 11- 2
312496, 1949, 84, - , -
L: 16 25 30 B: 48 10 14
Wien 11, Br 11- 4
312504, 1950, 84, - , -
L: 16 25 19 B: 48 11 05
Wien 11, Br 11- 7 (312520)
333807, 1951, 84, - , -
L: 16 26 34 B: 48 09 15
Wien 11, Br 11-13
312546, 1952, 84, 167, -
L: 16 26 42 B: 48 10 36
Wien 11, Br 11-37
319806, 1953, 84, - , -
L: 16 29 07 B: 48 11 13
Wien 12, Br 12-15
330134, 1954, 84, - , -
L: 16 18 15 B: 48 09 45
Wien 12, Br 12-17
350074, 1955, 84, - , -
L: 16 19 44 B: 48 10 10
Wien 13, Br 13- 4
333021, 1956, 84, - , -
L: 16 16 35 B: 48 10 25
Wien 13, Br 13-15
333047, 1957, 85, - , -
L: 16 19 12 B: 48 11 06
Wien 13, Br 13-16
333708, 1958, 85, - , -
L: 16 16 26 B: 48 10 00
Wien 14, Bl 14-18
330076, 1738, 76, - , -
L: 16 11 54 B: 48 13 49
Wien 14, Bl 14-19
330084, 1739, 76, - , 195
L: 16 14 58 B: 48 12 10
Wien 14, Br 14- 1
333062, 1959, 85, - , -
L: 16 18 26 B: 48 11 43
Wien 14, Br 14-12
333682, 1960, 85, - , -
L: 16 18 11 B: 48 11 27
Wien 14, Br 14-17
333088, 1740, 76, - , -
L: 16 14 01 B: 48 12 26
Wien 14, Br 14-29
350090, 1741, 76, - , -
L: 16 13 10 B: 48 13 10
Wien 15, Br 15- 2
333104, 1961, 85, - , -
L: 16 19 50 B: 48 12 00
Wien 15, Br 15- 4
333120, 1962, 85, - , -
L: 16 20 05 B: 48 11 41
Wien 16, Bl 16-17
333187, 1963, 85, - , -
L: 16 18 49 B: 48 12 52
Wien 16, Br 16- 2
333666, 1964, 85, - , -
L: 16 19 56 B: 48 12 39
Wien 17, Br 17- 6
333229, 1965, 85, - , -
L: 16 20 15 B: 48 13 07
Wien 18, Br 18- 2
333260, 1966, 85, - , -
L: 16 20 38 B: 48 13 39
Wien 18, Br 18- 6
333286, 1742, 76, - , -
L: 16 18 25 B: 48 14 35
Wien 18, Br 18- 9
333740, 1967, 85, - , -
L: 16 20 42 B: 48 13 34
Wien 18, Br 18-11
333302, 1968, 85, - , -
L: 16 19 04 B: 48 14 17
Wien 19, Br 19- 1
333641, 1969, 85, - , -
L: 16 21 17 B: 48 14 21
Wien 19, Br 19- 9
312595, 1970, 85, - , -
L: 16 22 13 B: 48 15 13
Wien 19, Br 19-19
312603, 1743, 76, - , -
L: 16 21 25 B: 48 16 30
Wien 19, Br 19-21
333922, 1744, 76, - , -
L: 16 21 07 B: 48 16 51
Wien 20, Bl 20- 9
312637, 1971, 85, 167, -
L: 16 22 43 B: 48 14 50
Wien 20, Bl 20-30
350157, 1972, 85, - , -
L: 16 23 37 B: 48 14 10
Wien 20, Br 20- 3
312611, 1973, 85, - , -
L: 16 22 40 B: 48 13 57
Wien 20, Br 20- 6
312629, 1974, 85, - , -
L: 16 22 21 B: 48 13 48
Wien 21, Bl 21-20
319772, 1619, 71, - , -
L: 16 24 03 B: 48 16 41
Wien 21, Bl 21-71
341016, 1620, 71, 165, 195
L: 16 22 58 B: 48 16 44
Wien 21, Bl 21-72
341032, 1621, 71, - , -
L: 16 24 12 B: 48 17 08
Wien 21, Bl 21-73
333344, 1622, 71, - , -
L: 16 25 33 B: 48 17 27
Wien 21, Bl 21-74
341057, 1623, 71, - , -
L: 16 23 36 B: 48 15 14
Wien 21, Bl 21-75
341073, 1624, 71, - , -
L: 16 24 53 B: 48 15 48
Wien 21, Bl 21-76
341099, 1625, 71, - , -
L: 16 25 25 B: 48 16 37
Wien 21, Bl 21-78
341131, 1626, 71, - , -
L: 16 22 13 B: 48 16 36
Wien 21, Bl 21-84
313171, 1627, 71, - , -
L: 16 24 32 B: 48 14 52
Wien 21, Bl 21-86
330027, 1628, 71, - , -
L: 16 22 52 B: 48 15 49
Wien 21, Bl 21-88
330019, 1629, 71, - , -
L: 16 22 34 B: 48 16 10
Wien 21, Bl 21-90
330050, 1630, 71, - , -
L: 16 24 21 B: 48 14 45
Wien 21, Bl 21-91
330068, 1631, 71, - , 195
L: 16 24 19 B: 48 14 37
Wien 21, Bl 21-92
330043, 1632, 71, - , -
L: 16 22 34 B: 48 17 01
Wien 21, Bl 21-93
341115, 1633, 71, - , -
L: 16 24 14 B: 48 16 22
Wien 21, Br 21- 1
312751, 1634, 71, 165, -
L: 16 23 04 B: 48 16 21
Wien 21, Br 21-11
312769, 1635, 72, - , -
L: 16 24 39 B: 48 15 12

Wien 21, Br 21-17
312777, 1636, 72, - , -
L: 16 23 25 B: 48 16 01
Wien 21, Br 21-18
312785, 1637, 72, - , -
L: 16 24 06 B: 48 15 21
Wien 21, Br 21-25 (312819)
319764, 1638, 72, - , -
L: 16 25 05 B: 48 18 06
Wien 21, Br 21-27
312827, 1639, 72, - , -
L: 16 26 29 B: 48 16 17
Wien 21, Br 21-30
312835, 1640, 72, - , -
L: 16 27 16 B: 48 16 36
Wien 21, Br 21-32
312850, 1641, 72, - , -
L: 16 27 21 B: 48 17 02
Wien 21, Br 21-33
312868, 1642, 72, - , -
L: 16 25 43 B: 48 15 20
Wien 21, Br 21-35
312876, 1643, 72, - , -
L: 16 27 11 B: 48 16 04
Wien 21, Br 21-46
313239, 1644, 72, - , -
L: 16 23 40 B: 48 17 59
Wien 22, Bl 21-105
350140, 1645, 72, - , -
L: 16 23 46 B: 48 17 37
Wien 22, Bl 22- 4
319699, 1646, 72, - , -
L: 16 27 39 B: 48 14 04
Wien 22, Bl 22- 15
313007, 1647, 72, - , -
L: 16 28 14 B: 48 14 09
Wien 22, Bl 22- 34
313072, 1648, 72, - , -
L: 16 32 24 B: 48 12 55
Wien 22, Bl 22- 50
319749, 1649, 72, - , -
L: 16 27 11 B: 48 13 51
Wien 22, Bl 22- 51
319731, 1650, 72, - , -
L: 16 28 19 B: 48 11 38
Wien 22, Bl 22- 71
341156, 1651, 72, 165, -
L: 16 25 35 B: 48 13 26
Wien 22, Bl 22- 73
341172, 1652, 72, - , -
L: 16 26 03 B: 48 13 04
Wien 22, Bl 22- 75
333369, 1653, 72, - , -
L: 16 28 58 B: 48 14 39
Wien 22, Bl 22- 78
341230, 1654, 72, - , -
L: 16 27 58 B: 48 12 11
Wien 22, Bl 22- 80
333468, 1655, 72, - , 195
L: 16 29 54 B: 48 12 45
Wien 22, Bl 22- 95
333948, 1656, 72, - , -
L: 16 26 43 B: 48 13 10
Wien 22, Bl 22- 97
333963, 1657, 72, - , -
L: 16 27 17 B: 48 13 32
Wien 22, Bl 22- 98
333989, 1658, 72, - , -
L: 16 27 20 B: 48 14 24
Wien 22, Bl 22- 99
334003, 1659, 72, 165, -
L: 16 27 36 B: 48 12 47
Wien 22, Bl 22-100
341255, 1660, 73, - , -
L: 16 27 56 B: 48 13 14
Wien 22, Bl 22-106
333443, 1661, 73, - , -
L: 16 26 43 B: 48 12 38
Wien 22, Bl 22-110
319798, 1662, 73, - , -
L: 16 27 23 B: 48 13 15
Wien 22, Bl 22-112
333427, 1663, 73, - , -
L: 16 27 38 B: 48 13 29
Wien 22, Bl 22-114
341313, 1664, 73, - , -
L: 16 27 48 B: 48 13 41
Wien 22, Bl 22-138
333385, 1665, 73, - , -
L: 16 25 05 B: 48 13 38
Wien 22, Bl 22-139
313205, 1666, 73, - , -
L: 16 25 39 B: 48 14 02
Wien 22, Bl 22-142
319640, 1667, 73, - , -
L: 16 26 27 B: 48 13 08
Wien 22, Bl 22-143
319657, 1668, 73, - , -
L: 16 11 39 B: 48 03 75
Wien 22, Bl 22-144
319665, 1669, 73, - , -
L: 16 26 16 B: 48 13 08
Wien 22, Bl 22-145
319673, 1670, 73, - , -
L: 16 26 16 B: 48 13 07
Wien 22, Bl 22-146
341198, 1671, 73, - , -
L: 16 26 15 B: 48 12 51
Wien 22, Bl 22-147E
350264, 1672, 73, - , -
L: 16 26 28 B: 48 12 42
Wien 22, Bl 22-151
341354, 1673, 73, - , -
L: 16 28 24 B: 48 11 39
Wien 22, Bl 22-153
341396, 1674, 73, - , -
L: 16 28 31 B: 48 11 44
Wien 22, Bl 22-154
341412, 1675, 73, - , -
L: 16 28 33 B: 48 11 47
Wien 22, Bl 22-155
341438, 1676, 73, - , 195
L: 16 28 33 B: 48 11 47
Wien 22, Bl 22-156
341453, 1677, 73, - , -
L: 16 28 36 B: 48 11 49
Wien 22, Bl 22-166
341479, 1678, 73, - , -
L: 16 29 45 B: 48 11 42
Wien 22, Bl 22-168
341651, 1679, 73, - , -
L: 16 29 41 B: 48 11 26
Wien 22, Bl 22-174
333401, 1680, 73, - , -
L: 16 30 50 B: 48 10 17
Wien 22, Bl 22-183
333500, 1681, 73, - , -
L: 16 32 16 B: 48 09 39
Wien 22, Bl 22-184
341495, 1682, 73, 165, -
L: 16 32 47 B: 48 09 44
Wien 22, Bl 22-186
313254, 1683, 73, - , -
L: 16 32 33 B: 48 09 07
Wien 22, Bl 22-187
341339, 1684, 73, - , -
L: 16 33 55 B: 48 09 22
Wien 22, Bl 22-188
341511, 1685, 74, - , -
L: 16 34 01 B: 48 08 33
Wien 22, Bl 22-195
341677, 1686, 74, - , -
L: 16 30 27 B: 48 13 02
Wien 22, Bl 22-201
341552, 1687, 74, - , -
L: 16 29 38 B: 48 11 41
Wien 22, Bl 22-202
341578, 1688, 74, - , -
L: 16 29 27 B: 48 11 15
Wien 22, Bl 22-203
341594, 1689, 74, - , -
L: 16 29 16 B: 48 11 48
Wien 22, Bl 22-204
341610, 1690, 74, - , -
L: 16 29 15 B: 48 11 54
Wien 22, Bl 22-205
341636, 1691, 74, - , -
L: 16 28 28 B: 48 12 10
Wien 22, Bl 22-215
350116, 1692, 74, - , -
L: 16 28 44 B: 48 11 13
Wien 22, Bl 22-216
350132, 1693, 74, - , -
L: 16 28 43 B: 48 11 12
Wien 22, Bl 22-240
350231, 1694, 74, - , -
L: 16 30 58 B: 48 15 05
Wien 22, Bl 22-241
350256, 1695, 74, - , -
L: 16 28 36 B: 48 15 47
Wien 22, Bl 22-242
350215, 1696, 74, - , -
L: 16 30 20 B: 48 10 12
Wien 22, Bl 22-249
350025, 1697, 74, - , -
L: 16 27 51 B: 48 15 09
Wien 22, Bl 22-256
350041, 1698, 74, - , -
L: 16 31 10 B: 48 10 35
Wien 22, Bl 22-257
350066, 1699, 74, - , -
L: 16 25 58 B: 48 14 35
Wien 22, Bl 22-259
350082, 1700, 74, - , -
L: 16 25 11 B: 48 14 24
Wien 22, Bl 22-260
350124, 1701, 74, - , -
L: 16 27 11 B: 48 12 46
Wien 22, Bl 22-262
350249, 1702, 74, - , -
L: 16 26 42 B: 48 13 26
Wien 22, Blt 22-211
341024, 1703, 74, - , 195
L: 16 27 18 B: 48 12 12
Wien 22, Blt 22-212
341990, 1704, 74, - , 195
L: 16 26 40 B: 48 13 51
Wien 22, Br 22- 6
312967, 1705, 74, - , -
L: 16 29 19 B: 48 15 13
Wien 22, Br 22- 10
312983, 1706, 74, - , -
L: 16 30 01 B: 48 15 07
Wien 22, Br 22- 17
313015, 1707, 74, - , -
L: 16 28 47 B: 48 11 13
Wien 22, Br 22- 24
313056, 1708, 74, - , -
L: 16 32 10 B: 48 14 58
Wien 22, Br 22- 32
313064, 1709, 74, - , -
L: 16 29 51 B: 48 13 59
Wien 22, Br 22- 42
313114, 1710, 75, - , -
L: 16 34 29 B: 48 09 16
Wien 22, Br 22- 52
319707, 1711, 75, - , -
L: 16 32 24 B: 48 15 53
Wien 22, Br 22- 76
333484, 1712, 75, - , -
L: 16 30 41 B: 48 16 10
Wien 22, Br 22-104
341271, 1713, 75, - , -
L: 16 31 25 B: 48 12 52
Wien 22, Br 22-105
341297, 1714, 75, - , -
L: 16 32 41 B: 48 13 57
Wien 22, Br 22-125
312926, 1715, 75, - , -
L: 16 26 42 B: 48 14 04
Wien 22, Br 22-129
312900, 1716, 75, - , -
L: 16 26 22 B: 48 14 41
Wien 22, Br 22-130
312918, 1717, 75, - , -
L: 16 26 53 B: 48 14 59
Wien 22, Br 22-136
312942, 1718, 75, - , -
L: 16 26 04 B: 48 14 22
Wien 22, Br 22-159
319616, 1719, 75, - , -
L: 16 28 49 B: 48 11 55
Wien 22, Br 22-179
350173, 1720, 75, - , -
L: 16 31 58 B: 48 11 36
Wien 23, Bl 23-58
333906, 1975, 85, - , -
L: 16 21 26 B: 48 08 59
Wien 23, Br 23-37
333328, 1976, 85, - , -
L: 16 17 14 B: 48 08 11
Wien 23, Br 23-44
312660, 1977, 85, - , -
L: 16 19 43 B: 48 08 27
Wien 23, Br 23-49
312702, 1978, 85, - , -
L: 16 17 47 B: 48 07 59
Wien 23, Br 23-51
312736, 1979, 85, - , -
L: 16 14 45 B: 48 08 16
Wien 23, Br 23-54
312710, 1980, 85, - , -
L: 16 16 18 B: 48 08 06
Wien/Biberhaufenweg, Lp- 6-1
341776, 1721, 75, - , -
L: 16 28 39 B: 48 12 23
Wien/Biberhaufenweg, Lp-15
341750, 1722, 75, - , -
L: 16 28 14 B: 48 11 56
Wien/Eßlinger Furth, Lp-20
341958, 1723, 75, - , -
L: 16 31 14 B: 48 12 05
Wien/Heustadelwasser, Lp-Hs 1
341735, 1981, 85, - , -
L: 16 25 50 B: 48 11 51
Wien/Neue Donau, Lp-112
341719, 1724, 75, - , -
L: 16 26 22 B: 48 12 37
Wien/Neue Donau, Lp-117
341693, 1725, 75, - , -
L: 16 26 14 B: 48 12 51
Wien/Ob.Mühlwasser, Lp-11
341891, 1726, 75, - , -
L: 16 26 44 B: 48 12 55
Wien/Schillerwasser, Lp-14
341933, 1727, 75, - , -
L: 16 27 56 B: 48 12 11
Wien/Stadler Furth, Lp-22
341974, 1728, 75, - , -
L: 16 32 15 B: 48 12 02
Wien/Tischwasser, Lp-19
341917, 1729, 75, - , -
L: 16 28 53 B: 48 11 46
Wien/Uferhaus, Lp-24
341792, 1730, 75, 165, -
L: 16 32 22 B: 48 10 59
Wien/Untere Lobau, Lp-17
341859, 1731, 75, - , -
L: 16 34 38 B: 48 08 38
Wien/Untere Lobau, Lp-43
341818, 1732, 75, - , -
L: 16 32 39 B: 48 09 58
Wien/Untere Lobau, Lp-46
341875, 1733, 75, - , -
L: 16 31 31 B: 48 10 16
Wienerherberg, Bl 241
322669, 1982, 86, - , -
L: 16 32 55 B: 48 03 27
Wieselburg, Bl 339
327437, 1332, 59, - , -
L: 15 08 47 B: 48 07 01
Wieselsdorf, Br 4133
343079, 2852, 123, - , 205
L: 15 21 53 B: 46 51 26

Wieselsdorf, Br 4137
343087, 2853, 123, - , -
L: 15 22 55 B: 46 51 32
Wildon, Bl 3756
310755, 2838, 123, - , -
L: 15 30 39 B: 46 53 28
Wildon, Br 3670
310763, 2839, 123, 174, -
L: 15 29 47 B: 46 53 33
Wildon, Br 3763
336966, 2983, 129, - , -
L: 15 31 25 B: 46 53 19
Wildon, Br 37618
336289, 2984, 129, - , -
L: 15 31 13 B: 46 53 48
Wilfersdorf, Bl 414
331942, 2046, 88, - , -
L: 16 38 23 B: 48 34 50
Wilfleinsdorf, Bl
301960, 2065, 89, - , 196
L: 16 43 32 B: 48 00 42
Wilhering, Bl 2145.030
374736, 903, 40, - , -
L: 14 10 21 B: 48 19 30
Wilhering, Bl 2146.006
314401, 904, 40, - , -
L: 14 09 40 B: 48 19 06
Wilhering, Br 2142.004
374611, 905, 40, - , -
L: 14 11 41 B: 48 19 24
Wilhering, Br 2143.008
374678, 906, 40, - , -
L: 14 11 24 B: 48 19 38
Willersdorf, Bl 231
338608, 3326, 144, - , -
L: 14 22 30 B: 46 43 25
Wilten, Bl 16
339440, 639, 28, - , -
L: 11 22 43 B: 47 15 18
Wilten, Bl 24 (W9a)
339556, 640, 28, - , -
L: 11 23 19 B: 47 15 26
Wilten, Bl 64
358226, 641, 28, - , -
L: 11 23 55 B: 47 15 48
Wimpassing an der Leitha, Br
301978, 1983, 86, - , -
L: 16 25 53 B: 47 55 07
Wimpassing/Pielach, Bl 308
327106, 1358, 60, - , 192
L: 15 29 08 B: 48 12 44
Wimpassing/Schwarza, Bl 406
331868, 1984, 86, - , -
L: 16 01 30 B: 47 42 02
Windpassing-Ennsd., Blt 431
337105, 1194, 53, - , 191
L: 14 30 55 B: 48 13 27
Winkl, Br
303826, 1519, 67, - , -
L: 15 53 48 B: 48 23 37
Winklarn, Br 292
326892, 1312, 58, - , -
L: 14 51 19 B: 48 06 25
Winten, Bl 12
326413, 2376, 103, - , -
L: 16 27 01 B: 47 07 12
Wipfing, Bl
304436, 1428, 63, - , 193
L: 16 08 37 B: 48 19 24
Wipfing, Br 39.4
324590, 975, 43, - , -
L: 13 58 48 B: 48 03 10
Wittau, Br
305318, 1734, 75, - , -
L: 16 35 44 B: 48 11 01
Wittmannsdorf, Bl 3958
343210, 2998, 130, - , 207
L: 15 46 01 B: 46 46 08
Witzelsdorf, Bl 1891.1
326751, 1735, 76, - , -
L: 16 51 07 B: 48 07 50
Witzelsdorf, Br
305326, 1736, 76, - , -
L: 16 50 09 B: 48 09 02
Wöllersdorf, Bl 367
331520, 1379, 61, 162, -
L: 15 52 38 B: 48 05 46
Wöllersdorf, Bl 368
331538, 1380, 61, - , -
L: 15 52 47 B: 48 05 41
Wördern, Bl 1953.002
304444, 1429, 63, - , -
L: 16 11 32 B: 48 20 12
Wörgl-Boden, Bl 16
346858, 481, 21, - , -
L: 12 06 14 B: 47 29 23
Wörgl-Kufstein, Bl 12
334771, 642, 28, - , -
L: 12 03 48 B: 47 29 32
Wörgl-Rattenberg, Bl 2
330621, 643, 28, 153, -
L: 12 02 29 B: 47 29 08
Wörgl-Rattenberg, Bl 20
358895, 644, 28, - , -
L: 12 02 34 B: 47 28 51
Wörgl-Rattenberg, Tbl 18
342329, 673, 29, - , -
L: 12 02 47 B: 47 28 52
Wolfsberg, Bl 907
351601, 3405, 148, - , -
L: 14 50 30 B: 46 50 39
Wolfsberg, Bl 910
354316, 3406, 148, - , 215
L: 14 50 18 B: 46 50 27
Wolfsberg, Br 3945
343152, 2991, 129, - , -
L: 15 39 29 B: 46 50 40
Wolfsthal, Bl 240
322628, 2023, 87, 168, -
L: 17 02 47 B: 48 08 14
Wolfsthal, Bl 350
331264, 2024, 87, - , -
L: 16 59 37 B: 48 08 34
Wolfsthal, Bl 355
331348, 2025, 87, - , -
L: 17 01 59 B: 48 07 22
Wolfsthal, Bl 1873.10
356063, 2026, 87, - , -
L: 17 03 04 B: 48 08 15
Wolfsthal, Bl 1873.12
356071, 2027, 87, - , -
L: 17 03 01 B: 48 07 42
Wolfsthal, Bl 1873.2
356055, 2028, 88, - , -
L: 17 03 16 B: 48 08 27
Wolfsthal, Blt 392
331728, 2029, 88, - , 196
L: 17 03 00 B: 48 07 23
Wolfsthal, Br 1877.006
337394, 2030, 88, 168, -
L: 17 00 02 B: 48 08 55
Wolfurt, Bl 50.2.01 A
322016, 268, 12, - , 182
L: 9 45 12 B: 47 28 47
Wolfurt, Bl 50.2.02 B
322024, 269, 12, - , -
L: 9 45 01 B: 47 28 22
Wolfurt, Bl 50.2.05 A
322099, 270, 12, - , 182
L: 9 44 19 B: 47 29 05
Wolfurt, Bl 50.2.20 B
328385, 271, 12, - , -
L: 9 43 44 B: 47 27 37
Wolfurt, Bl 50.2.21
328393, 272, 12, - , -
L: 9 44 59 B: 47 27 37
Wolfurt, Bl 50.3.16 A
328286, 273, 12, - , -
L: 9 44 01 B: 47 26 55
Wolkersdorf, Bl 446
337253, 1737, 76, - , -
L: 16 31 16 B: 48 22 59
Wr.Neudorf, Br
314104, 1985, 86, - , -
L: 16 18 53 B: 48 05 02
Wr.Neustadt, Bl 4
313858, 1986, 86, - , -
L: 16 11 17 B: 47 49 42
Wr.Neustadt, Blt 376
331561, 1987, 86, - , 196
L: 16 13 08 B: 47 49 01
Wr.Neustadt, Br 10
313643, 1988, 86, - , -
L: 16 13 52 B: 47 46 59
Wr.Neustadt-Brstr., Bl
313833, 1989, 86, - , -
L: 16 11 55 B: 47 49 03
Wr.Neustadt-Dr.Eck.G., Br
313890, 1990, 86, - , -
L: 16 14 11 B: 47 49 23
Wr.Neustadt-Forst, Bl
313650, 1991, 86, - , -
L: 16 11 21 B: 47 45 32
Wr.Neustadt-Heizhaus, Bl
301929, 1992, 86, 167, -
L: 16 13 55 B: 47 48 11
Wr.Neustadt-Neud.Str., Bl
313916, 1993, 86, - , -
L: 16 16 16 B: 47 48 17
Wr.Neustadt-Neuwirtsh. Br
301937, 1994, 86, - , -
L: 16 11 20 B: 47 46 44
Wr.Neustadt-St.Bauhof, Br
301952, 1995, 86, - , -
L: 16 14 54 B: 47 49 09
Wr.Neustadt-WW.Süd, Bl
315838, 1996, 86, - , -
L: 16 14 20 B: 47 47 44
Wr.Neustadt-WW.West, Bl 4
313874, 1997, 86, - , -
L: 16 12 13 B: 47 50 01
Wr.Neustadt-WW.Wöll., Br I
317594, 1998, 86, - , -
L: 16 12 17 B: 47 50 32
Wr.Neustadt-Weikdstr., Br
315812, 1999, 86, - , 196
L: 16 11 13 B: 47 48 23
Würmlach, Bl 703
351940, 3244, 140, - , 211
L: 13 01 01 B: 46 39 52
Wulkaprodersdorf, Br 22
326470, 2178, 94, - , -
L: 16 29 54 B: 47 47 57
Wundschuh, Br 3586
325696, 2840, 123, - , -
L: 15 27 16 B: 46 55 32
Wundschuh, Br 3596
310805, 2841, 123, - , 205
L: 15 27 46 B: 46 55 07
Wundschuh, Br 3600
310813, 2842, 123, - , -
L: 15 27 21 B: 46 54 48
Wundschuh, Br 35904
329854, 2843, 123, - , -
L: 15 28 33 B: 46 55 18

- Y -

Ybbs, Bl 2057.016
302901, 1313, 58, 160, -
L: 15 05 25 B: 48 10 02
Ybbs, Bl 2058.002
302927, 1314, 58, - , -
L: 15 05 04 B: 48 10 31
Ybbs, Br 2057.006
322610, 1315, 58, - , -
L: 15 06 10 B: 48 09 44

- Z -

Zaina, Br 218
319269, 1520, 67, - , -
L: 16 05 41 B: 48 22 00
Zams, Bl 1
342063, 448, 20, - , -
L: 10 36 50 B: 47 10 38
Zams, Bl 2
342212, 449, 20, - , -
L: 10 36 27 B: 47 10 21
Zams, Bl 3
358309, 450, 20, - , -
L: 10 35 52 B: 47 10 14
Zams, Bl 4
342733, 451, 20, - , -
L: 10 34 36 B: 47 09 27
Zams, Bl 8
342758, 452, 20, - , -
L: 10 35 10 B: 47 09 10
Zams, Blt 6
342741, 453, 20, - , -
L: 10 34 57 B: 47 09 18
Zeiselmauer, Bl
304493, 1430, 63, - , -
L: 16 10 38 B: 48 19 40
Zeiss, Br 8.6
317008, 1215, 54, - , -
L: 14 28 12 B: 48 28 14
Zell am Ziller, Bl 4
346676, 477, 21, - , -
L: 11 52 41 B: 47 14 00
Zelting, Bl 39218
349431, 3134, 135, - , -
L: 16 00 46 B: 46 42 42
Zelting, Br 39191
328716, 3135, 135, - , -
L: 16 01 17 B: 46 42 22
Zeltweg, Bl 2446
349050, 2558, 111, - , -
L: 14 45 21 B: 47 10 59
Zeltweg, Bl 2449
353128, 2559, 111, - , -
L: 14 45 03 B: 47 11 57
Zeltweg, Bl 24931
349019, 2560, 111, - , -
L: 14 46 10 B: 47 11 53
Zeltweg, Br 2442
310128, 2561, 111, - , 201
L: 14 45 20 B: 47 10 55
Zeltweg, Br 2491
314906, 2562, 111, - , -
L: 14 45 46 B: 47 11 27
Zettling, Bl 35522
349993, 2844, 123, - , -
L: 15 26 45 B: 46 57 21
Zettling, Bl 35667
325803, 2845, 123, - , -
L: 15 28 01 B: 46 57 34
Zettling, Br 3552
310821, 2846, 123, 174, 205
L: 15 27 31 B: 46 57 36
Zienitzen, Br 895
354571, 3332, 144, - , -
L: 14 19 57 B: 46 58 09
Zillingdorf-Hauptstraße, Br
313957, 2000, 86, - , -
L: 16 20 03 B: 47 51 32
Zillingdorf-Neud.Str., Br
313965, 2001, 86, - , -
L: 16 19 36 B: 47 51 06
Zirl, Bl 1
330423, 454, 20, - , -
L: 11 12 54 B: 47 16 46
Zirl, Bl 4
346338, 455, 20, - , -
L: 11 14 03 B: 47 16 00
Zirl, Bl 5
330449, 456, 20, - , -
L: 11 13 32 B: 47 16 35
Zirl, Bl 6
346353, 457, 20, - , -
L: 11 13 44 B: 47 15 49

Zirl, Bl 9
330464, 458, 20, - , -
L: 11 13 59 B: 47 16 28
Zirl, Lp 4
334395, 459, 20, - , -
L: 11 14 03 B: 47 16 00
Zöbing am Kamp, Br I
303859, 1521, 67, - , -
L: 15 42 04 B: 48 29 43
Zöfing, Br 1965.012
337261, 1431, 63, - , -
L: 16 01 14 B: 48 16 53
Zurndorf, Bl 49 A (335463)
345249, 2099, 91, - , -
L: 17 02 57 B: 47 59 38
Zurndorf, Bl 56
335885, 2119, 92, - , -
L: 16 57 41 B: 47 57 50
Zurndorf, Br 40
319541, 2120, 92, - , -
L: 17 00 08 B: 47 59 00
Zurndorf, Br 8 (306332)
319590, 2121, 92, 169, -
L: 16 56 36 B: 47 57 08
Zurndorf, Br 9 A
306522, 2122, 92, - , -
L: 16 59 23 B: 47 57 42
Zwaring, Bl 4021
340091, 2696, 117, - , 203
L: 15 24 52 B: 46 54 49
Zwaring, Bl 4025
340109, 2697, 117, - , 203
L: 15 26 07 B: 46 53 57
Zwentendorf, Br
304519, 1432, 63, - , 193
L: 15 54 28 B: 48 20 52